



Утверждаю:

Генеральный директор

ООО «ПИРС»



Носова Т.В.

АКТ

по результатам государственной историко-культурной экспертизы земельного участка, предназначенного для проектирования и строительства объекта: «Межпоселковый газопровод от д. Лопухинка – до д. Муховицы и д. Заостровье Ломоносовского района Ленинградской области», подлежащего воздействию земляных, строительных, мелиоративных, хозяйственных и (или) иных работ, предусмотренных статьей 25 Лесного кодекса РФ работ по использованию лесов (за исключением работ, указанных в пунктах 3, 4 и 7 части 1 статьи 25 Лесного кодекса РФ) и иных работ, в случае если федеральный орган охраны объектов культурного наследия и орган охраны объектов культурного наследия субъекта РФ не имеет данных об отсутствии на указанном земельном участке объектов археологического наследия, включенных в реестр, и выявленных объектов археологического наследия (пп. «д» п. 11 (1) Положения о Государственной историко-культурной экспертизе, утвержденного Постановлением Правительства РФ от 15 июля 2009 года № 569)

Заказчик: ООО «ПКЦ»

Основание: Договор №22-10/17-5 от 17.10.2022 г.

Объекты: Земельный участок, предназначенный для проектирования и строительства объекта: «Межпоселковый газопровод от д. Лопухинка – до д. Муховицы и д. Заостровье Ломоносовского района Ленинградской области»

г. Санкт-Петербург
2023 г.

Настоящий Акт по результатам государственной историко-культурной экспертизы составлен в соответствии с Положением о государственной историко-культурной экспертизе, утвержденном постановлением Правительства Российской Федерации от 15 июля 2009 г. № 569. Государственная историко-культурная экспертиза проведена Государственная историко-культурная экспертиза проведена **Обществом с ограниченной ответственностью «Проектно-изыскательские решения в строительстве» (ООО «ПИРС»)**

Дата начала проведения экспертизы:	23.11.2022 г.
Дата окончания экспертизы:	27.10.2023 г.
Место проведения экспертизы:	Ленинградская область, Ломоносовский район; г. Санкт-Петербург
Заказчик экспертизы:	ООО «ПКЦ» ИНН 7839128597, КПП 044525411, ОГРН 1207800077352 190121, Санкт-Петербург, ул. Садовая, д. 88, литер А, пом 1-Н, офис 5

Сведения об экспертной организации

Полное наименование	Общество с ограниченной ответственностью «Проектно-изыскательские решения в строительстве»
Краткое наименование	ООО «ПИРС»
Организационно-правовая форма	Общество с ограниченной ответственностью
Адрес юридический	197082, г. Санкт-Петербург, ул. Оптиков, д.45, к.1, лит.А, пом.69-Н
Адрес фактический	197082, г.Санкт-Петербург, Богатырский пр., д. 49, к. 2, пом. 318
Реквизиты	ИНН 7814690758 КПП 781401001 ОГРН 1177847165198
Генеральный директор	Татьяна Валерьевна Носова

В соответствии с подпунктом «б» пункта «7» Положения о государственной историко-культурной экспертизе, с организацией состоят в трудовых отношениях нижепоименованные физические лица, обладающие научными и практическими знаниями, необходимыми для проведения экспертизы и удовлетворяющие требованиям подпункта «а» пункта «7» Положения:

- Соболев Владислав Юрьевич (**исполнитель настоящего акта**);
- Михайлова Елена Робертовна;
- Хвоцинская Наталия Вадимовна

Сведения об экспертах:

Фамилия, имя, отчество	Михайлова Елена Робертовна
Образование Специальность	высшее историк, археолог
Стаж работы	26 лет
Место обучения	Санкт-Петербургский Государственный университет, Исторический факультет, кафедра археологии
Место работы и должность	Об-во с ограниченной ответственностью "Проектно-изыскательские решения в строительстве", научный сотрудник; Санкт-Петербургский Государственный университет, Лаборатория археологии, исторической социологии и культурного наследия им. Г.С. Лебедева; заведующая Лабораторией
Реквизиты аттестации	Государственный эксперт по проведению историко-культурной экспертизы Приказ МК РФ № 1809 от 09.11.2021 "Об аттестации эксперта по проведению государственной историко-культурной экспертизы"; Приложение к приказу МКРФ № 1809, п. 28.
Объекты экспертизы:	<ul style="list-style-type: none"> - выявленные объекты культурного наследия в целях обоснования целесообразности включения данных объектов в реестр; - земли, подлежащие воздействию земляных, строительных, мелиоративных, хозяйственных работ, предусмотренных статьей 25 Лесного кодекса Российской Федерации работ по использованию лесов (за исключением работ, указанных в пунктах 3, 4 и 7 части 1 статьи 25 Лесного кодекса Российской Федерации) и иных работ, в случае, если указанные земли расположены в границах территорий, утвержденных в соответствии с пунктом 34.2 пункта 1 статьи 9 Федерального закона; - документация или разделы документации, обосновывающие меры по обеспечению сохранности объекта культурного наследия, включенного в реестр, выявленного объекта культурного наследия либо объекта, обладающего признаками объекта культурного наследия, при проведении земляных, мелиоративных, хозяйственных работ, указанных в статье 30 Федерального закона работ по использованию лесов и иных работ в границах территории объекта культурного наследия либо на земельном участке, непосредственно связанном с земельным участком в границах территории объекта культурного наследия; - документация, за исключением научных отчетов о выполненных археологических полевых работах, содержащая результаты исследований, в соответствии с которыми определяется наличие или отсутствие объектов, обладающих признаками объекта культурного наследия, на земельных участках, подлежащих воздействию земляных, строительных, мелиоративных, хозяйственных работ, указанных в статье 30 Федерального закона работ по использованию лесов и иных работ.

Фамилия, имя, отчество	Соболев Владислав Юрьевич
Образование Специальность	высшее историк, археолог
Стаж работы	26 лет
Место обучения	Санкт-Петербургский Государственный университет, Исторический факультет, кафедра археологии
Место работы и должность	Об-во с ограниченной ответственностью "Проектно-изыскательские решения в строительстве", научный сотрудник; Санкт-Петербургский Государственный университет, Лаборатория археологии, исторической социологии и культурного наследия им. Г.С. Лебедева; старший научный сотрудник
Реквизиты аттестации	Государственный эксперт по проведению историко-культурной экспертизы Приказ МК РФ № 1809 от 09.11.2021 "Об аттестации эксперта по проведению государственной историко-культурной экспертизы"; Приложение к приказу МКРФ № 1809, п. 28.
Объекты экспертизы:	<ul style="list-style-type: none"> - выявленные объекты культурного наследия в целях обоснования целесообразности включения данных объектов в реестр; - земли, подлежащие воздействию земляных, строительных, мелиоративных, хозяйственных работ, предусмотренных статьей 25 Лесного кодекса Российской Федерации работ по использованию лесов (за исключением работ, указанных в пунктах 3, 4 и 7 части 1 статьи 25 Лесного кодекса Российской Федерации) и иных работ, в случае, если указанные земли расположены в границах территорий, утвержденных в соответствии с п. 34.2 пункта 1 ст. 9 настоящего Федерального закона; - документы, обосновывающие включение объектов культурного наследия в реестр; - документы, обосновывающие исключение объектов культурного наследия из реестра; - документация, за исключением научных отчетов о выполненных археологических полевых работах, содержащая результаты исследований, в соответствии с которыми определяется наличие или отсутствие объектов, обладающих признаками объекта культурного наследия, на земельных участках, подлежащих воздействию земляных, строительных, мелиоративных, хозяйственных работ, работ по использованию лесов и иных работ - документация или разделы документации, обосновывающие меры по обеспечению сохранности объекта культурного наследия, включенного в реестр, выявленного объекта культурного наследия либо объекта, обладающего признаками объекта культурного наследия, при проведении земляных, мелиоративных, хозяйственных работ, указанных в статье 30 Федерального закона работ

	по использованию лесов и иных работ в границах территории объекта культурного наследия либо на земельном участке, непосредственно связанном с земельным участком в границах территории объекта культурного наследия.
--	--

Фамилия, имя, отчество	Хвощинская Наталия Вадимовна
Образование Специальность	высшее историк, археолог
Стаж работы	51 год
Место обучения	Санкт-Петербургский Государственный университет, Исторический факультет, кафедра археологии
Место работы и должность	Общество с ограниченной ответственностью «Проектно-исследовательские решения в строительстве»; Научный сотрудник Институт истории материальной культуры РАН; Ведущий научный сотрудник
Реквизиты аттестации	Государственный эксперт по проведению историко-культурной экспертизы Приказ Министерства культуры Российской Федерации № 1809 от 09.11.2021 г. «Об утверждении статуса аттестованного эксперта по проведению государственной историко-культурной экспертизы»; Приложение к приказу МК РФ № 1809, п. 31
Объекты экспертизы:	<ul style="list-style-type: none"> - выявленные объекты культурного наследия в целях обоснования целесообразности включения данных объектов в реестр; - документы, обосновывающие включение объектов культурного наследия в реестр; - земли, подлежащие воздействию земляных, строительных, мелиоративных, хозяйственных работ, предусмотренных статьей 25 Лесного кодекса Российской Федерации работ по использованию лесов (за исключением работ, указанных в пунктах 3, 4 и 7 части 1 статьи 25 Лесного кодекса Российской Федерации) и иных работ, в случае, если указанные земли расположены в границах территорий, утвержденных в соответствии с пунктом 34.2 пункта 1 статьи 9 Федерального закона; - документация или разделы документации, обосновывающие меры по обеспечению сохранности объекта культурного наследия, включенного в реестр, выявленного объекта культурного наследия либо объекта, обладающего признаками объекта культурного наследия, при проведении земляных, мелиоративных, хозяйственных работ, указанных в статье 30 Федерального закона работ по использованию лесов и иных работ в границах территории объекта культурного наследия либо на земельном участке, непосредственно связанном с земельным участком в границах территории объекта культурного наследия; - документация, за исключением научных отчетов о

	<p>выполненных археологических полевых работах, содержащая результаты исследований, в соответствии с которыми определяется наличие или отсутствие объектов, обладающих признаками объекта культурного наследия, на земельных участках, подлежащих воздействию земляных, строительных, мелиоративных, хозяйственных работ, указанных в статье 30 Федерального закона работ по использованию лесов и иных работ.</p>
--	--

Отношения к заказчику

Организация:

- не участвует в разработке проектной документации на строительство, расширение, реконструкцию, техническое перевооружение, консервацию и ликвидацию, и иное хозяйственное освоение объекта или объектов, в отношении которых проводится экспертиза, или подобной проектной документации;

- не участвует в проектировании или конструировании, изготовлении, поставке, монтаже, ремонте, покупке, владении, эксплуатации или обслуживании технических устройств, применяемых на объекте или других объектах, в отношении которых проводится экспертиза, или подобных конкурентных технических устройств;

- не участвует в проектировании или конструировании, строительстве, ремонте, покупке, владении, эксплуатации или обслуживании зданий и сооружений на объекте или других объектах, в отношении которых проводится экспертиза, или подобных конкурентных зданий и сооружений;

- не имеет с заказчиком отношений общего владения;

- не подлежит непосредственной отчетности тому же вышестоящему управляющему орган, что и заказчик экспертизы;

- не выполняет функции официального представителя заказчика.

Эксперт:

- не имеет родственных связей с заказчиком (его должностными лицами, работниками);

- не состоит в трудовых отношениях с заказчиком;

- не имеет долговых или иных имущественных обязательств перед заказчиком;

- не владеет ценными бумагами, акциями (долями участия, паями в уставных капиталах) заказчика;

- не заинтересован в результатах исследований и решений, вытекающих из настоящего экспертного заключения, с целью получения выгоды в виде денег, ценностей, иного имущества, услуг имущественного характера или имущественных прав для себя или третьих лиц.

В соответствии с законодательством Российской Федерации эксперт несет ответственность за соблюдение принципов проведения историко-культурной экспертизы и достоверность сведений, изложенных в заключении экспертизы.



Эксперт В.Ю. Соболев

Основания проведения государственной историко-культурной экспертизы:

Федеральный закон № 73-ФЗ «Об объектах культурного наследия (памятниках истории и культуры) народов Российской Федерации» от 25.06.2002 г. (в действующей редакции);

Положение о Государственной историко-культурной экспертизе (утв. Постановлением Правительства РФ от 15 июля 2009 г. № 569) (в действующей редакции);

Договор №22-10/17-5 от 17.10.2022 г. между ООО «ПИРС» и ООО «ПКЦ».

Цель экспертизы:

Определение наличия или отсутствия выявленных объектов культурного (археологического) наследия либо объектов, обладающих признаками объекта культурного наследия, на территории земельного участка, предназначенного для проектирования и строительства объекта: «Межпоселковый газопровод от д. Лопухинка – до д. Муховицы и д. Заостровье Ломоносовского района Ленинградской области», подлежащего воздействию земляных, строительных, мелиоративных, хозяйственных и иных работ, в случае, если федеральный орган охраны объектов культурного наследия и орган охраны объектов культурного наследия субъекта РФ не имеет данных об отсутствии на указанном земельном участке объектов культурного наследия либо объектов, обладающих признаками объекта культурного наследия.

Объект государственной историко-культурной экспертизы:

Земельный участок, предназначенный для проектирования и строительства объекта: «Межпоселковый газопровод от д. Лопухинка – до д. Муховицы и д. Заостровье Ломоносовского района Ленинградской области», подлежащий воздействию земляных, строительных, мелиоративных, хозяйственных работ, предусмотренных статьей 25 Лесного кодекса Российской Федерации работ по использованию лесов (за исключением работ, указанных в пунктах 3, 4 и 7 части 1 статьи 25 Лесного кодекса Российской Федерации) и иных работ, в случае если орган охраны объектов культурного наследия не имеет данных об отсутствии на указанном земельном участке объектов культурного наследия, включенных в реестр, выявленных объектов культурного наследия либо объектов, обладающих признаками объектов культурного наследия.

Сведения об обстоятельствах, повлиявших на процесс проведения и результаты экспертизы:

Обстоятельства, повлиявшие на процесс проведения и результаты экспертизы, отсутствуют.

Перечень документов, представленных Заказчиком

Копия письма Комитета по сохранению культурного наследия Ленинградской области № 01-09-1360/2023-0-1 от 21.03.2023 г.;

Схема расположения объекта на кадастровой карте;

Письмо об отсутствии ГПЗУ от 07.06.2023 г. №414/2023;

Выписки из Единого государственного реестра недвижимости об объекте недвижимости;

Перечень документов и материалов, предоставленных эксперту и привлекаемых при проведении экспертизы, а также использованной для нее специальной, технической и справочной литературы

Законодательная база

- Федеральный закон от 25 июня 2002 г. № 73-ФЗ «Об объектах культурного наследия (памятниках истории и культуры) народов Российской Федерации».
- Федеральный закон от 22 октября 2014 г. № 315-ФЗ «О внесении изменений в Федеральный закон «Об объектах культурного наследия (памятниках истории и культуры) народов Российской Федерации» и отдельные законодательные акты Российской Федерации».
- Положение о государственной историко-культурной экспертизе, утвержденное постановлением Правительства РФ от 15.07.2009 № 569;
- Положение о порядке проведения археологических полевых работ (археологических раскопок и разведок) и составления научной отчетной документации, утвержденное Бюро отделения историко-филологических наук Института археологии Российской академии наук № 15 от 12 апреля 2023 года;
- Открытый лист № 3149-2022 от 14 ноября 2022 г., выданный на имя В.Ю. Соболева;
- План-схема расположения земельных участков на публичной карте Росреестра, <http://roscadastr.com/map>;
- Приказ Министерства культуры Российской Федерации от 1 сентября 2015 г. № 2328 "Об утверждении перечня отдельных сведений об объектах археологического наследия, которые не подлежат опубликованию".
- Положение о едином государственном реестре объектов культурного наследия (памятников истории и культуры) народов Российской Федерации, утвержденное приказом Министерства культуры Российской Федерации от 30.10.2011 № 954.

ЛИТЕРАТУРА И АРХИВНЫЕ ИСТОЧНИКИ

- Bagrow L., Köhlin H. Maps of the Neva river and adjacent areas in Swedish archives. Malmö, 1953.
- Jordeböcker öfver Ingermanland: Писцовые книги Ижорской земли. Том I: годы 1618–1623. СПб., 1859. С. IV–VI.
- Tallgren A.M. The Prehistory of Ingria // ESA. 1938. XII;
- Белогубцева Н.И., Килуновская М.Е., Семенов Вл.А. Могила Георгия Георгиевича Мекленбург-Стрелицкого в Ораниенбауме // Древние культуры Центральной Азии и Санкт-Петербург. Мат-лы Всеросс. науч. конф., посвященной 70-летию со дня рождения А.Д. Грача. Дек. 1998. СПб.: Культ-информ-пресс, 1998;
- Гадзяцкий С.С. Вотская и Ижорская земли Новгородского государства // Исторические записки. 1940. Т. 6;
- Генрих Латвийский. Хроника Ливонии. М.-Л., 1938;
- Герасимов Д.В., Крийска А., Холкина М.А. Археологические исследования 2012 г. на Кудрукюльской палеокосе в Нарвско-Лужском междуречье // Радловский сборник. Научные исследования и музейные проекты МАЭ РАН в 2012 г. СПб., 2013;
- Гневушев А. М. Отрывок из писцовой книги Вотской пятины, второй половины 1504–1505 гг., содержащий в себе опись дворцовых земель этой пятины. Киев, 1908;
- Добровольский И.Г., Дубов И.В., Кузьменко Ю.К. Граффити на восточных монетах: Древняя Русь и сопредельные страны. Л.: Изд-во ЛГУ, 1991;
- Долуханов П.М. История Балтики. Л., 1969;
- Квасов Д.Д. Позднечетвертичная история крупных озер и внутренних морей Восточной Европы. Л., 1975;
- Кеппен П.И. Хронологический указатель для истории инородцев Европейской России. СПб., 1861;
- Кирпичников А.Н. Каменные крепости Новгородской земли. Л., 1984;
- Колчин Б.А. Обработка железа в Московском государстве в XVI в. // МИА № 12. М.-Л., 1949;
- Конькова О.И. Археологические находки на западе Ленинградской области и проблема происхождения ижоры // Археологическое наследие Санкт-Петербурга. Вып. 2: Древности Ижорской земли. СПб., 2008;
- Конькова О.И. Ижора. Очерки истории и культуры. СПб.: МАЭ РАН, 2009;
- Куза А.В. Новгородская земля // Древнерусские княжества X–XIII вв. М.: Наука, 1975;
- Лапшин В.А. Археологическая карта Ленинградской области. Часть 1: Западные районы. – Л.: ЛО ВООПИК, 1990;
- Лебедев Г.С. Эпоха викингов в Северной Европе и на Руси. СПб.: Евразия, 2005;
- Лесман Ю.М. Хронологическая периодизация курганов Ижорского плато // Северная Русь и ее соседи в эпоху раннего средневековья. Межвузовский сборник. Л., 1982. С. 65–74.
- Марков К.К. Поздне- и послеледниковая история окрестностей Ленинграда на фоне поздне- и послеледниковой истории Балтики // Труды Комиссии по изучению четвертичного периода. Т. 4. Вып. 1. М.-Л., 1934;
- Михайлова Е.Р. Древности второй половины I тыс. вокруг Финского залива: к предыстории Пути из Варяг в Греки // Новгородский исторический сборник. № 16 (26). Вел. Новгород, 2016;
- Михайлова Е.Р. Древности Западной Ингрии I тыс. н.э.: Новые материалы // Археологические вести. Вып. 21 / Гл. ред. Е.Н. Носов. СПб.: Дмитрий Буланин, 2015;
- Моора Х.А., Моора А.Х. Из этнической истории води и ижоры // Slaavi-läänemeresoome suhete ajaloost. Из истории славяно-прибалтийско-финских отношений. Тл.: Ээсти раамат, 1965;
- Насонов А.Н. «Русская земля» и образование территории Древнерусского государства. Историко-географическое исследование. М., 1951;

- Неволин К.А. О пятинах и погостах новгородских в XVI веке. – СПб., 1853;
 Овсянников О.В. Копорье: Историко-архитектурный очерк. Л., 1976;
 Очерки исторической географии. Северо-Запад России. Славяне и финны / Под ред. А.С. Герда и Г.С. Лебедева. СПб., 2001;
 Писцовая книга Водской пятины 1540 г. / Под ред. А.М. Гневушева. Новгород, 1917;
 Плоткин К.М. Правовые основы охраны археологического наследия Санкт-Петербурга // Бюллетень Института истории материальной культуры РАН. № 5: Охранная археология. СПб.: ООО «Невская Книжная типография», 2015;
 Рябинин Е.А. Водская земля Великого Новгорода (результаты археологических исследований 1971–1991 гг.). СПб., 2001.
 Рябинин Е.А. Финно-угорские племена в составе Древней Руси: к истории славяно-финских этнокультурных связей. (Историко-археологические очерки). СПб., 1997;
 Спиридонов М.А., Рябчук Д.В., Орвику К.К., Сухачева Л.Л., Нестерова Е.Н., Жамойда В.А. Изменение береговой зоны восточной части Финского залива под воздействием природных и антропогенных факторов // Региональная геология и металлогения. 2010. № 41. С. 107-118.
 Спицын А.А. Курганы Санкт-Петербургской губернии в раскопках Л.К. Ивановского (Материалы по археологии России. № 20). СПб., 1896;
 Шаскольский И.П. Проблемы этногенеза прибалтийско-финских племен Юго-Восточной Прибалтики в свете данных современной науки // Финно-угры и славяне. Л., 1979.

Интернет-ресурсы:

<http://etomesto.ru>

<http://culture.lenobl.ru/departament>.

Сведения о проведенных исследованиях

В рамках проведения данной государственной историко-культурной экспертизы, были выполнены следующие исследования:

- ознакомление с представленной Заказчиком документацией; анализ исходно-разрешительной документации;
- изучение нормативно-правовой документации, необходимой для принятия экспертного решения, и научно-справочной литературы;
- историко-библиографические исследования, анализ информации об основных этапах освоения территории, оценка вероятности местонахождения на обследуемом участке не выявленных ранее археологических памятников;
- визуальное обследование участка и его фотофиксация;
- полевые археологические исследования (разведка), закладка шурфов;
- подготовка отчета о проведении полевых научно-исследовательских археологических работ; проведение анализа полученных результатов, оформление настоящего Акта.

Факты и сведения, установленные в результате проведенных исследований ФИЗИКО-ГЕОГРАФИЧЕСКАЯ ХАРАКТЕРИСТИКА РАЙОНА ИССЛЕДОВАНИЙ

Обследуемый участок согласно данным Росреестра⁸⁴ локализуется в Лопухинском сельским поселением Ломоносовского муниципального района Ленинградской области Северо-Западного федерального округа. Физико-географически объект исследования находится в восточной Европе на территории Западно-Приморской провинции Лесной зоны Русской равнины в подзонах южной тайги и смешанных лесов согласно классификации профессора Н.А. Гвоздецкого.⁸⁵ Типология ландшафтов, предложенная Ф.Н. Мильковым и Н.А. Гвоздецким, относит территорию обследования к Приморской провинции смешанных лесов Среднерусской провинции зоны смешанных лесов Русской равнины.⁸⁶ Геоморфологическое районирование относит обследованную территорию к Приневско-Эстонскому району Балтийско-Валдайской области Северорусской провинции геоморфологической страны Русская равнина.⁸⁷

Обследованная территория находится на северо-западе Восточно-Европейской (Русской) платформы и располагается в северной части Балтийской моноклизы, в зоне контакта между основными структурными элементами платформы: Балтийским (Фенноскандинавским) кристаллическим щитом и Русской плитой⁸⁸. Современный рельеф обследуемого района является результатом сильной континентальной денудации в течении мезозоя-неогена и последующей мощной ледниковой аккумуляции⁸⁹. В строении рассматриваемой территории традиционно выделяются два структурных этажа: нижний – кристаллический фундамент и верхний – осадочный чехол. Сформированный к началу ледникового периода рельеф оказал существенное влияние на последующее размещение осадочных четвертичных пород и как следствие на характер современного рельефа. Северо-западная часть Русской платформы в результате процессов длительной континентальной денудации сформирована ступенчатым (куэстовым) рельефом. На территории Ломоносовского муниципального района Балтийско-Ладожский (ордовикский) глинт отделяет Ордовикское (силурское) плато от Кембрийской (Предглинтовой, на обследованной территории носит название Приморской) низины.

⁸⁴ Веб-приложение «Публичная кадастровая карта». Версия 6 [Электронный ресурс] URL: <https://pkk.rosreestr.ru/#/search/59.84177095951907,29.96195130069115/18/@5w3tlxuuf/1708375151-1-1ekh?text=78%3A40%3A1911602%3A3104&type=1&nameTab&indexTab&opened=78%3A40%3A1911602%3A3104> (дата обращения: 18.05.2021).

⁸⁵ Физико-географическое районирование СССР. Характеристика региональных единиц. Под ред. Проф. К.А. Гвоздецкого. М. 1968. С. 68-70.

⁸⁶ Мильков Ф.Н., Гвоздецкий Н.А. Физическая география СССР. Общий обзор. Европейская часть СССР. Кавказ. М. 1986. 196,197, 201-203.

⁸⁷ Геоморфологическое районирование СССР. М.,1980. С. 21, 29,30.

⁸⁸ Никитин М. Ю. Травертиногенез ижорского плато в голоцене. Диссертация на соискание ученой степени кандидата географических наук. СПб. 2015. С.15.

⁸⁹ Гидрология СССР. Том III. Ленинградская, Псковская и Новгородская области. М., 1967. С. 66.

Ордовикское плато и Кембрийская низина - исторически сложившиеся термины, отражающие не возраст рельефа, а состав пород, в которых он выработан⁹⁰. Территория Объекта исследований расположена в северо-западной части Русской платформы в пределах, протянувшейся вдоль побережья Финского залива предглинтовой равнины с типичными для нее озерно-ледниковыми ландшафтами, и относится к Балтийской-Ладожскому ландшафтному округу.⁹¹

Предглинтовая (на обследованных территориях Приморская) низменность (равнина) на изучаемой территории в настоящее время представляет собой комплекс аккумулятивных террасовых поверхностей, наклонённых в сторону Финского залива⁹². Равнина состоит из трех террас, ступенями поднимающихся от залива на юг. Нижняя терраса представляет собой узкую полосу вдоль берега шириной от 200 метров до 1 километра с абсолютными высотами не более 12 метров. Она сложена послеледниковыми супесями и песками. Южный берег залива в основном отлогий, с песчаными дюнами и береговыми валами. Он образует Устьянский полуостров и мысы Серая Лошадь, Синовий и др. В этой части района берега более высокие, а иногда и обрывистые (у красной Горки). Вторая терраса шириной 5-10 километров сложена озерно-ледниковыми песками и супесями, подстилаемыми мореной и ленточными глинами. Она отделена от нижней террасы двадцатиметровым уступом; абсолютная высота ее 20-32 метра. Терраса соответствует береговой линии Литоринового моря. Верхняя (третья) терраса шириной 10-15 километров сложена главным образом валунными суглинками и глинами; она отделена от второй террасы уступом, соответствующим береговой линии позднеледникового бассейна. Рельеф верхней террасы волнистый; средняя высота 30-35 метров, но в отдельных местах достигает до 75 метров.⁹³

Начиная со второй половины XIX столетия существенную роль в рельефообразовании округа обследованного участка играет антропогенный фактор: мелиорация, прокладка дорог, сельскохозяйственная деятельность и в последние десятилетия – строительство.

⁹⁰ Малаховский Д.Б., Грейсер Е.Л. Балтийско-Ладожский уступ // Геоморфология. 1987. № 1. С. 94.

⁹¹ Там же. С. 96.

⁹² Геология СССР. Т.1. Ленинградская, Псковская и Новгородская области. М., 1967. С.28.

⁹³ Даринский А. В. Ленинградская область. Л., 1970.

ИСТОРИЯ АРХЕОЛОГИЧЕСКОГО ИЗУЧЕНИЯ РЕГИОНА

Данный историографический очерк включает общий обзор археологических исследований на территории Ломоносовского муниципального района Ленинградской области. Территория округа изучаемого участка исследована археологами неравномерно, что определяется прежде всего его географией. Север Ижорского плато систематически изучался археологами с конца XIX столетия. В границах, собственно, Предглинтовой равнины археологические находки допетровского времени носят скорее случайный характер¹. Началом охраны и изучения древностей России в целом, и региона западной Ингерманландии в частности принято считать указ Петра I от 13 февраля 1718 г.² требующий, помимо прочего «ежели кто найдет в земле, или в воде какия старыя вещи» приносить их губернаторам и комендантам. Закон регламентировал поощрительные премии и штрафы за утайку. Однако до учреждения в 1859 г. Императорской археологической комиссии, мероприятия по сохранению историко-культурного наследия не носили систематический характер.³

Во второй половине XIX в. начинается археологическое изучение Северо-Западного региона. Основу источниковедческой базы древнерусского периода в истории изучаемой округи составили масштабные раскопки курганов и грунтовых могильников Ижорского плато проведенные 1870-х гг. Л. К. Ивановским⁴. Практикующий врач и преподаватель, Лев Константинович был, несомненно, дилетантом в археологии. Он не имел специального исторического образования, раскопки совмещал с активной медицинской деятельностью. На северной окраине Ижорского плато исследователем были частично раскопаны курганные группы у деревень Малые горки, Глядино и Дятлицы. Систематизацию результатов этих исследований провел А. А. Спицын⁵. Изучение древностей эпохи камня в этот период сводится к сбору подъемного материала и составлению коллекций. В это же время выходит ряд обобщающих публикаций по курганным древностям территории.⁶

¹ Мельникова Е. А., Никитин А. Б., Фомин А.В. Граффити на куфических монетах Петергофского клада начала IX в. // Древнейшие государства на территории СССР, 1982 год. М., 1984; Мурашкин А. И. Отчет о работах Ленинградского областного отряда Санкт-Петербургского государственного университета в 2004 г. Архив ИА РАН. Ф. Р-1.

² Полное собрание законовъ Россійской империи. Собр. 1-е. Т. V. СПб., 1830. С. 541–542. № 3159

³ Охрана памятников истории и культуры в России. XVIII — начало XX вв. Сборник документов. М., 1978. С.63- 68.

⁴ Ивановский Л. К. Курганы Водской пятины Новгородской земли // ИРАО.1877. Т. 8. С. 225—230;

Ивановский Л, К. Курганы Водской пятины Новгородской земли // ИРАО.1880. Т. 9. С. 93—101.

⁵ Спицын А. А. Курганы Петербургской губернии в раскопках Л. К. Ивановского // МАР. 1896. № 20.

⁶ Савельев Л. И. О насыпях и кургане в С.-Петербургской губернии // ИРАО. 1877. Т. 8. С. 56-60; Сведения о городищах и курганах С.-Петербургской губернии // Памятная книжка С.-Петербургской губернии, СПб., 1874. С. 147—155

Следующий важный этап планомерного археологического обследования Ижорского плато и южного побережья Финского залива в границах современного Ломоносовского района - 1920-1930 е гг. Декрет ВЦИК и СНК от 7 января 1924 г. «Об учете и охране памятников искусства, старины и природы»⁷, актуализировал составление каталога объектов охраны, так и не созданных для изучаемой территории в предшествующий период. В 1926 г. в ГАИМК был сформирован на базе Северо-Западной экспедиции русско-финской секции института по изучению народов СССР академии наук Палеоэтнологический отряд под руководством профессора Петра Петровича Ефименко. Основной задачей отряда был учет, регистрация и первичное обследование археологических памятников Северо-Запада РСФСР.⁸ В подавляющем большинстве выявленные отрядом памятники — это погребальные комплексы эпохи средневековья. Ближайшие к участку проведения курганные могильники у населенных пунктов Красное Село, Малые Горки, Глядино и Дятлицы были открыты обследованы в полевой сезон 1927 года Г. Ф. Дебецем и Б.А. Коишевким разведками по маршруту Красное Село-Волосово-Копорье.⁹ Материалы обследования хранятся в рукописном архиве ЛОИА АН СССР, впервые были опубликованы В. А. Лапшиным при составлении Археологической карты¹⁰. Работы Палеоэтнографического отряда были прекращены в 1931 г. Сопоставимых по масштабу и значению работ на юго-западе области в дальнейшем не велось почти 40 лет.

Исключением виз этой тенденции стал случайно найденный клад раннесредневековых монет, найденных в 1941 году в районе старо петергофских дач. Однако в фонды Государственного Исторического Музея находка была передана только в 1996 году.¹¹

Следующий этап интенсивного изучения археологического наследия территории Ломоносовского района можно условно ограничить 1970- началом 1990 х гг. Новые законы 1976 г. СССР¹² и 1978 г. РСФСР¹³ «Об охране и использовании памятников истории и культуры» вновь сделали насущной проблему каталогизации объектов

⁷ Охрана памятников истории и культуры. Сборник документов. М., 1973. С.38-40, 42-53.

⁸ Белова А. Н. Из работ ГАИМК по изучению археологических памятников Ленинградской области // Новое в археологии Северо-Запада СССР. Л., 1985. С. 138.

⁹ Лебедев А. И. Жизненный путь Бориса Андреевича Коишевского (1902-1945). // Уфимский археологический вестник. Вып. 18.С. 120

¹⁰Лапшин В.А. Археологическая карта Ленинградской области. Ч. 1. Л. 1995. С.76-82.

¹¹ Мельникова Е. А., Никитин А. Б., Фомин А.В. Граффити на куфических монетах Петергофского клада начала IX в. // Древнейшие государства на территории СССР, 1982 год. М., 1984. С 26-47.

¹² Об охране и использовании памятников истории и культуры Закон СССР от 29.10.1976 (ред. от 21.09.1983) (в редакции Указа Президиума Верховного Совета СССР от 21.09.1983 N 1002) // Электронный фонд пра-вовой и нормативно технической документации [Электронный ресурс]. URL: <http://docs.cntd.ru/document/9011427> (дата обращения: 29.10.2021).

¹³ Об охране и использовании памятников истории и культуры: Закон РСФСР от 15.12.1978 (ред. от 18.01.1985) // Левоневский Валерий Станиславович [Электронный ресурс]. URL: <http://pravo.levonevsky.org/baza/soviet/sss3922.htm> (дата обращения: 5.10.2021).

историко-культурного наследия. Ведутся разведочные как работы, так и стационарные раскопки. В описываемый период интенсифицировался интерес к изучению древностей Новгородской земли. В Ломоносовском районе Ленинградской области масштабные полевые работы с 70-х годов осуществлял Ижорский отряд Северо-западной экспедиции (позднее Ижорская экспедиция ЛОИА АН СССР) под руководством Е. А. Рябина¹⁴. В 1978 году курганная группа у д. Дятлицы поставлена на государственную охрану как объект культурного наследия регионального значения.¹⁵ С 1983 года работает Ленинградская областная экспедиция ЛОИА АН СССР, проводившая сплошное археологическое обследование ряда районов Ленинградской области. В полевые сезоны 1985 и 1986 гг. разведки этой экспедиции под руководством В.А. Лапшина констатировали полное уничтожение ближайших к Объекту исследований курганных могильников (за исключением второй курганной группы у д. Дятлицы).¹⁶ В 1990 г. выходит, ставшая своеобразным итогом археологических работ XIX-XX вв. в том числе и по Ломоносовскому району, первая часть Археологической карты Ленинградской, составленная В. А. Лапшиным¹⁷.

Конец 1990-х – 2000-е гг. следует считать новым этапом в изучении историко-культурного наследия запада Ленинградской области. Вновь изменилась законодательная база. Федеральный закон от 25.06.2002 №73-ФЗ «Об объектах культурного наследия (памятниках истории и культуры) народов Российской Федерации» обязал проводить разведочные работы на всех землях, выделяемых для хозяйственного освоения, в случае если у органов охраны нет сведений об отсутствии на этих землях объектов историко-культурного наследия. Закон вменяет так же заказчику работ обязательные охранные раскопки в случае невозможности иных способов сохранения памятника археологии. Этим же законом регулируется создание государственного реестра объектов историко-культурного наследия. Положение о государственной историко-культурной экспертизе, утвержденное Постановлением Правительства РФ от 15.07.2009 №569 и последующие

¹⁴ Рябинин Е.А. Этнокультурная ситуация на северо-западе РСФСР в эпоху средневековья (проблема археологического изучения) // Балты, славяне, прибалтийские финны (этногенетические процессы) / под ред. Р.Я. Денисовой. Рига, 1990. С. 183-215; Рябинин Е.А., Хвоцинская Н.В. Культура прибалтийско-финского и русского населения северо-западных районов Новгородской земли на современном этапе её археологического изучения. // Финны в Европе, VI-XV века. Вцп. 2. М., 1990. С. С. 41-47. Рябинин Е.А. Водская земля Великого Новгорода (результаты археологических исследований 1971–1991 гг.). СПб., 2001 и мн. др.

¹⁵ Решение Исполкома Ленинградского областного совета народных депутатов № 271 «Об утверждении списка военно-исторических памятников и памятных мест, подлежащих охране в Ленинградской области» от 10.07.1978 // Министерство культуры Российской Федерации. Сайт. [Электронный ресурс]. URL: <https://okn-mkrf.ru/maps/show/id/801258> (дата обращения: 29.10.2021).

¹⁶ Лапшин. В. А. Разведка в западных районах Ленинградской обл. 1985 // Архив ИА РАН. Ф. Р-1. №№10770, 10770а; Лапшин. В. А. Разведка в Ленинградской обл. 1986 // Архив ИА РАН. Ф. Р-1. №№11535, 11535а.

¹⁷ Лапшин В.А. Археологическая карта Ленинградской области. Ч. 1. Л. 1995. С.78-83.

дополнения к нему призваны, вывести качество, как разведочных работ, так и государственного реестра на принципиально новый уровень. Интенсифицировались, в силу ряда причин строительные работы в регионе. Существенно возросли технические возможности исследователей. Возросло финансирование разведывательных работ и охранных раскопок. Перечисленные факторы привели к интенсификации охранных раскопок и значительному увеличению объёмов как охранных, так и научных работ. В округе проведения работ традиционно работает экспедиция ИИМК РАН, Санкт-Петербургская археологическая экспедиция АНО НИИ культурного и природного наследия, экспедиция СПбГУ и другие государственные и частные археологические организации. Результатом этих работ стали открытия нескольких новых памятников археологии в Предглинтовой низине. Так С. Н. Лисицыным и А.Н. Мурашкиным¹⁸ были обследованы местонахождения мезолита и неолита на берегу финского залива. Результатом работы Санкт-Петербургской экспедиции под руководством П.Е. Сорокина стала фиксация и описание оборонительных сооружений периода шведского владычества в районе Красного села.¹⁹

Экспедиция ООО «НИЦ «Актуальная археология» под руководством Н.В. Новоселова (Государственный Русский Музей) в 2015 году провела археологическое обследование земельного участка по адресу: г. Санкт-Петербург, пос. Стрельна, Санкт-Петербургское шоссе, к северо-востоку от пересечения с ул. Крылова. Результатом стало выявление культурных отложений и остатков исторических сооружений, которые можно соотнести с именем А.Д. Меншикова «Фаворит».²⁰

¹⁸ Мурашкин А. И. Отчет о работах Ленинградского областного отряда Санкт-Петербургского государственного университета в 2004 г. Архив ИА РАН. Ф. Р-1.

¹⁹ Сорокин. П.Е. Археология юго-западных окрестностей Петербурга //Очерки истории Красного Села и Дудергофа. - СПб., 2007. С. 21.

²⁰ Заключение о выполнении археологического обследования по адресу: Санкт-Петербург, пос. Стрельна, Санкт-Петербургское шоссе, к северо-востоку от пересечения с ул. Крылова.

ИСТОРИЯ ЗАСЕЛЕНИЯ РЕГИОНА

Обследованный участок находится в границах Центральной части исторической территории, получившей в XVII в. название Ингерманландия. Западная Ингерманландия – это территория к югу и юго-западу от р. Нева, к западу от р. Тосна, включает побережье финского залива, правый берег р. Нарва, нижнее течение р. Плюсса, р. Луга ниже Большого Сабска и окрестности С.-Петербурга (Петродворцовый, Ломоносовский, Волосовский, Гатчинский, Пушкинский районы)²¹. Часть современных исследователей склонна выделять регион в особую Ингерманландскую историко-культурную зону.²² По другой классификации район исследований находится в северной части Лужско-Чудского округа, Западной (Псковско-Прибалтийской) подобласти Северо-западной историко-географической области²³.

Заселение берегов современного Балтийского моря началось на рубеже плейстоцена и голоцена в предбореальное время, когда на месте дриасовой тундры возникают леса. На месте Балтики в это время Иольдиевое море, соединенное с океаном проливами в средней Швеции²⁴. Древнейшее население региона принадлежало к Кундской мезолитической культуре, датируемой VII-VI тыс. до н. э., развившейся на базе свидерской европеоидной культуры.²⁵ Начало неолита в западной Ингерманландии (VI-III тыс. до н. э.) совпал с Атлантическим периодом голоцена Северной Европы – самым теплым и влажным временем её истории. В растительности преобладают сосновые и березовые леса, с примесью широколиственных пород – дуба, вяза, липы. Средняя температура воздуха достигает высшей точки. Балтика окончательно соединяется с Атлантическим океаном. Во впадине будущего Балтийского моря в это время лежит слабосоленое Литориновое море²⁶. Его берег в обследуемом регионе маркируется второй террасой Приморской (Предглинтовой) низины).

²¹Герд А. С. К Истории Западной Ингерманландии // Псковский регионологический журнал. №9. Псков. 2010. С 121.

²²Булкин В.А., Герд А.С., Лебедев Г.С., Седых В.Н. Основания регионалистики. СПб., 1999; Конькова О. И. Ингерманландская историко-культурная зона в свете данных гуманитарных наук // Очерки Исторической географии. Северо-запад России. Славяне и финны. СПб. 2001. С.188-232.; Герд А.С., Азарова И.В., Федоров С.А., Николаев И.С., Дмитриев А.В., Автоматизированная база данных по топонимике как основа модели формирования историко-культурного ландшафта Ингерманландии // Фино-угорская топонимия в ареальном аспекте. Материалы симпозиума. Петрозаводск. 2007. С 144. и др.

²³Вампилова Л. Б., Манаков А. Г. Историко-географическое районирование Северо-запада России: Методика и опыт. //Псковский регионологический журнал. №18. Псков. 2014. С 121.

²⁴Долгуханов П. М. История Балтики. Л. 1969. С. 86.

²⁵Шумкин В. Я. Древнейшее население Фенноскандии// Очерки Исторической географии. Северо-запад России. Славяне и финны. СПб. 2001. С.17-23; Тимофеев В. Н. Новые находки мезолита и раннего металла в Ленинградской области // Новое в археологии Северо-Запада СССР. Л. 1985. С 11-14.

²⁶Долгуханов П. М. История Балтики. Л. 1969. С. 95.

В среднем неолите (IV тыс. до н. э.) на территории западной Ингерманландии селились представители Нарвской археологической культуры²⁷. Среди её особенностей следует отметить также ограниченность кремневой индустрии и как следствие отсутствие устойчивых типов кремневых орудий. Эта черта обусловлена отсутствием выходов кремня хорошего качества на территории. В качестве материала служил галечник, как альтернатива - кварцит и сланец. Изделия из кости и рога более многочисленны и в большей мере унаследованы со времен мезолита. Керамика представлена горшками с острым массивным днищем и отчетливо профилированной шейкой. Орнаментированы несложными композициями из ямок и оттисков гребенки, сосредоточенных в верхней части сосудов. В позднем неолите (III тыс. до н. э.) нарвская неолитическая культура входит в круг культур ямочно-гребенчатой керамики, носители которой проникли на обследуемые территории из Южного Поладожья, привнеся с собой орудия из высококачественного кремня и характерные сосуды, полностью орнаментированные с утолщенным краем. Синтез культур дал прибалтийскую гребенчато-ямочную археологическую культуру²⁸. Следует отметить, что памятники каменного века расположены по побережью Финского залива (в Предглинтовой низменности) и в низовьях р. Наровы.

В раннем железном веке на территориях северо-запада России происходит демографический спад. Памятники эпохи раннего металла выявлены хуже. Ряд единичных находок свидетельствует о том, что на территории Предглинтовой низменности восточнее Нарвы жило близкое к эстам прибалтийское население – предки води²⁹. В северо-западной части Ижорского плато выявлен могильник Кертово 1 относящийся к древностям культуры каменных могильников с оградками рубежа эр³⁰. Находки, вероятно, фиксируют начало колонизации возвышенности предками прибалтийско-финских народностей, известных со средневековья. Другие памятники раннего железного века и раннего средневековья дорусского времени на территории Ижорского плато отсутствуют. Нет выявленных городищ эпохи раннего металла, на возвышенность не проникло население культуры длинных курганов и сопок. Отсутствие финно-угорских захоронений I тыс. н. э. большинство исследователей связывают с местными особенностями обряда

²⁷ Неолит Северной Евразии. М. 1996. С 136-147.

²⁸ Там же. С. 147-151.

²⁹ Хвоцинская Н. В. Славяне и финны на северо-западе Древнерусского государства. Автореферат на соискание ученой степени доктора исторических наук. М., 2008. С. 16.; Шаров О.В. Сорокин П. Е. Комплекс находок римского времени у деревни Удолосово Ленинградской области // Вестник Санкт-Петербургского университета. Сер. 2. Вып.4. СПб. 2008. С. 163.

³⁰ Юшкова М. А. Эпоха бронзы и ранний железный век на Северо-Западе. Автореферат на соискание ученой степени кандидата исторических наук. СПб. 2011. С. 37, 38.

трупосожжения³¹. Позднее агрокультурное освоение региона связано с его физико-географическими особенностями – сильной залесенностью и отсутствием естественных водоемов. Использование плодородных земель возвышенности для сельского хозяйства невозможно без высокого уровня агротехники³².

Упоминание, собственно, воды, как военного федерата Северо-Западной Руси зафиксировано в Новгородской первой летописи к XI в³³. Активная хозяйственная колонизация Ижорского плато древнерусским населением начинается в XI-XII вв. из бассейна Ильменя и Псковского озера³⁴. Освоение земель возвышенности в это время носило, по сути, внутренний характер, так как территория была государственно освоена к XI в. и у её западных границ размещались поселки, жители которых несли государственную пограничную службу³⁵. Позднее с севера, из исторической области Корела начинается переселение фино-угорского племени ижоры³⁶. Политически в XI-XV вв. территория западной Ингерманландии принадлежит особому административно-политическому образованию - Водской «Вотской» земле подвластной Господину Великому Новгороду. Территориальной основой земли является активно осваиваемая в это время плодородная Ижорская возвышенность³⁷. Центром территории следует считать Копорскую крепость, получившую в XIII в. каменные укрепления. Средневековые могильники этого периода хорошо изучены. Известно около 150 памятников, насчитывающих в общем более 10000 курганов. Раскопано несколько тысяч насыпей. В полученных материалах некоторые исследователи, при доминирующей древнерусской компоненте, выделяют элементы водских и ижорских древностей погребального обряда.³⁸ Население Водской земли, расположенной в северо-западном приграничье Новгородской республики, активно участвовало в многочисленных военных конфликтах. Так зимой 1240-1241 гг. в ходе Новгородско-Тевтонского конфликта территория была захвачена войсками ордена и обложена данью. На Копорском погосте возведено укрепление – «город учиниша в Копорье погосте». Летом того же года князь Александр Ярославович Невский с дружиной, полками новгородцев, ладожан а также земель Корела и Ижора взял

³¹Седов В.В. Фино-угры и балты в эпоху средневековья. М. 1987. С. 40

³²Хвоцинская Н. В. Славяне и финны на северо-западе Древнерусского государства. Автореферат на соискание ученой степени доктора исторических наук. М., 2008. С. 16.

³³Рябинин Е. А. Водская земля Великого Новгорода. СПб. 2001. С 10.

³⁴Седов В.В. Финно-угры и балты в эпоху средневековья. М. 1987. С. 41

³⁵Лесман Ю. М. Причудье, Ижорское плато и культурная специфика северорусского пограничья. // Российский археологический ежегодник №1. СПб. 2011. С. 417.

³⁶Хвоцинская Н. В. Славяне и финны на северо-западе Древнерусского государства. Автореферат на соискание ученой степени доктора исторических наук. М., 2008. С. 18.

³⁷Рябинин Е. А. Водская земля Великого Новгорода. СПб. 2001. С 10-17.

³⁸Там же С 19-41; Конькова О.И. Этнический состав средневекового населения Ижорского плато (постановка проблемы). // Вестник Санкт-Петербургского университета. Сер. 2. Вып.1. СПб. 2007. С. 226-239.; Седов В.В. Финно-угры и балты в эпоху средневековья. М. 1987. С. 41

город. Опустив немецких рыцарей «по своей воле», князи казнили «переветниковъ» из «Вожан и Чудь»³⁹. Другой эпизод Новгородской первой летописи под 1270 г. фиксирует «Вожанъ» среди Новгородских сил в конфликте между новгородцами и Ярославом Ярославичем Тверским⁴⁰. В целом к рубежу XV-XVI вв. Водская земля подходит плотно заселенным, хорошо земледельчески освоенным регионом с выраженной древнерусской (славянской) топонимикой и ономастикой⁴¹.

В конце XV в Новгородская земля была присоединена к Московскому государству. Для упорядочения налогообложения были составлены писцовые книги, фиксировавшие сведения о статусе и названии поселения, населении, размерах земельного фонда, фискальных обязанностях населения и предшествующем административном делении территории. Территории западной Ингерманландии вошли в состав обширной Водской пятины⁴². Внутри пятин существовало деление на погосты – небольшие сельские центры, куда свозились налоговые сборы с округи. Карт материалы XVII в. фиксируют границу погостами Дмитриевской Кипеньской (швед. Kipina pogost)⁴³ и Введенской Дудоровской (швед. Duders pogost)⁴⁴ по р. Шинкарка. Современный облик реки сильно изменен работами начала XVIII в. по прокладке системы водоснабжения Петергофа. Анализ карт материалов свидетельствует о том, что Старопетергофский канал южнее церковного пруда, восточнее и южнее современной д. Низино, севернее и западнее Шинкарского пруда был проложен по существующему руслу р. Шинкарки. Земли по правому берегу реки в обследуемом районе принадлежали к Дудоровскому погосту⁴⁵. Западная часть погоста (от д. Олкиной на р. Стрельне на востоке до Поповой горы на западе) принадлежал в конце XV- начале XVI вв. семье Новгородских аристократов Овиновых – посаднику Захарию Овинову до 1477 г. и его сыну Ивану Овинову после. В 1501 Дудоровской погост со смежными Ижорским и Ярвосольским отходит к Орешковскому уезду⁴⁶. Население в период XV-XVI вв. составляют московские и переселенные из других областей Московского государства помещики; ставшее автохтонным славянское большинство; отдельные локальные финноязычные группы восходящие к западным («вожане», «чудины») и восточным («ижоряне», «ковошане» и др.) прибалтийским

³⁹ Новгородская первая летопись старшего и младшего изводов. М., Л., 1950. Л. 165. С. 295.

⁴⁰ Там же. С. 321.

⁴¹ Конькова О.И. Этнический состав средневекового населения Ижорского плато (постановка проблемы). // Вестник Санкт-Петербургского университета 2007. Сер. 2. Вып.1. С. 237.

⁴² Неволин К. А. Опятинахъ и погостахъ Новгородскихъ. СПб. 1853. С. 137-139.

⁴³ Там же. С. 132.

⁴⁴ Там же. С. 132, 133.

⁴⁵ Переписная Окладная книга по Ноугороду Вотьской пятины 7008 года.// Временникъ Императорскаго Московскаго общества истории и Древностей Россійскихъ. М., 1851. Л. 286.

⁴⁶ Гейротъ А. Описание Петергофа. 1501-1868. СПб. 1868. С. 2.

предкам⁴⁷. Внешняя политика Московского государства на его северо-западном пограничье в конце XV начале XVI вв. складывалась в целом довольно удачно. Русско-Ливонские военные конфликты 1480-1481 и 1501-1503 закончились восстановлением прежней границы по р. Нарве⁴⁸. В 1503 г. на выгодных для Москвы условиях, между сторонами, было заключено шестилетнее перемирие, последовательно возобновлявшееся в 1509, 1514, 1521, 1531, 1534 и 1550 гг.⁴⁹. Прекращение на пятьдесят лет военных действий на северо-западном фронтире способствовало дальнейшему развитию региона.

События второй половины XVI на долгое время перечеркнули хрупкий мир в восточной Прибалтике. В 40-50-е гг. шведский король Густав Ваза взял курс на военную конфронтацию с Россией. Последовавшая в 1554-1557 гг. русско-шведская война развернулась на территориях соседней Корелы и не принесла успехов шведской короне. Мир был заключен по Ореховецкой границе 1323 г. В конфликте помимо регулярной армии, принимали участие помещики и земцы Водской пятины под командованием новгородского наместника Ф. Д. Палецкого⁵⁰. В 1554 г. перемирие между Ливонией и Московским государством продлено не было из-за неуплаты немцами дани, предполагавшихся по договору⁵¹. В 1558 г. после обстрела крепости Ивангород из Нарвы началась Ливонская война, переросшая позже в войну за Ливонское наследство. Конфликт проходил между Русским царством, Великим княжеством Литовским (с 1569 г. Речью Посполитой), Шведским и Датским королевствами и был одним из самых затяжных и тяжелых за всю отечественную историю. Последние фазы ливонской войны складывались для русского государства крайне неудачно. Осенью 1581 г. Шведские войска овладели Нарвой (ранее захваченной русскими), закрепились в Ивангороде, взяли Ям и Копорье⁵². Итогом подписанного в 1583 г. Плюсского перемирия стало присоединение к Швеции Ивангородского, Копорского, Ямского и Корельского уездов⁵³. Русско-Шведская война 1590-1595 гг. вернула эти земли в состав русского государства Тявзенским мирным соглашением⁵⁴. Династический кризис Рюриковичей, истощение продолжительными

⁴⁷ Там же.

⁴⁸ Волков А. А. Войны и Войска Московского государства. (конец XV-первая половина XVII в.). М. 2004. С. 44.

⁴⁹ Шаскольский И. П. Русско-ливонские переговоры 1554 г. и вопрос о ливонской дани. // Международные связи России до XVII в. М. 1961. С. 380.

⁵⁰ Волков А. А. Войны и Войска Московского государства. (конец XV-первая половина XVII в.). М. 2004. С. 144.

⁵¹ Попов. В. Е., Филюшкин А. И. Русско-ливонские договоры 1554 г. // Петербургские славянские и балтийские исследования. №1(7). СПб. 2010. С. 109-130

⁵² Волков А. А. Войны и Войска Московского государства. (конец XV-первая половина XVII в.). М. 2004. С. 161.

⁵³ Дементьев В. Историко-географический анализ внутренних и внешних границ Новгородской земли. // Арктика. XXI век. Гуманитарные науки. №17. Якутск. 2016. С. 59

⁵⁴ Волков А. А. Войны и Войска Московского государства. (конец XV-первая половина XVII в.). М. 2004. С. 161-167.

военными конфликтами и последовавшая смута начала XVII столетия вновь спровоцировала внешнюю агрессию и интервенцию на северо-западном фронтире Русского царства. Результаты Столбовского мирного договора 27 февраля 1617 г. Закрепляли за Швецией территории Карелии и Ижорской земли с городами Корелой, Ям городом, Копорьем, Орешком и Ивангородом. Проживавшие на этих территориях русские люди, кроме крестьян и приходских священников, получили право в течении двух недель покинуть родные места и переехать на земли, оставшиеся за Московским государством.⁵⁵

104 года под властью Шведской короны усложнили и без того пестрый этнический и конфессиональный состав населения западной Ингерманландии (название появилось в период Шведского владычества). Новые власти заселяют территорию, изрядно обезлюдившую в результате предшествующих военных действий и миграций, финнами – лютеранами. Переселенцам давалось освобождение от службы в армии. Миграция шла из двух территорий Финляндии прихода Эюряпя провинции Саво, приграничного Ингерманландии и остальных приходов Саво. Две этнические группы – савокотт и эвмремейсет достаточно долго сохраняли взаимную дистанцию⁵⁶. К существующим на территории Ингрии вероисповеданиям православию и балтско-финскому язычеству⁵⁷ прибавилось лютеранство, активно насаждаемое новой властью⁵⁸. В период шведского владычества обследуемая территория относилась к Дудергофскому погосту принадлежащему наставнику шведского короля Густова II Иогану Бенгтсону Шютте (Scytte). Погост в это время объявлен баронетством, а сам Шютте – бароном Дудерговским. В 1629 году барон становится первым губернатором Лифтляндии, Ингерманландии и Карелии.⁵⁹ Примечательно что населенные пункты в обследованном районе, согласно картографии, XVII в. располагаются либо в левобережье Шинкарки на Бабигонских высотах, либо вдоль дороги Ihannisdahl-Tyrgis. Эта тенденция сохраниться на долго. Заболоченное правобережье Шинкарки и долина р. Черной будут осваиваться лишь в середине XIX в.

Ингерманландия была занята русскими войсками в ходе весенней компании 1703 г., в самом начале Северной войны⁶⁰. Юридически военные достижения были закреплены Ништадским мирным договором, включившим территории Ингрии в состав Российской

⁵⁵ Рабинович Я. Н. Столбовский мир: победа или поражение? // Вестник Челябинского государственного университета. №18 (119). Челябинск 2008. С. 27-39.

⁵⁶ Новожилов А. Г. Историко-этнографические аспекты изучения Северо-западного фронта России. // Вестник ТГУ. Вып. 10 (126). Тамбов, 2013. С. 121.

⁵⁷ Там же.

⁵⁸ Грот. Л. П. Как летописная чужь превратилась в «эстонские племена». // Ученые записки Петрозаводского государственного университета. №1(154). Петрозаводск. 2016. С. 93-100.

⁵⁹ Гипшинг А.И. Нева и Ниеншанц. Изд. СПб., 2003.С. 273.

⁶⁰ Тарле Е. В. Собрание сочинений. Том X. М.,1959. С. 433-434.

империи⁶¹. Оформление административных границ региона началось еще во время Северной войны. Указом Петра I от 18 декабря 1708 г. территория России была разделена на 8 крупных губерний: Московскую, Ингерманландскую (с 1710 Санкт-Петербургская), Архангелогородскую, Киевскую, Смоленскую, Казанскую, Азовскую, Сибирскую⁶². Внутреннее деление губерний менялось: в 1710-1715 гг. они делились на обер-комендантские провинции, в 1715-1719 гг. — на ландратские доли (административно-фискальные единицы). Первым «учинен над приращенными нашими войною наследственными провинциями, Ингриею и Карелиею, купно с Эстляндию и иными издревле нам принадлежащими, генеральным губернатором» стал А. Д. Меншиков уже в 1704, приняв титул князя Ингерманландского⁶³. После присоединения Ингерманландии к Российской империи окрестности новой столицы начинают преобразовываться. Территория становится частью обширной Ингерманландской (с 1710 Санкт-Петербургской) губернии. Из небольших новгородских деревень и шведских мыз возникают города сателлиты Петербурга. Одним из мест отдыха новой элиты становится южное побережье Финского залива. По уступу второй террасы Приморской низины шла второстепенная приморская дорога, связывавшая приморские хутора (главной дорогой был тракт Ньен – Нарва, называвшийся тогда Капорским, нынешнее Таллинское шоссе). В июле-августе 1710 г по замыслу начинается формирование Петергофской дороги как оси системы загородных усадеб. Центром загородного комплекса должен был стать строящийся Петергоф⁶⁴. Летом 1721 г. была закончена система Петергофских фонтанов (инженер Туволков В. Г.). Для питания её водой было запружено нижнее течение р. Шинкарки. Среднее и нижнее её течение стали основой для старопетергофского канала, связавшего систему с водоемами в районе Ропшинской мызы (северная окраина Ижорского плато). Для подачи воды использовался естественный уклон местности от края плато ко второй террасе Приморской низины.⁶⁵

В январе 1780 г. административной реформой Екатерины II Санкт -Петербургская губерния была реорганизована, в её составе выделены 7 уездов⁶⁶. Обследуемая территория вошла в Ораниенбаумский (с 1849 г, Петергофский) уезд. Этническое население региона во времена Российской Империи оставалось довольно пестрым. Помимо обозначенных

⁶¹Ростунов И. И., Авдеев В. А., Осипова М.Н., Соколов Ю. Ф. История Северной войны. 1700-1721. М., 1987. С.176-178.

⁶² Полное собрание законовъ российской имперіи съ 1649 года. Томъ IV. С. 436-439.

⁶³ Сорокин П. Е. Окрестности Петербурга. Из истории ижорской земли. СПб., 2017. С. 166.

⁶⁴ Горбатенко С. Б. Петергофская дорога. Историко-культурный путеводитель. СПб. 2001. С. 10-14.

⁶⁵ Гейротъ А. Описание Петергофа. 1501-1868. СПб. 1868. С. 16,17.

⁶⁶ Тархов С. А. Изменение административно-территориального деления России за последние 300 лет. [Электронный ресурс] // География. -2001 № 15 (спецвыпуск) <http://geo.1september.ru/index.php?year=2001&num=15> (дата обращения 4.03.2021).

выше этнических групп на территории появляются немецкие колонисты (переселяются в 1765-1812 гг., протестанты и католики), латыши и поляки⁶⁷. Строительство Петербурга стало причиной новых волн переселения русских крестьян в Ингрию. В начале XVIII в. по данным переписи 1732 русское население края значительно уступало ингерманландским финнам-лютеранам (в источнике «чухонцы» и «латыши») и составляет 37,6 % населения из них лишь 9,6 % «старожилы русские» жившие там со времен Шведского владычества. Однако русских в это время больше чем «ижор» (24%).⁶⁸ Правительство империи законодательно поощряло переселение крестьян из центральной России на северо-запад: «земли раздавать под поселение Русских крестьян .., чтоб через то могла Ингерманландии российскими крестьянами размножиться».⁶⁹ К середине XIX в. процентное соотношение населения по Санкт-Петербургской губернии выглядел следующим образом : русские - 72,3%; ингерманландские финны - 17,7%; ижора - 4,3%; немцы - 2,9%; воль - 1,3%. К концу XIX в.: русские – 81,89 %; все прибалтийские финны - 9,89%; немцы - 3%⁷⁰. Регионально процентное соотношение, вероятно, менялось. В конце XVIII века рисунок заселения территории изменился незначительно. План генерального межевания последней четверти столетия фиксирует ситуацию сходную с началом XVII столетия. Заселены и хозяйственно освоены Бабигонские высоты и окраины Ижорского плато.

Ситуация меняется в царствование Николая I, развернувшего бурную строительную деятельность южнее Петергофа. Все пространство от верхнего сада на юге, дороги на Ропшу на востоке и Бабигонских высот на западе было освобождено от болот и леса и превращено в регулярный парк со множеством озер и построек. В пересечении дорог гигантского парка, вытянутых меридиональном и широтном направлениях, были созданы деревни с регулярной планировкой (Низино, Олино, Санино, Минино, Марьино, Владимировка. На Бабигонских высотах (совр. Низино) архитектором А. И. Штакеншнейдером был выстроен особняк Бельведер для обозрения окрестностей и церковь св. Александры ⁷¹. До советского периода округа обследуемой территории развивается как пригородный парк отдыха в собственности Дворцового правления Петергофа.⁷²

⁶⁷Высочков Л. В. Об этническом составе сельского населения Северо-запада. // Петербург и губерния. Историко-этнографические исследования. СПб. 1989. С.114

⁶⁸Там же. С 113.

⁶⁹Полное собрание законов российской империи с 1649 года. Томъ XII. С. 818.

⁷⁰Высочков Л. В. Об этническом составе сельского населения Северо-Запада. // Петербург и губерния. Историко-этнографические исследования. СПб. 1989. С.116,119,120.

⁷¹ Там же. С. 46-48; Измайлов М. М. Путеводитель по Петергофу. СПб. 1909. С. 36-46.

⁷² Алфавитный список селений по уездам и станам Санкт-Петербургской губернии, составленный при губернском статистическом комитете. СПб., 1856. С. 35, 39, 40.

Во время Великой отечественной войны по линии Сашинских (Бабигонских высот) находился укрепленный район с долговременными огневыми точками. Его обустроили и обороняли бойцы отдельного 264-го пулеметно-артиллерийского батальона. Противника ожидали со стороны Прибалтики, поэтому пушки дотов и дзотов батальона были ориентированы на запад, главное внимание уделялось укреплению Бабигонских высот, где в районе деревень Низино—Костино— Сашино «вгрызались» в землю 1-я, 2-я и 4-я роты, 3-я рота находилась во втором эшелоне обороны. 17 сентября враг прорвался к позициям 264-го отдельного пехотно-артиллерийского батальона с юга и востока, 11 стрелковая дивизия, прикрывавшая батальон с Юга после непродолжительного боя, начала отход. 20 сентября фашисты после мощной огневой подготовки ввели в бой против 264-го отдельного пехотно-артиллерийского батальона два полка 291-й пехотной дивизии, усиленные танками. 22 сентября противник прорвался через позиции 264 отдельного пехотно-артиллерийского батальона на Сашинских высотах и завязал бои на окраине Петергофа. 264-й ОПАБ сражался пять дней. На рубеже Старого Петергофа враг был остановлен. Но и батальон, в связи с гибелью значительной части комсостава и бойцов, был 25 сентября 1941 г. расформирован так и не успев войти в состав действующей армии. Оставшиеся в строю полторы сотни бойцов были переданы в состав 10-й и 11-й стрелковых дивизий.⁷³

После освобождения от немецко-фашистских захватчиков в г. Петергоф и окрестные парки представляли из себя сплошные руины. Восстановление комплекса началось в 1944 г. с разминирования его окрестностей инженерными частями Балтийского флота⁷⁴. Дальнейшие работы по восстановлению водопроводящей системы были продолжены в 1945-1948⁷⁵. Последняя реставрация водопроводящей системы проводилась в 1970-е г. Деревни южной округи Петергофа развивались с послевоенного времени как населенные пункты в составе Бабигонского сельсовета (позднее Низинского сельского поселения) Ленинградской области.

⁷³ Изложено по: Операции Советских Вооруженных Сил. Т. 1. М., 1958. С. 182, Мосунов В. Битва за Ленинград. Неизвестная оборона. М., 2014. С. 256-281; Широкопад А.Б. Блокада. Полная картина битвы за Ленинград. 1941 – 1944. М., 2019. С. 22-24, 42-44, 138, 139.

⁷⁴ Белоусов А. С. Восстановление водопроводящей системы Петергофа после Великой Отечественной войны. // Вестник Санкт-Петербургского государственного университета культуры и искусств. №1 (30). СПб. 2017. С. 86.

⁷⁵ Там же. 85-88. ; Петров П.В. Восстановление дворцов и парков Петродворца в 1940-1950 гг.: основные направления и проблемы. // Вестник Санкт-Петербургского государственного университета культуры и искусств. №1 (30). СПб. 2017. С. 90.

АНАЛИЗ ПИСЬМЕННЫХ И КАРТОГРАФИЧЕСКИХ ИСТОЧНИКОВ

На подготовительном этапе работ был рассмотрен комплекс исторических карт из личной коллекции автора (прим. план Генерального межевания Петербургского уезда. 1 верста), а также карты, представленные на интернет-ресурсах «Окрестности Петербурга»,⁷⁶ «Это место»⁷⁷ и «Retromap».⁷⁸ Кроме того, был проанализирован комплекс письменных источников (писцовых материалов, статистических сведений и межевых материалов) по территориям Водской пятины Новгородской земли, провинции Ингерманландия Шведского королевства и Ораниенбаумского уезда Санкт-Петербургской губернии. Просматривались писцовые материалы конца XV столетия по Вотской пятине⁷⁹ и периода шведского владычества на начало XVII в.,⁸⁰ материалы генерального межевания последней четверти XVIII в. – «Генеральный алфавит Петербургской губернии Петербургского уезда»,⁸¹ а также статистические⁸² и общие⁸³ сведения второй половины XIX - начала XX столетия.

⁷⁶ Окрестности Петербурга [Электронный ресурс] // URL: <https://www.aroundspb.ru/karty.html> (дата обращения: 15.03.2021).

⁷⁷ Это место. Сайт. [Электронный ресурс] // URL: <http://www.etomesto.ru/index.php> (дата обращения: 15.03.2021).

⁷⁸ Retromap [Электронный ресурс] // URL: <http://retromap.ru> (дата обращения: 15.03.2021).

⁷⁹ Новгородскія писцовыя книги, изданыя археографическою комиссією. Томъ третій. Переписная оброчная книга вотской пятины, 1500 года. Первая половина. СПб. 1868.

⁸⁰ Jordebocker ofver Ingermanland. Писцовыя книги ижорской земли. Томъ I. Годы 1618-1623. СПб. 1859.

⁸¹ РГАДА. Ф. 1354. Оп. 358.

⁸² Описание Санкт-Петербургской губернии по уездам и станам. СПб., 1838; Алфавитный список селений по уездам и станам Санкт-Петербургской губернии, составленный при губернском статистическом комитете. СПб., 1856 год; Список населённых мест Санкт-петербургской губернии. СПб., 1864; Историко-статистическія свѣденія С.-Петербургской епархіи. Вып.8. СПб., 1884; Koppen P. von. Erklarender Text zu der ethnographischen Karte des St. Petersburger Gouvernements. SPb., 1867; Алфавитный список населенных мест С-Петербургской губернии. СПб., 1913.

⁸³ Памятная книжка С.-Петербургская губерния СПб., 1835; Памятная книжка С.-Петербургской губернии. СПб., 1905; Памятная книжка С.-Петербургская губерния на 1914-1915. СПб. 1914.

1.2. Археологические памятники в районе обследования

Наиболее близким к участку исследований объектам культурного наследия являются (илл. 14):

1) **Глухово.** Курганно-жальничный могильник в 0,5 км от д. Глухово, в 0,8 км к северо-востоку от лесхоза Глухово и Кингисеппского шоссе. Известен с кон. XIX в., обследовался в 1931 г. и 1986 гг. Состоит из 129 курганов и жальничных погребений. Курганные насыпи высотой 0,3-1,5 м., диаметром 3-14 м, с каменными обкладками в основании. Жальничные погребения с кольцевыми оградками диаметром 3 м и прямоугольные 2х1 м с крупным камнем в западной части. Памятник находился в ок. 21,49 км к юго-востоку от трассы обследования (Лапшин. 1995. №574);

2) **Глядино.** Курганная группа в 1 км к западу от д. Глядино, у дороги в д. Сокули, в поле. В 1883 г. раскопано 72 кургана кон. XII-XIII вв. В 1927 г. отмечено 20 насыпей. Не сохранилась. Памятник находился в ок. 19,56 км к востоку от трассы обследования (Лапшин. 1995. №577);

3) **Дятлицы-2.** Курганная группа к северу от западной части д. Дятлицы, в 1,5 км к северо-востоку от ее церкви, на западном склоне оврага, на берегу ручья. Раскопки производились в 1883 г. и 1900г., могильник в то время занимал оба склона оврага. В 1927 г. отмечено 94 насыпи, при обследовании 1986 г. зафиксировано 17 насыпей выс. 0,2-0,5 м, диам. 6-10 м (только на западном склоне оврага). Памятник находится примерно в 14,57 км к востоку от трассы обследования (Лапшин. 1995. №580);

4) **Дятлицы-1.** Курганная группа в 0,7 км к югу от восточной околицы д. Дятлицы, в поле. Раскопки производились в двух группах в 1883 г. (52 насыпи XIII в.) и 1900 г. (9 насыпей). В 1927 г. группа насчитывала 51 насыпь. Не сохранилась. Памятник находился примерно в 14,81 км к востоку от трассы обследования (Лапшин. 1995. №579);

5) **Старый (Большой) Бор.** Курганно-жальничный могильник в 0,15 км к северу от д. Старый Бор. Обследовался в 1927 и 1986 гг. 88 курганов и жальничных погребений с кольцевыми оградками выс. 0,2-1 м, диам. 2-9 м. Памятник находится в ок. 11,26 км к востоку от трассы обследования (Лапшин. 1995. №588);

6) **Муховицы.** Курганно-жальничный могильник на западной окраине д. Муховицы. В 1927 г. отмечено 33 насыпи курганный выс. 0,5-1,7 м, диам. 3-8 м, с каменными обкладками в основании и 45 жальничных погребений с овальными оградками с крупными валунами на концах. К 1985 г. сохранились две курганные насыпи выс. 0,6 и 0,8 м, диам. 5 и 6 м (Лапшин. 1995. №590);

В 2023 г. по указанным выше привязкам была найдена группа из 5 насыпей диаметром около 10 м, высотой до 0,7 м. Группа находится на западной окраине дер. Муховицы, в лиственной роще. К северу от курганов 4 и 5 фиксируются заплывшие остатки земляных фортификационных сооружений времен Второй Мировой войны. Совмещение топографических планов 1927 и 2023 гг. показывает, что выявленные в 2023 г. курганы – это северная часть курганной группы (курганы №№ 29-33) по плану 1927 г., а В.А. Лапшиным в 1985 г. были зафиксированы курганы № 29 и № 30 по плану 1927 г.

7) **Новая Буря-1.** Курганная группа у д. Новая Буря в ур. Ореховая роща. В 1897 г. раскопано 7 насыпей выс. 0,7-1,7 м, диам. 3-6 м, с каменными обкладками в основании, содержащих ингумации в подкурганных ямах. Памятник находится в ок. 2,38 км к востоку от трассы обследования (Лапшин. 1995. №591);

8) Новая Буря-2. Жальничный могильник к юго-востоку в 1,5 км от д. Новая Буря, на возвышенности. Обследован в 1927 и 1977 гг. Оградки прямоугольной формы. Памятник находится в ок. 2,27 км к юго-востоку от трассы обследования (Лапшин. 1995. №592);

9) **Стародворье.** Железодельный центр на Прогонном поле у бывш. дер. Стародворье, в 3 км к северу от д. Лопухинка. Обследован в 1948 и 1977 гг. Обнаружены остатки железодельного производства, вскрыты остатки сыродутной печи XII-XIII вв. Памятник находится в ок. 2,54 км к северу от трассы обследования (Лапшин. 1995. №596);

10) **Воронино-1.** Городище в 2 км к югу от д. Воронино, на левом берега р. Воронка. Обследовано в 1927 и 1977 гг. Размеры 110x100 м, площадь 0.88 га. С напольной стороны защищено валом выс. до 1,8 м, шириной 7,5-10 м. Культурный слой встречается отдельными линзами мощностью до 0,3 м. Памятник находится в ок. 4,48 км к северо-западу от трассы обследования (Лапшин. 1995. №603);

11) **Кожерицы.** Курганно-жальничный могильник в 1 км к западу от бывш. д. Кожерицы, в 2 км к югу от д. Заостровье. В 1927 г. отмечено 119 курганов и 2 жальничных погребения. Не сохранился. Памятник находился в ок. 6,4 км к востоку от трассы обследования (Лапшин. 1995. №589);

12) **Верхние Рудицы-1.** Курган в 120 м к северу от парка, расположенного на восточной окраине д. Верхние Рудицы, на поле. Обследован в 1927 г. Насыпь выс. 1,2 м, диам. 14 м. Не сохранился. Памятник находился в ок. 0,61 км к северо-востоку от трассы обследования (Лапшин. 1995. №594);

13) **Верхние Рудицы-2.** Грунтовый могильник в 50 м к югу от кургана Верхние Рудицы-2, на небольшой возвышенности. Не сохранился. Памятник находился примерно в 0,56 км к северо-востоку от трассы обследования (Лапшин. 1995. №595);

14) **Новые Медуши.** Курганная группа у бывш. д. Новые Медуши, в 1,5 км к северу от д. Старые Медуши. Не сохранилась. Памятник находился в ок. 0,48 км к западу от трассы обследования (Лапшин. 1995. №597);

15) **Старые Медуши-1.** Курганная группа в 0,3 км к востоку от д. Старые Медуши. В 1927 г. отмечено четыре насыпи выс. 0,8-1,4 м, диам. 6-7 м. По сведениям научно-справочного издания «Археологическая карта Ленинградской области» курганная группа не сохранилась (Лапшин. 1995. №598). Памятник находился примерно в 50 м к северо-востоку от трассы обследования.

Обследованием установлено, что северо-восточнее дер. Старые Медуши, слева (к северу) от дороги к старому карьере, в 70 м к северо-востоку от трассы обследования, обнаружено 4 рукотворных насыпи, диаметром 5-6 м и высотой от 0.4 до 0.8 м каждая. Местонахождение выявленных насыпей совпадает с привязками могильника Старые Медуши 1, зафиксированного в 1927 г. и не найденного при обследовании конца 1980-х гг. (илл. 14-16, 185).

16) **Старые Медуши-2.** Курганная группа в 0,8 км к северо-востоку от д. Горки, на возвышенности. В 1927 г. отмечено 5 насыпей. К 1985 г. сохранилось 2 насыпи выс. 0,6 и 0,8 м, диам. 5 и 9 м. Памятник находится в ок. 0,49 км к востоку от трассы обследования (Лапшин. 1995. №599);

17) **Слепино.** Курганная группа у бывш. д. Слепино в 2 км к югу от д. Горки. В 1927 г. насчитывала 14 насыпей выс. 0,5-1,5 м, диам. 4-8 м, с каменными обкладками в основании. Не сохранилась. Памятник находился в ок. 2,15 км к югу от трассы обследования (Лапшин. 1995. №600);

18) **Никольская.** Курган в 150 м к западу от д. Никольская, на холме. В 1927 г. отмечена насыпь выс. 1,4 м, диам. 8 м. Не сохранился. Памятник находился в ок. 1,12 км к западу от трассы обследования (Лапшин. 1995. №601).

19) **Савольщина.** Курганная группа на северной окраине д. Савольщина, у дороги в Извары, на склоне в 60 от правого берега р. Воронка. В 1927 г. состояла из 9 насыпей выс. 1-1,4 м, диам. 6-8 м, с каменными обкладками в основании. Согласно информации научно-справочного издания «Археологическая карта Ленинградской области», памятник не сохранилась. (Лапшин. 1995. №602).

Обследованием установлено, что в границах участка проектирования, на северной окраине дер. Савольщина, находится объект культурного (археологического) наследия «Курганная группа Савольщина». Зафиксировано 2 кургана диаметром около 4-5 м и высотой до 0.5 м, стоящие цепочкой друг за другом, с севера на юг, справа от дороги, к югу от разлива на правом берегу р. Воронка. Возможно, цепочка состоит из трех насыпей, самая южная из которых сильно разрушена (илл. 14, 17-20, 186).

Таким образом, анализ архивных и библиографических источников и результаты полевого обследования показывают, что в границах участка проектирования расположен объект культурного (археологического) наследия - курганно-жальничный могильник Муховицы.

АРХЕОЛОГИЧЕСКИЕ ИССЛЕДОВАНИЯ

Исследуемый участок расположен в центрально-южной части Ломоносовского района Ленинградской области (илл. 1-2).

Трасса обследования исследовалась с восточной оконечности территории, отведенной для проектирования и строительства объекта: «Межпоселковый газопровод от д. Лопухинка до д. Муховицы и д. Заостровье Ломоносовского района Ленинградской области», расположенного в Лопухинском и Гостилицком сельских поселениях Ломоносовского района Ленинградской области, протяженностью 18,3 км.

По ходу движения были произведены точки фотофиксации (№№1-35), а также заложены археологические шурфы (№№1-19), общей площадью 19 кв. м (илл. 3-5).

В основном участок обследования пролегает через смешанный лес и сельскохозяйственные поля, вдоль существующих деревень и автомобильных дорог (грунтовых и асфальтированных). Территория обследования имеет равнинно-холмистый рельеф. По всей исследуемой трассе перепад высот варьируются от 132 до 147 м БС.

Координаты характерных точек маршрута обследования:

	WGS 84	
№	N	E
1	59°43'37.55"	29°25'36.33"
2	59°43'44.36"	29°26'29.56"
3	59°43'46.67"	29°26'47.67"
4	59°43'47.38"	29°26'51.99"
5	59°43'50.16"	29°27'15.55"
6	59°43'49.48"	29°27'30.85"
7	59°43'48.86"	29°27'34.44"
8	59°43'47.51"	29°27'34.99"
9	59°43'39.00"	29°28'18.01"
10	59°43'28.50"	29°28'12.62"
11	59°43'15.99"	29°30'4.68"
12	59°43'14.66"	29°30'12.15"
13	59°43'13.12"	29°30'18.35"
14	59°42'58.47"	29°31'3.16"
15	59°42'57.97"	29°31'5.85"

16	59°42'58.43"	29°31'6.20"
17	59°42'58.12"	29°31'7.83"
18	59°42'57.66"	29°31'7.50"
19	59°42'57.23"	29°31'9.94"
20	59°42'57.40"	29°31'22.41"
21	59°42'58.56"	29°31'28.56"
22	59°43'0.81"	29°31'35.69"
23	59°42'59.47"	29°31'37.55"
24	59°43'7.97"	29°31'59.80"
25	59°43'9.57"	29°32'5.93"
26	59°43'10.47"	29°32'22.87"
27	59°43'10.95"	29°32'55.67"
28	59°43'8.71"	29°33'13.76"
29	59°43'7.61"	29°33'19.37"
30	59°43'6.68"	29°33'52.52"
31	59°43'3.92"	29°34'18.81"
32	59°43'1.00"	29°34'35.87"
33	59°43'1.10"	29°34'43.91"
34	59°43'2.49"	29°34'51.60"
35	59°43'15.22"	29°35'35.84"
36	59°43'20.20"	29°35'52.67"
37	59°43'38.50"	29°36'43.84"
38	59°43'29.88"	29°36'53.05"
39	59°43'30.89"	29°36'57.47"
40	59°43'31.90"	29°36'57.44"
41	59°43'32.38"	29°37'0.26"
42	59°43'32.10"	29°37'0.60"
43	59°43'31.67"	29°36'58.08"
44	59°43'30.68"	29°36'58.12"
45	59°43'29.45"	29°36'52.83"
46	59°43'38.02"	29°36'43.64"
47	59°43'21.31"	29°35'56.89"
48	59°43'17.54"	29°35'45.42"
49	59°43'2.24"	29°34'52.04"

50	59°43'0.80	29°34'44.06"
51	59°43'0.71	29°34'35.77"
52	59°43'3.62	29°34'18.57"
53	59°43'6.34	29°33'52.46"
54	59°43'7.30	29°33'19.22"
55	59°43'8.45	29°33'13.50"
56	59°43'10.63	29°32'55.67"
57	59°43'10.19	29°32'22.46"
58	59°43'9.26	29°32'6.18"
59	59°43'7.87	29°32'0.12"
60	59°42'59.02	29°31'37.42"
61	59°43'0.44	29°31'35.56"
62	59°42'58.31	29°31'29.00"
63	59°42'57.08	29°31'22.49"
64	59°42'56.91	29°31'9.89"
65	59°42'57.82	29°31'4.88"
66	59°42'56.34	29°31'3.77"
67	59°42'52.94	29°31'15.58"
68	59°42'48.52	29°31'25.77"
69	59°42'44.36	29°31'36.47"
70	59°42'41.32	29°31'33.28"
71	59°42'29.43	29°31'27.79"
72	59°42'34.29	29°30'58.35"
73	59°42'35.15	29°30'54.53"
74	59°42'33.74	29°30'51.64"
75	59°42'28.10	29°30'41.16"
76	59°42'26.09	29°30'58.01"
77	59°42'25.50	29°31'0.87"
78	59°42'25.00	29°31'1.13"
79	59°42'19.24	29°30'59.55"
80	59°42'10.69	29°30'55.90"
81	59°42'11.05	29°30'49.39"
82	59°42'11.17	29°30'48.76"
83	59°42'11.18	29°30'47.56"

84	59°42'11.37"	29°30'44.70"
85	59°42'11.36"	29°30'44.37"
86	59°42'10.91"	29°30'40.54"
87	59°42'10.93"	29°30'39.64"
88	59°42'10.99"	29°30'38.53"
89	59°42'11.45"	29°30'34.20"
90	59°42'11.95"	29°30'28.95"
91	59°42'22.47"	29°29'53.06"
92	59°42'26.02"	29°29'45.54"
93	59°42'28.76"	29°29'39.42"
94	59°42'24.06"	29°29'30.42"
95	59°42'24.33"	29°29'17.68"
96	59°42'23.57"	29°29'15.78"
97	59°42'23.87"	29°28'58.48"
98	59°42'24.40"	29°28'51.33"
99	59°42'23.61"	29°28'51.04"
100	59°42'12.52"	29°28'59.37"
101	59°42'1.64"	29°28'43.28"
102	59°42'1.85"	29°28'42.80"
103	59°42'12.56"	29°28'58.65"
104	59°42'23.50"	29°28'50.46"
105	59°42'24.81"	29°28'50.80"
106	59°42'24.19"	29°28'58.61"
107	59°42'23.90"	29°29'15.55"
108	59°42'24.63"	29°29'17.37"
109	59°42'24.39"	29°29'30.16"
110	59°42'29.19"	29°29'39.33"
111	59°42'26.09"	29°29'46.25"
112	59°42'22.78"	29°29'53.19"
113	59°42'12.32"	29°30'28.99"
114	59°42'11.99"	29°30'32.31"
115	59°42'11.25"	29°30'39.26"
116	59°42'11.25"	29°30'40.43"
117	59°42'11.69"	29°30'44.66"

118	59°42'11.0	29°30'55.35"
119	59°42'19.2	29°30'58.91"
120	59°42'25.0	29°31'0.50"
121	59°42'25.2	29°31'0.32"
122	59°42'25.7	29°30'57.80"
123	59°42'27.5	29°30'42.73"
124	59°42'27.9	29°30'40.08"
125	59°42'33.9	29°30'51.17"
126	59°42'35.5	29°30'54.41"
127	59°42'34.5	29°30'58.65"
128	59°42'29.8	29°31'27.33"
129	59°42'41.4	29°31'32.66"
130	59°42'44.2	29°31'35.63"
131	59°42'46.5	29°31'29.69"
132	59°42'49.5	29°31'22.20"
133	59°42'52.6	29°31'15.17"
134	59°42'56.1	29°31'2.96"
135	59°42'57.9	29°31'4.27"
136	59°42'58.1	29°31'2.90"
137	59°43'12.8	29°30'17.96"
138	59°43'14.4	29°30'11.84"
139	59°43'15.7	29°30'4.48"
140	59°43'21.1	29°29'18.79"
141	59°43'22.6	29°29'6.38"
142	59°43'26.2	29°28'31.61"
143	59°43'28.2	29°28'11.83"
144	59°43'38.8	29°28'17.26"
145	59°43'41.1	29°28'5.34"
146	59°43'44.1	29°27'48.10"
147	59°43'47.1	29°27'34.94"
148	59°43'37.2	29°27'26.04"
149	59°43'36.8	29°27'27.32"
150	59°43'36.1	29°27'26.52"
151	59°43'36.4	29°27'25.17"

152	59°43'36.70"	29°27'25.39"
153	59°43'36.79"	29°27'24.95"
154	59°43'47.41"	29°27'34.38"
155	59°43'48.65"	29°27'33.97"
156	59°43'49.15"	29°27'30.76"
157	59°43'49.85"	29°27'15.45"
158	59°43'47.04"	29°26'51.97"
159	59°43'46.53"	29°26'48.92"
160	59°43'44.09"	29°26'30.08"

161	59°43'32.67"	29°26'23.69"
162	59°43'31.92"	29°26'12.13"
163	59°43'31.86"	29°25'60.00"
164	59°43'32.16"	29°25'59.94"
165	59°43'32.28"	29°26'12.22"
166	59°43'32.95"	29°26'23.21"
167	59°43'44.00"	29°26'29.37"
168	59°43'37.25"	29°25'36.45"

Координаты точек фиксации:

WGS 84		
№	N	E
Т.ф. 1	59°43'38.30"	29°25'36.84"
Т.ф. 2	59°43'42.20"	29°26'7.81"
Т.ф. 3	59°43'43.94"	29°26'29.47"
Т.ф. 4	59°43'36.10"	29°26'25.23"
Т.ф. 5	59°43'32.20"	29°26'7.64"
Т.ф. 6	59°43'47.52"	29°26'58.33"
Т.ф. 7	59°43'47.89"	29°27'35.38"
Т.ф. 8	59°43'36.70"	29°27'25.43"
Т.ф. 9	59°43'33.64"	29°28'15.04"
Т.ф. 10	59°43'24.18"	29°28'52.58"
Т.ф. 11	59°43'20.34"	29°29'28.22"
Т.ф. 12	59°43'15.07"	29°30'6.22"
т.ф. 13	59°43'0.93"	29°30'55.39"
т.ф. 14	59°42'49.04"	29°31'23.75"
т.ф. 15,	59°42'43.81"	29°31'35.50"
т.ф. 16	59°42'30.51"	29°31'23.98"

т.ф. 17	59°42'34.50"	29°30'52.64"
т.ф. 18	59°42'17.33"	29°30'58.68"
т.ф. 19	59°42'11.52"	29°30'44.46"
т.ф. 20	59°42'26.18"	29°29'45.84"
т.ф. 21	59°42'23.84"	29°29'11.89"
т.ф. 22	59°42'24.14"	29°28'50.85"
т.ф. 23	59°42'9.91"	29°28'54.15"
т.ф. 24	59°42'2.08"	29°28'43.34"
т.ф. 25	59°42'56.71"	29°31'22.18"
т.ф. 26	59°42'59.34"	29°31'38.14"
т.ф. 27	59°43'9.75"	29°32'4.98"
т.ф. 28	59°43'10.61"	29°32'38.08"
т.ф. 29	59°43'9.29"	29°33'8.99"
т.ф. 30	59°43'6.63"	29°33'51.54"
т.ф. 31	59°43'1.80"	29°34'29.30"
т.ф. 32	59°43'4.43"	29°34'56.62"
т.ф. 33	59°43'14.04"	29°35'30.78"
т.ф. 34	59°43'25.76"	29°36'9.07"
т.ф. 35	59°43'30.88"	29°36'56.32"

Начальная точка трассы обследования начинается на юго-восточной окраине границы д. Лопухинка Лопухинского сельского поселения Ломоносовского района Ленинградской области, в елово-березовом лесу. Отсюда трасса обследования идет через лес 861 м на северо-восток, вдоль асфальтированной автомобильной дороги д. Лопухинка – д. Зрекино. Здесь были произведены точки фотофиксации №№1-3 (илл. 19, 24-28), а также был заложен археологический шурф №1.

Шурф 1 (илл. 20-23).

Шурф 1, размерами 1х1 м, площадью 1 кв. м., был заложен по линии СЮ, находится в елово-березовом лесу.

За условный репер (R₀) был принят северо-западный угол шурфа. Глубина шурфа с учетом контрольного прокопа материка составила 0,63-0,64 м.

Координаты фотофиксации в WGS-84:

N **59°43'38.65"**

E **29°25'47.42"**

Стратиграфия

Для фиксации стратиграфического разреза была выбрана северная стенка. Под слоем дерна мощностью 0,02-0,03 м лежал черный почвенный слой мощностью 0,32-0,33 м, под которым фиксировался материк – серо-коричневый суглинок.

Находок не обнаружено, культурный слой не выявлен.

После окончания работ шурф был засыпан.

Отсюда трасса обследования идет в два направления: **юго-запад и северо-восток.**

Юго-запад: обследуемый участок идет 363 м по заросшему полю вдоль опушки елово-березового леса, после поворачивает на запад и идет 367 м вдоль обочины автомобильной трассы 41К-008. Здесь были произведены точки фотофиксации №№4-5 (илл. 29-30, 35-36), а также был заложен археологический шурф №2.

Шурф 2 (илл. 31-34).

Шурф 2, размерами 1х1 м, площадью 1 кв. м., был заложен по линии СЮ, находится на заросшем поле.

За условный репер (R₀) был принят северо-западный угол шурфа. Глубина шурфа с учетом контрольного прокопа материка составила 0,46-0,47 м.

Координаты фотофиксации в WGS-84:

N **59°43'36.10"**

E **29°26'25.23"**

Стратиграфия

Для фиксации стратиграфического разреза была выбрана северная стенка. Под слоем дерна мощностью 0,02-0,03 м лежал черный почвенный слой мощностью 0,26-0,27 м, под которым фиксировался материк – коричневая супесь.

Находок не обнаружено, культурный слой не выявлен.

После окончания работ шурф был засыпан.

Северо-восток: трасса обследования идет 1081 м на северо-восток по полю и елово-березовому лесу, вдоль асфальтированной автомобильной дороги д. Лопухинка – д. Зрекино. Здесь были произведены точки фотофиксации №№6-7 (илл. 37-41).

Отсюда траса обследования идет в два направления:

- 1) 358 м на юго-запад вдоль сельской проселочной дороги ТСН «Лесная Поляна». Здесь была произведена точка фотофиксации №8 (илл. 42);
- 2) 724 м на юго-восток по заросшему полю, вдоль лесной опушки елово-березового леса. Здесь был заложен археологический шурф №3.

Шурф 3 (илл. 43-46).

Шурф 3, размерами 1x1 м, площадью 1 кв. м., был заложен по линии СЮ, находится на окраине заросшего поля.

За условный репер (R₀) был принят северо-западный угол шурфа. Глубина шурфа с учетом контрольного прокопа материка составила 0,33-0,35 м.

Координаты фотофиксации в WGS-84:

N 59°43'45.93"

E 29°27'39.39"

Стратиграфия

Для фиксации стратиграфического разреза была выбрана северная стенка. Под слоем дерна мощностью 0,01-0,02 м лежал черный почвенный слой мощностью 0,16-0,17 м, под которым фиксировался материк – коричневатый суглинок.

Находок не обнаружено, культурный слой не выявлен.

После окончания работ шурф был засыпан.

Отсюда трасса обследования идет 333 м на юг-юго-запад по заросшему полю вдоль восточной границы коттеджного поселка «Новая Буря». Здесь была произведена точка фотофиксации №9 (илл. 47-48), а также был заложен археологический шурф №4.

Шурф 4 (илл. 49-52).

Шурф 4, размерами 1x1 м, площадью 1 кв. м., был заложен по линии СЮ, находится на заросшем поле.

За условный репер (R₀) был принят северо-западный угол шурфа. Глубина шурфа с учетом контрольного прокопа материка составила 0,44-0,45 м.

Координаты фотофиксации в WGS-84:

N **59°43'33.64"**

E **29°28'15.04"**

Стратиграфия

Для фиксации стратиграфического разреза была выбрана северная стенка. Под слоем дерна мощностью 0,02-0,03 м лежал черный почвенный слой мощностью 0,27-0,28 м, под которым фиксировался материк – коричневый суглинок.

Находок не обнаружено, культурный слой не выявлен.

После окончания работ шурф был засыпан.

Отсюда трасса обследования идет 2892 м на юго-восток по заросшему полю, вдоль асфальтированной автомобильной дороги 41К-008 (илл. 53-55). Здесь были произведены точки фотофиксации №№ 10-13 (илл. 56-59, 64-67), а также были заложены археологические шурфы №№5-6.

Шурф 5 (илл. 60-63).

Шурф 5, размерами 1х1 м, площадью 1 кв. м., был заложен по линии СЮ, находится на заросшем поле.

За условный репер (R₀) был принят северо-западный угол шурфа. Глубина шурфа с учетом контрольного прокопа материка составила 0,25-0,26 м.

Координаты фотофиксации в WGS-84:

N **59°43'20.34"**

E **29°29'28.22"**

Стратиграфия

Для фиксации стратиграфического разреза была выбрана северная стенка. Под слоем дерна мощностью 0,01-0,02 м лежал черный почвенный слой мощностью 0,05-0,06 м, под которым фиксировался материк – коричневый суглинок с включениями гальки.

Находок не обнаружено, культурный слой не выявлен.

После окончания работ шурф был засыпан.

Шурф 6 (илл. 68-71).

Шурф 6, размерами 1х1 м, площадью 1 кв. м., был заложен по линии СЮ, находится на заросшем поле.

За условный репер (R₀) был принят северо-западный угол шурфа. Глубина шурфа с учетом контрольного прокопа материка составила 0,3-0,31 м.

Координаты фотофиксации в WGS-84:

N **59°43'0.93"**

E **29°30'55.39"**

Стратиграфия

Для фиксации стратиграфического разреза была выбрана северная стенка. Под слоем дерна мощностью 0,01-0,02 м лежал черный почвенный слой мощностью 0,13-0,14 м, под которым фиксировался материк – коричневый суглинок.

Находок не обнаружено, культурный слой не выявлен.

После окончания работ шурф был засыпан.

Отсюда трасса обследования идет в двух направлениях: **юго-западное и северо-восточное.**

Юго-западное: исследуемый участок пролегает 684 м на юго-восток вдоль сельской грунтовой дороги д. Заостровье. Здесь была произведена точка фотофиксации № 14 (илл. 72-73).

Отсюда трасса обследования идет 473 м на юго-запад по сельскохозяйственному полю. Здесь была произведена точка фотофиксации № 15 (илл. 74), а также был заложен археологический шурф № 7.

Шурф 7 (илл. 75-78).

Шурф 7, размерами 1х1 м, площадью 1 кв. м., был заложен по линии СЮ, находится на поле.

За условный репер (R₀) был принят северо-западный угол шурфа. Глубина шурфа с учетом контрольного прокопа материка составила 0,32-0,33 м.

Координаты фотофиксации в WGS-84:

N **59°42'43.81"**

E **29°31'35.50"**

Стратиграфия

Для фиксации стратиграфического разреза была выбрана северная стенка. Под слоем дерна мощностью 0,01-0,02 м лежал черный почвенный слой мощностью 0,15-0,16 м, под которым фиксировался материк – коричневый суглинок с включениями гальки.

Находок не обнаружено, культурный слой не выявлен.

После окончания работ шурф был засыпан.

Отсюда трасса обследования идет 542 м на запад-северо-запад по полю. Здесь была произведена точка фотофиксации № 16 (илл. 82-83).

Отсюда трасса обследования идет 314 м на юго-запад вдоль опушки осино-березового леса, вдоль грунтовой дороги д. Заостровье-коттеджный поселок Удачное. Здесь была произведена точка фотофиксации № 17 (илл. 84-85), а также был заложен археологический шурф № 8.

Шурф 8 (илл. 86-89).

Шурф 8, размерами 1x1 м, площадью 1 кв. м., был заложен по линии СЮ, находится в осино-березовом лесу.

За условный репер (R₀) был принят северо-западный угол шурфа. Глубина шурфа с учетом контрольного прокопа материка составила 0,33-0,34 м.

Координаты фотофиксации в WGS-84:

N 59°42'34.50"

E 29°30'52.64"

Стратиграфия

Для фиксации стратиграфического разреза была выбрана северная стенка. Под слоем дерна мощностью 0,01 м лежал черный почвенный слой мощностью 0,11-0,12 м, под которым фиксировался материк – коричневый суглинок с включениями гальки.

Находок не обнаружено, культурный слой не выявлен.

После окончания работ шурф был засыпан.

Отсюда трасса обследования идет 780 м на юг-юго-восток по полю вдоль коттеджного поселка Удачное и через территорию коттеджного поселка Остров. Здесь была произведена точка фотофиксации № 18 (илл. 90-91).

Отсюда трасса обследования идет 1358 м на запад-северо-запад по территории хвойного леса и поля, вдоль грунтовой дороги коттеджный поселок Остров – коттеджный поселок Поместье Алексеевское. Здесь были произведены точки фотофиксации №№ 19-20 (илл. 92-93, 98-99), а также был заложен археологический шурф № 9.

Шурф 9 (илл. 94-97).

Шурф 9, размерами 1x1 м, площадью 1 кв. м., был заложен по линии СЮ, находится в хвойном лесу.

За условный репер (R₀) был принят северо-западный угол шурфа. Глубина шурфа с учетом контрольного прокопа материка составила 0,56-0,57 м.

Координаты фотофиксации в WGS-84:

N 59°42'10.76"

Е **29°30'40.71"**

Стратиграфия

Для фиксации стратиграфического разреза была выбрана северная стенка. Под слоем дерна мощностью 0,02-0,03 м лежал черный почвенный слой мощностью 0,33-0,34 м, под которым фиксировался материк – серо-коричневый суглинок.

Находок не обнаружено, культурный слой не выявлен.

После окончания работ шурф был засыпан.

Отсюда трасса обследования идет 824 м на запад-юго-запад вдоль южной границы коттеджного поселка Поместье Алексеевское по заросшему полю и лиственному лесу. Здесь была произведена точка фотофиксации № 21 (илл. 104-105), а также были заложены археологические шурфы №№ 10-11.

Шурф 10 (илл. 100-103).

Шурф 10, размерами 1x1 м, площадью 1 кв. м., был заложен по линии СЮ, находится на заросшем поле.

За условный репер (R₀) был принят северо-западный угол шурфа. Глубина шурфа с учетом контрольного прокопа материка составила 0,45-0,46 м.

Координаты фотофиксации в WGS-84:

N **59°42'25.73"**

E **29°29'33.31"**

Стратиграфия

Для фиксации стратиграфического разреза была выбрана северная стенка. Под слоем дерна мощностью 0,01-0,02 м лежал черный почвенный слой мощностью 0,28-0,29 м, под которым фиксировался материк – коричневый суглинок с включениями гальки.

Находок не обнаружено, культурный слой не выявлен.

После окончания работ шурф был засыпан.

Шурф 11 (илл. 106-109).

Шурф 11, размерами 1x1 м, площадью 1 кв. м., был заложен по линии СЮ, находится в лиственном лесу.

За условный репер (R₀) был принят северо-западный угол шурфа. Глубина шурфа с учетом контрольного прокопа материка составила 0,3-0,31 м.

Координаты фотофиксации в WGS-84:

N **59°42'24.44"**

E **29°28'54.12"**

Стратиграфия

Для фиксации стратиграфического разреза была выбрана северная стенка. Под слоем дерна мощностью 0,01 м лежал черный почвенный слой мощностью 0,15-0,18 м, под которым фиксировался материк – серо-коричневый суглинок.

Находок не обнаружено, культурный слой не выявлен.

После окончания работ шурф был засыпан.

Отсюда трасса обследования идет 819 м на юг-юго-восток по территории лиственного леса и поля, вдоль западной границы д. Муховицы. Здесь были произведены точки фотофиксации №№ 22-24 (илл. 110-113, 118), а также были заложены археологические шурфы №№ 12-13.

Шурф 12 (илл. 114-117).

Шурф 12, размерами 1x1 м, площадью 1 кв. м., был заложен по линии СЮ, находится на поле.

За условный репер (R₀) был принят северо-западный угол шурфа. Глубина шурфа с учетом контрольного прокопа материка составила 0,36-0,37 м.

Координаты фотофиксации в WGS-84:

N **59°42'9.91"**

E **29°28'54.15"**

Стратиграфия

Для фиксации стратиграфического разреза была выбрана северная стенка. Под слоем дерна мощностью 0,01 м лежал черный почвенный слой мощностью 0,25-0,26 м, под которым фиксировался материк – коричневый суглинок.

Находок не обнаружено, культурный слой не выявлен.

После окончания работ шурф был засыпан.

Шурф 13 (илл. 119-122).

Шурф 13, размерами 1x1 м, площадью 1 кв. м., был заложен по линии СЮ, находится на поле.

За условный репер (R₀) был принят северо-западный угол шурфа. Глубина шурфа с учетом контрольного прокопа материка составила 0,48-0,49 м.

Координаты фотофиксации в WGS-84:

N **59°42'2.08"**

E **29°28'43.34"**

Стратиграфия

Для фиксации стратиграфического разреза была выбрана северная стенка. Под слоем дерна мощностью 0,01-0,02 м лежал черный почвенный слой мощностью 0,24-0,25 м, под которым фиксировался материк – коричневая крупнозернистая супесь.

Находок не обнаружено, культурный слой не выявлен.

После окончания работ шурф был засыпан.

Северо-восточное: исследуемый участок пролегает 5882 м на восток-северо-восток по сельскохозяйственным полям и редким лесопосадкам смешанного леса, вдоль автомобильной асфальтированной трассы 41К-008, доходя до пересечения с автомобильной трассой А-120. Здесь были произведены точки фотофиксации №№ 25-34 (илл. 123-126, 131-134, 139-140, 148-151, 156-161), а также были заложены археологические шурфы №№ 14-18.

Шурф 14 (илл. 127-130).

Шурф 14, размерами 1x1 м, площадью 1 кв. м., был заложен по линии СЮ, находится на поле.

За условный репер (R₀) был принят северо-западный угол шурфа. Глубина шурфа с учетом контрольного прокопа материка составила 0,4 м.

Координаты фотофиксации в WGS-84:

N **59°42'59.34"**

E **29°31'38.14"**

Стратиграфия

Для фиксации стратиграфического разреза была выбрана северная стенка. Под слоем дерна мощностью 0,01 м лежал черный почвенный слой мощностью 0,23-0,24 м, под которым фиксировался материк – коричневый суглинок.

Находок не обнаружено, культурный слой не выявлен.

После окончания работ шурф был засыпан.

Шурф 15 (илл. 135-138).

Шурф 15, размерами 1x1 м, площадью 1 кв. м., был заложен по линии СЮ, находится на поле.

За условный репер (R₀) был принят северо-западный угол шурфа. Глубина шурфа с учетом контрольного прокопа материка составила 0,3-0,31 м.

Координаты фотофиксации в WGS-84:

N **59°43'10.61"**

E **29°32'38.08"**

Стратиграфия

Для фиксации стратиграфического разреза была выбрана северная стенка. Под слоем дерна мощностью 0,01 м лежал черный почвенный слой мощностью 0,2 м, под которым фиксировался материк – коричневый суглинок.

Находок не обнаружено, культурный слой не выявлен.

После окончания работ шурф был засыпан.

Шурф 16 (илл. 141-144).

Шурф 16, размерами 1x1 м, площадью 1 кв. м., был заложен по линии СЮ, находится на поле.

За условный репер (R₀) был принят северо-западный угол шурфа. Глубина шурфа с учетом контрольного прокопа материка составила 0,44-0,45 м.

Координаты фотофиксации в WGS-84:

N **59°43'9.29"**

E **29°33'8.99"**

Стратиграфия

Для фиксации стратиграфического разреза была выбрана северная стенка. Под слоем дерна мощностью 0,01-0,02 м лежал черный почвенный слой мощностью 0,24-0,25 м, под которым фиксировался материк – коричневый суглинок.

Находок не обнаружено, культурный слой не выявлен.

После окончания работ шурф был засыпан.

Шурф 17 (илл. 152-155).

Шурф 17, размерами 1x1 м, площадью 1 кв. м., был заложен по линии СЮ, находится в смешанном лесу.

За условный репер (R₀) был принят северо-западный угол шурфа. Глубина шурфа с учетом контрольного прокопа материка составила 0,41-0,42 м.

Координаты фотофиксации в WGS-84:

N **59°43'1.80"**

E **29°34'29.30"**

Стратиграфия

Для фиксации стратиграфического разреза была выбрана северная стенка. Под слоем дерна мощностью 0,02-0,03 м лежал черный почвенный слой мощностью 0,21-0,22 м, под которым фиксировался материк – серо-коричневый суглинок.

Находок не обнаружено, культурный слой не выявлен. После окончания работ шурф был засыпан.

Шурф 18 (илл. 162-165).

Шурф 18, размерами 1x1 м, площадью 1 кв. м., был заложен по линии СЮ, находится на поле.

За условный репер (R₀) был принят северо-западный угол шурфа. Глубина шурфа с учетом контрольного прокопа материка составила 0,53-0,54 м.

Координаты фотофиксации в WGS-84:

N 59°43'26.23"

E 29°36'9.78"

Стратиграфия

Для фиксации стратиграфического разреза была выбрана северная стенка. Под слоем дерна мощностью 0,01-0,02 м лежал черный почвенный слой мощностью 0,2-0,21 м, под которым фиксировался материк – коричневая супесь.

Находок не обнаружено, культурный слой не выявлен. После окончания работ шурф был засыпан.

Отсюда трасса обследования идет 300 м на юго-запад вдоль автомобильной трассы А-120, поворачивая на запад-северо-запад 157 м вдоль проселочной дороги. Здесь была произведена точка фотофиксации № 35 (илл. 166), а также был заложен археологический шурф № 19.

Шурф 19 (илл. 167-170).

Шурф 19, размерами 1x1 м, площадью 1 кв. м., был заложен по линии СЮ, находится на поле.

За условный репер (R₀) был принят северо-западный угол шурфа. Глубина шурфа с учетом контрольного прокопа материка составила 0,3-0,31 м.

Координаты фотофиксации в WGS-84:

N 59°43'30.88"

E 29°36'56.32"

Стратиграфия

Для фиксации стратиграфического разреза была выбрана северная стенка. Под слоем дерна мощностью 0,01 м лежал черный почвенный слой мощностью 0,18-0,19 м, под которым фиксировался материк – серо-коричневая супесь.

Находок не обнаружено, культурный слой не выявлен.

После окончания работ шурф был засыпан.

ОПИСАНИЕ ЛОКАЛИЗОВАННОГО ОБЪЕКТА КУЛЬТУРНОГО НАСЛЕДИЯ

Согласно сведениям, содержащимся в научно справочном издании «Археологическая карта Ленинградской области. Часть I. Западные районы» (В.А. Лапшин. СПб., 1990), курганно-жальничный могильник Муховицы (№ 590 по общей нумерации) находится на западной окраине д. Муховицы. В 1927 г. отмечено 33 курганные насыпи выс. 0,5-1,7 м., диам. 3-8 м, с каменными обкладками в основании и 45 жальничных погребений с овальными оградками с крупными валунами на концах. Согласно топографическому плану, курганы и жальники располагались двумя группами, разделенными свободным от погребальных памятников пространством. Южная группа включала в себя курганы №№ 1-23 и весь жальничный могильник, примыкавший к курганам с запада. Северная часть группы включала курганы №№ 29-33, стоявшие цепочкой с юго-востока на северо-запад.

В результате проведения археологической разведки В.А. Лапшиным в 1985 г. выявлено 2 курганные насыпи выс. 0,6 и 0,8 м, диам. 5 и 6 м.

В 2023 г. по указанным выше привязкам была найдена группа из 5 насыпей диаметром около 10 м, высотой до 0.7 м. Группа находится на западной окраине дер. Муховицы, в лиственной роще. К северу от курганов 4 и 5 фиксируются заплывшие остатки земляных фортификационных сооружений времен Второй Мировой войны. Совмещение топографических планов 1927 и 2023 гг. показывает, что выявленные в 2023 г. курганы – это северная часть курганной группы (курганы №№ 29-33) по плану 1927 г., а В.А. Лапшиным в 1985 г. были зафиксированы курганы № 29 и № 30 по плану 1927 г.

Опыт археологических работ на средневековых погребальных памятниках, надмогильные сооружения которых были утрачены на протяжении XIX – XX столетий¹, показывает, что как правило после сноса и/или нивелировки курганных или курганно-жальничных насыпей, перекрытые насыпями части погребальных конструкций и их детали (обкладки, ровики, ямы для выборки грунта) и погребения в могильных ямах сохраняются. Таким образом, представляется оправданным включение в территорию ОК(А)Н участка, где располагались курганные и жальничные захоронения, надмогильные насыпи которых к настоящему времени утрачены.

Территория ОК(А)Н представляет собой два замкнутых контура. Координаты поворотных точек приведены в таблицах:

¹ В качестве примера можно привести раскопки С.Л. Кузьмина у дер. Смердовицы Волосовского р-на, И.В. Стасюка могильника Рагчино, спасательные археологические раскопки В.Ю. Соболева и К.В. Шмелева средневекового кладбища у дер. Большое Стремление Кингисеппского р-на, за пределами Ленинградской области наиболее яркий пример таких работ – раскопки в Суздальском ополье, проводимые под руководством Академика РАН Н.А. Макарова – средневековые могильники с распаханной ныне насыпями у дер. Шекшово, Кибол и др.).

Контур 1:

ОАН"Курганно-жальничный могильник на западной окраине д.Муховицы"				
	WGS-84		МСК-47 зона 2	
№	N	E	x	y
1	59,701862619	29,477456229	410837,71	2167223,60
2	59,702108126	29,478567478	410863,67	2167286,76
3	59,701262931	29,479277247	410768,64	2167324,63
4	59,701054527	29,478145082	410746,84	2167260,38
Площадь 6812,81 м ² ; периметр 336,47 м				
R1	Высота в БС 142,34 м		410804,23	2167257,32

От т. 1 до т. 2	68.3 м	От т. 3 до т. 4	67.85 м
От т. 2 до т. 3	102.3 м	От т. 4 до т. 1	98.05

Контур 2:

ОАН"Курганно-жальничный могильник на западной окраине д.Муховицы"				
	WGS-84		МСК-47 зона 2	
№	N	E	x	y
5	59,700744044	29,478160410	410712,23	2167260,48
6	59,700667638	29,478444521	410703,37	2167276,28
7	59,700588445	29,478571207	410694,39	2167283,22
8	59,700396044	29,478611969	410672,90	2167285,04
9	59,700123572	29,478337116	410642,90	2167268,89
10	59,699833716	29,478149881	410610,84	2167257,63
11	59,699749476	29,477644595	410602,09	2167228,98
12	59,699792519	29,477297324	410607,32	2167209,54
13	59,699950312	29,477173245	410625,05	2167202,94
14	59,700248013	29,477240958	410658,13	2167207,49
15	59,700415890	29,477379011	410676,66	2167215,68
Площадь 5892,74 м ² ; периметр 298,94 м				

От т. 5 до т. 6	18.95 м	От т. 11 до т. 12	20.13 м
От т. 6 до т. 7	11.35 м	От т. 12 до т. 13	19.5 м
От т. 7 до т. 8	21.55 м	От т. 13 до т. 14	33.9 м
От т. 8 до т. 9	34.57 м	От т. 14 до т. 15	20.25 м
От т. 9 до т. 10	34.55 м	От т. 15 до т. 5	57.2 м
От т. 10 до т. 11	29.95 м		

ОБОСНОВАНИЕ ВЫВОДОВ ЭКСПЕРТИЗЫ

В первой половине июня 2023 г. археологической экспедицией ООО «ПИРС» (начальник экспедиции В.Ю. Соболев) были проведены разведочные археологические работы на территории земельного участка, предназначенного для проектирования и строительства линейного объекта: «Межпоселковый газопровод от д. Лопухинка – до д. Муховицы и д. Заостровье Ломоносовского района Ленинградской области, расположенного в Лопухинском сельском поселении Ломоносовского района Ленинградской области, протяженностью 18,1 км.

В ходе археологического обследования исследуемой местности был произведен визуальный осмотр территории на предмет наличия объектов археологического наследия, выполнены: фотофиксация общих видов участка обследования: 19 археологических шурфов размерами каждый 1x1 м. Глубина исследованных шурфов составила от 0,20 м до 0,7 м. В заполнении шурфов археологический материал не зафиксирован, культурные отложения, комплексы и археологические материалы, отвечающие признакам объекта культурного наследия, выявлены не были.

Обследованием установлено, что на западной окраине дер. Муховицы находится курганно-жальничный могильник Муховицы, территория которого частично попадает в границы участка проектирования.

Вывод:

Экспертом сделан вывод о невозможности (**отрицательное заключение**) проведения земляных, строительных, мелиоративных и (или) хозяйственных работ, предусмотренных статьей 25 Лесного кодекса Российской Федерации работ по использованию лесов и иных работ на земельном участке, предназначенном для проектирования и строительства объекта: «Межпоселковый газопровод от д. Лопухинка – до д. Муховицы и д. Заостровье Ломоносовского района Ленинградской области», ввиду наличия на данном земельном участке объекта культурного (археологического) наследия (курганно-жальничный могильник Муховицы).


27 октября 2023 г.

В.Ю.Соболев

Документ подписан усиленной квалифицированной цифровой подписью в соответствии с п. 22 Положения о Государственной историко-культурной экспертизе, утвержденного постановлением Правительства от 15 июля 2009 г. № 569.

Перечень приложений к заключению экспертизы:

Приложение 1. Библиографические, картографические и архивные источники;

Приложение 2. Альбом иллюстраций.

Приложение 3. Копия разрешительной документации на право проведения археологических работ; Копии документов об аттестации государственного эксперта; Сведения о квалификации трудовых ресурсов.

Приложение 4. Копия технического задания к договору №22-10/17-5 от 17.10.2022 г.

Приложение 5. Копии документов, предоставленных заказчиком.

ПРИЛОЖЕНИЕ № 1

к Акту по результатам государственной историко-культурной экспертизы земельного участка, предназначенного для проектирования и строительства объекта: «ММежпоселковый газопровод от д. Лопухинка – до д. Муховицы и д. Заостровье Ломоносовского района Ленинградской области», подлежащего воздействию земляных, строительных, мелиоративных, хозяйственных и (или) иных работ, предусмотренных статьей 25 Лесного кодекса РФ работ по использованию лесов (за исключением работ, указанных в пунктах 3, 4 и 7 части 1 статьи 25 Лесного кодекса РФ) и иных работ, в случае если федеральный орган охраны объектов культурного наследия и орган охраны объектов культурного наследия субъекта РФ не имеет данных об отсутствии на указанном земельном участке объектов археологического наследия, включенных в реестр, и выявленных объектов археологического наследия (пп. «д» п. 11 (1) Положения о Государственной историко-культурной экспертизе, утвержденного Постановлением Правительства РФ от 15 июля 2009 года № 569)

**БИБЛИОГРАФИЧЕСКИЕ, КАРТОГРАФИЧЕСКИЕ И
АРХИВНЫЕ ИСТОЧНИКИ**

ЛИТЕРАТУРА И АРХИВНЫЕ ИСТОЧНИКИ

Bagrow L., Köhlin H. Maps of the Neva river and adjacent areas in Swedish archives. Malmö, 1953.

Jordeböcker öfver Ingermanland: Писцовые книги Ижорской земли. Том I: годы 1618–1623. СПб., 1859. С. IV–VI.

Tallgren A.M. The Prehistory of Ingria // ESA. 1938. XII; Белогубцева Н.И., Килуновская М.Е., Семенов Вл.А. Могила Георгия Георгиевича Мекленбург-Стрелицкого в Ораниенбауме // Древние культуры Центральной Азии и Санкт-Петербург. Мат-лы Всеросс. науч. конф., посвященной 70-летию со дня рождения А.Д. Грача. Дек. 1998. СПб.: Культ-информ-пресс, 1998;

Гадзяцкий С.С. Вотская и Ижорская земли Новгородского государства // Исторические записки. 1940. Т. 6;

Генрих Латвийский. Хроника Ливонии. М.-Л., 1938; Герасимов Д.В., Крийска А., Холкина М.А. Археологические исследования 2012 г. на Кудрукюльской палеокосе в Нарвско-Лужском междуречье // Радловский сборник. Научные исследования и музейные проекты МАЭ РАН в 2012 г. СПб., 2013;

Гневушев А. М. Отрывок из писцовой книги Вотской пятины, второй половины 1504–1505 гг., содержащий в себе описание дворцовых земель этой пятины. Киев, 1908;

Добровольский И.Г., Дубов И.В., Кузьменко Ю.К. Граффити на восточных монетах: Древняя Русь и сопредельные страны. Л.: Изд-во ЛГУ, 1991;

Долуханов П.М. История Балтики. Л., 1969; Квасов Д.Д. Позднечетвертичная история крупных озер и внутренних морей Восточной Европы. Л., 1975;

Кеппен П.И. Хронологический указатель для истории инородцев Европейской России. СПб., 1861;

Кирпичников А.Н. Каменные крепости Новгородской земли. Л., 1984; Колчин Б.А. Обработка железа в Московском государстве в XVI в. // МИА № 12. М.-Л., 1949;

Конькова О.И. Археологические находки на западе Ленинградской области и проблема происхождения ижоры // Археологическое наследие Санкт-Петербурга. Вып. 2: Древности Ижорской земли. СПб., 2008;

Конькова О.И. Ижора. Очерки истории и культуры. СПб.: МАЭ РАН, 2009;

Куза А.В. Новгородская земля // Древнерусские княжества X–XIII вв. М.: Наука, 1975;

Лапшин В.А. Археологическая карта Ленинградской области. Часть 1: Западные районы. – Л.: ЛО ВООПИК, 1990;

Лебедев Г.С. Эпоха викингов в Северной Европе и на Руси. СПб.: Евразия, 2005;

Лесман Ю.М. Хронологическая периодизация курганов Ижорского плато // Северная Русь и ее соседи в эпоху раннего средневековья. Межвузовский сборник. Л., 1982. С. 65-74.

Марков К.К. Поздне- и послеледниковая история окрестностей Ленинграда на фоне поздне- и послеледниковой истории Балтики // Труды Комиссии по изучению четвертичного периода. Т. 4. Вып. 1. М.-Л., 1934;

Михайлова Е.Р. Древности второй половины I тыс. вокруг Финского залива: к предыстории Пути из Варяг в Греки // Новгородский исторический сборник. № 16 (26). Вел. Новгород, 2016;

Михайлова Е.Р. Древности Западной Ингрии I тыс. н.э.: Новые материалы // Археологические вести. Вып. 21 / Гл. ред. Е.Н. Носов. СПб.: Дмитрий Буланин, 2015;

Моора Х.А., Моора А.Х. Из этнической истории води и ижоры // Slaavi-läänemeresoome suhete ajaloost. Из истории славяно-прибалтийско-финских отношений. Тл.: Ээсти раамат, 1965;

Насонов А.Н. «Русская земля» и образование территории Древнерусского государства. Историко-географическое исследование. М., 1951;

Неволин К.А. О пятинах и погостах новгородских в XVI веке. – СПб., 1853;
Овсянников О.В. Копорье: Историко-архитектурный очерк. Л., 1976;

Очерки исторической географии. Северо-Запад России. Славяне и финны / Под ред. А.С. Герда и Г.С. Лебедева. СПб., 2001;

Писцовая книга Водской пятины 1540 г. / Под ред. А.М. Гневушева. Новгород, 1917;

Плоткин К.М. Правовые основы охраны археологического наследия Санкт-Петербурга //

Бюллетень Института истории материальной культуры РАН. № 5: Охранная археология. СПб.: ООО «Невская Книжная типография», 2015;

Рябинин Е.А. Водская земля Великого Новгорода (результаты археологических исследований 1971–1991 гг.). СПб., 2001.

Рябинин Е.А. Финно-угорские племена в составе Древней Руси: к истории славяно-финских этнокультурных связей. (Историко-археологические очерки). СПб., 1997;

Спиридонов М.А., Рябчук Д.В., Орвику К.К., Сухачева Л.Л., Нестерова Е.Н., Жамойда В.А. Изменение береговой зоны восточной части Финского залива под воздействием природных и антропогенных факторов // Региональная геология и металлогения. 2010. № 41. С. 107-118.

Спицын А.А. Курганы Санкт-Петербургской губернии в раскопках Л.К. Ивановского (Материалы по археологии России. № 20). СПб., 1896;

Шаскольский И.П. Проблемы этногенеза прибалтийско-финских племен Юго-Восточной Прибалтики в свете данных современной науки // Финно-угры и славяне. Л., 1979.

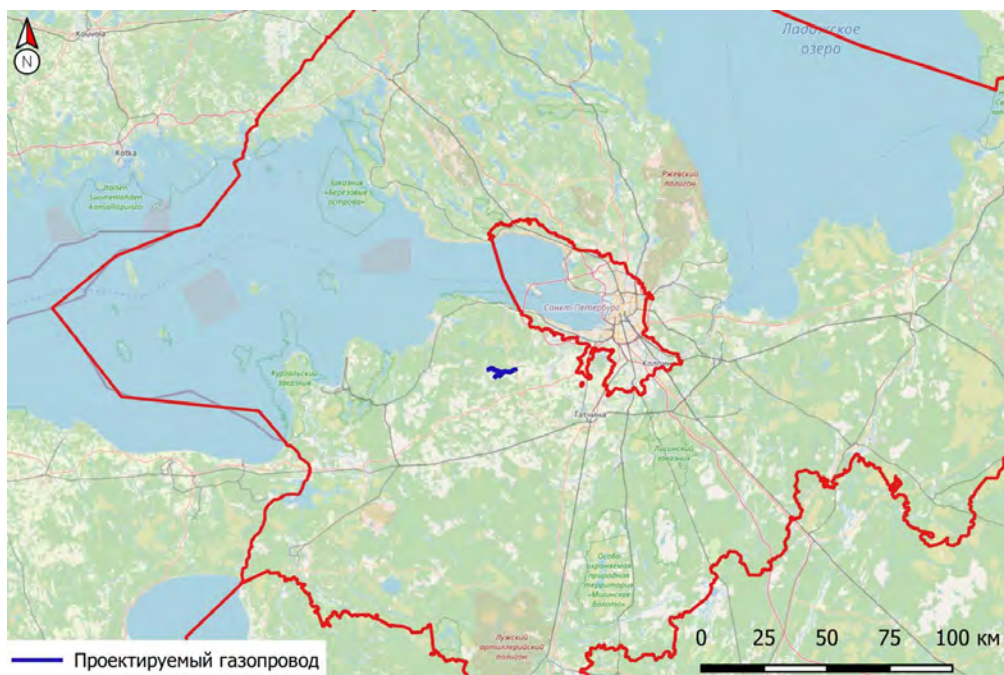
Интернет-ресурсы:

<http://etomesto.ru>

<http://culture.lenobl.ru/departament>.

к Акту по результатам государственной историко-культурной экспертизы земельного участка, предназначенного для проектирования и строительства объекта: «Межпоселковый газопровод от д. Лопухинка – до д. Муховицы и д. Заостровье Ломоносовского района Ленинградской области», подлежащего воздействию земляных, строительных, мелиоративных, хозяйственных и (или) иных работ, предусмотренных статьей 25 Лесного кодекса РФ работ по использованию лесов (за исключением работ, указанных в пунктах 3, 4 и 7 части 1 статьи 25 Лесного кодекса РФ) и иных работ, в случае если федеральный орган охраны объектов культурного наследия и орган охраны объектов культурного наследия субъекта РФ не имеет данных об отсутствии на указанном земельном участке объектов археологического наследия, включенных в реестр, и выявленных объектов археологического наследия (пп. «д» п. 11 (1) Положения о Государственной историко-культурной экспертизе, утвержденного Постановлением Правительства РФ от 15 июля 2009 года № 569)

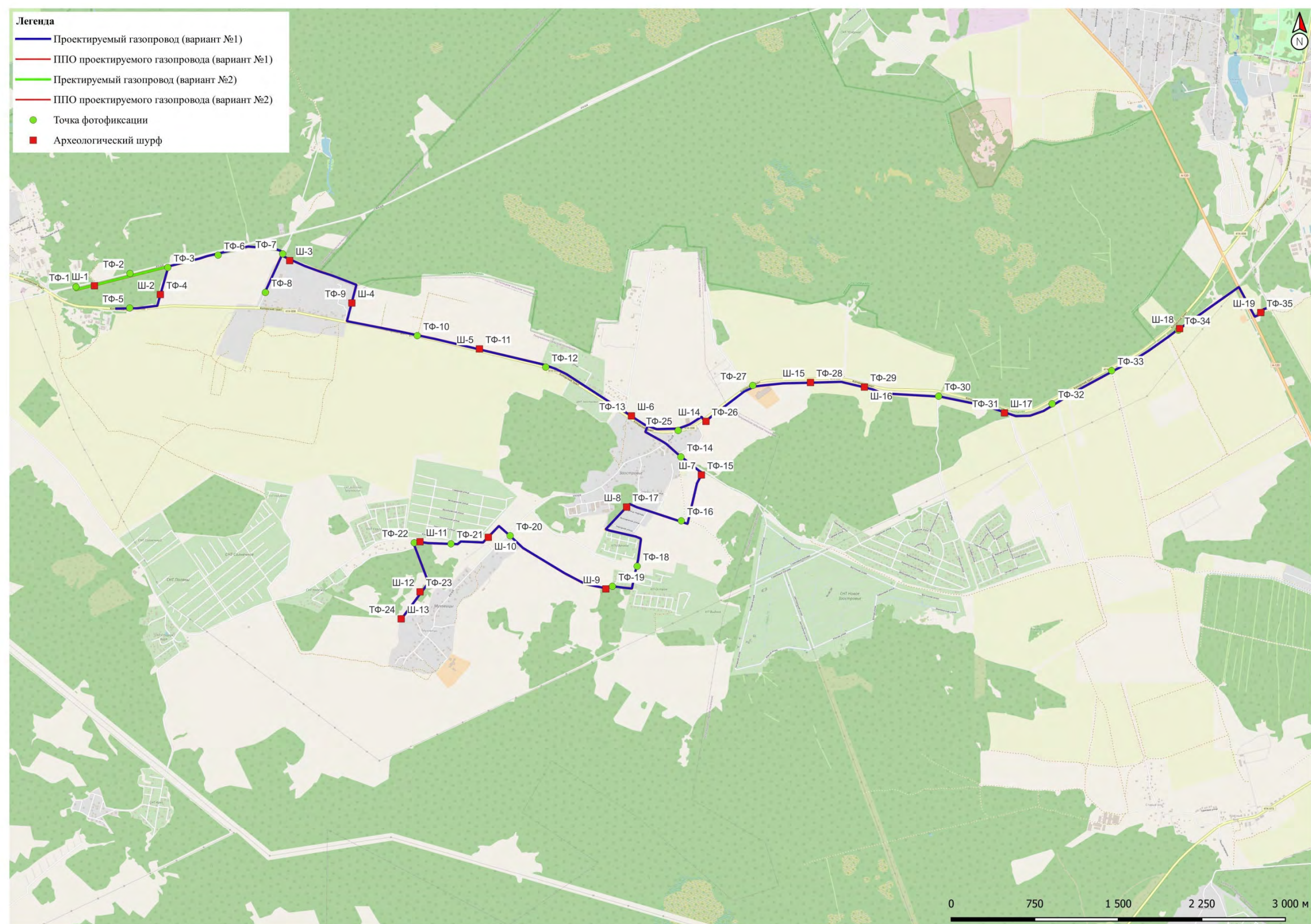
АЛЬБОМ ИЛЛЮСТРАЦИЙ



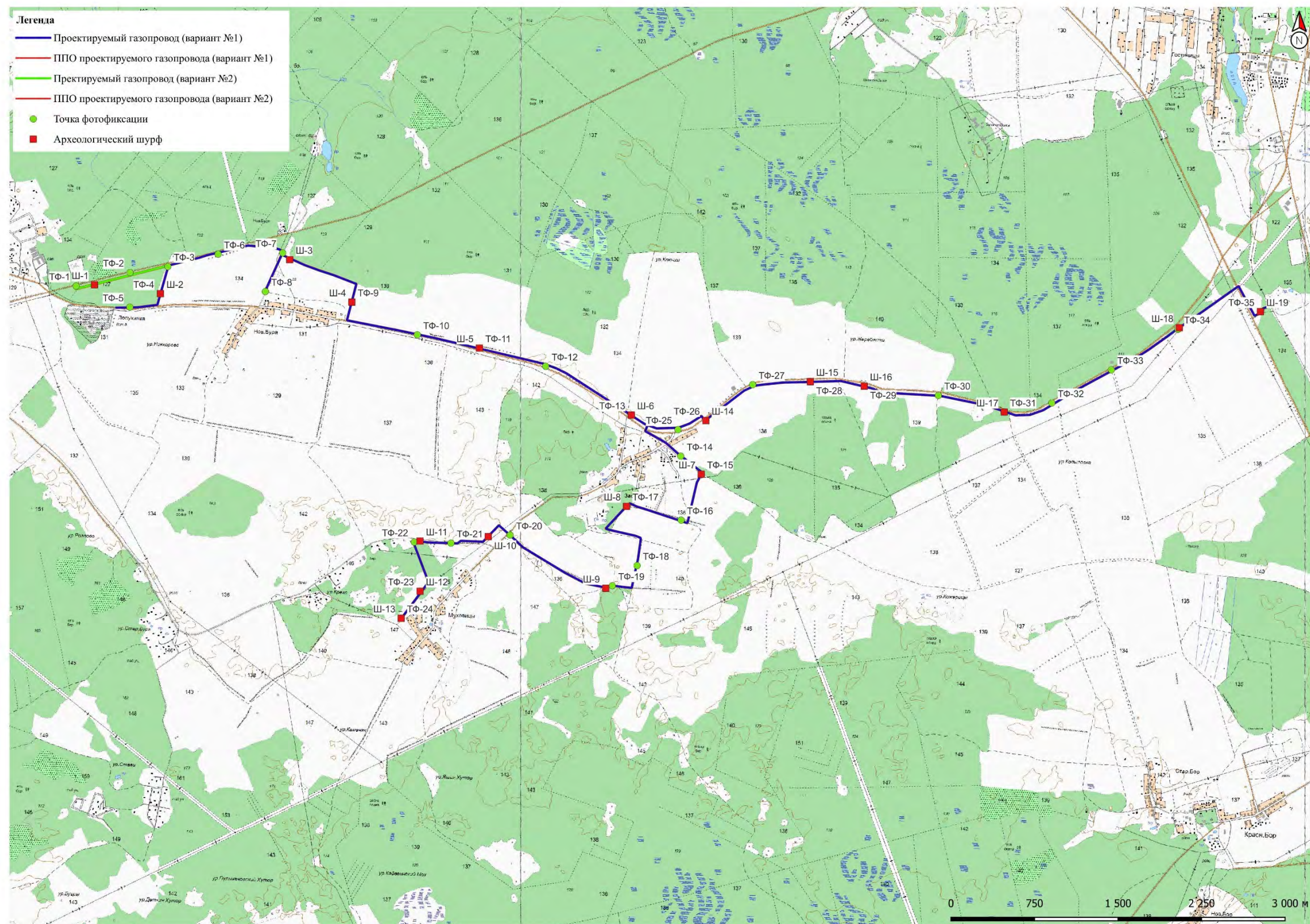
Илл. 1. Месторасположение участка обследования на карте Ленинградской области (<https://www.openstreetmap.ru> 2023 г.).



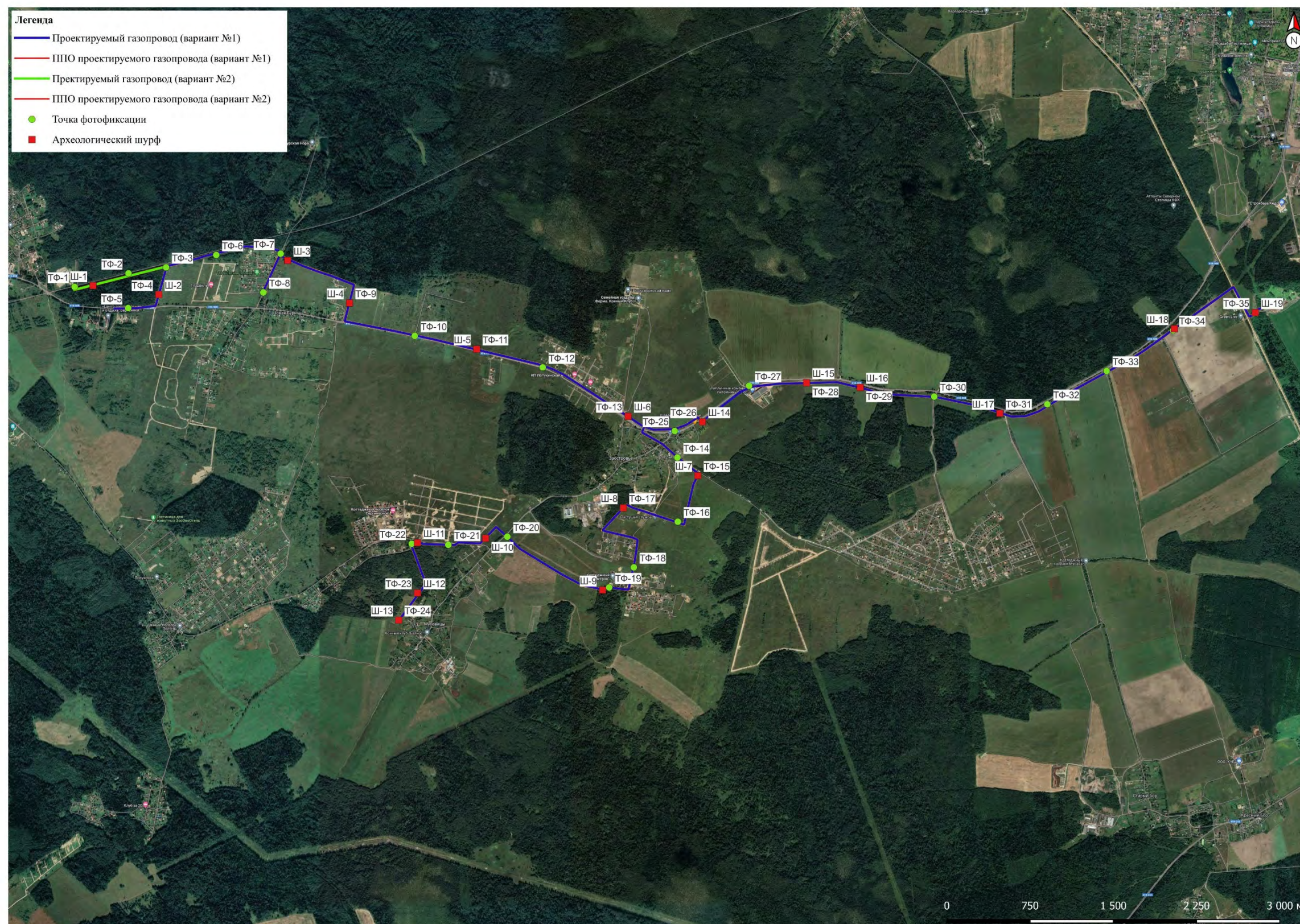
Илл. 2. Месторасположение участка обследования в Ломоносовском районе Ленинградской области (<https://www.openstreetmap.ru> 2023 г.).



Илл. 3. Ленинградская обл., Ломоносовский район, Лопухинское и Гостилицкое сельские поселения – 2023 г. Общая схема месторасположения археологических шурфов и точек фиксации на карте (<https://www.openstreetmap.ru> 2023 г.).



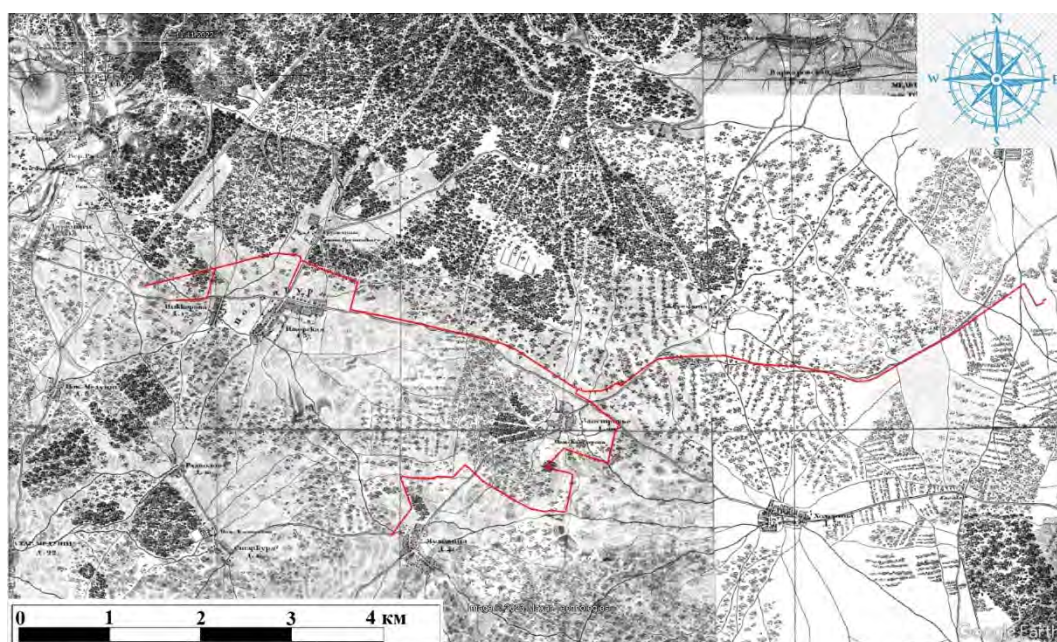
Илл. 4. Ленинградская обл., Ломоносовский район, Лопухинское и Гостилицкое сельские поселения – 2023 г. Общая схема месторасположения археологических шурфов и точек фиксации на топографической карте (http://retromap.ru/Карты_ГГЦ_2023_г.).



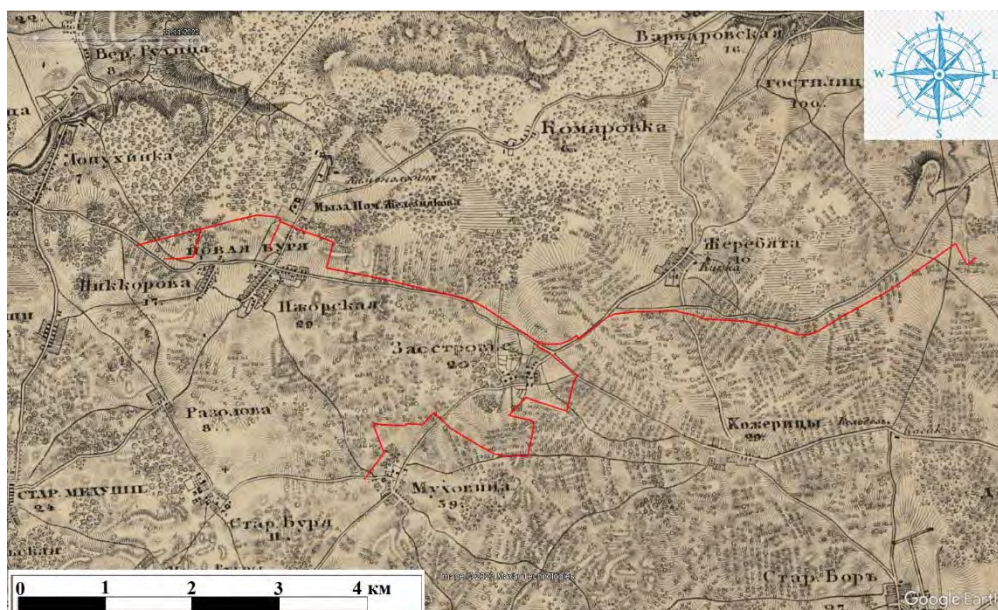
Илл. 5. Ленинградская обл., Ломоносовский район, Лопухинское и Гостилицкое сельские поселения – 2023 г. Общая схема месторасположения археологических шурфов и точек фиксации на космоснимке (<https://www.google.com/earth>) (дата съемки: 24.05.2022 г.)



Илл. 8. Ленинградская обл., Ломоносовский район, Лопухинское и Гостилицкое сельские поселения – 2023 г. Схема участка обследования на семитопографической карте окружности С.Петербурга и Карельского перешейка. 1810 г. (http://www.etomesto.ru/map-peterburg_semitopograph).

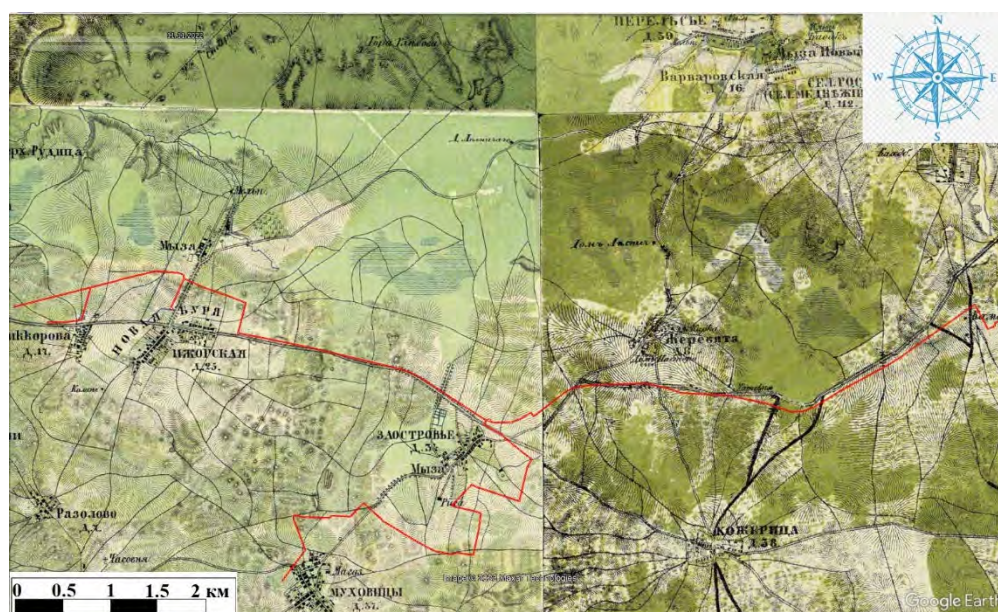


Илл. 9. Ленинградская обл., Ломоносовский район, Лопухинское и Гостилицкое сельские поселения – 2023 г. Схема участка обследования на топографической карте окрестностей Санкт-Петербурга. Шуберт. 1810 г. (http://www.etomesto.ru/map-peterburg_schubert-guberniya).



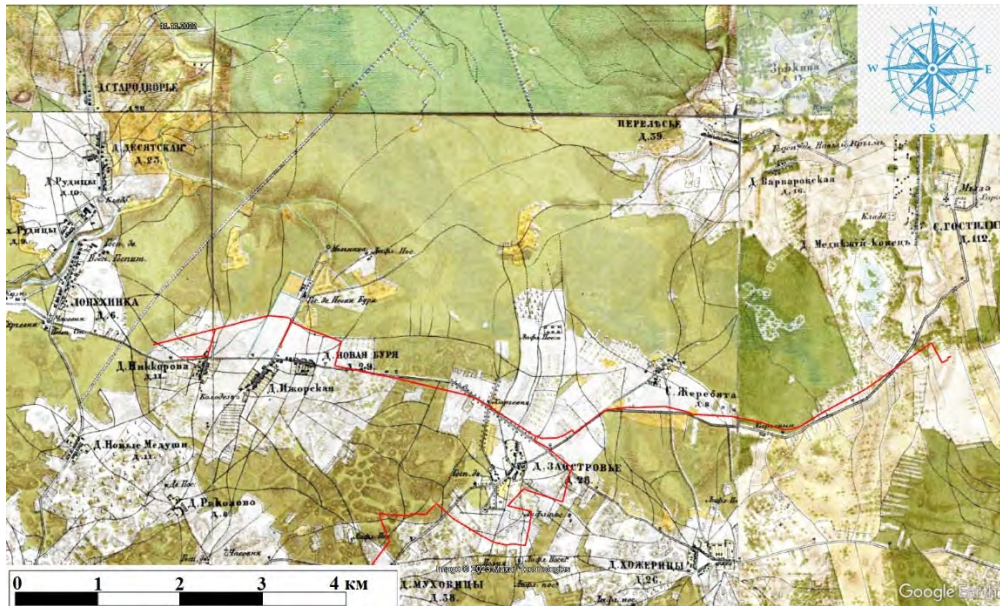
Илл. 10. Ленинградская обл., Ломоносовский район, Лопухинское и Гостилицкое сельские поселения – 2023 г. Схема участка обследования на семитопографической карте окрестностей Ст.-Петербурга. 1843 г.

(http://www.etomesto.ru/map-peterburg_semitopo-spb-1843).

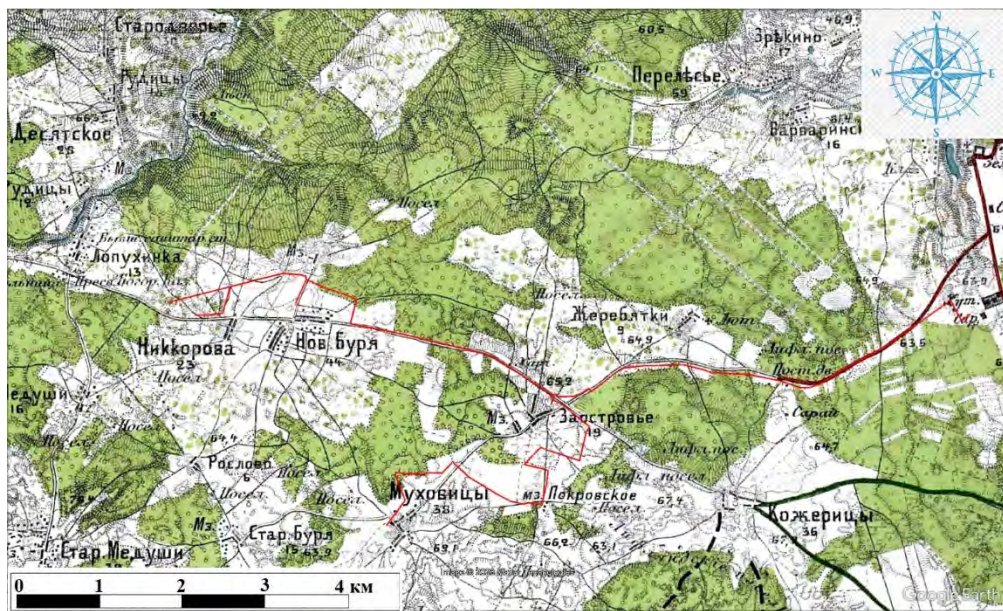


Илл. 11. Ленинградская обл., Ломоносовский район, Лопухинское и Гостилицкое сельские поселения – 2023 г. Схема участка обследования на военно-топографической карте С.-Петербургской и Выборгской губерний. 1868 г.

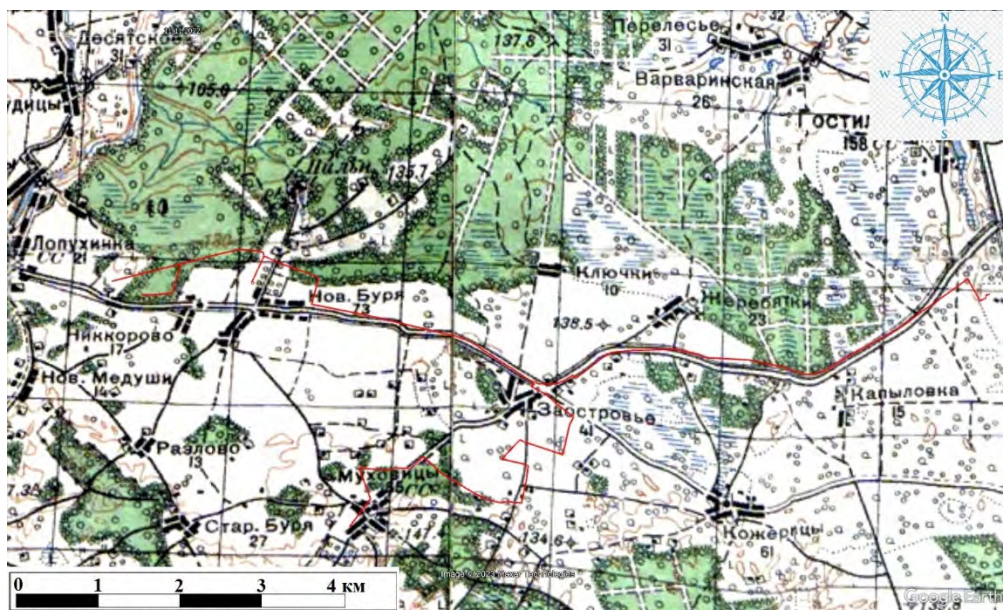
(http://www.etomesto.ru/map-peterburg_verstovka).



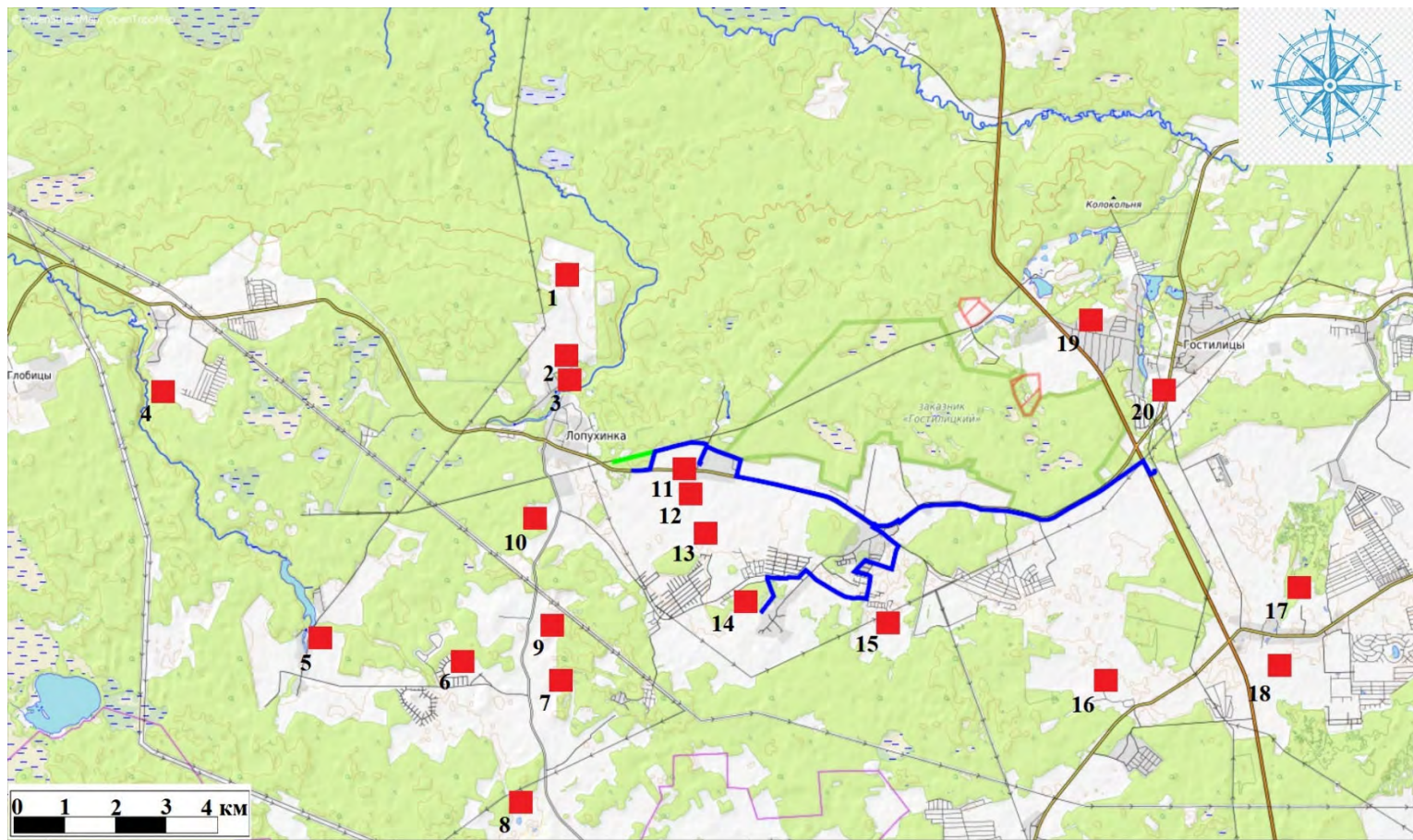
Илл. 12. Ленинградская обл., Ломоносовский район, Лопухинское и Гостилицкое сельские поселения – 2023 г. Схема участка обследования на военно-топографической карте С.-Петербургской губернии. 1890 г. (http://www.etomesto.ru/map-peterburg_1versta).



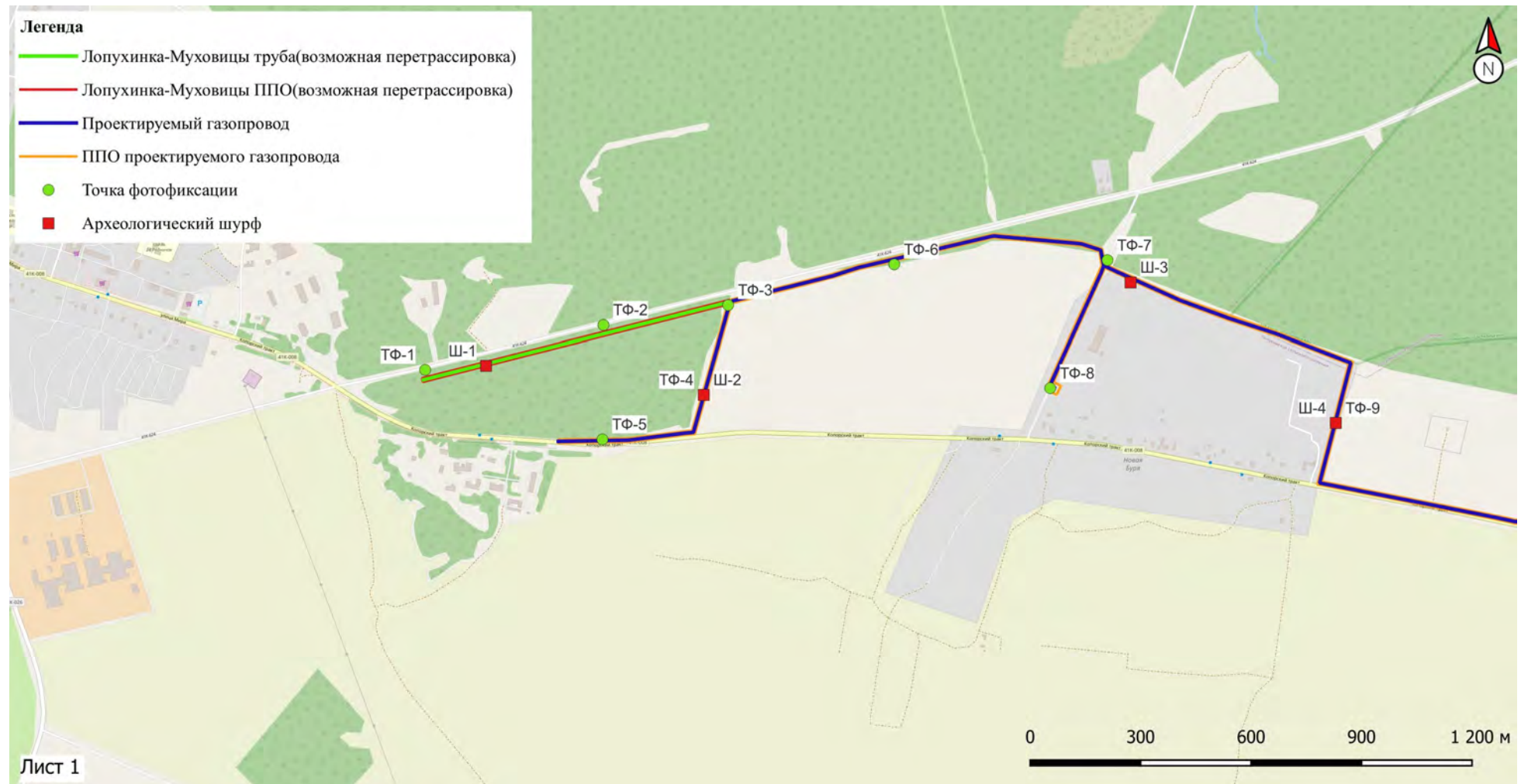
Илл. 13. Ленинградская обл., Ломоносовский район, Лопухинское и Гостилицкое сельские поселения – 2023 г. Схема участка обследования на карте центра Санкт-Петербургской губернии. Район маневров. 2-х верстовка. 1913 г. (http://www.etomesto.ru/map-peterburg_1913).



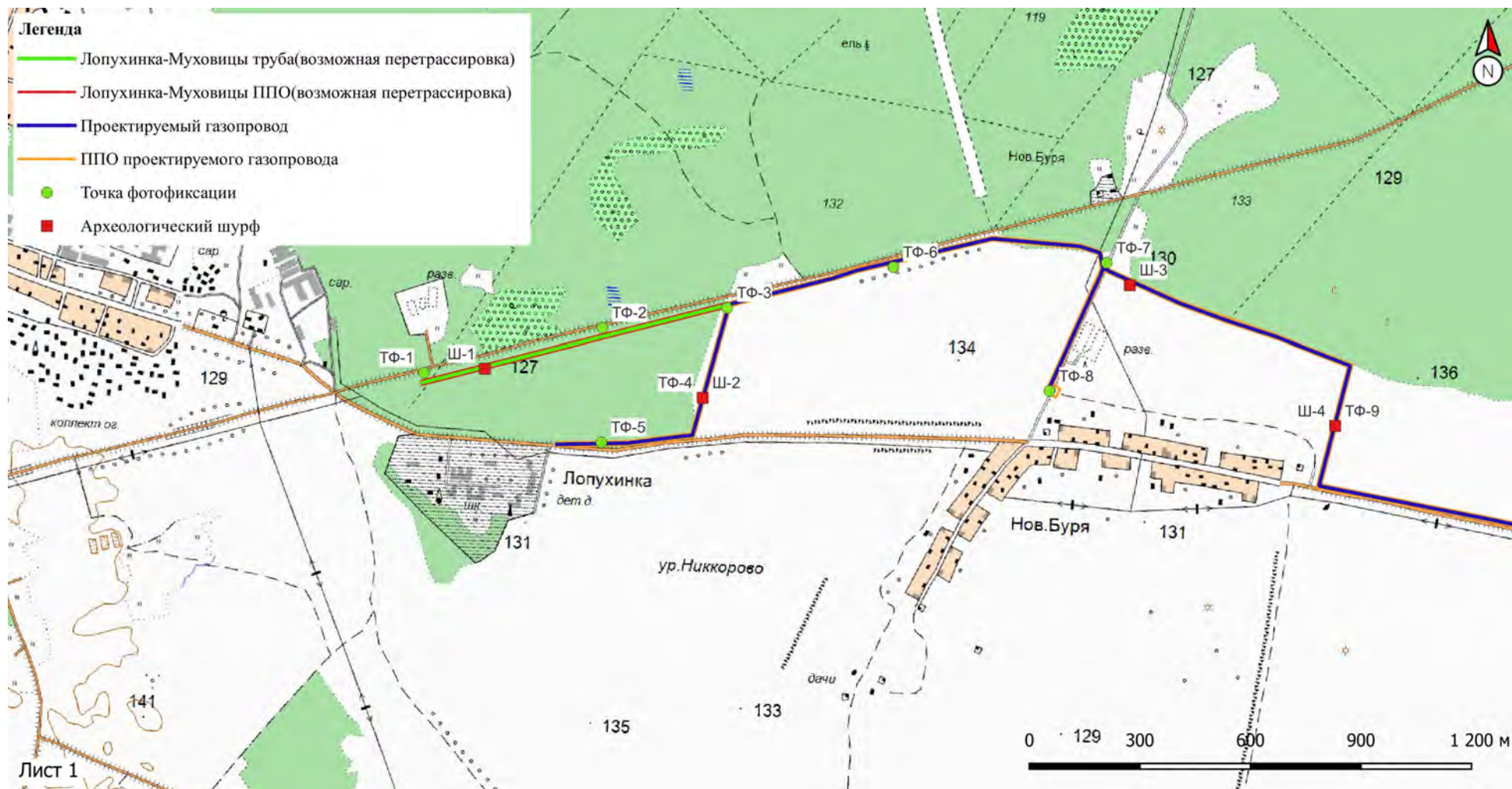
Илл. 14. Ленинградская обл., Ломоносовский район, Лопухинское и Гостилицкое сельские поселения – 2023 г. Схема участка обследования на карте РККА Ленинградской области, километровка. 1941 г. (http://www.etomesto.ru/map-peterburg_1941).



Илл. 15. Ленинградская обл., Ломоносовский район, Лопухинское и Гостилицкое сельские поселения – 2023 г. Схема взаимного расположения участка обследования и ближайших известных ОКН (<https://www.openstreetmap.ru> 2023 г.): 1- железодельный центр Стародворье; 2- курган Верхние Рудицы -1; 3- грунтовый могильник Верхние Рудицы-2; 4- городище Воронино-1; 5- курганная группа Савольщина; 6- курган Никольская; 7- курганная группа Старые Медуши-2; 8- курганная группа Слепино; 9- курганная группа Старые Медуши-1; 10- курганная группа Новые Медуши; 11- курганная группа Новая Буря-1; 12- клад Новая Буря-3; 13- жальничный могильник Новая Буря-2; 14- курганно-жальничный могильник Муховицы; 15- курганно-жальничный могильник Кожежицы; 16- курганно-жальничный могильник Старый (Большой) Бор; 17- курганная группа Дятлицы-2; 18- курганная группа Дятлицы-1; 19 – курганная группа Гостилицы-1; 20- курганная группа Гостлицы-2.

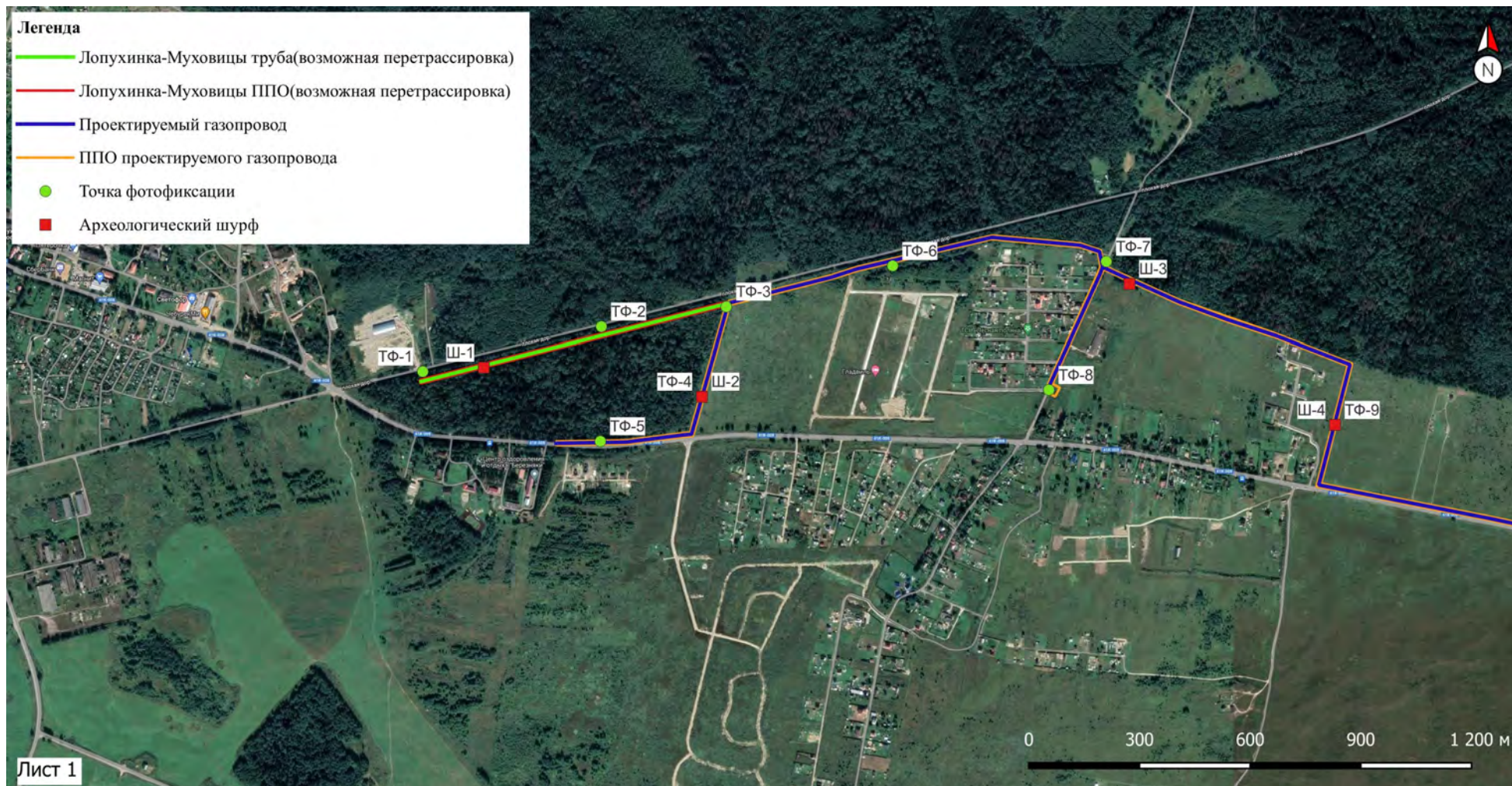


Илл. 16. Ленинградская обл., Ломоносовский район, Лопухинское и Гостилицкое сельские поселения – 2023 г. Схема части участка обследования с нанесенными точками фиксации и археологическими шурфами на карте. Л. 1. (<https://www.openstreetmap.ru> 2023 г.).



Илл. 17. Ленинградская обл., Ломоносовский район, Лопухинское и Гостилицкое сельские поселения – 2023 г. Схема части участка обследования с нанесенными точками фиксации и археологическими шурфами на топографической карте. Л. 1.

(http://retromap.ru/Карты_ГГЦ 2023 г.).



Илл. 18. Ленинградская обл., Ломоносовский район, Лопухинское и Гостилицкое сельские поселения – 2023 г. Схема части участка обследования с нанесенными точками фиксации и археологическими шурфами на космоснимке. Л. 1. (<https://www.google.com/earth>) (дата съемки: 24.05.2022 г.).



Илл. 19. Ленинградская обл., Ломоносовский район, Лопухинское и Гостилицкое сельские поселения – 2023 г. Точка фотофиксации №1.
Вид с З-ЮЗ.



Илл. 20. Ленинградская обл., Ломоносовский район, Лопухинское и Гостилицкое сельские поселения – 2023 г. Шурф №1.
Местоположение. Вид с Ю.



Илл. 21. Ленинградская обл., Ломоносовский район, Лопухинское и Гостилицкое сельские поселения – 2023 г. Шурф №1. Материк. Вид с Ю.



Илл. 22. Ленинградская обл., Ломоносовский район, Лопухинское и Гостилицкое сельские поселения – 2023 г. Шурф №1. Северный профиль. Вид с Ю.



Илл. 23. Ленинградская обл., Ломоносовский район, Лопухинское и Гостилицкое сельские поселения – 2023 г. Шурф №1. Засыпка.
Вид с Ю.



Илл. 24. Ленинградская обл., Ломоносовский район, Лопухинское и Гостилицкое сельские поселения – 2023 г. Точка фотофиксации №2.
Вид с З-ЮЗ.



Илл. 25. Ленинградская обл., Ломоносовский район, Лопухинское и Гостилицкое сельские поселения – 2023 г. Точка фотофиксации №2.
Вид с В-СВ.



Илл. 26. Ленинградская обл., Ломоносовский район, Лопухинское и Гостилицкое сельские поселения – 2023 г. Точка фотофиксации №3.
Вид с ЮЗ.



Илл. 27. Ленинградская обл., Ломоносовский район, Лопухинское и Гостилицкое сельские поселения – 2023 г. Точка фотофиксации №3.
Вид с С-СВ.



Илл. 28. Ленинградская обл., Ломоносовский район, Лопухинское и Гостилицкое сельские поселения – 2023 г. Точка фотофиксации №3.
Вид с В-СВ.



Илл. 29. Ленинградская обл., Ломоносовский район, Лопухинское и Гостилицкое сельские поселения – 2023 г. Точка фотофиксации №4. Вид с Ю-ЮЗ.



Илл. 30. Ленинградская обл., Ломоносовский район, Лопухинское и Гостилицкое сельские поселения – 2023 г. Точка фотофиксации №4. Вид с С-СВ.



Илл. 31. Ленинградская обл., Ломоносовский район, Лопухинское и Гостилицкое сельские поселения – 2023 г. Шурф №2.
Местоположение. Вид с Ю.



Илл. 32. Ленинградская обл., Ломоносовский район, Лопухинское и Гостилицкое сельские поселения – 2023 г. Шурф №2.
Местоположение. Вид с Ю.




Илл. 33. Ленинградская обл., Ломоносовский район, Лопухинское и Гостилицкое сельские поселения – 2023 г. Шурф №2. Северный профиль. Вид с Ю.



Илл. 34. Ленинградская обл., Ломоносовский район, Лопухинское и Гостилицкое сельские поселения – 2023 г. Шурф №2. Засыпка. Вид с Ю.



Илл. 35. Ленинградская обл., Ломоносовский район, Лопухинское и Гостилицкое сельские поселения – 2023 г. Точка фотофиксации №5.
Вид с З.



Илл. 36. Ленинградская обл., Ломоносовский район, Лопухинское и Гостилицкое сельские поселения – 2023 г. Точка фотофиксации №5.
Вид с В.



Илл. 37. Ленинградская обл., Ломоносовский район, Лопухинское и Гостилицкое сельские поселения – 2023 г. Точка фотофиксации №6.
Вид с СВ.



Илл. 38. Ленинградская обл., Ломоносовский район, Лопухинское и Гостилицкое сельские поселения – 2023 г. Точка фотофиксации №6.
Вид с ЮЗ.



Илл. 39. Ленинградская обл., Ломоносовский район, Лопухинское и Гостилицкое сельские поселения – 2023 г. Точка фотофиксации №7.
Вид с СЗ.



Илл. 40. Ленинградская обл., Ломоносовский район, Лопухинское и Гостилицкое сельские поселения – 2023 г. Точка фотофиксации №7.
Вид с СВ.



Илл. 41. Ленинградская обл., Ломоносовский район, Лопухинское и Гостилицкое сельские поселения – 2023 г. Точка фотофиксации №7.
Вид с ЮВ.



Илл. 42. Ленинградская обл., Ломоносовский район, Лопухинское и Гостилицкое сельские поселения – 2023 г. Точка фотофиксации №8.
Вид с ЮЗ.



Илл. 43. Ленинградская обл., Ломоносовский район, Лопухинское и Гостилицкое сельские поселения – 2023 г. Шурф №3. Местоположение. Вид с Ю.



Илл. 44. Ленинградская обл., Ломоносовский район, Лопухинское и Гостилицкое сельские поселения – 2023 г. Шурф №3. Материк. Вид с Ю.



Илл. 45. Ленинградская обл., Ломоносовский район, Лопухинское и Гостилицкое сельские поселения – 2023 г. Шурф №3. Северный профиль. Вид с Ю.



Илл. 46. Ленинградская обл., Ломоносовский район, Лопухинское и Гостилицкое сельские поселения – 2023 г. Шурф №3. Засыпка. Вид с Ю.



Илл. 47. Ленинградская обл., Ломоносовский район, Лопухинское и Гостилицкое сельские поселения – 2023 г. Точка фотофиксации №9.
Вид с Ю-ЮЗ.



Илл. 48. Ленинградская обл., Ломоносовский район, Лопухинское и Гостилицкое сельские поселения – 2023 г. Точка фотофиксации №9.
Вид с С-СВ.



Илл. 49. Ленинградская обл., Ломоносовский район, Лопухинское и Гостилицкое сельские поселения – 2023 г. Шурф №4. Местоположение. Вид с Ю.



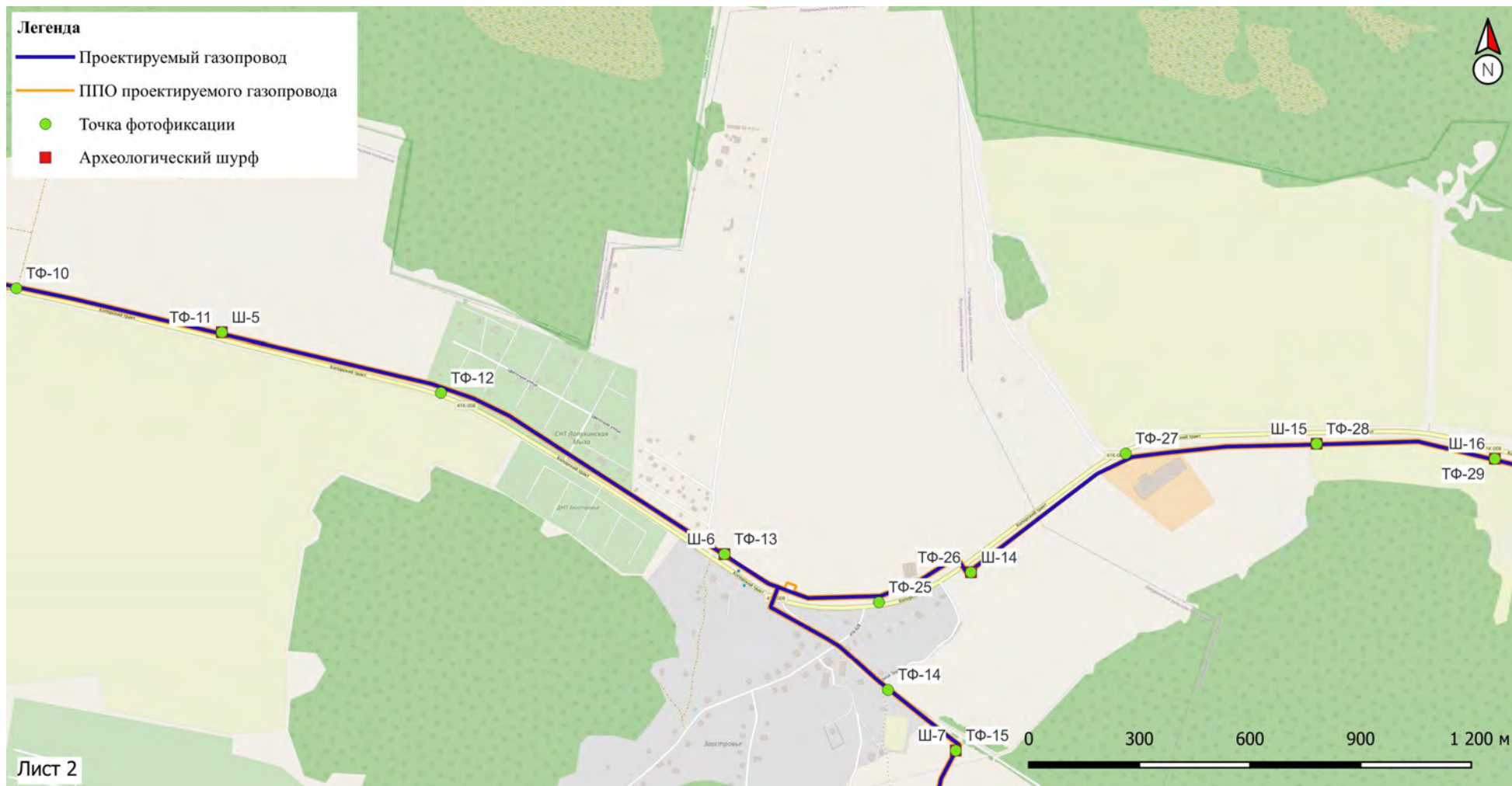
Илл. 50. Ленинградская обл., Ломоносовский район, Лопухинское и Гостилицкое сельские поселения – 2023 г. Шурф №4. Материк. Вид с Ю.



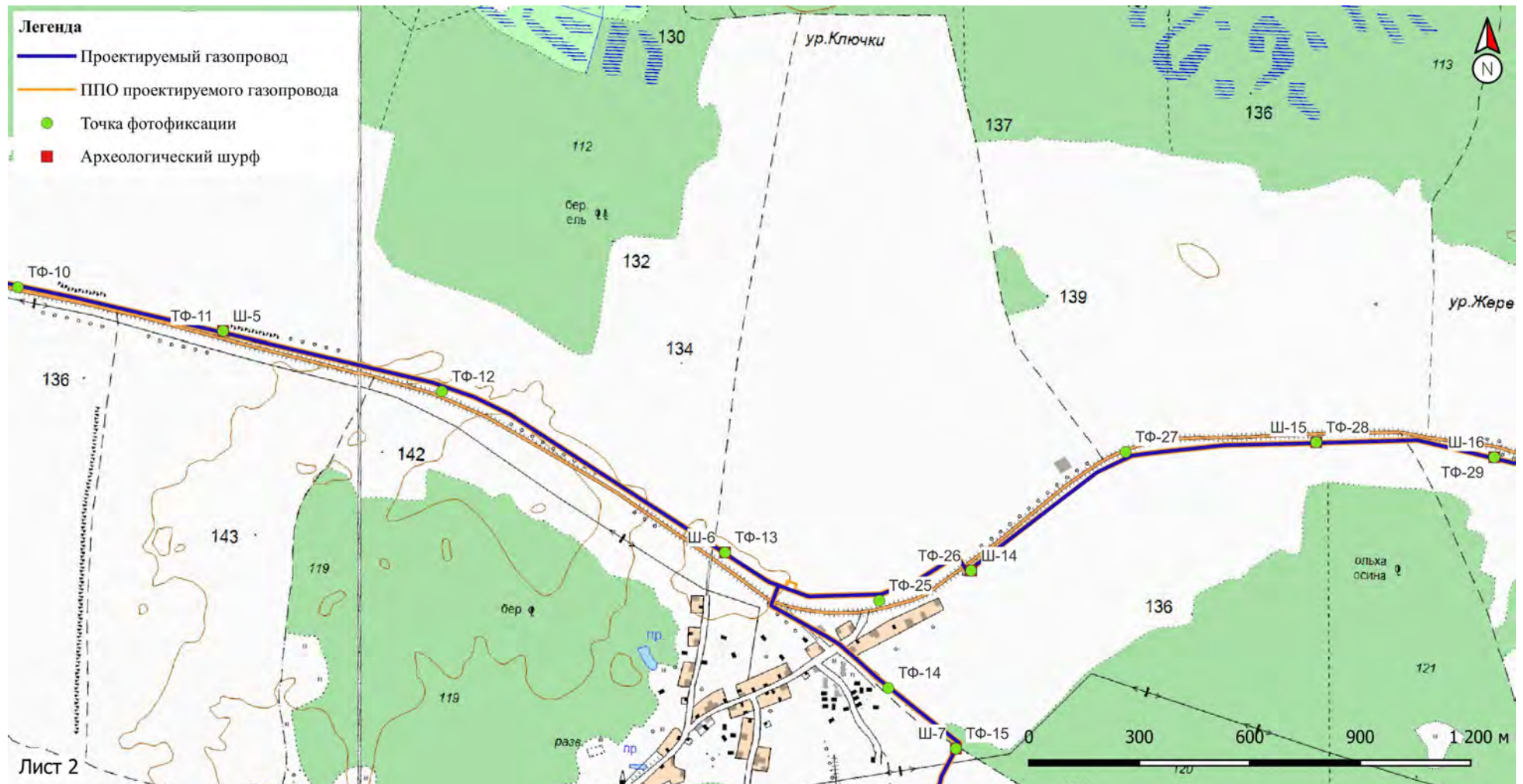
Илл. 51. Ленинградская обл., Ломоносовский район, Лопухинское и Гостилицкое сельские поселения – 2023 г. Шурф №4. Северный профиль. Вид с Ю.



Илл. 52. Ленинградская обл., Ломоносовский район, Лопухинское и Гостилицкое сельские поселения – 2023 г. Шурф №4. Засыпка. Вид с Ю.



Илл. 53. Ленинградская обл., Ломоносовский район, Лопухинское и Гостилицкое сельские поселения – 2023 г. Схема части участка обследования с нанесенными точками фиксации и археологическими шурфами на карте. Л. 2. (<https://www.openstreetmap.ru> 2023 г.).



Илл. 54. Ленинградская обл., Ломоносовский район, Лопухинское и Гостилицкое сельские поселения – 2023 г. Схема части участка обследования с нанесенными точками фиксации и археологическими шурфами на топографической карте. Л. 2.

(http://retromap.ru/Карты_ГГЦ_2023_г.)



Илл. 55. Ленинградская обл., Ломоносовский район, Лопухинское и Гостилицкое сельские поселения – 2023 г. Схема части участка обследования с нанесенными точками фиксации и археологическими шурфами на космоснимке. Л. 2. (<https://www.google.com/earth>) (дата съемки: 24.05.2022 г.).



Илл. 56. Ленинградская обл., Ломоносовский район, Лопухинское и Гостилицкое сельские поселения – 2023 г. Точка фотофиксации №10.
Вид с СЗ.



Илл. 57. Ленинградская обл., Ломоносовский район, Лопухинское и Гостилицкое сельские поселения – 2023 г. Точка фотофиксации №10.
Вид с ЮВ.



Илл. 58. Ленинградская обл., Ломоносовский район, Лопухинское и Гостилицкое сельские поселения – 2023 г. Точка фотофиксации №11.
Вид с СЗ.



Илл. 59. Ленинградская обл., Ломоносовский район, Лопухинское и Гостилицкое сельские поселения – 2023 г. Точка фотофиксации №11.
Вид с ЮВ.



Илл. 60. Ленинградская обл., Ломоносовский район, Лопухинское и Гостилицкое сельские поселения – 2023 г. Шурф №5. Местоположение. Вид с Ю.



Илл. 61. Ленинградская обл., Ломоносовский район, Лопухинское и Гостилицкое сельские поселения – 2023 г. Шурф №5. Материк. Вид с Ю.



Илл. 62. Ленинградская обл., Ломоносовский район, Лопухинское и Гостилицкое сельские поселения – 2023 г. Шурф №5. Северный профиль. Вид с Ю.



Илл. 63. Ленинградская обл., Ломоносовский район, Лопухинское и Гостилицкое сельские поселения – 2023 г. Шурф №5. Засыпка. Вид с Ю.



Илл. 64. Ленинградская обл., Ломоносовский район, Лопухинское и Гостилицкое сельские поселения – 2023 г. Точка фотофиксации №12.
Вид с ЮВ.



Илл. 65. Ленинградская обл., Ломоносовский район, Лопухинское и Гостилицкое сельские поселения – 2023 г. Точка фотофиксации №12.
Вид с З-СЗ.



Илл. 66. Ленинградская обл., Ломоносовский район, Лопухинское и Гостилицкое сельские поселения – 2023 г. Точка фотофиксации №13.
Вид с СЗ.



Илл. 67. Ленинградская обл., Ломоносовский район, Лопухинское и Гостилицкое сельские поселения – 2023 г. Точка фотофиксации №13.
Вид с ЮВ.



Илл. 68. Ленинградская обл., Ломоносовский район, Лопухинское и Гостилицкое сельские поселения – 2023 г. Шурф №6. Местоположение. Вид с Ю.



Илл. 69. Ленинградская обл., Ломоносовский район, Лопухинское и Гостилицкое сельские поселения – 2023 г. Шурф №6. Материк. Вид с Ю.



Илл. 70. Ленинградская обл., Ломоносовский район, Лопухинское и Гостилицкое сельские поселения – 2023 г. Шурф №6. Северный профиль. Вид с Ю.



Илл. 71. Ленинградская обл., Ломоносовский район, Лопухинское и Гостилицкое сельские поселения – 2023 г. Шурф №6. Засыпка. Вид с Ю.



Илл. 72. Ленинградская обл., Ломоносовский район, Лопухинское и Гостилицкое сельские поселения – 2023 г. Точка фиксации №14.
Вид с СЗ.



Илл. 73. Ленинградская обл., Ломоносовский район, Лопухинское и Гостилицкое сельские поселения – 2023 г. Точка фиксации №14.
Вид с ЮВ.



Илл. 74. Ленинградская обл., Ломоносовский район, Лопухинское и Гостилицкое сельские поселения – 2023 г. Точка фиксации №15.
Вид с С.



Илл. 75. Ленинградская обл., Ломоносовский район, Лопухинское и Гостилицкое сельские поселения – 2023 г. Шурф №7.
Местоположение. Вид с Ю.



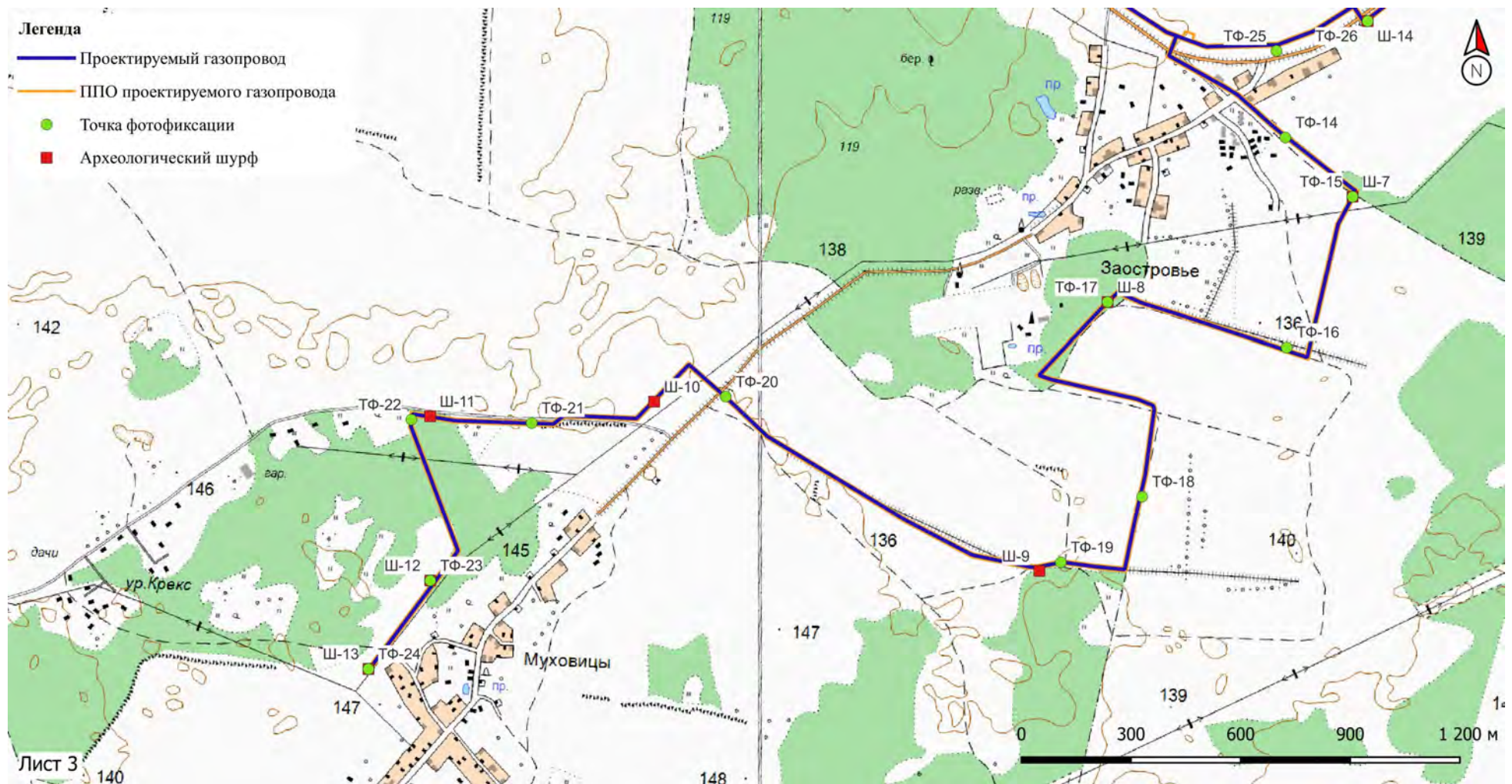
Илл. 76. Ленинградская обл., Ломоносовский район, Лопухинское и Гостилицкое сельские поселения – 2023 г. Шурф №7. Материк. Вид с Ю.



Илл. 77. Ленинградская обл., Ломоносовский район, Лопухинское и Гостилицкое сельские поселения – 2023 г. Шурф №7. Северный профиль. Вид с Ю.



Илл. 78. Ленинградская обл., Ломоносовский район, Лопухинское и Гостилицкое сельские поселения – 2023 г. Шурф №7. Засыпка.
Вид с Ю.



Илл. 80. Ленинградская обл., Ломоносовский район, Лопухинское и Гостилицкое сельские поселения – 2023 г. Схема части участка обследования с нанесенными точками фиксации и археологическими шурфами на топографической карте. Л. 3.

(http://retromap.ru/Карты_ГГЦ_2023_г.)



Илл. 81. Ленинградская обл., Ломоносовский район, Лопухинское и Гостилицкое сельские поселения – 2023 г. Схема части участка обследования с нанесенными точками фиксации и археологическими шурфами на космоснимке. Л. 3. (<https://www.google.com/earth>) (дата съемки: 24.05.2022 г.).



Илл. 82. Ленинградская обл., Ломоносовский район, Лопухинское и Гостилицкое сельские поселения – 2023 г. Точка фиксации №16.
Вид с ЮЗ.




Илл. 83. Ленинградская обл., Ломоносовский район, Лопухинское и Гостилицкое сельские поселения – 2023 г. Точка фиксации №16.
Вид с В-ЮВ.



Илл. 84. Ленинградская обл., Ломоносовский район, Лопухинское и Гостилицкое сельские поселения – 2023 г. Точка фиксации №17.
Вид с ЮЗ.



Илл. 85. Ленинградская обл., Ломоносовский район, Лопухинское и Гостилицкое сельские поселения – 2023 г. Точка фиксации №17.
Вид с СВ.



Илл. 86. Ленинградская обл., Ломоносовский район, Лопухинское и Гостилицкое сельские поселения – 2023 г. Шурф №8. Местоположение. Вид с Ю.



Илл. 87. Ленинградская обл., Ломоносовский район, Лопухинское и Гостилицкое сельские поселения – 2023 г. Шурф №8. Материк. Вид с Ю.




Илл. 88. Ленинградская обл., Ломоносовский район, Лопухинское и Гостилицкое сельские поселения – 2023 г. Шурф №8. Северный профиль. Вид с Ю.



Илл. 89. Ленинградская обл., Ломоносовский район, Лопухинское и Гостилицкое сельские поселения – 2023 г. Шурф №8. Засыпка. Вид с Ю.



Илл. 90. Ленинградская обл., Ломоносовский район, Лопухинское и Гостилицкое сельские поселения – 2023 г. Точка фотофиксации №18.
Вид с Ю-ЮЗ.



Илл. 91. Ленинградская обл., Ломоносовский район, Лопухинское и Гостилицкое сельские поселения – 2023 г. Точка фотофиксации №18.
Вид с С-СВ.



Илл. 92. Ленинградская обл., Ломоносовский район, Лопухинское и Гостилицкое сельские поселения – 2023 г. Точка фотофиксации №19.
Вид с ЮЗ.



Илл. 93. Ленинградская обл., Ломоносовский район, Лопухинское и Гостилицкое сельские поселения – 2023 г. Точка фотофиксации №19.
Вид с СВ.



Илл. 94. Ленинградская обл., Ломоносовский район, Лопухинское и Гостилицкое сельские поселения – 2023 г. Шурф №9. Местоположение. Вид с Ю.



Илл. 95. Ленинградская обл., Ломоносовский район, Лопухинское и Гостилицкое сельские поселения – 2023 г. Шурф №9. Материк. Вид с Ю.



Илл. 96. Ленинградская обл., Ломоносовский район, Лопухинское и Гостилицкое сельские поселения – 2023 г. Шурф №9. Северный профиль. Вид с Ю.



Илл. 97. Ленинградская обл., Ломоносовский район, Лопухинское и Гостилицкое сельские поселения – 2023 г. Шурф №9. Засыпка. Вид с Ю.



Илл. 98. Ленинградская обл., Ломоносовский район, Лопухинское и Гостилицкое сельские поселения – 2023 г. Точка фотофиксации №20.
Вид с СЗ.



Илл. 99. Ленинградская обл., Ломоносовский район, Лопухинское и Гостилицкое сельские поселения – 2023 г. Точка фотофиксации №20.
Вид с ЮВ.



Илл. 100. Ленинградская обл., Ломоносовский район, Лопухинское и Гостилицкое сельские поселения – 2023 г. Шурф №10. Местоположение. Вид с Ю.



Илл. 101. Ленинградская обл., Ломоносовский район, Лопухинское и Гостилицкое сельские поселения – 2023 г. Шурф №10. Материк. Вид с Ю.



Илл. 102. Ленинградская обл., Ломоносовский район, Лопухинское и Гостилицкое сельские поселения – 2023 г. Шурф №10. Северный профиль. Вид с Ю.




Илл. 103. Ленинградская обл., Ломоносовский район, Лопухинское и Гостилицкое сельские поселения – 2023 г. Шурф №10. Засыпка. Вид с Ю.



Илл. 104. Ленинградская обл., Ломоносовский район, Лопухинское и Гостилицкое сельские поселения – 2023 г. Точка фотофиксации №21.
Вид с В.



Илл. 105. Ленинградская обл., Ломоносовский район, Лопухинское и Гостилицкое сельские поселения – 2023 г. Точка фотофиксации №21.
Вид с З.



Илл. 106. Ленинградская обл., Ломоносовский район, Лопухинское и Гостилицкое сельские поселения – 2023 г. Шурф №11. Местоположение. Вид с Ю.



Илл. 107. Ленинградская обл., Ломоносовский район, Лопухинское и Гостилицкое сельские поселения – 2023 г. Шурф №11. Материк. Вид с Ю.



Илл. 108. Ленинградская обл., Ломоносовский район, Лопухинское и Гостилицкое сельские поселения – 2023 г. Шурф №11. Северный профиль. Вид с Ю.



Илл. 109. Ленинградская обл., Ломоносовский район, Лопухинское и Гостилицкое сельские поселения – 2023 г. Шурф №11. Засыпка. Вид с Ю.



Илл. 110. Ленинградская обл., Ломоносовский район, Лопухинское и Гостилицкое сельские поселения – 2023 г. Точка фиксации №22.
Вид с Ю-ЮЗ.



Илл. 111. Ленинградская обл., Ломоносовский район, Лопухинское и Гостилицкое сельские поселения – 2023 г. Точка фиксации №22.
Вид с С-СВ.



Илл. 112. Ленинградская обл., Ломоносовский район, Лопухинское и Гостилицкое сельские поселения – 2023 г. Точка фиксации №23.
Вид с СВ.



Илл. 113. Ленинградская обл., Ломоносовский район, Лопухинское и Гостилицкое сельские поселения – 2023 г. Точка фиксации №23.
Вид с ЮЗ.



Илл. 114. Ленинградская обл., Ломоносовский район, Лопухинское и Гостилицкое сельские поселения – 2023 г. Шурф №12. Местоположение. Вид с Ю.



Илл. 115. Ленинградская обл., Ломоносовский район, Лопухинское и Гостилицкое сельские поселения – 2023 г. Шурф №12. Материк. Вид с Ю.



Илл. 116. Ленинградская обл., Ломоносовский район, Лопухинское и Гостилицкое сельские поселения – 2023 г. Шурф №12. Северный профиль. Вид с Ю.



Илл. 117. Ленинградская обл., Ломоносовский район, Лопухинское и Гостилицкое сельские поселения – 2023 г. Шурф №12. Засыпка. Вид с Ю.



Илл. 118. Ленинградская обл., Ломоносовский район, Лопухинское и Гостилицкое сельские поселения – 2023 г. Точка фотофиксации №24.
Вид с ЮЗ.



Илл. 119. Ленинградская обл., Ломоносовский район, Лопухинское и Гостилицкое сельские поселения – 2023 г. Шурф №13.
Местоположение. Вид с Ю.



Илл. 120. Ленинградская обл., Ломоносовский район, Лопухинское и Гостилицкое сельские поселения – 2023 г. Шурф №13. Материк. Вид с Ю.



Илл. 121. Ленинградская обл., Ломоносовский район, Лопухинское и Гостилицкое сельские поселения – 2023 г. Шурф №13. Северный профиль. Вид с Ю.



Илл. 122. Ленинградская обл., Ломоносовский район, Лопухинское и Гостилицкое сельские поселения – 2023 г. Шурф №13. Засыпка.
Вид с Ю.



Илл. 123. Ленинградская обл., Ломоносовский район, Лопухинское и Гостилицкое сельские поселения – 2023 г. Точка фотофиксации №25.
Вид с В.



Илл. 124. Ленинградская обл., Ломоносовский район, Лопухинское и Гостилицкое сельские поселения – 2023 г. Точка фотофиксации №25.
Вид с З.



Илл. 125. Ленинградская обл., Ломоносовский район, Лопухинское и Гостилицкое сельские поселения – 2023 г. Точка фотофиксации №26.
Вид с ЮЗ.



Илл. 126. Ленинградская обл., Ломоносовский район, Лопухинское и Гостилицкое сельские поселения – 2023 г. Точка фотофиксации №26.
Вид с ЮВ.



Илл. 127. Ленинградская обл., Ломоносовский район, Лопухинское и Гостилицкое сельские поселения – 2023 г. Шурф №14.
Местоположение. Вид с Ю.



Илл. 128. Ленинградская обл., Ломоносовский район, Лопухинское и Гостилицкое сельские поселения – 2023 г. Шурф №14. Материк. Вид с Ю.



Илл. 129. Ленинградская обл., Ломоносовский район, Лопухинское и Гостилицкое сельские поселения – 2023 г. Шурф №14. Северный профиль. Вид с Ю.



Илл. 130. Ленинградская обл., Ломоносовский район, Лопухинское и Гостилицкое сельские поселения – 2023 г. Шурф №14. Засыпка.
Вид с Ю.



Илл. 131. Ленинградская обл., Ломоносовский район, Лопухинское и Гостилицкое сельские поселения – 2023 г. Точка фотофиксации №27.
Вид с З-СЗ.



Илл. 132. Ленинградская обл., Ломоносовский район, Лопухинское и Гостилицкое сельские поселения – 2023 г. Точка фотофиксации №27.
Вид с СВ.




Илл. 133. Ленинградская обл., Ломоносовский район, Лопухинское и Гостилицкое сельские поселения – 2023 г. Точка фотофиксации №28.
Вид с З.



Илл. 134. Ленинградская обл., Ломоносовский район, Лопухинское и Гостилицкое сельские поселения – 2023 г. Точка фотофиксации №28.
Вид с В.



Илл. 135. Ленинградская обл., Ломоносовский район, Лопухинское и Гостилицкое сельские поселения – 2023 г. Шурф №15.
Местоположение. Вид с Ю.



Илл. 136. Ленинградская обл., Ломоносовский район, Лопухинское и Гостилицкое сельские поселения – 2023 г. Шурф №15. Материк. Вид с Ю.



Илл. 137. Ленинградская обл., Ломоносовский район, Лопухинское и Гостилицкое сельские поселения – 2023 г. Шурф №15. Северный профиль. Вид с Ю.



Илл. 138. Ленинградская обл., Ломоносовский район, Лопухинское и Гостилицкое сельские поселения – 2023 г. Шурф №15. Засыпка.
Вид с Ю.



Илл. 139. Ленинградская обл., Ломоносовский район, Лопухинское и Гостилицкое сельские поселения – 2023 г. Точка фотофиксации №29.
Вид с ЮВ.



Илл. 140. Ленинградская обл., Ломоносовский район, Лопухинское и Гостилицкое сельские поселения – 2023 г. Точка фотофиксации №29.
Вид с СЗ.



Илл. 141. Ленинградская обл., Ломоносовский район, Лопухинское и Гостилицкое сельские поселения – 2023 г. Шурф №16.
Местоположение. Вид с Ю.



Илл. 142. Ленинградская обл., Ломоносовский район, Лопухинское и Гостилицкое сельские поселения – 2023 г. Шурф №16. Материк. Вид с Ю.



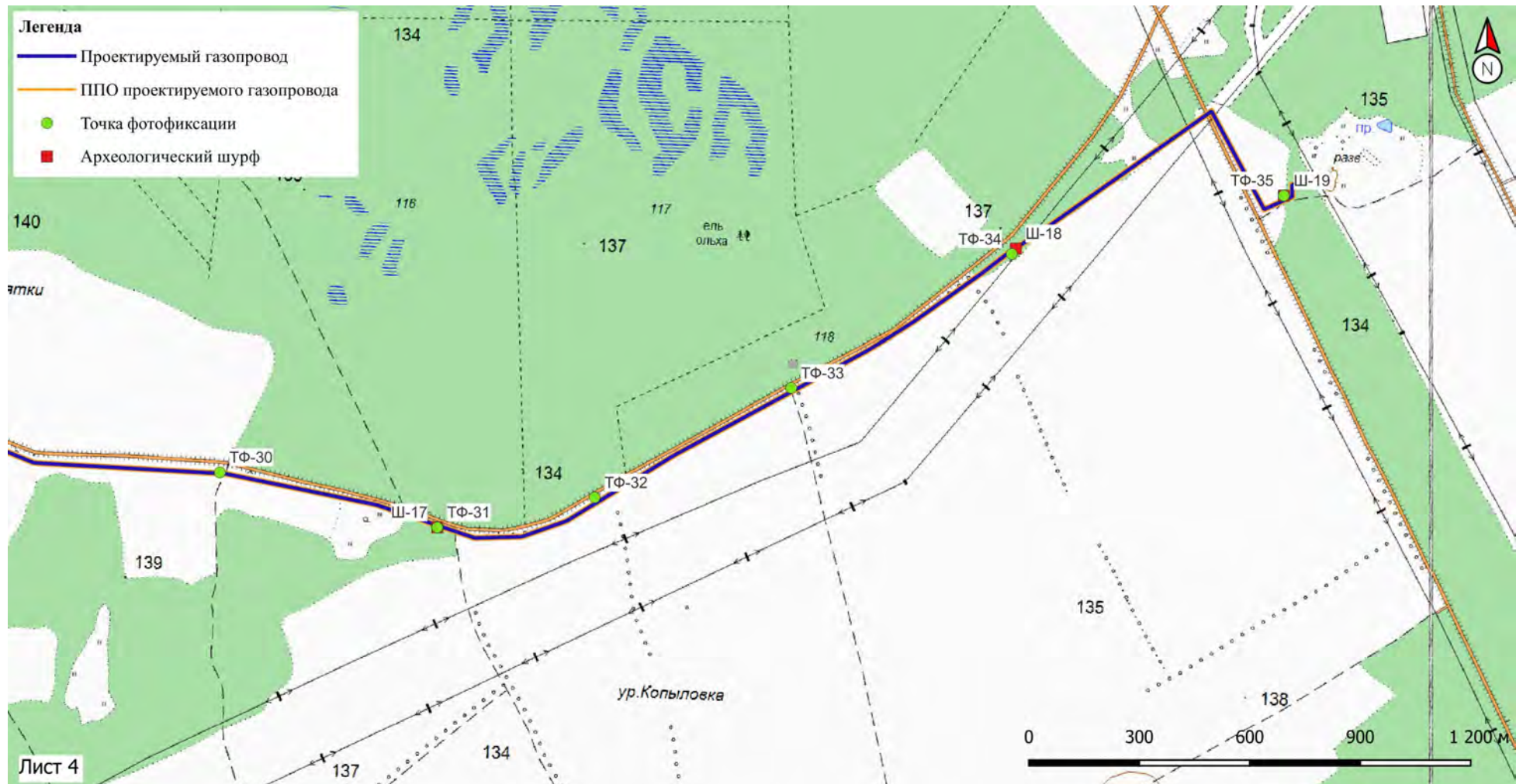
Илл. 143. Ленинградская обл., Ломоносовский район, Лопухинское и Гостилицкое сельские поселения – 2023 г. Шурф №16. Северный профиль. Вид с Ю.



Илл. 144. Ленинградская обл., Ломоносовский район, Лопухинское и Гостилицкое сельские поселения – 2023 г. Шурф №16. Засыпка.
Вид с Ю.



Илл. 145. Ленинградская обл., Ломоносовский район, Лопухинское и Гостилицкое сельские поселения – 2023 г. Схема части участка обследования с нанесенными точками фиксации и археологическими шурфами на карте. Л. 4. (<https://www.openstreetmap.ru> 2023 г.).



Илл. 146. Ленинградская обл., Ломоносовский район, Лопухинское и Гостилицкое сельские поселения – 2023 г. Схема части участка обследования с нанесенными точками фиксации и археологическими шурфами на топографической карте. Л. 4.

(http://retromap.ru/Карты_ГГЦ_2023_г.)



Илл. 147. Ленинградская обл., Ломоносовский район, Лопухинское и Гостилицкое сельские поселения – 2023 г. Схема части участка обследования с нанесенными точками фиксации и археологическими шурфами на космоснимке. Л. 4. (<https://www.google.com/earth>) (дата съемки: 24.05.2022 г.).



Илл. 148. Ленинградская обл., Ломоносовский район, Лопухинское и Гостилицкое сельские поселения – 2023 г. Точка фотофиксации №30.
Вид с З.



Илл. 149. Ленинградская обл., Ломоносовский район, Лопухинское и Гостилицкое сельские поселения – 2023 г. Точка фотофиксации №30.
Вид с В.



Илл. 150. Ленинградская обл., Ломоносовский район, Лопухинское и Гостилицкое сельские поселения – 2023 г. Точка фотофиксации №31.
Вид с СЗ.



Илл. 151. Ленинградская обл., Ломоносовский район, Лопухинское и Гостилицкое сельские поселения – 2023 г. Точка фотофиксации №31.
Вид с ЮВ.



Илл. 152. Ленинградская обл., Ломоносовский район, Лопухинское и Гостилицкое сельские поселения – 2023 г. Шурф №17. Местоположение. Вид с Ю.



Илл. 153. Ленинградская обл., Ломоносовский район, Лопухинское и Гостилицкое сельские поселения – 2023 г. Шурф №17. Материк. Вид с Ю.



Илл. 154. Ленинградская обл., Ломоносовский район, Лопухинское и Гостилицкое сельские поселения – 2023 г. Шурф №17. Северный профиль. Вид с Ю.



Илл. 155. Ленинградская обл., Ломоносовский район, Лопухинское и Гостилицкое сельские поселения – 2023 г. Шурф №17. Засыпка. Вид с Ю.



Илл. 156. Ленинградская обл., Ломоносовский район, Лопухинское и Гостилицкое сельские поселения – 2023 г. Точка фотофиксации №32.
Вид с СЗ.



Илл. 157. Ленинградская обл., Ломоносовский район, Лопухинское и Гостилицкое сельские поселения – 2023 г. Точка фотофиксации №32.
Вид с СВ.



Илл. 158. Ленинградская обл., Ломоносовский район, Лопухинское и Гостилицкое сельские поселения – 2023 г. Точка фотофиксации №33.
Вид с ЮЗ.



Илл. 159. Ленинградская обл., Ломоносовский район, Лопухинское и Гостилицкое сельские поселения – 2023 г. Точка фотофиксации №33.
Вид с СВ.



Илл. 160. Ленинградская обл., Ломоносовский район, Лопухинское и Гостилицкое сельские поселения – 2023 г. Точка фотофиксации №34.
Вид с ЮЗ.



Илл. 161. Ленинградская обл., Ломоносовский район, Лопухинское и Гостилицкое сельские поселения – 2023 г. Точка фотофиксации №34.
Вид с СВ.



Илл. 162. Ленинградская обл., Ломоносовский район, Лопухинское и Гостилицкое сельские поселения – 2023 г. Шурф №18. Местоположение. Вид с Ю.



Илл. 163. Ленинградская обл., Ломоносовский район, Лопухинское и Гостилицкое сельские поселения – 2023 г. Шурф №18. Материк. Вид с Ю.



Илл. 164. Ленинградская обл., Ломоносовский район, Лопухинское и Гостилицкое сельские поселения – 2023 г. Шурф №18. Северный профиль. Вид с Ю.



Илл. 165. Ленинградская обл., Ломоносовский район, Лопухинское и Гостилицкое сельские поселения – 2023 г. Шурф №18. Засыпка. Вид с Ю.



Илл. 166. Ленинградская обл., Ломоносовский район, Лопухинское и Гостилицкое сельские поселения – 2023 г. Точка фотофиксации №35.
Вид с С.



Илл. 167. Ленинградская обл., Ломоносовский район, Лопухинское и Гостилицкое сельские поселения – 2023 г. Шурф №19.
Местоположение. Вид с Ю.



Илл. 168. Ленинградская обл., Ломоносовский район, Лопухинское и Гостилицкое сельские поселения – 2023 г. Шурф №19. Материк. Вид с Ю.



Илл. 169. Ленинградская обл., Ломоносовский район, Лопухинское и Гостилицкое сельские поселения – 2023 г. Шурф №19. Северный профиль. Вид с Ю.



Илл. 170. Ленинградская обл., Ломоносовский район, Лопухинское и Гостилицкое сельские поселения – 2023 г. Шурф №19. Засыпка.
Вид с Ю.

ПРИЛОЖЕНИЕ № 3

к Акту по результатам государственной историко-культурной экспертизы земельного участка, предназначенного для проектирования и строительства объекта: «Межпоселковый газопровод от д. Лопухинка – до д. Муховицы и д. Заостровье Ломоносовского района Ленинградской области», подлежащего воздействию земляных, строительных, мелиоративных, хозяйственных и (или) иных работ, предусмотренных статьей 25 Лесного кодекса РФ работ по использованию лесов (за исключением работ, указанных в пунктах 3, 4 и 7 части 1 статьи 25 Лесного кодекса РФ) и иных работ, в случае если федеральный орган охраны объектов культурного наследия и орган охраны объектов культурного наследия субъекта РФ не имеет данных об отсутствии на указанном земельном участке объектов археологического наследия, включенных в реестр, и выявленных объектов археологического наследия (пп. «д» п. 11 (1) Положения о Государственной историко-культурной экспертизе, утвержденного Постановлением Правительства РФ от 15 июля 2009 года № 569)

Копия разрешительной документации на право проведения археологических работ;

Копии документов об аттестации государственного эксперта;

Сведения о квалификации трудовых ресурсов.



Министерство культуры Российской Федерации

ОТКРЫТЫЙ ЛИСТ

№ 3149-2022

Настоящий открытый лист выдан:

Соболеву Владиславу Юрьевичу

*паспорт*XXXXXXXXXX

(серия номер паспорта)

на право проведения археологических полевых работ
в зоне строительства объектов «Газопровод межпоселковый высокого давления ГРС Устюжна (Вологодская область) — п. Сандово Сандовского района Тверской области»; «Газопровод межпоселковый высокого давления ГРС Устюжна (Вологодская область) — г. Весьегонск Весьегонского м.о. Тверской области» в Устюженском районе; «Газопровод межпоселковый д. Григорьево — д. Яшнево — д. Михалево — д. Лаврово — д. Демидово — д. Максаково — д. Большие Новинки Череповецкого района Вологодской области» в Череповецком районе Вологодской области; «Газопровод межпоселковый п. Демянск — с. Марёво с отводами к д. Молволицы, д. Липье Демянского района, Марёвского округа Новгородской области» в Демянском районе Новгородской области; «Межпоселковый газопровод до п. Дивенский Гатчинского района Ленинградской области»; «Межпоселковый газопровод до д. Тиховицы с отводами на д. Старое Колено, д. Новое Поддубье, д. Старое Поддубье, д. Новое Колено Гатчинского района Ленинградской области»; «Межпоселковый газопровод до д. Холоповицы — д. Алексеевка — д. Раболово с отводами на д. Яскелево, д. Березнево, д. Ознаково, д. Колодези Гатчинского района Ленинградской области» в Гатчинском районе; «Межпоселковый газопровод до д. Глухово, д. Витино с отводом на д. Трудовик Ломоносовского района Ленинградской области»; «Межпоселковый газопровод от д. Лопухинка до д. Муховицы и д. Заостровье Ломоносовского района Ленинградской области»; «Межпоселковый газопровод д. Лопухинка — д. Горки с отводом до д. Лопухинка (ул. Хвойная), д. Верхние Рудицы и д. Савольщина Ломоносовского района Ленинградской области» в Ломоносовском районе; «Межпоселковый газопровод от д. Померанье до д. Чудской Бор Тосненского района Ленинградской области»; «Межпоселковый газопровод до д. Бабино Тосненского района Ленинградской области»; «Межпоселковый газопровод от п. Красная Дача до д. Малое Переходное — д. Большое Переходное — д. Сустье-Конец с отводом на д. Коркино, д. Ямок, д. Заволожье, д. Русская Волга Тосненского района Ленинградской области» в Тосненском районе Ленинградской области; на земельных участках с кадастровыми номерами 78:11:0604302:1351 по ул. Партизанской, д. 8, литера В; 78:11:0608502:5 по Салтыковской дороге, д. 15; на территории, ограниченной проектируемой улицей № 4, границей территориальной зоны Т1Ж-2, административной границей г. Санкт-Петербурга, полосой отвода железной дороги, продолжением проектируемой улицы № 3 в Пушкинском районе г. Санкт-Петербурга.

(место проведения археологических полевых работ)

028705

На основании открытого листа

Соболев Владислав Юрьевич

(Ф.И.О)

имеет право производить следующие археологические полевые работы:

археологические разведки с осуществлением локальных земляных работ на указанной территории в целях выявления объектов археологического наследия, уточнения сведений о них и планирования мероприятий по обеспечению их сохранности.

Передоверие права на проведение археологических полевых работ по данному открытому листу другому лицу запрещается.

Срок действия открытого листа: с 14 ноября 2022 г. по 31 июля 2023 г.

Дата принятия решения о предоставлении открытого листа: 14 ноября 2022 г.

Первый заместитель Министра

(должность)

(подпись)

С.Г.Обрывалин

(Ф.И.О.)

Дата 14 ноября 2022 г.

М.П.





**МИНИСТЕРСТВО КУЛЬТУРЫ
РОССИЙСКОЙ ФЕДЕРАЦИИ**

ПРИКАЗ

от 9 ноября 2021 г.

Москва

№ 1809

**Об аттестации экспертов по проведению государственной
историко-культурной экспертизы**

В соответствии с Федеральным законом от 25 июня 2002 г. № 73-ФЗ «Об объектах культурного наследия (памятниках истории и культуры) народов Российской Федерации», пунктом 9 Положения о государственной историко-культурной экспертизе, утвержденного постановлением Правительства Российской Федерации от 15 июля 2009 г. № 569, Положением о порядке аттестации экспертов по проведению государственной историко-культурной экспертизы, утвержденным приказом Минкультуры России от 26 августа 2010 г. № 563 (в редакции приказа Минкультуры России от 17 октября 2011 г. № 1003), руководствуясь Положением об аттестационной комиссии Минкультуры России, утвержденным приказом Минкультуры России от 29 декабря 2011 г. № 1276, протоколами заседания аттестационной комиссии Министерства культуры Российской Федерации по аттестации экспертов по проведению государственной историко-культурной экспертизы от 26 октября 2021 г., от 27 октября 2021 г., п р и к а з ы в а ю:

1. Аттестовать экспертов по проведению государственной историко-культурной экспертизы согласно приложению к настоящему приказу.

2. Департаменту государственной охраны культурного наследия (Р.А.Рыбало) обеспечить размещение информации об аттестованных экспертах на официальном сайте Минкультуры России в сети Интернет.

3. Контроль за исполнением настоящего приказа оставляю за собой.

Первый заместитель Министра



С.Г.Обрывалин

Приложение
к приказу Министерства культуры
Российской Федерации
от « 9 » кабале 2021 г.
№ 1809

Аттестованные эксперты по проведению
государственной историко-культурной экспертизы

№ п / п	Фамилия, имя, отчество соискателя	Решение о присвоении статуса аттестованного эксперта:
1.	Барашев Михаил Анатольевич	<ul style="list-style-type: none"> - выявленные объекты культурного наследия в целях обоснования целесообразности включения данных объектов в реестр. - документы, обосновывающие включение объектов культурного наследия в реестр; - документы, обосновывающие изменение категории историко-культурного значения объекта культурного наследия.
2.	Васютин Олег Иванович	<ul style="list-style-type: none"> - выявленные объекты культурного наследия в целях обоснования целесообразности включения данных объектов в реестр. - документы, обосновывающие включение объектов культурного наследия в реестр; - проектная документация на проведение работ по сохранению объектов культурного наследия; документация или разделы документации, обосновывающие меры по обеспечению сохранности объекта культурного наследия, включенного в реестр, выявленного объекта культурного наследия либо объекта, обладающего признаками объекта культурного наследия, при проведении земляных, мелиоративных, хозяйственных работ, указанных в статье 30 Федерального закона от 25.06.2002 № 73-ФЗ «Об объектах культурного наследия (памятниках истории и культуры) народов Российской Федерации» (далее – Федеральный закон) работ по использованию лесов и иных работ в границах территории объекта культурного наследия либо на земельном участке, непосредственно связанном с земельным участком в границах территории объекта культурного наследия.

		<p>- документация или разделы документации, обосновывающие меры по обеспечению сохранности объекта культурного наследия, включенного в реестр, выявленного объекта культурного наследия либо объекта, обладающего признаками объекта культурного наследия, при проведении земляных, мелиоративных, хозяйственных работ, указанных в статье 30 Федерального закона работ по использованию лесов и иных работ в границах территории объекта культурного наследия либо на земельном участке, непосредственно связанном с земельным участком в границах территории объекта культурного наследия;</p> <p>- документация, за исключением научных отчетов о выполненных археологических полевых работах, содержащая результаты исследований, в соответствии с которыми определяется наличие или отсутствие объектов, обладающих признаками объекта культурного наследия, на земельных участках, подлежащих воздействию земляных, строительных, мелиоративных, хозяйственных работ, указанных в статье 30 Федерального закона работ по использованию лесов и иных работ.</p>
16.	Маслова Елена Константиновна	- проекты зон охраны объекта культурного наследия.
17.	Матвеев Борис Михайлович	<p>- выявленные объекты культурного наследия в целях обоснования целесообразности включения данных объектов в реестр;</p> <p>- документы, обосновывающие включение объектов культурного наследия в реестр;</p> <p>- документы, обосновывающие исключение объектов культурного наследия из реестра;</p> <p>- документы, обосновывающие изменение категории историко-культурного значения объекта культурного наследия.</p>
18.	Михайлова Елена Робертовна	<p>- выявленные объекты культурного наследия в целях обоснования целесообразности включения данных объектов в реестр;</p> <p>- земли, подлежащие воздействию земляных, строительных, мелиоративных, хозяйственных работ, предусмотренных статьей 25 Лесного кодекса Российской Федерации работ по использованию лесов (за исключением работ, указанных в пунктах 3, 4 и 7 части 1 статьи 25 Лесного кодекса Российской Федерации) и иных работ, в случае, если указанные земли расположены в границах территорий,</p>

		<p>утвержденных в соответствии с пунктом 34.2 пункта 1 статьи 9 Федерального закона;</p> <ul style="list-style-type: none"> - документация или разделы документации, обосновывающие меры по обеспечению сохранности объекта культурного наследия, включенного в реестр, выявленного объекта культурного наследия либо объекта, обладающего признаками объекта культурного наследия, при проведении земляных, мелиоративных, хозяйственных работ, указанных в статье 30 Федерального закона работ по использованию лесов и иных работ в границах территории объекта культурного наследия либо на земельном участке, непосредственно связанном с земельным участком в границах территории объекта культурного наследия; - документация, за исключением научных отчетов о выполненных археологических полевых работах, содержащая результаты исследований, в соответствии с которыми определяется наличие или отсутствие объектов, обладающих признаками объекта культурного наследия, на земельных участках, подлежащих воздействию земляных, строительных, мелиоративных, хозяйственных работ, указанных в статье 30 Федерального закона работ по использованию лесов и иных работ.
19.	Мишанина Елена Владимировна	<ul style="list-style-type: none"> - выявленные объекты культурного наследия в целях обоснования целесообразности включения данных объектов в реестр; - документы, обосновывающие включение объектов культурного наследия в реестр; - земли, подлежащие воздействию земляных, строительных, мелиоративных, хозяйственных работ, предусмотренных статьей 25 Лесного кодекса Российской Федерации работ по использованию лесов (за исключением работ, указанных в пунктах 3, 4 и 7 части 1 статьи 25 Лесного кодекса Российской Федерации) и иных работ, в случае, если указанные земли расположены в границах территорий, утвержденных в соответствии с пунктом 34.2 пункта 1 статьи 9 Федерального закона; - документация, за исключением научных отчетов о выполненных археологических полевых работах, содержащая результаты исследований, в соответствии с которыми определяется наличие или отсутствие объектов, обладающих признаками объекта культурного наследия, на земельных участках, подлежащих

		<p>хозяйственных работ, указанных в статье 30 Федерального закона работ по использованию лесов и иных работ в границах территории объекта культурного наследия либо на земельном участке, непосредственно связанном с земельным участком в границах территории объекта культурного наследия.</p>
28.	Соболев Владислав Юрьевич	<ul style="list-style-type: none"> - выявленные объекты культурного наследия в целях обоснования целесообразности включения данных объектов в реестр; - документы, обосновывающие включение объектов культурного наследия в реестр; - документы, обосновывающие исключение объектов культурного наследия из реестра; - земли, подлежащие воздействию земляных, строительных, мелиоративных, хозяйственных работ, предусмотренных статьей 25 Лесного кодекса Российской Федерации работ по использованию лесов (за исключением работ, указанных в пунктах 3, 4 и 7 части 1 статьи 25 Лесного кодекса Российской Федерации) и иных работ, в случае, если указанные земли расположены в границах территорий, утвержденных в соответствии с пунктом 34.2 пункта 1 статьи 9 Федерального закона; - документация или разделы документации, обосновывающие меры по обеспечению сохранности объекта культурного наследия, включенного в реестр, выявленного объекта культурного наследия либо объекта, обладающего признаками объекта культурного наследия, при проведении земляных, мелиоративных, хозяйственных работ, указанных в статье 30 Федерального закона работ по использованию лесов и иных работ в границах территории объекта культурного наследия либо на земельном участке, непосредственно связанном с земельным участком в границах территории объекта культурного наследия; - документация, за исключением научных отчетов о выполненных археологических полевых работах, содержащая результаты исследований, в соответствии с которыми определяется наличие или отсутствие объектов, обладающих признаками объекта культурного наследия, на земельных участках, подлежащих воздействию земляных, строительных, мелиоративных, хозяйственных работ, указанных в статье 30 Федерального закона работ по использованию лесов и иных работ.

29.	Толмачев Александр Николаевич	<p>- проектная документация на проведение работ по сохранению объектов культурного наследия;</p> <p>- документация или разделы документации, обосновывающие меры по обеспечению сохранности объекта культурного наследия, включенного в реестр, выявленного объекта культурного наследия либо объекта, обладающего признаками объекта культурного наследия, при проведении земляных, мелиоративных, хозяйственных работ, указанных в статье 30 Федерального закона работ по использованию лесов и иных работ в границах территории объекта культурного наследия либо на земельном участке, непосредственно связанном с земельным участком в границах территории объекта культурного наследия.</p>
30.	Трофимов Александр Николаевич	<p>- проектная документация на проведение работ по сохранению объектов культурного наследия;</p> <p>- документация или разделы документации, обосновывающие меры по обеспечению сохранности объекта культурного наследия, включенного в реестр, выявленного объекта культурного наследия либо объекта, обладающего признаками объекта культурного наследия, при проведении земляных, мелиоративных, хозяйственных работ, указанных в статье 30 Федерального закона работ по использованию лесов и иных работ в границах территории объекта культурного наследия либо на земельном участке, непосредственно связанном с земельным участком в границах территории объекта культурного наследия;</p> <p>- проекты зон охраны объекта культурного наследия.</p>
31.	Хвоцинская Наталия Вадимовна	<p>- выявленные объекты культурного наследия в целях обоснования целесообразности включения данных объектов в реестр;</p> <p>- документы, обосновывающие включение объектов культурного наследия в реестр;</p> <p>- земли, подлежащие воздействию земляных, строительных, мелиоративных, хозяйственных работ, предусмотренных статьей 25 Лесного кодекса Российской Федерации работ по использованию лесов (за исключением работ, указанных в пунктах 3, 4 и 7 части 1 статьи 25 Лесного кодекса Российской Федерации) и иных работ, в случае, если указанные земли расположены в границах территорий, утвержденных в соответствии с пунктом 34.2 пункта 1 статьи 9 Федерального закона;</p>

г. Санкт-Петербург

«02» сентября 2019 г.

Общество с ограниченной ответственностью «Проектно-изыскательские решения в строительстве», в лице генерального директора **Носовой Татьяны Валерьевны**, действующего на основании Устава, именуемый в дальнейшем «Работодатель», с одной стороны, и **Соболев Владислав Юрьевич**, именуемый (-ая) в дальнейшем «Работник», с другой стороны, заключили настоящий трудовой договор о нижеследующем:

1. ОБЩИЕ ПОЛОЖЕНИЯ

- 1.1. Настоящий Договор регулирует трудовые отношения между Работником и Работодателем.
- 1.2. Договор составлен с учетом законодательства Российской Федерации и является обязательным документом для Сторон, в том числе при решении трудовых споров между Работником и Работодателем в судебных и иных спорах.

2. ПРЕДМЕТ ТРУДОВОГО ДОГОВОРА

- 2.1. Работодатель поручает, а Работник принимает на себя выполнение обязанностей в должности **научного сотрудника в отделе полевых исследований**.
- 2.2. Работник осуществляет свою трудовую деятельность в соответствии с должностной инструкцией, утверждаемой Работодателем, с которой Работник ознакомлен под роспись и настоящим Договором.
- 2.3. Работник подчиняется непосредственно генеральному директору.
- 2.4. Указания непосредственного руководителя являются обязательными для работника.
- 2.5. В случае возникновения разногласий в указаниях непосредственного руководителя и руководителя организации Работник обязан выполнять указания последнего, поставив предварительно в известность своего непосредственного руководителя.
- 2.6. Для Работника работа по настоящему договору является **по совместительству**.

3. СРОК ДЕЙСТВИЯ ДОГОВОРА

- 3.1. Настоящий Договор заключен на неопределенный срок.
- 3.2. Работник обязан приступить к выполнению своих должностных обязанностей с **«02» сентября 2019 г.**
- 3.3. Работнику не устанавливается испытательный срок.
- 3.4. Настоящий договор вступает в силу в день выхода Работника на работу.
- 3.5. В случае, если Работник не приступил к работе в день начала работы, установленный в п. 3.2. настоящего Договора, Работодатель имеет право аннулировать настоящий договор.

4. ПРАВА И ОБЯЗАННОСТИ СТОРОН

- 4.1. Стороны обязуются соблюдать положения Трудового кодекса Российской Федерации, законов и иных нормативных правовых актов Российской Федерации, локальных нормативных актов Работодателя.
- 4.2. Работник имеет право на:
 - 4.2.1. предоставление ему работы, обусловленной настоящим Договором;
 - 4.2.2. обеспечение Работодателем условий для безопасного и эффективного труда;
 - 4.2.3. соблюдение Работодателем требований трудового законодательства Российской Федерации;
 - 4.2.4. получения информации, необходимой для выполнения должностных обязанностей, относящихся к деятельности Работника;
 - 4.2.5. получение обусловленной настоящим Договором заработной платы;
 - 4.2.6. иные права, предусмотренные трудовым законодательством Российской Федерации.
- 4.3. Работник обязан:
 - 4.3.1. добросовестно, своевременно, на высоком профессиональном уровне исполнять свои должностные обязанности;
 - 4.3.2. бережно относиться к имуществу Работодателя, принимая меры к предотвращению причинения организации имущественного ущерба;
 - 4.3.3. возмещать Работодателю причиненный ему прямой действительный ущерб в соответствии с нормами законодательства Российской Федерации;
 - 4.3.4. соблюдать трудовую дисциплину, Правила внутреннего трудового распорядка Работодателя, правила по охране труда и технике безопасности, иные локальные нормативные акты Работодателя;
 - 4.3.5. способствовать созданию и поддержанию благоприятного делового и морального климата в организации;
 - 4.3.6. на Работника могут быть возложены и иные обязанности, предусмотренные трудовым законодательством Российской Федерации, настоящим Договором, а также приложениями к нему, локальными актами Работодателя; возложение обязанностей, не предусмотренных настоящим Договором, осуществляется в случаях и порядке, установленных Трудовым кодексом Российской Федерации.
- 4.4. Работодатель имеет право:
 - 4.4.1. требовать и контролировать выполнение Работником своих должностных обязанностей;
 - 4.4.2. контролировать соблюдение Работником трудовой дисциплины, Правил внутреннего трудового распорядка, правил по охране труда и технике безопасности, иных локальных нормативных актов Работодателя;
 - 4.4.3. требовать возмещения ущерба, причиненного Работодателю по вине Работника в соответствии с нормами законодательства Российской Федерации;
 - 4.4.4. привлекать Работника к дисциплинарной и материальной ответственности, в соответствии с законодательством Российской Федерации.
- 4.5. Работодатель обязан:
 - 4.5.1. предоставлять Работнику работу, обусловленную настоящим Договором и Должностной инструкцией;
 - 4.5.2. обеспечивать Работника оборудованным рабочим местом, отвечающим требованиям охраны труда, и иными средствами, необходимыми для исполнения им трудовых обязанностей;
 - 4.5.3. соблюдать условия и порядок оплаты труда Работнику, установленные Трудовым кодексом Российской Федерации, настоящим Договором и локальными нормативными актами Работодателя.

5. РЕЖИМ РАБОЧЕГО ВРЕМЕНИ И ВРЕМЯ ОТДЫХА

5.1. Работнику установлен следующий режим рабочего времени:

Пятидневная рабочая неделя продолжительностью 20 часов. Выходными днями является суббота и воскресенье. Перерыв для отдыха и питания 30 минут в удобное для работника время. Время начала и окончания рабочего дня Работник определяет самостоятельно.

5.2. Работник имеет право на предусмотренный законом ежегодный основной оплачиваемый отпуск продолжительностью 28 (двадцать восемь) календарных дней за каждый год работы.

5.3. Работа по настоящему Договору допускает наличие у Работника служебных командировок, т.е. выполнение служебных поручений по распоряжению Работодателя вне места постоянной работы. Возмещение расходов в случае направления Работника в служебную командировку производится в соответствии с действующим законодательством и локальными нормативными актами Работодателя.

6. УСЛОВИЯ ОПЛАТЫ ТРУДА РАБОТНИКА

6.1. Ежемесячный должностной оклад Работника составляет: **20 000 (Двадцать тысяч) рублей в месяц**. Оплата труда производится пропорционально отработанному времени.

6.2. Выплата заработной платы производится два раза в месяц: 13 и 27 числа.

6.3. По дополнительному взаимному соглашению Сторон размер и система оплаты труда в течение срока действия настоящего Договора могут быть пересмотрены.

6.4. Заработная плата выплачивается через кассу Работодателя или путем перечисления на банковский счет Работника.

7. СОЦИАЛЬНОЕ СТРАХОВАНИЕ

7.1. Работник подлежит обязательному социальному страхованию в порядке и на условиях, установленных действующим законодательством Российской Федерации.

7.2. Работнику выплачивается пособие по временной нетрудоспособности, пособие по беременности и родам в соответствии с законодательством Российской Федерации.

8. ИЗМЕНЕНИЕ СУЩЕСТВЕННЫХ УСЛОВИЙ И РАСТОРЖЕНИЕ ДОГОВОРА

8.1. Любое изменение существенных условий настоящего Договора оформляется Дополнительным соглашением, которое подписывается обеими сторонами и является неотъемлемым приложением к настоящему Договору.

8.2. Действие Договора может быть прекращено по основаниям, предусмотренным трудовым законодательством Российской Федерации.

9. ЗАКЛЮЧИТЕЛЬНЫЕ ПОЛОЖЕНИЯ

9.1. Недействительность одного или нескольких условий настоящего Договора не влечет за собой недействительности всего Договора в целом.

9.2. Споры между Сторонами настоящего Договора подлежат урегулированию путем переговоров или в порядке, предусмотренном действующим законодательством Российской Федерации.

9.3. Во всех случаях, неурегулированных настоящим Договором, Стороны руководствуются действующим законодательством Российской Федерации.

9.4. Настоящий Договор составлен в двух экземплярах на русском языке, каждый из которых имеет одинаковую юридическую силу.

9.5. Условия настоящего договора носят конфиденциальный характер и разглашению не подлежат.

10. АДРЕСА И РЕКВИЗИТЫ СТОРОН

Работодатель:

ООО «ПИРС»

197372, Россия, г. Санкт-Петербург, ул.

Стародеревенская, д.20, к.2, лит.А, пом.7-Н, оф.1

ИНН 7814690758

КПП 781401001

р/с 40702810403000048696

в Филиале «Северная столица»

АО «Райффайзенбанк»

БИК 044030723

к/с 30101810100000000723

Тел.: 8 (904) 610-00-04

E-mail: 9013880@mail.ru

Работник:

Соболев Владислав Юрьевич

ул. Дата рождения: XX.XX.XXXX

Адрес: г. Санкт-Петербург, XXXXXXXXXXXX

XXXXXXXXXX, д. XX кв. XXX

Паспорт: XXXXXXXXXXXX, выдан ТП №XX ОУФМС

России по С-Петербургу и Ленинградской обл. в

XXXXXXXX р-не гор. Санкт-Петербурга, XX.XX.XX

ИНН: XXXXXXXXXXXX

СНИЛС: XXX-XXX-XXX-XX

Генеральный директор

/Т.В Носова



/В.Ю. Соболев





30.06.2022

№ _____

СПРАВКА

Дана о том, что следующие сотрудники Общества с ограниченной ответственностью «Проектно-изыскательские решения в строительстве» работают в ООО «ПИРС» в должности экспертов:

Соболев Владислав Юрьевич – эксперт (приказ об аттестации эксперта Минкультуры РФ от 09 ноября 2021 г. № 1809), приказ о приеме на работу № Л-23 от 02.09.2019, принят по трудовому договору б/№ от 02.09.2019 г. с 02.09.2019 по настоящее время

Михайлова Елена Робертовна – эксперт (приказ об аттестации эксперта Минкультуры РФ от 09 ноября 2021 г. № 1809), приказ о приеме на работу № Л-10 от 31.05.2019, принят по трудовому договору б/№ от 31.05.2019 г. с 01.06.2019 по настоящее время

Хвоцинская Наталия Вадимовна - эксперт (приказ об аттестации эксперта Минкультуры РФ от 09 ноября 2021 г. № 1809), приказ о приеме на работу № Л-2 от 09.01.2019, принят по трудовому договору б/№ от 09.01.2019 г. с 09.01.2019 по настоящее время

С уважением,
Генеральный директор



Т.В. Носова

/30.06.2022/

ПРИЛОЖЕНИЕ № 4

к Акту по результатам государственной историко-культурной экспертизы земельного участка, предназначенного для проектирования и строительства объекта: «Межпоселковый газопровод от д. Лопухинка – до д. Муховицы и д. Заостровье Ломоносовского района Ленинградской области», подлежащего воздействию земляных, строительных, мелиоративных, хозяйственных и (или) иных работ, предусмотренных статьей 25 Лесного кодекса РФ работ по использованию лесов (за исключением работ, указанных в пунктах 3, 4 и 7 части 1 статьи 25 Лесного кодекса РФ) и иных работ, в случае если федеральный орган охраны объектов культурного наследия и орган охраны объектов культурного наследия субъекта РФ не имеет данных об отсутствии на указанном земельном участке объектов археологического наследия, включенных в реестр, и выявленных объектов археологического наследия (пп. «д» п. 11 (1) Положения о Государственной историко-культурной экспертизе, утвержденного Постановлением Правительства РФ от 15 июля 2009 года № 569)

Копия технического задания к договору №22-10/17-5 от 17.10.2022 г.

«СОГЛАСОВАНО»
Генеральный директор
ООО «ПИРС»



/ Т.В. Носова /
М.П.

«УТВЕРЖДАЮ»
Генеральный директор
ООО «ПКЦ»



/ Р.В. Поздняков /
М.П.

ТЕХНИЧЕСКОЕ ЗАДАНИЕ

1. Общие положения

- 1.1. Наименование работы: **Организация проведения государственной историко-культурной экспертизы путем археологического обследования земельного участка, предназначенного для проектирования и строительства объекта: «Межпоселковый газопровод от д. Лопухинка до д. Муховицы и д. Заостровье Ломоносовского района Ленинградской области».**
- 1.2. Заказчик: **ООО «ПКЦ»**
- 1.3. Исполнитель: **ООО «ПИРС»**
- 1.4. Стадия работ: **Изыскательские и предпроектные работы**
- 1.5. Основание для выполнения работ: **Задание заказчика.**
- 1.6. Район исследования: **Ломоносовский район Ленинградской области**

2. Цель работы

Выполнение комплекса археологических работ в соответствии с требованиями Закона РФ «Об объектах культурного наследия (памятниках истории и культуры) народов Российской Федерации» от 25 июня 2002 года № 73-ФЗ в отношении земельного участка, предназначенного для проектирования и строительства объекта: «Межпоселковый газопровод от д. Лопухинка до д. Муховицы и д. Заостровье Ломоносовского района Ленинградской области», протяженность 18,3 км.

3. Основная нормативно-техническая документация

- 3.1. Закон РФ «Об объектах культурного наследия (памятниках истории и культуры) народов Российской Федерации» от 25 июня 2002 года № 73-ФЗ.
- 3.2. Закон РСФСР «Об охране окружающей природной среды».
- 3.3. Инструкция о порядке учета, обеспечения сохранности, содержания, использования и реставрации недвижимых памятников истории и культуры.
- 3.4. Инструкция по экологическому обоснованию хозяйственной и иной деятельности Минприроды РФ.
- 3.5. Методические указания по проведению проектных археологических работ в зонах народнохозяйственного строительства. М., Институт археологии АН СССР, 1990.
- 3.6. Положение о порядке проведения археологических полевых работ (археологических раскопок и разведок) и составления научной отчетной документации» №32, утвержденное Постановлением Отделения историко-филологических наук РАН от 20.06.2018 г.
- 3.7. Письмо Министерства культуры Российской Федерации от 15 февраля 2013 г. №22-01-39/05-АБ «О проведении археологических работ в неблагоприятные климатические периоды».
- 3.8. Письмо Института археологии РАН от 2013 г. «О зимних полевых работах».

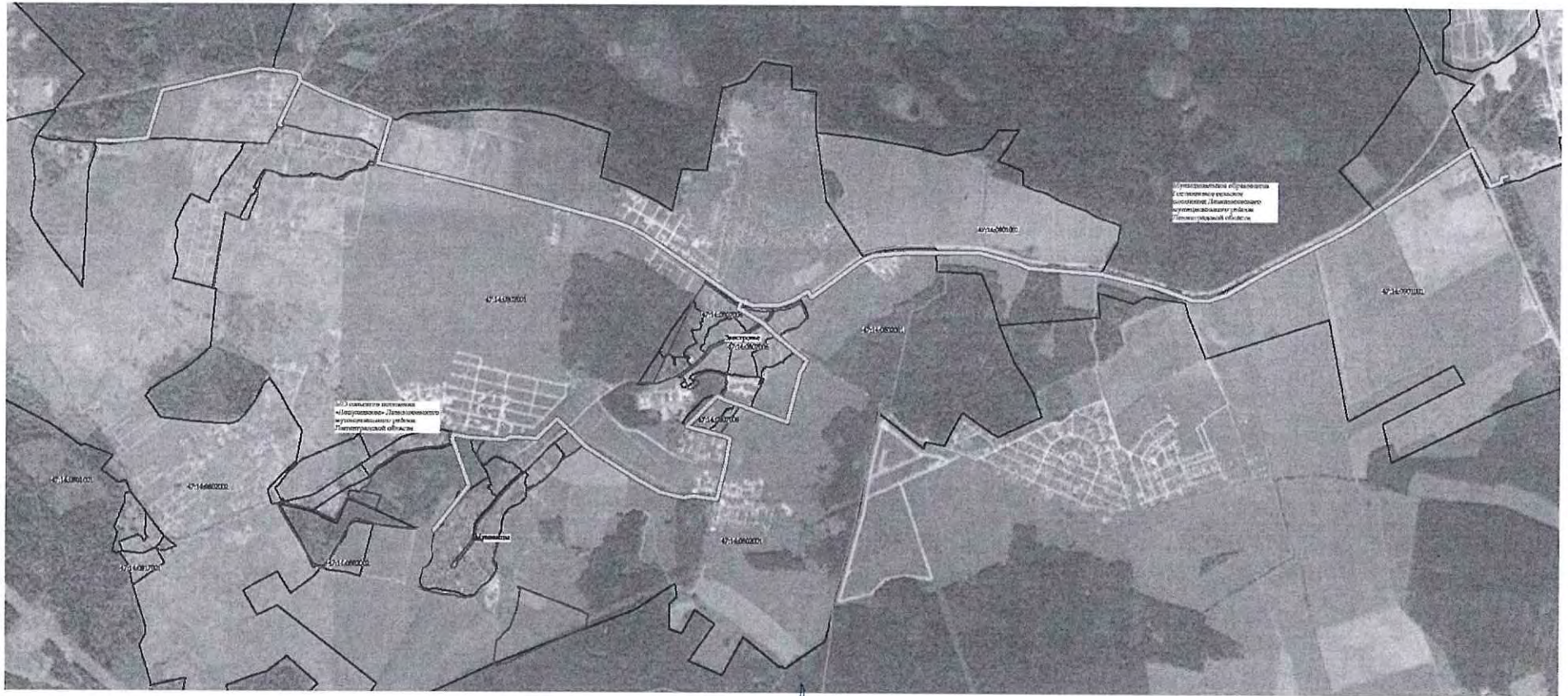
4. Состав работ:

- 4.1. Архивно-библиографические исследования, составление исторической справки.
 - 4.1.1. Проведение архивных исследований, касающихся сведений о наличии археологических памятников в обследуемой зоне.
 - 4.1.2. Визуальное обследование участка исследований.
 - 4.1.3. Составление краткой исторической справки.
- 4.2. Археологическое обследование участка:
 - 4.3.1. Выявление памятников археологии на основании наличия подъемного материала, особенностей рельефа и иных данных.
 - 4.3.2. Привязка обнаруженных памятников к территории застройки.
 - 4.3.3. Описание ландшафтной характеристики расположения обнаруженных памятников и фиксируемых нарушений поверхности объекта.
 - 4.3.4. Разбивка археологических шурфов в местах предполагаемых археологических объектов.
 - 4.3.5. Фотофиксация в процессе подготовки к закладке шурфов.
 - 4.3.6. Выборка культурных напластований из шурфов по слоям, с трехмерной фиксацией находок на плане шурфа.
 - 4.3.7. Выявление археологического материала в культурном слое.
 - 4.3.8. Изучение культурного слоя в процессе закладки шурфов с зачисткой профилей для получения вертикальных разрезов.
 - 4.3.9. Фотофиксация процесса работ, отдельных находок и скоплений материала *in situ*.
 - 4.3.10. Фото- и графо- фиксация профилей стенок шурфов и обнаруженных ям.
 - 4.3.11. Отбор археологического материала из заполнения ям и сооружений, полевая консервация вещевых материалов.
 - 4.3.12. Вычерчивание профилей шурфов, текстуальное описание стратиграфии, культурного слоя, материка и иных объектов в шурфах.
- 4.4. Ведение полевой документации.
 - 4.4.1. Камеральные работы.
 - 4.4.2. Очистка или мытье находок, при необходимости оперативная первичная консервация предметов из разрушающихся материалов.
 - 4.4.3. Статистическая обработка массовых находок. Шифровка находок.
 - 4.4.4. Составление полевых описей индивидуальных и массовых находок.
 - 4.4.5. Зарисовка находок.
- 4.5. Фотографирование находок.
- 4.6. Подготовка коллекций к передаче на постоянное хранение в Государственный музейный фонд.
- 4.7. Написание Технической документации.

5. Отчетная документация.

- 5.1. Акт государственной историко-культурной экспертизы путем археологического обследования земельного участка, предназначенного для проектирования и строительства объекта: «Межпоселковый газопровод от д. Лопухинка до д. Муховицы и д. Заостровье Ломоносовского района Ленинградской области».
- 5.2. Акт государственной историко-культурной экспертизы предоставляется согласно действующего законодательства формате Adobe Acrobat (*.pdf, *.sig), подписанный усиленной квалифицированной подписью государственного эксперта.

СХЕМА РАЗМЕЩЕНИЯ ОБЪЕКТА



Генеральный директор
ООО «ПРС»
Т.В. Носова /
М.П.

Генеральный директор
ООО «ПКЦ»
/ Р.В. Поздняков /
М.П.

ПРИЛОЖЕНИЕ № 5

к Акту по результатам государственной историко-культурной экспертизы земельного участка, предназначенного для проектирования и строительства объекта: «Межпоселковый газопровод от д. Лопухинка – до д. Муховицы и д. Заостровье Ломоносовского района Ленинградской области», подлежащего воздействию земляных, строительных, мелиоративных, хозяйственных и (или) иных работ, предусмотренных статьей 25 Лесного кодекса РФ работ по использованию лесов (за исключением работ, указанных в пунктах 3, 4 и 7 части 1 статьи 25 Лесного кодекса РФ) и иных работ, в случае если федеральный орган охраны объектов культурного наследия и орган охраны объектов культурного наследия субъекта РФ не имеет данных об отсутствии на указанном земельном участке объектов археологического наследия, включенных в реестр, и выявленных объектов археологического наследия (пп. «д» п. 11 (1) Положения о Государственной историко-культурной экспертизе, утвержденного Постановлением Правительства РФ от 15 июля 2009 года № 569)

Копии документов предоставленных Заказчиком:



АДМИНИСТРАЦИЯ
ЛЕНИНГРАДСКОЙ ОБЛАСТИ

КОМИТЕТ ПО СОХРАНЕНИЮ
КУЛЬТУРНОГО НАСЛЕДИЯ
ЛЕНИНГРАДСКОЙ ОБЛАСТИ
191311, Санкт-Петербург, ул. Смольного, д.3
Тел./факс: 8 (812) 539-45-00
E-mail: okn@lenreg.ru

Генеральному директору
ООО «Проектно-
конструкторский центр»

Р.В. Позднякову

21.03.2023 № 01-09-1360/2023-0-1

lendproyekt@bk.ru

На № _____ от _____

**Информация о наличии или отсутствии
объектов культурного наследия, включенных в единый государственный
реестр объектов культурного наследия (памятников истории и культуры)
народов Российской Федерации, и выявленных объектов культурного
наследия на землях, подлежащих воздействию земляных, строительных,
мелиоративных, хозяйственных работ, предусмотренных статьей 25
Лесного кодекса Российской Федерации работ по использованию лесов
(за исключением работ, указанных в пунктах 3, 4 и 7 части 1 статьи 25
Лесного кодекса Российской Федерации) и иных работ**

На основании заявления от 16.02.2023 № 297/47-2023 (вход. от 20.02.2023 № 01-09-1360/2023) в отношении земельного участка под размещение объекта «Межпоселковый газопровод от д. Лопухинка – до д. Муховицы и д. Заостровье Ломоносовского района Ленинградской области», расположенного по адресу: Ленинградская область, Ломоносовский муниципальный район, муниципальное образование «Лопухинское сельское поселение» (далее – Земельный участок), сообщаем:

1. Информация о наличии/отсутствии объектов культурного наследия, включенных в единый государственный реестр объектов культурного наследия (памятников истории и культуры) народов Российской Федерации (далее – реестр), выявленные объекты культурного наследия либо объекты, обладающие признаками объекта культурного наследия:

в границах Земельного участка отсутствуют объекты культурного наследия, включенные в реестр, выявленные объекты культурного наследия, включенные в Перечень выявленных объектов культурного наследия, расположенных на территории Ленинградской области, и объекты, обладающие признаками объекта культурного наследия (в т.ч. археологического).

(информация об объектах либо их отсутствии)

2. Информация о расположении/частичном расположении/либо отсутствии расположения земельного участка в границах защитных зон, в границах территорий объектов культурного наследия, включенных в реестр, в границах территорий выявленных объектов культурного наследия, в границах зон охраны объектов культурного наследия, включенных в реестр, в границах территорий исторических поселений, имеющих особое значение для истории и культуры Российской Федерации:

испрашиваемый Земельный участок расположен вне границ защитных зон, вне границ территорий объектов культурного наследия, включенных в реестр, выявленных объектов культурного наследия, вне границ зон охраны объектов культурного наследия, включенных в реестр, вне границ территорий исторических поселений.

(информация об объектах либо их отсутствии)

2.1. Описание режимов использования земельного участка (ограничения, обременения):

испрашиваемый Земельный участок не относится к землям историко-культурного назначения, правовой режим которых регулируется земельным законодательством Российской Федерации и Федеральным законом от 25.06.2002 № 73-ФЗ «Об объектах культурного наследия (памятниках истории и культуры) народов Российской Федерации» (далее – Федеральный закон № 73-ФЗ).

3. Информация о наличии/отсутствии данных о проведенных историко-культурных исследованиях:

сведения о проведенных историко-культурных исследованиях в отношении Земельного участка отсутствуют.


4. Информация о необходимости/либо отсутствии необходимости проведения государственной историко-культурной экспертизы:

согласно представленной в заявлении схеме Земельный участок имеет освоенный характер, проведение государственной историко-культурной экспертизы не требуется.

Дополнительная информация:

в соответствии со ст. 36 Федерального закона № 73-ФЗ в случае обнаружения в ходе проведения изыскательских, проектных, земляных, строительных, мелиоративных, хозяйственных и иных работ объекта, обладающего признаками объекта культурного наследия, в том числе объекта археологического наследия, заказчик указанных работ, технический заказчик (застройщик) объекта капитального строительства, лицо, проводящее указанные работы, обязаны незамедлительно приостановить работы и в течение трех дней со дня обнаружения такого объекта направить в региональный орган охраны объектов культурного наследия письменное заявление об обнаруженном объекте культурного наследия либо заявление в форме электронного документа, подписанного усиленной квалифицированной электронной подписью в соответствии с требованиями Федерального закона от 06.04.2011 № 63-ФЗ «Об электронной подписи».

Заместитель
председателя комитета



Г.Е. Лазарева



Общество с ограниченной ответственностью «Проектно-конструкторский центр»

ИНН 7839128597 КПП 783901001 ОГРН 1207800077352

190121, Санкт-Петербург, ул. Садовая, д.88, литер А, пом 1-Н, офис 5. Телефон/факс:+7(812)564-64-75, E-mail:info@pdc.spb.ru

Генеральному директору
ООО «ПИРС»

Т.В. Носовой

№ 414/2023 от 07.06.2023г.

На № _____ от _____

*Об отсутствии ГПЗУ
(д. Лопухинка - д. Муховицы)*

Уважаемая Татьяна Валерьевна!

В ответ на Ваш запрос о необходимости предоставления ГПЗУ земельных участков под размещение объекта **«Межпоселковый газопровод от д. Лопухинка до д. Муховицы и д. Заостровье Ломоносовского района Ленинградской области»** в соответствии с Постановлением Правительства РФ от 15.07.2009г. № 569 для проведения государственной историко-культурной экспертизы сообщаем следующее:

1. **«Межпоселковый газопровод от д. Лопухинка до д. Муховицы и д. Заостровье Ломоносовского района Ленинградской области»** является линейным объектом (п.10.1 ст.1 «Градостроительный кодекс Российской Федерации» от 29.12.2004 г. № 190-ФЗ).

2. В соответствии с ч.5, п.3, ст.41 Градостроительного кодекса Российской Федерации для линейных объектов подготовка документации по планировке территории в целях размещения объекта капитального строительства является обязательной (за исключением случая, если размещение линейного объекта планируется осуществлять на землях или земельных участках, находящихся в государственной или муниципальной собственности, и для размещения такого линейного объекта не требуется предоставление земельных участков, находящихся в государственной или муниципальной собственности и установление сервитутов).

3. В соответствии с п.4 ст. 41 Градостроительного кодекса Российской Федерации видами документации по планировке территории является проект планировки и проект межевания территории. Градостроительный план земельного участка не является документацией по планировке территории и не разрабатывается.

Данное письмо необходимо использовать для предоставления эксперту, выполняющему историко-культурную экспертизу по указанным выше объектам.

Генеральный директор

Р.В. Поздняков

Выписка из Единого государственного реестра недвижимости об объекте недвижимости

Сведения о характеристиках объекта недвижимости

На основании запроса от 12.12.2022 г., поступившего на рассмотрение 15.12.2022 г., сообщаем, что согласно записям Единого государственного реестра недвижимости:

Земельный участок			
(вид объекта недвижимости)			
Лист № ___ Раздела 1	Всего листов раздела 1 : ___	Всего разделов: ___	Всего листов выписки: ___
15.12.2022 № 99/2022/512127731			
Кадастровый номер:		47:14:0000000:28	

Номер кадастрового квартала:	47:14:0000000
Дата присвоения кадастрового номера:	28.09.2009
Ранее присвоенный государственный учетный номер:	Кадастровый номер: 47:14:00-00-000:0028
Адрес:	Ленинградская область, Ломоносовский район, Общерайонный, массив 0
Площадь:	823855 +/- 318 кв. м
Кадастровая стоимость, руб.:	6557885.8
Кадастровые номера расположенных в пределах земельного участка объектов недвижимости:	47:14:0000000:38849, 47:14:0000000:37857, 47:14:0000000:4466, 47:00:0000000:1651, 47:14:0901002:2104, 47:14:0000000:40733
Кадастровые номера объектов недвижимости, из которых образован объект недвижимости:	данные отсутствуют
Кадастровые номера образованных объектов недвижимости:	данные отсутствуют
Сведения о включении объекта недвижимости в состав предприятия как имущественного комплекса:	

Государственный регистратор		ФГИС ЕГРН
полное наименование должности	подпись	инициалы, фамилия

М.П.

Сведения о характеристиках объекта недвижимости

Земельный участок			
(вид объекта недвижимости)			
Лист № ___ Раздела 1	Всего листов раздела 1 : ___	Всего разделов: ___	Всего листов выписки: ___
15.12.2022.№ 99/2022/512127731			
Кадастровый номер:		47:14:0000000:28	

Категория земель:	Земли промышленности, энергетики, транспорта, связи, радиовещания, телевидения, информатики, земли для обеспечения космической деятельности, земли обороны, безопасности и земли иного специального назначения
Виды разрешенного использования:	под автомобильные дороги
Сведения о кадастровом инженере:	данные отсутствуют
Сведения о лесах, водных объектах и об иных природных объектах, расположенных в пределах земельного участка:	данные отсутствуют
Сведения о том, что земельный участок полностью или частично расположен в границах зоны с особыми условиями использования территории или территории объекта культурного наследия	данные отсутствуют
Сведения о том, что земельный участок расположен в границах особой экономической зоны, территории опережающего социально-экономического развития, зоны территориального развития в Российской Федерации, игровой зоны:	данные отсутствуют
Сведения о том, что земельный участок расположен в границах особо охраняемой природной территории, охотничьих угодий, лесничеств, лесопарков:	данные отсутствуют
Сведения о результатах проведения государственного земельного надзора:	данные отсутствуют
Сведения о расположении земельного участка в границах территории, в отношении которой утвержден проект межевания территории:	данные отсутствуют

Государственный регистратор		ФГИС ЕГРН
полное наименование должности	подпись	инициалы, фамилия

М.П.

Сведения о характеристиках объекта недвижимости

Земельный участок			
(вид объекта недвижимости)			
Лист № ___ Раздела 1	Всего листов раздела 1 : ___	Всего разделов: ___	Всего листов выписки: ___
15.12.2022.№ 99/2022/512127731			
Кадастровый номер:		47:14:0000000:28	

Условный номер земельного участка:	данные отсутствуют
Сведения о принятии акта и (или) заключении договора, предусматривающих предоставление в соответствии с земельным законодательством исполнительным органом государственной власти или органом местного самоуправления находящегося в государственной или муниципальной собственности земельного участка для строительства наемного дома социального использования или наемного дома коммерческого использования:	данные отсутствуют
Сведения о том, что земельный участок или земельные участки образованы на основании решения об изъятии земельного участка и (или) расположенного на нем объекта недвижимости для государственных или муниципальных нужд:	данные отсутствуют
Сведения о том, что земельный участок образован из земель или земельного участка, государственная собственность на которые не разграничена:	данные отсутствуют
Сведения о наличии земельного спора о местоположении границ земельных участков:	данные отсутствуют
Статус записи об объекте недвижимости:	Сведения об объекте недвижимости имеют статус "актуальные, ранее учтенные"
Особые отметки:	Граница земельного участка не установлена в соответствии с требованиями земельного законодательства. Посредством данного земельного участка обеспечен доступ к земельному участку (земельным участкам) с кадастровым номером (кадастровыми номерами) 47:14:0000000:40533, 47:14:0000000:40536, 47:14:0901001:181, 47:14:0901001:182, 47:14:0901001:183, 47:14:0901002:2744, 47:14:0901002:2761, 47:14:0901002:2762, 47:14:0901002:2763, 47:14:0901002:2764, 47:14:0901002:2765, 47:14:0901002:2766, 47:14:0901002:2767, 47:14:0901002:2768, 47:14:0901002:2769, 47:14:0901002:2770, 47:14:0901002:2771, 47:14:0901002:2772, 47:14:0901002:2773, 47:14:0901002:2774, 47:14:0901002:2775, 47:14:0901002:2776, 47:14:0901002:2777, 47:14:0901002:2778, 47:14:0901002:2779, 47:14:0901002:2780, 47:14:0901002:2781, 47:14:0901002:2782, 47:14:0901002:2783, 47:14:0901002:2784, 47:14:0901002:2785, 47:14:0901002:2786, 47:14:0901002:2787, 47:14:0901002:2788, 47:14:0901002:2789, 47:14:0901002:2790, 47:14:0901002:2791, 47:14:0901002:2792, 47:14:0901002:2793, 47:14:0901002:2794, 47:14:0901002:2795, 47:14:0901002:2796, 47:14:0901002:2797, 47:14:0901002:2798, 47:14:0901002:2799, 47:14:0901002:2800, 47:14:0901002:2801, 47:14:0901002:2802, 47:14:0901002:2803, 47:14:0901002:2804, 47:14:0901002:2805, 47:14:0901002:2806,

47:14:0901002:2807, 47:14:0901002:2808, 47:14:0901002:2809, 47:14:0901002:2810, 47:14:0901002:2811, 47:14:0901002:2812, 47:14:0901002:2813, 47:14:0901002:2814, 47:14:0901002:2815, 47:14:0901002:2938, 47:14:0901002:2939, 47:14:0901002:2940, 47:14:0901002:3010, 47:14:0901002:3011, 47:14:0901002:3012, 47:14:0901002:3059, 47:14:0901002:3070, 47:14:0901002:3078, 47:14:0901002:3079, 47:14:0901002:3193, 47:14:0901002:3195, 47:14:0901002:3203, 47:14:0901002:3208, 47:14:0901002:3209, 47:14:0901002:3210, 47:14:0901002:3216, 47:14:0901002:3220, 47:14:0901002:3221, 47:14:0901002:3222, 47:14:0901002:3224, 47:14:0901002:3225, 47:14:0901002:3226, 47:14:0901002:3227, 47:14:0901002:3228, 47:14:0901002:3229, 47:14:0901002:3231, 47:14:0901002:3235, 47:14:0901002:3240, 47:14:0901002:3241, 47:14:0901002:3242, 47:14:0901002:3243, 47:14:0901002:3244, 47:14:0901002:3247, 47:14:0901002:3250, 47:14:0901002:3251, 47:14:0901002:3258, 47:14:0901002:3259, 47:14:0901002:3260, 47:14:0901002:3261, 47:14:0901002:3262, 47:14:0901002:3263, 47:14:0901002:3264, 47:14:0901002:3268, 47:14:0901002:3269, 47:14:0901002:3270, 47:14:0901002:3274, 47:14:0901002:3275, 47:14:0901002:3276, 47:14:0901002:3282, 47:14:0901002:3514, 47:14:0901002:3518, 47:14:0901002:3519, 47:14:0901002:3527, 47:14:0901002:3528, 47:14:0901002:3529, 47:14:0901002:3530, 47:14:0901002:3536, 47:14:0901002:3543, 47:14:0901002:3544, 47:14:0901002:3545, 47:14:0901002:3549, 47:14:0901002:3550, 47:14:0901002:3551, 47:14:0901002:3552, 47:14:0901002:3553, 47:14:0901002:3554, 47:14:0901002:3555, 47:14:0901002:3571, 47:14:0901002:3572, 47:14:0901002:3573, 47:14:0901002:3575, 47:14:0901002:3576, 47:14:0901002:3577, 47:14:0901002:3578, 47:14:0901002:3579, 47:14:0901002:3580, 47:14:0901002:3581, 47:14:0901002:3585, 47:14:0901002:3586, 47:14:0901002:3587, 47:14:0901002:3588, 47:14:0901002:3593, 47:14:0901002:3594, 47:14:0901002:3595, 47:14:0901002:3604, 47:14:0901002:3605, 47:14:0901002:3606, 47:14:0901002:3607, 47:14:0901002:3608, 47:14:0901002:3609, 47:14:0901002:3610, 47:14:0901002:3611, 47:14:0901002:3612, 47:14:0901002:3620, 47:14:0901002:3621, 47:14:0901002:3624, 47:14:0901002:3625, 47:14:0901002:3626, 47:14:0901002:3627, 47:14:0901002:3628, 47:14:0901002:3629, 47:14:0901002:3630, 47:14:0901002:3631, 47:14:0901002:3632, 47:14:0901002:3643, 47:14:0901002:3644, 47:14:0901002:3647, 47:14:0901002:3668, 47:14:0901002:3669, 47:14:0901002:3670, 47:14:0901002:3671, 47:14:0901002:3672, 47:14:0901002:3673, 47:14:0901002:3681, 47:14:0901002:3682, 47:14:0901002:3692, 47:14:0901002:3693, 47:14:0901002:3694, 47:14:0901002:3695, 47:14:0901002:3696, 47:14:0901002:3707, 47:14:0901002:3708, 47:14:0901002:3742, 47:14:0901002:3743, 47:14:0901002:3744, 47:14:0901002:3758, 47:14:0901002:3759, 47:14:0901002:3760, 47:14:0901002:3761, 47:14:0901002:3762, 47:14:0901002:3763, 47:14:0901002:3764, 47:14:0901002:3776, 47:14:0901002:3778, 47:14:0901002:3779, 47:14:0901002:3780, 47:14:0901002:3796, 47:14:0901002:3802, 47:14:0901002:3803, 47:14:0901002:3804, 47:14:0901002:3805, 47:14:0901002:3806, 47:14:0901002:3821, 47:14:0901002:3822, 47:14:0901002:3823, 47:14:0901002:3824, 47:14:0901002:3825, 47:14:0901002:3837, 47:14:0901002:3838, 47:14:0901002:3839, 47:14:0901002:3840, 47:14:0901002:3841, 47:14:0901002:3842, 47:14:0901002:3925, 47:14:0901002:3926, 47:14:0901002:3927, 47:14:0901002:3928, 47:14:0901002:3929, 47:14:0901002:3930, 47:14:0901002:3949, 47:14:0901002:3950, 47:14:0902001:21, 47:14:1101001:116, 47:14:1101001:117, 47:14:1502004:185, 47:14:1502008:79. Сведения о видах разрешенного использования имеют статус «Актуальные незасвидетельствованные». Право (ограничение права, обременение объекта недвижимости) зарегистрировано на данный объект недвижимости с видами разрешенного использования отсутствует. Сведения необходимые для заполнения раздела 3.1 отсутствуют. Сведения необходимые для заполнения раздела 3.2 отсутствуют.

Государственный регистратор		ФГИС ЕГРН
полное наименование должности	подпись	инициалы, фамилия

М.П.

Выписка из Единого государственного реестра недвижимости об объекте недвижимости
Сведения о зарегистрированных правах

172

Земельный участок		
(вид объекта недвижимости)		
Лист № ___ Раздела 2	Всего листов раздела 2 : ___	Всего разделов: ___
Всего листов выписки: ___		
15.12.2022.№ 99/2022/512127731		
Кадастровый номер:		47:14:0000000:28
1. Правообладатель (правообладатели):	1.1.	Федеральное казенное учреждение "Управление федеральных автомобильных дорог "Северо-Запад" имени Н.В. Смирнова Федерального дорожного агентства", ИНН: 7826062821
2. Вид, номер и дата государственной регистрации права:	2.1.	Постоянное (бессрочное) пользование, № 47-78-21/012/2007-034 от 16.03.2007
3. Ограничение прав и обременение объекта недвижимости:	не зарегистрировано	
1. Правообладатель (правообладатели):	1.2.	Российская Федерация
2. Вид, номер и дата государственной регистрации права:	2.2.	Собственность, № 47-47-21/001/2011-084 от 11.02.2011
3. Ограничение прав и обременение объекта недвижимости:	не зарегистрировано	
Государственный регистратор		ФГИС ЕГРН
полное наименование должности	подпись	инициалы, фамилия

М.П.

Земельный участок			
173	(вид объекта недвижимости)		
Лист № ___ Раздела 2	Всего листов раздела 2 : ___	Всего разделов: ___	Всего листов выписки: ___
15.12.2022.№ 99/2022/512127731			
Кадастровый номер:		47:14:000000:28	

1.	Правообладатель (правообладатели):	1.3.	данные о правообладателе отсутствуют
2.	Вид, номер и дата государственной регистрации права:	2.3.	не зарегистрировано
3.	Ограничение прав и обременение объекта недвижимости:		
	вид:	Иные ограничения (обременения) прав	
	дата государственной регистрации:	16.03.2007	
	номер государственной регистрации:	47-78-21/012/2007-035	
	срок, на который установлено ограничение прав и обременение объекта недвижимости:		
3.3.1.	лицо, в пользу которого установлено ограничение прав и обременение объекта недвижимости:		
	основание государственной регистрации:	'Кадастровый план земельного участка (выписка из государственного земельного кадастра) №42/07-343 от 29.01.2007, Территориальным межрайонным отделом по Ломоносовскому району и г.Сосновый Бор Управления Федерального агентства кадастра объектов недвижимости по Ленинградской области	
4.	Договоры участия в долевом строительстве:	данные отсутствуют	
5.	Заявленные в судебном порядке права требования:	данные отсутствуют	
6.	Сведения о возражении в отношении зарегистрированного права:	данные отсутствуют	
7.	Сведения о наличии решения об изъятии объекта недвижимости для государственных и муниципальных нужд:	данные отсутствуют	
8.	Сведения о невозможности государственной регистрации без личного участия правообладателя или его законного представителя:		
9.	Правопритязания и сведения о наличии поступивших, но не рассмотренных заявлений о проведении государственной регистрации права (перехода, прекращения права), ограничения права или обременения объекта недвижимости, сделки в отношении объекта недвижимости:	данные отсутствуют	
10.	Сведения об осуществлении государственной регистрации сделки, права, ограничения права без необходимого в силу закона согласия третьего лица, органа:	данные отсутствуют	
11.	Сведения о невозможности государственной регистрации перехода, прекращения, ограничения права на земельный участок из земель сельскохозяйственного назначения:		

Государственный регистратор		ФГИС ЕГРН
полное наименование должности	подпись	инициалы, фамилия

М.П.

Выписка из Единого государственного реестра недвижимости об объекте недвижимости
Описание местоположения земельного участка

Земельный участок			
(вид объекта недвижимости)			
Лист № ___ Раздела 3	Всего листов раздела 3 : ___	Всего разделов: ___	Всего листов выписки: ___
15.12.2022 № 99/2022/512127731			
Кадастровый номер:		47:14:0000000:28	

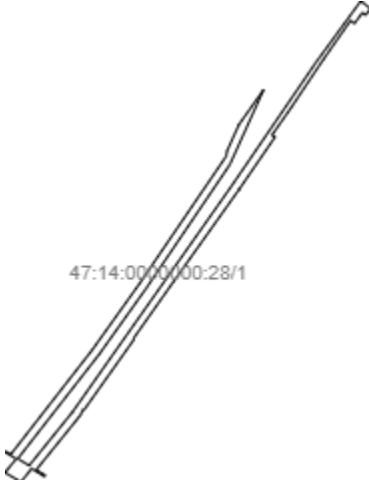
План (чертеж, схема) земельного участка			
Масштаб 1: данные отсутствуют	Условные обозначения:		

Государственный регистратор		ФГИС ЕГРН
полное наименование должности	подпись	инициалы, фамилия

М.П.

Выписка из Единого государственного реестра недвижимости об объекте недвижимости
Сведения о частях земельного участка

Земельный участок			
(вид объекта недвижимости)			
Лист № ___ Раздела 4	Всего листов раздела 4 : ___	Всего разделов: ___	Всего листов выписки: ___
15.12.2022 № 99/2022/512127731			
Кадастровый номер:		47:14:0000000:28	


План (чертеж, схема) части земельного участка	Учетный номер части: 47:14:0000000:28/1
 <p>47:14:0000000:28/1</p>	
Масштаб 1: данные отсутствуют	Условные обозначения:

Государственный регистратор		ФГИС ЕГРН
полное наименование должности	подпись	инициалы, фамилия

М.П.

Выписка из Единого государственного реестра недвижимости об объекте недвижимости
Сведения о частях земельного участка

Земельный участок			
(вид объекта недвижимости)			
Лист № __ Раздела 4	Всего листов раздела 4 : __	Всего разделов: __	Всего листов выписки: __
15.12.2022 № 99/2022/512127731			
Кадастровый номер:		47:14:0000000:28	

План (чертеж, схема) части земельного участка	Учетный номер части: 47:14:0000000:28/2
	
Масштаб 1: данные отсутствуют	Условные обозначения:

Государственный регистратор		ФГИС ЕГРН
полное наименование должности	подпись	инициалы, фамилия

М.П.

Выписка из Единого государственного реестра недвижимости об объекте недвижимости
Сведения о частях земельного участка

Земельный участок			
(вид объекта недвижимости)			
Лист № __ Раздела 4	Всего листов раздела 4 : __	Всего разделов: __	Всего листов выписки: __
15.12.2022 № 99/2022/512127731			
Кадастровый номер:		47:14:0000000:28	


План (чертеж, схема) части земельного участка	Учетный номер части: 47:14:0000000:28/3
	
Масштаб 1: данные отсутствуют	Условные обозначения:

Государственный регистратор		ФГИС ЕГРН
полное наименование должности	подпись	инициалы, фамилия

М.П.

Выписка из Единого государственного реестра недвижимости об объекте недвижимости
Сведения о частях земельного участка

Земельный участок			
(вид объекта недвижимости)			
Лист № __ Раздела 4	Всего листов раздела 4 : __	Всего разделов: __	Всего листов выписки: __
15.12.2022 № 99/2022/512127731			
Кадастровый номер:		47:14:0000000:28	


План (чертеж, схема) части земельного участка	Учетный номер части: 47:14:0000000:28/4
	
Масштаб 1: данные отсутствуют	Условные обозначения:

Государственный регистратор		ФГИС ЕГРН
полное наименование должности	подпись	инициалы, фамилия

М.П.

Выписка из Единого государственного реестра недвижимости об объекте недвижимости
Сведения о частях земельного участка

Земельный участок			
(вид объекта недвижимости)			
Лист № ___ Раздела 4	Всего листов раздела 4 : ___	Всего разделов: ___	Всего листов выписки: ___
15.12.2022 № 99/2022/512127731			
Кадастровый номер:		47:14:0000000:28	


План (чертеж, схема) части земельного участка	Учетный номер части: 47:14:0000000:28/5
	
Масштаб 1: данные отсутствуют	Условные обозначения:

Государственный регистратор		ФГИС ЕГРН
полное наименование должности	подпись	инициалы, фамилия

М.П.

Выписка из Единого государственного реестра недвижимости об объекте недвижимости
Сведения о частях земельного участка

Земельный участок			
(вид объекта недвижимости)			
Лист № __ Раздела 4	Всего листов раздела 4 : __	Всего разделов: __	Всего листов выписки: __
15.12.2022 № 99/2022/512127731			
Кадастровый номер:		47:14:0000000:28	

План (чертеж, схема) части земельного участка	Учетный номер части: 47:14:0000000:28/6
	
Масштаб 1: данные отсутствуют	Условные обозначения:

Государственный регистратор		ФГИС ЕГРН
полное наименование должности	подпись	инициалы, фамилия

М.П.

Выписка из Единого государственного реестра недвижимости об объекте недвижимости
Сведения о частях земельного участка

Земельный участок			
(вид объекта недвижимости)			
Лист № __ Раздела 4	Всего листов раздела 4 : __	Всего разделов: __	Всего листов выписки: __
15.12.2022 № 99/2022/512127731			
Кадастровый номер:		47:14:0000000:28	

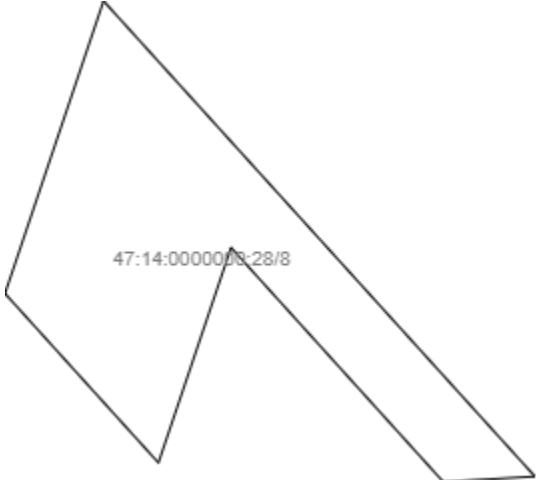
План (чертеж, схема) части земельного участка	Учетный номер части: 47:14:0000000:28/7
 <p>47:14:0000000:28/7</p>	
Масштаб 1: данные отсутствуют	Условные обозначения:

Государственный регистратор		ФГИС ЕГРН
полное наименование должности	подпись	инициалы, фамилия

М.П.

Выписка из Единого государственного реестра недвижимости об объекте недвижимости
Сведения о частях земельного участка

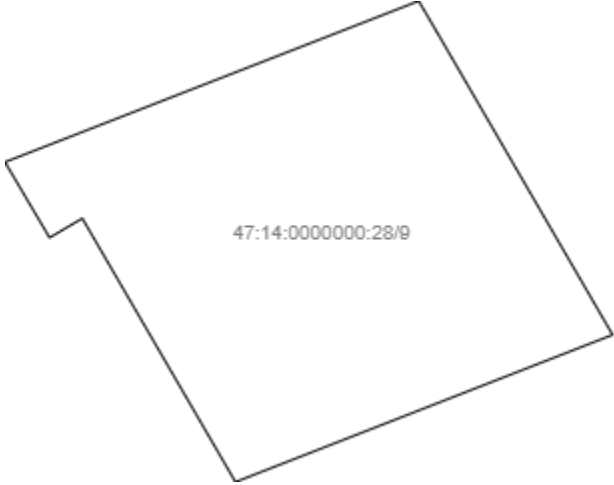
Земельный участок			
(вид объекта недвижимости)			
Лист № ___ Раздела 4	Всего листов раздела 4 : ___	Всего разделов: ___	Всего листов выписки: ___
15.12.2022 № 99/2022/512127731			
Кадастровый номер:		47:14:0000000:28	

План (чертеж, схема) части земельного участка		Учетный номер части: 47:14:0000000:28/8	
			
Масштаб 1: данные отсутствуют	Условные обозначения:		
Государственный регистратор		ФГИС ЕГРН	
полное наименование должности	подпись	инициалы, фамилия	

М.П.

Выписка из Единого государственного реестра недвижимости об объекте недвижимости
Сведения о частях земельного участка

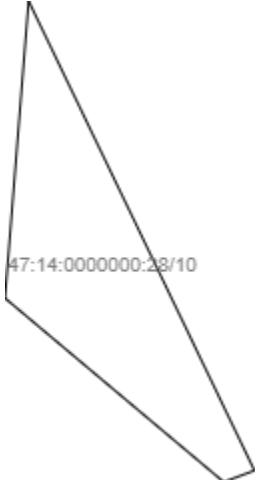
Земельный участок			
(вид объекта недвижимости)			
Лист № __ Раздела 4	Всего листов раздела 4 : __	Всего разделов: __	Всего листов выписки: __
15.12.2022 № 99/2022/512127731			
Кадастровый номер:		47:14:0000000:28	

План (чертеж, схема) части земельного участка		Учетный номер части: 47:14:0000000:28/9	
			
Масштаб 1: данные отсутствуют	Условные обозначения:		
Государственный регистратор		ФГИС ЕГРН	
полное наименование должности	подпись	инициалы, фамилия	

М.П.

Выписка из Единого государственного реестра недвижимости об объекте недвижимости
Сведения о частях земельного участка

Земельный участок			
(вид объекта недвижимости)			
Лист № __ Раздела 4	Всего листов раздела 4 : __	Всего разделов: __	Всего листов выписки: __
15.12.2022 № 99/2022/512127731			
Кадастровый номер:		47:14:0000000:28	


План (чертеж, схема) части земельного участка	Учетный номер части: 47:14:0000000:28/10
	
Масштаб 1: данные отсутствуют	Условные обозначения:

Государственный регистратор		ФГИС ЕГРН
полное наименование должности	подпись	инициалы, фамилия

М.П.

Выписка из Единого государственного реестра недвижимости об объекте недвижимости
Сведения о частях земельного участка


Земельный участок			
(вид объекта недвижимости)			
Лист № __ Раздела 4	Всего листов раздела 4 : __	Всего разделов: __	Всего листов выписки: __
15.12.2022 № 99/2022/512127731			
Кадастровый номер:		47:14:0000000:28	

План (чертеж, схема) части земельного участка		Учетный номер части: 47:14:0000000:28/11	
			
Масштаб 1: данные отсутствуют	Условные обозначения:		
Государственный регистратор		ФГИС ЕГРН	
полное наименование должности	подпись	инициалы, фамилия	

М.П.

Выписка из Единого государственного реестра недвижимости об объекте недвижимости
Сведения о частях земельного участка

Земельный участок			
(вид объекта недвижимости)			
Лист № __ Раздела 4	Всего листов раздела 4 : __	Всего разделов: __	Всего листов выписки: __
15.12.2022 № 99/2022/512127731			
Кадастровый номер:		47:14:0000000:28	

План (чертеж, схема) части земельного участка	Учетный номер части: 47:14:0000000:28/12
	
Масштаб 1: данные отсутствуют	Условные обозначения:

Государственный регистратор		ФГИС ЕГРН
полное наименование должности	подпись	инициалы, фамилия

М.П.

Выписка из Единого государственного реестра недвижимости об объекте недвижимости
Сведения о частях земельного участка

Земельный участок			
(вид объекта недвижимости)			
Лист № __ Раздела 4	Всего листов раздела 4 : __	Всего разделов: __	Всего листов выписки: __
15.12.2022 № 99/2022/512127731			
Кадастровый номер:		47:14:0000000:28	


План (чертеж, схема) части земельного участка	Учетный номер части: 47:14:0000000:28/13
 <p>47:14:0000000:28/13</p>	
Масштаб 1: данные отсутствуют	Условные обозначения:

Государственный регистратор		ФГИС ЕГРН
полное наименование должности	подпись	инициалы, фамилия

М.П.

Выписка из Единого государственного реестра недвижимости об объекте недвижимости
Сведения о частях земельного участка


Земельный участок			
(вид объекта недвижимости)			
Лист № __ Раздела 4	Всего листов раздела 4 : __	Всего разделов: __	Всего листов выписки: __
15.12.2022 № 99/2022/512127731			
Кадастровый номер:		47:14:0000000:28	

План (чертеж, схема) части земельного участка		Учетный номер части: 47:14:0000000:28/14	
 <p>47:14:0000000:28/14</p>			
Масштаб 1: данные отсутствуют	Условные обозначения:		
Государственный регистратор		ФГИС ЕГРН	
полное наименование должности	подпись	инициалы, фамилия	

М.П.

Выписка из Единого государственного реестра недвижимости об объекте недвижимости
Сведения о частях земельного участка

Земельный участок			
(вид объекта недвижимости)			
Лист № __ Раздела 4	Всего листов раздела 4 : __	Всего разделов: __	Всего листов выписки: __
15.12.2022 № 99/2022/512127731			
Кадастровый номер:		47:14:0000000:28	


План (чертеж, схема) части земельного участка	Учетный номер части: 47:14:0000000:28/15
	
Масштаб 1: данные отсутствуют	Условные обозначения:

Государственный регистратор		ФГИС ЕГРН
полное наименование должности	подпись	инициалы, фамилия

М.П.

Выписка из Единого государственного реестра недвижимости об объекте недвижимости
Сведения о частях земельного участка

Земельный участок			
<small>(вид объекта недвижимости)</small>			
Лист № __ Раздела 4	Всего листов раздела 4 : __	Всего разделов: __	Всего листов выписки: __
15.12.2022 № 99/2022/512127731			
Кадастровый номер:		47:14:0000000:28	


План (чертеж, схема) части земельного участка	Учетный номер части: 47:14:0000000:28/16
	
Масштаб 1: данные отсутствуют	Условные обозначения:

Государственный регистратор		ФГИС ЕГРН
полное наименование должности	подпись	инициалы, фамилия

М.П.

Выписка из Единого государственного реестра недвижимости об объекте недвижимости
Сведения о частях земельного участка

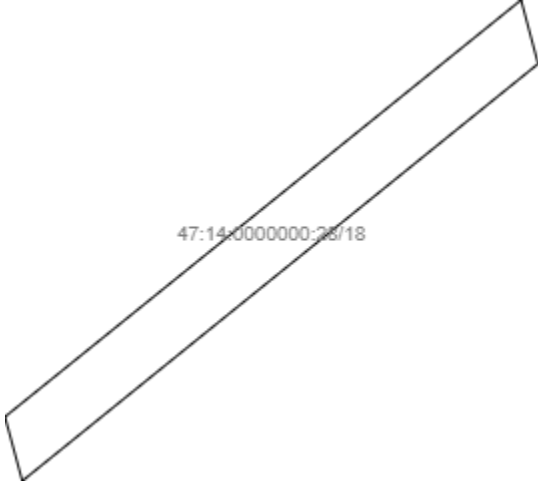
Земельный участок			
(вид объекта недвижимости)			
Лист № __ Раздела 4	Всего листов раздела 4 : __	Всего разделов: __	Всего листов выписки: __
15.12.2022 № 99/2022/512127731			
Кадастровый номер:		47:14:0000000:28	

План (чертеж, схема) части земельного участка		Учетный номер части: 47:14:0000000:28/17	
 <p>47:14:0000000:28/17</p>			
Масштаб 1: данные отсутствуют	Условные обозначения:		
Государственный регистратор		ФГИС ЕГРН	
полное наименование должности	подпись	инициалы, фамилия	

М.П.

Выписка из Единого государственного реестра недвижимости об объекте недвижимости
Сведения о частях земельного участка

Земельный участок			
(вид объекта недвижимости)			
Лист № __ Раздела 4	Всего листов раздела 4 : __	Всего разделов: __	Всего листов выписки: __
15.12.2022 № 99/2022/512127731			
Кадастровый номер:		47:14:0000000:28	


План (чертеж, схема) части земельного участка	Учетный номер части: 47:14:0000000:28/18
 <p>47:14:0000000:28/18</p>	
Масштаб 1: данные отсутствуют	Условные обозначения:

Государственный регистратор		ФГИС ЕГРН
полное наименование должности	подпись	инициалы, фамилия

М.П.

Выписка из Единого государственного реестра недвижимости об объекте недвижимости
Сведения о частях земельного участка

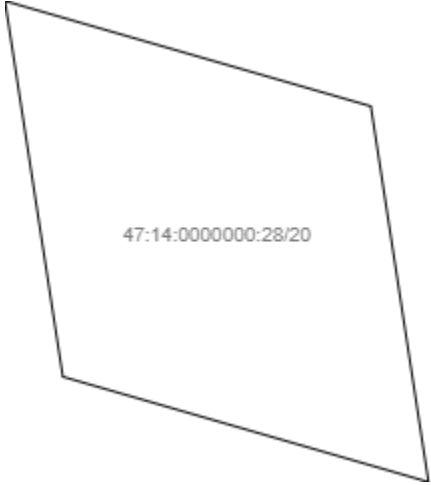
Земельный участок			
(вид объекта недвижимости)			
Лист № __ Раздела 4	Всего листов раздела 4 : __	Всего разделов: __	Всего листов выписки: __
15.12.2022 № 99/2022/512127731			
Кадастровый номер:		47:14:0000000:28	

План (чертеж, схема) части земельного участка		Учетный номер части: 47:14:0000000:28/19	
			
Масштаб 1: данные отсутствуют	Условные обозначения:		
Государственный регистратор		ФГИС ЕГРН	
полное наименование должности	подпись	инициалы, фамилия	

М.П.

Выписка из Единого государственного реестра недвижимости об объекте недвижимости
Сведения о частях земельного участка

Земельный участок			
(вид объекта недвижимости)			
Лист № __ Раздела 4	Всего листов раздела 4 : __	Всего разделов: __	Всего листов выписки: __
15.12.2022 № 99/2022/512127731			
Кадастровый номер:		47:14:0000000:28	


План (чертеж, схема) части земельного участка	Учетный номер части: 47:14:0000000:28/20
	
Масштаб 1: данные отсутствуют	Условные обозначения:

Государственный регистратор		ФГИС ЕГРН
полное наименование должности	подпись	инициалы, фамилия

М.П.

Выписка из Единого государственного реестра недвижимости об объекте недвижимости
Сведения о частях земельного участка

Земельный участок			
(вид объекта недвижимости)			
Лист № __ Раздела 4	Всего листов раздела 4 : __	Всего разделов: __	Всего листов выписки: __
15.12.2022 № 99/2022/512127731			
Кадастровый номер:		47:14:0000000:28	


План (чертеж, схема) части земельного участка	Учетный номер части: 47:14:0000000:28/21
 <p>47:14:0000000:28/21</p>	
Масштаб 1: данные отсутствуют	Условные обозначения:

Государственный регистратор		ФГИС ЕГРН
полное наименование должности	подпись	инициалы, фамилия

М.П.

Выписка из Единого государственного реестра недвижимости об объекте недвижимости
Сведения о частях земельного участка

Земельный участок			
(вид объекта недвижимости)			
Лист № __ Раздела 4	Всего листов раздела 4 : __	Всего разделов: __	Всего листов выписки: __
15.12.2022 № 99/2022/512127731			
Кадастровый номер:		47:14:0000000:28	

План (чертеж, схема) части земельного участка		Учетный номер части: 47:14:0000000:28/22	
			
Масштаб 1: данные отсутствуют	Условные обозначения:		
Государственный регистратор		ФГИС ЕГРН	
полное наименование должности	подпись	инициалы, фамилия	

М.П.

Выписка из Единого государственного реестра недвижимости об объекте недвижимости
Сведения о частях земельного участка

Земельный участок			
(вид объекта недвижимости)			
Лист № __ Раздела 4	Всего листов раздела 4 : __	Всего разделов: __	Всего листов выписки: __
15.12.2022 № 99/2022/512127731			
Кадастровый номер:		47:14:0000000:28	

План (чертеж, схема) части земельного участка	Учетный номер части: 47:14:0000000:28/23
	
Масштаб 1: данные отсутствуют	Условные обозначения:

Государственный регистратор		ФГИС ЕГРН
полное наименование должности	подпись	инициалы, фамилия

М.П.

Выписка из Единого государственного реестра недвижимости об объекте недвижимости
Сведения о частях земельного участка

Земельный участок			
(вид объекта недвижимости)			
Лист № __ Раздела 4	Всего листов раздела 4 : __	Всего разделов: __	Всего листов выписки: __
15.12.2022 № 99/2022/512127731			
Кадастровый номер:		47:14:0000000:28	

План (чертеж, схема) части земельного участка	Учетный номер части: 47:14:0000000:28/24
	
Масштаб 1: данные отсутствуют	Условные обозначения:

Государственный регистратор		ФГИС ЕГРН
полное наименование должности	подпись	инициалы, фамилия

М.П.

Выписка из Единого государственного реестра недвижимости об объекте недвижимости
Сведения о частях земельного участка

Земельный участок			
(вид объекта недвижимости)			
Лист № __ Раздела 4	Всего листов раздела 4 : __	Всего разделов: __	Всего листов выписки: __
15.12.2022 № 99/2022/512127731			
Кадастровый номер:		47:14:0000000:28	


План (чертеж, схема) части земельного участка	Учетный номер части: 47:14:0000000:28/25
	
Масштаб 1: данные отсутствуют	Условные обозначения:

Государственный регистратор		ФГИС ЕГРН
полное наименование должности	подпись	инициалы, фамилия

М.П.

Выписка из Единого государственного реестра недвижимости об объекте недвижимости
Сведения о частях земельного участка

Земельный участок			
(вид объекта недвижимости)			
Лист № __ Раздела 4	Всего листов раздела 4 : __	Всего разделов: __	Всего листов выписки: __
15.12.2022 № 99/2022/512127731			
Кадастровый номер:		47:14:0000000:28	

План (чертеж, схема) части земельного участка		Учетный номер части: 47:14:0000000:28/26	
			
Масштаб 1: данные отсутствуют	Условные обозначения:		
Государственный регистратор		ФГИС ЕГРН	
полное наименование должности	подпись	инициалы, фамилия	

М.П.

Земельный участок			
(вид объекта недвижимости)			
Лист № __ Раздела 4	Всего листов раздела 4 : __	Всего разделов: __	Всего листов выписки: __
15.12.2022 № 99/2022/512127731			
Кадастровый номер:		47:14:0000000:28	


План (чертеж, схема) части земельного участка	Учетный номер части: 47:14:0000000:28/27
	
Масштаб 1: данные отсутствуют	Условные обозначения:

Государственный регистратор		ФГИС ЕГРН
полное наименование должности	подпись	инициалы, фамилия

М.П.

Выписка из Единого государственного реестра недвижимости об объекте недвижимости
Сведения о частях земельного участка

Земельный участок			
(вид объекта недвижимости)			
Лист № __ Раздела 4	Всего листов раздела 4 : __	Всего разделов: __	Всего листов выписки: __
15.12.2022 № 99/2022/512127731			
Кадастровый номер:		47:14:0000000:28	

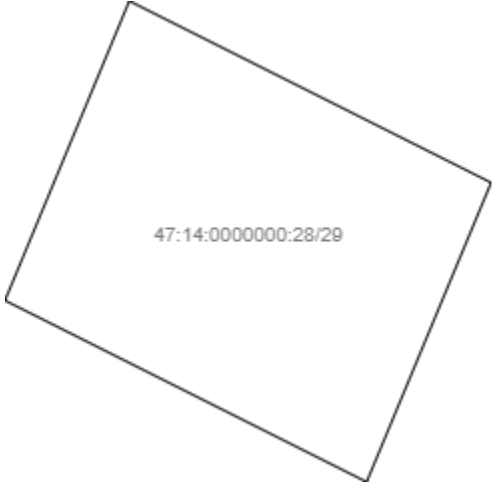
План (чертеж, схема) части земельного участка	Учетный номер части: 47:14:0000000:28/28
	
Масштаб 1: данные отсутствуют	Условные обозначения:

Государственный регистратор		ФГИС ЕГРН
полное наименование должности	подпись	инициалы, фамилия

М.П.

Выписка из Единого государственного реестра недвижимости об объекте недвижимости
Сведения о частях земельного участка

Земельный участок			
(вид объекта недвижимости)			
Лист № __ Раздела 4	Всего листов раздела 4 : __	Всего разделов: __	Всего листов выписки: __
15.12.2022 № 99/2022/512127731			
Кадастровый номер:		47:14:0000000:28	

План (чертеж, схема) части земельного участка	Учетный номер части: 47:14:0000000:28/29
	
Масштаб 1: данные отсутствуют	Условные обозначения:

Государственный регистратор		ФГИС ЕГРН
полное наименование должности	подпись	инициалы, фамилия

М.П.

Земельный участок			
(вид объекта недвижимости)			
Лист № __ Раздела 4	Всего листов раздела 4 : __	Всего разделов: __	Всего листов выписки: __
15.12.2022 № 99/2022/512127731			
Кадастровый номер:		47:14:0000000:28	


План (чертеж, схема) части земельного участка	Учетный номер части: 47:14:0000000:28/30
	
Масштаб 1: данные отсутствуют	Условные обозначения:

Государственный регистратор		ФГИС ЕГРН
полное наименование должности	подпись	инициалы, фамилия

М.П.

Выписка из Единого государственного реестра недвижимости об объекте недвижимости
Сведения о частях земельного участка

Земельный участок			
(вид объекта недвижимости)			
Лист № __ Раздела 4	Всего листов раздела 4 : __	Всего разделов: __	Всего листов выписки: __
15.12.2022 № 99/2022/512127731			
Кадастровый номер:		47:14:0000000:28	

План (чертеж, схема) части земельного участка	Учетный номер части: 47:14:0000000:28/31
	
Масштаб 1: данные отсутствуют	Условные обозначения:

Государственный регистратор		ФГИС ЕГРН
полное наименование должности	подпись	инициалы, фамилия

М.П.

Выписка из Единого государственного реестра недвижимости об объекте недвижимости
Сведения о частях земельного участка

Земельный участок			
(вид объекта недвижимости)			
Лист № __ Раздела 4	Всего листов раздела 4 : __	Всего разделов: __	Всего листов выписки: __
15.12.2022 № 99/2022/512127731			
Кадастровый номер:		47:14:0000000:28	


План (чертеж, схема) части земельного участка	Учетный номер части: 47:14:0000000:28/32
	
Масштаб 1: данные отсутствуют	Условные обозначения:

Государственный регистратор		ФГИС ЕГРН
полное наименование должности	подпись	инициалы, фамилия

М.П.

Выписка из Единого государственного реестра недвижимости об объекте недвижимости
Сведения о частях земельного участка

Земельный участок			
(вид объекта недвижимости)			
Лист № __ Раздела 4	Всего листов раздела 4 : __	Всего разделов: __	Всего листов выписки: __
15.12.2022 № 99/2022/512127731			
Кадастровый номер:		47:14:0000000:28	

План (чертеж, схема) части земельного участка		Учетный номер части: 47:14:0000000:28/33	
			
Масштаб 1: данные отсутствуют	Условные обозначения:		
Государственный регистратор		ФГИС ЕГРН	
полное наименование должности	подпись	инициалы, фамилия	

М.П.

Выписка из Единого государственного реестра недвижимости об объекте недвижимости
Сведения о частях земельного участка

Земельный участок			
(вид объекта недвижимости)			
Лист № __ Раздела 4	Всего листов раздела 4 : __	Всего разделов: __	Всего листов выписки: __
15.12.2022 № 99/2022/512127731			
Кадастровый номер:		47:14:0000000:28	

План (чертеж, схема) части земельного участка	Учетный номер части: 47:14:0000000:28/34
	
Масштаб 1: данные отсутствуют	Условные обозначения:

Государственный регистратор		ФГИС ЕГРН
полное наименование должности	подпись	инициалы, фамилия

М.П.

Выписка из Единого государственного реестра недвижимости об объекте недвижимости
Сведения о частях земельного участка

Земельный участок			
(вид объекта недвижимости)			
Лист № __ Раздела 4	Всего листов раздела 4 : __	Всего разделов: __	Всего листов выписки: __
15.12.2022 № 99/2022/512127731			
Кадастровый номер:		47:14:0000000:28	

План (чертеж, схема) части земельного участка	Учетный номер части: 47:14:0000000:28/35
	
Масштаб 1: данные отсутствуют	Условные обозначения:

Государственный регистратор		ФГИС ЕГРН
полное наименование должности	подпись	инициалы, фамилия

М.П.

Выписка из Единого государственного реестра недвижимости об объекте недвижимости
Сведения о частях земельного участка

Земельный участок			
(вид объекта недвижимости)			
Лист № __ Раздела 4	Всего листов раздела 4 : __	Всего разделов: __	Всего листов выписки: __
15.12.2022 № 99/2022/512127731			
Кадастровый номер:		47:14:0000000:28	

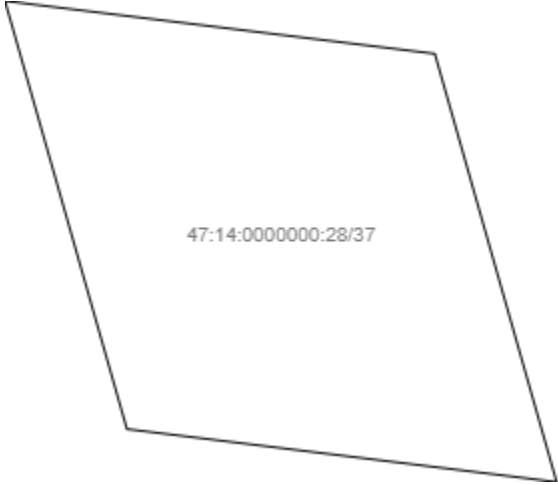
План (чертеж, схема) части земельного участка	Учетный номер части: 47:14:0000000:28/36
	
Масштаб 1: данные отсутствуют	Условные обозначения:

Государственный регистратор		ФГИС ЕГРН
полное наименование должности	подпись	инициалы, фамилия

М.П.

Выписка из Единого государственного реестра недвижимости об объекте недвижимости
Сведения о частях земельного участка


Земельный участок			
(вид объекта недвижимости)			
Лист № __ Раздела 4	Всего листов раздела 4 : __	Всего разделов: __	Всего листов выписки: __
15.12.2022 № 99/2022/512127731			
Кадастровый номер:		47:14:0000000:28	

План (чертеж, схема) части земельного участка		Учетный номер части: 47:14:0000000:28/37	
			
Масштаб 1: данные отсутствуют	Условные обозначения:		
Государственный регистратор		ФГИС ЕГРН	
полное наименование должности	подпись	инициалы, фамилия	

М.П.

Выписка из Единого государственного реестра недвижимости об объекте недвижимости
Сведения о частях земельного участка

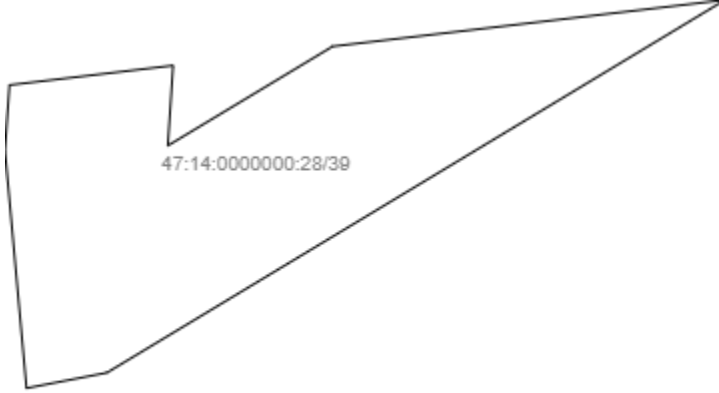
Земельный участок			
(вид объекта недвижимости)			
Лист № __ Раздела 4	Всего листов раздела 4 : __	Всего разделов: __	Всего листов выписки: __
15.12.2022 № 99/2022/512127731			
Кадастровый номер:		47:14:0000000:28	

План (чертеж, схема) части земельного участка		Учетный номер части: 47:14:0000000:28/38	
			
Масштаб 1: данные отсутствуют	Условные обозначения:		
Государственный регистратор		ФГИС ЕГРН	
полное наименование должности	подпись	инициалы, фамилия	

М.П.

Выписка из Единого государственного реестра недвижимости об объекте недвижимости
Сведения о частях земельного участка


Земельный участок			
(вид объекта недвижимости)			
Лист № __ Раздела 4	Всего листов раздела 4 : __	Всего разделов: __	Всего листов выписки: __
15.12.2022 № 99/2022/512127731			
Кадастровый номер:		47:14:0000000:28	

План (чертеж, схема) части земельного участка		Учетный номер части: 47:14:0000000:28/39	
			
Масштаб 1: данные отсутствуют	Условные обозначения:		
Государственный регистратор		ФГИС ЕГРН	
полное наименование должности	подпись	инициалы, фамилия	

М.П.

Выписка из Единого государственного реестра недвижимости об объекте недвижимости
Сведения о частях земельного участка

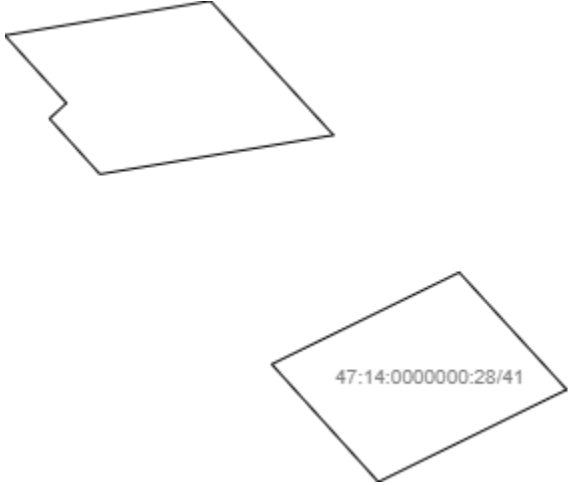
Земельный участок			
(вид объекта недвижимости)			
Лист № __ Раздела 4	Всего листов раздела 4 : __	Всего разделов: __	Всего листов выписки: __
15.12.2022 № 99/2022/512127731			
Кадастровый номер:		47:14:0000000:28	

План (чертеж, схема) части земельного участка		Учетный номер части: 47:14:0000000:28/40	
			
Масштаб 1: данные отсутствуют	Условные обозначения:		
Государственный регистратор		ФГИС ЕГРН	
полное наименование должности	подпись	инициалы, фамилия	

М.П.

Выписка из Единого государственного реестра недвижимости об объекте недвижимости
Сведения о частях земельного участка

Земельный участок			
(вид объекта недвижимости)			
Лист № __ Раздела 4	Всего листов раздела 4 : __	Всего разделов: __	Всего листов выписки: __
15.12.2022 № 99/2022/512127731			
Кадастровый номер:		47:14:0000000:28	


План (чертеж, схема) части земельного участка	Учетный номер части: 47:14:0000000:28/41
	
Масштаб 1: данные отсутствуют	Условные обозначения:

Государственный регистратор		ФГИС ЕГРН
полное наименование должности	подпись	инициалы, фамилия

М.П.

Выписка из Единого государственного реестра недвижимости об объекте недвижимости
Сведения о частях земельного участка

Земельный участок			
(вид объекта недвижимости)			
Лист № __ Раздела 4	Всего листов раздела 4 : __	Всего разделов: __	Всего листов выписки: __
15.12.2022 № 99/2022/512127731			
Кадастровый номер:		47:14:0000000:28	


План (чертеж, схема) части земельного участка	Учетный номер части: 47:14:0000000:28/42
	
Масштаб 1: данные отсутствуют	Условные обозначения:

Государственный регистратор		ФГИС ЕГРН
полное наименование должности	подпись	инициалы, фамилия

М.П.

Выписка из Единого государственного реестра недвижимости об объекте недвижимости
Сведения о частях земельного участка

Земельный участок			
(вид объекта недвижимости)			
Лист № __ Раздела 4	Всего листов раздела 4 : __	Всего разделов: __	Всего листов выписки: __
15.12.2022 № 99/2022/512127731			
Кадастровый номер:		47:14:0000000:28	


План (чертеж, схема) части земельного участка	Учетный номер части: 47:14:0000000:28/43
	
Масштаб 1: данные отсутствуют	Условные обозначения:

Государственный регистратор		ФГИС ЕГРН
полное наименование должности	подпись	инициалы, фамилия

М.П.


Выписка из Единого государственного реестра недвижимости об объекте недвижимости
Сведения о частях земельного участка

Земельный участок			
(вид объекта недвижимости)			
Лист № __ Раздела 4	Всего листов раздела 4 : __	Всего разделов: __	Всего листов выписки: __
15.12.2022 № 99/2022/512127731			
Кадастровый номер:		47:14:0000000:28	

План (чертеж, схема) части земельного участка		Учетный номер части: 47:14:0000000:28/44	
			
Масштаб 1: данные отсутствуют	Условные обозначения:		
Государственный регистратор		ФГИС ЕГРН	
полное наименование должности	подпись	инициалы, фамилия	

М.П.

Земельный участок			
(вид объекта недвижимости)			
Лист № __ Раздела 4	Всего листов раздела 4 : __	Всего разделов: __	Всего листов выписки: __
15.12.2022 № 99/2022/512127731			
Кадастровый номер:		47:14:0000000:28	

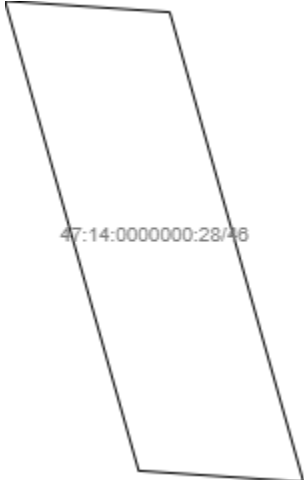
План (чертеж, схема) части земельного участка	Учетный номер части: 47:14:0000000:28/45
	
Масштаб 1: данные отсутствуют	Условные обозначения:

Государственный регистратор		ФГИС ЕГРН
полное наименование должности	подпись	инициалы, фамилия

М.П.

Выписка из Единого государственного реестра недвижимости об объекте недвижимости
Сведения о частях земельного участка

Земельный участок			
(вид объекта недвижимости)			
Лист № __ Раздела 4	Всего листов раздела 4 : __	Всего разделов: __	Всего листов выписки: __
15.12.2022 № 99/2022/512127731			
Кадастровый номер:		47:14:0000000:28	

План (чертеж, схема) части земельного участка		Учетный номер части: 47:14:0000000:28/46	
			
Масштаб 1: данные отсутствуют	Условные обозначения:		
Государственный регистратор		ФГИС ЕГРН	
полное наименование должности	подпись	инициалы, фамилия	

М.П.

Выписка из Единого государственного реестра недвижимости об объекте недвижимости
Сведения о частях земельного участка


Земельный участок			
(вид объекта недвижимости)			
Лист № __ Раздела 4	Всего листов раздела 4 : __	Всего разделов: __	Всего листов выписки: __
15.12.2022 № 99/2022/512127731			
Кадастровый номер:		47:14:0000000:28	

План (чертеж, схема) части земельного участка		Учетный номер части: 47:14:0000000:28/47	
			
Масштаб 1: данные отсутствуют	Условные обозначения:		
Государственный регистратор		ФГИС ЕГРН	
полное наименование должности	подпись	инициалы, фамилия	

М.П.

Выписка из Единого государственного реестра недвижимости об объекте недвижимости
Сведения о частях земельного участка

Земельный участок			
(вид объекта недвижимости)			
Лист № __ Раздела 4	Всего листов раздела 4 : __	Всего разделов: __	Всего листов выписки: __
15.12.2022 № 99/2022/512127731			
Кадастровый номер:		47:14:0000000:28	


План (чертеж, схема) части земельного участка	Учетный номер части: 47:14:0000000:28/48
	
Масштаб 1: данные отсутствуют	Условные обозначения:

Государственный регистратор		ФГИС ЕГРН
полное наименование должности	подпись	инициалы, фамилия

М.П.

Выписка из Единого государственного реестра недвижимости об объекте недвижимости
Сведения о частях земельного участка


Земельный участок			
(вид объекта недвижимости)			
Лист № __ Раздела 4	Всего листов раздела 4 : __	Всего разделов: __	Всего листов выписки: __
15.12.2022 № 99/2022/512127731			
Кадастровый номер:		47:14:0000000:28	

План (чертеж, схема) части земельного участка		Учетный номер части: 47:14:0000000:28/49	
			
Масштаб 1: данные отсутствуют	Условные обозначения:		
Государственный регистратор		ФГИС ЕГРН	
полное наименование должности	подпись	инициалы, фамилия	

М.П.

Выписка из Единого государственного реестра недвижимости об объекте недвижимости
Сведения о частях земельного участка

Земельный участок			
(вид объекта недвижимости)			
Лист № __ Раздела 4	Всего листов раздела 4 : __	Всего разделов: __	Всего листов выписки: __
15.12.2022 № 99/2022/512127731			
Кадастровый номер:		47:14:0000000:28	

План (чертеж, схема) части земельного участка	Учетный номер части: 47:14:0000000:28/50
	
Масштаб 1: данные отсутствуют	Условные обозначения:

Государственный регистратор		ФГИС ЕГРН
полное наименование должности	подпись	инициалы, фамилия

М.П.

Земельный участок			
(вид объекта недвижимости)			
Лист № __ Раздела 4	Всего листов раздела 4 : __	Всего разделов: __	Всего листов выписки: __
15.12.2022 № 99/2022/512127731			
Кадастровый номер:		47:14:0000000:28	

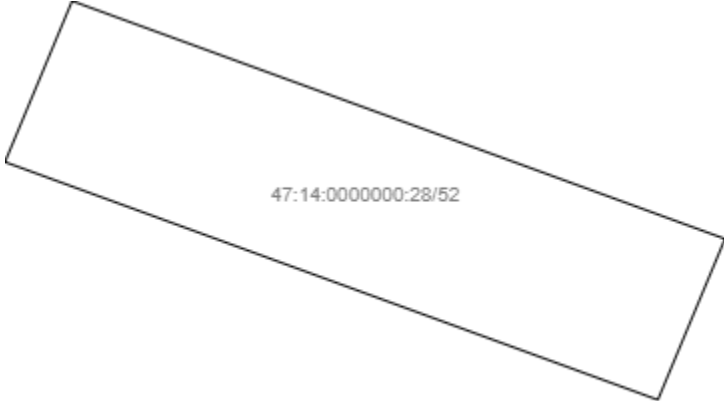
План (чертеж, схема) части земельного участка	Учетный номер части: 47:14:0000000:28/51
	
Масштаб 1: данные отсутствуют	Условные обозначения:

Государственный регистратор		ФГИС ЕГРН
полное наименование должности	подпись	инициалы, фамилия

М.П.

Выписка из Единого государственного реестра недвижимости об объекте недвижимости
Сведения о частях земельного участка

Земельный участок			
(вид объекта недвижимости)			
Лист № __ Раздела 4	Всего листов раздела 4 : __	Всего разделов: __	Всего листов выписки: __
15.12.2022 № 99/2022/512127731			
Кадастровый номер:		47:14:0000000:28	

План (чертеж, схема) части земельного участка	Учетный номер части: 47:14:0000000:28/52
	
Масштаб 1: данные отсутствуют	Условные обозначения:

Государственный регистратор		ФГИС ЕГРН
полное наименование должности	подпись	инициалы, фамилия

М.П.

Выписка из Единого государственного реестра недвижимости об объекте недвижимости
Сведения о частях земельного участка

Земельный участок			
(вид объекта недвижимости)			
Лист № __ Раздела 4	Всего листов раздела 4 : __	Всего разделов: __	Всего листов выписки: __
15.12.2022 № 99/2022/512127731			
Кадастровый номер:		47:14:0000000:28	

План (чертеж, схема) части земельного участка	Учетный номер части: 47:14:0000000:28/53
	
Масштаб 1: данные отсутствуют	Условные обозначения:

Государственный регистратор		ФГИС ЕГРН
полное наименование должности	подпись	инициалы, фамилия

М.П.

Земельный участок			
(вид объекта недвижимости)			
Лист № __ Раздела 4	Всего листов раздела 4 : __	Всего разделов: __	Всего листов выписки: __
15.12.2022 № 99/2022/512127731			
Кадастровый номер:		47:14:0000000:28	


План (чертеж, схема) части земельного участка	Учетный номер части: 47:14:0000000:28/54
	
Масштаб 1: данные отсутствуют	Условные обозначения:

Государственный регистратор		ФГИС ЕГРН
полное наименование должности	подпись	инициалы, фамилия

М.П.

Выписка из Единого государственного реестра недвижимости об объекте недвижимости
Сведения о частях земельного участка

Земельный участок			
(вид объекта недвижимости)			
Лист № __ Раздела 4	Всего листов раздела 4 : __	Всего разделов: __	Всего листов выписки: __
15.12.2022 № 99/2022/512127731			
Кадастровый номер:		47:14:0000000:28	


План (чертеж, схема) части земельного участка	Учетный номер части: 47:14:0000000:28/55
	
Масштаб 1: данные отсутствуют	Условные обозначения:

Государственный регистратор		ФГИС ЕГРН
полное наименование должности	подпись	инициалы, фамилия

М.П.

Выписка из Единого государственного реестра недвижимости об объекте недвижимости
Сведения о частях земельного участка

Земельный участок			
(вид объекта недвижимости)			
Лист № __ Раздела 4	Всего листов раздела 4 : __	Всего разделов: __	Всего листов выписки: __
15.12.2022 № 99/2022/512127731			
Кадастровый номер:		47:14:0000000:28	


План (чертеж, схема) части земельного участка	Учетный номер части: 47:14:0000000:28/56
	
Масштаб 1: данные отсутствуют	Условные обозначения:

Государственный регистратор		ФГИС ЕГРН
полное наименование должности	подпись	инициалы, фамилия

М.П.

Выписка из Единого государственного реестра недвижимости об объекте недвижимости
Сведения о частях земельного участка


Земельный участок			
(вид объекта недвижимости)			
Лист № __ Раздела 4	Всего листов раздела 4 : __	Всего разделов: __	Всего листов выписки: __
15.12.2022 № 99/2022/512127731			
Кадастровый номер:		47:14:0000000:28	

План (чертеж, схема) части земельного участка		Учетный номер части: 47:14:0000000:28/57	
			
Масштаб 1: данные отсутствуют	Условные обозначения:		
Государственный регистратор		ФГИС ЕГРН	
полное наименование должности	подпись	инициалы, фамилия	

М.П.

Выписка из Единого государственного реестра недвижимости об объекте недвижимости
Сведения о частях земельного участка

Земельный участок			
(вид объекта недвижимости)			
Лист № __ Раздела 4	Всего листов раздела 4 : __	Всего разделов: __	Всего листов выписки: __
15.12.2022 № 99/2022/512127731			
Кадастровый номер:		47:14:0000000:28	

План (чертеж, схема) части земельного участка	Учетный номер части: 47:14:0000000:28/58
	
Масштаб 1: данные отсутствуют	Условные обозначения:

Государственный регистратор		ФГИС ЕГРН
полное наименование должности	подпись	инициалы, фамилия

М.П.

Выписка из Единого государственного реестра недвижимости об объекте недвижимости
Сведения о частях земельного участка

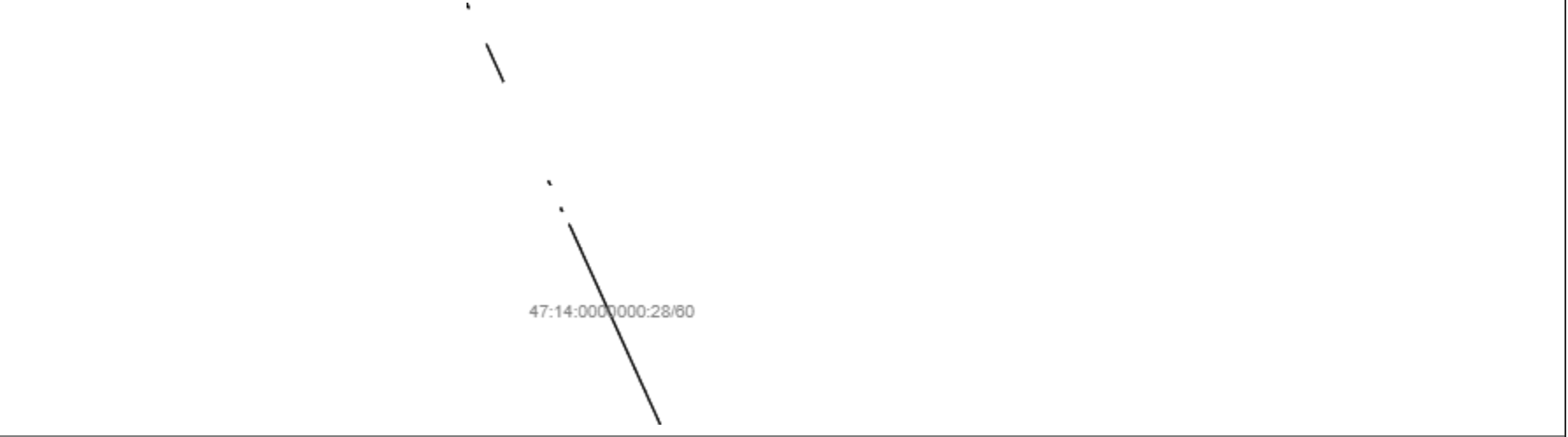
Земельный участок			
(вид объекта недвижимости)			
Лист № __ Раздела 4	Всего листов раздела 4 : __	Всего разделов: __	Всего листов выписки: __
15.12.2022 № 99/2022/512127731			
Кадастровый номер:		47:14:0000000:28	

План (чертеж, схема) части земельного участка	Учетный номер части: 47:14:0000000:28/59
	
Масштаб 1: данные отсутствуют	Условные обозначения:

Государственный регистратор		ФГИС ЕГРН
полное наименование должности	подпись	инициалы, фамилия

М.П.

Земельный участок			
(вид объекта недвижимости)			
Лист № __ Раздела 4	Всего листов раздела 4 : __	Всего разделов: __	Всего листов выписки: __
15.12.2022 № 99/2022/512127731			
Кадастровый номер:		47:14:0000000:28	

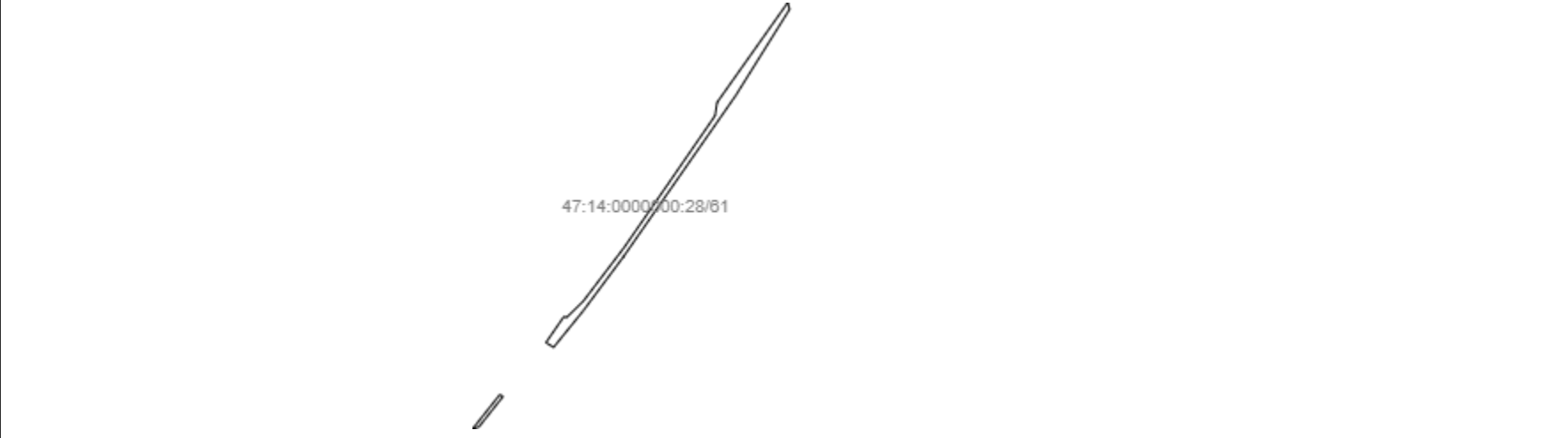
План (чертеж, схема) части земельного участка	Учетный номер части: 47:14:0000000:28/60
	
Масштаб 1: данные отсутствуют	Условные обозначения:

Государственный регистратор		ФГИС ЕГРН
полное наименование должности	подпись	инициалы, фамилия

М.П.

Выписка из Единого государственного реестра недвижимости об объекте недвижимости
Сведения о частях земельного участка

Земельный участок			
(вид объекта недвижимости)			
Лист № __ Раздела 4	Всего листов раздела 4 : __	Всего разделов: __	Всего листов выписки: __
15.12.2022 № 99/2022/512127731			
Кадастровый номер:		47:14:0000000:28	

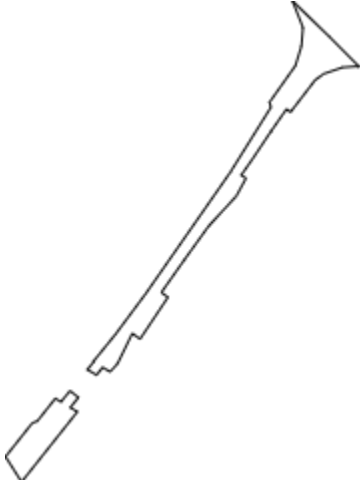
План (чертеж, схема) части земельного участка		Учетный номер части: 47:14:0000000:28/61	
			
Масштаб 1: данные отсутствуют	Условные обозначения:		

Государственный регистратор		ФГИС ЕГРН
полное наименование должности	подпись	инициалы, фамилия

М.П.

Выписка из Единого государственного реестра недвижимости об объекте недвижимости
Сведения о частях земельного участка

Земельный участок			
(вид объекта недвижимости)			
Лист № __ Раздела 4	Всего листов раздела 4 : __	Всего разделов: __	Всего листов выписки: __
15.12.2022 № 99/2022/512127731			
Кадастровый номер:		47:14:0000000:28	

План (чертеж, схема) части земельного участка	Учетный номер части: 47:14:0000000:28/62
	
Масштаб 1: данные отсутствуют	Условные обозначения:

Государственный регистратор		ФГИС ЕГРН
полное наименование должности	подпись	инициалы, фамилия

М.П.

Выписка из Единого государственного реестра недвижимости об объекте недвижимости
Сведения о частях земельного участка

Земельный участок			
(вид объекта недвижимости)			
Лист № __ Раздела 4	Всего листов раздела 4 : __	Всего разделов: __	Всего листов выписки: __
15.12.2022 № 99/2022/512127731			
Кадастровый номер:		47:14:0000000:28	

План (чертеж, схема) части земельного участка	Учетный номер части: 47:14:0000000:28/63
	
Масштаб 1: данные отсутствуют	Условные обозначения:

Государственный регистратор		ФГИС ЕГРН
полное наименование должности	подпись	инициалы, фамилия

М.П.


Земельный участок			
(вид объекта недвижимости)			
Лист № __ Раздела 4	Всего листов раздела 4 : __	Всего разделов: __	Всего листов выписки: __
15.12.2022 № 99/2022/512127731			
Кадастровый номер:		47:14:0000000:28	

План (чертеж, схема) части земельного участка	Учетный номер части: 47:14:0000000:28/64
	
Масштаб 1: данные отсутствуют	Условные обозначения:

Государственный регистратор		ФГИС ЕГРН
полное наименование должности	подпись	инициалы, фамилия

М.П.

Земельный участок			
(вид объекта недвижимости)			
Лист № __ Раздела 4	Всего листов раздела 4 : __	Всего разделов: __	Всего листов выписки: __
15.12.2022 № 99/2022/512127731			
Кадастровый номер:		47:14:0000000:28	


План (чертеж, схема) части земельного участка	Учетный номер части: 47:14:0000000:28/65
	
Масштаб 1: данные отсутствуют	Условные обозначения:

Государственный регистратор		ФГИС ЕГРН
полное наименование должности	подпись	инициалы, фамилия

М.П.

Выписка из Единого государственного реестра недвижимости об объекте недвижимости
Сведения о частях земельного участка

Земельный участок			
(вид объекта недвижимости)			
Лист № __ Раздела 4	Всего листов раздела 4 : __	Всего разделов: __	Всего листов выписки: __
15.12.2022 № 99/2022/512127731			
Кадастровый номер:		47:14:0000000:28	


План (чертеж, схема) части земельного участка	Учетный номер части: 47:14:0000000:28/66
	
Масштаб 1: данные отсутствуют	Условные обозначения:

Государственный регистратор		ФГИС ЕГРН
полное наименование должности	подпись	инициалы, фамилия

М.П.

Выписка из Единого государственного реестра недвижимости об объекте недвижимости
Сведения о частях земельного участка

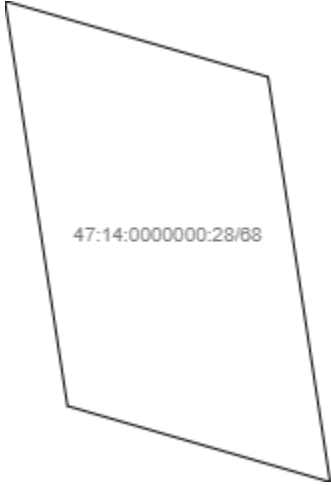
Земельный участок			
(вид объекта недвижимости)			
Лист № __ Раздела 4	Всего листов раздела 4 : __	Всего разделов: __	Всего листов выписки: __
15.12.2022 № 99/2022/512127731			
Кадастровый номер:		47:14:0000000:28	

План (чертеж, схема) части земельного участка		Учетный номер части: 47:14:0000000:28/67	
			
Масштаб 1: данные отсутствуют	Условные обозначения:		
Государственный регистратор		ФГИС ЕГРН	
полное наименование должности	подпись	инициалы, фамилия	

М.П.

Выписка из Единого государственного реестра недвижимости об объекте недвижимости
Сведения о частях земельного участка

Земельный участок			
(вид объекта недвижимости)			
Лист № __ Раздела 4	Всего листов раздела 4 : __	Всего разделов: __	Всего листов выписки: __
15.12.2022 № 99/2022/512127731			
Кадастровый номер:		47:14:0000000:28	


План (чертеж, схема) части земельного участка	Учетный номер части: 47:14:0000000:28/68
	
Масштаб 1: данные отсутствуют	Условные обозначения:

Государственный регистратор		ФГИС ЕГРН
полное наименование должности	подпись	инициалы, фамилия

М.П.

Выписка из Единого государственного реестра недвижимости об объекте недвижимости
Сведения о частях земельного участка

Земельный участок			
(вид объекта недвижимости)			
Лист № __ Раздела 4	Всего листов раздела 4 : __	Всего разделов: __	Всего листов выписки: __
15.12.2022 № 99/2022/512127731			
Кадастровый номер:		47:14:0000000:28	

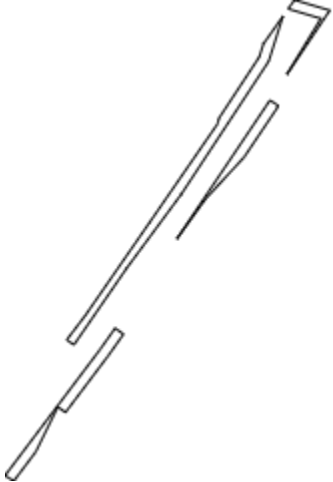
План (чертеж, схема) части земельного участка	Учетный номер части: 47:14:0000000:28/69
	
Масштаб 1: данные отсутствуют	Условные обозначения:

Государственный регистратор		ФГИС ЕГРН
полное наименование должности	подпись	инициалы, фамилия

М.П.

Выписка из Единого государственного реестра недвижимости об объекте недвижимости
Сведения о частях земельного участка

Земельный участок			
(вид объекта недвижимости)			
Лист № __ Раздела 4	Всего листов раздела 4 : __	Всего разделов: __	Всего листов выписки: __
15.12.2022 № 99/2022/512127731			
Кадастровый номер:		47:14:0000000:28	

План (чертеж, схема) части земельного участка	Учетный номер части: 47:14:0000000:28/70
	
Масштаб 1: данные отсутствуют	Условные обозначения:

Государственный регистратор		ФГИС ЕГРН
полное наименование должности	подпись	инициалы, фамилия

М.П.

Земельный участок			
(вид объекта недвижимости)			
Лист № ___ Раздела 4	Всего листов раздела 4 : ___	Всего разделов: ___	Всего листов выписки: ___
15.12.2022 № 99/2022/512127731			
Кадастровый номер:		47:14:0000000:28	

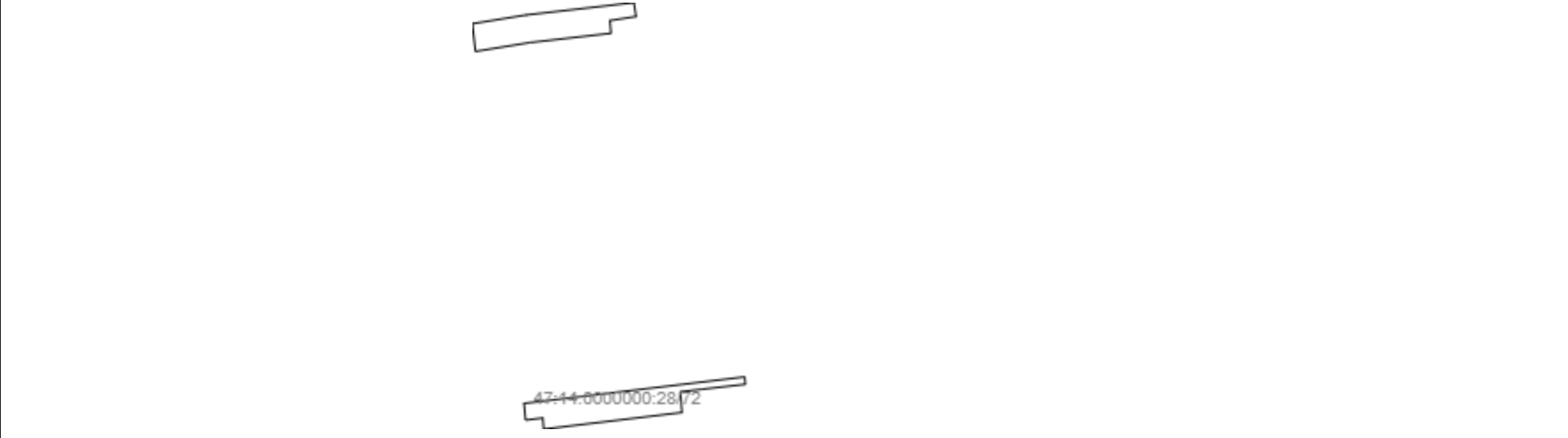
План (чертеж, схема) части земельного участка	Учетный номер части: 47:14:0000000:28/71
	
Масштаб 1: данные отсутствуют	Условные обозначения:

Государственный регистратор		ФГИС ЕГРН
полное наименование должности	подпись	инициалы, фамилия

М.П.

Выписка из Единого государственного реестра недвижимости об объекте недвижимости
Сведения о частях земельного участка

Земельный участок			
(вид объекта недвижимости)			
Лист № __ Раздела 4	Всего листов раздела 4 : __	Всего разделов: __	Всего листов выписки: __
15.12.2022 № 99/2022/512127731			
Кадастровый номер:		47:14:0000000:28	

План (чертеж, схема) части земельного участка	Учетный номер части: 47:14:0000000:28/72
	
Масштаб 1: данные отсутствуют	Условные обозначения:

Государственный регистратор		ФГИС ЕГРН
полное наименование должности	подпись	инициалы, фамилия

М.П.

Выписка из Единого государственного реестра недвижимости об объекте недвижимости
Сведения о частях земельного участка

Земельный участок			
(вид объекта недвижимости)			
Лист № ___ Раздела 4.1	Всего листов раздела 4.1 : ___	Всего разделов: ___	Всего листов выписки: ___
15.12.2022.№ 99/2022/512127731			
Кадастровый номер:		47:14:000000:28	

Учетный номер части	Площадь (м ²)	Содержание ограничения в использовании или ограничения права на объект недвижимости или обременения объекта недвижимости
1	2	3
1	1895	Иные ограничения (обременения) прав, Временные. Дата истечения срока действия временного характера - 24.12.2014
2	2423	Иные ограничения (обременения) прав, Временные. Дата истечения срока действия временного характера - 24.12.2014
3	960	Иные ограничения (обременения) прав, Временные. Дата истечения срока действия временного характера - 24.12.2014
4	842	Иные ограничения (обременения) прав, Временные. Дата истечения срока действия временного характера - 24.12.2014
5	32	Иные ограничения (обременения) прав, Временные. Дата истечения срока действия временного характера - 24.12.2014
6	93	Иные ограничения (обременения) прав, Временные. Дата истечения срока действия временного характера - 24.12.2014
7	976	Иные ограничения (обременения) прав, Временные. Дата истечения срока действия временного характера - 24.12.2014
8	879	Иные ограничения (обременения) прав, Временные. Дата истечения срока действия временного характера - 24.12.2014
9	434	Иные ограничения (обременения) прав, Временные. Дата истечения срока действия временного характера - 24.12.2014
10	363	Иные ограничения (обременения) прав, Временные. Дата истечения срока действия временного характера - 24.12.2014
11	483	Иные ограничения (обременения) прав, Временные. Дата истечения срока действия временного характера - 24.12.2014
12	607	Иные ограничения (обременения) прав, Временные. Дата истечения срока действия временного характера - 24.12.2014
13	518	Иные ограничения (обременения) прав, Временные. Дата истечения срока действия временного характера - 24.12.2014
14	9457	Иные ограничения (обременения) прав, Временные. Дата истечения срока действия временного характера - 24.12.2014
15	703	Иные ограничения (обременения) прав, Временные. Дата истечения срока действия временного характера - 24.12.2014

Государственный регистратор 249		ФГИС ЕГРН
полное наименование должности	подпись	инициалы, фамилия

М.П.

Раздел 4.1

Выписка из Единого государственного реестра недвижимости об объекте недвижимости
Сведения о частях земельного участка

Земельный участок			
(вид объекта недвижимости)			
Лист № ____ Раздела 4.1	Всего листов раздела 4.1 : ____	Всего разделов: ____	Всего листов выписки: ____
15.12.2022.№ 99/2022/512127731			
Кадастровый номер:		47:14:0000000:28	

Учетный номер части	Площадь (м ²)	Содержание ограничения в использовании или ограничения права на объект недвижимости или обременения объекта недвижимости
1	2	3
16	1021	Иные ограничения (обременения) прав, Временные. Дата истечения срока действия временного характера - 24.12.2014
17	36	Иные ограничения (обременения) прав, Временные. Дата истечения срока действия временного характера - 24.12.2014
18	44	Иные ограничения (обременения) прав, Временные. Дата истечения срока действия временного характера - 24.12.2014
19	108	Иные ограничения (обременения) прав, Временные. Дата истечения срока действия временного характера - 24.12.2014
20	442	Иные ограничения (обременения) прав, Временные. Дата истечения срока действия временного характера - 24.12.2014
21	421	Иные ограничения (обременения) прав, Временные. Дата истечения срока действия временного характера - 24.12.2014
22	483	Иные ограничения (обременения) прав, Временные. Дата истечения срока действия временного характера - 24.12.2014
23	600	Иные ограничения (обременения) прав, Временные. Дата истечения срока действия временного характера - 24.12.2014
24	974	Иные ограничения (обременения) прав, Временные. Дата истечения срока действия временного характера - 24.12.2014
25	727	Иные ограничения (обременения) прав, Временные. Дата истечения срока действия временного характера - 24.12.2014
26	749	Иные ограничения (обременения) прав, Временные. Дата истечения срока действия временного характера - 24.12.2014
27	2423	Иные ограничения (обременения) прав, Временные. Дата истечения срока действия временного характера - 24.12.2014
28	5266	Иные ограничения (обременения) прав, Временные. Дата истечения срока действия

			временного характера - 24.12.2014
250	29	501	Иные ограничения (обременения) прав, Временные. Дата истечения срока действия временного характера - 24.12.2014
	30	1195	Иные ограничения (обременения) прав, Временные. Дата истечения срока действия временного характера - 24.12.2014

Государственный регистратор		ФГИС ЕГРН
полное наименование должности	подпись	инициалы, фамилия

М.П.

Раздел 4.1

Выписка из Единого государственного реестра недвижимости об объекте недвижимости
Сведения о частях земельного участка

Земельный участок			
(вид объекта недвижимости)			
Лист № ___ Раздела 4.1	Всего листов раздела 4.1 : ___	Всего разделов: ___	Всего листов выписки: ___
15.12.2022 № 99/2022/512127731			
Кадастровый номер:		47:14:0000000:28	

Учетный номер части	Площадь (м ²)	Содержание ограничения в использовании или ограничения права на объект недвижимости или обременения объекта недвижимости
1	2	3
31	111	Иные ограничения (обременения) прав, Временные. Дата истечения срока действия временного характера - 24.12.2014
32	934	Иные ограничения (обременения) прав, Временные. Дата истечения срока действия временного характера - 24.12.2014
33	1268	Иные ограничения (обременения) прав, Временные. Дата истечения срока действия временного характера - 24.12.2014
34	487	Иные ограничения (обременения) прав, Временные. Дата истечения срока действия временного характера - 24.12.2014
35	755	Иные ограничения (обременения) прав, Временные. Дата истечения срока действия временного характера - 24.12.2014
36	768	Иные ограничения (обременения) прав, Временные. Дата истечения срока действия временного характера - 24.12.2014
37	753	Иные ограничения (обременения) прав, Временные. Дата истечения срока действия временного характера - 24.12.2014
38	938	Иные ограничения (обременения) прав, Временные. Дата истечения срока действия временного характера - 24.12.2014
39	69	Иные ограничения (обременения) прав, Временные. Дата истечения срока действия временного характера - 24.12.2014
40	528	Иные ограничения (обременения) прав, Временные. Дата истечения срока действия временного характера - 24.12.2014

251	41	1131	Ограничения прав на земельный участок, предусмотренные статьями 56, 56.1 Земельного кодекса Российской Федерации, Карта (план) объекта землеустройства № 22908 от 18.11.2014, срок действия: 12.02.2015
	42	1280	Ограничения прав на земельный участок, предусмотренные статьями 56, 56.1 Земельного кодекса Российской Федерации, Карта (план) № 22801 от 06.08.2012, срок действия: 11.06.2015
	43	664	Ограничения прав на земельный участок, предусмотренные статьями 56, 56.1 Земельного кодекса Российской Федерации, Карта (план) № 67/2012 от 01.08.2012, срок действия: 11.06.2015
	44	2123	Ограничения прав на земельный участок, предусмотренные статьями 56, 56.1 Земельного кодекса Российской Федерации, Письмо № 06050 от 24.05.2013, срок действия: 11.06.2015
	45	2123	Ограничения прав на земельный участок, предусмотренные статьями 56, 56.1 Земельного кодекса Российской Федерации, Карта (план) № 134/2012 от 19.10.2012, срок действия: 11.06.2015

Государственный регистратор		ФГИС ЕГРН
полное наименование должности	подпись	инициалы, фамилия

М.П.

Раздел 4.1

Выписка из Единого государственного реестра недвижимости об объекте недвижимости
Сведения о частях земельного участка

Земельный участок			
(вид объекта недвижимости)			
Лист № __ Раздела 4.1	Всего листов раздела 4.1 : __	Всего разделов: __	Всего листов выписки: __
15.12.2022.№ 99/2022/512127731			
Кадастровый номер:		47:14:0000000:28	

Учетный номер части	Площадь (м ²)	Содержание ограничения в использовании или ограничения права на объект недвижимости или обременения объекта недвижимости
1	2	3
46	2121	Ограничения прав на земельный участок, предусмотренные статьями 56, 56.1 Земельного кодекса Российской Федерации, Карта (план) № 144/2012 от 19.10.2012, срок действия: 11.06.2015
47	912	Ограничения прав на земельный участок, предусмотренные статьями 56, 56.1 Земельного кодекса Российской Федерации, Карта (план) № 22799 от 06.08.2012, срок действия: 11.06.2015
48	1142	Ограничения прав на земельный участок, предусмотренные статьями 56, 56.1 Земельного кодекса Российской Федерации, Карта (план) № 363/12 от 18.12.2012, срок действия: 30.06.2015
49	1117	Ограничения прав на земельный участок, предусмотренные статьями 56, 56.1 Земельного кодекса Российской Федерации, Карта (план) № 22804 от 06.08.2012, срок действия: 01.07.2015

252	50	3176	Ограничения прав на земельный участок, предусмотренные статьями 56, 56.1 Земельного кодекса Российской Федерации, Сведения из государственного водного реестра № р-01/12 от 04.12.2014, срок действия: 21.07.2015
	51	3176	Ограничения прав на земельный участок, предусмотренные статьями 56, 56.1 Земельного кодекса Российской Федерации, Сведения из государственного водного реестра № р-01/12 от 04.12.2014, срок действия: 21.07.2015
	52	143	Ограничения прав на земельный участок, предусмотренные статьями 56, 56.1 Земельного кодекса Российской Федерации, Карта (план) № 28/2013 от 23.05.2013, срок действия: 13.08.2015
	53	1383	Ограничения прав на земельный участок, предусмотренные статьями 56, 56.1 Земельного кодекса Российской Федерации, Карта (план) объекта землеустройства № 22880 от 11.10.2013, срок действия: 13.08.2015
	54	501	Ограничения прав на земельный участок, предусмотренные статьями 56, 56.1 Земельного кодекса Российской Федерации, Справка о балансовой принадлежности № 032-13/1599 от 04.03.2015, срок действия: 10.11.2015
	55	421	Ограничения прав на земельный участок, предусмотренные статьями 56, 56.1 Земельного кодекса Российской Федерации, Справка о балансовой принадлежности № 032-13/1599 от 04.03.2015, срок действия: 11.11.2015
	56	684	Ограничения прав на земельный участок, предусмотренные статьями 56, 56.1 Земельного кодекса Российской Федерации, Карта(план) № - от 16.06.2016, срок действия: 01.09.2016
	57	508	Ограничения прав на земельный участок, предусмотренные статьями 56, 56.1 Земельного кодекса Российской Федерации, Карта(план) № - от 16.06.2016, срок действия: 01.09.2016
	58	1699	Ограничения прав на земельный участок, предусмотренные статьями 56, 56.1 Земельного кодекса Российской Федерации, Карта (план) объекта землеустройства № 1 от 06.12.2016, срок действия: 15.03.2017
	59	96	Ограничения прав на земельный участок, предусмотренные статьями 56, 56.1 Земельного кодекса Российской Федерации, Карта (план) объекта землеустройства № 1 от 07.02.2017, срок действия: 16.03.2017
	60	6882	Ограничения прав на земельный участок, предусмотренные статьями 56, 56.1 Земельного кодекса Российской Федерации, Карта (план) № - от 03.12.2018, срок действия: 22.04.2019

Государственный регистратор		ФГИС ЕГРН
полное наименование должности	подпись	инициалы, фамилия

М.П.

Раздел 4.1

Выписка из Единого государственного реестра недвижимости об объекте недвижимости
Сведения о частях земельного участка

Земельный участок			
(вид объекта недвижимости)			
Лист № ____ Раздела 4.1	Всего листов раздела 4.1 : ____	Всего разделов: ____	Всего листов выписки: ____
15.12.2022 № 99/2022/512127731			
Кадастровый номер:		47:14:0000000:28	

253 Учетный номер части	Площадь (м ²)	Содержание ограничения в использовании или ограничения права на объект недвижимости или обременения объекта недвижимости
1	2	3
61	1206	Ограничения прав на земельный участок, предусмотренные статьями 56, 56.1 Земельного кодекса Российской Федерации, Водный кодекс Российской Федерации № 74-ФЗ от 03.06.2006, срок действия: 07.10.2019
62	7488	Ограничения прав на земельный участок, предусмотренные статьями 56, 56.1 Земельного кодекса Российской Федерации, Водный кодекс Российской Федерации № 74-ФЗ от 03.06.2006, срок действия: 10.10.2019
63	1324	Ограничения прав на земельный участок, предусмотренные статьями 56, 56.1 Земельного кодекса Российской Федерации, Доверенность № 78/337-н/78-2018-4-2034 от 12.10.2018, срок действия: 28.05.2020
64	1540	Ограничения прав на земельный участок, предусмотренные статьями 56, 56.1 Земельного кодекса Российской Федерации, Доверенность № 78/337-н/78-2018-4-2034 от 12.10.2018, срок действия: 08.07.2020
65	37822	Ограничения прав на земельный участок, предусмотренные статьями 56, 56.1 Земельного кодекса Российской Федерации, Документ, содержащий необходимые для внесения в государственный кадастр недвижимости сведения об установлении или изменении территориальной зоны или зоны с особыми условиями использования территорий, либо об отмене установления такой зоны № PVD-0123/2020-21529 от 07.12.2020, срок действия: 22.03.2021
66	1688	Ограничения прав на земельный участок, предусмотренные статьями 56, 56.1 Земельного кодекса Российской Федерации, Документ, содержащий необходимые для внесения в государственный кадастр недвижимости сведения об установлении или изменении территориальной зоны или зоны с особыми условиями использования территорий, либо об отмене установления такой зоны № PVD-0123/2021-46542 от 08.09.2021, срок действия: 13.09.2021
67	4527	Ограничения прав на земельный участок, предусмотренные статьями 56, 56.1 Земельного кодекса Российской Федерации, Документ, содержащий необходимые для внесения в государственный кадастр недвижимости сведения об установлении или изменении территориальной зоны или зоны с особыми условиями использования территорий, либо об отмене установления такой зоны № PVD-0123/2022-15009 от 01.02.2022, срок действия: 03.03.2022
68	664	Ограничения прав на земельный участок, предусмотренные статьями 56, 56.1 Земельного кодекса Российской Федерации, Документ, содержащий необходимые для внесения в государственный кадастр недвижимости сведения об установлении или изменении территориальной зоны или зоны с особыми условиями использования территорий, либо об отмене установления такой зоны № PVD-0123/2022-40914 от 09.06.2022, срок действия: 26.07.2022
69	2290	Ограничения прав на земельный участок, предусмотренные статьями 56, 56.1 Земельного кодекса Российской Федерации, Документ, содержащий необходимые для внесения в государственный кадастр недвижимости сведения об установлении или изменении территориальной зоны или зоны с особыми условиями использования территорий, либо об отмене установления такой зоны № PVD-0123/2022-45630 от 18.07.2022, срок действия: 24.08.2022
70	1241	Ограничения прав на земельный участок, предусмотренные статьями 56, 56.1 Земельного

254		кодекса Российской Федерации, Документ, содержащий необходимые для внесения в государственный кадастр недвижимости сведения об установлении или изменении территориальной зоны или зоны с особыми условиями использования территорий, либо об отмене установления такой зоны № PVD-0123/2022-45738 от 14.07.2022, срок действия: 25.08.2022
71	10	Ограничения прав на земельный участок, предусмотренные статьями 56, 56.1 Земельного кодекса Российской Федерации, Документ, содержащий необходимые для внесения в государственный кадастр недвижимости сведения об установлении или изменении территориальной зоны или зоны с особыми условиями использования территорий, либо об отмене установления такой зоны № PVD-0123/2022-47773 от 15.07.2022, срок действия: 28.09.2022
72	242	Ограничения прав на земельный участок, предусмотренные статьями 56, 56.1 Земельного кодекса Российской Федерации, Документ, содержащий необходимые для внесения в государственный кадастр недвижимости сведения об установлении или изменении территориальной зоны или зоны с особыми условиями использования территорий, либо об отмене установления такой зоны № PVD-0123/2022-46583 от 15.07.2022, срок действия: 28.09.2022

Государственный регистратор		ФГИС ЕГРН
полное наименование должности	подпись	инициалы, фамилия

М.П.

Выписка из Единого государственного реестра недвижимости об объекте недвижимости
Сведения о частях земельного участка

255

Земельный участок				
(вид объекта недвижимости)				
Лист № __ Раздела 4.2		Всего листов раздела 4.2 : __		Всего разделов: __
Всего листов выписки: __				
15.12.2022.№ 99/2022/512127731				
Кадастровый номер:			47:14:0000000:28	
Сведения о характерных точках границы части (частей) земельного участка				
Учетный номер части: 1				
Система координат: Местная 167				
Зона №				
Номер точки	Координаты, м		Описание закрепления на местности	Средняя квадратическая погрешность определения координат характерных точек границы части земельного участка, м
	X	Y		
1	2	3	4	5
1	437076.23	2173333.52	данные отсутствуют	данные отсутствуют
1	437076.23	2173333.52	данные отсутствуют	данные отсутствуют
2	437075.68	2173333.03	данные отсутствуют	данные отсутствуют
3	437079.52	2173326.74	данные отсутствуют	данные отсутствуют
4	437073.01	2173321.49	данные отсутствуют	данные отсутствуют
5	437077.61	2173313.7	данные отсутствуют	данные отсутствуют
6	437084.31	2173319.21	данные отсутствуют	данные отсутствуют
7	437087.5	2173313.9	данные отсутствуют	данные отсутствуют
8	437087.9	2173314.18	данные отсутствуют	данные отсутствуют
9	437086.48	2173316.52	данные отсутствуют	данные отсутствуют
10	437137.7	2173356.54	данные отсутствуют	данные отсутствуют
11	437169.92	2173379.56	данные отсутствуют	данные отсутствуют
12	437232.24	2173422.04	данные отсутствуют	данные отсутствуют
13	437234.7	2173422.42	данные отсутствуют	данные отсутствуют
14	437247.68	2173428.28	данные отсутствуют	данные отсутствуют
15	437264.7	2173440.36	данные отсутствуют	данные отсутствуют
Государственный регистратор			ФГИС ЕГРН	
полное наименование должности			подпись	
			инициалы, фамилия	

М.П.

Выписка из Единого государственного реестра недвижимости об объекте недвижимости
Сведения о частях земельного участка

Земельный участок			
(вид объекта недвижимости)			
Лист № ___ Раздела 4.2	Всего листов раздела 4.2 : ___	Всего разделов: ___	Всего листов выписки: ___
15.12.2022 № 99/2022/512127731			
Кадастровый номер:		47:14:0000000:28	

Номер точки	Координаты, м		Описание закрепления на местности	Средняя квадратическая погрешность определения координат характерных точек границы части земельного участка, м
	X	Y		
1	2	3	4	5
16	437228.13	2173423.84	данные отсутствуют	данные отсутствуют
17	437167.64	2173382.84	данные отсутствуют	данные отсутствуют
18	437135.31	2173359.76	данные отсутствуют	данные отсутствуют
19	437084.4	2173319.97	данные отсутствуют	данные отсутствуют
20	437081.04	2173325.54	данные отсутствуют	данные отсутствуют
21	437107.22	2173346.78	данные отсутствуют	данные отсутствуют
22	437218.16	2173425	данные отсутствуют	данные отсутствуют
23	437278.05	2173465.98	данные отсутствуют	данные отсутствуют
24	437308.08	2173487.96	данные отсутствуют	данные отсутствуют
25	437304.3	2173492.74	данные отсутствуют	данные отсутствуют
26	437301.14	2173490.3	данные отсутствуют	данные отсутствуют
27	437302.37	2173488.74	данные отсутствуют	данные отсутствуют
28	437297.05	2173484.84	данные отсутствуют	данные отсутствуют
29	437298.54	2173482.94	данные отсутствуют	данные отсутствуют
30	437279.41	2173469.55	данные отсутствуют	данные отсутствуют
31	437255.63	2173453.63	данные отсутствуют	данные отсутствуют
32	437242.54	2173444.46	данные отсутствуют	данные отсутствуют

Государственный регистратор		ФГИС ЕГРН
полное наименование должности	подпись	инициалы, фамилия

М.П.

Выписка из Единого государственного реестра недвижимости об объекте недвижимости
Сведения о частях земельного участка

Земельный участок			
<small>(вид объекта недвижимости)</small>			
Лист № ___ Раздела 4.2	Всего листов раздела 4.2 : ___	Всего разделов: ___	Всего листов выписки: ___
15.12.2022 № 99/2022/512127731			
Кадастровый номер:		47:14:0000000:28	

Номер точки	Координаты, м		Описание закрепления на местности	Средняя квадратическая погрешность определения координат характерных точек границы части земельного участка, м
	X	Y		
1	2	3	4	5
33	437241.57	2173445.92	данные отсутствуют	данные отсутствуют
34	437215.88	2173428.28	данные отсутствуют	данные отсутствуют
35	437170.88	2173396.22	данные отсутствуют	данные отсутствуют
36	437143.03	2173376.55	данные отсутствуют	данные отсутствуют
37	437142.74	2173376.94	данные отсутствуют	данные отсутствуют
38	437108.06	2173352.3	данные отсутствуют	данные отсутствуют
39	437108.33	2173351.93	данные отсутствуют	данные отсутствуют
40	437105.82	2173350.7	данные отсутствуют	данные отсутствуют
41	437104.79	2173349.97	данные отсутствуют	данные отсутствуют
42	437078.96	2173329	данные отсутствуют	данные отсутствуют

Государственный регистратор		ФГИС ЕГРН
полное наименование должности	подпись	инициалы, фамилия

М.П.

Земельный участок			
(вид объекта недвижимости)			
Лист № __ Раздела 4.2	Всего листов раздела 4.2 : __	Всего разделов: __	Всего листов выписки: __
15.12.2022.№ 99/2022/512127731			
Кадастровый номер:		47:14:0000000:28	

Сведения о характерных точках границы части (частей) земельного участка				
Учетный номер части: 2				
Система координат: Местная 167				
Зона №				
Номер точки	Координаты, м		Описание закрепления на местности	Средняя квадратическая погрешность определения координат характерных точек границы части земельного участка, м
	X	Y		
1	2	3	4	5
43	420078.02	2172181.93	данные отсутствуют	данные отсутствуют
43	420078.02	2172181.93	данные отсутствуют	данные отсутствуют
44	420076.64	2172157.74	данные отсутствуют	данные отсутствуют
45	420177.28	2172166	данные отсутствуют	данные отсутствуют
46	420178.66	2172190.2	данные отсутствуют	данные отсутствуют

Государственный регистратор		ФГИС ЕГРН
полное наименование должности	подпись	инициалы, фамилия

М.П.

Выписка из Единого государственного реестра недвижимости об объекте недвижимости
Сведения о частях земельного участка

Земельный участок			
<small>(вид объекта недвижимости)</small>			
Лист № __ Раздела 4.2	Всего листов раздела 4.2 : __	Всего разделов: __	Всего листов выписки: __
15.12.2022.№ 99/2022/512127731			
Кадастровый номер:		47:14:0000000:28	

Сведения о характерных точках границы части (частей) земельного участка				
Учетный номер части: 3				
Система координат: Местная 167				
Зона №				
Номер точки	Координаты, м		Описание закрепления на местности	Средняя квадратическая погрешность определения координат характерных точек границы части земельного участка, м
	X	Y		
1	2	3	4	5
45	420177.28	2172166	данные отсутствуют	данные отсутствуют
47	419986.65	2172151.36	данные отсутствуют	данные отсутствуют
47	419986.65	2172151.36	данные отсутствуют	данные отсутствуют
48	420006.71	2172153	данные отсутствуют	данные отсутствуют
49	420006.79	2172152	данные отсутствуют	данные отсутствуют
50	420177.58	2172171.27	данные отсутствуют	данные отсутствуют
51	420000.08	2172156.78	данные отсутствуют	данные отсутствуют

Государственный регистратор		ФГИС ЕГРН
полное наименование должности	подпись	инициалы, фамилия

М.П.

Выписка из Единого государственного реестра недвижимости об объекте недвижимости
Сведения о частях земельного участка

Земельный участок			
<small>(вид объекта недвижимости)</small>			
Лист № __ Раздела 4.2	Всего листов раздела 4.2 : __	Всего разделов: __	Всего листов выписки: __
15.12.2022.№ 99/2022/512127731			
Кадастровый номер:		47:14:0000000:28	

Сведения о характерных точках границы части (частей) земельного участка				
Учетный номер части: 4				
Система координат: Местная 167				
Зона №				
Номер точки	Координаты, м		Описание закрепления на местности	Средняя квадратическая погрешность определения координат характерных точек границы части земельного участка, м
	X	Y		
1	2	3	4	5
52	419762.12	2172127.74	данные отсутствуют	данные отсутствуют
52	419762.12	2172127.74	данные отсутствуют	данные отсутствуют
53	419783.76	2172109.3	данные отсутствуют	данные отсутствуют
54	419806.86	2172111.04	данные отсутствуют	данные отсутствуют
55	419822.98	2172132.3	данные отсутствуют	данные отсутствуют

Государственный регистратор		ФГИС ЕГРН
полное наименование должности	подпись	инициалы, фамилия

М.П.

Выписка из Единого государственного реестра недвижимости об объекте недвижимости
Сведения о частях земельного участка

Земельный участок			
<small>(вид объекта недвижимости)</small>			
Лист № __ Раздела 4.2	Всего листов раздела 4.2 : __	Всего разделов: __	Всего листов выписки: __
15.12.2022.№ 99/2022/512127731			
Кадастровый номер:		47:14:0000000:28	

Сведения о характерных точках границы части (частей) земельного участка				
Учетный номер части: 5				
Система координат: Местная 167				
Зона №				
Номер точки	Координаты, м		Описание закрепления на местности	Средняя квадратическая погрешность определения координат характерных точек границы части земельного участка, м
	X	Y		
1	2	3	4	5
56	416968.68	2172474.94	данные отсутствуют	данные отсутствуют
56	416968.68	2172474.94	данные отсутствуют	данные отсутствуют
57	416970.48	2172470.68	данные отсутствуют	данные отсутствуют
58	416971.29	2172470.58	данные отсутствуют	данные отсутствуют
59	416983.97	2172473.06	данные отсутствуют	данные отсутствуют

Государственный регистратор		ФГИС ЕГРН
полное наименование должности	подпись	инициалы, фамилия

М.П.

Выписка из Единого государственного реестра недвижимости об объекте недвижимости
Сведения о частях земельного участка

Земельный участок			
<small>(вид объекта недвижимости)</small>			
Лист № __ Раздела 4.2	Всего листов раздела 4.2 : __	Всего разделов: __	Всего листов выписки: __
15.12.2022.№ 99/2022/512127731			
Кадастровый номер:		47:14:0000000:28	

Сведения о характерных точках границы части (частей) земельного участка				
Учетный номер части: 6				
Система координат: Местная 167				
Зона №				
Номер точки	Координаты, м		Описание закрепления на местности	Средняя квадратическая погрешность определения координат характерных точек границы части земельного участка, м
	X	Y		
1	2	3	4	5
60	416965.36	2172540.46	данные отсутствуют	данные отсутствуют
60	416965.36	2172540.46	данные отсутствуют	данные отсутствуют
61	416944.04	2172531.7	данные отсутствуют	данные отсутствуют
62	416947.26	2172528.7	данные отсутствуют	данные отсутствуют
63	416968.76	2172537.53	данные отсутствуют	данные отсутствуют

Государственный регистратор		ФГИС ЕГРН
полное наименование должности	подпись	инициалы, фамилия

М.П.

Выписка из Единого государственного реестра недвижимости об объекте недвижимости
Сведения о частях земельного участка

Земельный участок			
(вид объекта недвижимости)			
Лист № __ Раздела 4.2	Всего листов раздела 4.2 : __	Всего разделов: __	Всего листов выписки: __
15.12.2022.№ 99/2022/512127731			
Кадастровый номер:		47:14:0000000:28	

Сведения о характерных точках границы части (частей) земельного участка				
Учетный номер части: 7				
Система координат: Местная 167				
Зона №				
Номер точки	Координаты, м		Описание закрепления на местности	Средняя квадратическая погрешность определения координат характерных точек границы части земельного участка, м
	X	Y		
1	2	3	4	5
64	416214.52	2173223.1	данные отсутствуют	данные отсутствуют
64	416214.52	2173223.1	данные отсутствуют	данные отсутствуют
65	416226.17	2173176.03	данные отсутствуют	данные отсутствуют
66	416253.1	2173151.56	данные отсутствуют	данные отсутствуют
67	416241.1	2173198.94	данные отсутствуют	данные отсутствуют

Государственный регистратор		ФГИС ЕГРН
полное наименование должности	подпись	инициалы, фамилия

М.П.

Выписка из Единого государственного реестра недвижимости об объекте недвижимости
Сведения о частях земельного участка

Земельный участок			
<small>(вид объекта недвижимости)</small>			
Лист № __ Раздела 4.2	Всего листов раздела 4.2 : __	Всего разделов: __	Всего листов выписки: __
15.12.2022.№ 99/2022/512127731			
Кадастровый номер:		47:14:0000000:28	

Сведения о характерных точках границы части (частей) земельного участка				
Учетный номер части: 8				
Система координат: Местная 167				
Зона №				
Номер точки	Координаты, м		Описание закрепления на местности	Средняя квадратическая погрешность определения координат характерных точек границы части земельного участка, м
	X	Y		
1	2	3	4	5
68	416142.13	2173288.92	данные отсутствуют	данные отсутствуют
68	416142.13	2173288.92	данные отсутствуют	данные отсутствуют
69	416141.58	2173279.74	данные отсутствуют	данные отсутствуют
70	416165.02	2173258.46	данные отсутствуют	данные отсутствуют
71	416143.5	2173251.18	данные отсутствуют	данные отсутствуют
72	416160.43	2173235.8	данные отсутствуют	данные отсутствуют
73	416189.69	2173245.68	данные отсутствуют	данные отсутствуют

Государственный регистратор		ФГИС ЕГРН
полное наименование должности	подпись	инициалы, фамилия

М.П.

Выписка из Единого государственного реестра недвижимости об объекте недвижимости
Сведения о частях земельного участка

265

Земельный участок				
(вид объекта недвижимости)				
Лист № __ Раздела 4.2		Всего листов раздела 4.2 : __		Всего разделов: __
Всего листов выписки: __				
15.12.2022.№ 99/2022/512127731				
Кадастровый номер:			47:14:0000000:28	
Сведения о характерных точках границы части (частей) земельного участка				
Учетный номер части: 9				
Система координат: Местная 167				
Зона №				
Номер точки	Координаты, м		Описание закрепления на местности	Средняя квадратическая погрешность определения координат характерных точек границы части земельного участка, м
	X	Y		
1	2	3	4	5
74	415204.29	2174075.8	данные отсутствуют	данные отсутствуют
74	415204.29	2174075.8	данные отсутствуют	данные отсутствуют
75	415196.58	2174056	данные отсутствуют	данные отсутствуют
76	415210.39	2174047.96	данные отсутствуют	данные отсутствуют
77	415209.38	2174046.24	данные отсутствуют	данные отсутствуют
78	415213.34	2174043.9	данные отсутствуют	данные отсутствуют
79	415221.78	2174065.62	данные отсутствуют	данные отсутствуют
80	415220.18	2174066.56	данные отсутствуют	данные отсутствуют
Государственный регистратор			ФГИС ЕГРН	
полное наименование должности			подпись	
			инициалы, фамилия	

М.П.

Выписка из Единого государственного реестра недвижимости об объекте недвижимости
Сведения о частях земельного участка

Земельный участок			
<small>(вид объекта недвижимости)</small>			
Лист № __ Раздела 4.2	Всего листов раздела 4.2 : __	Всего разделов: __	Всего листов выписки: __
15.12.2022.№ 99/2022/512127731			
Кадастровый номер:		47:14:0000000:28	

Сведения о характерных точках границы части (частей) земельного участка				
Учетный номер части: 10				
Система координат: Местная 167				
Зона №				
Номер точки	Координаты, м		Описание закрепления на местности	Средняя квадратическая погрешность определения координат характерных точек границы части земельного участка, м
	X	Y		
1	2	3	4	5
81	413743.69	2174715.92	данные отсутствуют	данные отсутствуют
81	413743.69	2174715.92	данные отсутствуют	данные отсутствуют
82	413742.64	2174713.1	данные отсутствуют	данные отсутствуют
83	413759.48	2174693.02	данные отсутствуют	данные отсутствуют
84	413786.7	2174695.19	данные отсутствуют	данные отсутствуют

Государственный регистратор		ФГИС ЕГРН
полное наименование должности	подпись	инициалы, фамилия

М.П.

Выписка из Единого государственного реестра недвижимости об объекте недвижимости
Сведения о частях земельного участка

Земельный участок			
<small>(вид объекта недвижимости)</small>			
Лист № __ Раздела 4.2	Всего листов раздела 4.2 : __	Всего разделов: __	Всего листов выписки: __
15.12.2022.№ 99/2022/512127731			
Кадастровый номер:		47:14:0000000:28	

Сведения о характерных точках границы части (частей) земельного участка				
Учетный номер части: 11				
Система координат: Местная 167				
Зона №				
Номер точки	Координаты, м		Описание закрепления на местности	Средняя квадратическая погрешность определения координат характерных точек границы части земельного участка, м
	X	Y		
1	2	3	4	5
85	413670.04	2174785.55	данные отсутствуют	данные отсутствуют
85	413670.04	2174785.55	данные отсутствуют	данные отсутствуют
86	413651.82	2174769.67	данные отсутствуют	данные отсутствуют
87	413671.82	2174760.56	данные отсутствуют	данные отсутствуют
88	413690.03	2174776.44	данные отсутствуют	данные отсутствуют

Государственный регистратор		ФГИС ЕГРН
полное наименование должности	подпись	инициалы, фамилия

М.П.

Выписка из Единого государственного реестра недвижимости об объекте недвижимости
Сведения о частях земельного участка

Земельный участок			
<small>(вид объекта недвижимости)</small>			
Лист № __ Раздела 4.2	Всего листов раздела 4.2 : __	Всего разделов: __	Всего листов выписки: __
15.12.2022.№ 99/2022/512127731			
Кадастровый номер:		47:14:0000000:28	

Сведения о характерных точках границы части (частей) земельного участка				
Учетный номер части: 12				
Система координат: Местная 167				
Зона №				
Номер точки	Координаты, м		Описание закрепления на местности	Средняя квадратическая погрешность определения координат характерных точек границы части земельного участка, м
	X	Y		
1	2	3	4	5
89	413521.94	2174850.36	данные отсутствуют	данные отсутствуют
89	413521.94	2174850.36	данные отсутствуют	данные отсутствуют
90	413522.45	2174852.78	данные отсутствуют	данные отсутствуют
91	413501.93	2174859.47	данные отсутствуют	данные отсутствуют
92	413480.01	2174840.46	данные отсутствуют	данные отсутствуют
93	413500.02	2174831.34	данные отсутствуют	данные отсутствуют

Государственный регистратор		ФГИС ЕГРН
полное наименование должности	подпись	инициалы, фамилия

М.П.

Выписка из Единого государственного реестра недвижимости об объекте недвижимости
Сведения о частях земельного участка

Земельный участок				
<small>(вид объекта недвижимости)</small>				
Лист № __ Раздела 4.2		Всего листов раздела 4.2 : __		Всего разделов: __
Всего листов выписки: __				
15.12.2022.№ 99/2022/512127731				
Кадастровый номер:			47:14:0000000:28	
Сведения о характерных точках границы части (частей) земельного участка				
Учетный номер части: 13				
Система координат: Местная 167				
Зона №				
Номер точки	Координаты, м		Описание закрепления на местности	Средняя квадратическая погрешность определения координат характерных точек границы части земельного участка, м
	X	Y		
1	2	3	4	5
94	413210.84	2174964.57	данные отсутствуют	данные отсутствуют
94	413210.84	2174964.57	данные отсутствуют	данные отсутствуют
95	413159.22	2174988	данные отсутствуют	данные отсутствуют
96	413158.7	2174986.84	данные отсутствуют	данные отсутствуют
97	413204.8	2174965.84	данные отсутствуют	данные отсутствуют
98	413259.1	2174941.1	данные отсутствуют	данные отсутствуют
99	413455.24	2174851.75	данные отсутствуют	данные отсутствуют
100	413456.1	2174853.5	данные отсутствуют	данные отсутствуют
Государственный регистратор			ФГИС ЕГРН	
полное наименование должности			подпись	
			инициалы, фамилия	

М.П.

Выписка из Единого государственного реестра недвижимости об объекте недвижимости
Сведения о частях земельного участка

270

Земельный участок				
(вид объекта недвижимости)				
Лист № __ Раздела 4.2		Всего листов раздела 4.2 : __		Всего разделов: __
Всего листов выписки: __				
15.12.2022.№ 99/2022/512127731				
Кадастровый номер:			47:14:0000000:28	
Сведения о характерных точках границы части (частей) земельного участка				
Учетный номер части: 14				
Система координат: Местная 167				
Зона №				
Номер точки	Координаты, м		Описание закрепления на местности	Средняя квадратическая погрешность определения координат характерных точек границы части земельного участка, м
	X	Y		
1	2	3	4	5
89	413521.94	2174850.36	данные отсутствуют	данные отсутствуют
91	413501.93	2174859.47	данные отсутствуют	данные отсутствуют
92	413480.01	2174840.46	данные отсутствуют	данные отсутствуют
93	413500.02	2174831.34	данные отсутствуют	данные отсутствуют
94	413210.84	2174964.57	данные отсутствуют	данные отсутствуют
98	413259.1	2174941.1	данные отсутствуют	данные отсутствуют
99	413455.24	2174851.75	данные отсутствуют	данные отсутствуют
101	413220.32	2174990.5	данные отсутствуют	данные отсутствуют
101	413220.32	2174990.5	данные отсутствуют	данные отсутствуют
102	413260.62	2174945.62	данные отсутствуют	данные отсутствуют
103	413510.49	2174826.58	данные отсутствуют	данные отсутствуют
104	413513.33	2174832.76	данные отсутствуют	данные отсутствуют
105	413528.61	2174825.8	данные отсутствуют	данные отсутствуют
106	413536.19	2174843.86	данные отсутствуют	данные отсутствуют
107	413314.26	2174944.95	данные отсутствуют	данные отсутствуют
108	413315.28	2174947.44	данные отсутствуют	данные отсутствуют
Государственный регистратор			ФГИС ЕГРН	
полное наименование должности			подпись	
			инициалы, фамилия	

М.П.

Сведения о частях земельного участка

Земельный участок			
(вид объекта недвижимости)			
Лист № ___ Раздела 4.2	Всего листов раздела 4.2 : ___	Всего разделов: ___	Всего листов выписки: ___
15.12.2022 № 99/2022/512127731			
Кадастровый номер:		47:14:000000:28	

Номер точки	Координаты, м		Описание закрепления на местности	Средняя квадратическая погрешность определения координат характерных точек границы части земельного участка, м
	X	Y		
1	2	3	4	5
109	413247.48	2174978.43	данные отсутствуют	данные отсутствуют
110	413248.32	2174990.34	данные отсутствуют	данные отсутствуют
111	413234.71	2174999.68	данные отсутствуют	данные отсутствуют
112	413221.12	2174990.13	данные отсутствуют	данные отсутствуют

Государственный регистратор		ФГИС ЕГРН
полное наименование должности	подпись	инициалы, фамилия

М.П.

Выписка из Единого государственного реестра недвижимости об объекте недвижимости
Сведения о частях земельного участка

Земельный участок			
<small>(вид объекта недвижимости)</small>			
Лист № __ Раздела 4.2	Всего листов раздела 4.2 : __	Всего разделов: __	Всего листов выписки: __
15.12.2022.№ 99/2022/512127731			
Кадастровый номер:		47:14:0000000:28	

Сведения о характерных точках границы части (частей) земельного участка				
Учетный номер части: 15				
Система координат: Местная 167				
Зона №				
Номер точки	Координаты, м		Описание закрепления на местности	Средняя квадратическая погрешность определения координат характерных точек границы части земельного участка, м
	X	Y		
1	2	3	4	5
113	410842.36	2176073.94	данные отсутствуют	данные отсутствуют
113	410842.36	2176073.94	данные отсутствуют	данные отсутствуют
114	410808.3	2176065.32	данные отсутствуют	данные отсутствуют
115	410837.36	2176052.04	данные отсутствуют	данные отсутствуют
116	410871.42	2176060.68	данные отсутствуют	данные отсутствуют

Государственный регистратор		ФГИС ЕГРН
полное наименование должности	подпись	инициалы, фамилия

М.П.

Выписка из Единого государственного реестра недвижимости об объекте недвижимости
Сведения о частях земельного участка

273

Земельный участок			
<small>(вид объекта недвижимости)</small>			
Лист № __ Раздела 4.2	Всего листов раздела 4.2 : __	Всего разделов: __	Всего листов выписки: __
15.12.2022.№ 99/2022/512127731			
Кадастровый номер:		47:14:0000000:28	

Сведения о характерных точках границы части (частей) земельного участка				
Учетный номер части: 16				
Система координат: Местная 167				
Зона №				
Номер точки	Координаты, м		Описание закрепления на местности	Средняя квадратическая погрешность определения координат характерных точек границы части земельного участка, м
	X	Y		
1	2	3	4	5
117	409962.34	2176496.76	данные отсутствуют	данные отсутствуют
117	409962.34	2176496.76	данные отсутствуют	данные отсутствуют
118	409919.6	2176451.74	данные отсутствуют	данные отсутствуют
119	409924.04	2176446.4	данные отсутствуют	данные отсутствуют
120	409952.32	2176457.16	данные отсутствуют	данные отсутствуют
121	409970.53	2176476.34	данные отсутствуют	данные отсутствуют
122	409969.1	2176479.79	данные отсутствуют	данные отсутствуют
123	409968.62	2176491.8	данные отсутствуют	данные отсутствуют

Государственный регистратор		ФГИС ЕГРН
полное наименование должности	подпись	инициалы, фамилия

М.П.

Выписка из Единого государственного реестра недвижимости об объекте недвижимости
Сведения о частях земельного участка

Земельный участок			
<small>(вид объекта недвижимости)</small>			
Лист № __ Раздела 4.2	Всего листов раздела 4.2 : __	Всего разделов: __	Всего листов выписки: __
15.12.2022.№ 99/2022/512127731			
Кадастровый номер:		47:14:0000000:28	

Сведения о характерных точках границы части (частей) земельного участка				
Учетный номер части: 17				
Система координат: Местная 167				
Зона №				
Номер точки	Координаты, м		Описание закрепления на местности	Средняя квадратическая погрешность определения координат характерных точек границы части земельного участка, м
	X	Y		
1	2	3	4	5
124	409229.85	2176801.82	данные отсутствуют	данные отсутствуют
124	409229.85	2176801.82	данные отсутствуют	данные отсутствуют
125	409309.14	2176772.98	данные отсутствуют	данные отсутствуют
126	409309.2	2176773.16	данные отсутствуют	данные отсутствуют
127	409251.51	2176794.7	данные отсутствуют	данные отсутствуют

Государственный регистратор		ФГИС ЕГРН
полное наименование должности	подпись	инициалы, фамилия

М.П.

Выписка из Единого государственного реестра недвижимости об объекте недвижимости
Сведения о частях земельного участка

Земельный участок			
<small>(вид объекта недвижимости)</small>			
Лист № __ Раздела 4.2	Всего листов раздела 4.2 : __	Всего разделов: __	Всего листов выписки: __
15.12.2022.№ 99/2022/512127731			
Кадастровый номер:		47:14:0000000:28	

Сведения о характерных точках границы части (частей) земельного участка				
Учетный номер части: 18				
Система координат: Местная 167				
Зона №				
Номер точки	Координаты, м		Описание закрепления на местности	Средняя квадратическая погрешность определения координат характерных точек границы части земельного участка, м
	X	Y		
1	2	3	4	5
128	409148.76	2176817.96	данные отсутствуют	данные отсутствуют
128	409148.76	2176817.96	данные отсутствуют	данные отсутствуют
129	409135.04	2176800.96	данные отсутствуют	данные отсутствуют
130	409137.15	2176800.39	данные отсутствуют	данные отсутствуют
131	409150.86	2176817.4	данные отсутствуют	данные отсутствуют

Государственный регистратор		ФГИС ЕГРН
полное наименование должности	подпись	инициалы, фамилия

М.П.

Выписка из Единого государственного реестра недвижимости об объекте недвижимости
Сведения о частях земельного участка

Земельный участок			
<small>(вид объекта недвижимости)</small>			
Лист № __ Раздела 4.2	Всего листов раздела 4.2 : __	Всего разделов: __	Всего листов выписки: __
15.12.2022.№ 99/2022/512127731			
Кадастровый номер:		47:14:0000000:28	

Сведения о характерных точках границы части (частей) земельного участка				
Учетный номер части: 19				
Система координат: Местная 167				
Зона №				
Номер точки	Координаты, м		Описание закрепления на местности	Средняя квадратическая погрешность определения координат характерных точек границы части земельного участка, м
	X	Y		
1	2	3	4	5
132	408374.9	2176921.74	данные отсутствуют	данные отсутствуют
132	408374.9	2176921.74	данные отсутствуют	данные отсутствуют
133	408377.37	2176919.3	данные отсутствуют	данные отсутствуют
134	408427.57	2176911.01	данные отсутствуют	данные отсутствуют
135	408430.78	2176912.51	данные отсутствуют	данные отсутствуют

Государственный регистратор		ФГИС ЕГРН
полное наименование должности	подпись	инициалы, фамилия

М.П.

Выписка из Единого государственного реестра недвижимости об объекте недвижимости
Сведения о частях земельного участка

277

Земельный участок			
(вид объекта недвижимости)			
Лист № __ Раздела 4.2	Всего листов раздела 4.2 : __	Всего разделов: __	Всего листов выписки: __
15.12.2022.№ 99/2022/512127731			
Кадастровый номер:		47:14:0000000:28	

Сведения о характерных точках границы части (частей) земельного участка				
Учетный номер части: 20				
Система координат: Местная 167				
Зона №				
Номер точки	Координаты, м		Описание закрепления на местности	Средняя квадратическая погрешность определения координат характерных точек границы части земельного участка, м
	X	Y		
1	2	3	4	5
136	408145.66	2176985.16	данные отсутствуют	данные отсутствуют
136	408145.66	2176985.16	данные отсутствуют	данные отсутствуют
137	408151.76	2176963.92	данные отсутствуют	данные отсутствуют
138	408173.54	2176960.56	данные отсутствуют	данные отсутствуют
139	408167.44	2176981.81	данные отсутствуют	данные отсутствуют

Государственный регистратор		ФГИС ЕГРН
полное наименование должности	подпись	инициалы, фамилия

М.П.

Выписка из Единого государственного реестра недвижимости об объекте недвижимости
Сведения о частях земельного участка

Земельный участок			
(вид объекта недвижимости)			
Лист № __ Раздела 4.2	Всего листов раздела 4.2 : __	Всего разделов: __	Всего листов выписки: __
15.12.2022.№ 99/2022/512127731			
Кадастровый номер:		47:14:0000000:28	

Сведения о характерных точках границы части (частей) земельного участка				
Учетный номер части: 21				
Система координат: Местная 167				
Зона №				
Номер точки	Координаты, м		Описание закрепления на местности	Средняя квадратическая погрешность определения координат характерных точек границы части земельного участка, м
	X	Y		
1	2	3	4	5
140	405989.84	2177320.7	данные отсутствуют	данные отсутствуют
140	405989.84	2177320.7	данные отсутствуют	данные отсутствуют
141	405987.7	2177299.78	данные отсутствуют	данные отсутствуют
142	406007.49	2177296.68	данные отсутствуют	данные отсутствуют
143	406009.64	2177317.6	данные отсутствуют	данные отсутствуют

Государственный регистратор		ФГИС ЕГРН
полное наименование должности	подпись	инициалы, фамилия

М.П.

Выписка из Единого государственного реестра недвижимости об объекте недвижимости
Сведения о частях земельного участка

279

Земельный участок				
<small>(вид объекта недвижимости)</small>				
Лист № ___ Раздела 4.2		Всего листов раздела 4.2 : ___		Всего разделов: ___
Всего листов выписки: ___				
15.12.2022.№ 99/2022/512127731				
Кадастровый номер:			47:14:0000000:28	
Сведения о характерных точках границы части (частей) земельного участка				
Учетный номер части: 22				
Система координат: Местная 167				
Зона №				
Номер точки	Координаты, м		Описание закрепления на местности	Средняя квадратическая погрешность определения координат характерных точек границы части земельного участка, м
	X	Y		
1	2	3	4	5
144	404967.93	2177475.04	данные отсутствуют	данные отсутствуют
144	404967.93	2177475.04	данные отсутствуют	данные отсутствуют
145	404963.54	2177475.42	данные отсутствуют	данные отсутствуют
146	404961.94	2177460.84	данные отсутствуют	данные отсутствуют
147	404963.22	2177461.25	данные отсутствуют	данные отсутствуют
148	404964.44	2177471.24	данные отсутствуют	данные отсутствуют
149	404966.56	2177456.57	данные отсутствуют	данные отсутствуют
150	404988.38	2177458.18	данные отсутствуют	данные отсутствуют
151	405067.06	2177446.44	данные отсутствуют	данные отсутствуют
152	405067.64	2177450.4	данные отсутствуют	данные отсутствуют
153	404988.54	2177462.2	данные отсутствуют	данные отсутствуют
154	404969.98	2177460.83	данные отсутствуют	данные отсутствуют
Государственный регистратор			ФГИС ЕГРН	
полное наименование должности			подпись	
			инициалы, фамилия	

М.П.

Выписка из Единого государственного реестра недвижимости об объекте недвижимости
Сведения о частях земельного участка

Земельный участок			
<small>(вид объекта недвижимости)</small>			
Лист № __ Раздела 4.2	Всего листов раздела 4.2 : __	Всего разделов: __	Всего листов выписки: __
15.12.2022.№ 99/2022/512127731			
Кадастровый номер:		47:14:0000000:28	

Сведения о характерных точках границы части (частей) земельного участка				
Учетный номер части: 23				
Система координат: Местная 167				
Зона №				
Номер точки	Координаты, м		Описание закрепления на местности	Средняя квадратическая погрешность определения координат характерных точек границы части земельного участка, м
	X	Y		
1	2	3	4	5
155	434914.69	2172352.6	данные отсутствуют	данные отсутствуют
155	434914.69	2172352.6	данные отсутствуют	данные отсутствуют
156	434922.42	2172334.15	данные отсутствуют	данные отсутствуют
157	434950.1	2172345.73	данные отсутствуют	данные отсутствуют
158	434942.37	2172364.17	данные отсутствуют	данные отсутствуют

Государственный регистратор		ФГИС ЕГРН
полное наименование должности	подпись	инициалы, фамилия

М.П.

Выписка из Единого государственного реестра недвижимости об объекте недвижимости
Сведения о частях земельного участка

Земельный участок			
<small>(вид объекта недвижимости)</small>			
Лист № __ Раздела 4.2	Всего листов раздела 4.2 : __	Всего разделов: __	Всего листов выписки: __
15.12.2022.№ 99/2022/512127731			
Кадастровый номер:		47:14:0000000:28	

Сведения о характерных точках границы части (частей) земельного участка				
Учетный номер части: 24				
Система координат: Местная 167				
Зона №				
Номер точки	Координаты, м		Описание закрепления на местности	Средняя квадратическая погрешность определения координат характерных точек границы части земельного участка, м
	X	Y		
1	2	3	4	5
159	434094.98	2172016.32	данные отсутствуют	данные отсутствуют
159	434094.98	2172016.32	данные отсутствуют	данные отсутствуют
160	434107.34	2171986.58	данные отсутствуют	данные отсутствуют
161	434112.27	2171988.64	данные отсутствуют	данные отсутствуют
162	434111.47	2171990.56	данные отсутствуют	данные отсутствуют
163	434137.92	2172001.62	данные отсутствуют	данные отсутствуют
164	434127.17	2172027.48	данные отсутствуют	данные отсутствуют
165	434100.66	2172016.38	данные отсутствуют	данные отсутствуют
166	434099.84	2172018.36	данные отсутствуют	данные отсутствуют

Государственный регистратор		ФГИС ЕГРН
полное наименование должности	подпись	инициалы, фамилия

М.П.

Выписка из Единого государственного реестра недвижимости об объекте недвижимости
Сведения о частях земельного участка

282

Земельный участок			
(вид объекта недвижимости)			
Лист № __ Раздела 4.2	Всего листов раздела 4.2 : __	Всего разделов: __	Всего листов выписки: __
15.12.2022.№ 99/2022/512127731			
Кадастровый номер:		47:14:0000000:28	

Сведения о характерных точках границы части (частей) земельного участка				
Учетный номер части: 25				
Система координат: Местная 167				
Зона №				
Номер точки	Координаты, м		Описание закрепления на местности	Средняя квадратическая погрешность определения координат характерных точек границы части земельного участка, м
	X	Y		
1	2	3	4	5
167	431430.32	2171176.58	данные отсутствуют	данные отсутствуют
167	431430.32	2171176.58	данные отсутствуют	данные отсутствуют
168	431431.28	2171152.56	данные отсутствуют	данные отсутствуют
169	431455.2	2171153.78	данные отсутствуют	данные отсутствуют
170	431461.26	2171154.06	данные отсутствуют	данные отсутствуют
171	431460.82	2171178.07	данные отсутствуют	данные отсутствуют
172	431454.06	2171177.74	данные отсутствуют	данные отсутствуют

Государственный регистратор		ФГИС ЕГРН
полное наименование должности	подпись	инициалы, фамилия

М.П.

Выписка из Единого государственного реестра недвижимости об объекте недвижимости
Сведения о частях земельного участка

Земельный участок			
(вид объекта недвижимости)			
Лист № __ Раздела 4.2	Всего листов раздела 4.2 : __	Всего разделов: __	Всего листов выписки: __
15.12.2022.№ 99/2022/512127731			
Кадастровый номер:		47:14:0000000:28	

Сведения о характерных точках границы части (частей) земельного участка				
Учетный номер части: 26				
Система координат: Местная 167				
Зона №				
Номер точки	Координаты, м		Описание закрепления на местности	Средняя квадратическая погрешность определения координат характерных точек границы части земельного участка, м
	X	Y		
1	2	3	4	5
173	430700.7	2171140.53	данные отсутствуют	данные отсутствуют
173	430700.7	2171140.53	данные отсутствуют	данные отсутствуют
174	430701.6	2171116.41	данные отсутствуют	данные отсутствуют
175	430732.58	2171117.93	данные отсутствуют	данные отсутствуют
176	430731.69	2171142.06	данные отсутствуют	данные отсутствуют

Государственный регистратор		ФГИС ЕГРН
полное наименование должности	подпись	инициалы, фамилия

М.П.

Выписка из Единого государственного реестра недвижимости об объекте недвижимости
Сведения о частях земельного участка

Земельный участок			
<small>(вид объекта недвижимости)</small>			
Лист № __ Раздела 4.2	Всего листов раздела 4.2 : __	Всего разделов: __	Всего листов выписки: __
15.12.2022.№ 99/2022/512127731			
Кадастровый номер:		47:14:0000000:28	

Сведения о характерных точках границы части (частей) земельного участка				
Учетный номер части: 27				
Система координат: Местная 167				
Зона №				
Номер точки	Координаты, м		Описание закрепления на местности	Средняя квадратическая погрешность определения координат характерных точек границы части земельного участка, м
	X	Y		
1	2	3	4	5
177	420187.92	2172190.96	данные отсутствуют	данные отсутствуют
177	420187.92	2172190.96	данные отсутствуют	данные отсутствуют
178	420186.57	2172166.76	данные отсутствуют	данные отсутствуют
179	420287.18	2172175.02	данные отсутствуют	данные отсутствуют
180	420288.52	2172199.22	данные отсутствуют	данные отсутствуют

Государственный регистратор		ФГИС ЕГРН
полное наименование должности	подпись	инициалы, фамилия

М.П.

Выписка из Единого государственного реестра недвижимости об объекте недвижимости
Сведения о частях земельного участка

285

Земельный участок				
(вид объекта недвижимости)				
Лист № __ Раздела 4.2		Всего листов раздела 4.2 : __		Всего разделов: __
Всего листов выписки: __				
15.12.2022.№ 99/2022/512127731				
Кадастровый номер:			47:14:0000000:28	
Сведения о характерных точках границы части (частей) земельного участка				
Учетный номер части: 28				
Система координат: Местная 167				
Зона №				
Номер точки	Координаты, м		Описание закрепления на местности	Средняя квадратическая погрешность определения координат характерных точек границы части земельного участка, м
	X	Y		
1	2	3	4	5
181	436198.74	2172867.11	данные отсутствуют	данные отсутствуют
181	436198.74	2172867.11	данные отсутствуют	данные отсутствуют
182	436202.84	2172868.84	данные отсутствуют	данные отсутствуют
183	436202.96	2172870.92	данные отсутствуют	данные отсутствуют
184	436345.94	2172931.13	данные отсутствуют	данные отсутствуют
185	436434.93	2172968.74	данные отсутствуют	данные отсутствуют
186	436438.04	2172961.44	данные отсутствуют	данные отсутствуют
187	436441.74	2172962.98	данные отсутствуют	данные отсутствуют
188	436438.62	2172970.28	данные отсутствуют	данные отсутствуют
189	436675.98	2173069	данные отсутствуют	данные отсутствуют
190	436681.99	2173073.27	данные отсутствуют	данные отсутствуют
191	436731.86	2173094.12	данные отсутствуют	данные отсутствуют
192	436741.36	2173096.16	данные отсутствуют	данные отсутствуют
193	436759.6	2173103.74	данные отсутствуют	данные отсутствуют
194	436761.66	2173098.46	данные отсутствуют	данные отсутствуют
195	436765.32	2173100.1	данные отсутствуют	данные отсутствуют
Государственный регистратор			ФГИС ЕГРН	
полное наименование должности			подпись	
			инициалы, фамилия	

М.П.

Выписка из Единого государственного реестра недвижимости об объекте недвижимости
Сведения о частях земельного участка

Земельный участок			
<small>(вид объекта недвижимости)</small>			
Лист № ___ Раздела 4.2	Всего листов раздела 4.2 : ___	Всего разделов: ___	Всего листов выписки: ___
15.12.2022 № 99/2022/512127731			
Кадастровый номер:		47:14:0000000:28	

Номер точки	Координаты, м		Описание закрепления на местности	Средняя квадратическая погрешность определения координат характерных точек границы части земельного участка, м
	X	Y		
1	2	3	4	5
196	436763.3	2173105.27	данные отсутствуют	данные отсутствуют
197	436766.76	2173106.7	данные отсутствуют	данные отсутствуют
198	436768.44	2173101.5	данные отсутствуют	данные отсутствуют
199	436772.12	2173103.14	данные отсутствуют	данные отсутствуют
200	436770.46	2173108.24	данные отсутствуют	данные отсутствуют
201	436773.51	2173109.51	данные отсутствуют	данные отсутствуют
202	436773.53	2173110.07	данные отсутствуют	данные отсутствуют
203	436789.52	2173116.04	данные отсутствуют	данные отсутствуют
204	436811.02	2173124.76	данные отсутствуют	данные отсутствуют
205	436846.19	2173140.08	данные отсутствуют	данные отсутствуют
206	436882.7	2173160.08	данные отсутствуют	данные отсутствуют
207	436917.14	2173181.02	данные отсутствуют	данные отсутствуют
208	436945.92	2173201.64	данные отсутствуют	данные отсутствуют
209	436952.03	2173207	данные отсутствуют	данные отсутствуют
210	436962.36	2173205.48	данные отсутствуют	данные отсутствуют
211	436984.38	2173222.47	данные отсутствуют	данные отсутствуют
212	436971.76	2173224.32	данные отсутствуют	данные отсутствуют

Государственный регистратор		ФГИС ЕГРН
полное наименование должности	подпись	инициалы, фамилия

М.П.

Выписка из Единого государственного реестра недвижимости об объекте недвижимости
Сведения о частях земельного участка

287

Земельный участок			
<small>(вид объекта недвижимости)</small>			
Лист № ___ Раздела 4.2	Всего листов раздела 4.2 : ___	Всего разделов: ___	Всего листов выписки: ___
15.12.2022 № 99/2022/512127731			
Кадастровый номер:		47:14:0000000:28	

Номер точки	Координаты, м		Описание закрепления на местности	Средняя квадратическая погрешность определения координат характерных точек границы части земельного участка, м
	X	Y		
1	2	3	4	5
213	437008.27	2173252.84	данные отсутствуют	данные отсутствуют
214	437008.81	2173248.18	данные отсутствуют	данные отсутствуют
215	437027.24	2173262.87	данные отсутствуют	данные отсутствуют
216	437026.72	2173267.36	данные отсутствуют	данные отсутствуют
217	437052.44	2173287.6	данные отсутствуют	данные отсутствуют
218	437050.37	2173291.06	данные отсутствуют	данные отсутствуют
219	437026.18	2173272.03	данные отсутствуют	данные отсутствуют
220	437024	2173290.96	данные отсутствуют	данные отсутствуют
221	437005.56	2173276.28	данные отсутствуют	данные отсутствуют
222	437007.73	2173257.5	данные отсутствуют	данные отсутствуют
223	436966.6	2173225.08	данные отсутствуют	данные отсутствуют
224	436937.7	2173229.3	данные отсутствуют	данные отсутствуют
225	436915.74	2173212.3	данные отсутствуют	данные отсутствуют
226	436946.83	2173207.76	данные отсутствуют	данные отсутствуют
227	436943.44	2173204.78	данные отсутствуют	данные отсутствуют
228	436914.94	2173184.36	данные отсутствуют	данные отсутствуют
229	436880.69	2173163.54	данные отсутствуют	данные отсутствуют
Государственный регистратор				ФГИС ЕГРН
полное наименование должности			подпись	инициалы, фамилия

М.П.

Выписка из Единого государственного реестра недвижимости об объекте недвижимости
Сведения о частях земельного участка

Земельный участок			
<small>(вид объекта недвижимости)</small>			
Лист № ___ Раздела 4.2	Всего листов раздела 4.2: ___	Всего разделов: ___	Всего листов выписки: ___
15.12.2022 № 99/2022/512127731			
Кадастровый номер:		47:14:0000000:28	

Номер точки	Координаты, м		Описание закрепления на местности	Средняя квадратическая погрешность определения координат характерных точек границы части земельного участка, м
	X	Y		
1	2	3	4	5
230	436844.42	2173143.68	данные отсутствуют	данные отсутствуют
231	436809.47	2173128.44	данные отсутствуют	данные отсутствуют
232	436769.22	2173112.06	данные отсутствуют	данные отсутствуют
233	436765.41	2173123.8	данные отсутствуют	данные отсутствуют
234	436764.83	2173123.57	данные отсутствуют	данные отсутствуют
235	436763.32	2173126.82	данные отсутствуют	данные отсутствуют
236	436760.59	2173125.68	данные отсутствуют	данные отсутствуют
237	436765.52	2173110.52	данные отсутствуют	данные отсутствуют
238	436761.84	2173109	данные отсутствуют	данные отсутствуют
239	436756.07	2173123.8	данные отсутствуют	данные отсутствуют
240	436754.4	2173123.1	данные отсутствуют	данные отсутствуют
241	436752.78	2173121.22	данные отсутствуют	данные отсутствуют
242	436758.15	2173107.46	данные отсутствуют	данные отсутствуют
243	436437.05	2172973.96	данные отсутствуют	данные отсутствуют
244	436431.9	2172986.04	данные отсутствуют	данные отсутствуют
245	436428.21	2172984.5	данные отсутствуют	данные отсутствуют
246	436433.36	2172972.42	данные отсутствуют	данные отсутствуют
Государственный регистратор				ФГИС ЕГРН
полное наименование должности			подпись	инициалы, фамилия

М.П.

Сведения о частях земельного участка

Земельный участок			
(вид объекта недвижимости)			
Лист № ___ Раздела 4.2	Всего листов раздела 4.2 : ___	Всего разделов: ___	Всего листов выписки: ___
15.12.2022 № 99/2022/512127731			
Кадастровый номер:		47:14:0000000:28	

Номер точки	Координаты, м		Описание закрепления на местности	Средняя квадратическая погрешность определения координат характерных точек границы части земельного участка, м
	X	Y		
1	2	3	4	5
247	436344.38	2172934.82	данные отсутствуют	данные отсутствуют
248	436199.12	2172873.64	данные отсутствуют	данные отсутствуют

Государственный регистратор		ФГИС ЕГРН
полное наименование должности	подпись	инициалы, фамилия

М.П.

Выписка из Единого государственного реестра недвижимости об объекте недвижимости
Сведения о частях земельного участка

Земельный участок			
<small>(вид объекта недвижимости)</small>			
Лист № __ Раздела 4.2	Всего листов раздела 4.2 : __	Всего разделов: __	Всего листов выписки: __
15.12.2022.№ 99/2022/512127731			
Кадастровый номер:		47:14:0000000:28	

Сведения о характерных точках границы части (частей) земельного участка				
Учетный номер части: 29				
Система координат: Местная 167				
Зона №				
Номер точки	Координаты, м		Описание закрепления на местности	Средняя квадратическая погрешность определения координат характерных точек границы части земельного участка, м
	X	Y		
1	2	3	4	5
249	435983.18	2172798.84	данные отсутствуют	данные отсутствуют
249	435983.18	2172798.84	данные отсутствуют	данные отсутствуют
250	435994.4	2172776.44	данные отсутствуют	данные отсутствуют
251	436012.91	2172784.14	данные отсутствуют	данные отсутствуют
252	436001.68	2172806.55	данные отсутствуют	данные отсутствуют

Государственный регистратор		ФГИС ЕГРН
полное наименование должности	подпись	инициалы, фамилия

М.П.

Выписка из Единого государственного реестра недвижимости об объекте недвижимости
Сведения о частях земельного участка

Земельный участок			
<small>(вид объекта недвижимости)</small>			
Лист № __ Раздела 4.2	Всего листов раздела 4.2 : __	Всего разделов: __	Всего листов выписки: __
15.12.2022.№ 99/2022/512127731			
Кадастровый номер:		47:14:0000000:28	

Сведения о характерных точках границы части (частей) земельного участка				
Учетный номер части: 30				
Система координат: Местная 167				
Зона №				
Номер точки	Координаты, м		Описание закрепления на местности	Средняя квадратическая погрешность определения координат характерных точек границы части земельного участка, м
	X	Y		
1	2	3	4	5
253	435613.3	2172644.67	данные отсутствуют	данные отсутствуют
253	435613.3	2172644.67	данные отсутствуют	данные отсутствуют
254	435621.9	2172622.36	данные отсутствуют	данные отсутствуют
255	435668.04	2172641.66	данные отсутствуют	данные отсутствуют
256	435659.45	2172663.94	данные отсутствуют	данные отсутствуют

Государственный регистратор		ФГИС ЕГРН
полное наименование должности	подпись	инициалы, фамилия

М.П.

Выписка из Единого государственного реестра недвижимости об объекте недвижимости
Сведения о частях земельного участка

Земельный участок			
<small>(вид объекта недвижимости)</small>			
Лист № __ Раздела 4.2	Всего листов раздела 4.2 : __	Всего разделов: __	Всего листов выписки: __
15.12.2022.№ 99/2022/512127731			
Кадастровый номер:		47:14:0000000:28	

Сведения о характерных точках границы части (частей) земельного участка				
Учетный номер части: 31				
Система координат: Местная 167				
Зона №				
Номер точки	Координаты, м		Описание закрепления на местности	Средняя квадратическая погрешность определения координат характерных точек границы части земельного участка, м
	X	Y		
1	2	3	4	5
257	432970.14	2171545.02	данные отсутствуют	данные отсутствуют
257	432970.14	2171545.02	данные отсутствуют	данные отсутствуют
258	432974.3	2171517.64	данные отсутствуют	данные отсутствуют
259	432978.13	2171519.06	данные отсутствуют	данные отсутствуют
260	432973.96	2171546.58	данные отсутствуют	данные отсутствуют

Государственный регистратор		ФГИС ЕГРН
полное наименование должности	подпись	инициалы, фамилия

М.П.

Выписка из Единого государственного реестра недвижимости об объекте недвижимости
Сведения о частях земельного участка

Земельный участок			
<small>(вид объекта недвижимости)</small>			
Лист № __ Раздела 4.2	Всего листов раздела 4.2 : __	Всего разделов: __	Всего листов выписки: __
15.12.2022.№ 99/2022/512127731			
Кадастровый номер:		47:14:0000000:28	

Сведения о характерных точках границы части (частей) земельного участка

Учетный номер части: 32

Система координат: Местная 167

Зона №

Номер точки	Координаты, м		Описание закрепления на местности	Средняя квадратическая погрешность определения координат характерных точек границы части земельного участка, м
	X	Y		
1	2	3	4	5
261	431940.38	2171200.66	данные отсутствуют	данные отсутствуют
261	431940.38	2171200.66	данные отсутствуют	данные отсутствуют
262	431937.95	2171176.03	данные отсутствуют	данные отсутствуют
263	431874.73	2171172.98	данные отсутствуют	данные отсутствуют
264	431874.92	2171168.98	данные отсутствуют	данные отсутствуют
265	431933.96	2171171.82	данные отсутствуют	данные отсутствуют
266	431933.83	2171170.32	данные отсутствуют	данные отсутствуют
267	431957.59	2171171.4	данные отсутствуют	данные отсутствуют
268	431957.76	2171173.08	данные отсутствуют	данные отсутствуют
269	431975.53	2171174.04	данные отсутствуют	данные отсутствуют
270	431975.36	2171178.03	данные отсутствуют	данные отсутствуют
271	431958.16	2171177.11	данные отсутствуют	данные отсутствуют
272	431960.56	2171201.57	данные отсутствуют	данные отсутствуют

Государственный регистратор		ФГИС ЕГРН
полное наименование должности	подпись	инициалы, фамилия

М.П.

Выписка из Единого государственного реестра недвижимости об объекте недвижимости
Сведения о частях земельного участка

294

Земельный участок				
(вид объекта недвижимости)				
Лист № __ Раздела 4.2		Всего листов раздела 4.2 : __		Всего разделов: __
Всего листов выписки: __				
15.12.2022.№ 99/2022/512127731				
Кадастровый номер:			47:14:0000000:28	
Сведения о характерных точках границы части (частей) земельного участка				
Учетный номер части: 33				
Система координат: Местная 167				
Зона №				
Номер точки	Координаты, м		Описание закрепления на местности	Средняя квадратическая погрешность определения координат характерных точек границы части земельного участка, м
	X	Y		
1	2	3	4	5
168	431431.28	2171152.56	данные отсутствуют	данные отсутствуют
169	431455.2	2171153.78	данные отсутствуют	данные отсутствуют
170	431461.26	2171154.06	данные отсутствуют	данные отсутствуют
174	430701.6	2171116.41	данные отсутствуют	данные отсутствуют
175	430732.58	2171117.93	данные отсутствуют	данные отсутствуют
273	430521.39	2171131.67	данные отсутствуют	данные отсутствуют
273	430521.39	2171131.67	данные отсутствуют	данные отсутствуют
274	430533.62	2171108.18	данные отсутствуют	данные отсутствуют
275	431379.45	2171149.64	данные отсутствуют	данные отсутствуют
276	431381.28	2171147.66	данные отсутствуют	данные отсутствуют
277	431415.75	2171149.55	данные отсутствуют	данные отсутствуют
278	431417.42	2171151.85	данные отсутствуют	данные отсутствуют
279	431721.26	2171166.38	данные отсутствуют	данные отсутствуют
280	431431.24	2171154.41	данные отсутствуют	данные отсутствуют
281	431138.54	2171138.34	данные отсутствуют	данные отсутствуют
282	431139.18	2171162.19	данные отсутствуют	данные отсутствуют
Государственный регистратор			ФГИС ЕГРН	
полное наименование должности			подпись	
			инициалы, фамилия	

М.П.

Сведения о частях земельного участка

Земельный участок			
(вид объекта недвижимости)			
Лист № ____ Раздела 4.2	Всего листов раздела 4.2 : ____	Всего разделов: ____	Всего листов выписки: ____
15.12.2022 № 99/2022/512127731			
Кадастровый номер:		47:14:0000000:28	

Номер точки	Координаты, м		Описание закрепления на местности	Средняя квадратическая погрешность определения координат характерных точек границы части земельного участка, м
	X	Y		
1	2	3	4	5
283	431135.18	2171162	данные отсутствуют	данные отсутствуют
284	431134.53	2171138.13	данные отсутствуют	данные отсутствуют
285	430701.6	2171116.92	данные отсутствуют	данные отсутствуют
286	430537.53	2171109.34	данные отсутствуют	данные отсутствуют
287	430525.79	2171131.88	данные отсутствуют	данные отсутствуют

Государственный регистратор		ФГИС ЕГРН
полное наименование должности	подпись	инициалы, фамилия

М.П.

Выписка из Единого государственного реестра недвижимости об объекте недвижимости
Сведения о частях земельного участка

Земельный участок			
(вид объекта недвижимости)			
Лист № __ Раздела 4.2	Всего листов раздела 4.2 : __	Всего разделов: __	Всего листов выписки: __
15.12.2022.№ 99/2022/512127731			
Кадастровый номер:		47:14:0000000:28	

Сведения о характерных точках границы части (частей) земельного участка				
Учетный номер части: 34				
Система координат: Местная 167				
Зона №				
Номер точки	Координаты, м		Описание закрепления на местности	Средняя квадратическая погрешность определения координат характерных точек границы части земельного участка, м
	X	Y		
1	2	3	4	5
288	430429.14	2171127.11	данные отсутствуют	данные отсутствуют
288	430429.14	2171127.11	данные отсутствуют	данные отсутствуют
289	430434.27	2171103.31	данные отсутствуют	данные отсутствуют
290	430454.52	2171104.3	данные отсутствуют	данные отсутствуют
291	430449.38	2171128.11	данные отсутствуют	данные отсутствуют

Государственный регистратор		ФГИС ЕГРН
полное наименование должности	подпись	инициалы, фамилия

М.П.

Выписка из Единого государственного реестра недвижимости об объекте недвижимости
Сведения о частях земельного участка

297

Земельный участок			
(вид объекта недвижимости)			
Лист № __ Раздела 4.2	Всего листов раздела 4.2 : __	Всего разделов: __	Всего листов выписки: __
15.12.2022.№ 99/2022/512127731			
Кадастровый номер:		47:14:0000000:28	

Сведения о характерных точках границы части (частей) земельного участка				
Учетный номер части: 35				
Система координат: Местная 167				
Зона №				
Номер точки	Координаты, м		Описание закрепления на местности	Средняя квадратическая погрешность определения координат характерных точек границы части земельного участка, м
	X	Y		
1	2	3	4	5
292	422758.98	2172014.26	данные отсутствуют	данные отсутствуют
292	422758.98	2172014.26	данные отсутствуют	данные отсутствуют
293	422762.42	2171986.24	данные отсутствуют	данные отсутствуют
294	422790.36	2171978.28	данные отсутствуют	данные отсутствуют
295	422786.92	2172006.29	данные отсутствуют	данные отсутствуют

Государственный регистратор		ФГИС ЕГРН
полное наименование должности	подпись	инициалы, фамилия

М.П.

Выписка из Единого государственного реестра недвижимости об объекте недвижимости
Сведения о частях земельного участка

Земельный участок			
<small>(вид объекта недвижимости)</small>			
Лист № __ Раздела 4.2	Всего листов раздела 4.2 : __	Всего разделов: __	Всего листов выписки: __
15.12.2022.№ 99/2022/512127731			
Кадастровый номер:		47:14:0000000:28	

Сведения о характерных точках границы части (частей) земельного участка				
Учетный номер части: 36				
Система координат: Местная 167				
Зона №				
Номер точки	Координаты, м		Описание закрепления на местности	Средняя квадратическая погрешность определения координат характерных точек границы части земельного участка, м
	X	Y		
1	2	3	4	5
296	422705.87	2172029.41	данные отсутствуют	данные отсутствуют
296	422705.87	2172029.41	данные отсутствуют	данные отсутствуют
297	422709.3	2172001.4	данные отсутствуют	данные отсутствуют
298	422737.7	2171993.3	данные отсутствуют	данные отсутствуют
299	422734.26	2172021.32	данные отсутствуют	данные отсутствуют

Государственный регистратор		ФГИС ЕГРН
полное наименование должности	подпись	инициалы, фамилия

М.П.

Выписка из Единого государственного реестра недвижимости об объекте недвижимости
Сведения о частях земельного участка

Земельный участок			
<small>(вид объекта недвижимости)</small>			
Лист № __ Раздела 4.2	Всего листов раздела 4.2 : __	Всего разделов: __	Всего листов выписки: __
15.12.2022.№ 99/2022/512127731			
Кадастровый номер:		47:14:0000000:28	

Сведения о характерных точках границы части (частей) земельного участка				
Учетный номер части: 37				
Система координат: Местная 167				
Зона №				
Номер точки	Координаты, м		Описание закрепления на местности	Средняя квадратическая погрешность определения координат характерных точек границы части земельного участка, м
	X	Y		
1	2	3	4	5
300	422655.52	2172043.77	данные отсутствуют	данные отсутствуют
300	422655.52	2172043.77	данные отсутствуют	данные отсутствуют
301	422658.96	2172015.76	данные отсутствуют	данные отсутствуют
302	422686.81	2172007.81	данные отсутствуют	данные отсутствуют
303	422683.38	2172035.83	данные отсутствуют	данные отсутствуют

Государственный регистратор		ФГИС ЕГРН
полное наименование должности	подпись	инициалы, фамилия

М.П.

Выписка из Единого государственного реестра недвижимости об объекте недвижимости
Сведения о частях земельного участка

300

Земельный участок			
<small>(вид объекта недвижимости)</small>			
Лист № __ Раздела 4.2	Всего листов раздела 4.2 : __	Всего разделов: __	Всего листов выписки: __
15.12.2022.№ 99/2022/512127731			
Кадастровый номер:		47:14:0000000:28	

Сведения о характерных точках границы части (частей) земельного участка				
Учетный номер части: 38				
Система координат: Местная 167				
Зона №				
Номер точки	Координаты, м		Описание закрепления на местности	Средняя квадратическая погрешность определения координат характерных точек границы части земельного участка, м
	X	Y		
1	2	3	4	5
178	420186.57	2172166.76	данные отсутствуют	данные отсутствуют
304	420186.86	2172172.06	данные отсутствуют	данные отсутствуют
304	420186.86	2172172.06	данные отсутствуют	данные отсутствуют
305	420289.66	2172175.22	данные отсутствуют	данные отсутствуют
306	420296.3	2172199.85	данные отсутствуют	данные отсутствуют
307	420275.12	2172198.12	данные отсутствуют	данные отсутствуют
308	420269.88	2172178.68	данные отсутствуют	данные отсутствуют

Государственный регистратор		ФГИС ЕГРН
полное наименование должности	подпись	инициалы, фамилия

М.П.

Выписка из Единого государственного реестра недвижимости об объекте недвижимости
Сведения о частях земельного участка

Земельный участок			
<small>(вид объекта недвижимости)</small>			
Лист № __ Раздела 4.2	Всего листов раздела 4.2 : __	Всего разделов: __	Всего листов выписки: __
15.12.2022.№ 99/2022/512127731			
Кадастровый номер:		47:14:0000000:28	

Сведения о характерных точках границы части (частей) земельного участка				
Учетный номер части: 39				
Система координат: Местная 167				
Зона №				
Номер точки	Координаты, м		Описание закрепления на местности	Средняя квадратическая погрешность определения координат характерных точек границы части земельного участка, м
	X	Y		
1	2	3	4	5
309	404932.56	2177476.44	данные отсутствуют	данные отсутствуют
309	404932.56	2177476.44	данные отсутствуют	данные отсутствуют
310	404923.4	2177461.22	данные отсутствуют	данные отсутствуют
311	404923.02	2177459.24	данные отсутствуют	данные отсутствуют
312	404928.86	2177458.71	данные отсутствуют	данные отсутствуют
313	404930.47	2177458.82	данные отсутствуют	данные отсутствуют
314	404930.95	2177462.85	данные отсутствуют	данные отсутствуют
315	404928.98	2177462.72	данные отсутствуют	данные отсутствуют
316	404931.42	2177466.78	данные отсутствуют	данные отсутствуют

Государственный регистратор		ФГИС ЕГРН
полное наименование должности	подпись	инициалы, фамилия

М.П.

Выписка из Единого государственного реестра недвижимости об объекте недвижимости
Сведения о частях земельного участка

302

Земельный участок				
(вид объекта недвижимости)				
Лист № __ Раздела 4.2		Всего листов раздела 4.2 : __		Всего разделов: __
Всего листов выписки: __				
15.12.2022.№ 99/2022/512127731				
Кадастровый номер:			47:14:0000000:28	
Сведения о характерных точках границы части (частей) земельного участка				
Учетный номер части: 40				
Система координат: Местная 167				
Зона №				
Номер точки	Координаты, м		Описание закрепления на местности	Средняя квадратическая погрешность определения координат характерных точек границы части земельного участка, м
	X	Y		
1	2	3	4	5
317	404933.5	2177484.38	данные отсутствуют	данные отсутствуют
317	404933.5	2177484.38	данные отсутствуют	данные отсутствуют
318	404926.16	2177485.36	данные отсутствуют	данные отсутствуют
319	404926.12	2177485.04	данные отсутствуют	данные отсутствуют
320	404880.92	2177488.29	данные отсутствуют	данные отсутствуют
321	404856.2	2177486.6	данные отсутствуют	данные отсутствуют
322	404817.81	2177488.74	данные отсутствуют	данные отсутствуют
323	404816.16	2177492.94	данные отсутствуют	данные отсутствуют
324	404812.44	2177493.21	данные отсутствуют	данные отсутствуют
325	404811.74	2177493.26	данные отсутствуют	данные отсутствуют
326	404814.37	2177487.22	данные отсутствуют	данные отсутствуют
327	404808.73	2177472.41	данные отсутствуют	данные отсутствуют
328	404810.99	2177472.26	данные отсутствуют	данные отсутствуют
329	404810.58	2177466.28	данные отсутствуют	данные отсутствуют
330	404810.94	2177466.25	данные отсутствуют	данные отсутствуют
331	404818	2177484.54	данные отсутствуют	данные отсутствуют
Государственный регистратор			ФГИС ЕГРН	
полное наименование должности			подпись	
			инициалы, фамилия	

М.П.

Сведения о частях земельного участка

Земельный участок			
(вид объекта недвижимости)			
Лист № ___ Раздела 4.2	Всего листов раздела 4.2 : ___	Всего разделов: ___	Всего листов выписки: ___
15.12.2022 № 99/2022/512127731			
Кадастровый номер:		47:14:000000:28	

Номер точки	Координаты, м		Описание закрепления на местности	Средняя квадратическая погрешность определения координат характерных точек границы части земельного участка, м
	X	Y		
1	2	3	4	5
332	404856.23	2177482.6	данные отсутствуют	данные отсутствуют
333	404889.78	2177484.88	данные отсутствуют	данные отсутствуют
334	404919.57	2177482.22	данные отсутствуют	данные отсутствуют
335	404933.03	2177480.4	данные отсутствуют	данные отсутствуют

Государственный регистратор		ФГИС ЕГРН
полное наименование должности	подпись	инициалы, фамилия

М.П.

Выписка из Единого государственного реестра недвижимости об объекте недвижимости
Сведения о частях земельного участка

Земельный участок			
<small>(вид объекта недвижимости)</small>			
Лист № __ Раздела 4.2	Всего листов раздела 4.2 : __	Всего разделов: __	Всего листов выписки: __
15.12.2022 № 99/2022/512127731			
Кадастровый номер:		47:14:0000000:28	

Сведения о характерных точках границы части (частей) земельного участка				
Учетный номер части: 41				
Система координат: Местная 167				
Зона №				
Номер точки	Координаты, м		Описание закрепления на местности	Средняя квадратическая погрешность определения координат характерных точек границы части земельного участка, м
	X	Y		
1	2	3	4	5
336	416418.46	2173009.57	данные отсутствуют	данные отсутствуют
336	416418.46	2173009.57	данные отсутствуют	данные отсутствуют
337	416422.97	2173036.56	данные отсутствуют	данные отсутствуют
338	416405.39	2173052.71	данные отсутствуют	данные отсутствуют
339	416400.27	2173022.03	данные отсутствуют	данные отсутствуют
340	416407.55	2173015.42	данные отсутствуют	данные отсутствуют
341	416409.58	2173017.64	данные отсутствуют	данные отсутствуют
342	416375.36	2173044.61	данные отсутствуют	данные отсутствуют
342	416375.36	2173044.61	данные отсутствуют	данные отсутствуют
343	416387.4	2173069.23	данные отсутствуют	данные отсутствуют
344	416372.03	2173083.34	данные отсутствуют	данные отсутствуют
345	416359.93	2173058.6	данные отсутствуют	данные отсутствуют

Государственный регистратор		ФГИС ЕГРН
полное наименование должности	подпись	инициалы, фамилия

М.П.

Выписка из Единого государственного реестра недвижимости об объекте недвижимости
Сведения о частях земельного участка

Земельный участок			
<small>(вид объекта недвижимости)</small>			
Лист № __ Раздела 4.2	Всего листов раздела 4.2 : __	Всего разделов: __	Всего листов выписки: __
15.12.2022.№ 99/2022/512127731			
Кадастровый номер:		47:14:0000000:28	

Сведения о характерных точках границы части (частей) земельного участка				
Учетный номер части: 42				
Система координат: Местная 167				
Зона №				
Номер точки	Координаты, м		Описание закрепления на местности	Средняя квадратическая погрешность определения координат характерных точек границы части земельного участка, м
	X	Y		
1	2	3	4	5
346	410882.97	2176055.41	данные отсутствуют	данные отсутствуют
346	410882.97	2176055.41	данные отсутствуют	данные отсутствуют
347	410830.07	2176079.56	данные отсутствуют	данные отсутствуют
348	410796.64	2176070.63	данные отсутствуют	данные отсутствуют
349	410849.54	2176046.47	данные отсутствуют	данные отсутствуют

Государственный регистратор		ФГИС ЕГРН
полное наименование должности	подпись	инициалы, фамилия

М.П.

Выписка из Единого государственного реестра недвижимости об объекте недвижимости
Сведения о частях земельного участка

Земельный участок			
<small>(вид объекта недвижимости)</small>			
Лист № __ Раздела 4.2	Всего листов раздела 4.2 : __	Всего разделов: __	Всего листов выписки: __
15.12.2022.№ 99/2022/512127731			
Кадастровый номер:		47:14:0000000:28	

Сведения о характерных точках границы части (частей) земельного участка				
Учетный номер части: 43				
Система координат: Местная 167				
Зона №				
Номер точки	Координаты, м		Описание закрепления на местности	Средняя квадратическая погрешность определения координат характерных точек границы части земельного участка, м
	X	Y		
1	2	3	4	5
350	408173.32	2176980.91	данные отсутствуют	данные отсутствуют
350	408173.32	2176980.91	данные отсутствуют	данные отсутствуют
351	408140.64	2176985.93	данные отсутствуют	данные отсутствуют
352	408146.77	2176964.69	данные отсутствуют	данные отсутствуют
353	408179.45	2176959.64	данные отсутствуют	данные отсутствуют

Государственный регистратор		ФГИС ЕГРН
полное наименование должности	подпись	инициалы, фамилия

М.П.

Выписка из Единого государственного реестра недвижимости об объекте недвижимости
Сведения о частях земельного участка

Земельный участок			
<small>(вид объекта недвижимости)</small>			
Лист № __ Раздела 4.2	Всего листов раздела 4.2 : __	Всего разделов: __	Всего листов выписки: __
15.12.2022.№ 99/2022/512127731			
Кадастровый номер:		47:14:0000000:28	

Сведения о характерных точках границы части (частей) земельного участка				
Учетный номер части: 44				
Система координат: Местная 167				
Зона №				
Номер точки	Координаты, м		Описание закрепления на местности	Средняя квадратическая погрешность определения координат характерных точек границы части земельного участка, м
	X	Y		
1	2	3	4	5
354	422812.13	2171999.1	данные отсутствуют	данные отсутствуют
354	422812.13	2171999.1	данные отсутствуют	данные отсутствуют
355	422733.62	2172021.5	данные отсутствуют	данные отсутствуют
356	422735.51	2171993.92	данные отсутствуют	данные отсутствуют
357	422814.02	2171971.52	данные отсутствуют	данные отсутствуют

Государственный регистратор		ФГИС ЕГРН
полное наименование должности	подпись	инициалы, фамилия

М.П.

Выписка из Единого государственного реестра недвижимости об объекте недвижимости
Сведения о частях земельного участка

Земельный участок			
<small>(вид объекта недвижимости)</small>			
Лист № __ Раздела 4.2	Всего листов раздела 4.2 : __	Всего разделов: __	Всего листов выписки: __
15.12.2022.№ 99/2022/512127731			
Кадастровый номер:		47:14:0000000:28	

Сведения о характерных точках границы части (частей) земельного участка				
Учетный номер части: 45				
Система координат: Местная 167				
Зона №				
Номер точки	Координаты, м		Описание закрепления на местности	Средняя квадратическая погрешность определения координат характерных точек границы части земельного участка, м
	X	Y		
1	2	3	4	5
358	422710.54	2172028.08	данные отсутствуют	данные отсутствуют
358	422710.54	2172028.08	данные отсутствуют	данные отсутствуют
359	422632.04	2172050.48	данные отсутствуют	данные отсутствуют
360	422633.92	2172022.9	данные отсутствуют	данные отсутствуют
361	422712.42	2172000.51	данные отсутствуют	данные отсутствуют

Государственный регистратор		ФГИС ЕГРН
полное наименование должности	подпись	инициалы, фамилия

М.П.

Выписка из Единого государственного реестра недвижимости об объекте недвижимости
Сведения о частях земельного участка

Земельный участок			
<small>(вид объекта недвижимости)</small>			
Лист № __ Раздела 4.2	Всего листов раздела 4.2 : __	Всего разделов: __	Всего листов выписки: __
15.12.2022.№ 99/2022/512127731			
Кадастровый номер:		47:14:0000000:28	

Сведения о характерных точках границы части (частей) земельного участка				
Учетный номер части: 46				
Система координат: Местная 167				
Зона №				
Номер точки	Координаты, м		Описание закрепления на местности	Средняя квадратическая погрешность определения координат характерных точек границы части земельного участка, м
	X	Y		
1	2	3	4	5
362	422761.03	2172013.68	данные отсутствуют	данные отсутствуют
362	422761.03	2172013.68	данные отсутствуют	данные отсутствуют
363	422682.59	2172036.06	данные отсутствуют	данные отсутствуют
364	422684.46	2172008.48	данные отсутствуют	данные отсутствуют
365	422762.9	2171986.11	данные отсутствуют	данные отсутствуют

Государственный регистратор		ФГИС ЕГРН
полное наименование должности	подпись	инициалы, фамилия

М.П.

Выписка из Единого государственного реестра недвижимости об объекте недвижимости
Сведения о частях земельного участка

310

Земельный участок			
(вид объекта недвижимости)			
Лист № __ Раздела 4.2	Всего листов раздела 4.2 : __	Всего разделов: __	Всего листов выписки: __
15.12.2022.№ 99/2022/512127731			
Кадастровый номер:		47:14:0000000:28	

Сведения о характерных точках границы части (частей) земельного участка				
Учетный номер части: 47				
Система координат: Местная 167				
Зона №				
Номер точки	Координаты, м		Описание закрепления на местности	Средняя квадратическая погрешность определения координат характерных точек границы части земельного участка, м
	X	Y		
1	2	3	4	5
366	435985.57	2172772.75	данные отсутствуют	данные отсутствуют
366	435985.57	2172772.75	данные отсутствуют	данные отсутствуют
367	436019.22	2172786.77	данные отсутствуют	данные отсутствуют
368	436013.62	2172798.59	данные отсутствуют	данные отсутствуют
369	436008.47	2172809.38	данные отсутствуют	данные отсутствуют
370	435974.82	2172795.36	данные отсутствуют	данные отсутствуют
371	435978.53	2172787.59	данные отсутствуют	данные отсутствуют

Государственный регистратор		ФГИС ЕГРН
полное наименование должности	подпись	инициалы, фамилия

М.П.

Выписка из Единого государственного реестра недвижимости об объекте недвижимости
Сведения о частях земельного участка

Земельный участок			
<small>(вид объекта недвижимости)</small>			
Лист № __ Раздела 4.2	Всего листов раздела 4.2 : __	Всего разделов: __	Всего листов выписки: __
15.12.2022.№ 99/2022/512127731			
Кадастровый номер:		47:14:0000000:28	

Сведения о характерных точках границы части (частей) земельного участка				
Учетный номер части: 48				
Система координат: Местная 167				
Зона №				
Номер точки	Координаты, м		Описание закрепления на местности	Средняя квадратическая погрешность определения координат характерных точек границы части земельного участка, м
	X	Y		
1	2	3	4	5
372	430420.68	2171102.64	данные отсутствуют	данные отсутствуют
372	430420.68	2171102.64	данные отсутствуют	данные отсутствуют
373	430468.14	2171104.97	данные отсутствуют	данные отсутствуют
374	430463.42	2171128.81	данные отсутствуют	данные отсутствуют
375	430415.97	2171126.46	данные отсутствуют	данные отсутствуют

Государственный регистратор		ФГИС ЕГРН
полное наименование должности	подпись	инициалы, фамилия

М.П.

Выписка из Единого государственного реестра недвижимости об объекте недвижимости
Сведения о частях земельного участка

Земельный участок			
<small>(вид объекта недвижимости)</small>			
Лист № __ Раздела 4.2	Всего листов раздела 4.2 : __	Всего разделов: __	Всего листов выписки: __
15.12.2022.№ 99/2022/512127731			
Кадастровый номер:		47:14:0000000:28	

Сведения о характерных точках границы части (частей) земельного участка				
Учетный номер части: 49				
Система координат: Местная 167				
Зона №				
Номер точки	Координаты, м		Описание закрепления на местности	Средняя квадратическая погрешность определения координат характерных точек границы части земельного участка, м
	X	Y		
1	2	3	4	5
376	431966.32	2171171.8	данные отсутствуют	данные отсутствуют
376	431966.32	2171171.8	данные отсутствуют	данные отсутствуют
377	431968.26	2171201.92	данные отсутствуют	данные отсутствуют
378	431931.08	2171200.24	данные отсутствуют	данные отсутствуют
379	431929.13	2171170.11	данные отсутствуют	данные отсутствуют

Государственный регистратор		ФГИС ЕГРН
полное наименование должности	подпись	инициалы, фамилия

М.П.

Выписка из Единого государственного реестра недвижимости об объекте недвижимости
Сведения о частях земельного участка

Земельный участок			
<small>(вид объекта недвижимости)</small>			
Лист № __ Раздела 4.2	Всего листов раздела 4.2 : __	Всего разделов: __	Всего листов выписки: __
15.12.2022.№ 99/2022/512127731			
Кадастровый номер:		47:14:0000000:28	

Сведения о характерных точках границы части (частей) земельного участка				
Учетный номер части: 50				
Система координат: Местная 167				
Зона №				
Номер точки	Координаты, м		Описание закрепления на местности	Средняя квадратическая погрешность определения координат характерных точек границы части земельного участка, м
	X	Y		
1	2	3	4	5
380	429666.36	2171063.22	данные отсутствуют	данные отсутствуют
380	429666.36	2171063.22	данные отсутствуют	данные отсутствуют
381	429666.21	2171066.21	данные отсутствуют	данные отсутствуют
382	429736.86	2171069.75	данные отсутствуют	данные отсутствуют
383	429742.95	2171078.61	данные отсутствуют	данные отсутствуют
384	429744.83	2171092.18	данные отсутствуют	данные отсутствуют
385	429665.07	2171088.18	данные отсутствуют	данные отсутствуют
386	429664.92	2171091.18	данные отсутствуют	данные отсутствуют
387	429612.44	2171088.47	данные отсутствуют	данные отсутствуют
388	429611.65	2171086.21	данные отсутствуют	данные отсутствуют
389	429613.44	2171062.94	данные отсутствуют	данные отсутствуют
390	429614.37	2171060.54	данные отсутствуют	данные отсутствуют

Государственный регистратор		ФГИС ЕГРН
полное наименование должности	подпись	инициалы, фамилия

М.П.

Выписка из Единого государственного реестра недвижимости об объекте недвижимости
Сведения о частях земельного участка

Земельный участок			
<small>(вид объекта недвижимости)</small>			
Лист № __ Раздела 4.2	Всего листов раздела 4.2 : __	Всего разделов: __	Всего листов выписки: __
15.12.2022.№ 99/2022/512127731			
Кадастровый номер:		47:14:0000000:28	

Сведения о характерных точках границы части (частей) земельного участка				
Учетный номер части: 51				
Система координат: Местная 167				
Зона №				
Номер точки	Координаты, м		Описание закрепления на местности	Средняя квадратическая погрешность определения координат характерных точек границы части земельного участка, м
	X	Y		
1	2	3	4	5
380	429666.36	2171063.22	данные отсутствуют	данные отсутствуют
380	429666.36	2171063.22	данные отсутствуют	данные отсутствуют
381	429666.21	2171066.21	данные отсутствуют	данные отсутствуют
382	429736.86	2171069.75	данные отсутствуют	данные отсутствуют
383	429742.95	2171078.61	данные отсутствуют	данные отсутствуют
384	429744.83	2171092.18	данные отсутствуют	данные отсутствуют
385	429665.07	2171088.18	данные отсутствуют	данные отсутствуют
386	429664.92	2171091.18	данные отсутствуют	данные отсутствуют
387	429612.44	2171088.47	данные отсутствуют	данные отсутствуют
388	429611.65	2171086.21	данные отсутствуют	данные отсутствуют
389	429613.44	2171062.94	данные отсутствуют	данные отсутствуют
390	429614.37	2171060.54	данные отсутствуют	данные отсутствуют

Государственный регистратор		ФГИС ЕГРН
полное наименование должности	подпись	инициалы, фамилия

М.П.

Выписка из Единого государственного реестра недвижимости об объекте недвижимости
Сведения о частях земельного участка

Земельный участок			
<small>(вид объекта недвижимости)</small>			
Лист № __ Раздела 4.2	Всего листов раздела 4.2 : __	Всего разделов: __	Всего листов выписки: __
15.12.2022.№ 99/2022/512127731			
Кадастровый номер:		47:14:0000000:28	

Сведения о характерных точках границы части (частей) земельного участка				
Учетный номер части: 52				
Система координат: Местная 167				
Зона №				
Номер точки	Координаты, м		Описание закрепления на местности	Средняя квадратическая погрешность определения координат характерных точек границы части земельного участка, м
	X	Y		
1	2	3	4	5
391	435649.57	2172633.94	данные отсутствуют	данные отсутствуют
391	435649.57	2172633.94	данные отсутствуют	данные отсутствуют
392	435641.4	2172656.41	данные отсутствуют	данные отсутствуют
393	435635.87	2172654.1	данные отсутствуют	данные отсутствуют
394	435644.04	2172631.63	данные отсутствуют	данные отсутствуют

Государственный регистратор		ФГИС ЕГРН
полное наименование должности	подпись	инициалы, фамилия

М.П.

Выписка из Единого государственного реестра недвижимости об объекте недвижимости
Сведения о частях земельного участка

Земельный участок			
<small>(вид объекта недвижимости)</small>			
Лист № __ Раздела 4.2	Всего листов раздела 4.2 : __	Всего разделов: __	Всего листов выписки: __
15.12.2022.№ 99/2022/512127731			
Кадастровый номер:		47:14:0000000:28	

Сведения о характерных точках границы части (частей) земельного участка				
Учетный номер части: 53				
Система координат: Местная 167				
Зона №				
Номер точки	Координаты, м		Описание закрепления на местности	Средняя квадратическая погрешность определения координат характерных точек границы части земельного участка, м
	X	Y		
1	2	3	4	5
324	404812.44	2177493.21	данные отсутствуют	данные отсутствуют
328	404810.99	2177472.26	данные отсутствуют	данные отсутствуют
329	404810.58	2177466.28	данные отсутствуют	данные отсутствуют
395	404828.62	2177471.78	данные отсутствуют	данные отсутствуют
395	404828.62	2177471.78	данные отсутствуют	данные отсутствуют
396	404830.35	2177491.92	данные отсутствуют	данные отсутствуют
397	404769.08	2177496.1	данные отсутствуют	данные отсутствуют
398	404768.39	2177475.1	данные отсутствуют	данные отсутствуют
399	404828.07	2177465.08	данные отсутствуют	данные отсутствуют

Государственный регистратор		ФГИС ЕГРН
полное наименование должности	подпись	инициалы, фамилия

М.П.

Выписка из Единого государственного реестра недвижимости об объекте недвижимости
Сведения о частях земельного участка

Земельный участок			
<small>(вид объекта недвижимости)</small>			
Лист № __ Раздела 4.2	Всего листов раздела 4.2 : __	Всего разделов: __	Всего листов выписки: __
15.12.2022.№ 99/2022/512127731			
Кадастровый номер:		47:14:0000000:28	

Сведения о характерных точках границы части (частей) земельного участка				
Учетный номер части: 54				
Система координат: Местная 167				
Зона №				
Номер точки	Координаты, м		Описание закрепления на местности	Средняя квадратическая погрешность определения координат характерных точек границы части земельного участка, м
	X	Y		
1	2	3	4	5
400	436430.13	2172958.15	данные отсутствуют	данные отсутствуют
400	436430.13	2172958.15	данные отсутствуют	данные отсутствуют
401	436448.6	2172965.84	данные отсутствуют	данные отсутствуют
402	436438.8	2172988.92	данные отсутствуют	данные отсутствуют
403	436420.34	2172981.21	данные отсутствуют	данные отсутствуют

Государственный регистратор		ФГИС ЕГРН
полное наименование должности	подпись	инициалы, фамилия

М.П.

Выписка из Единого государственного реестра недвижимости об объекте недвижимости
Сведения о частях земельного участка

Земельный участок			
<small>(вид объекта недвижимости)</small>			
Лист № __ Раздела 4.2	Всего листов раздела 4.2 : __	Всего разделов: __	Всего листов выписки: __
15.12.2022.№ 99/2022/512127731			
Кадастровый номер:		47:14:0000000:28	

Сведения о характерных точках границы части (частей) земельного участка				
Учетный номер части: 55				
Система координат: Местная 167				
Зона №				
Номер точки	Координаты, м		Описание закрепления на местности	Средняя квадратическая погрешность определения координат характерных точек границы части земельного участка, м
	X	Y		
1	2	3	4	5
404	406009.99	2177317.55	данные отсутствуют	данные отсутствуют
404	406009.99	2177317.55	данные отсутствуют	данные отсутствуют
405	405990.2	2177320.64	данные отсутствуют	данные отсутствуют
406	405988.1	2177299.71	данные отсутствуют	данные отсутствуют
407	406007.89	2177296.62	данные отсутствуют	данные отсутствуют

Государственный регистратор		ФГИС ЕГРН
полное наименование должности	подпись	инициалы, фамилия

М.П.

Выписка из Единого государственного реестра недвижимости об объекте недвижимости
Сведения о частях земельного участка

Земельный участок			
<small>(вид объекта недвижимости)</small>			
Лист № __ Раздела 4.2	Всего листов раздела 4.2 : __	Всего разделов: __	Всего листов выписки: __
15.12.2022.№ 99/2022/512127731			
Кадастровый номер:		47:14:0000000:28	

Сведения о характерных точках границы части (частей) земельного участка				
Учетный номер части: 56				
Система координат: Местная 167				
Зона №				
Номер точки	Координаты, м		Описание закрепления на местности	Средняя квадратическая погрешность определения координат характерных точек границы части земельного участка, м
	X	Y		
1	2	3	4	5
408	409497.74	2176663.25	данные отсутствуют	данные отсутствуют
408	409497.74	2176663.25	данные отсутствуют	данные отсутствуют
409	409529.16	2176671.8	данные отсутствуют	данные отсутствуют
410	409499.2	2176685.4	данные отсутствуют	данные отсутствуют
411	409467.7	2176676.82	данные отсутствуют	данные отсутствуют

Государственный регистратор		ФГИС ЕГРН
полное наименование должности	подпись	инициалы, фамилия

М.П.

Выписка из Единого государственного реестра недвижимости об объекте недвижимости
Сведения о частях земельного участка

Земельный участок			
<small>(вид объекта недвижимости)</small>			
Лист № __ Раздела 4.2	Всего листов раздела 4.2 : __	Всего разделов: __	Всего листов выписки: __
15.12.2022.№ 99/2022/512127731			
Кадастровый номер:		47:14:0000000:28	

Сведения о характерных точках границы части (частей) земельного участка				
Учетный номер части: 57				
Система координат: Местная 167				
Зона №				
Номер точки	Координаты, м		Описание закрепления на местности	Средняя квадратическая погрешность определения координат характерных точек границы части земельного участка, м
	X	Y		
1	2	3	4	5
412	413691.08	2174775.97	данные отсутствуют	данные отсутствуют
412	413691.08	2174775.97	данные отсутствуют	данные отсутствуют
413	413670.06	2174785.54	данные отсутствуют	данные отсутствуют
414	413651.78	2174769.69	данные отсутствуют	данные отсутствуют
415	413672.79	2174760.11	данные отсутствуют	данные отсутствуют

Государственный регистратор		ФГИС ЕГРН
полное наименование должности	подпись	инициалы, фамилия

М.П.

Выписка из Единого государственного реестра недвижимости об объекте недвижимости
Сведения о частях земельного участка

321

Земельный участок				
(вид объекта недвижимости)				
Лист № __ Раздела 4.2		Всего листов раздела 4.2 : __		Всего разделов: __
Всего листов выписки: __				
15.12.2022.№ 99/2022/512127731				
Кадастровый номер:			47:14:0000000:28	
Сведения о характерных точках границы части (частей) земельного участка				
Учетный номер части: 58				
Система координат: Местная 167				
Зона №				
Номер точки	Координаты, м		Описание закрепления на местности	Средняя квадратическая погрешность определения координат характерных точек границы части земельного участка, м
	X	Y		
1	2	3	4	5
109	413247.48	2174978.43	данные отсутствуют	данные отсутствуют
110	413248.32	2174990.34	данные отсутствуют	данные отсутствуют
416	413506.41	2174829.63	данные отсутствуют	данные отсутствуют
416	413506.41	2174829.63	данные отсутствуют	данные отсутствуют
417	413506.53	2174832.82	данные отсутствуют	данные отсутствуют
418	413505.34	2174833.97	данные отсутствуют	данные отсутствуют
419	413460.37	2174856.03	данные отсутствуют	данные отсутствуют
420	413460.15	2174858.4	данные отсутствуют	данные отсутствуют
421	413452.12	2174862.51	данные отсутствуют	данные отсутствуют
422	413448.71	2174861.38	данные отсутствуют	данные отсутствуют
423	413286.04	2174933.91	данные отсутствуют	данные отсутствуют
424	413292.7	2174957.77	данные отсутствуют	данные отсутствуют
425	413245.66	2174992.17	данные отсутствуют	данные отсутствуют
426	413241.31	2174984.38	данные отсутствуют	данные отсутствуют
427	413242.56	2174980.2	данные отсутствуют	данные отсутствуют
428	413287.69	2174959.49	данные отсутствуют	данные отсутствуют
Государственный регистратор			ФГИС ЕГРН	
полное наименование должности			подпись	
			инициалы, фамилия	

М.П.

Выписка из Единого государственного реестра недвижимости об объекте недвижимости
Сведения о частях земельного участка

Земельный участок			
<small>(вид объекта недвижимости)</small>			
Лист № __ Раздела 4.2	Всего листов раздела 4.2 : __	Всего разделов: __	Всего листов выписки: __
15.12.2022 № 99/2022/512127731			
Кадастровый номер:		47:14:0000000:28	

Номер точки	Координаты, м		Описание закрепления на местности	Средняя квадратическая погрешность определения координат характерных точек границы части земельного участка, м
	X	Y		
1	2	3	4	5
429	413279.41	2174933.42	данные отсутствуют	данные отсутствуют
430	413280.21	2174931.49	данные отсутствуют	данные отсутствуют
431	413432.03	2174862.32	данные отсутствуют	данные отсутствуют
432	413449.86	2174854.59	данные отсутствуют	данные отсутствуют
433	413452.1	2174855.98	данные отсутствуют	данные отсутствуют
434	413454	2174855.17	данные отсутствуют	данные отсутствуют
435	413455.37	2174851.78	данные отсутствуют	данные отсутствуют
436	413458.18	2174850.41	данные отсутствуют	данные отсутствуют
437	413505.8	2174828.72	данные отсутствуют	данные отсутствуют
438	410921.36	2176037.88	данные отсутствуют	данные отсутствуют
438	410921.36	2176037.88	данные отсутствуют	данные отсутствуют
439	410915.9	2176040.37	данные отсутствуют	данные отсутствуют
440	410906.89	2176020.29	данные отсутствуют	данные отсутствуют
441	410912.35	2176017.8	данные отсутствуют	данные отсутствуют

Государственный регистратор		ФГИС ЕГРН
полное наименование должности	подпись	инициалы, фамилия

М.П.

Выписка из Единого государственного реестра недвижимости об объекте недвижимости
Сведения о частях земельного участка

Земельный участок			
(вид объекта недвижимости)			
Лист № __ Раздела 4.2	Всего листов раздела 4.2 : __	Всего разделов: __	Всего листов выписки: __
15.12.2022.№ 99/2022/512127731			
Кадастровый номер:		47:14:0000000:28	

Сведения о характерных точках границы части (частей) земельного участка				
Учетный номер части: 59				
Система координат: Местная 167				
Зона №				
Номер точки	Координаты, м		Описание закрепления на местности	Средняя квадратическая погрешность определения координат характерных точек границы части земельного участка, м
	X	Y		
1	2	3	4	5
442	436989.28	2173232.63	данные отсутствуют	данные отсутствуют
442	436989.28	2173232.63	данные отсутствуют	данные отсутствуют
443	436992.41	2173235.12	данные отсутствуют	данные отсутствуют
444	436976.92	2173253.46	данные отсутствуют	данные отсутствуют
445	436973.79	2173250.98	данные отсутствуют	данные отсутствуют

Государственный регистратор		ФГИС ЕГРН
полное наименование должности	подпись	инициалы, фамилия

М.П.

Выписка из Единого государственного реестра недвижимости об объекте недвижимости
Сведения о частях земельного участка

Земельный участок				
<small>(вид объекта недвижимости)</small>				
Лист № ___ Раздела 4.2		Всего листов раздела 4.2 : ___		Всего разделов: ___
Всего листов выписки: ___				
15.12.2022.№ 99/2022/512127731				
Кадастровый номер:			47:14:0000000:28	
Сведения о характерных точках границы части (частей) земельного участка				
Учетный номер части: 60				
Система координат: Местная 167				
Зона №				
Номер точки	Координаты, м		Описание закрепления на местности	Средняя квадратическая погрешность определения координат характерных точек границы части земельного участка, м
	X	Y		
1	2	3	4	5
82	413742.64	2174713.1	данные отсутствуют	данные отсутствуют
83	413759.48	2174693.02	данные отсутствуют	данные отсутствуют
96	413158.7	2174986.84	данные отсутствуют	данные отсутствуют
97	413204.8	2174965.84	данные отсутствуют	данные отсутствуют
446	413788.32	2174695.32	данные отсутствуют	данные отсутствуют
446	413788.32	2174695.32	данные отсутствуют	данные отсутствуют
447	413777.74	2174700.17	данные отсутствуют	данные отсутствуют
448	413743.75	2174716.07	данные отсутствуют	данные отсутствуют
449	413457.66	2174850.65	данные отсутствуют	данные отсутствуют
449	413457.66	2174850.65	данные отсутствуют	данные отсутствуют
450	413458.45	2174852.37	данные отсутствуют	данные отсутствуют
451	413373.11	2174891.31	данные отсутствуют	данные отсутствуют
452	413296.27	2174926.42	данные отсутствуют	данные отсутствуют
453	413220.63	2174960.79	данные отсутствуют	данные отсутствуют
454	413159.48	2174988.55	данные отсутствуют	данные отсутствуют
455	412370.93	2175348.55	данные отсутствуют	данные отсутствуют
Государственный регистратор			ФГИС ЕГРН	
полное наименование должности			подпись	
			инициалы, фамилия	

М.П.

Выписка из Единого государственного реестра недвижимости об объекте недвижимости
Сведения о частях земельного участка

325

Земельный участок			
(вид объекта недвижимости)			
Лист № __ Раздела 4.2	Всего листов раздела 4.2 : __	Всего разделов: __	Всего листов выписки: __
15.12.2022 № 99/2022/512127731			
Кадастровый номер:		47:14:0000000:28	

Номер точки	Координаты, м		Описание закрепления на местности	Средняя квадратическая погрешность определения координат характерных точек границы части земельного участка, м
	X	Y		
1	2	3	4	5
455	412370.93	2175348.55	данные отсутствуют	данные отсутствуют
456	412359.73	2175353.67	данные отсутствуют	данные отсутствуют
457	412338.36	2175363.58	данные отсутствуют	данные отсутствуют
458	412336.98	2175360.3	данные отсутствуют	данные отсутствуют
459	412367.86	2175343.66	данные отсутствуют	данные отсутствуют
460	412157.34	2175445.91	данные отсутствуют	данные отсутствуют
460	412157.34	2175445.91	данные отсутствуют	данные отсутствуют
461	412151.14	2175448.72	данные отсутствуют	данные отсутствуют
462	412128.24	2175459.09	данные отсутствуют	данные отсутствуют
463	412132.8	2175449.96	данные отсутствуют	данные отсутствуют
464	412148.63	2175442.99	данные отсутствуют	данные отсутствуют
465	412028.14	2175508.78	данные отсутствуют	данные отсутствуют
465	412028.14	2175508.78	данные отсутствуют	данные отсутствуют
466	411991.4	2175529.52	данные отсутствуют	данные отсутствуют
467	411915.45	2175563.81	данные отсутствуют	данные отсутствуют
468	411835.2	2175600.81	данные отсутствуют	данные отсутствуют
469	411760.73	2175634.47	данные отсутствуют	данные отсутствуют
Государственный регистратор			ФГИС ЕГРН	
полное наименование должности			подпись	
			инициалы, фамилия	

М.П.

Выписка из Единого государственного реестра недвижимости об объекте недвижимости
Сведения о частях земельного участка

326

Земельный участок			
(вид объекта недвижимости)			
Лист № ___ Раздела 4.2	Всего листов раздела 4.2 : ___	Всего разделов: ___	Всего листов выписки: ___
15.12.2022 № 99/2022/512127731			
Кадастровый номер:		47:14:0000000:28	

Номер точки	Координаты, м		Описание закрепления на местности	Средняя квадратическая погрешность определения координат характерных точек границы части земельного участка, м
	X	Y		
1	2	3	4	5
470	411687.48	2175668.1	данные отсутствуют	данные отсутствуют
471	411609.43	2175703.98	данные отсутствуют	данные отсутствуют
472	411530.11	2175740.06	данные отсутствуют	данные отсутствуют
473	411458.31	2175772.5	данные отсутствуют	данные отсутствуют
474	411380.85	2175807.98	данные отсутствуют	данные отсутствуют
475	411305.61	2175842.02	данные отсутствуют	данные отсутствуют
476	411226.27	2175878.47	данные отсутствуют	данные отсутствуют
477	411157.25	2175909.83	данные отсутствуют	данные отсутствуют
478	411072.36	2175948.63	данные отсутствуют	данные отсутствуют
479	411001.6	2175980.7	данные отсутствуют	данные отсутствуют
480	410922.74	2176016.25	данные отсутствуют	данные отсутствуют
481	410857.6	2176045.8	данные отсутствуют	данные отсутствуют
482	410779.51	2176081.56	данные отсутствуют	данные отсутствуют
483	410700.4	2176117.51	данные отсутствуют	данные отсутствуют
484	410622.5	2176152.86	данные отсутствуют	данные отсутствуют
485	410552.24	2176184.94	данные отсутствуют	данные отсутствуют
486	410475.52	2176219.56	данные отсутствуют	данные отсутствуют
Государственный регистратор				ФГИС ЕГРН
полное наименование должности			подпись	инициалы, фамилия

М.П.

Выписка из Единого государственного реестра недвижимости об объекте недвижимости
Сведения о частях земельного участка

327

Земельный участок			
(вид объекта недвижимости)			
Лист № ___ Раздела 4.2	Всего листов раздела 4.2 : ___	Всего разделов: ___	Всего листов выписки: ___
15.12.2022 № 99/2022/512127731			
Кадастровый номер:		47:14:0000000:28	

Номер точки	Координаты, м		Описание закрепления на местности	Средняя квадратическая погрешность определения координат характерных точек границы части земельного участка, м
	X	Y		
1	2	3	4	5
487	410431.39	2176239.39	данные отсутствуют	данные отсутствуют
488	410430.64	2176237.76	данные отсутствуют	данные отсутствуют
489	410876.38	2176034.22	данные отсутствуют	данные отсутствуют
490	410917.32	2176015.53	данные отсутствуют	данные отсутствуют

Государственный регистратор		ФГИС ЕГРН
полное наименование должности	подпись	инициалы, фамилия

М.П.

Выписка из Единого государственного реестра недвижимости об объекте недвижимости
Сведения о частях земельного участка

Земельный участок				
(вид объекта недвижимости)				
Лист № __ Раздела 4.2		Всего листов раздела 4.2 : __		Всего разделов: __
Всего листов выписки: __				
15.12.2022.№ 99/2022/512127731				
Кадастровый номер:			47:14:0000000:28	
Сведения о характерных точках границы части (частей) земельного участка				
Учетный номер части: 61				
Система координат: Местная 167				
Зона №				
Номер точки	Координаты, м		Описание закрепления на местности	Средняя квадратическая погрешность определения координат характерных точек границы части земельного участка, м
	X	Y		
1	2	3	4	5
7	437087.5	2173313.9	данные отсутствуют	данные отсутствуют
7	437087.5	2173313.9	данные отсутствуют	данные отсутствуют
12	437232.24	2173422.04	данные отсутствуют	данные отсутствуют
491	437104.1	2173325.4	данные отсутствуют	данные отсутствуют
492	437103.5	2173327.06	данные отсутствуют	данные отсутствуют
493	437113.92	2173337.78	данные отсутствуют	данные отсутствуют
494	437148.22	2173363.93	данные отсутствуют	данные отсутствуют
495	437188.65	2173391.93	данные отсутствуют	данные отсутствуют
496	437240.71	2173423.34	данные отсутствуют	данные отсутствуют
497	437304.36	2173468.51	данные отсутствуют	данные отсутствуют
498	437300.13	2173469.7	данные отсутствуют	данные отсутствуют
499	437245.09	2173435.24	данные отсутствуют	данные отсутствуют
500	437142.11	2173363.36	данные отсутствуют	данные отсутствуют
501	437107.81	2173337.78	данные отсутствуют	данные отсутствуют
502	437084.54	2173318.83	данные отсутствуют	данные отсутствуют
503	437032.33	2173266.91	данные отсутствуют	данные отсутствуют
Государственный регистратор			ФГИС ЕГРН	
полное наименование должности			подпись	
			инициалы, фамилия	

М.П.

Сведения о частях земельного участка

Земельный участок			
(вид объекта недвижимости)			
Лист № ____ Раздела 4.2	Всего листов раздела 4.2 : ____	Всего разделов: ____	Всего листов выписки: ____
15.12.2022 № 99/2022/512127731			
Кадастровый номер:		47:14:000000:28	

Номер точки	Координаты, м		Описание закрепления на местности	Средняя квадратическая погрешность определения координат характерных точек границы части земельного участка, м
	X	Y		
1	2	3	4	5
503	437032.33	2173266.91	данные отсутствуют	данные отсутствуют
504	437054.34	2173284.44	данные отсутствуют	данные отсутствуют
505	437053.12	2173286.47	данные отсутствуют	данные отсутствуют
506	437033.92	2173271.17	данные отсутствуют	данные отсутствуют

Государственный регистратор		ФГИС ЕГРН
полное наименование должности	подпись	инициалы, фамилия

М.П.

Выписка из Единого государственного реестра недвижимости об объекте недвижимости
Сведения о частях земельного участка

Земельный участок				
<small>(вид объекта недвижимости)</small>				
Лист № ___ Раздела 4.2		Всего листов раздела 4.2 : ___		Всего разделов: ___
Всего листов выписки: ___				
15.12.2022.№ 99/2022/512127731				
Кадастровый номер:			47:14:0000000:28	
Сведения о характерных точках границы части (частей) земельного участка				
Учетный номер части: 62				
Система координат: Местная 167				
Зона №				
Номер точки	Координаты, м		Описание закрепления на местности	Средняя квадратическая погрешность определения координат характерных точек границы части земельного участка, м
	X	Y		
1	2	3	4	5
2	437075.68	2173333.03	данные отсутствуют	данные отсутствуют
3	437079.52	2173326.74	данные отсутствуют	данные отсутствуют
4	437073.01	2173321.49	данные отсутствуют	данные отсутствуют
5	437077.61	2173313.7	данные отсутствуют	данные отсутствуют
6	437084.31	2173319.21	данные отсутствуют	данные отсутствуют
6	437084.31	2173319.21	данные отсутствуют	данные отсутствуют
29	437298.54	2173482.94	данные отсутствуют	данные отсутствуют
30	437279.41	2173469.55	данные отсутствуют	данные отсутствуют
31	437255.63	2173453.63	данные отсутствуют	данные отсутствуют
32	437242.54	2173444.46	данные отсутствуют	данные отсутствуют
35	437170.88	2173396.22	данные отсутствуют	данные отсутствуют
36	437143.03	2173376.55	данные отсутствуют	данные отсутствуют
39	437108.33	2173351.93	данные отсутствуют	данные отсутствуют
497	437304.36	2173468.51	данные отсутствуют	данные отсутствуют
498	437300.13	2173469.7	данные отсутствуют	данные отсутствуют
499	437245.09	2173435.24	данные отсутствуют	данные отсутствуют
Государственный регистратор			ФГИС ЕГРН	
полное наименование должности			подпись	
			инициалы, фамилия	

М.П.

Выписка из Единого государственного реестра недвижимости об объекте недвижимости
Сведения о частях земельного участка

Земельный участок			
<small>(вид объекта недвижимости)</small>			
Лист № ___ Раздела 4.2	Всего листов раздела 4.2 : ___	Всего разделов: ___	Всего листов выписки: ___
15.12.2022 № 99/2022/512127731			
Кадастровый номер:		47:14:0000000:28	

Номер точки	Координаты, м		Описание закрепления на местности	Средняя квадратическая погрешность определения координат характерных точек границы части земельного участка, м
	X	Y		
1	2	3	4	5
500	437142.11	2173363.36	данные отсутствуют	данные отсутствуют
501	437107.81	2173337.78	данные отсутствуют	данные отсутствуют
502	437084.54	2173318.83	данные отсутствуют	данные отсутствуют
503	437032.33	2173266.91	данные отсутствуют	данные отсутствуют
505	437053.12	2173286.47	данные отсутствуют	данные отсутствуют
506	437033.92	2173271.17	данные отсутствуют	данные отсутствуют
507	437335.26	2173490.44	данные отсутствуют	данные отсутствуют
508	437351.92	2173495.6	данные отсутствуют	данные отсутствуют
509	437367.58	2173496.94	данные отсутствуют	данные отсутствуют
510	437390.19	2173488.03	данные отсутствуют	данные отсутствуют
511	437360.1	2173519.09	данные отсутствуют	данные отсутствуют
512	437334.2	2173544.91	данные отсутствуют	данные отсутствуют
513	437334.72	2173543.03	данные отсутствуют	данные отсутствуют
514	437333.91	2173530.68	данные отсутствуют	данные отсутствуют
515	437328.48	2173514.66	данные отсутствуют	данные отсутствуют
516	437323.2	2173507.3	данные отсутствуют	данные отсутствуют
517	437295.92	2173486.28	данные отсутствуют	данные отсутствуют

Государственный регистратор		ФГИС ЕГРН
полное наименование должности	подпись	инициалы, фамилия

М.П.

Сведения о частях земельного участка

Земельный участок			
(вид объекта недвижимости)			
Лист № ____ Раздела 4.2	Всего листов раздела 4.2 : ____	Всего разделов: ____	Всего листов выписки: ____
15.12.2022 № 99/2022/512127731			
Кадастровый номер:		47:14:000000:28	

Номер точки	Координаты, м		Описание закрепления на местности	Средняя квадратическая погрешность определения координат характерных точек границы части земельного участка, м
	X	Y		
1	2	3	4	5
518	437239.84	2173448.5	данные отсутствуют	данные отсутствуют
519	437224.68	2173440.2	данные отсутствуют	данные отсутствуют
520	437199.23	2173416.68	данные отсутствуют	данные отсутствуют
521	437138.94	2173382.15	данные отсутствуют	данные отсутствуют
522	437103.48	2173358.44	данные отсутствуют	данные отсутствуют
523	437082.74	2173339.38	данные отсутствуют	данные отсутствуют
524	437003.19	2173243.7	данные отсутствуют	данные отсутствуют
524	437003.19	2173243.7	данные отсутствуют	данные отсутствуют
525	437050.24	2173291.28	данные отсутствуют	данные отсутствуют
526	437059.64	2173298.94	данные отсутствуют	данные отсутствуют
527	437053.96	2173306.13	данные отсутствуют	данные отсутствуют
528	437045.44	2173299.17	данные отсутствуют	данные отсутствуют
529	437041.87	2173305.2	данные отсутствуют	данные отсутствуют
530	436982.33	2173257.78	данные отсутствуют	данные отсутствуют
531	437003.47	2173244.41	данные отсутствуют	данные отсутствуют

Государственный регистратор		ФГИС ЕГРН
полное наименование должности	подпись	инициалы, фамилия

М.П.

Выписка из Единого государственного реестра недвижимости об объекте недвижимости
Сведения о частях земельного участка

Земельный участок			
<small>(вид объекта недвижимости)</small>			
Лист № __ Раздела 4.2	Всего листов раздела 4.2 : __	Всего разделов: __	Всего листов выписки: __
15.12.2022.№ 99/2022/512127731			
Кадастровый номер:		47:14:0000000:28	

Сведения о характерных точках границы части (частей) земельного участка				
Учетный номер части: 63				
Система координат: Местная 167				
Зона №				
Номер точки	Координаты, м		Описание закрепления на местности	Средняя квадратическая погрешность определения координат характерных точек границы части земельного участка, м
	X	Y		
1	2	3	4	5
532	422664.82	2172041.12	данные отсутствуют	данные отсутствуют
532	422664.82	2172041.12	данные отсутствуют	данные отсутствуют
533	422624.8	2172052.54	данные отсутствуют	данные отсутствуют
534	422615.78	2172055.12	данные отсутствуют	данные отсутствуют
535	422617.4	2172030.73	данные отсутствуют	данные отсутствуют
536	422618.48	2172030.42	данные отсутствуют	данные отсутствуют
537	422617.66	2172027.54	данные отсутствуют	данные отсутствуют
538	422666.64	2172013.57	данные отсутствуют	данные отсутствуют

Государственный регистратор		ФГИС ЕГРН
полное наименование должности	подпись	инициалы, фамилия

М.П.

Выписка из Единого государственного реестра недвижимости об объекте недвижимости
Сведения о частях земельного участка

334

Земельный участок				
(вид объекта недвижимости)				
Лист № __ Раздела 4.2		Всего листов раздела 4.2 : __		Всего разделов: __
Всего листов выписки: __				
15.12.2022.№ 99/2022/512127731				
Кадастровый номер:			47:14:0000000:28	
Сведения о характерных точках границы части (частей) земельного участка				
Учетный номер части: 64				
Система координат: Местная 167				
Зона №				
Номер точки	Координаты, м		Описание закрепления на местности	Средняя квадратическая погрешность определения координат характерных точек границы части земельного участка, м
	X	Y		
1	2	3	4	5
90	413522.45	2174852.78	данные отсутствуют	данные отсутствуют
103	413510.49	2174826.58	данные отсутствуют	данные отсутствуют
104	413513.33	2174832.76	данные отсутствуют	данные отсутствуют
104	413513.33	2174832.76	данные отсутствуют	данные отсутствуют
539	413520.64	2174829.43	данные отсутствуют	данные отсутствуют
540	413534.54	2174841.5	данные отсутствуют	данные отсутствуют
541	413538.9	2174845.29	данные отсутствуют	данные отсутствуют
542	413488.91	2174868.11	данные отсутствуют	данные отсутствуют
543	413464.97	2174847.32	данные отсутствуют	данные отсутствуют
Государственный регистратор			ФГИС ЕГРН	
полное наименование должности			подпись	
			инициалы, фамилия	

М.П.

Выписка из Единого государственного реестра недвижимости об объекте недвижимости
Сведения о частях земельного участка

335

Земельный участок				
(вид объекта недвижимости)				
Лист № __ Раздела 4.2		Всего листов раздела 4.2 : __		Всего разделов: __
Всего листов выписки: __				
15.12.2022.№ 99/2022/512127731				
Кадастровый номер:			47:14:0000000:28	
Сведения о характерных точках границы части (частей) земельного участка				
Учетный номер части: 65				
Система координат: Местная 167				
Зона №				
Номер точки	Координаты, м		Описание закрепления на местности	Средняя квадратическая погрешность определения координат характерных точек границы части земельного участка, м
	X	Y		
1	2	3	4	5
3	437079.52	2173326.74	данные отсутствуют	данные отсутствуют
4	437073.01	2173321.49	данные отсутствуют	данные отсутствуют
5	437077.61	2173313.7	данные отсутствуют	данные отсутствуют
6	437084.31	2173319.21	данные отсутствуют	данные отсутствуют
7	437087.5	2173313.9	данные отсутствуют	данные отсутствуют
190	436681.99	2173073.27	данные отсутствуют	данные отсутствуют
202	436773.53	2173110.07	данные отсутствуют	данные отсутствуют
234	436764.83	2173123.57	данные отсутствуют	данные отсутствуют
240	436754.4	2173123.1	данные отсутствуют	данные отсутствуют
491	437104.1	2173325.4	данные отсутствуют	данные отсутствуют
492	437103.5	2173327.06	данные отсутствуют	данные отсутствуют
504	437054.34	2173284.44	данные отсутствуют	данные отсутствуют
525	437050.24	2173291.28	данные отсутствуют	данные отсутствуют
526	437059.64	2173298.94	данные отсутствуют	данные отсутствуют
527	437053.96	2173306.13	данные отсутствуют	данные отсутствуют
528	437045.44	2173299.17	данные отсутствуют	данные отсутствуют
Государственный регистратор			ФГИС ЕГРН	
полное наименование должности			подпись	
			инициалы, фамилия	

М.П.

Выписка из Единого государственного реестра недвижимости об объекте недвижимости
Сведения о частях земельного участка

Земельный участок			
<small>(вид объекта недвижимости)</small>			
Лист № ___ Раздела 4.2	Всего листов раздела 4.2 : ___	Всего разделов: ___	Всего листов выписки: ___
15.12.2022 № 99/2022/512127731			
Кадастровый номер:		47:14:0000000:28	

Номер точки	Координаты, м		Описание закрепления на местности	Средняя квадратическая погрешность определения координат характерных точек границы части земельного участка, м
	X	Y		
1	2	3	4	5
529	437041.87	2173305.2	данные отсутствуют	данные отсутствуют
529	437041.87	2173305.2	данные отсутствуют	данные отсутствуют
544	437079.06	2173327.49	данные отсутствуют	данные отсутствуют
544	437079.06	2173327.49	данные отсутствуют	данные отсутствуют
545	437113.12	2173336.96	данные отсутствуют	данные отсутствуют
546	436971.9	2173249.47	данные отсутствуют	данные отсутствуют
547	436968.78	2173253.38	данные отсутствуют	данные отсутствуют
548	436902.94	2173202.39	данные отсутствуют	данные отсутствуют
549	436870.89	2173181.84	данные отсутствуют	данные отсутствуют
550	436844.59	2173167.55	данные отсутствуют	данные отсутствуют
551	436816.62	2173154.93	данные отсутствуют	данные отсутствуют
552	436819.42	2173148.05	данные отсутствуют	данные отсутствуют
553	436796.18	2173135.83	данные отсутствуют	данные отсутствуют
554	436763.31	2173126.82	данные отсутствуют	данные отсутствуют
555	436749.8	2173117.72	данные отсутствуют	данные отсутствуют
556	436685.01	2173092.99	данные отсутствуют	данные отсутствуют
557	436684.62	2173093.96	данные отсутствуют	данные отсутствуют

Государственный регистратор		ФГИС ЕГРН
полное наименование должности	подпись	инициалы, фамилия

М.П.

Выписка из Единого государственного реестра недвижимости об объекте недвижимости
Сведения о частях земельного участка

337

Земельный участок			
(вид объекта недвижимости)			
Лист № ___ Раздела 4.2	Всего листов раздела 4.2 : ___	Всего разделов: ___	Всего листов выписки: ___
15.12.2022 № 99/2022/512127731			
Кадастровый номер:		47:14:0000000:28	

Номер точки	Координаты, м		Описание закрепления на местности	Средняя квадратическая погрешность определения координат характерных точек границы части земельного участка, м
	X	Y		
1	2	3	4	5
558	436609.16	2173062.45	данные отсутствуют	данные отсутствуют
559	436610.05	2173060.45	данные отсутствуют	данные отсутствуют
560	436389.51	2172968.33	данные отсутствуют	данные отсутствуют
561	436286.26	2172925.73	данные отсутствуют	данные отсутствуют
562	436284.95	2172928.97	данные отсутствуют	данные отсутствуют
563	436165	2172878.38	данные отсутствуют	данные отсутствуют
564	436166.34	2172875.15	данные отсутствуют	данные отсутствуют
565	435898.69	2172763.64	данные отсутствуют	данные отсутствуют
566	435897.15	2172767.33	данные отсутствуют	данные отсутствуют
567	435870.34	2172756.16	данные отсутствуют	данные отсутствуют
568	435777.12	2172717.32	данные отсутствуют	данные отсутствуют
569	435778.66	2172713.62	данные отсутствуют	данные отсутствуют
570	435734.83	2172695.42	данные отсутствуют	данные отсутствуют
571	435725.35	2172691.46	данные отсутствуют	данные отсутствуют
572	435730.24	2172667.68	данные отсутствуют	данные отсутствуют
573	435745.07	2172673.88	данные отсутствуют	данные отсутствуют
574	435759.9	2172661.1	данные отсутствуют	данные отсутствуют

Государственный регистратор		ФГИС ЕГРН
полное наименование должности	подпись	инициалы, фамилия

М.П.

Выписка из Единого государственного реестра недвижимости об объекте недвижимости
Сведения о частях земельного участка

Земельный участок			
<small>(вид объекта недвижимости)</small>			
Лист № ___ Раздела 4.2	Всего листов раздела 4.2 : ___	Всего разделов: ___	Всего листов выписки: ___
15.12.2022 № 99/2022/512127731			
Кадастровый номер:		47:14:0000000:28	

Номер точки	Координаты, м		Описание закрепления на местности	Средняя квадратическая погрешность определения координат характерных точек границы части земельного участка, м
	X	Y		
1	2	3	4	5
575	435782.62	2172668.44	данные отсутствуют	данные отсутствуют
576	435784.65	2172690	данные отсутствуют	данные отсутствуют
577	435907.92	2172741.49	данные отсутствуют	данные отсутствуют
578	435908.31	2172740.56	данные отсутствуют	данные отсутствуют
579	436175.94	2172852.07	данные отсутствуют	данные отсутствуют
580	436174.02	2172856.69	данные отсутствуют	данные отсутствуют
581	436293.75	2172907.18	данные отсутствуют	данные отсутствуют
582	436399.51	2172950.82	данные отсутствуют	данные отсутствуют
583	436401.42	2172946.2	данные отсутствуют	данные отсутствуют
584	436624.31	2173038.98	данные отсутствуют	данные отсутствуют
585	436623.71	2173040.5	данные отсутствуют	данные отсутствуют
586	436643.58	2173049.47	данные отсутствуют	данные отсутствуют
587	436645.24	2173047.13	данные отсутствуют	данные отсутствуют
588	436731.86	2173094.11	данные отсутствуют	данные отсутствуют
589	436756.12	2173099.33	данные отсутствуют	данные отсутствуют
590	436758.62	2173097.1	данные отсутствуют	данные отсутствуют
591	436773.31	2173103.68	данные отсутствуют	данные отсутствуют

Государственный регистратор		ФГИС ЕГРН
полное наименование должности	подпись	инициалы, фамилия

М.П.

Сведения о частях земельного участка

Земельный участок			
(вид объекта недвижимости)			
Лист № ___ Раздела 4.2	Всего листов раздела 4.2 : ___	Всего разделов: ___	Всего листов выписки: ___
15.12.2022 № 99/2022/512127731			
Кадастровый номер:		47:14:0000000:28	

Номер точки	Координаты, м		Описание закрепления на местности	Средняя квадратическая погрешность определения координат характерных точек границы части земельного участка, м
	X	Y		
1	2	3	4	5
592	436803.51	2173121.27	данные отсутствуют	данные отсутствуют
593	436806.38	2173114.46	данные отсутствуют	данные отсутствуют
594	436859.34	2173136.92	данные отсутствуют	данные отсутствуют
595	436887.1	2173151.95	данные отсутствуют	данные отсутствуют
596	436921.26	2173173.75	данные отсутствуют	данные отсутствуют
597	436989.97	2173226.79	данные отсутствуют	данные отсутствуют
598	436986.86	2173230.7	данные отсутствуют	данные отсутствуют

Государственный регистратор		ФГИС ЕГРН
полное наименование должности	подпись	инициалы, фамилия

М.П.

Выписка из Единого государственного реестра недвижимости об объекте недвижимости
Сведения о частях земельного участка

Земельный участок			
<small>(вид объекта недвижимости)</small>			
Лист № __ Раздела 4.2	Всего листов раздела 4.2 : __	Всего разделов: __	Всего листов выписки: __
15.12.2022.№ 99/2022/512127731			
Кадастровый номер:		47:14:0000000:28	

Сведения о характерных точках границы части (частей) земельного участка				
Учетный номер части: 66				
Система координат: Местная 167				
Зона №				
Номер точки	Координаты, м		Описание закрепления на местности	Средняя квадратическая погрешность определения координат характерных точек границы части земельного участка, м
	X	Y		
1	2	3	4	5
599	406701.7	2177211.33	данные отсутствуют	данные отсутствуют
599	406701.7	2177211.33	данные отсутствуют	данные отсутствуют
600	406632.21	2177222.14	данные отсутствуют	данные отсутствуют
601	406632.75	2177197.77	данные отсутствуют	данные отсутствуют
602	406702.24	2177186.96	данные отсутствуют	данные отсутствуют

Государственный регистратор		ФГИС ЕГРН
полное наименование должности	подпись	инициалы, фамилия

М.П.

Выписка из Единого государственного реестра недвижимости об объекте недвижимости
Сведения о частях земельного участка

341

Земельный участок				
(вид объекта недвижимости)				
Лист № ___ Раздела 4.2		Всего листов раздела 4.2 : ___		Всего разделов: ___
Всего листов выписки: ___				
15.12.2022.№ 99/2022/512127731				
Кадастровый номер:			47:14:0000000:28	
Сведения о характерных точках границы части (частей) земельного участка				
Учетный номер части: 67				
Система координат: Местная 167				
Зона №				
Номер точки	Координаты, м		Описание закрепления на местности	Средняя квадратическая погрешность определения координат характерных точек границы части земельного участка, м
	X	Y		
1	2	3	4	5
603	408740.52	2176903.95	данные отсутствуют	данные отсутствуют
603	408740.52	2176903.95	данные отсутствуют	данные отсутствуют
604	408728.88	2176905.27	данные отсутствуют	данные отсутствуют
605	408718.77	2176899.78	данные отсутствуют	данные отсутствуют
606	408717.8	2176885.88	данные отсутствуют	данные отсутствуют
607	408684.8	2176890.78	данные отсутствуют	данные отсутствуют
608	408620.11	2176900.64	данные отсутствуют	данные отсутствуют
609	408555.5	2176910.66	данные отсутствуют	данные отсутствуют
610	408491.31	2176920.46	данные отсутствуют	данные отсутствуют
611	408427.85	2176929.95	данные отсутствуют	данные отсутствуют
612	408367	2176938.63	данные отсутствуют	данные отсутствуют
613	408366.01	2176930.5	данные отсутствуют	данные отсутствуют
614	408385.27	2176911.53	данные отсутствуют	данные отсутствуют
615	408385.61	2176914.36	данные отсутствуют	данные отсутствуют
616	408423.24	2176908.99	данные отсутствуют	данные отсутствуют
617	408444.44	2176918.88	данные отсутствуют	данные отсутствуют
Государственный регистратор			ФГИС ЕГРН	
полное наименование должности			подпись	
			инициалы, фамилия	

М.П.

Сведения о частях земельного участка

Земельный участок			
(вид объекта недвижимости)			
Лист № ____ Раздела 4.2	Всего листов раздела 4.2 : ____	Всего разделов: ____	Всего листов выписки: ____
15.12.2022 № 99/2022/512127731			
Кадастровый номер:		47:14:0000000:28	

Номер точки	Координаты, м		Описание закрепления на местности	Средняя квадратическая погрешность определения координат характерных точек границы части земельного участка, м
	X	Y		
1	2	3	4	5
618	408502.5	2176910.09	данные отсутствуют	данные отсутствуют
619	408713.9	2176877.96	данные отсутствуют	данные отсутствуют
620	408717.64	2176871.77	данные отсутствуют	данные отсутствуют
621	408737.91	2176866.75	данные отсутствуют	данные отсутствуют

Государственный регистратор		ФГИС ЕГРН
полное наименование должности	подпись	инициалы, фамилия

М.П.

Выписка из Единого государственного реестра недвижимости об объекте недвижимости
Сведения о частях земельного участка

Земельный участок			
(вид объекта недвижимости)			
Лист № __ Раздела 4.2	Всего листов раздела 4.2 : __	Всего разделов: __	Всего листов выписки: __
15.12.2022.№ 99/2022/512127731			
Кадастровый номер:		47:14:0000000:28	

Сведения о характерных точках границы части (частей) земельного участка				
Учетный номер части: 68				
Система координат: Местная 167				
Зона №				
Номер точки	Координаты, м		Описание закрепления на местности	Средняя квадратическая погрешность определения координат характерных точек границы части земельного участка, м
	X	Y		
1	2	3	4	5
350	408173.32	2176980.91	данные отсутствуют	данные отсутствуют
350	408173.32	2176980.91	данные отсутствуют	данные отсутствуют
351	408140.64	2176985.93	данные отсутствуют	данные отсутствуют
352	408146.77	2176964.69	данные отсутствуют	данные отсутствуют
353	408179.45	2176959.64	данные отсутствуют	данные отсутствуют

Государственный регистратор		ФГИС ЕГРН
полное наименование должности	подпись	инициалы, фамилия

М.П.

Выписка из Единого государственного реестра недвижимости об объекте недвижимости
Сведения о частях земельного участка

344

Земельный участок				
(вид объекта недвижимости)				
Лист № __ Раздела 4.2		Всего листов раздела 4.2 : __		Всего разделов: __
Всего листов выписки: __				
15.12.2022.№ 99/2022/512127731				
Кадастровый номер:			47:14:0000000:28	
Сведения о характерных точках границы части (частей) земельного участка				
Учетный номер части: 69				
Система координат: Местная 167				
Зона №				
Номер точки	Координаты, м		Описание закрепления на местности	Средняя квадратическая погрешность определения координат характерных точек границы части земельного участка, м
	X	Y		
1	2	3	4	5
82	413742.64	2174713.1	данные отсутствуют	данные отсутствуют
83	413759.48	2174693.02	данные отсутствуют	данные отсутствуют
96	413158.7	2174986.84	данные отсутствуют	данные отсутствуют
97	413204.8	2174965.84	данные отсутствуют	данные отсутствуют
97	413204.8	2174965.84	данные отсутствуют	данные отсутствуют
458	412336.98	2175360.3	данные отсутствуют	данные отсутствуют
459	412367.86	2175343.66	данные отсутствуют	данные отсутствуют
463	412132.8	2175449.96	данные отсутствуют	данные отсутствуют
464	412148.63	2175442.99	данные отсутствуют	данные отсутствуют
488	410430.64	2176237.76	данные отсутствуют	данные отсутствуют
489	410876.38	2176034.22	данные отсутствуют	данные отсутствуют
490	410917.32	2176015.53	данные отсутствуют	данные отсутствуют
490	410917.32	2176015.53	данные отсутствуют	данные отсутствуют
622	411206.63	2175883.55	данные отсутствуют	данные отсутствуют
623	410430.89	2176238.32	данные отсутствуют	данные отсутствуют
624	412160.94	2175447.11	данные отсутствуют	данные отсутствуют
Государственный регистратор			ФГИС ЕГРН	
полное наименование должности			подпись	
			инициалы, фамилия	

М.П.

Выписка из Единого государственного реестра недвижимости об объекте недвижимости
Сведения о частях земельного участка

Земельный участок			
<small>(вид объекта недвижимости)</small>			
Лист № ___ Раздела 4.2	Всего листов раздела 4.2 : ___	Всего разделов: ___	Всего листов выписки: ___
15.12.2022 № 99/2022/512127731			
Кадастровый номер:		47:14:0000000:28	

Номер точки	Координаты, м		Описание закрепления на местности	Средняя квадратическая погрешность определения координат характерных точек границы части земельного участка, м
	X	Y		
1	2	3	4	5
624	412160.94	2175447.11	данные отсутствуют	данные отсутствуют
625	412126.32	2175462.95	данные отсутствуют	данные отсутствуют
626	412372.16	2175350.51	данные отсутствуют	данные отсутствуют
626	412372.16	2175350.51	данные отсутствуют	данные отсутствуют
627	412339.21	2175365.58	данные отсутствуют	данные отсутствуют
628	413455.78	2174851.51	данные отсутствуют	данные отсутствуют
629	413450.2	2174857.49	данные отсутствуют	данные отсутствуют
630	413160.2	2174990.12	данные отсутствуют	данные отсутствуют
631	413743.86	2174716.37	данные отсутствуют	данные отсутствуют
631	413743.86	2174716.37	данные отсутствуют	данные отсутствуют
632	413790.13	2174695.47	данные отсутствуют	данные отсутствуют

Государственный регистратор		ФГИС ЕГРН
полное наименование должности	подпись	инициалы, фамилия

М.П.

Выписка из Единого государственного реестра недвижимости об объекте недвижимости
Сведения о частях земельного участка

346

Земельный участок				
<small>(вид объекта недвижимости)</small>				
Лист № __ Раздела 4.2		Всего листов раздела 4.2 : __		Всего разделов: __
Всего листов выписки: __				
15.12.2022.№ 99/2022/512127731				
Кадастровый номер:			47:14:0000000:28	
Сведения о характерных точках границы части (частей) земельного участка				
Учетный номер части: 70				
Система координат: Местная 167				
Зона №				
Номер точки	Координаты, м		Описание закрепления на местности	Средняя квадратическая погрешность определения координат характерных точек границы части земельного участка, м
	X	Y		
1	2	3	4	5
12	437232.24	2173422.04	данные отсутствуют	данные отсутствуют
30	437279.41	2173469.55	данные отсутствуют	данные отсутствуют
31	437255.63	2173453.63	данные отсутствуют	данные отсутствуют
39	437108.33	2173351.93	данные отсутствуют	данные отсутствуют
494	437148.22	2173363.93	данные отсутствуют	данные отсутствуют
495	437188.65	2173391.93	данные отсутствуют	данные отсутствуют
518	437239.84	2173448.5	данные отсутствуют	данные отсутствуют
520	437199.23	2173416.68	данные отсутствуют	данные отсутствуют
633	437242.3	2173444.81	данные отсутствуют	данные отсутствуют
633	437242.3	2173444.81	данные отсутствуют	данные отсутствуют
634	437239.11	2173448.1	данные отсутствуют	данные отсутствуют
635	437217.44	2173433.51	данные отсутствуют	данные отсутствуют
636	437181.63	2173403.98	данные отсутствуют	данные отсутствуют
637	437137.57	2173355.81	данные отсутствуют	данные отсутствуют
637	437137.57	2173355.81	данные отсутствуют	данные отсутствуют
638	437234.22	2173422.34	данные отсутствуют	данные отсутствуют
Государственный регистратор			ФГИС ЕГРН	
полное наименование должности			подпись	
			инициалы, фамилия	

М.П.

Выписка из Единого государственного реестра недвижимости об объекте недвижимости
Сведения о частях земельного участка

347

Земельный участок			
<small>(вид объекта недвижимости)</small>			
Лист № ___ Раздела 4.2	Всего листов раздела 4.2: ___	Всего разделов: ___	Всего листов выписки: ___
15.12.2022 № 99/2022/512127731			
Кадастровый номер:		47:14:0000000:28	

Номер точки	Координаты, м		Описание закрепления на местности	Средняя квадратическая погрешность определения координат характерных точек границы части земельного участка, м
	X	Y		
1	2	3	4	5
639	437261.22	2173440.14	данные отсутствуют	данные отсутствуют
640	437266.91	2173441.94	данные отсутствуют	данные отсутствуют
641	437278.91	2173450.45	данные отсутствуют	данные отсутствуют
642	437259.27	2173444.24	данные отсутствуют	данные отсутствуют
643	437201.14	2173405.92	данные отсутствуют	данные отсутствуют
644	437168.9	2173382.07	данные отсутствуют	данные отсутствуют
645	437135.39	2173358.97	данные отсутствуют	данные отсутствуют
646	437281.52	2173471.03	данные отсутствуют	данные отсутствуют
646	437281.52	2173471.03	данные отсутствуют	данные отсутствуют
647	437253.5	2173452.14	данные отсутствуют	данные отсутствуют
648	437277.97	2173467.08	данные отсутствуют	данные отсутствуют
649	437282.2	2173452.78	данные отсутствуют	данные отсутствуют
650	437286.08	2173455.53	данные отсутствуют	данные отсутствуют
651	437142.68	2173377.02	данные отсутствуют	данные отсутствуют
651	437142.68	2173377.02	данные отсутствуют	данные отсутствуют
652	437140.03	2173380.66	данные отсутствуют	данные отсутствуют
653	437130.56	2173373.92	данные отсутствуют	данные отсутствуют

Государственный регистратор		ФГИС ЕГРН
полное наименование должности	подпись	инициалы, фамилия

М.П.

Сведения о частях земельного участка

Земельный участок			
(вид объекта недвижимости)			
Лист № ____ Раздела 4.2	Всего листов раздела 4.2 : ____	Всего разделов: ____	Всего листов выписки: ____
15.12.2022 № 99/2022/512127731			
Кадастровый номер:		47:14:0000000:28	

Номер точки	Координаты, м		Описание закрепления на местности	Средняя квадратическая погрешность определения координат характерных точек границы части земельного участка, м
	X	Y		
1	2	3	4	5
654	437105.85	2173355.25	данные отсутствуют	данные отсутствуют
655	437088.72	2173342.31	данные отсутствуют	данные отсутствуют
656	437075.92	2173332.64	данные отсутствуют	данные отсутствуют
657	437078.27	2173328.78	данные отсутствуют	данные отсутствуют
658	437133.25	2173370.31	данные отсутствуют	данные отсутствуют

Государственный регистратор		ФГИС ЕГРН
полное наименование должности	подпись	инициалы, фамилия

М.П.

Выписка из Единого государственного реестра недвижимости об объекте недвижимости
Сведения о частях земельного участка

Земельный участок			
<small>(вид объекта недвижимости)</small>			
Лист № __ Раздела 4.2	Всего листов раздела 4.2 : __	Всего разделов: __	Всего листов выписки: __
15.12.2022.№ 99/2022/512127731			
Кадастровый номер:		47:14:0000000:28	

Сведения о характерных точках границы части (частей) земельного участка				
Учетный номер части: 71				
Система координат: Местная 167				
Зона №				
Номер точки	Координаты, м		Описание закрепления на местности	Средняя квадратическая погрешность определения координат характерных точек границы части земельного участка, м
	X	Y		
1	2	3	4	5
659	415198.13	2174079.39	данные отсутствуют	данные отсутствуют
659	415198.13	2174079.39	данные отсутствуют	данные отсутствуют
660	415193.34	2174082.18	данные отсутствуют	данные отсутствуют
661	415192.79	2174082.02	данные отсутствуют	данные отсутствуют
662	415193.9	2174078.17	данные отсутствуют	данные отсутствуют

Государственный регистратор		ФГИС ЕГРН
полное наименование должности	подпись	инициалы, фамилия

М.П.

Выписка из Единого государственного реестра недвижимости об объекте недвижимости
Сведения о частях земельного участка

350

Земельный участок				
(вид объекта недвижимости)				
Лист № __ Раздела 4.2		Всего листов раздела 4.2 : __		Всего разделов: __
Всего листов выписки: __				
15.12.2022.№ 99/2022/512127731				
Кадастровый номер:			47:14:0000000:28	
Сведения о характерных точках границы части (частей) земельного участка				
Учетный номер части: 72				
Система координат: Местная 167				
Зона №				
Номер точки	Координаты, м		Описание закрепления на местности	Средняя квадратическая погрешность определения координат характерных точек границы части земельного участка, м
	X	Y		
1	2	3	4	5
319	404926.12	2177485.04	данные отсутствуют	данные отсутствуют
663	404990.44	2177477.33	данные отсутствуют	данные отсутствуют
663	404990.44	2177477.33	данные отсутствуют	данные отсутствуют
664	404988.15	2177477.69	данные отсутствуют	данные отсутствуют
665	404987.48	2177473.36	данные отсутствуют	данные отсутствуют
666	404985.38	2177473.54	данные отсутствуют	данные отсутствуют
667	404983.84	2177460.08	данные отсутствуют	данные отсутствуют
668	404982.38	2177451.08	данные отсутствуют	данные отсутствуют
669	404986.96	2177450.58	данные отсутствуют	данные отсутствуют
670	404988.4	2177459.45	данные отсутствуют	данные отсутствуют
671	404928.58	2177495.69	данные отсутствуют	данные отсутствуют
671	404928.58	2177495.69	данные отсутствуют	данные отсутствуют
672	404927.36	2177495.8	данные отсутствуют	данные отсутствуют
673	404926.54	2177488.61	данные отсутствуют	данные отсутствуют
674	404922.7	2177485.29	данные отсутствуют	данные отсутствуют
675	404919.96	2177462.47	данные отсутствуют	данные отсутствуют
Государственный регистратор			ФГИС ЕГРН	
полное наименование должности			подпись	
			инициалы, фамилия	

М.П.

Сведения о частях земельного участка

Земельный участок			
(вид объекта недвижимости)			
Лист № ___ Раздела 4.2	Всего листов раздела 4.2 : ___	Всего разделов: ___	Всего листов выписки: ___
15.12.2022 № 99/2022/512127731			
Кадастровый номер:		47:14:0000000:28	

Номер точки	Координаты, м		Описание закрепления на местности	Средняя квадратическая погрешность определения координат характерных точек границы части земельного участка, м
	X	Y		
1	2	3	4	5
676	404919.95	2177462.38	данные отсутствуют	данные отсутствуют
677	404921.79	2177462.24	данные отсутствуют	данные отсутствуют
678	404921.44	2177459.38	данные отсутствуют	данные отсутствуют
679	404924.2	2177459.13	данные отсутствуют	данные отсутствуют
680	404924.53	2177461.92	данные отсутствуют	данные отсутствуют

Государственный регистратор		ФГИС ЕГРН
полное наименование должности	подпись	инициалы, фамилия

М.П.

Выписка из Единого государственного реестра недвижимости об объекте недвижимости

Сведения о характеристиках объекта недвижимости

На основании запроса от 29.12.2022 г., поступившего на рассмотрение 29.12.2022 г., сообщаем, что согласно записям Единого государственного реестра недвижимости:

Земельный участок			
(вид объекта недвижимости)			
Лист № ___ Раздела 1	Всего листов раздела 1 : ___	Всего разделов: ___	Всего листов выписки: ___
29.12.2022.№ 99/2022/513996246			
Кадастровый номер:		47:14:0000000:38652	

Номер кадастрового квартала:	47:14:0000000
Дата присвоения кадастрового номера:	11.10.2016
Ранее присвоенный государственный учетный номер:	данные отсутствуют
Адрес:	Ленинградская область, Ломоносовский район, Лопухинское сельское поселение, у д. Лопухинка, у д. Новая Буря
Площадь:	203 +/- 42кв. м
Кадастровая стоимость, руб.:	1313.41
Кадастровые номера расположенных в пределах земельного участка объектов недвижимости:	47:14:0000000:37857
Кадастровые номера объектов недвижимости, из которых образован объект недвижимости:	данные отсутствуют
Кадастровые номера образованных объектов недвижимости:	данные отсутствуют
Сведения о включении объекта недвижимости в состав предприятия как имущественного комплекса:	

Государственный регистратор		ФГИС ЕГРН
полное наименование должности	подпись	инициалы, фамилия

М.П.

Сведения о характеристиках объекта недвижимости

Земельный участок			
(вид объекта недвижимости)			
Лист № ___ Раздела 1	Всего листов раздела 1 : ___	Всего разделов: ___	Всего листов выписки: ___
29.12.2022 № 99/2022/513996246			
Кадастровый номер:		47:14:0000000:38652	

Категория земель:	Земли сельскохозяйственного назначения
Виды разрешенного использования:	трубопроводный транспорт: размещение нефтепроводов, водопроводов, газопроводов и иных трубопроводов, а так же иных зданий и сооружений, необходимых для эксплуатации названных трубопроводов
Сведения о кадастровом инженере:	Мармур Марина Владимировна №55-12-361
Сведения о лесах, водных объектах и об иных природных объектах, расположенных в пределах земельного участка:	данные отсутствуют
Сведения о том, что земельный участок полностью или частично расположен в границах зоны с особыми условиями использования территории или территории объекта культурного наследия	данные отсутствуют
Сведения о том, что земельный участок расположен в границах особой экономической зоны, территории опережающего социально-экономического развития, зоны территориального развития в Российской Федерации, игровой зоны:	данные отсутствуют
Сведения о том, что земельный участок расположен в границах особо охраняемой природной территории, охотничьих угодий, лесничеств, лесопарков:	данные отсутствуют
Сведения о результатах проведения государственного земельного надзора:	данные отсутствуют
Сведения о расположении земельного участка в границах территории, в отношении которой утвержден проект межевания территории:	данные отсутствуют

Государственный регистратор		ФГИС ЕГРН
полное наименование должности	подпись	инициалы, фамилия

М.П.

Сведения о характеристиках объекта недвижимости

Земельный участок			
(вид объекта недвижимости)			
Лист № ___ Раздела 1	Всего листов раздела 1 : ___	Всего разделов: ___	Всего листов выписки: ___
29.12.2022 № 99/2022/513996246			
Кадастровый номер:		47:14:0000000:38652	

Условный номер земельного участка:	данные отсутствуют
Сведения о принятии акта и (или) заключении договора, предусматривающих предоставление в соответствии с земельным законодательством исполнительным органом государственной власти или органом местного самоуправления находящегося в государственной или муниципальной собственности земельного участка для строительства наемного дома социального использования или наемного дома коммерческого использования:	данные отсутствуют
Сведения о том, что земельный участок или земельные участки образованы на основании решения об изъятии земельного участка и (или) расположенного на нем объекта недвижимости для государственных или муниципальных нужд:	данные отсутствуют
Сведения о том, что земельный участок образован из земель или земельного участка, государственная собственность на которые не разграничена:	данные отсутствуют
Сведения о наличии земельного спора о местоположении границ земельных участков:	данные отсутствуют
Статус записи об объекте недвижимости:	Сведения об объекте недвижимости имеют статус "актуальные"
Особые отметки:	Граница земельного участка состоит из 199 контуров. Сведения о видах разрешенного использования имеют статус «Актуальные незасвидетельствованные». Право (ограничение права, обременение объекта недвижимости) зарегистрировано на данный объект недвижимости с видами разрешенного использования «Для сельскохозяйственного производства».
Получатель выписки:	Красоткина Елена Николаевна

Государственный регистратор		ФГИС ЕГРН
полное наименование должности	подпись	инициалы, фамилия

М.П.

Выписка из Единого государственного реестра недвижимости об объекте недвижимости
Сведения о зарегистрированных правах

355

Земельный участок	
(вид объекта недвижимости)	
Лист № ___ Раздела 2	Всего листов раздела 2 : ___
Всего разделов: ___	Всего листов выписки: ___
29.12.2022.№ 99/2022/513996246	
Кадастровый номер:	47:14:0000000:38652
1.	Правообладатель (правообладатели):
1.1.	данные о правообладателе отсутствуют
2.	Вид, номер и дата государственной регистрации права:
2.1.	не зарегистрировано
3.	Ограничение прав и обременение объекта недвижимости:
3.1.1.	вид:
	Аренда, весь объект
	дата государственной регистрации:
	24.03.2017
	номер государственной регистрации:
	47:14:0000000:38652-47/021/2017-1
	срок, на который установлено ограничение прав и обременение объекта недвижимости:
	с 09.02.2017 на 49 (сорок девять) лет
	лицо, в пользу которого установлено ограничение прав и обременение объекта недвижимости:
	Акционерное общество "Газпром газораспределение Ленинградская область", ИНН: 4700000109
	основание государственной регистрации:
	Договор аренды земельного участка от 09.02.2017 №47140000/11/2017-027, выдавший орган: -
4.	Договоры участия в долевом строительстве:
	данные отсутствуют
5.	Заявленные в судебном порядке права требования:
	данные отсутствуют
6.	Сведения о возражении в отношении зарегистрированного права:
	данные отсутствуют
7.	Сведения о наличии решения об изъятии объекта недвижимости для государственных и муниципальных нужд:
	данные отсутствуют
8.	Сведения о невозможности государственной регистрации без личного участия правообладателя или его законного представителя:
9.	Правопритязания и сведения о наличии поступивших, но не рассмотренных заявлений о проведении государственной регистрации права (перехода, прекращения права), ограничения права или обременения объекта недвижимости, сделки в отношении объекта недвижимости:
	данные отсутствуют
10.	Сведения об осуществлении государственной регистрации сделки, права, ограничения права без необходимого в силу закона согласия третьего лица, органа:
	данные отсутствуют
11.	Сведения о невозможности государственной регистрации перехода, прекращения, ограничения права на земельный участок из земель сельскохозяйственного назначения:

Государственный регистратор		ФГИС ЕГРН
полное наименование должности	подпись	инициалы, фамилия

Земельный участок			
(вид объекта недвижимости)			
Лист № ___ Раздела 3	Всего листов раздела 3 : ___	Всего разделов: ___	Всего листов выписки: ___
29.12.2022.№ 99/2022/513996246			
Кадастровый номер:		47:14:0000000:38652	

План (чертеж, схема) земельного участка			
			
Масштаб 1: данные отсутствуют	Условные обозначения:		

Государственный регистратор		ФГИС ЕГРН
полное наименование должности	подпись	инициалы, фамилия

М.П.


Земельный участок			
(вид объекта недвижимости)			
Лист № ___ Раздела 3	Всего листов раздела 3 : ___	Всего разделов: ___	Всего листов выписки: ___
29.12.2022.№ 99/2022/513996246			
Кадастровый номер:		47:14:0000000:38652	

План (чертеж, схема) земельного участка			
			
Масштаб 1: данные отсутствуют	Условные обозначения:		

Государственный регистратор		ФГИС ЕГРН
полное наименование должности	подпись	инициалы, фамилия

М.П.

Земельный участок			
(вид объекта недвижимости)			
Лист № ___ Раздела 3	Всего листов раздела 3 : ___	Всего разделов: ___	Всего листов выписки: ___
29.12.2022.№ 99/2022/513996246			
Кадастровый номер:		47:14:0000000:38652	

План (чертеж, схема) земельного участка			
			
Масштаб 1: данные отсутствуют	Условные обозначения:		

Государственный регистратор		ФГИС ЕГРН
полное наименование должности	подпись	инициалы, фамилия

М.П.


Земельный участок			
(вид объекта недвижимости)			
Лист № ___ Раздела 3	Всего листов раздела 3 : ___	Всего разделов: ___	Всего листов выписки: ___
29.12.2022.№ 99/2022/513996246			
Кадастровый номер:		47:14:0000000:38652	

План (чертеж, схема) земельного участка			
			
Масштаб 1: данные отсутствуют	Условные обозначения:		

Государственный регистратор		ФГИС ЕГРН
полное наименование должности	подпись	инициалы, фамилия

М.П.


Земельный участок			
(вид объекта недвижимости)			
Лист № ___ Раздела 3	Всего листов раздела 3 : ___	Всего разделов: ___	Всего листов выписки: ___
29.12.2022.№ 99/2022/513996246			
Кадастровый номер:		47:14:0000000:38652	

План (чертеж, схема) земельного участка			
			
Масштаб 1: данные отсутствуют	Условные обозначения:		

Государственный регистратор		ФГИС ЕГРН
полное наименование должности	подпись	инициалы, фамилия

М.П.


Земельный участок			
(вид объекта недвижимости)			
Лист № ___ Раздела 3	Всего листов раздела 3 : ___	Всего разделов: ___	Всего листов выписки: ___
29.12.2022.№ 99/2022/513996246			
Кадастровый номер:		47:14:0000000:38652	

План (чертеж, схема) земельного участка			
			
Масштаб 1: данные отсутствуют	Условные обозначения:		

Государственный регистратор		ФГИС ЕГРН
полное наименование должности	подпись	инициалы, фамилия

М.П.

Земельный участок			
(вид объекта недвижимости)			
Лист № __ Раздела 3	Всего листов раздела 3 : __	Всего разделов: __	Всего листов выписки: __
29.12.2022.№ 99/2022/513996246			
Кадастровый номер:		47:14:0000000:38652	

План (чертеж, схема) земельного участка			
			
Масштаб 1: данные отсутствуют	Условные обозначения:		

Государственный регистратор		ФГИС ЕГРН
полное наименование должности	подпись	инициалы, фамилия

М.П.

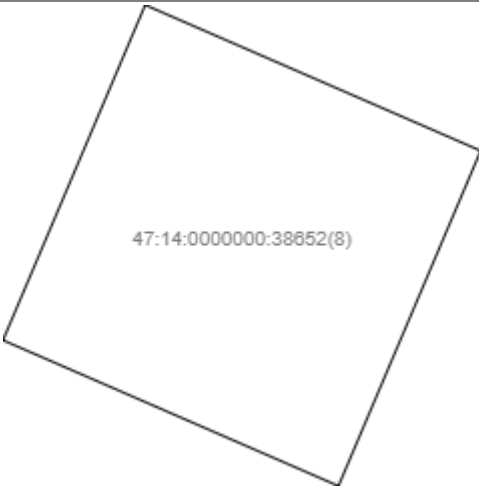
Земельный участок			
(вид объекта недвижимости)			
Лист № ___ Раздела 3	Всего листов раздела 3 : ___	Всего разделов: ___	Всего листов выписки: ___
29.12.2022.№ 99/2022/513996246			
Кадастровый номер:		47:14:0000000:38652	

План (чертеж, схема) земельного участка			
			
Масштаб 1: данные отсутствуют	Условные обозначения:		

Государственный регистратор		ФГИС ЕГРН
полное наименование должности	подпись	инициалы, фамилия

М.П.


Земельный участок			
(вид объекта недвижимости)			
Лист № ___ Раздела 3	Всего листов раздела 3 : ___	Всего разделов: ___	Всего листов выписки: ___
29.12.2022.№ 99/2022/513996246			
Кадастровый номер:		47:14:0000000:38652	

План (чертеж, схема) земельного участка			
			
Масштаб 1: данные отсутствуют	Условные обозначения:		

Государственный регистратор		ФГИС ЕГРН
полное наименование должности	подпись	инициалы, фамилия

М.П.


Земельный участок			
(вид объекта недвижимости)			
Лист № ___ Раздела 3	Всего листов раздела 3 : ___	Всего разделов: ___	Всего листов выписки: ___
29.12.2022.№ 99/2022/513996246			
Кадастровый номер:		47:14:0000000:38652	

План (чертеж, схема) земельного участка			
			
Масштаб 1: данные отсутствуют	Условные обозначения:		

Государственный регистратор		ФГИС ЕГРН
полное наименование должности	подпись	инициалы, фамилия

М.П.


Земельный участок			
(вид объекта недвижимости)			
Лист № ___ Раздела 3	Всего листов раздела 3 : ___	Всего разделов: ___	Всего листов выписки: ___
29.12.2022.№ 99/2022/513996246			
Кадастровый номер:		47:14:0000000:38652	

План (чертеж, схема) земельного участка			
			
Масштаб 1: данные отсутствуют	Условные обозначения:		

Государственный регистратор		ФГИС ЕГРН
полное наименование должности	подпись	инициалы, фамилия

М.П.

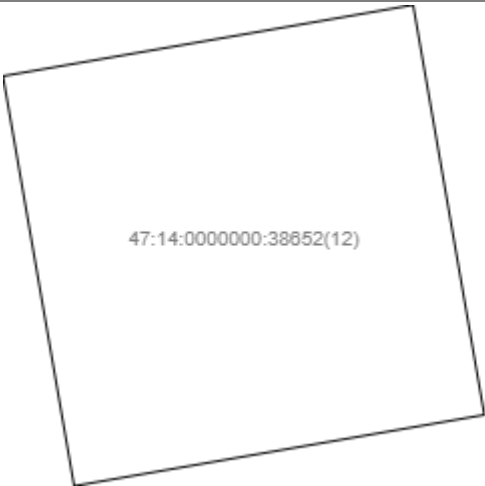
Земельный участок			
(вид объекта недвижимости)			
Лист № ___ Раздела 3	Всего листов раздела 3 : ___	Всего разделов: ___	Всего листов выписки: ___
29.12.2022.№ 99/2022/513996246			
Кадастровый номер:		47:14:0000000:38652	

План (чертеж, схема) земельного участка			
			
Масштаб 1: данные отсутствуют	Условные обозначения:		

Государственный регистратор		ФГИС ЕГРН
полное наименование должности	подпись	инициалы, фамилия

М.П.

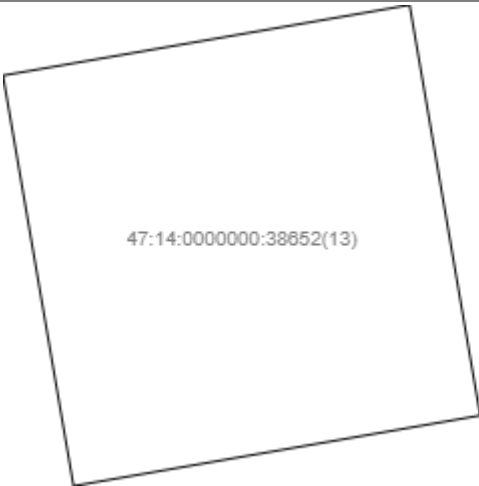
Земельный участок			
(вид объекта недвижимости)			
Лист № ___ Раздела 3	Всего листов раздела 3 : ___	Всего разделов: ___	Всего листов выписки: ___
29.12.2022.№ 99/2022/513996246			
Кадастровый номер:		47:14:0000000:38652	

План (чертеж, схема) земельного участка			
			
Масштаб 1: данные отсутствуют	Условные обозначения:		

Государственный регистратор		ФГИС ЕГРН
полное наименование должности	подпись	инициалы, фамилия

М.П.

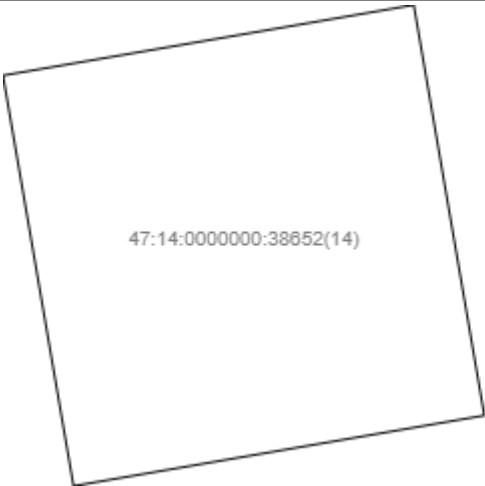
Земельный участок			
(вид объекта недвижимости)			
Лист № ___ Раздела 3	Всего листов раздела 3 : ___	Всего разделов: ___	Всего листов выписки: ___
29.12.2022.№ 99/2022/513996246			
Кадастровый номер:		47:14:0000000:38652	

План (чертеж, схема) земельного участка			
			
Масштаб 1: данные отсутствуют	Условные обозначения:		

Государственный регистратор		ФГИС ЕГРН
полное наименование должности	подпись	инициалы, фамилия

М.П.

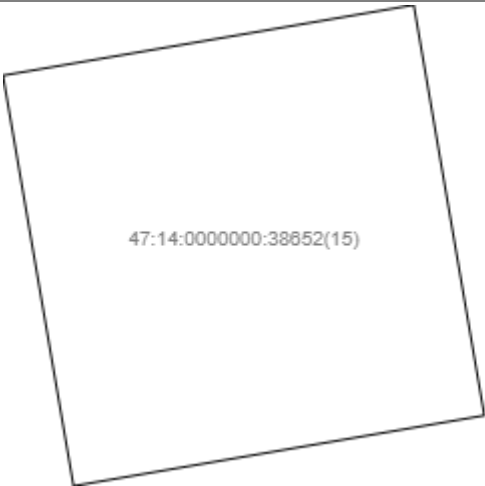
Земельный участок			
(вид объекта недвижимости)			
Лист № ___ Раздела 3	Всего листов раздела 3 : ___	Всего разделов: ___	Всего листов выписки: ___
29.12.2022.№ 99/2022/513996246			
Кадастровый номер:		47:14:0000000:38652	

План (чертеж, схема) земельного участка			
			
Масштаб 1: данные отсутствуют	Условные обозначения:		

Государственный регистратор		ФГИС ЕГРН
полное наименование должности	подпись	инициалы, фамилия

М.П.

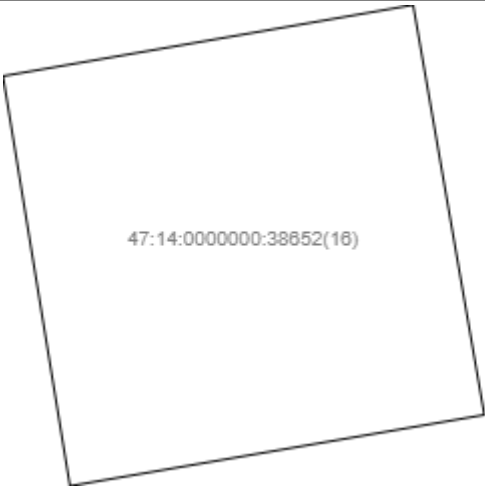
Земельный участок			
(вид объекта недвижимости)			
Лист № ___ Раздела 3	Всего листов раздела 3 : ___	Всего разделов: ___	Всего листов выписки: ___
29.12.2022.№ 99/2022/513996246			
Кадастровый номер:		47:14:0000000:38652	

План (чертеж, схема) земельного участка			
			
Масштаб 1: данные отсутствуют	Условные обозначения:		

Государственный регистратор		ФГИС ЕГРН
полное наименование должности	подпись	инициалы, фамилия

М.П.


Земельный участок			
(вид объекта недвижимости)			
Лист № ___ Раздела 3	Всего листов раздела 3 : ___	Всего разделов: ___	Всего листов выписки: ___
29.12.2022.№ 99/2022/513996246			
Кадастровый номер:		47:14:0000000:38652	

План (чертеж, схема) земельного участка			
			
Масштаб 1: данные отсутствуют	Условные обозначения:		

Государственный регистратор		ФГИС ЕГРН
полное наименование должности	подпись	инициалы, фамилия

М.П.

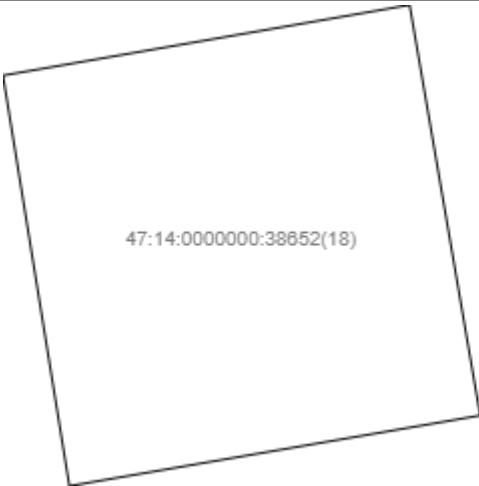
Земельный участок			
(вид объекта недвижимости)			
Лист № ___ Раздела 3	Всего листов раздела 3 : ___	Всего разделов: ___	Всего листов выписки: ___
29.12.2022.№ 99/2022/513996246			
Кадастровый номер:		47:14:0000000:38652	

План (чертеж, схема) земельного участка			
			
Масштаб 1: данные отсутствуют	Условные обозначения:		

Государственный регистратор		ФГИС ЕГРН
полное наименование должности	подпись	инициалы, фамилия

М.П.

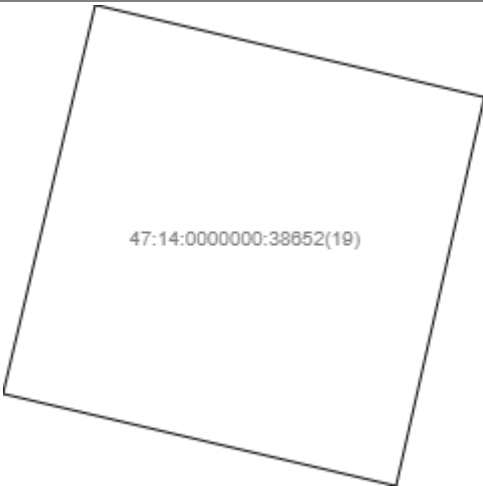
Земельный участок			
(вид объекта недвижимости)			
Лист № ___ Раздела 3	Всего листов раздела 3 : ___	Всего разделов: ___	Всего листов выписки: ___
29.12.2022.№ 99/2022/513996246			
Кадастровый номер:		47:14:0000000:38652	

План (чертеж, схема) земельного участка			
			
Масштаб 1: данные отсутствуют	Условные обозначения:		

Государственный регистратор		ФГИС ЕГРН
полное наименование должности	подпись	инициалы, фамилия

М.П.


Земельный участок			
(вид объекта недвижимости)			
Лист № ___ Раздела 3	Всего листов раздела 3 : ___	Всего разделов: ___	Всего листов выписки: ___
29.12.2022.№ 99/2022/513996246			
Кадастровый номер:		47:14:0000000:38652	

План (чертеж, схема) земельного участка			
			
Масштаб 1: данные отсутствуют	Условные обозначения:		

Государственный регистратор		ФГИС ЕГРН
полное наименование должности	подпись	инициалы, фамилия

М.П.


Земельный участок			
(вид объекта недвижимости)			
Лист № ___ Раздела 3	Всего листов раздела 3 : ___	Всего разделов: ___	Всего листов выписки: ___
29.12.2022.№ 99/2022/513996246			
Кадастровый номер:		47:14:0000000:38652	

План (чертеж, схема) земельного участка			
			
Масштаб 1: данные отсутствуют	Условные обозначения:		

Государственный регистратор		ФГИС ЕГРН
полное наименование должности	подпись	инициалы, фамилия

М.П.

Земельный участок			
(вид объекта недвижимости)			
Лист № ___ Раздела 3	Всего листов раздела 3 : ___	Всего разделов: ___	Всего листов выписки: ___
29.12.2022.№ 99/2022/513996246			
Кадастровый номер:		47:14:0000000:38652	

План (чертеж, схема) земельного участка			
			
Масштаб 1: данные отсутствуют	Условные обозначения:		

Государственный регистратор		ФГИС ЕГРН
полное наименование должности	подпись	инициалы, фамилия

М.П.

Земельный участок			
(вид объекта недвижимости)			
Лист № ___ Раздела 3	Всего листов раздела 3 : ___	Всего разделов: ___	Всего листов выписки: ___
29.12.2022.№ 99/2022/513996246			
Кадастровый номер:		47:14:0000000:38652	

План (чертеж, схема) земельного участка			
			
Масштаб 1: данные отсутствуют	Условные обозначения:		

Государственный регистратор		ФГИС ЕГРН
полное наименование должности	подпись	инициалы, фамилия

М.П.


Земельный участок			
(вид объекта недвижимости)			
Лист № ___ Раздела 3	Всего листов раздела 3 : ___	Всего разделов: ___	Всего листов выписки: ___
29.12.2022.№ 99/2022/513996246			
Кадастровый номер:		47:14:0000000:38652	

План (чертеж, схема) земельного участка			
			
Масштаб 1: данные отсутствуют	Условные обозначения:		

Государственный регистратор		ФГИС ЕГРН
полное наименование должности	подпись	инициалы, фамилия

М.П.


Земельный участок			
(вид объекта недвижимости)			
Лист № ___ Раздела 3	Всего листов раздела 3 : ___	Всего разделов: ___	Всего листов выписки: ___
29.12.2022.№ 99/2022/513996246			
Кадастровый номер:		47:14:0000000:38652	

План (чертеж, схема) земельного участка			
			
Масштаб 1: данные отсутствуют	Условные обозначения:		

Государственный регистратор		ФГИС ЕГРН
полное наименование должности	подпись	инициалы, фамилия

М.П.


Земельный участок			
(вид объекта недвижимости)			
Лист № ___ Раздела 3	Всего листов раздела 3 : ___	Всего разделов: ___	Всего листов выписки: ___
29.12.2022.№ 99/2022/513996246			
Кадастровый номер:		47:14:0000000:38652	

План (чертеж, схема) земельного участка			
			
Масштаб 1: данные отсутствуют	Условные обозначения:		

Государственный регистратор		ФГИС ЕГРН
полное наименование должности	подпись	инициалы, фамилия

М.П.

Земельный участок			
(вид объекта недвижимости)			
Лист № ___ Раздела 3	Всего листов раздела 3 : ___	Всего разделов: ___	Всего листов выписки: ___
29.12.2022.№ 99/2022/513996246			
Кадастровый номер:		47:14:0000000:38652	

План (чертеж, схема) земельного участка			
			
Масштаб 1: данные отсутствуют	Условные обозначения:		

Государственный регистратор		ФГИС ЕГРН
полное наименование должности	подпись	инициалы, фамилия

М.П.


Земельный участок			
(вид объекта недвижимости)			
Лист № ___ Раздела 3	Всего листов раздела 3 : ___	Всего разделов: ___	Всего листов выписки: ___
29.12.2022.№ 99/2022/513996246			
Кадастровый номер:		47:14:0000000:38652	

План (чертеж, схема) земельного участка			
			
Масштаб 1: данные отсутствуют	Условные обозначения:		

Государственный регистратор		ФГИС ЕГРН
полное наименование должности	подпись	инициалы, фамилия

М.П.


Земельный участок			
(вид объекта недвижимости)			
Лист № ___ Раздела 3	Всего листов раздела 3 : ___	Всего разделов: ___	Всего листов выписки: ___
29.12.2022.№ 99/2022/513996246			
Кадастровый номер:		47:14:0000000:38652	

План (чертеж, схема) земельного участка			
			
Масштаб 1: данные отсутствуют	Условные обозначения:		

Государственный регистратор		ФГИС ЕГРН
полное наименование должности	подпись	инициалы, фамилия

М.П.


Земельный участок			
(вид объекта недвижимости)			
Лист № __ Раздела 3	Всего листов раздела 3 : __	Всего разделов: __	Всего листов выписки: __
29.12.2022.№ 99/2022/513996246			
Кадастровый номер:		47:14:0000000:38652	

План (чертеж, схема) земельного участка			
			
Масштаб 1: данные отсутствуют	Условные обозначения:		

Государственный регистратор		ФГИС ЕГРН
полное наименование должности	подпись	инициалы, фамилия

М.П.


Земельный участок			
(вид объекта недвижимости)			
Лист № ___ Раздела 3	Всего листов раздела 3 : ___	Всего разделов: ___	Всего листов выписки: ___
29.12.2022.№ 99/2022/513996246			
Кадастровый номер:		47:14:0000000:38652	

План (чертеж, схема) земельного участка			
			
Масштаб 1: данные отсутствуют	Условные обозначения:		

Государственный регистратор		ФГИС ЕГРН
полное наименование должности	подпись	инициалы, фамилия

М.П.

Земельный участок			
(вид объекта недвижимости)			
Лист № ___ Раздела 3	Всего листов раздела 3 : ___	Всего разделов: ___	Всего листов выписки: ___
29.12.2022.№ 99/2022/513996246			
Кадастровый номер:		47:14:0000000:38652	

План (чертеж, схема) земельного участка			
			
Масштаб 1: данные отсутствуют	Условные обозначения:		

Государственный регистратор		ФГИС ЕГРН
полное наименование должности	подпись	инициалы, фамилия

М.П.


Земельный участок			
(вид объекта недвижимости)			
Лист № ___ Раздела 3	Всего листов раздела 3 : ___	Всего разделов: ___	Всего листов выписки: ___
29.12.2022.№ 99/2022/513996246			
Кадастровый номер:		47:14:0000000:38652	

План (чертеж, схема) земельного участка			
			
Масштаб 1: данные отсутствуют	Условные обозначения:		

Государственный регистратор		ФГИС ЕГРН
полное наименование должности	подпись	инициалы, фамилия

М.П.


Земельный участок			
(вид объекта недвижимости)			
Лист № ___ Раздела 3	Всего листов раздела 3 : ___	Всего разделов: ___	Всего листов выписки: ___
29.12.2022.№ 99/2022/513996246			
Кадастровый номер:		47:14:0000000:38652	

План (чертеж, схема) земельного участка			
			
Масштаб 1: данные отсутствуют	Условные обозначения:		

Государственный регистратор		ФГИС ЕГРН
полное наименование должности	подпись	инициалы, фамилия

М.П.

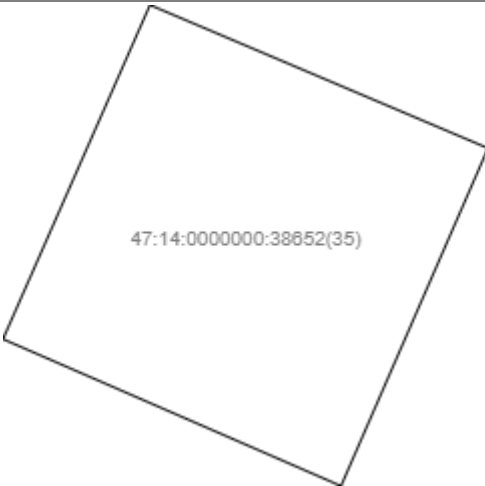
Земельный участок			
(вид объекта недвижимости)			
Лист № ___ Раздела 3	Всего листов раздела 3 : ___	Всего разделов: ___	Всего листов выписки: ___
29.12.2022.№ 99/2022/513996246			
Кадастровый номер:		47:14:0000000:38652	

План (чертеж, схема) земельного участка			
			
Масштаб 1: данные отсутствуют	Условные обозначения:		

Государственный регистратор		ФГИС ЕГРН
полное наименование должности	подпись	инициалы, фамилия

М.П.

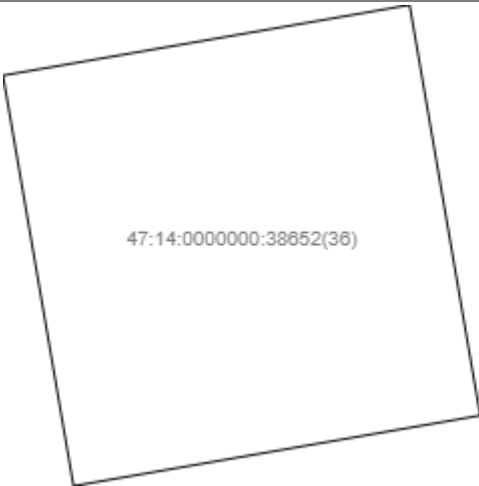
Земельный участок			
(вид объекта недвижимости)			
Лист № ___ Раздела 3	Всего листов раздела 3 : ___	Всего разделов: ___	Всего листов выписки: ___
29.12.2022.№ 99/2022/513996246			
Кадастровый номер:		47:14:0000000:38652	

План (чертеж, схема) земельного участка			
			
Масштаб 1: данные отсутствуют	Условные обозначения:		

Государственный регистратор		ФГИС ЕГРН
полное наименование должности	подпись	инициалы, фамилия

М.П.


Земельный участок			
(вид объекта недвижимости)			
Лист № ___ Раздела 3	Всего листов раздела 3 : ___	Всего разделов: ___	Всего листов выписки: ___
29.12.2022.№ 99/2022/513996246			
Кадастровый номер:		47:14:0000000:38652	

План (чертеж, схема) земельного участка			
			
Масштаб 1: данные отсутствуют	Условные обозначения:		

Государственный регистратор		ФГИС ЕГРН
полное наименование должности	подпись	инициалы, фамилия

М.П.


Земельный участок			
(вид объекта недвижимости)			
Лист № ___ Раздела 3	Всего листов раздела 3 : ___	Всего разделов: ___	Всего листов выписки: ___
29.12.2022.№ 99/2022/513996246			
Кадастровый номер:		47:14:0000000:38652	

План (чертеж, схема) земельного участка			
			
Масштаб 1: данные отсутствуют	Условные обозначения:		

Государственный регистратор		ФГИС ЕГРН
полное наименование должности	подпись	инициалы, фамилия

М.П.


Земельный участок			
(вид объекта недвижимости)			
Лист № ___ Раздела 3	Всего листов раздела 3 : ___	Всего разделов: ___	Всего листов выписки: ___
29.12.2022.№ 99/2022/513996246			
Кадастровый номер:		47:14:0000000:38652	

План (чертеж, схема) земельного участка			
			
Масштаб 1: данные отсутствуют	Условные обозначения:		

Государственный регистратор		ФГИС ЕГРН
полное наименование должности	подпись	инициалы, фамилия

М.П.

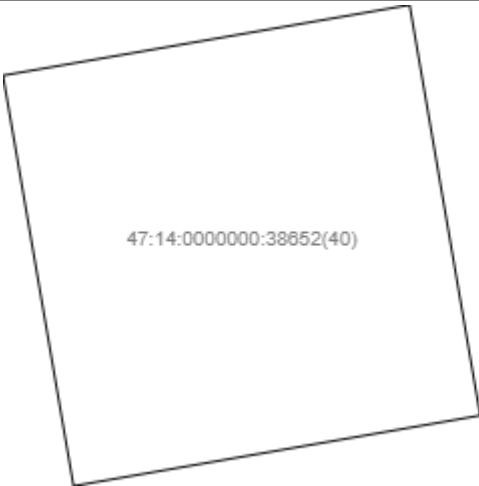
Земельный участок			
(вид объекта недвижимости)			
Лист № __ Раздела 3	Всего листов раздела 3 : __	Всего разделов: __	Всего листов выписки: __
29.12.2022.№ 99/2022/513996246			
Кадастровый номер:		47:14:0000000:38652	

План (чертеж, схема) земельного участка			
			
Масштаб 1: данные отсутствуют	Условные обозначения:		

Государственный регистратор		ФГИС ЕГРН
полное наименование должности	подпись	инициалы, фамилия

М.П.

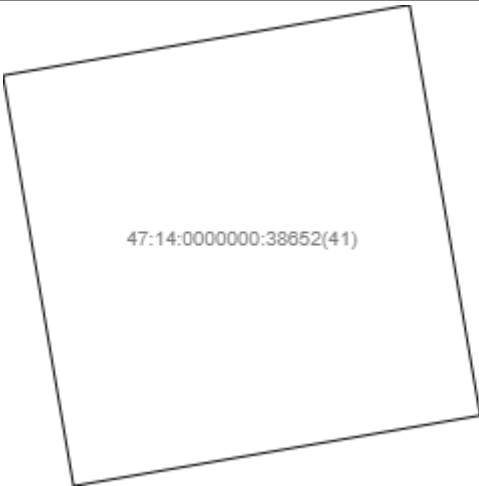
Земельный участок			
(вид объекта недвижимости)			
Лист № ___ Раздела 3	Всего листов раздела 3 : ___	Всего разделов: ___	Всего листов выписки: ___
29.12.2022.№ 99/2022/513996246			
Кадастровый номер:		47:14:0000000:38652	

План (чертеж, схема) земельного участка			
			
Масштаб 1: данные отсутствуют	Условные обозначения:		

Государственный регистратор		ФГИС ЕГРН
полное наименование должности	подпись	инициалы, фамилия

М.П.


Земельный участок			
(вид объекта недвижимости)			
Лист № ___ Раздела 3	Всего листов раздела 3 : ___	Всего разделов: ___	Всего листов выписки: ___
29.12.2022.№ 99/2022/513996246			
Кадастровый номер:		47:14:0000000:38652	

План (чертеж, схема) земельного участка			
			
Масштаб 1: данные отсутствуют	Условные обозначения:		

Государственный регистратор		ФГИС ЕГРН
полное наименование должности	подпись	инициалы, фамилия

М.П.


Земельный участок			
(вид объекта недвижимости)			
Лист № ___ Раздела 3	Всего листов раздела 3 : ___	Всего разделов: ___	Всего листов выписки: ___
29.12.2022 № 99/2022/513996246			
Кадастровый номер:		47:14:0000000:38652	

План (чертеж, схема) земельного участка			
			
Масштаб 1: данные отсутствуют	Условные обозначения:		

Государственный регистратор		ФГИС ЕГРН
полное наименование должности	подпись	инициалы, фамилия

М.П.


Земельный участок			
(вид объекта недвижимости)			
Лист № ___ Раздела 3	Всего листов раздела 3 : ___	Всего разделов: ___	Всего листов выписки: ___
29.12.2022.№ 99/2022/513996246			
Кадастровый номер:		47:14:0000000:38652	

План (чертеж, схема) земельного участка			
			
Масштаб 1: данные отсутствуют	Условные обозначения:		

Государственный регистратор		ФГИС ЕГРН
полное наименование должности	подпись	инициалы, фамилия

М.П.


Земельный участок			
(вид объекта недвижимости)			
Лист № __ Раздела 3	Всего листов раздела 3 : __	Всего разделов: __	Всего листов выписки: __
29.12.2022.№ 99/2022/513996246			
Кадастровый номер:		47:14:0000000:38652	

План (чертеж, схема) земельного участка			
			
Масштаб 1: данные отсутствуют	Условные обозначения:		

Государственный регистратор		ФГИС ЕГРН
полное наименование должности	подпись	инициалы, фамилия

М.П.

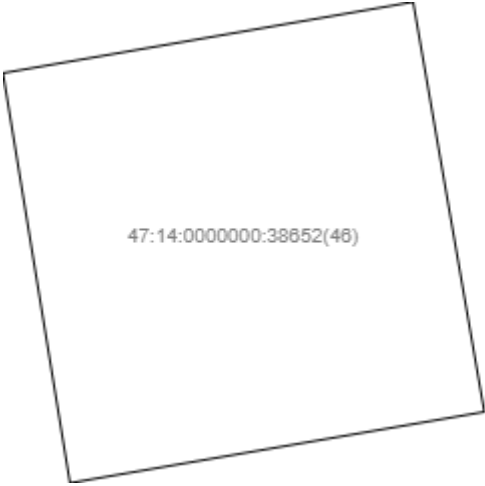
Земельный участок			
(вид объекта недвижимости)			
Лист № ___ Раздела 3	Всего листов раздела 3 : ___	Всего разделов: ___	Всего листов выписки: ___
29.12.2022.№ 99/2022/513996246			
Кадастровый номер:		47:14:0000000:38652	

План (чертеж, схема) земельного участка			
			
Масштаб 1: данные отсутствуют	Условные обозначения:		

Государственный регистратор		ФГИС ЕГРН
полное наименование должности	подпись	инициалы, фамилия

М.П.

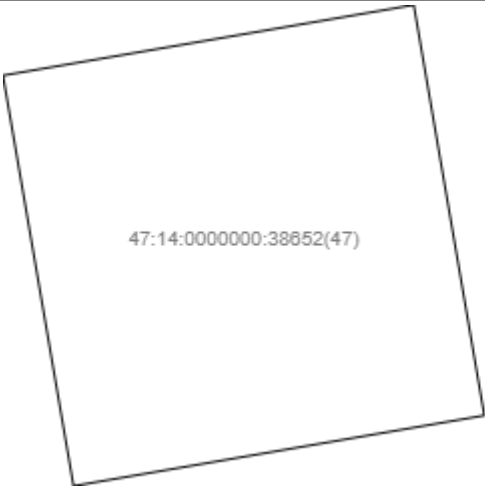
Земельный участок			
(вид объекта недвижимости)			
Лист № ___ Раздела 3	Всего листов раздела 3 : ___	Всего разделов: ___	Всего листов выписки: ___
29.12.2022.№ 99/2022/513996246			
Кадастровый номер:		47:14:0000000:38652	

План (чертеж, схема) земельного участка			
			
Масштаб 1: данные отсутствуют	Условные обозначения:		

Государственный регистратор		ФГИС ЕГРН
полное наименование должности	подпись	инициалы, фамилия

М.П.


Земельный участок			
(вид объекта недвижимости)			
Лист № ___ Раздела 3	Всего листов раздела 3 : ___	Всего разделов: ___	Всего листов выписки: ___
29.12.2022.№ 99/2022/513996246			
Кадастровый номер:		47:14:0000000:38652	

План (чертеж, схема) земельного участка			
			
Масштаб 1: данные отсутствуют	Условные обозначения:		

Государственный регистратор		ФГИС ЕГРН
полное наименование должности	подпись	инициалы, фамилия

М.П.


Земельный участок			
(вид объекта недвижимости)			
Лист № ___ Раздела 3	Всего листов раздела 3 : ___	Всего разделов: ___	Всего листов выписки: ___
29.12.2022.№ 99/2022/513996246			
Кадастровый номер:		47:14:0000000:38652	

План (чертеж, схема) земельного участка			
			
Масштаб 1: данные отсутствуют	Условные обозначения:		

Государственный регистратор		ФГИС ЕГРН
полное наименование должности	подпись	инициалы, фамилия

М.П.


Земельный участок			
(вид объекта недвижимости)			
Лист № __ Раздела 3	Всего листов раздела 3 : __	Всего разделов: __	Всего листов выписки: __
29.12.2022.№ 99/2022/513996246			
Кадастровый номер:		47:14:0000000:38652	

План (чертеж, схема) земельного участка			
			
Масштаб 1: данные отсутствуют	Условные обозначения:		

Государственный регистратор		ФГИС ЕГРН
полное наименование должности	подпись	инициалы, фамилия

М.П.

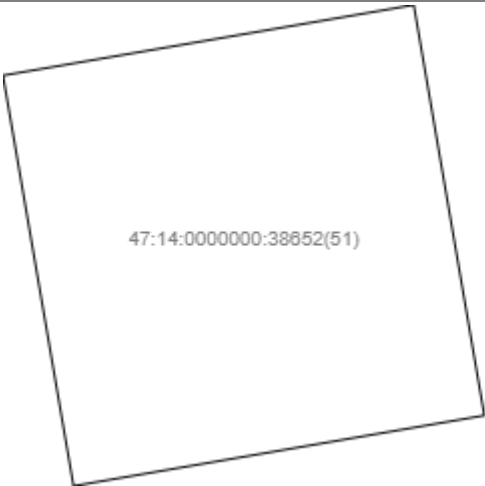
Земельный участок			
(вид объекта недвижимости)			
Лист № ___ Раздела 3	Всего листов раздела 3 : ___	Всего разделов: ___	Всего листов выписки: ___
29.12.2022.№ 99/2022/513996246			
Кадастровый номер:		47:14:0000000:38652	

План (чертеж, схема) земельного участка			
			
Масштаб 1: данные отсутствуют	Условные обозначения:		

Государственный регистратор		ФГИС ЕГРН
полное наименование должности	подпись	инициалы, фамилия

М.П.

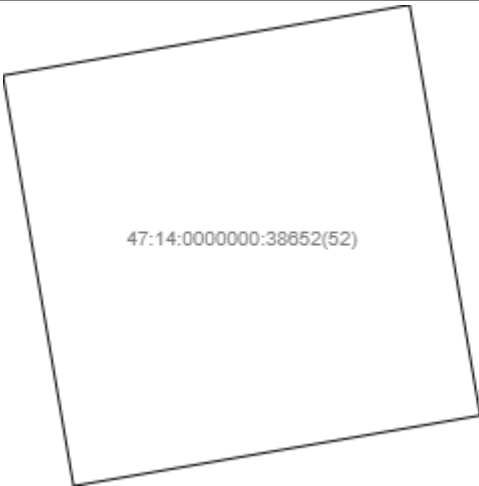
Земельный участок			
(вид объекта недвижимости)			
Лист № ___ Раздела 3	Всего листов раздела 3 : ___	Всего разделов: ___	Всего листов выписки: ___
29.12.2022.№ 99/2022/513996246			
Кадастровый номер:		47:14:0000000:38652	

План (чертеж, схема) земельного участка			
			
Масштаб 1: данные отсутствуют	Условные обозначения:		

Государственный регистратор		ФГИС ЕГРН
полное наименование должности	подпись	инициалы, фамилия

М.П.


Земельный участок			
(вид объекта недвижимости)			
Лист № ___ Раздела 3	Всего листов раздела 3 : ___	Всего разделов: ___	Всего листов выписки: ___
29.12.2022.№ 99/2022/513996246			
Кадастровый номер:		47:14:0000000:38652	

План (чертеж, схема) земельного участка			
			
Масштаб 1: данные отсутствуют	Условные обозначения:		

Государственный регистратор		ФГИС ЕГРН
полное наименование должности	подпись	инициалы, фамилия

М.П.


Земельный участок			
(вид объекта недвижимости)			
Лист № ___ Раздела 3	Всего листов раздела 3 : ___	Всего разделов: ___	Всего листов выписки: ___
29.12.2022.№ 99/2022/513996246			
Кадастровый номер:		47:14:0000000:38652	

План (чертеж, схема) земельного участка			
			
Масштаб 1: данные отсутствуют	Условные обозначения:		

Государственный регистратор		ФГИС ЕГРН
полное наименование должности	подпись	инициалы, фамилия

М.П.


Земельный участок			
(вид объекта недвижимости)			
Лист № ___ Раздела 3	Всего листов раздела 3 : ___	Всего разделов: ___	Всего листов выписки: ___
29.12.2022.№ 99/2022/513996246			
Кадастровый номер:		47:14:0000000:38652	

План (чертеж, схема) земельного участка			
			
Масштаб 1: данные отсутствуют	Условные обозначения:		

Государственный регистратор		ФГИС ЕГРН
полное наименование должности	подпись	инициалы, фамилия

М.П.


Земельный участок			
(вид объекта недвижимости)			
Лист № ___ Раздела 3	Всего листов раздела 3 : ___	Всего разделов: ___	Всего листов выписки: ___
29.12.2022.№ 99/2022/513996246			
Кадастровый номер:		47:14:0000000:38652	

План (чертеж, схема) земельного участка			
			
Масштаб 1: данные отсутствуют	Условные обозначения:		

Государственный регистратор		ФГИС ЕГРН
полное наименование должности	подпись	инициалы, фамилия

М.П.


Земельный участок			
(вид объекта недвижимости)			
Лист № ___ Раздела 3	Всего листов раздела 3 : ___	Всего разделов: ___	Всего листов выписки: ___
29.12.2022.№ 99/2022/513996246			
Кадастровый номер:		47:14:0000000:38652	

План (чертеж, схема) земельного участка			
			
Масштаб 1: данные отсутствуют	Условные обозначения:		

Государственный регистратор		ФГИС ЕГРН
полное наименование должности	подпись	инициалы, фамилия

М.П.


Земельный участок			
(вид объекта недвижимости)			
Лист № ___ Раздела 3	Всего листов раздела 3 : ___	Всего разделов: ___	Всего листов выписки: ___
29.12.2022.№ 99/2022/513996246			
Кадастровый номер:		47:14:0000000:38652	

План (чертеж, схема) земельного участка			
			
Масштаб 1: данные отсутствуют	Условные обозначения:		

Государственный регистратор		ФГИС ЕГРН
полное наименование должности	подпись	инициалы, фамилия

М.П.


Земельный участок			
(вид объекта недвижимости)			
Лист № ___ Раздела 3	Всего листов раздела 3 : ___	Всего разделов: ___	Всего листов выписки: ___
29.12.2022.№ 99/2022/513996246			
Кадастровый номер:		47:14:0000000:38652	

План (чертеж, схема) земельного участка			
			
Масштаб 1: данные отсутствуют	Условные обозначения:		

Государственный регистратор		ФГИС ЕГРН
полное наименование должности	подпись	инициалы, фамилия

М.П.


Земельный участок			
(вид объекта недвижимости)			
Лист № ___ Раздела 3	Всего листов раздела 3 : ___	Всего разделов: ___	Всего листов выписки: ___
29.12.2022.№ 99/2022/513996246			
Кадастровый номер:		47:14:0000000:38652	

План (чертеж, схема) земельного участка			
			
Масштаб 1: данные отсутствуют	Условные обозначения:		

Государственный регистратор		ФГИС ЕГРН
полное наименование должности	подпись	инициалы, фамилия

М.П.


Земельный участок			
(вид объекта недвижимости)			
Лист № ___ Раздела 3	Всего листов раздела 3 : ___	Всего разделов: ___	Всего листов выписки: ___
29.12.2022.№ 99/2022/513996246			
Кадастровый номер:		47:14:0000000:38652	

План (чертеж, схема) земельного участка			
			
Масштаб 1: данные отсутствуют	Условные обозначения:		

Государственный регистратор		ФГИС ЕГРН
полное наименование должности	подпись	инициалы, фамилия

М.П.


Земельный участок			
(вид объекта недвижимости)			
Лист № ___ Раздела 3	Всего листов раздела 3 : ___	Всего разделов: ___	Всего листов выписки: ___
29.12.2022.№ 99/2022/513996246			
Кадастровый номер:		47:14:0000000:38652	

План (чертеж, схема) земельного участка			
			
Масштаб 1: данные отсутствуют	Условные обозначения:		

Государственный регистратор		ФГИС ЕГРН
полное наименование должности	подпись	инициалы, фамилия

М.П.

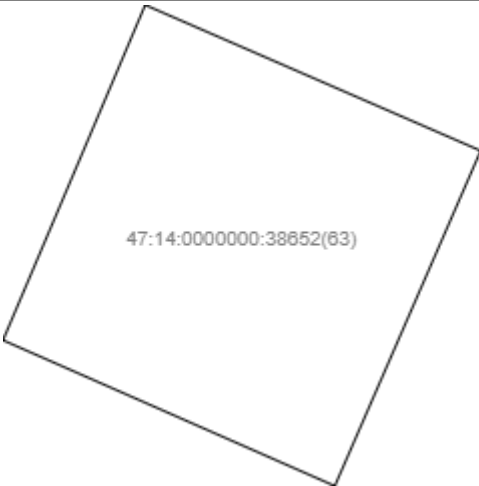
Земельный участок			
(вид объекта недвижимости)			
Лист № ___ Раздела 3	Всего листов раздела 3 : ___	Всего разделов: ___	Всего листов выписки: ___
29.12.2022.№ 99/2022/513996246			
Кадастровый номер:		47:14:0000000:38652	

План (чертеж, схема) земельного участка			
			
Масштаб 1: данные отсутствуют	Условные обозначения:		

Государственный регистратор		ФГИС ЕГРН
полное наименование должности	подпись	инициалы, фамилия

М.П.

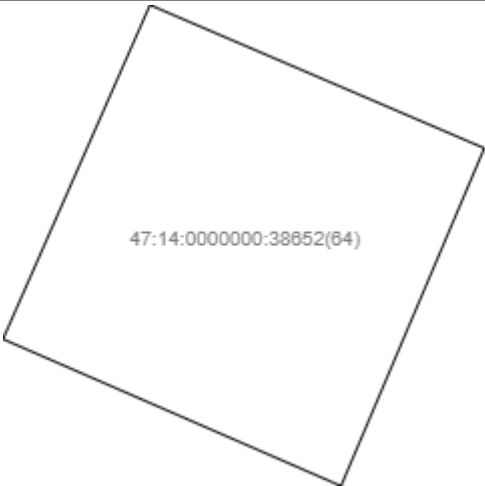
Земельный участок			
(вид объекта недвижимости)			
Лист № ___ Раздела 3	Всего листов раздела 3 : ___	Всего разделов: ___	Всего листов выписки: ___
29.12.2022.№ 99/2022/513996246			
Кадастровый номер:		47:14:0000000:38652	

План (чертеж, схема) земельного участка			
			
Масштаб 1: данные отсутствуют	Условные обозначения:		

Государственный регистратор		ФГИС ЕГРН
полное наименование должности	подпись	инициалы, фамилия

М.П.

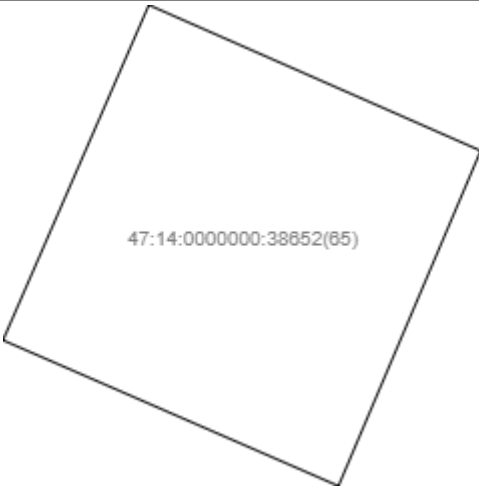
Земельный участок			
(вид объекта недвижимости)			
Лист № ___ Раздела 3	Всего листов раздела 3 : ___	Всего разделов: ___	Всего листов выписки: ___
29.12.2022.№ 99/2022/513996246			
Кадастровый номер:		47:14:0000000:38652	

План (чертеж, схема) земельного участка			
			
Масштаб 1: данные отсутствуют	Условные обозначения:		

Государственный регистратор		ФГИС ЕГРН
полное наименование должности	подпись	инициалы, фамилия

М.П.


Земельный участок			
(вид объекта недвижимости)			
Лист № ___ Раздела 3	Всего листов раздела 3 : ___	Всего разделов: ___	Всего листов выписки: ___
29.12.2022.№ 99/2022/513996246			
Кадастровый номер:		47:14:0000000:38652	

План (чертеж, схема) земельного участка			
			
Масштаб 1: данные отсутствуют	Условные обозначения:		

Государственный регистратор		ФГИС ЕГРН
полное наименование должности	подпись	инициалы, фамилия

М.П.


Земельный участок			
(вид объекта недвижимости)			
Лист № ___ Раздела 3	Всего листов раздела 3 : ___	Всего разделов: ___	Всего листов выписки: ___
29.12.2022.№ 99/2022/513996246			
Кадастровый номер:		47:14:0000000:38652	

План (чертеж, схема) земельного участка			
			
Масштаб 1: данные отсутствуют	Условные обозначения:		

Государственный регистратор		ФГИС ЕГРН
полное наименование должности	подпись	инициалы, фамилия

М.П.

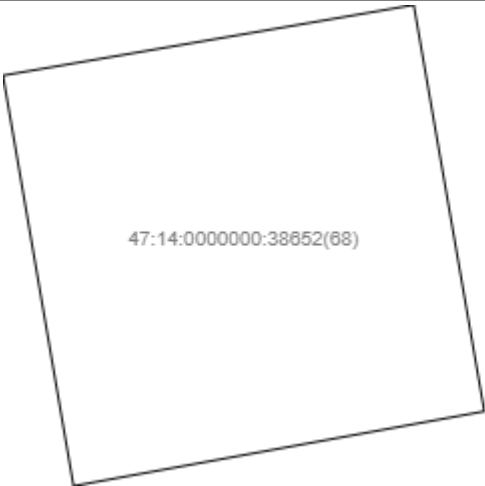
Земельный участок			
(вид объекта недвижимости)			
Лист № ___ Раздела 3	Всего листов раздела 3 : ___	Всего разделов: ___	Всего листов выписки: ___
29.12.2022.№ 99/2022/513996246			
Кадастровый номер:		47:14:0000000:38652	

План (чертеж, схема) земельного участка			
			
Масштаб 1: данные отсутствуют	Условные обозначения:		

Государственный регистратор		ФГИС ЕГРН
полное наименование должности	подпись	инициалы, фамилия

М.П.


Земельный участок			
(вид объекта недвижимости)			
Лист № ___ Раздела 3	Всего листов раздела 3 : ___	Всего разделов: ___	Всего листов выписки: ___
29.12.2022.№ 99/2022/513996246			
Кадастровый номер:		47:14:0000000:38652	

План (чертеж, схема) земельного участка			
			
Масштаб 1: данные отсутствуют	Условные обозначения:		

Государственный регистратор		ФГИС ЕГРН
полное наименование должности	подпись	инициалы, фамилия

М.П.

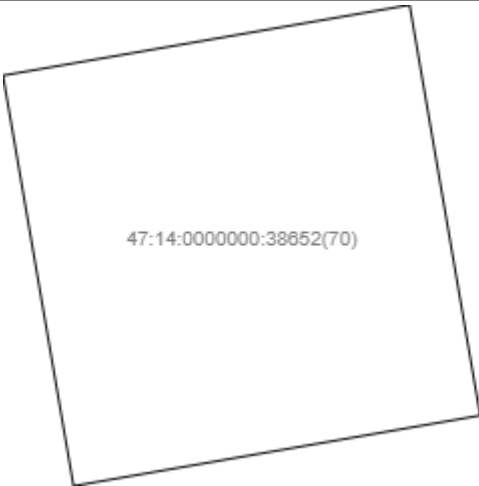
Земельный участок			
(вид объекта недвижимости)			
Лист № ___ Раздела 3	Всего листов раздела 3 : ___	Всего разделов: ___	Всего листов выписки: ___
29.12.2022.№ 99/2022/513996246			
Кадастровый номер:		47:14:0000000:38652	

План (чертеж, схема) земельного участка			
			
Масштаб 1: данные отсутствуют	Условные обозначения:		

Государственный регистратор		ФГИС ЕГРН
полное наименование должности	подпись	инициалы, фамилия

М.П.

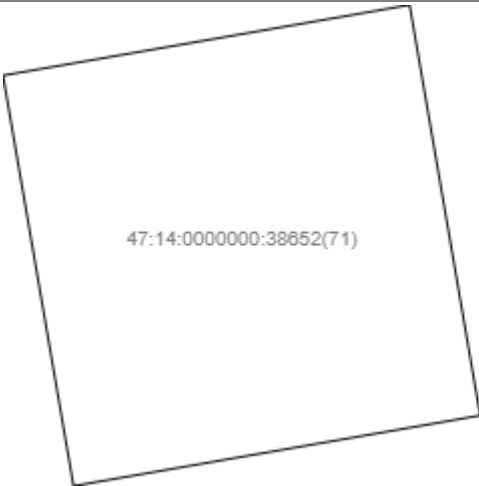
Земельный участок			
(вид объекта недвижимости)			
Лист № ___ Раздела 3	Всего листов раздела 3 : ___	Всего разделов: ___	Всего листов выписки: ___
29.12.2022.№ 99/2022/513996246			
Кадастровый номер:		47:14:0000000:38652	

План (чертеж, схема) земельного участка			
			
Масштаб 1: данные отсутствуют	Условные обозначения:		

Государственный регистратор		ФГИС ЕГРН
полное наименование должности	подпись	инициалы, фамилия

М.П.

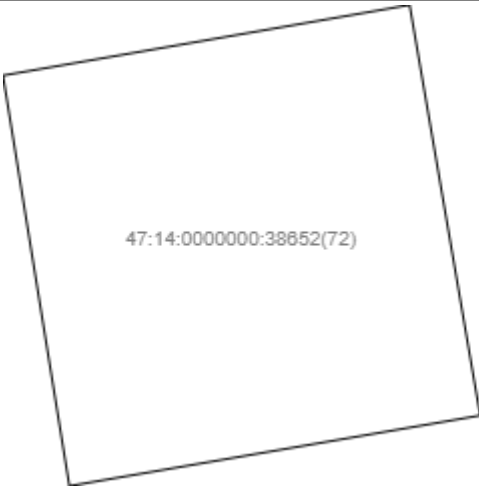
Земельный участок			
(вид объекта недвижимости)			
Лист № ___ Раздела 3	Всего листов раздела 3 : ___	Всего разделов: ___	Всего листов выписки: ___
29.12.2022.№ 99/2022/513996246			
Кадастровый номер:		47:14:0000000:38652	

План (чертеж, схема) земельного участка			
			
Масштаб 1: данные отсутствуют	Условные обозначения:		

Государственный регистратор		ФГИС ЕГРН
полное наименование должности	подпись	инициалы, фамилия

М.П.


Земельный участок			
(вид объекта недвижимости)			
Лист № ___ Раздела 3	Всего листов раздела 3 : ___	Всего разделов: ___	Всего листов выписки: ___
29.12.2022.№ 99/2022/513996246			
Кадастровый номер:		47:14:0000000:38652	

План (чертеж, схема) земельного участка			
			
Масштаб 1: данные отсутствуют	Условные обозначения:		

Государственный регистратор		ФГИС ЕГРН
полное наименование должности	подпись	инициалы, фамилия

М.П.

Земельный участок			
(вид объекта недвижимости)			
Лист № ___ Раздела 3	Всего листов раздела 3 : ___	Всего разделов: ___	Всего листов выписки: ___
29.12.2022.№ 99/2022/513996246			
Кадастровый номер:		47:14:0000000:38652	

План (чертеж, схема) земельного участка			
			
Масштаб 1: данные отсутствуют	Условные обозначения:		

Государственный регистратор		ФГИС ЕГРН
полное наименование должности	подпись	инициалы, фамилия

М.П.


Земельный участок			
(вид объекта недвижимости)			
Лист № ___ Раздела 3	Всего листов раздела 3 : ___	Всего разделов: ___	Всего листов выписки: ___
29.12.2022.№ 99/2022/513996246			
Кадастровый номер:		47:14:0000000:38652	

План (чертеж, схема) земельного участка			
			
Масштаб 1: данные отсутствуют	Условные обозначения:		

Государственный регистратор		ФГИС ЕГРН
полное наименование должности	подпись	инициалы, фамилия

М.П.


Земельный участок			
(вид объекта недвижимости)			
Лист № ___ Раздела 3	Всего листов раздела 3 : ___	Всего разделов: ___	Всего листов выписки: ___
29.12.2022.№ 99/2022/513996246			
Кадастровый номер:		47:14:0000000:38652	

План (чертеж, схема) земельного участка			
			
Масштаб 1: данные отсутствуют	Условные обозначения:		

Государственный регистратор		ФГИС ЕГРН
полное наименование должности	подпись	инициалы, фамилия

М.П.


Земельный участок			
(вид объекта недвижимости)			
Лист № ___ Раздела 3	Всего листов раздела 3 : ___	Всего разделов: ___	Всего листов выписки: ___
29.12.2022.№ 99/2022/513996246			
Кадастровый номер:		47:14:0000000:38652	

План (чертеж, схема) земельного участка			
			
Масштаб 1: данные отсутствуют	Условные обозначения:		

Государственный регистратор		ФГИС ЕГРН
полное наименование должности	подпись	инициалы, фамилия

М.П.


Земельный участок			
(вид объекта недвижимости)			
Лист № ___ Раздела 3	Всего листов раздела 3 : ___	Всего разделов: ___	Всего листов выписки: ___
29.12.2022.№ 99/2022/513996246			
Кадастровый номер:		47:14:0000000:38652	

План (чертеж, схема) земельного участка			
			
Масштаб 1: данные отсутствуют	Условные обозначения:		

Государственный регистратор		ФГИС ЕГРН
полное наименование должности	подпись	инициалы, фамилия

М.П.


Земельный участок			
(вид объекта недвижимости)			
Лист № ___ Раздела 3	Всего листов раздела 3 : ___	Всего разделов: ___	Всего листов выписки: ___
29.12.2022 № 99/2022/513996246			
Кадастровый номер:		47:14:0000000:38652	

План (чертеж, схема) земельного участка			
			
Масштаб 1: данные отсутствуют	Условные обозначения:		

Государственный регистратор		ФГИС ЕГРН
полное наименование должности	подпись	инициалы, фамилия

М.П.


Земельный участок			
(вид объекта недвижимости)			
Лист № ___ Раздела 3	Всего листов раздела 3 : ___	Всего разделов: ___	Всего листов выписки: ___
29.12.2022.№ 99/2022/513996246			
Кадастровый номер:		47:14:0000000:38652	

План (чертеж, схема) земельного участка			
			
Масштаб 1: данные отсутствуют	Условные обозначения:		

Государственный регистратор		ФГИС ЕГРН
полное наименование должности	подпись	инициалы, фамилия

М.П.


Земельный участок			
(вид объекта недвижимости)			
Лист № ___ Раздела 3	Всего листов раздела 3 : ___	Всего разделов: ___	Всего листов выписки: ___
29.12.2022.№ 99/2022/513996246			
Кадастровый номер:		47:14:0000000:38652	

План (чертеж, схема) земельного участка			
			
Масштаб 1: данные отсутствуют	Условные обозначения:		

Государственный регистратор		ФГИС ЕГРН
полное наименование должности	подпись	инициалы, фамилия

М.П.


Земельный участок			
(вид объекта недвижимости)			
Лист № ___ Раздела 3	Всего листов раздела 3 : ___	Всего разделов: ___	Всего листов выписки: ___
29.12.2022.№ 99/2022/513996246			
Кадастровый номер:		47:14:0000000:38652	

План (чертеж, схема) земельного участка			
			
Масштаб 1: данные отсутствуют	Условные обозначения:		

Государственный регистратор		ФГИС ЕГРН
полное наименование должности	подпись	инициалы, фамилия

М.П.

Земельный участок			
(вид объекта недвижимости)			
Лист № ___ Раздела 3	Всего листов раздела 3 : ___	Всего разделов: ___	Всего листов выписки: ___
29.12.2022.№ 99/2022/513996246			
Кадастровый номер:		47:14:0000000:38652	

План (чертеж, схема) земельного участка			
			
Масштаб 1: данные отсутствуют	Условные обозначения:		

Государственный регистратор		ФГИС ЕГРН
полное наименование должности	подпись	инициалы, фамилия

М.П.


Земельный участок			
(вид объекта недвижимости)			
Лист № ___ Раздела 3	Всего листов раздела 3 : ___	Всего разделов: ___	Всего листов выписки: ___
29.12.2022.№ 99/2022/513996246			
Кадастровый номер:		47:14:0000000:38652	

План (чертеж, схема) земельного участка			
			
Масштаб 1: данные отсутствуют	Условные обозначения:		

Государственный регистратор		ФГИС ЕГРН
полное наименование должности	подпись	инициалы, фамилия

М.П.


Земельный участок			
(вид объекта недвижимости)			
Лист № ___ Раздела 3	Всего листов раздела 3 : ___	Всего разделов: ___	Всего листов выписки: ___
29.12.2022.№ 99/2022/513996246			
Кадастровый номер:		47:14:0000000:38652	

План (чертеж, схема) земельного участка			
			
Масштаб 1: данные отсутствуют	Условные обозначения:		

Государственный регистратор		ФГИС ЕГРН
полное наименование должности	подпись	инициалы, фамилия

М.П.

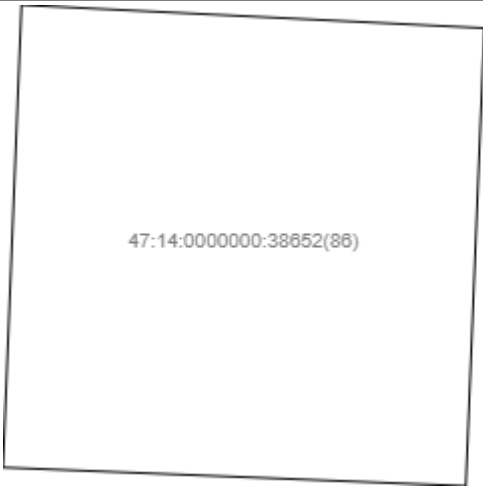
Земельный участок			
(вид объекта недвижимости)			
Лист № ___ Раздела 3	Всего листов раздела 3 : ___	Всего разделов: ___	Всего листов выписки: ___
29.12.2022.№ 99/2022/513996246			
Кадастровый номер:		47:14:0000000:38652	

План (чертеж, схема) земельного участка			
			
Масштаб 1: данные отсутствуют	Условные обозначения:		

Государственный регистратор		ФГИС ЕГРН
полное наименование должности	подпись	инициалы, фамилия

М.П.


Земельный участок			
(вид объекта недвижимости)			
Лист № ___ Раздела 3	Всего листов раздела 3 : ___	Всего разделов: ___	Всего листов выписки: ___
29.12.2022.№ 99/2022/513996246			
Кадастровый номер:		47:14:0000000:38652	

План (чертеж, схема) земельного участка			
			
Масштаб 1: данные отсутствуют	Условные обозначения:		

Государственный регистратор		ФГИС ЕГРН
полное наименование должности	подпись	инициалы, фамилия

М.П.

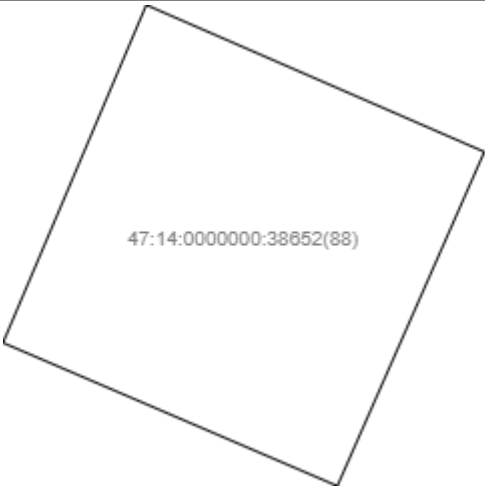
Земельный участок			
(вид объекта недвижимости)			
Лист № ___ Раздела 3	Всего листов раздела 3 : ___	Всего разделов: ___	Всего листов выписки: ___
29.12.2022.№ 99/2022/513996246			
Кадастровый номер:		47:14:0000000:38652	

План (чертеж, схема) земельного участка			
			
Масштаб 1: данные отсутствуют	Условные обозначения:		

Государственный регистратор		ФГИС ЕГРН
полное наименование должности	подпись	инициалы, фамилия

М.П.

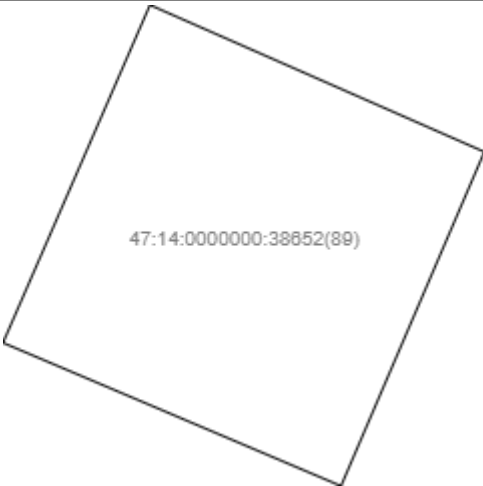
Земельный участок			
(вид объекта недвижимости)			
Лист № ___ Раздела 3	Всего листов раздела 3 : ___	Всего разделов: ___	Всего листов выписки: ___
29.12.2022.№ 99/2022/513996246			
Кадастровый номер:		47:14:0000000:38652	

План (чертеж, схема) земельного участка			
			
Масштаб 1: данные отсутствуют	Условные обозначения:		

Государственный регистратор		ФГИС ЕГРН
полное наименование должности	подпись	инициалы, фамилия

М.П.

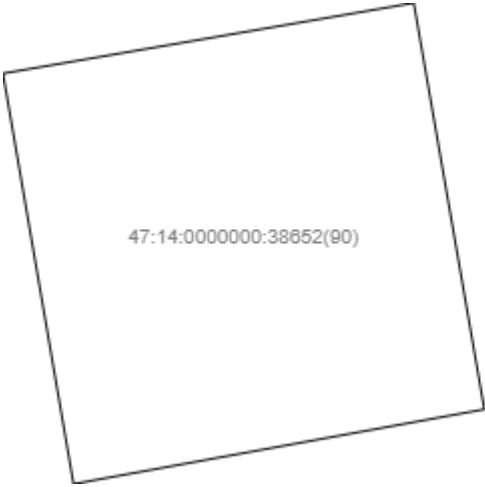
Земельный участок			
(вид объекта недвижимости)			
Лист № ___ Раздела 3	Всего листов раздела 3 : ___	Всего разделов: ___	Всего листов выписки: ___
29.12.2022.№ 99/2022/513996246			
Кадастровый номер:		47:14:0000000:38652	

План (чертеж, схема) земельного участка			
			
Масштаб 1: данные отсутствуют	Условные обозначения:		

Государственный регистратор		ФГИС ЕГРН
полное наименование должности	подпись	инициалы, фамилия

М.П.

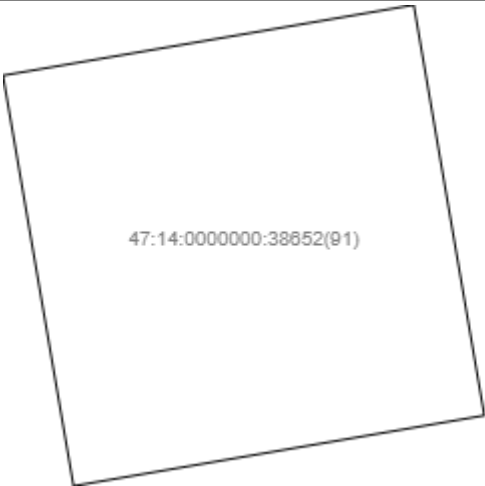
Земельный участок			
(вид объекта недвижимости)			
Лист № ___ Раздела 3	Всего листов раздела 3 : ___	Всего разделов: ___	Всего листов выписки: ___
29.12.2022.№ 99/2022/513996246			
Кадастровый номер:		47:14:0000000:38652	

План (чертеж, схема) земельного участка			
			
Масштаб 1: данные отсутствуют	Условные обозначения:		

Государственный регистратор		ФГИС ЕГРН
полное наименование должности	подпись	инициалы, фамилия

М.П.

Земельный участок			
(вид объекта недвижимости)			
Лист № ___ Раздела 3	Всего листов раздела 3 : ___	Всего разделов: ___	Всего листов выписки: ___
29.12.2022.№ 99/2022/513996246			
Кадастровый номер:		47:14:0000000:38652	

План (чертеж, схема) земельного участка			
			
Масштаб 1: данные отсутствуют	Условные обозначения:		

Государственный регистратор		ФГИС ЕГРН
полное наименование должности	подпись	инициалы, фамилия

М.П.


Земельный участок			
(вид объекта недвижимости)			
Лист № ___ Раздела 3	Всего листов раздела 3 : ___	Всего разделов: ___	Всего листов выписки: ___
29.12.2022.№ 99/2022/513996246			
Кадастровый номер:		47:14:0000000:38652	

План (чертеж, схема) земельного участка			
			
Масштаб 1: данные отсутствуют	Условные обозначения:		

Государственный регистратор		ФГИС ЕГРН
полное наименование должности	подпись	инициалы, фамилия

М.П.


Земельный участок			
(вид объекта недвижимости)			
Лист № ___ Раздела 3	Всего листов раздела 3 : ___	Всего разделов: ___	Всего листов выписки: ___
29.12.2022.№ 99/2022/513996246			
Кадастровый номер:		47:14:0000000:38652	

План (чертеж, схема) земельного участка			
			
Масштаб 1: данные отсутствуют	Условные обозначения:		

Государственный регистратор		ФГИС ЕГРН
полное наименование должности	подпись	инициалы, фамилия

М.П.

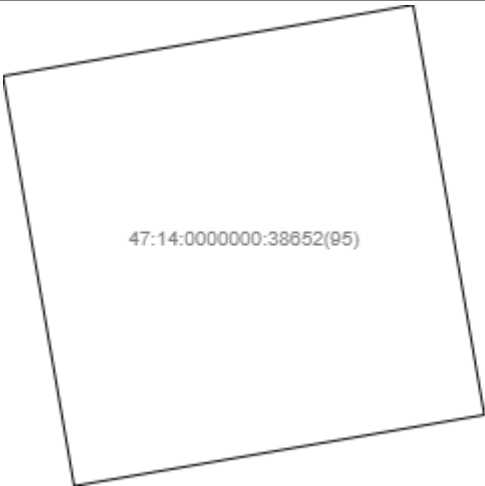
Земельный участок			
(вид объекта недвижимости)			
Лист № ___ Раздела 3	Всего листов раздела 3 : ___	Всего разделов: ___	Всего листов выписки: ___
29.12.2022.№ 99/2022/513996246			
Кадастровый номер:		47:14:0000000:38652	

План (чертеж, схема) земельного участка			
			
Масштаб 1: данные отсутствуют	Условные обозначения:		

Государственный регистратор		ФГИС ЕГРН
полное наименование должности	подпись	инициалы, фамилия

М.П.

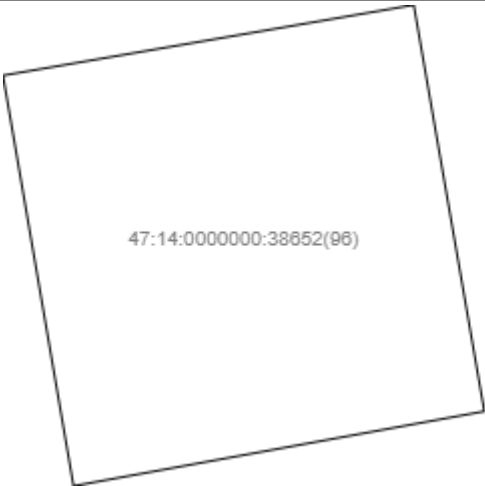
Земельный участок			
(вид объекта недвижимости)			
Лист № __ Раздела 3	Всего листов раздела 3 : __	Всего разделов: __	Всего листов выписки: __
29.12.2022.№ 99/2022/513996246			
Кадастровый номер:		47:14:0000000:38652	

План (чертеж, схема) земельного участка			
			
Масштаб 1: данные отсутствуют	Условные обозначения:		

Государственный регистратор		ФГИС ЕГРН
полное наименование должности	подпись	инициалы, фамилия

М.П.


Земельный участок			
(вид объекта недвижимости)			
Лист № ___ Раздела 3	Всего листов раздела 3 : ___	Всего разделов: ___	Всего листов выписки: ___
29.12.2022.№ 99/2022/513996246			
Кадастровый номер:		47:14:0000000:38652	

План (чертеж, схема) земельного участка			
			
Масштаб 1: данные отсутствуют	Условные обозначения:		

Государственный регистратор		ФГИС ЕГРН
полное наименование должности	подпись	инициалы, фамилия

М.П.


Земельный участок			
(вид объекта недвижимости)			
Лист № ___ Раздела 3	Всего листов раздела 3 : ___	Всего разделов: ___	Всего листов выписки: ___
29.12.2022.№ 99/2022/513996246			
Кадастровый номер:		47:14:0000000:38652	

План (чертеж, схема) земельного участка			
			
Масштаб 1: данные отсутствуют	Условные обозначения:		

Государственный регистратор		ФГИС ЕГРН
полное наименование должности	подпись	инициалы, фамилия

М.П.


Земельный участок			
(вид объекта недвижимости)			
Лист № ___ Раздела 3	Всего листов раздела 3 : ___	Всего разделов: ___	Всего листов выписки: ___
29.12.2022.№ 99/2022/513996246			
Кадастровый номер:		47:14:0000000:38652	

План (чертеж, схема) земельного участка			
			
Масштаб 1: данные отсутствуют	Условные обозначения:		

Государственный регистратор		ФГИС ЕГРН
полное наименование должности	подпись	инициалы, фамилия

М.П.

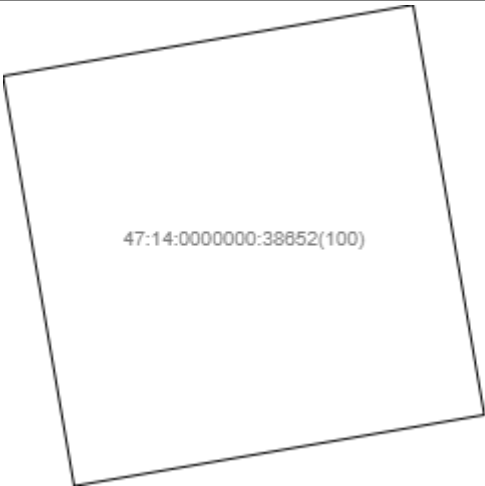
Земельный участок			
(вид объекта недвижимости)			
Лист № ___ Раздела 3	Всего листов раздела 3 : ___	Всего разделов: ___	Всего листов выписки: ___
29.12.2022.№ 99/2022/513996246			
Кадастровый номер:		47:14:0000000:38652	

План (чертеж, схема) земельного участка			
			
Масштаб 1: данные отсутствуют	Условные обозначения:		

Государственный регистратор		ФГИС ЕГРН
полное наименование должности	подпись	инициалы, фамилия

М.П.

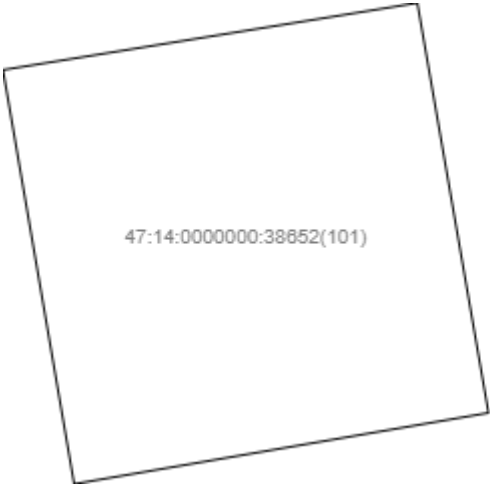
Земельный участок			
(вид объекта недвижимости)			
Лист № ___ Раздела 3	Всего листов раздела 3 : ___	Всего разделов: ___	Всего листов выписки: ___
29.12.2022.№ 99/2022/513996246			
Кадастровый номер:		47:14:0000000:38652	

План (чертеж, схема) земельного участка			
			
Масштаб 1: данные отсутствуют	Условные обозначения:		

Государственный регистратор		ФГИС ЕГРН
полное наименование должности	подпись	инициалы, фамилия

М.П.

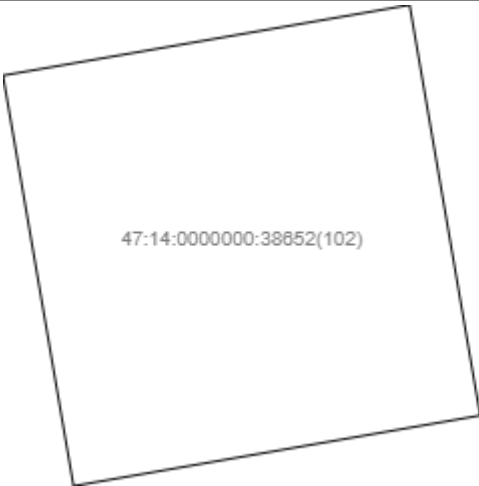
Земельный участок			
(вид объекта недвижимости)			
Лист № ___ Раздела 3	Всего листов раздела 3 : ___	Всего разделов: ___	Всего листов выписки: ___
29.12.2022.№ 99/2022/513996246			
Кадастровый номер:		47:14:0000000:38652	

План (чертеж, схема) земельного участка			
			
Масштаб 1: данные отсутствуют	Условные обозначения:		

Государственный регистратор		ФГИС ЕГРН
полное наименование должности	подпись	инициалы, фамилия

М.П.

Земельный участок			
(вид объекта недвижимости)			
Лист № ___ Раздела 3	Всего листов раздела 3 : ___	Всего разделов: ___	Всего листов выписки: ___
29.12.2022.№ 99/2022/513996246			
Кадастровый номер:		47:14:0000000:38652	

План (чертеж, схема) земельного участка			
			
Масштаб 1: данные отсутствуют	Условные обозначения:		

Государственный регистратор		ФГИС ЕГРН
полное наименование должности	подпись	инициалы, фамилия

М.П.


Земельный участок			
(вид объекта недвижимости)			
Лист № ___ Раздела 3	Всего листов раздела 3 : ___	Всего разделов: ___	Всего листов выписки: ___
29.12.2022.№ 99/2022/513996246			
Кадастровый номер:		47:14:0000000:38652	

План (чертеж, схема) земельного участка			
			
Масштаб 1: данные отсутствуют	Условные обозначения:		

Государственный регистратор		ФГИС ЕГРН
полное наименование должности	подпись	инициалы, фамилия

М.П.

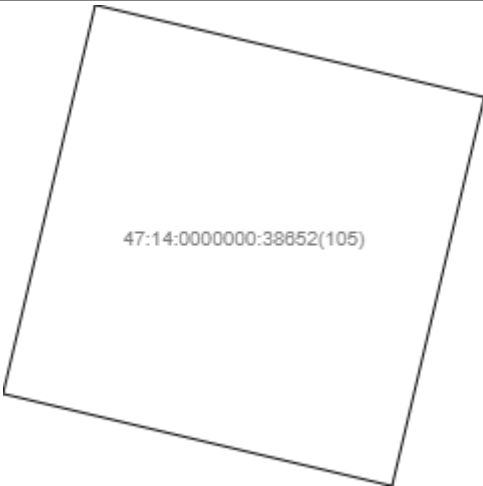
Земельный участок			
(вид объекта недвижимости)			
Лист № ___ Раздела 3	Всего листов раздела 3 : ___	Всего разделов: ___	Всего листов выписки: ___
29.12.2022.№ 99/2022/513996246			
Кадастровый номер:		47:14:0000000:38652	

План (чертеж, схема) земельного участка			
			
Масштаб 1: данные отсутствуют	Условные обозначения:		

Государственный регистратор		ФГИС ЕГРН
полное наименование должности	подпись	инициалы, фамилия

М.П.

Земельный участок			
(вид объекта недвижимости)			
Лист № ___ Раздела 3	Всего листов раздела 3 : ___	Всего разделов: ___	Всего листов выписки: ___
29.12.2022.№ 99/2022/513996246			
Кадастровый номер:		47:14:0000000:38652	

План (чертеж, схема) земельного участка			
			
Масштаб 1: данные отсутствуют	Условные обозначения:		

Государственный регистратор		ФГИС ЕГРН
полное наименование должности	подпись	инициалы, фамилия

М.П.


Земельный участок			
(вид объекта недвижимости)			
Лист № ___ Раздела 3	Всего листов раздела 3 : ___	Всего разделов: ___	Всего листов выписки: ___
29.12.2022.№ 99/2022/513996246			
Кадастровый номер:		47:14:0000000:38652	

План (чертеж, схема) земельного участка			
			
Масштаб 1: данные отсутствуют	Условные обозначения:		

Государственный регистратор		ФГИС ЕГРН
полное наименование должности	подпись	инициалы, фамилия

М.П.


Земельный участок			
(вид объекта недвижимости)			
Лист № ___ Раздела 3	Всего листов раздела 3 : ___	Всего разделов: ___	Всего листов выписки: ___
29.12.2022.№ 99/2022/513996246			
Кадастровый номер:		47:14:0000000:38652	

План (чертеж, схема) земельного участка			
			
Масштаб 1: данные отсутствуют	Условные обозначения:		

Государственный регистратор		ФГИС ЕГРН
полное наименование должности	подпись	инициалы, фамилия

М.П.


Земельный участок			
(вид объекта недвижимости)			
Лист № ___ Раздела 3	Всего листов раздела 3 : ___	Всего разделов: ___	Всего листов выписки: ___
29.12.2022.№ 99/2022/513996246			
Кадастровый номер:		47:14:0000000:38652	

План (чертеж, схема) земельного участка			
			
Масштаб 1: данные отсутствуют	Условные обозначения:		

Государственный регистратор		ФГИС ЕГРН
полное наименование должности	подпись	инициалы, фамилия

М.П.

Земельный участок			
(вид объекта недвижимости)			
Лист № ___ Раздела 3	Всего листов раздела 3 : ___	Всего разделов: ___	Всего листов выписки: ___
29.12.2022.№ 99/2022/513996246			
Кадастровый номер:		47:14:0000000:38652	

План (чертеж, схема) земельного участка			
			
Масштаб 1: данные отсутствуют	Условные обозначения:		

Государственный регистратор		ФГИС ЕГРН
полное наименование должности	подпись	инициалы, фамилия

М.П.

Земельный участок			
(вид объекта недвижимости)			
Лист № ___ Раздела 3	Всего листов раздела 3 : ___	Всего разделов: ___	Всего листов выписки: ___
29.12.2022.№ 99/2022/513996246			
Кадастровый номер:		47:14:0000000:38652	

План (чертеж, схема) земельного участка			
			
Масштаб 1: данные отсутствуют	Условные обозначения:		

Государственный регистратор		ФГИС ЕГРН
полное наименование должности	подпись	инициалы, фамилия

М.П.

Земельный участок			
(вид объекта недвижимости)			
Лист № ___ Раздела 3	Всего листов раздела 3 : ___	Всего разделов: ___	Всего листов выписки: ___
29.12.2022.№ 99/2022/513996246			
Кадастровый номер:		47:14:0000000:38652	

План (чертеж, схема) земельного участка			
			
Масштаб 1: данные отсутствуют	Условные обозначения:		

Государственный регистратор		ФГИС ЕГРН
полное наименование должности	подпись	инициалы, фамилия

М.П.

Земельный участок			
(вид объекта недвижимости)			
Лист № ___ Раздела 3	Всего листов раздела 3 : ___	Всего разделов: ___	Всего листов выписки: ___
29.12.2022.№ 99/2022/513996246			
Кадастровый номер:		47:14:0000000:38652	

План (чертеж, схема) земельного участка			
			
Масштаб 1: данные отсутствуют	Условные обозначения:		

Государственный регистратор		ФГИС ЕГРН
полное наименование должности	подпись	инициалы, фамилия

М.П.

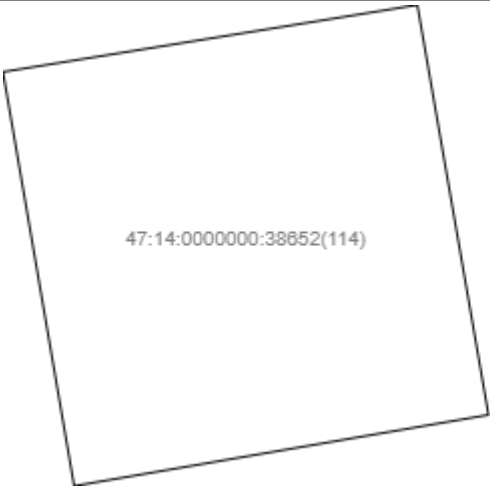
Земельный участок			
(вид объекта недвижимости)			
Лист № ___ Раздела 3	Всего листов раздела 3 : ___	Всего разделов: ___	Всего листов выписки: ___
29.12.2022.№ 99/2022/513996246			
Кадастровый номер:		47:14:0000000:38652	

План (чертеж, схема) земельного участка			
			
Масштаб 1: данные отсутствуют	Условные обозначения:		

Государственный регистратор		ФГИС ЕГРН
полное наименование должности	подпись	инициалы, фамилия

М.П.

Земельный участок			
(вид объекта недвижимости)			
Лист № ___ Раздела 3	Всего листов раздела 3 : ___	Всего разделов: ___	Всего листов выписки: ___
29.12.2022.№ 99/2022/513996246			
Кадастровый номер:		47:14:0000000:38652	

План (чертеж, схема) земельного участка			
			
Масштаб 1: данные отсутствуют	Условные обозначения:		

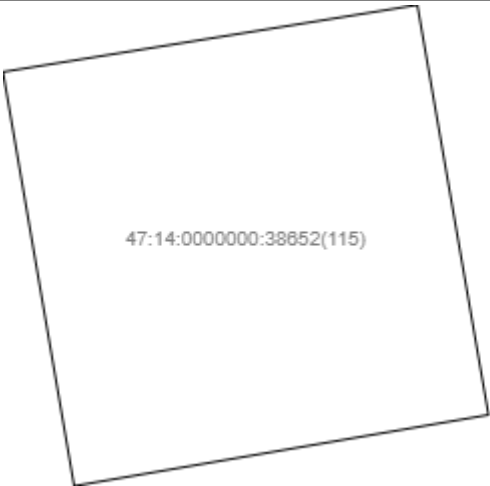
Государственный регистратор		ФГИС ЕГРН
полное наименование должности	подпись	инициалы, фамилия

М.П.

Выписка из Единого государственного реестра недвижимости об объекте недвижимости
Описание местоположения земельного участка

472

Земельный участок			
(вид объекта недвижимости)			
Лист № ___ Раздела 3	Всего листов раздела 3 : ___	Всего разделов: ___	Всего листов выписки: ___
29.12.2022.№ 99/2022/513996246			
Кадастровый номер:		47:14:0000000:38652	

План (чертеж, схема) земельного участка			
			
Масштаб 1: данные отсутствуют	Условные обозначения:		

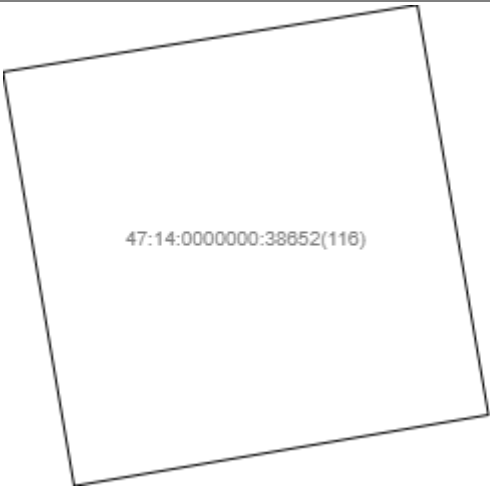
Государственный регистратор		ФГИС ЕГРН
полное наименование должности	подпись	инициалы, фамилия

М.П.

Выписка из Единого государственного реестра недвижимости об объекте недвижимости
Описание местоположения земельного участка

473

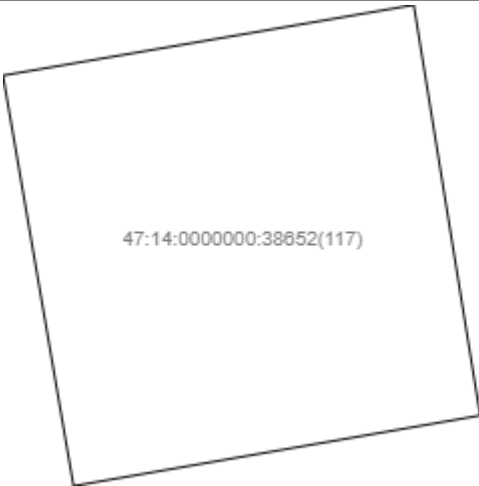
Земельный участок			
(вид объекта недвижимости)			
Лист № ___ Раздела 3	Всего листов раздела 3 : ___	Всего разделов: ___	Всего листов выписки: ___
29.12.2022.№ 99/2022/513996246			
Кадастровый номер:		47:14:0000000:38652	

План (чертеж, схема) земельного участка			
			
Масштаб 1: данные отсутствуют	Условные обозначения:		

Государственный регистратор		ФГИС ЕГРН
полное наименование должности	подпись	инициалы, фамилия

М.П.

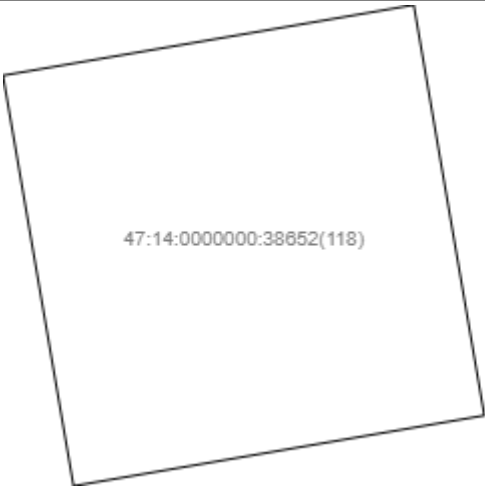
Земельный участок			
(вид объекта недвижимости)			
Лист № ___ Раздела 3	Всего листов раздела 3 : ___	Всего разделов: ___	Всего листов выписки: ___
29.12.2022.№ 99/2022/513996246			
Кадастровый номер:		47:14:0000000:38652	

План (чертеж, схема) земельного участка			
			
Масштаб 1: данные отсутствуют	Условные обозначения:		

Государственный регистратор		ФГИС ЕГРН
полное наименование должности	подпись	инициалы, фамилия

М.П.


Земельный участок			
(вид объекта недвижимости)			
Лист № ___ Раздела 3	Всего листов раздела 3 : ___	Всего разделов: ___	Всего листов выписки: ___
29.12.2022.№ 99/2022/513996246			
Кадастровый номер:		47:14:0000000:38652	

План (чертеж, схема) земельного участка			
			
Масштаб 1: данные отсутствуют	Условные обозначения:		

Государственный регистратор		ФГИС ЕГРН
полное наименование должности	подпись	инициалы, фамилия

М.П.

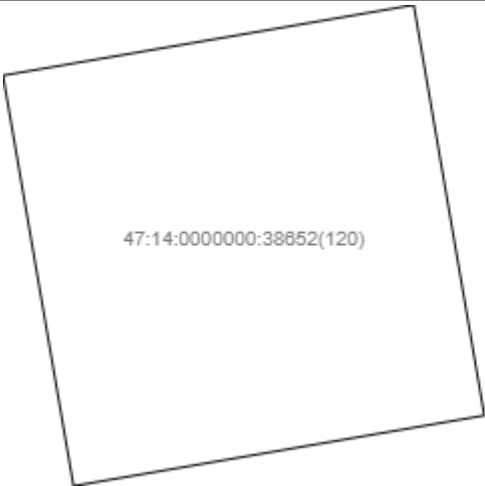
Земельный участок			
(вид объекта недвижимости)			
Лист № ___ Раздела 3	Всего листов раздела 3 : ___	Всего разделов: ___	Всего листов выписки: ___
29.12.2022.№ 99/2022/513996246			
Кадастровый номер:		47:14:0000000:38652	

План (чертеж, схема) земельного участка			
			
Масштаб 1: данные отсутствуют	Условные обозначения:		

Государственный регистратор		ФГИС ЕГРН
полное наименование должности	подпись	инициалы, фамилия

М.П.

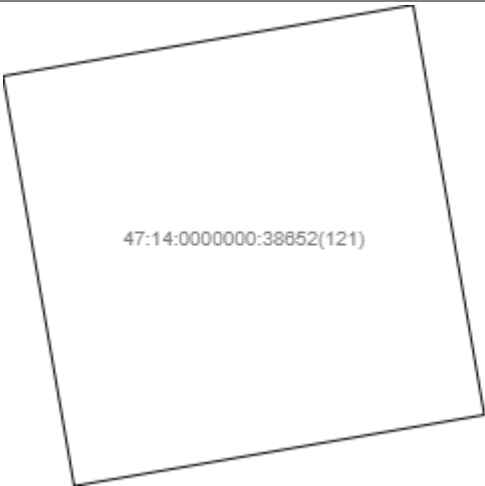
Земельный участок			
(вид объекта недвижимости)			
Лист № ___ Раздела 3	Всего листов раздела 3 : ___	Всего разделов: ___	Всего листов выписки: ___
29.12.2022.№ 99/2022/513996246			
Кадастровый номер:		47:14:0000000:38652	

План (чертеж, схема) земельного участка			
			
Масштаб 1: данные отсутствуют	Условные обозначения:		

Государственный регистратор		ФГИС ЕГРН
полное наименование должности	подпись	инициалы, фамилия

М.П.

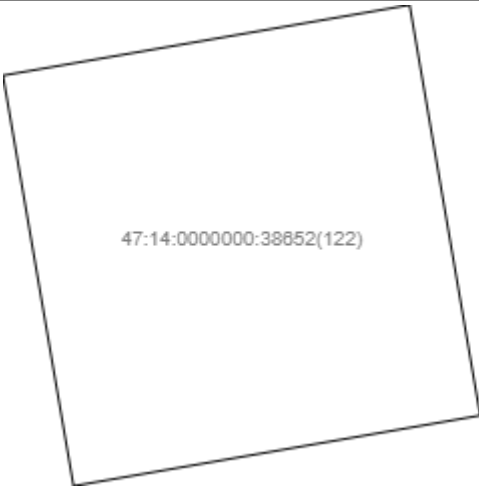
Земельный участок			
(вид объекта недвижимости)			
Лист № ___ Раздела 3	Всего листов раздела 3 : ___	Всего разделов: ___	Всего листов выписки: ___
29.12.2022.№ 99/2022/513996246			
Кадастровый номер:		47:14:0000000:38652	

План (чертеж, схема) земельного участка			
			
Масштаб 1: данные отсутствуют	Условные обозначения:		

Государственный регистратор		ФГИС ЕГРН
полное наименование должности	подпись	инициалы, фамилия

М.П.


Земельный участок			
(вид объекта недвижимости)			
Лист № ___ Раздела 3	Всего листов раздела 3 : ___	Всего разделов: ___	Всего листов выписки: ___
29.12.2022.№ 99/2022/513996246			
Кадастровый номер:		47:14:0000000:38652	

План (чертеж, схема) земельного участка			
			
Масштаб 1: данные отсутствуют	Условные обозначения:		

Государственный регистратор		ФГИС ЕГРН
полное наименование должности	подпись	инициалы, фамилия

М.П.

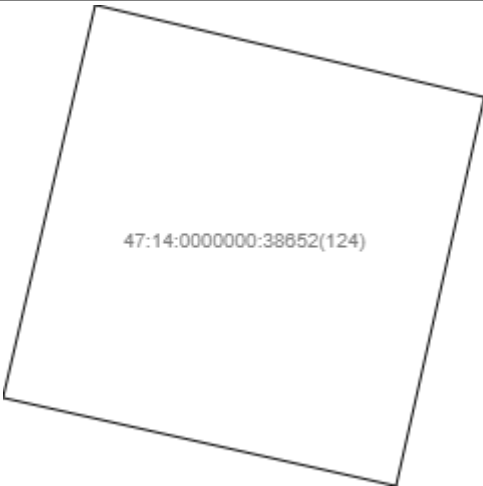
Земельный участок			
(вид объекта недвижимости)			
Лист № ___ Раздела 3	Всего листов раздела 3 : ___	Всего разделов: ___	Всего листов выписки: ___
29.12.2022.№ 99/2022/513996246			
Кадастровый номер:		47:14:0000000:38652	

План (чертеж, схема) земельного участка			
			
Масштаб 1: данные отсутствуют	Условные обозначения:		

Государственный регистратор		ФГИС ЕГРН
полное наименование должности	подпись	инициалы, фамилия

М.П.


Земельный участок			
(вид объекта недвижимости)			
Лист № ___ Раздела 3	Всего листов раздела 3 : ___	Всего разделов: ___	Всего листов выписки: ___
29.12.2022.№ 99/2022/513996246			
Кадастровый номер:		47:14:0000000:38652	

План (чертеж, схема) земельного участка			
			
Масштаб 1: данные отсутствуют	Условные обозначения:		

Государственный регистратор		ФГИС ЕГРН
полное наименование должности	подпись	инициалы, фамилия

М.П.

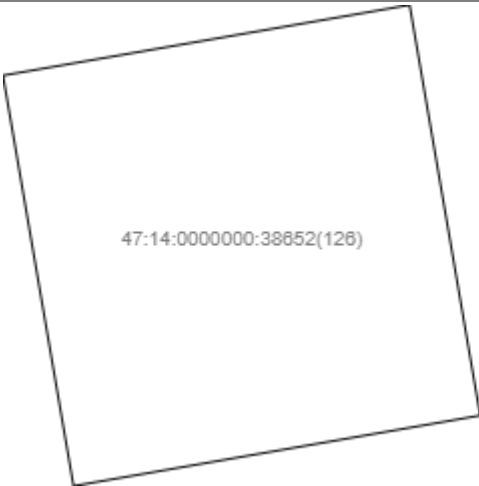
Земельный участок			
(вид объекта недвижимости)			
Лист № ___ Раздела 3	Всего листов раздела 3 : ___	Всего разделов: ___	Всего листов выписки: ___
29.12.2022.№ 99/2022/513996246			
Кадастровый номер:		47:14:0000000:38652	

План (чертеж, схема) земельного участка			
			
Масштаб 1: данные отсутствуют	Условные обозначения:		

Государственный регистратор		ФГИС ЕГРН
полное наименование должности	подпись	инициалы, фамилия

М.П.

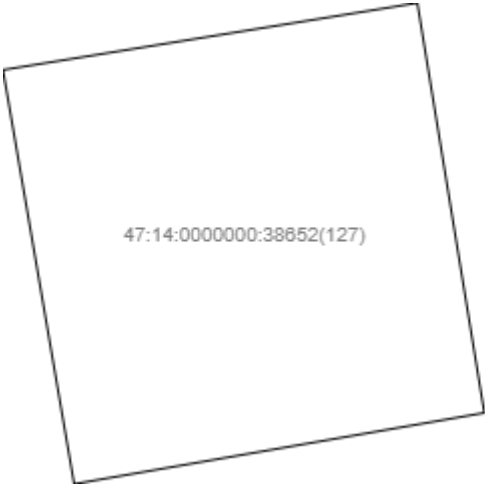
Земельный участок			
(вид объекта недвижимости)			
Лист № ___ Раздела 3	Всего листов раздела 3 : ___	Всего разделов: ___	Всего листов выписки: ___
29.12.2022.№ 99/2022/513996246			
Кадастровый номер:		47:14:0000000:38652	

План (чертеж, схема) земельного участка			
			
Масштаб 1: данные отсутствуют	Условные обозначения:		

Государственный регистратор		ФГИС ЕГРН
полное наименование должности	подпись	инициалы, фамилия

М.П.


Земельный участок			
(вид объекта недвижимости)			
Лист № ___ Раздела 3	Всего листов раздела 3 : ___	Всего разделов: ___	Всего листов выписки: ___
29.12.2022.№ 99/2022/513996246			
Кадастровый номер:		47:14:0000000:38652	

План (чертеж, схема) земельного участка			
			
Масштаб 1: данные отсутствуют	Условные обозначения:		

Государственный регистратор		ФГИС ЕГРН
полное наименование должности	подпись	инициалы, фамилия

М.П.


Земельный участок			
(вид объекта недвижимости)			
Лист № ___ Раздела 3	Всего листов раздела 3 : ___	Всего разделов: ___	Всего листов выписки: ___
29.12.2022.№ 99/2022/513996246			
Кадастровый номер:		47:14:0000000:38652	

План (чертеж, схема) земельного участка			
			
Масштаб 1: данные отсутствуют	Условные обозначения:		

Государственный регистратор		ФГИС ЕГРН
полное наименование должности	подпись	инициалы, фамилия

М.П.


Земельный участок			
(вид объекта недвижимости)			
Лист № ___ Раздела 3	Всего листов раздела 3 : ___	Всего разделов: ___	Всего листов выписки: ___
29.12.2022.№ 99/2022/513996246			
Кадастровый номер:		47:14:0000000:38652	

План (чертеж, схема) земельного участка			
			
Масштаб 1: данные отсутствуют	Условные обозначения:		

Государственный регистратор		ФГИС ЕГРН
полное наименование должности	подпись	инициалы, фамилия

М.П.


Земельный участок			
(вид объекта недвижимости)			
Лист № ___ Раздела 3	Всего листов раздела 3 : ___	Всего разделов: ___	Всего листов выписки: ___
29.12.2022.№ 99/2022/513996246			
Кадастровый номер:		47:14:0000000:38652	

План (чертеж, схема) земельного участка			
			
Масштаб 1: данные отсутствуют	Условные обозначения:		

Государственный регистратор		ФГИС ЕГРН
полное наименование должности	подпись	инициалы, фамилия

М.П.

Земельный участок			
(вид объекта недвижимости)			
Лист № ___ Раздела 3	Всего листов раздела 3 : ___	Всего разделов: ___	Всего листов выписки: ___
29.12.2022.№ 99/2022/513996246			
Кадастровый номер:		47:14:0000000:38652	

План (чертеж, схема) земельного участка			
			
Масштаб 1: данные отсутствуют	Условные обозначения:		

Государственный регистратор		ФГИС ЕГРН
полное наименование должности	подпись	инициалы, фамилия

М.П.


Земельный участок			
(вид объекта недвижимости)			
Лист № ___ Раздела 3	Всего листов раздела 3 : ___	Всего разделов: ___	Всего листов выписки: ___
29.12.2022.№ 99/2022/513996246			
Кадастровый номер:		47:14:0000000:38652	

План (чертеж, схема) земельного участка			
			
Масштаб 1: данные отсутствуют	Условные обозначения:		

Государственный регистратор		ФГИС ЕГРН
полное наименование должности	подпись	инициалы, фамилия

М.П.


Земельный участок			
(вид объекта недвижимости)			
Лист № ___ Раздела 3	Всего листов раздела 3 : ___	Всего разделов: ___	Всего листов выписки: ___
29.12.2022.№ 99/2022/513996246			
Кадастровый номер:		47:14:0000000:38652	

План (чертеж, схема) земельного участка			
			
Масштаб 1: данные отсутствуют	Условные обозначения:		

Государственный регистратор		ФГИС ЕГРН
полное наименование должности	подпись	инициалы, фамилия

М.П.

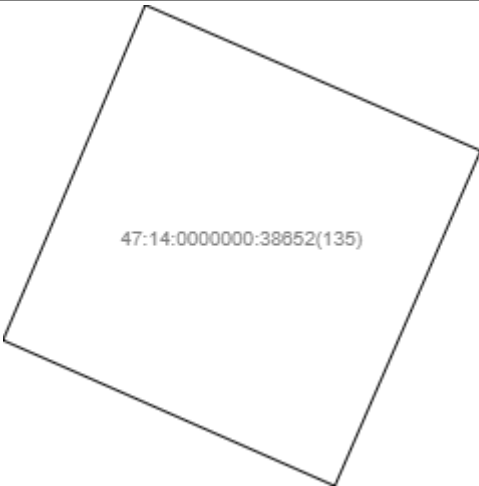
Земельный участок			
(вид объекта недвижимости)			
Лист № ___ Раздела 3	Всего листов раздела 3 : ___	Всего разделов: ___	Всего листов выписки: ___
29.12.2022.№ 99/2022/513996246			
Кадастровый номер:		47:14:0000000:38652	

План (чертеж, схема) земельного участка			
			
Масштаб 1: данные отсутствуют	Условные обозначения:		

Государственный регистратор		ФГИС ЕГРН
полное наименование должности	подпись	инициалы, фамилия

М.П.

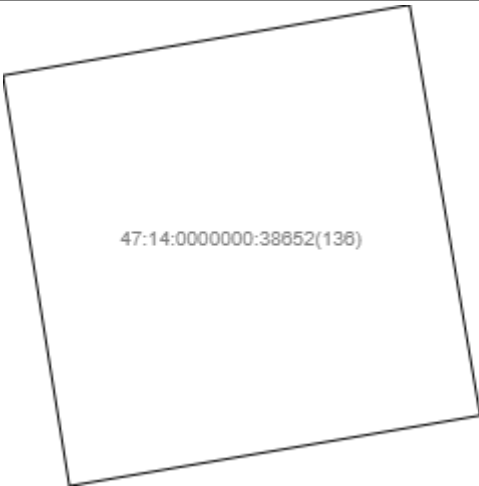
Земельный участок			
(вид объекта недвижимости)			
Лист № ___ Раздела 3	Всего листов раздела 3 : ___	Всего разделов: ___	Всего листов выписки: ___
29.12.2022.№ 99/2022/513996246			
Кадастровый номер:		47:14:0000000:38652	

План (чертеж, схема) земельного участка			
			
Масштаб 1: данные отсутствуют	Условные обозначения:		

Государственный регистратор		ФГИС ЕГРН
полное наименование должности	подпись	инициалы, фамилия

М.П.

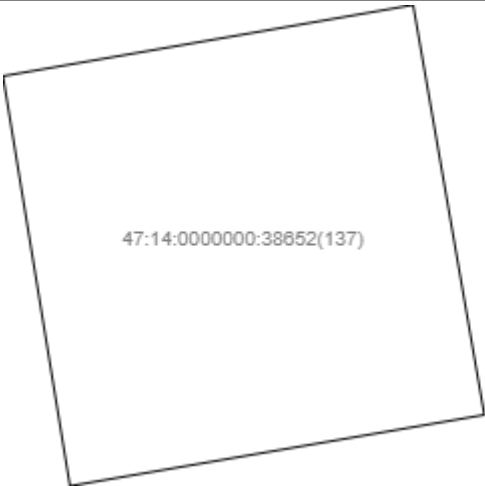
Земельный участок			
(вид объекта недвижимости)			
Лист № __ Раздела 3	Всего листов раздела 3 : __	Всего разделов: __	Всего листов выписки: __
29.12.2022 № 99/2022/513996246			
Кадастровый номер:		47:14:0000000:38652	

План (чертеж, схема) земельного участка			
			
Масштаб 1: данные отсутствуют	Условные обозначения:		

Государственный регистратор		ФГИС ЕГРН
полное наименование должности	подпись	инициалы, фамилия

М.П.

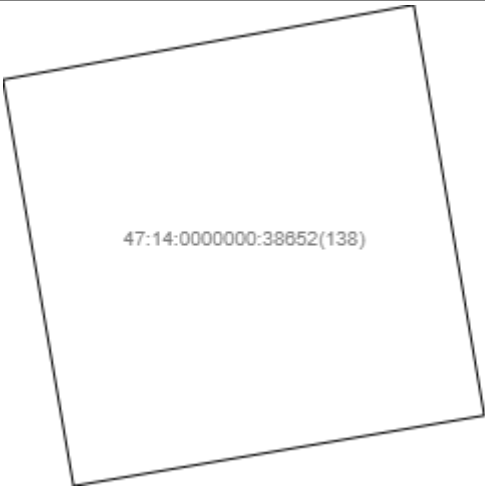
Земельный участок			
(вид объекта недвижимости)			
Лист № ___ Раздела 3	Всего листов раздела 3 : ___	Всего разделов: ___	Всего листов выписки: ___
29.12.2022.№ 99/2022/513996246			
Кадастровый номер:		47:14:0000000:38652	

План (чертеж, схема) земельного участка			
			
Масштаб 1: данные отсутствуют	Условные обозначения:		

Государственный регистратор		ФГИС ЕГРН
полное наименование должности	подпись	инициалы, фамилия

М.П.

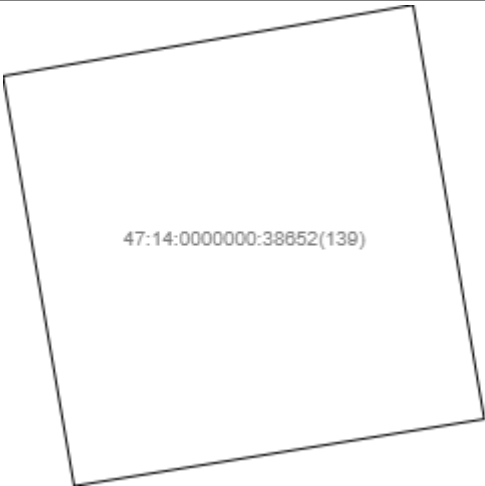
Земельный участок			
(вид объекта недвижимости)			
Лист № ___ Раздела 3	Всего листов раздела 3 : ___	Всего разделов: ___	Всего листов выписки: ___
29.12.2022.№ 99/2022/513996246			
Кадастровый номер:		47:14:0000000:38652	

План (чертеж, схема) земельного участка			
			
Масштаб 1: данные отсутствуют	Условные обозначения:		

Государственный регистратор		ФГИС ЕГРН
полное наименование должности	подпись	инициалы, фамилия

М.П.

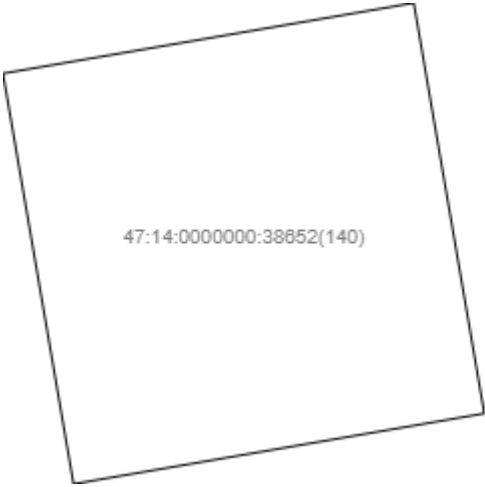
Земельный участок			
(вид объекта недвижимости)			
Лист № ___ Раздела 3	Всего листов раздела 3 : ___	Всего разделов: ___	Всего листов выписки: ___
29.12.2022.№ 99/2022/513996246			
Кадастровый номер:		47:14:0000000:38652	

План (чертеж, схема) земельного участка			
			
Масштаб 1: данные отсутствуют	Условные обозначения:		

Государственный регистратор		ФГИС ЕГРН
полное наименование должности	подпись	инициалы, фамилия

М.П.

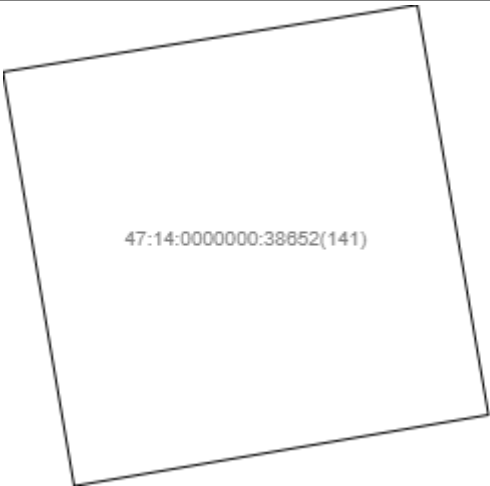
Земельный участок			
(вид объекта недвижимости)			
Лист № ___ Раздела 3	Всего листов раздела 3 : ___	Всего разделов: ___	Всего листов выписки: ___
29.12.2022.№ 99/2022/513996246			
Кадастровый номер:		47:14:0000000:38652	

План (чертеж, схема) земельного участка			
			
Масштаб 1: данные отсутствуют	Условные обозначения:		

Государственный регистратор		ФГИС ЕГРН
полное наименование должности	подпись	инициалы, фамилия

М.П.

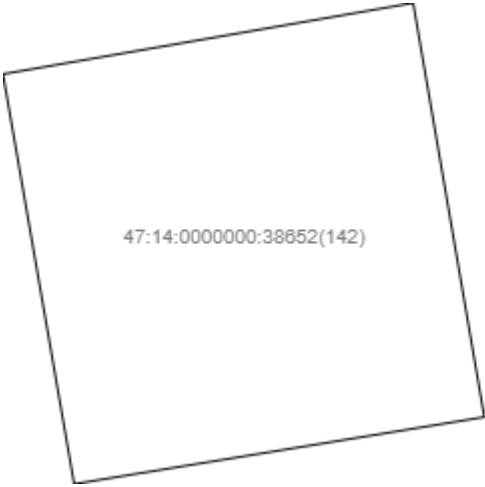
Земельный участок			
(вид объекта недвижимости)			
Лист № ___ Раздела 3	Всего листов раздела 3 : ___	Всего разделов: ___	Всего листов выписки: ___
29.12.2022.№ 99/2022/513996246			
Кадастровый номер:		47:14:0000000:38652	

План (чертеж, схема) земельного участка			
			
Масштаб 1: данные отсутствуют	Условные обозначения:		

Государственный регистратор		ФГИС ЕГРН
полное наименование должности	подпись	инициалы, фамилия

М.П.

Земельный участок			
(вид объекта недвижимости)			
Лист № ___ Раздела 3	Всего листов раздела 3 : ___	Всего разделов: ___	Всего листов выписки: ___
29.12.2022.№ 99/2022/513996246			
Кадастровый номер:		47:14:0000000:38652	

План (чертеж, схема) земельного участка			
			
Масштаб 1: данные отсутствуют	Условные обозначения:		

Государственный регистратор		ФГИС ЕГРН
полное наименование должности	подпись	инициалы, фамилия

М.П.

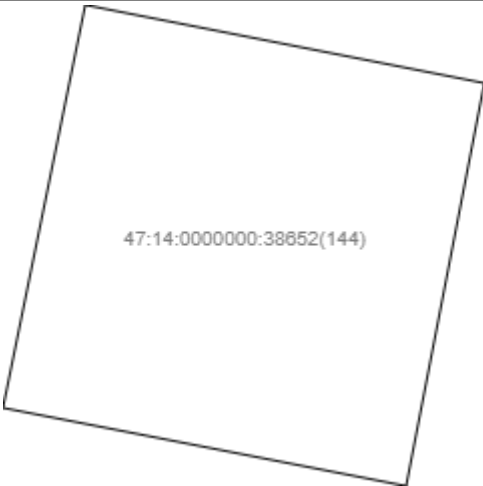
Земельный участок			
(вид объекта недвижимости)			
Лист № ___ Раздела 3	Всего листов раздела 3 : ___	Всего разделов: ___	Всего листов выписки: ___
29.12.2022.№ 99/2022/513996246			
Кадастровый номер:		47:14:0000000:38652	

План (чертеж, схема) земельного участка			
			
Масштаб 1: данные отсутствуют	Условные обозначения:		

Государственный регистратор		ФГИС ЕГРН
полное наименование должности	подпись	инициалы, фамилия

М.П.


Земельный участок			
(вид объекта недвижимости)			
Лист № ___ Раздела 3	Всего листов раздела 3 : ___	Всего разделов: ___	Всего листов выписки: ___
29.12.2022.№ 99/2022/513996246			
Кадастровый номер:		47:14:0000000:38652	

План (чертеж, схема) земельного участка			
			
Масштаб 1: данные отсутствуют	Условные обозначения:		

Государственный регистратор		ФГИС ЕГРН
полное наименование должности	подпись	инициалы, фамилия

М.П.


Земельный участок			
(вид объекта недвижимости)			
Лист № ___ Раздела 3	Всего листов раздела 3 : ___	Всего разделов: ___	Всего листов выписки: ___
29.12.2022.№ 99/2022/513996246			
Кадастровый номер:		47:14:0000000:38652	

План (чертеж, схема) земельного участка			
			
Масштаб 1: данные отсутствуют	Условные обозначения:		

Государственный регистратор		ФГИС ЕГРН
полное наименование должности	подпись	инициалы, фамилия

М.П.


Земельный участок			
(вид объекта недвижимости)			
Лист № ___ Раздела 3	Всего листов раздела 3 : ___	Всего разделов: ___	Всего листов выписки: ___
29.12.2022.№ 99/2022/513996246			
Кадастровый номер:		47:14:0000000:38652	

План (чертеж, схема) земельного участка			
			
Масштаб 1: данные отсутствуют	Условные обозначения:		

Государственный регистратор		ФГИС ЕГРН
полное наименование должности	подпись	инициалы, фамилия

М.П.


Земельный участок			
(вид объекта недвижимости)			
Лист № ___ Раздела 3	Всего листов раздела 3 : ___	Всего разделов: ___	Всего листов выписки: ___
29.12.2022.№ 99/2022/513996246			
Кадастровый номер:		47:14:0000000:38652	

План (чертеж, схема) земельного участка			
			
Масштаб 1: данные отсутствуют	Условные обозначения:		

Государственный регистратор		ФГИС ЕГРН
полное наименование должности	подпись	инициалы, фамилия

М.П.


Земельный участок			
(вид объекта недвижимости)			
Лист № ___ Раздела 3	Всего листов раздела 3 : ___	Всего разделов: ___	Всего листов выписки: ___
29.12.2022.№ 99/2022/513996246			
Кадастровый номер:		47:14:0000000:38652	

План (чертеж, схема) земельного участка			
			
Масштаб 1: данные отсутствуют	Условные обозначения:		

Государственный регистратор		ФГИС ЕГРН
полное наименование должности	подпись	инициалы, фамилия

М.П.


Земельный участок			
(вид объекта недвижимости)			
Лист № ___ Раздела 3	Всего листов раздела 3 : ___	Всего разделов: ___	Всего листов выписки: ___
29.12.2022.№ 99/2022/513996246			
Кадастровый номер:		47:14:0000000:38652	

План (чертеж, схема) земельного участка			
			
Масштаб 1: данные отсутствуют	Условные обозначения:		

Государственный регистратор		ФГИС ЕГРН
полное наименование должности	подпись	инициалы, фамилия

М.П.

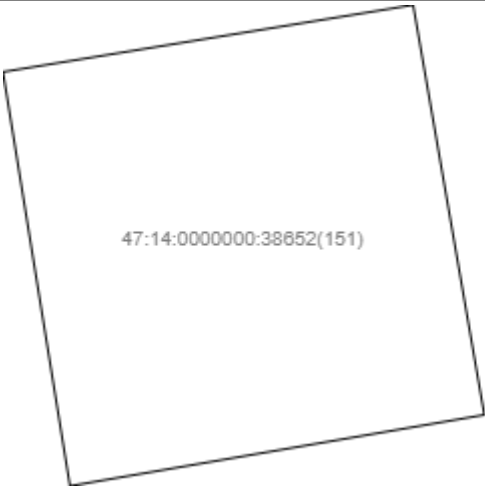
Земельный участок			
(вид объекта недвижимости)			
Лист № __ Раздела 3	Всего листов раздела 3 : __	Всего разделов: __	Всего листов выписки: __
29.12.2022.№ 99/2022/513996246			
Кадастровый номер:		47:14:0000000:38652	

План (чертеж, схема) земельного участка			
			
Масштаб 1: данные отсутствуют	Условные обозначения:		

Государственный регистратор		ФГИС ЕГРН
полное наименование должности	подпись	инициалы, фамилия

М.П.


Земельный участок			
(вид объекта недвижимости)			
Лист № ___ Раздела 3	Всего листов раздела 3 : ___	Всего разделов: ___	Всего листов выписки: ___
29.12.2022 № 99/2022/513996246			
Кадастровый номер:		47:14:0000000:38652	

План (чертеж, схема) земельного участка			
			
Масштаб 1: данные отсутствуют	Условные обозначения:		

Государственный регистратор		ФГИС ЕГРН
полное наименование должности	подпись	инициалы, фамилия

М.П.


Земельный участок			
(вид объекта недвижимости)			
Лист № ___ Раздела 3	Всего листов раздела 3 : ___	Всего разделов: ___	Всего листов выписки: ___
29.12.2022.№ 99/2022/513996246			
Кадастровый номер:		47:14:0000000:38652	

План (чертеж, схема) земельного участка			
			
Масштаб 1: данные отсутствуют	Условные обозначения:		

Государственный регистратор		ФГИС ЕГРН
полное наименование должности	подпись	инициалы, фамилия

М.П.


Земельный участок			
(вид объекта недвижимости)			
Лист № ___ Раздела 3	Всего листов раздела 3 : ___	Всего разделов: ___	Всего листов выписки: ___
29.12.2022.№ 99/2022/513996246			
Кадастровый номер:		47:14:0000000:38652	

План (чертеж, схема) земельного участка			
			
Масштаб 1: данные отсутствуют	Условные обозначения:		

Государственный регистратор		ФГИС ЕГРН
полное наименование должности	подпись	инициалы, фамилия

М.П.

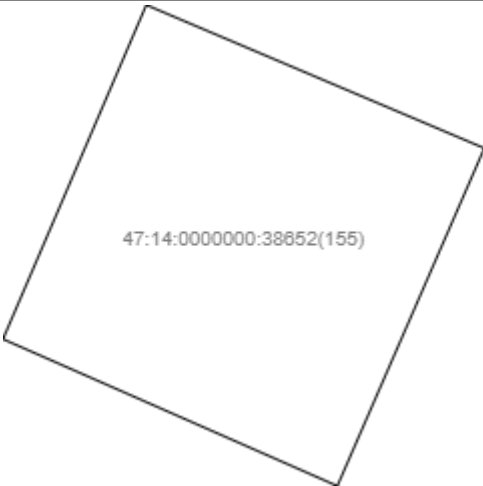
Земельный участок			
(вид объекта недвижимости)			
Лист № ___ Раздела 3	Всего листов раздела 3 : ___	Всего разделов: ___	Всего листов выписки: ___
29.12.2022.№ 99/2022/513996246			
Кадастровый номер:		47:14:0000000:38652	

План (чертеж, схема) земельного участка			
			
Масштаб 1: данные отсутствуют	Условные обозначения:		

Государственный регистратор		ФГИС ЕГРН
полное наименование должности	подпись	инициалы, фамилия

М.П.

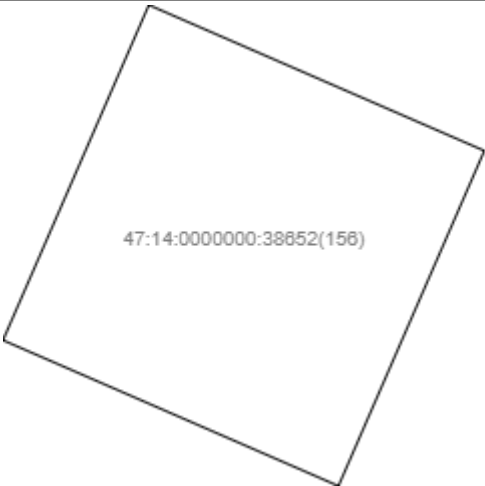
Земельный участок			
(вид объекта недвижимости)			
Лист № ___ Раздела 3	Всего листов раздела 3 : ___	Всего разделов: ___	Всего листов выписки: ___
29.12.2022.№ 99/2022/513996246			
Кадастровый номер:		47:14:0000000:38652	

План (чертеж, схема) земельного участка			
			
Масштаб 1: данные отсутствуют	Условные обозначения:		

Государственный регистратор		ФГИС ЕГРН
полное наименование должности	подпись	инициалы, фамилия

М.П.


Земельный участок			
(вид объекта недвижимости)			
Лист № ___ Раздела 3	Всего листов раздела 3 : ___	Всего разделов: ___	Всего листов выписки: ___
29.12.2022.№ 99/2022/513996246			
Кадастровый номер:		47:14:0000000:38652	

План (чертеж, схема) земельного участка			
			
Масштаб 1: данные отсутствуют	Условные обозначения:		

Государственный регистратор		ФГИС ЕГРН
полное наименование должности	подпись	инициалы, фамилия

М.П.

Земельный участок			
(вид объекта недвижимости)			
Лист № ___ Раздела 3	Всего листов раздела 3 : ___	Всего разделов: ___	Всего листов выписки: ___
29.12.2022.№ 99/2022/513996246			
Кадастровый номер:		47:14:0000000:38652	

План (чертеж, схема) земельного участка			
			
Масштаб 1: данные отсутствуют	Условные обозначения:		

Государственный регистратор		ФГИС ЕГРН
полное наименование должности	подпись	инициалы, фамилия

М.П.


Земельный участок			
(вид объекта недвижимости)			
Лист № ___ Раздела 3	Всего листов раздела 3 : ___	Всего разделов: ___	Всего листов выписки: ___
29.12.2022.№ 99/2022/513996246			
Кадастровый номер:		47:14:0000000:38652	

План (чертеж, схема) земельного участка			
			
Масштаб 1: данные отсутствуют	Условные обозначения:		

Государственный регистратор		ФГИС ЕГРН
полное наименование должности	подпись	инициалы, фамилия

М.П.

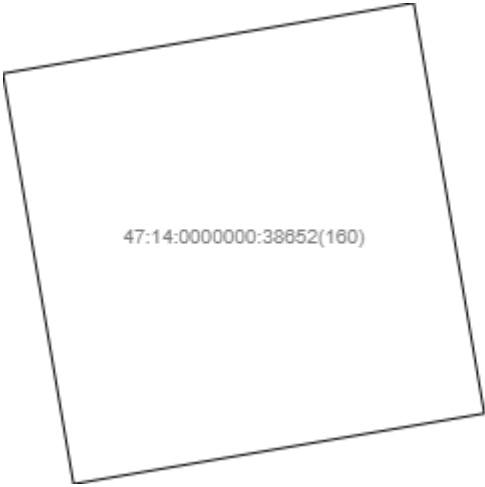
Земельный участок			
(вид объекта недвижимости)			
Лист № ___ Раздела 3	Всего листов раздела 3 : ___	Всего разделов: ___	Всего листов выписки: ___
29.12.2022.№ 99/2022/513996246			
Кадастровый номер:		47:14:0000000:38652	

План (чертеж, схема) земельного участка			
			
Масштаб 1: данные отсутствуют	Условные обозначения:		

Государственный регистратор		ФГИС ЕГРН
полное наименование должности	подпись	инициалы, фамилия

М.П.

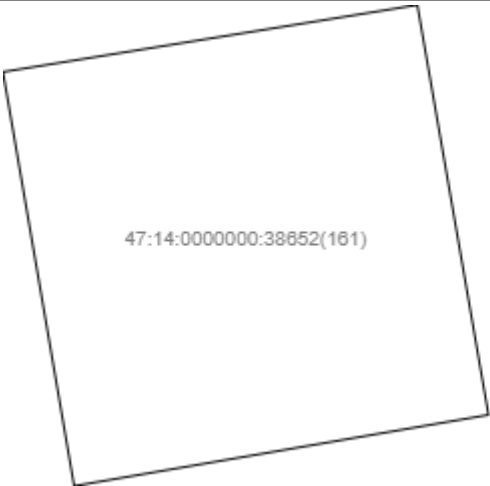
Земельный участок			
(вид объекта недвижимости)			
Лист № __ Раздела 3	Всего листов раздела 3 : __	Всего разделов: __	Всего листов выписки: __
29.12.2022.№ 99/2022/513996246			
Кадастровый номер:		47:14:0000000:38652	

План (чертеж, схема) земельного участка			
			
Масштаб 1: данные отсутствуют	Условные обозначения:		

Государственный регистратор		ФГИС ЕГРН
полное наименование должности	подпись	инициалы, фамилия

М.П.

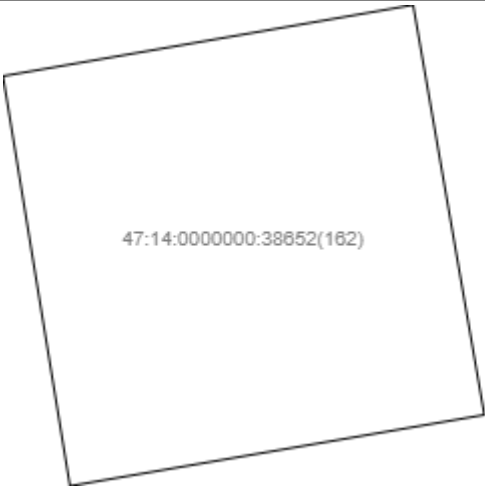
Земельный участок			
(вид объекта недвижимости)			
Лист № ___ Раздела 3	Всего листов раздела 3 : ___	Всего разделов: ___	Всего листов выписки: ___
29.12.2022.№ 99/2022/513996246			
Кадастровый номер:		47:14:0000000:38652	

План (чертеж, схема) земельного участка			
			
Масштаб 1: данные отсутствуют	Условные обозначения:		

Государственный регистратор		ФГИС ЕГРН
полное наименование должности	подпись	инициалы, фамилия

М.П.

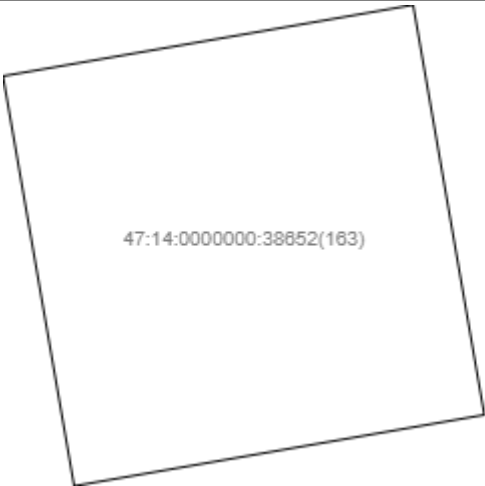
Земельный участок			
(вид объекта недвижимости)			
Лист № ___ Раздела 3	Всего листов раздела 3 : ___	Всего разделов: ___	Всего листов выписки: ___
29.12.2022.№ 99/2022/513996246			
Кадастровый номер:		47:14:0000000:38652	

План (чертеж, схема) земельного участка			
			
Масштаб 1: данные отсутствуют	Условные обозначения:		

Государственный регистратор		ФГИС ЕГРН
полное наименование должности	подпись	инициалы, фамилия

М.П.

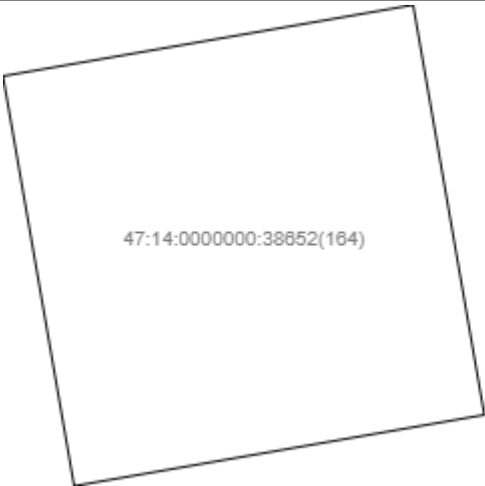
Земельный участок			
(вид объекта недвижимости)			
Лист № ___ Раздела 3	Всего листов раздела 3 : ___	Всего разделов: ___	Всего листов выписки: ___
29.12.2022.№ 99/2022/513996246			
Кадастровый номер:		47:14:0000000:38652	

План (чертеж, схема) земельного участка			
			
Масштаб 1: данные отсутствуют	Условные обозначения:		

Государственный регистратор		ФГИС ЕГРН
полное наименование должности	подпись	инициалы, фамилия

М.П.

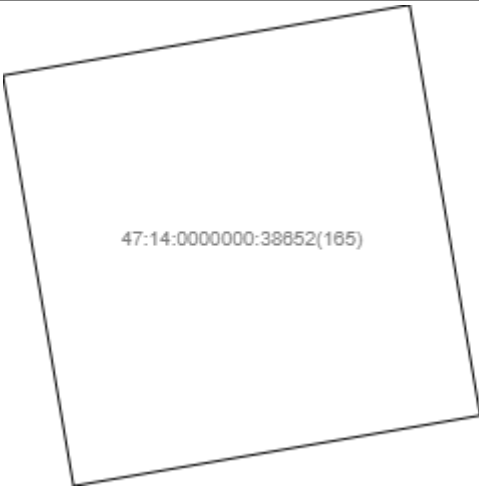
Земельный участок			
(вид объекта недвижимости)			
Лист № ___ Раздела 3	Всего листов раздела 3 : ___	Всего разделов: ___	Всего листов выписки: ___
29.12.2022.№ 99/2022/513996246			
Кадастровый номер:		47:14:0000000:38652	

План (чертеж, схема) земельного участка			
			
Масштаб 1: данные отсутствуют	Условные обозначения:		

Государственный регистратор		ФГИС ЕГРН
полное наименование должности	подпись	инициалы, фамилия

М.П.


Земельный участок			
(вид объекта недвижимости)			
Лист № ___ Раздела 3	Всего листов раздела 3 : ___	Всего разделов: ___	Всего листов выписки: ___
29.12.2022.№ 99/2022/513996246			
Кадастровый номер:		47:14:0000000:38652	

План (чертеж, схема) земельного участка			
			
Масштаб 1: данные отсутствуют	Условные обозначения:		

Государственный регистратор		ФГИС ЕГРН
полное наименование должности	подпись	инициалы, фамилия

М.П.

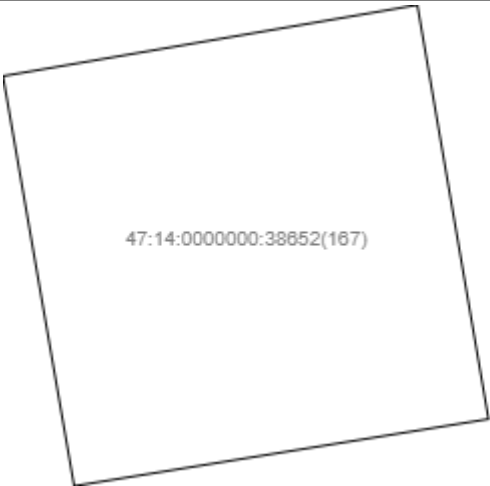
Земельный участок			
(вид объекта недвижимости)			
Лист № ___ Раздела 3	Всего листов раздела 3 : ___	Всего разделов: ___	Всего листов выписки: ___
29.12.2022.№ 99/2022/513996246			
Кадастровый номер:		47:14:0000000:38652	

План (чертеж, схема) земельного участка			
			
Масштаб 1: данные отсутствуют	Условные обозначения:		

Государственный регистратор		ФГИС ЕГРН
полное наименование должности	подпись	инициалы, фамилия

М.П.


Земельный участок			
(вид объекта недвижимости)			
Лист № ___ Раздела 3	Всего листов раздела 3 : ___	Всего разделов: ___	Всего листов выписки: ___
29.12.2022.№ 99/2022/513996246			
Кадастровый номер:		47:14:0000000:38652	

План (чертеж, схема) земельного участка			
			
Масштаб 1: данные отсутствуют	Условные обозначения:		

Государственный регистратор		ФГИС ЕГРН
полное наименование должности	подпись	инициалы, фамилия

М.П.

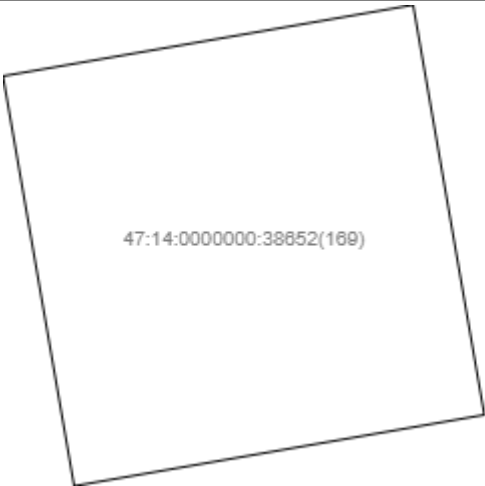
Земельный участок			
(вид объекта недвижимости)			
Лист № ___ Раздела 3	Всего листов раздела 3 : ___	Всего разделов: ___	Всего листов выписки: ___
29.12.2022.№ 99/2022/513996246			
Кадастровый номер:		47:14:0000000:38652	

План (чертеж, схема) земельного участка			
			
Масштаб 1: данные отсутствуют	Условные обозначения:		

Государственный регистратор		ФГИС ЕГРН
полное наименование должности	подпись	инициалы, фамилия

М.П.

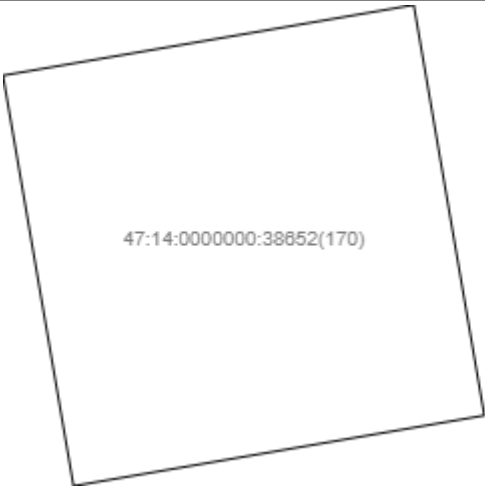
Земельный участок			
(вид объекта недвижимости)			
Лист № ___ Раздела 3	Всего листов раздела 3 : ___	Всего разделов: ___	Всего листов выписки: ___
29.12.2022.№ 99/2022/513996246			
Кадастровый номер:		47:14:0000000:38652	

План (чертеж, схема) земельного участка			
			
Масштаб 1: данные отсутствуют	Условные обозначения:		

Государственный регистратор		ФГИС ЕГРН
полное наименование должности	подпись	инициалы, фамилия

М.П.


Земельный участок			
(вид объекта недвижимости)			
Лист № ___ Раздела 3	Всего листов раздела 3 : ___	Всего разделов: ___	Всего листов выписки: ___
29.12.2022.№ 99/2022/513996246			
Кадастровый номер:		47:14:0000000:38652	

План (чертеж, схема) земельного участка			
			
Масштаб 1: данные отсутствуют	Условные обозначения:		

Государственный регистратор		ФГИС ЕГРН
полное наименование должности	подпись	инициалы, фамилия

М.П.


Земельный участок			
(вид объекта недвижимости)			
Лист № ___ Раздела 3	Всего листов раздела 3 : ___	Всего разделов: ___	Всего листов выписки: ___
29.12.2022.№ 99/2022/513996246			
Кадастровый номер:		47:14:0000000:38652	

План (чертеж, схема) земельного участка			
			
Масштаб 1: данные отсутствуют	Условные обозначения:		

Государственный регистратор		ФГИС ЕГРН
полное наименование должности	подпись	инициалы, фамилия

М.П.

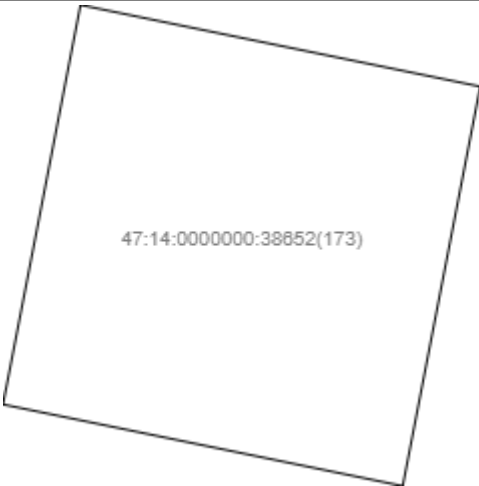
Земельный участок			
(вид объекта недвижимости)			
Лист № ___ Раздела 3	Всего листов раздела 3 : ___	Всего разделов: ___	Всего листов выписки: ___
29.12.2022.№ 99/2022/513996246			
Кадастровый номер:		47:14:0000000:38652	

План (чертеж, схема) земельного участка			
			
Масштаб 1: данные отсутствуют	Условные обозначения:		

Государственный регистратор		ФГИС ЕГРН
полное наименование должности	подпись	инициалы, фамилия

М.П.

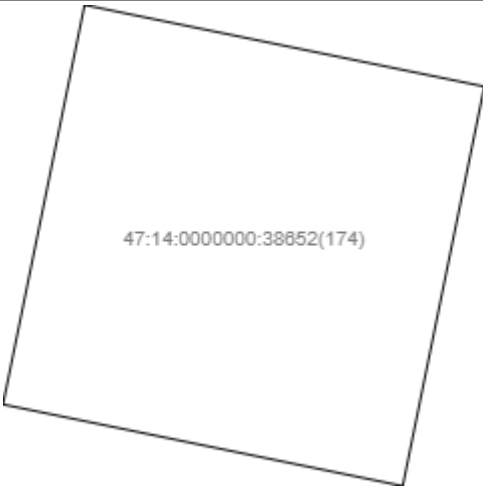
Земельный участок			
(вид объекта недвижимости)			
Лист № __ Раздела 3	Всего листов раздела 3 : __	Всего разделов: __	Всего листов выписки: __
29.12.2022.№ 99/2022/513996246			
Кадастровый номер:		47:14:0000000:38652	

План (чертеж, схема) земельного участка			
			
Масштаб 1: данные отсутствуют	Условные обозначения:		

Государственный регистратор		ФГИС ЕГРН
полное наименование должности	подпись	инициалы, фамилия

М.П.


Земельный участок			
(вид объекта недвижимости)			
Лист № ___ Раздела 3	Всего листов раздела 3 : ___	Всего разделов: ___	Всего листов выписки: ___
29.12.2022.№ 99/2022/513996246			
Кадастровый номер:		47:14:0000000:38652	

План (чертеж, схема) земельного участка			
			
Масштаб 1: данные отсутствуют	Условные обозначения:		

Государственный регистратор		ФГИС ЕГРН
полное наименование должности	подпись	инициалы, фамилия

М.П.

Земельный участок			
(вид объекта недвижимости)			
Лист № ___ Раздела 3	Всего листов раздела 3 : ___	Всего разделов: ___	Всего листов выписки: ___
29.12.2022.№ 99/2022/513996246			
Кадастровый номер:		47:14:0000000:38652	

План (чертеж, схема) земельного участка			
			
Масштаб 1: данные отсутствуют	Условные обозначения:		

Государственный регистратор		ФГИС ЕГРН
полное наименование должности	подпись	инициалы, фамилия

М.П.

Земельный участок			
(вид объекта недвижимости)			
Лист № ___ Раздела 3	Всего листов раздела 3 : ___	Всего разделов: ___	Всего листов выписки: ___
29.12.2022.№ 99/2022/513996246			
Кадастровый номер:		47:14:0000000:38652	

План (чертеж, схема) земельного участка			
			
Масштаб 1: данные отсутствуют	Условные обозначения:		

Государственный регистратор		ФГИС ЕГРН
полное наименование должности	подпись	инициалы, фамилия

М.П.

Земельный участок			
(вид объекта недвижимости)			
Лист № ___ Раздела 3	Всего листов раздела 3 : ___	Всего разделов: ___	Всего листов выписки: ___
29.12.2022.№ 99/2022/513996246			
Кадастровый номер:		47:14:0000000:38652	

План (чертеж, схема) земельного участка			
			
Масштаб 1: данные отсутствуют	Условные обозначения:		

Государственный регистратор		ФГИС ЕГРН
полное наименование должности	подпись	инициалы, фамилия

М.П.


Земельный участок			
(вид объекта недвижимости)			
Лист № ___ Раздела 3	Всего листов раздела 3 : ___	Всего разделов: ___	Всего листов выписки: ___
29.12.2022.№ 99/2022/513996246			
Кадастровый номер:		47:14:0000000:38652	

План (чертеж, схема) земельного участка			
			
Масштаб 1: данные отсутствуют	Условные обозначения:		

Государственный регистратор		ФГИС ЕГРН
полное наименование должности	подпись	инициалы, фамилия

М.П.


Земельный участок			
(вид объекта недвижимости)			
Лист № ___ Раздела 3	Всего листов раздела 3 : ___	Всего разделов: ___	Всего листов выписки: ___
29.12.2022.№ 99/2022/513996246			
Кадастровый номер:		47:14:0000000:38652	

План (чертеж, схема) земельного участка			
			
Масштаб 1: данные отсутствуют	Условные обозначения:		

Государственный регистратор		ФГИС ЕГРН
полное наименование должности	подпись	инициалы, фамилия

М.П.

Земельный участок			
(вид объекта недвижимости)			
Лист № ___ Раздела 3	Всего листов раздела 3 : ___	Всего разделов: ___	Всего листов выписки: ___
29.12.2022.№ 99/2022/513996246			
Кадастровый номер:		47:14:0000000:38652	

План (чертеж, схема) земельного участка			
			
Масштаб 1: данные отсутствуют	Условные обозначения:		

Государственный регистратор		ФГИС ЕГРН
полное наименование должности	подпись	инициалы, фамилия

М.П.


Земельный участок			
(вид объекта недвижимости)			
Лист № ___ Раздела 3	Всего листов раздела 3 : ___	Всего разделов: ___	Всего листов выписки: ___
29.12.2022.№ 99/2022/513996246			
Кадастровый номер:		47:14:0000000:38652	

План (чертеж, схема) земельного участка			
			
Масштаб 1: данные отсутствуют	Условные обозначения:		

Государственный регистратор		ФГИС ЕГРН
полное наименование должности	подпись	инициалы, фамилия

М.П.


Земельный участок			
(вид объекта недвижимости)			
Лист № ___ Раздела 3	Всего листов раздела 3 : ___	Всего разделов: ___	Всего листов выписки: ___
29.12.2022.№ 99/2022/513996246			
Кадастровый номер:		47:14:0000000:38652	

План (чертеж, схема) земельного участка			
			
Масштаб 1: данные отсутствуют	Условные обозначения:		

Государственный регистратор		ФГИС ЕГРН
полное наименование должности	подпись	инициалы, фамилия

М.П.

Земельный участок			
(вид объекта недвижимости)			
Лист № ___ Раздела 3	Всего листов раздела 3 : ___	Всего разделов: ___	Всего листов выписки: ___
29.12.2022.№ 99/2022/513996246			
Кадастровый номер:		47:14:0000000:38652	

План (чертеж, схема) земельного участка			
			
Масштаб 1: данные отсутствуют	Условные обозначения:		

Государственный регистратор		ФГИС ЕГРН
полное наименование должности	подпись	инициалы, фамилия

М.П.


Земельный участок			
(вид объекта недвижимости)			
Лист № ___ Раздела 3	Всего листов раздела 3 : ___	Всего разделов: ___	Всего листов выписки: ___
29.12.2022.№ 99/2022/513996246			
Кадастровый номер:		47:14:0000000:38652	

План (чертеж, схема) земельного участка			
			
Масштаб 1: данные отсутствуют	Условные обозначения:		

Государственный регистратор		ФГИС ЕГРН
полное наименование должности	подпись	инициалы, фамилия

М.П.

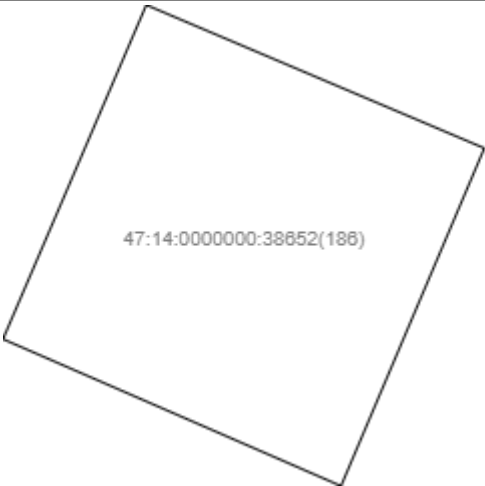
Земельный участок			
(вид объекта недвижимости)			
Лист № ___ Раздела 3	Всего листов раздела 3 : ___	Всего разделов: ___	Всего листов выписки: ___
29.12.2022.№ 99/2022/513996246			
Кадастровый номер:		47:14:0000000:38652	

План (чертеж, схема) земельного участка			
			
Масштаб 1: данные отсутствуют	Условные обозначения:		

Государственный регистратор		ФГИС ЕГРН
полное наименование должности	подпись	инициалы, фамилия

М.П.

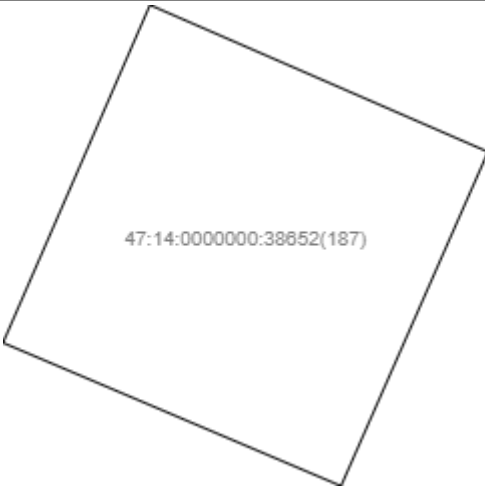
Земельный участок			
(вид объекта недвижимости)			
Лист № ___ Раздела 3	Всего листов раздела 3 : ___	Всего разделов: ___	Всего листов выписки: ___
29.12.2022.№ 99/2022/513996246			
Кадастровый номер:		47:14:0000000:38652	

План (чертеж, схема) земельного участка			
			
Масштаб 1: данные отсутствуют	Условные обозначения:		

Государственный регистратор		ФГИС ЕГРН
полное наименование должности	подпись	инициалы, фамилия

М.П.

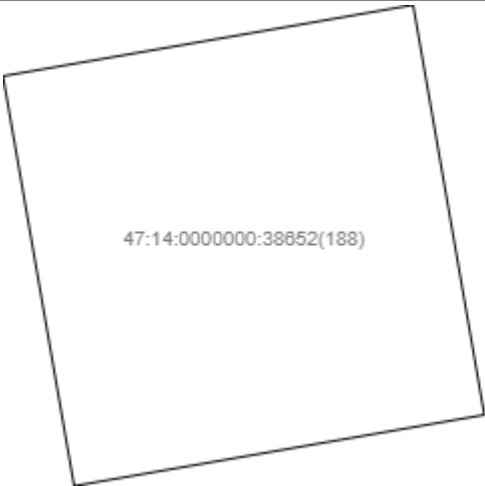
Земельный участок			
(вид объекта недвижимости)			
Лист № ___ Раздела 3	Всего листов раздела 3 : ___	Всего разделов: ___	Всего листов выписки: ___
29.12.2022.№ 99/2022/513996246			
Кадастровый номер:		47:14:0000000:38652	

План (чертеж, схема) земельного участка			
			
Масштаб 1: данные отсутствуют	Условные обозначения:		

Государственный регистратор		ФГИС ЕГРН
полное наименование должности	подпись	инициалы, фамилия

М.П.

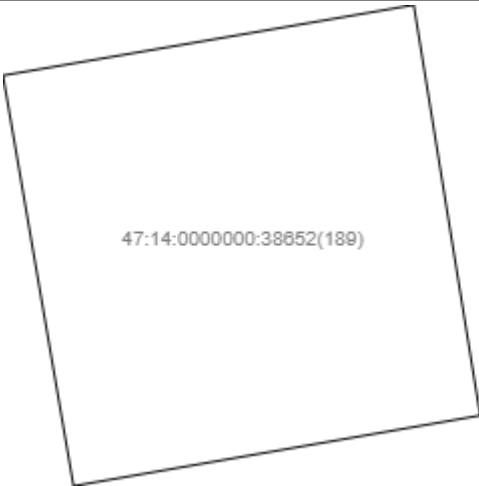
Земельный участок			
(вид объекта недвижимости)			
Лист № ___ Раздела 3	Всего листов раздела 3 : ___	Всего разделов: ___	Всего листов выписки: ___
29.12.2022.№ 99/2022/513996246			
Кадастровый номер:		47:14:0000000:38652	

План (чертеж, схема) земельного участка			
			
Масштаб 1: данные отсутствуют	Условные обозначения:		

Государственный регистратор		ФГИС ЕГРН
полное наименование должности	подпись	инициалы, фамилия

М.П.

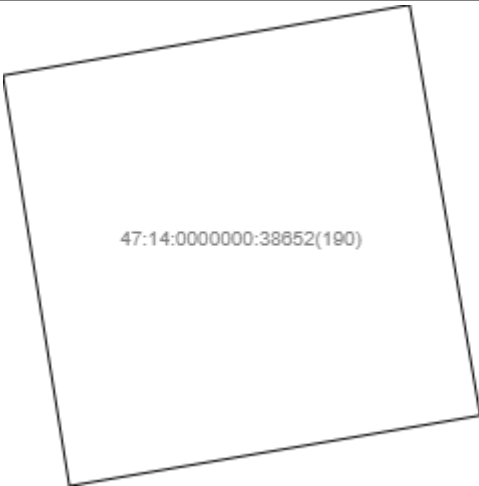
Земельный участок			
(вид объекта недвижимости)			
Лист № ___ Раздела 3	Всего листов раздела 3 : ___	Всего разделов: ___	Всего листов выписки: ___
29.12.2022.№ 99/2022/513996246			
Кадастровый номер:		47:14:0000000:38652	

План (чертеж, схема) земельного участка			
			
Масштаб 1: данные отсутствуют	Условные обозначения:		

Государственный регистратор		ФГИС ЕГРН
полное наименование должности	подпись	инициалы, фамилия

М.П.

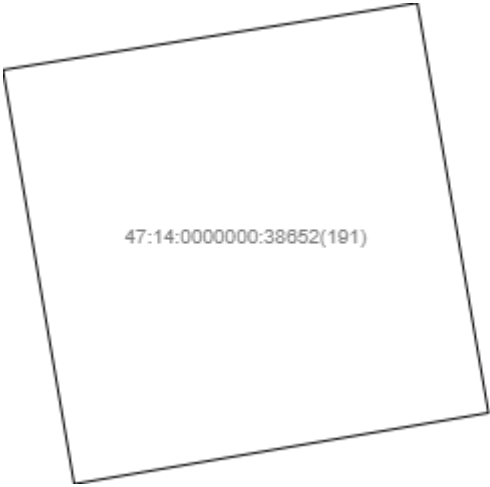
Земельный участок			
(вид объекта недвижимости)			
Лист № ___ Раздела 3	Всего листов раздела 3 : ___	Всего разделов: ___	Всего листов выписки: ___
29.12.2022.№ 99/2022/513996246			
Кадастровый номер:		47:14:0000000:38652	

План (чертеж, схема) земельного участка			
			
Масштаб 1: данные отсутствуют	Условные обозначения:		

Государственный регистратор		ФГИС ЕГРН
полное наименование должности	подпись	инициалы, фамилия

М.П.

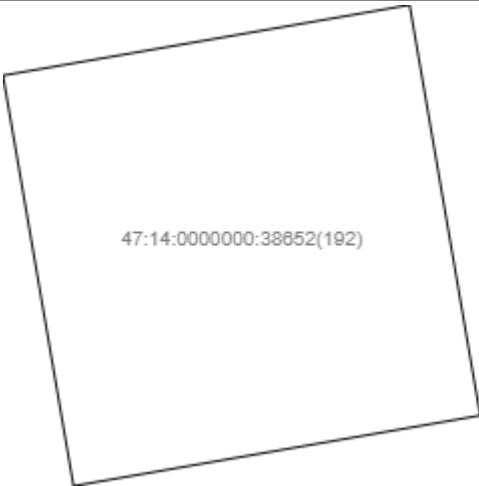
Земельный участок			
(вид объекта недвижимости)			
Лист № ___ Раздела 3	Всего листов раздела 3 : ___	Всего разделов: ___	Всего листов выписки: ___
29.12.2022.№ 99/2022/513996246			
Кадастровый номер:		47:14:0000000:38652	

План (чертеж, схема) земельного участка			
			
Масштаб 1: данные отсутствуют	Условные обозначения:		

Государственный регистратор		ФГИС ЕГРН
полное наименование должности	подпись	инициалы, фамилия

М.П.

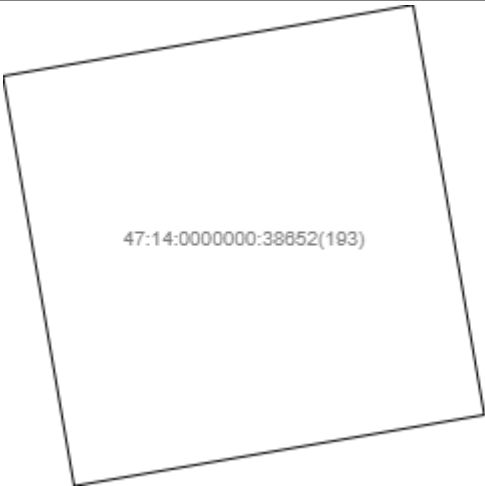
Земельный участок			
(вид объекта недвижимости)			
Лист № ___ Раздела 3	Всего листов раздела 3 : ___	Всего разделов: ___	Всего листов выписки: ___
29.12.2022.№ 99/2022/513996246			
Кадастровый номер:		47:14:0000000:38652	

План (чертеж, схема) земельного участка			
			
Масштаб 1: данные отсутствуют	Условные обозначения:		

Государственный регистратор		ФГИС ЕГРН
полное наименование должности	подпись	инициалы, фамилия

М.П.

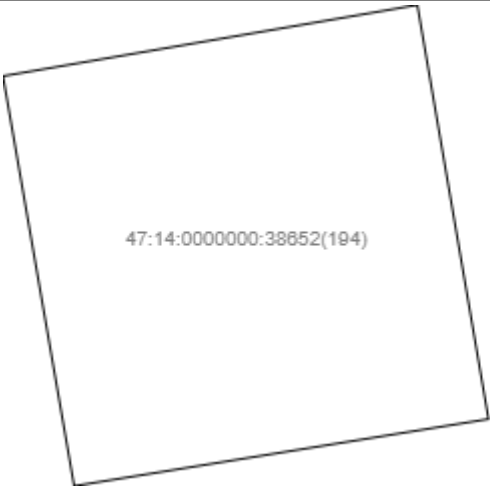
Земельный участок			
(вид объекта недвижимости)			
Лист № ___ Раздела 3	Всего листов раздела 3 : ___	Всего разделов: ___	Всего листов выписки: ___
29.12.2022.№ 99/2022/513996246			
Кадастровый номер:		47:14:0000000:38652	

План (чертеж, схема) земельного участка			
			
Масштаб 1: данные отсутствуют	Условные обозначения:		

Государственный регистратор		ФГИС ЕГРН
полное наименование должности	подпись	инициалы, фамилия

М.П.


Земельный участок			
(вид объекта недвижимости)			
Лист № ___ Раздела 3	Всего листов раздела 3 : ___	Всего разделов: ___	Всего листов выписки: ___
29.12.2022.№ 99/2022/513996246			
Кадастровый номер:		47:14:0000000:38652	

План (чертеж, схема) земельного участка			
			
Масштаб 1: данные отсутствуют	Условные обозначения:		

Государственный регистратор		ФГИС ЕГРН
полное наименование должности	подпись	инициалы, фамилия

М.П.

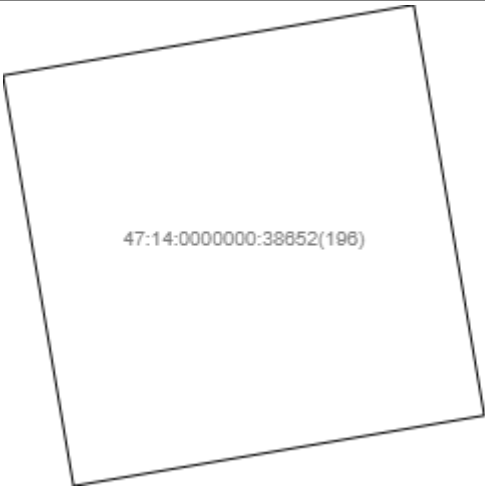
Земельный участок			
(вид объекта недвижимости)			
Лист № ___ Раздела 3	Всего листов раздела 3 : ___	Всего разделов: ___	Всего листов выписки: ___
29.12.2022.№ 99/2022/513996246			
Кадастровый номер:		47:14:0000000:38652	

План (чертеж, схема) земельного участка			
			
Масштаб 1: данные отсутствуют	Условные обозначения:		

Государственный регистратор		ФГИС ЕГРН
полное наименование должности	подпись	инициалы, фамилия

М.П.

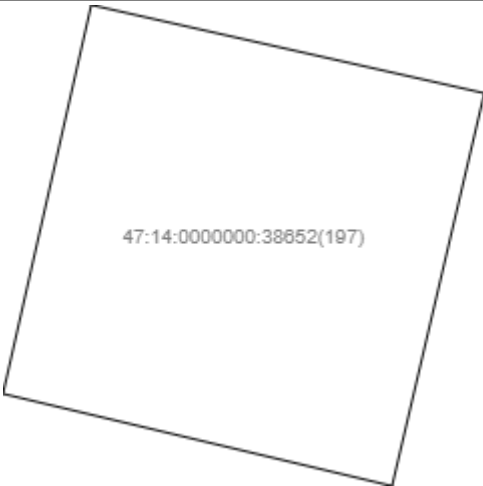
Земельный участок			
(вид объекта недвижимости)			
Лист № ___ Раздела 3	Всего листов раздела 3 : ___	Всего разделов: ___	Всего листов выписки: ___
29.12.2022.№ 99/2022/513996246			
Кадастровый номер:		47:14:0000000:38652	

План (чертеж, схема) земельного участка			
			
Масштаб 1: данные отсутствуют	Условные обозначения:		

Государственный регистратор		ФГИС ЕГРН
полное наименование должности	подпись	инициалы, фамилия

М.П.


Земельный участок			
(вид объекта недвижимости)			
Лист № ___ Раздела 3	Всего листов раздела 3 : ___	Всего разделов: ___	Всего листов выписки: ___
29.12.2022.№ 99/2022/513996246			
Кадастровый номер:		47:14:0000000:38652	

План (чертеж, схема) земельного участка			
			
Масштаб 1: данные отсутствуют	Условные обозначения:		

Государственный регистратор		ФГИС ЕГРН
полное наименование должности	подпись	инициалы, фамилия

М.П.


Земельный участок			
(вид объекта недвижимости)			
Лист № ___ Раздела 3	Всего листов раздела 3 : ___	Всего разделов: ___	Всего листов выписки: ___
29.12.2022.№ 99/2022/513996246			
Кадастровый номер:		47:14:0000000:38652	

План (чертеж, схема) земельного участка			
			
Масштаб 1: данные отсутствуют	Условные обозначения:		

Государственный регистратор		ФГИС ЕГРН
полное наименование должности	подпись	инициалы, фамилия

М.П.

Земельный участок			
(вид объекта недвижимости)			
Лист № ___ Раздела 3	Всего листов раздела 3 : ___	Всего разделов: ___	Всего листов выписки: ___
29.12.2022.№ 99/2022/513996246			
Кадастровый номер:		47:14:0000000:38652	

План (чертеж, схема) земельного участка			
			
Масштаб 1: данные отсутствуют	Условные обозначения:		

Государственный регистратор		ФГИС ЕГРН
полное наименование должности	подпись	инициалы, фамилия

М.П.

Земельный участок			
(вид объекта недвижимости)			
Лист № __ Раздела 3.1	Всего листов раздела 3.1 : __	Всего разделов: __	Всего листов выписки: __
29.12.2022.№ 99/2022/513996246			
Кадастровый номер:		47:14:0000000:38652	

Описание местоположения границ земельного участка							
Номер п/п	Номер точки		Дирекционный угол	Горизонтальное проложение, м	Описание закрепления на местности	Кадастровые номера смежных участков	Сведения об адресах правообладателей смежных земельных участков
	начальная	конечная					
1	2	3	4	5	6	7	8
1	1	2	данные отсутствуют	данные отсутствуют	данные отсутствуют	данные отсутствуют	данные отсутствуют
2	2	3	данные отсутствуют	данные отсутствуют	данные отсутствуют	данные отсутствуют	данные отсутствуют
3	3	4	данные отсутствуют	данные отсутствуют	данные отсутствуют	данные отсутствуют	данные отсутствуют
4	4	1	данные отсутствуют	данные отсутствуют	данные отсутствуют	данные отсутствуют	данные отсутствуют
5	6	7	данные отсутствуют	данные отсутствуют	данные отсутствуют	данные отсутствуют	данные отсутствуют
6	7	8	данные отсутствуют	данные отсутствуют	данные отсутствуют	данные отсутствуют	данные отсутствуют
7	8	9	данные отсутствуют	данные отсутствуют	данные отсутствуют	данные отсутствуют	данные отсутствуют
8	9	6	данные отсутствуют	данные отсутствуют	данные отсутствуют	данные отсутствуют	данные отсутствуют
9	11	12	данные отсутствуют	данные отсутствуют	данные отсутствуют	данные отсутствуют	данные отсутствуют
10	12	13	данные отсутствуют	данные отсутствуют	данные отсутствуют	данные отсутствуют	данные отсутствуют
11	13	14	данные отсутствуют	данные отсутствуют	данные отсутствуют	данные отсутствуют	данные отсутствуют
12	14	11	данные отсутствуют	данные отсутствуют	данные отсутствуют	данные отсутствуют	данные отсутствуют
13	16	17	данные отсутствуют	данные отсутствуют	данные отсутствуют	данные отсутствуют	данные отсутствуют

558	14	17	18	данные отсутствуют	данные отсутствуют	данные отсутствуют	данные отсутствуют	данные отсутствуют
	15	18	19	данные отсутствуют	данные отсутствуют	данные отсутствуют	данные отсутствуют	данные отсутствуют

Государственный регистратор		ФГИС ЕГРН
полное наименование должности	подпись	инициалы, фамилия

М.П.

Земельный участок			
(вид объекта недвижимости)			
Лист № __ Раздела 3.1	Всего листов раздела 3.1 : __	Всего разделов: __	Всего листов выписки: __
29.12.2022 № 99/2022/513996246			
Кадастровый номер:		47:14:0000000:38652	

Описание местоположения границ земельного участка							
Номер п/п	Номер точки		Дирекционный угол	Горизонтальное проложение, м	Описание закрепления на местности	Кадастровые номера смежных участков	Сведения об адресах правообладателей смежных земельных участков
	начальная	конечная					
1	2	3	4	5	6	7	8
16	19	16	данные отсутствуют	данные отсутствуют	данные отсутствуют	данные отсутствуют	данные отсутствуют
17	21	22	данные отсутствуют	данные отсутствуют	данные отсутствуют	данные отсутствуют	данные отсутствуют
18	22	23	данные отсутствуют	данные отсутствуют	данные отсутствуют	данные отсутствуют	данные отсутствуют
19	23	24	данные отсутствуют	данные отсутствуют	данные отсутствуют	данные отсутствуют	данные отсутствуют
20	24	21	данные отсутствуют	данные отсутствуют	данные отсутствуют	данные отсутствуют	данные отсутствуют
21	26	27	данные отсутствуют	данные отсутствуют	данные отсутствуют	данные отсутствуют	данные отсутствуют
22	27	28	данные отсутствуют	данные отсутствуют	данные отсутствуют	данные отсутствуют	данные отсутствуют
23	28	29	данные отсутствуют	данные отсутствуют	данные отсутствуют	данные отсутствуют	данные отсутствуют
24	29	26	данные отсутствуют	данные отсутствуют	данные отсутствуют	данные отсутствуют	данные отсутствуют
25	31	32	данные отсутствуют	данные отсутствуют	данные отсутствуют	данные отсутствуют	данные отсутствуют
26	32	33	данные отсутствуют	данные отсутствуют	данные отсутствуют	данные отсутствуют	данные отсутствуют
27	33	34	данные отсутствуют	данные отсутствуют	данные отсутствуют	данные отсутствуют	данные отсутствуют
28	34	35	данные	данные	данные отсутствуют	данные отсутствуют	данные отсутствуют

			отсутствуют	отсутствуют				
560	29	35	36	данные отсутствуют	данные отсутствуют	данные отсутствуют	данные отсутствуют	данные отсутствуют
	30	36	37	данные отсутствуют	данные отсутствуют	данные отсутствуют	данные отсутствуют	данные отсутствуют

Государственный регистратор		ФГИС ЕГРН
полное наименование должности	подпись	инициалы, фамилия

М.П.

Земельный участок			
(вид объекта недвижимости)			
Лист № __ Раздела 3.1	Всего листов раздела 3.1 : __	Всего разделов: __	Всего листов выписки: __
29.12.2022 № 99/2022/513996246			
Кадастровый номер:		47:14:000000:38652	

Описание местоположения границ земельного участка							
Номер п/п	Номер точки		Дирекционный угол	Горизонтальное проложение, м	Описание закрепления на местности	Кадастровые номера смежных участков	Сведения об адресах правообладателей смежных земельных участков
	начальная	конечная					
1	2	3	4	5	6	7	8
31	37	38	данные отсутствуют	данные отсутствуют	данные отсутствуют	данные отсутствуют	данные отсутствуют
32	38	39	данные отсутствуют	данные отсутствуют	данные отсутствуют	данные отсутствуют	данные отсутствуют
33	39	40	данные отсутствуют	данные отсутствуют	данные отсутствуют	данные отсутствуют	данные отсутствуют
34	40	31	данные отсутствуют	данные отсутствуют	данные отсутствуют	данные отсутствуют	данные отсутствуют
35	42	43	данные отсутствуют	данные отсутствуют	данные отсутствуют	данные отсутствуют	данные отсутствуют
36	43	44	данные отсутствуют	данные отсутствуют	данные отсутствуют	данные отсутствуют	данные отсутствуют
37	44	45	данные отсутствуют	данные отсутствуют	данные отсутствуют	данные отсутствуют	данные отсутствуют
38	45	42	данные отсутствуют	данные отсутствуют	данные отсутствуют	данные отсутствуют	данные отсутствуют
39	47	48	данные отсутствуют	данные отсутствуют	данные отсутствуют	данные отсутствуют	данные отсутствуют
40	48	49	данные отсутствуют	данные отсутствуют	данные отсутствуют	данные отсутствуют	данные отсутствуют
41	49	50	данные отсутствуют	данные отсутствуют	данные отсутствуют	данные отсутствуют	данные отсутствуют
42	50	47	данные отсутствуют	данные отсутствуют	данные отсутствуют	данные отсутствуют	данные отсутствуют
43	52	53	данные отсутствуют	данные отсутствуют	данные отсутствуют	данные отсутствуют	данные отсутствуют

			отсутствуют	отсутствуют				
562	44	53	54	данные отсутствуют	данные отсутствуют	данные отсутствуют	данные отсутствуют	данные отсутствуют
	45	54	55	данные отсутствуют	данные отсутствуют	данные отсутствуют	данные отсутствуют	данные отсутствуют

Государственный регистратор		ФГИС ЕГРН
полное наименование должности	подпись	инициалы, фамилия

М.П.

Земельный участок			
(вид объекта недвижимости)			
Лист № __ Раздела 3.1	Всего листов раздела 3.1 : __	Всего разделов: __	Всего листов выписки: __
29.12.2022 № 99/2022/513996246			
Кадастровый номер:		47:14:0000000:38652	

Описание местоположения границ земельного участка							
Номер п/п	Номер точки		Дирекционный угол	Горизонтальное проложение, м	Описание закрепления на местности	Кадастровые номера смежных участков	Сведения об адресах правообладателей смежных земельных участков
	начальная	конечная					
1	2	3	4	5	6	7	8
46	55	52	данные отсутствуют	данные отсутствуют	данные отсутствуют	данные отсутствуют	данные отсутствуют
47	57	58	данные отсутствуют	данные отсутствуют	данные отсутствуют	данные отсутствуют	данные отсутствуют
48	58	59	данные отсутствуют	данные отсутствуют	данные отсутствуют	данные отсутствуют	данные отсутствуют
49	59	60	данные отсутствуют	данные отсутствуют	данные отсутствуют	данные отсутствуют	данные отсутствуют
50	60	57	данные отсутствуют	данные отсутствуют	данные отсутствуют	данные отсутствуют	данные отсутствуют
51	62	63	данные отсутствуют	данные отсутствуют	данные отсутствуют	данные отсутствуют	данные отсутствуют
52	63	64	данные отсутствуют	данные отсутствуют	данные отсутствуют	данные отсутствуют	данные отсутствуют
53	64	65	данные отсутствуют	данные отсутствуют	данные отсутствуют	данные отсутствуют	данные отсутствуют
54	65	62	данные отсутствуют	данные отсутствуют	данные отсутствуют	данные отсутствуют	данные отсутствуют
55	67	68	данные отсутствуют	данные отсутствуют	данные отсутствуют	данные отсутствуют	данные отсутствуют
56	68	69	данные отсутствуют	данные отсутствуют	данные отсутствуют	данные отсутствуют	данные отсутствуют
57	69	70	данные отсутствуют	данные отсутствуют	данные отсутствуют	данные отсутствуют	данные отсутствуют
58	70	67	данные	данные	данные отсутствуют	данные отсутствуют	данные отсутствуют

			отсутствуют	отсутствуют				
564	59	72	73	данные отсутствуют	данные отсутствуют	данные отсутствуют	данные отсутствуют	данные отсутствуют
	60	73	74	данные отсутствуют	данные отсутствуют	данные отсутствуют	данные отсутствуют	данные отсутствуют

Государственный регистратор		ФГИС ЕГРН
полное наименование должности	подпись	инициалы, фамилия

М.П.

Земельный участок			
(вид объекта недвижимости)			
Лист № ___ Раздела 3.1	Всего листов раздела 3.1 : ___	Всего разделов: ___	Всего листов выписки: ___
29.12.2022 № 99/2022/513996246			
Кадастровый номер:		47:14:000000:38652	

Описание местоположения границ земельного участка							
Номер п/п	Номер точки		Дирекционный угол	Горизонтальное проложение, м	Описание закрепления на местности	Кадастровые номера смежных участков	Сведения об адресах правообладателей смежных земельных участков
	начальная	конечная					
1	2	3	4	5	6	7	8
61	74	75	данные отсутствуют	данные отсутствуют	данные отсутствуют	данные отсутствуют	данные отсутствуют
62	75	72	данные отсутствуют	данные отсутствуют	данные отсутствуют	данные отсутствуют	данные отсутствуют
63	77	78	данные отсутствуют	данные отсутствуют	данные отсутствуют	данные отсутствуют	данные отсутствуют
64	78	79	данные отсутствуют	данные отсутствуют	данные отсутствуют	данные отсутствуют	данные отсутствуют
65	79	80	данные отсутствуют	данные отсутствуют	данные отсутствуют	данные отсутствуют	данные отсутствуют
66	80	77	данные отсутствуют	данные отсутствуют	данные отсутствуют	данные отсутствуют	данные отсутствуют
67	82	83	данные отсутствуют	данные отсутствуют	данные отсутствуют	данные отсутствуют	данные отсутствуют
68	83	84	данные отсутствуют	данные отсутствуют	данные отсутствуют	данные отсутствуют	данные отсутствуют
69	84	85	данные отсутствуют	данные отсутствуют	данные отсутствуют	данные отсутствуют	данные отсутствуют
70	85	82	данные отсутствуют	данные отсутствуют	данные отсутствуют	данные отсутствуют	данные отсутствуют
71	87	88	данные отсутствуют	данные отсутствуют	данные отсутствуют	данные отсутствуют	данные отсутствуют
72	88	89	данные отсутствуют	данные отсутствуют	данные отсутствуют	данные отсутствуют	данные отсутствуют
73	89	90	данные	данные	данные отсутствуют	данные отсутствуют	данные отсутствуют

			отсутствуют	отсутствуют				
566	74	90	87	данные отсутствуют	данные отсутствуют	данные отсутствуют	данные отсутствуют	данные отсутствуют
	75	92	93	данные отсутствуют	данные отсутствуют	данные отсутствуют	данные отсутствуют	данные отсутствуют

Государственный регистратор		ФГИС ЕГРН
полное наименование должности	подпись	инициалы, фамилия

М.П.

Земельный участок			
(вид объекта недвижимости)			
Лист № ___ Раздела 3.1	Всего листов раздела 3.1 : ___	Всего разделов: ___	Всего листов выписки: ___
29.12.2022 № 99/2022/513996246			
Кадастровый номер:		47:14:000000:38652	

Описание местоположения границ земельного участка							
Номер п/п	Номер точки		Дирекционный угол	Горизонтальное проложение, м	Описание закрепления на местности	Кадастровые номера смежных участков	Сведения об адресах правообладателей смежных земельных участков
	начальная	конечная					
1	2	3	4	5	6	7	8
76	93	94	данные отсутствуют	данные отсутствуют	данные отсутствуют	данные отсутствуют	данные отсутствуют
77	94	95	данные отсутствуют	данные отсутствуют	данные отсутствуют	данные отсутствуют	данные отсутствуют
78	95	92	данные отсутствуют	данные отсутствуют	данные отсутствуют	данные отсутствуют	данные отсутствуют
79	97	98	данные отсутствуют	данные отсутствуют	данные отсутствуют	данные отсутствуют	данные отсутствуют
80	98	99	данные отсутствуют	данные отсутствуют	данные отсутствуют	данные отсутствуют	данные отсутствуют
81	99	100	данные отсутствуют	данные отсутствуют	данные отсутствуют	данные отсутствуют	данные отсутствуют
82	100	97	данные отсутствуют	данные отсутствуют	данные отсутствуют	данные отсутствуют	данные отсутствуют
83	102	103	данные отсутствуют	данные отсутствуют	данные отсутствуют	данные отсутствуют	данные отсутствуют
84	103	104	данные отсутствуют	данные отсутствуют	данные отсутствуют	данные отсутствуют	данные отсутствуют
85	104	105	данные отсутствуют	данные отсутствуют	данные отсутствуют	данные отсутствуют	данные отсутствуют
86	105	102	данные отсутствуют	данные отсутствуют	данные отсутствуют	данные отсутствуют	данные отсутствуют
87	107	108	данные отсутствуют	данные отсутствуют	данные отсутствуют	данные отсутствуют	данные отсутствуют
88	108	109	данные	данные	данные отсутствуют	данные отсутствуют	данные отсутствуют

			отсутствуют	отсутствуют				
568	89	109	110	данные отсутствуют	данные отсутствуют	данные отсутствуют	данные отсутствуют	данные отсутствуют
	90	110	107	данные отсутствуют	данные отсутствуют	данные отсутствуют	данные отсутствуют	данные отсутствуют

Государственный регистратор		ФГИС ЕГРН
полное наименование должности	подпись	инициалы, фамилия

М.П.

Земельный участок			
(вид объекта недвижимости)			
Лист № ___ Раздела 3.1	Всего листов раздела 3.1 : ___	Всего разделов: ___	Всего листов выписки: ___
29.12.2022 № 99/2022/513996246			
Кадастровый номер:		47:14:0000000:38652	

Описание местоположения границ земельного участка							
Номер п/п	Номер точки		Дирекционный угол	Горизонтальное проложение, м	Описание закрепления на местности	Кадастровые номера смежных участков	Сведения об адресах правообладателей смежных земельных участков
	начальная	конечная					
1	2	3	4	5	6	7	8
91	112	113	данные отсутствуют	данные отсутствуют	данные отсутствуют	данные отсутствуют	данные отсутствуют
92	113	114	данные отсутствуют	данные отсутствуют	данные отсутствуют	данные отсутствуют	данные отсутствуют
93	114	115	данные отсутствуют	данные отсутствуют	данные отсутствуют	данные отсутствуют	данные отсутствуют
94	115	112	данные отсутствуют	данные отсутствуют	данные отсутствуют	данные отсутствуют	данные отсутствуют
95	117	118	данные отсутствуют	данные отсутствуют	данные отсутствуют	данные отсутствуют	данные отсутствуют
96	118	119	данные отсутствуют	данные отсутствуют	данные отсутствуют	данные отсутствуют	данные отсутствуют
97	119	120	данные отсутствуют	данные отсутствуют	данные отсутствуют	данные отсутствуют	данные отсутствуют
98	120	117	данные отсутствуют	данные отсутствуют	данные отсутствуют	данные отсутствуют	данные отсутствуют
99	122	123	данные отсутствуют	данные отсутствуют	данные отсутствуют	данные отсутствуют	данные отсутствуют
100	123	124	данные отсутствуют	данные отсутствуют	данные отсутствуют	данные отсутствуют	данные отсутствуют
101	124	125	данные отсутствуют	данные отсутствуют	данные отсутствуют	данные отсутствуют	данные отсутствуют
102	125	122	данные отсутствуют	данные отсутствуют	данные отсутствуют	данные отсутствуют	данные отсутствуют
103	127	128	данные отсутствуют	данные отсутствуют	данные отсутствуют	данные отсутствуют	данные отсутствуют

			отсутствуют	отсутствуют				
570	104	128	129	данные отсутствуют	данные отсутствуют	данные отсутствуют	данные отсутствуют	данные отсутствуют
	105	129	130	данные отсутствуют	данные отсутствуют	данные отсутствуют	данные отсутствуют	данные отсутствуют

Государственный регистратор		ФГИС ЕГРН
полное наименование должности	подпись	инициалы, фамилия

М.П.

Земельный участок			
(вид объекта недвижимости)			
Лист № ___ Раздела 3.1	Всего листов раздела 3.1 : ___	Всего разделов: ___	Всего листов выписки: ___
29.12.2022 № 99/2022/513996246			
Кадастровый номер:		47:14:000000:38652	

Описание местоположения границ земельного участка							
Номер п/п	Номер точки		Дирекционный угол	Горизонтальное проложение, м	Описание закрепления на местности	Кадастровые номера смежных участков	Сведения об адресах правообладателей смежных земельных участков
	начальная	конечная					
1	2	3	4	5	6	7	8
106	130	127	данные отсутствуют	данные отсутствуют	данные отсутствуют	данные отсутствуют	данные отсутствуют
107	132	133	данные отсутствуют	данные отсутствуют	данные отсутствуют	данные отсутствуют	данные отсутствуют
108	133	134	данные отсутствуют	данные отсутствуют	данные отсутствуют	данные отсутствуют	данные отсутствуют
109	134	135	данные отсутствуют	данные отсутствуют	данные отсутствуют	данные отсутствуют	данные отсутствуют
110	135	132	данные отсутствуют	данные отсутствуют	данные отсутствуют	данные отсутствуют	данные отсутствуют
111	137	138	данные отсутствуют	данные отсутствуют	данные отсутствуют	данные отсутствуют	данные отсутствуют
112	138	139	данные отсутствуют	данные отсутствуют	данные отсутствуют	данные отсутствуют	данные отсутствуют
113	139	140	данные отсутствуют	данные отсутствуют	данные отсутствуют	данные отсутствуют	данные отсутствуют
114	140	137	данные отсутствуют	данные отсутствуют	данные отсутствуют	данные отсутствуют	данные отсутствуют
115	142	143	данные отсутствуют	данные отсутствуют	данные отсутствуют	данные отсутствуют	данные отсутствуют
116	143	144	данные отсутствуют	данные отсутствуют	данные отсутствуют	данные отсутствуют	данные отсутствуют
117	144	145	данные отсутствуют	данные отсутствуют	данные отсутствуют	данные отсутствуют	данные отсутствуют
118	145	142	данные отсутствуют	данные отсутствуют	данные отсутствуют	данные отсутствуют	данные отсутствуют

			отсутствуют	отсутствуют				
572	119	147	148	данные отсутствуют	данные отсутствуют	данные отсутствуют	данные отсутствуют	данные отсутствуют
	120	148	149	данные отсутствуют	данные отсутствуют	данные отсутствуют	данные отсутствуют	данные отсутствуют

Государственный регистратор		ФГИС ЕГРН
полное наименование должности	подпись	инициалы, фамилия

М.П.

Земельный участок			
(вид объекта недвижимости)			
Лист № __ Раздела 3.1	Всего листов раздела 3.1 : __	Всего разделов: __	Всего листов выписки: __
29.12.2022 № 99/2022/513996246			
Кадастровый номер:		47:14:0000000:38652	

Описание местоположения границ земельного участка							
Номер п/п	Номер точки		Дирекционный угол	Горизонтальное проложение, м	Описание закрепления на местности	Кадастровые номера смежных участков	Сведения об адресах правообладателей смежных земельных участков
	начальная	конечная					
1	2	3	4	5	6	7	8
121	149	150	данные отсутствуют	данные отсутствуют	данные отсутствуют	данные отсутствуют	данные отсутствуют
122	150	147	данные отсутствуют	данные отсутствуют	данные отсутствуют	данные отсутствуют	данные отсутствуют
123	152	153	данные отсутствуют	данные отсутствуют	данные отсутствуют	данные отсутствуют	данные отсутствуют
124	153	154	данные отсутствуют	данные отсутствуют	данные отсутствуют	данные отсутствуют	данные отсутствуют
125	154	155	данные отсутствуют	данные отсутствуют	данные отсутствуют	данные отсутствуют	данные отсутствуют
126	155	152	данные отсутствуют	данные отсутствуют	данные отсутствуют	данные отсутствуют	данные отсутствуют
127	157	158	данные отсутствуют	данные отсутствуют	данные отсутствуют	данные отсутствуют	данные отсутствуют
128	158	159	данные отсутствуют	данные отсутствуют	данные отсутствуют	данные отсутствуют	данные отсутствуют
129	159	160	данные отсутствуют	данные отсутствуют	данные отсутствуют	данные отсутствуют	данные отсутствуют
130	160	157	данные отсутствуют	данные отсутствуют	данные отсутствуют	данные отсутствуют	данные отсутствуют
131	162	163	данные отсутствуют	данные отсутствуют	данные отсутствуют	данные отсутствуют	данные отсутствуют
132	163	164	данные отсутствуют	данные отсутствуют	данные отсутствуют	данные отсутствуют	данные отсутствуют
133	164	165	данные	данные	данные отсутствуют	данные отсутствуют	данные отсутствуют

			отсутствуют	отсутствуют				
574	134	165	162	данные отсутствуют	данные отсутствуют	данные отсутствуют	данные отсутствуют	данные отсутствуют
	135	167	168	данные отсутствуют	данные отсутствуют	данные отсутствуют	данные отсутствуют	данные отсутствуют

Государственный регистратор		ФГИС ЕГРН
полное наименование должности	подпись	инициалы, фамилия

М.П.

Земельный участок			
(вид объекта недвижимости)			
Лист № __ Раздела 3.1	Всего листов раздела 3.1 : __	Всего разделов: __	Всего листов выписки: __
29.12.2022 № 99/2022/513996246			
Кадастровый номер:		47:14:0000000:38652	

Описание местоположения границ земельного участка							
Номер п/п	Номер точки		Дирекционный угол	Горизонтальное проложение, м	Описание закрепления на местности	Кадастровые номера смежных участков	Сведения об адресах правообладателей смежных земельных участков
	начальная	конечная					
1	2	3	4	5	6	7	8
136	168	169	данные отсутствуют	данные отсутствуют	данные отсутствуют	данные отсутствуют	данные отсутствуют
137	169	170	данные отсутствуют	данные отсутствуют	данные отсутствуют	данные отсутствуют	данные отсутствуют
138	170	167	данные отсутствуют	данные отсутствуют	данные отсутствуют	данные отсутствуют	данные отсутствуют
139	172	173	данные отсутствуют	данные отсутствуют	данные отсутствуют	данные отсутствуют	данные отсутствуют
140	173	174	данные отсутствуют	данные отсутствуют	данные отсутствуют	данные отсутствуют	данные отсутствуют
141	174	175	данные отсутствуют	данные отсутствуют	данные отсутствуют	данные отсутствуют	данные отсутствуют
142	175	172	данные отсутствуют	данные отсутствуют	данные отсутствуют	данные отсутствуют	данные отсутствуют
143	177	178	данные отсутствуют	данные отсутствуют	данные отсутствуют	данные отсутствуют	данные отсутствуют
144	178	179	данные отсутствуют	данные отсутствуют	данные отсутствуют	данные отсутствуют	данные отсутствуют
145	179	180	данные отсутствуют	данные отсутствуют	данные отсутствуют	данные отсутствуют	данные отсутствуют
146	180	177	данные отсутствуют	данные отсутствуют	данные отсутствуют	данные отсутствуют	данные отсутствуют
147	182	183	данные отсутствуют	данные отсутствуют	данные отсутствуют	данные отсутствуют	данные отсутствуют
148	183	184	данные отсутствуют	данные отсутствуют	данные отсутствуют	данные отсутствуют	данные отсутствуют

			отсутствуют	отсутствуют				
576	149	184	185	данные отсутствуют	данные отсутствуют	данные отсутствуют	данные отсутствуют	данные отсутствуют
	150	185	182	данные отсутствуют	данные отсутствуют	данные отсутствуют	данные отсутствуют	данные отсутствуют

Государственный регистратор		ФГИС ЕГРН
полное наименование должности	подпись	инициалы, фамилия

М.П.

Земельный участок			
(вид объекта недвижимости)			
Лист № ___ Раздела 3.1	Всего листов раздела 3.1 : ___	Всего разделов: ___	Всего листов выписки: ___
29.12.2022 № 99/2022/513996246			
Кадастровый номер:		47:14:000000:38652	

Описание местоположения границ земельного участка							
Номер п/п	Номер точки		Дирекционный угол	Горизонтальное проложение, м	Описание закрепления на местности	Кадастровые номера смежных участков	Сведения об адресах правообладателей смежных земельных участков
	начальная	конечная					
1	2	3	4	5	6	7	8
151	187	188	данные отсутствуют	данные отсутствуют	данные отсутствуют	данные отсутствуют	данные отсутствуют
152	188	189	данные отсутствуют	данные отсутствуют	данные отсутствуют	данные отсутствуют	данные отсутствуют
153	189	190	данные отсутствуют	данные отсутствуют	данные отсутствуют	данные отсутствуют	данные отсутствуют
154	190	187	данные отсутствуют	данные отсутствуют	данные отсутствуют	данные отсутствуют	данные отсутствуют
155	192	193	данные отсутствуют	данные отсутствуют	данные отсутствуют	данные отсутствуют	данные отсутствуют
156	193	194	данные отсутствуют	данные отсутствуют	данные отсутствуют	данные отсутствуют	данные отсутствуют
157	194	195	данные отсутствуют	данные отсутствуют	данные отсутствуют	данные отсутствуют	данные отсутствуют
158	195	192	данные отсутствуют	данные отсутствуют	данные отсутствуют	данные отсутствуют	данные отсутствуют
159	197	198	данные отсутствуют	данные отсутствуют	данные отсутствуют	данные отсутствуют	данные отсутствуют
160	198	199	данные отсутствуют	данные отсутствуют	данные отсутствуют	данные отсутствуют	данные отсутствуют
161	199	200	данные отсутствуют	данные отсутствуют	данные отсутствуют	данные отсутствуют	данные отсутствуют
162	200	197	данные отсутствуют	данные отсутствуют	данные отсутствуют	данные отсутствуют	данные отсутствуют
163	202	203	данные	данные	данные отсутствуют	данные отсутствуют	данные отсутствуют

			отсутствуют	отсутствуют				
578	164	203	204	данные отсутствуют	данные отсутствуют	данные отсутствуют	данные отсутствуют	данные отсутствуют
	165	204	205	данные отсутствуют	данные отсутствуют	данные отсутствуют	данные отсутствуют	данные отсутствуют

Государственный регистратор		ФГИС ЕГРН
полное наименование должности	подпись	инициалы, фамилия

М.П.

Земельный участок			
(вид объекта недвижимости)			
Лист № ___ Раздела 3.1	Всего листов раздела 3.1 : ___	Всего разделов: ___	Всего листов выписки: ___
29.12.2022 № 99/2022/513996246			
Кадастровый номер:		47:14:000000:38652	

Описание местоположения границ земельного участка							
Номер п/п	Номер точки		Дирекционный угол	Горизонтальное проложение, м	Описание закрепления на местности	Кадастровые номера смежных участков	Сведения об адресах правообладателей смежных земельных участков
	начальная	конечная					
1	2	3	4	5	6	7	8
166	205	202	данные отсутствуют	данные отсутствуют	данные отсутствуют	данные отсутствуют	данные отсутствуют
167	207	208	данные отсутствуют	данные отсутствуют	данные отсутствуют	данные отсутствуют	данные отсутствуют
168	208	209	данные отсутствуют	данные отсутствуют	данные отсутствуют	данные отсутствуют	данные отсутствуют
169	209	210	данные отсутствуют	данные отсутствуют	данные отсутствуют	данные отсутствуют	данные отсутствуют
170	210	207	данные отсутствуют	данные отсутствуют	данные отсутствуют	данные отсутствуют	данные отсутствуют
171	212	213	данные отсутствуют	данные отсутствуют	данные отсутствуют	данные отсутствуют	данные отсутствуют
172	213	214	данные отсутствуют	данные отсутствуют	данные отсутствуют	данные отсутствуют	данные отсутствуют
173	214	215	данные отсутствуют	данные отсутствуют	данные отсутствуют	данные отсутствуют	данные отсутствуют
174	215	212	данные отсутствуют	данные отсутствуют	данные отсутствуют	данные отсутствуют	данные отсутствуют
175	217	218	данные отсутствуют	данные отсутствуют	данные отсутствуют	данные отсутствуют	данные отсутствуют
176	218	219	данные отсутствуют	данные отсутствуют	данные отсутствуют	данные отсутствуют	данные отсутствуют
177	219	220	данные отсутствуют	данные отсутствуют	данные отсутствуют	данные отсутствуют	данные отсутствуют
178	220	217	данные	данные	данные отсутствуют	данные отсутствуют	данные отсутствуют

			отсутствуют	отсутствуют				
580	179	222	223	данные отсутствуют	данные отсутствуют	данные отсутствуют	данные отсутствуют	данные отсутствуют
	180	223	224	данные отсутствуют	данные отсутствуют	данные отсутствуют	данные отсутствуют	данные отсутствуют

Государственный регистратор		ФГИС ЕГРН
полное наименование должности	подпись	инициалы, фамилия

М.П.

Земельный участок			
(вид объекта недвижимости)			
Лист № ___ Раздела 3.1	Всего листов раздела 3.1 : ___	Всего разделов: ___	Всего листов выписки: ___
29.12.2022 № 99/2022/513996246			
Кадастровый номер:		47:14:000000:38652	

Описание местоположения границ земельного участка							
Номер п/п	Номер точки		Дирекционный угол	Горизонтальное проложение, м	Описание закрепления на местности	Кадастровые номера смежных участков	Сведения об адресах правообладателей смежных земельных участков
	начальная	конечная					
1	2	3	4	5	6	7	8
181	224	225	данные отсутствуют	данные отсутствуют	данные отсутствуют	данные отсутствуют	данные отсутствуют
182	225	222	данные отсутствуют	данные отсутствуют	данные отсутствуют	данные отсутствуют	данные отсутствуют
183	227	228	данные отсутствуют	данные отсутствуют	данные отсутствуют	данные отсутствуют	данные отсутствуют
184	228	229	данные отсутствуют	данные отсутствуют	данные отсутствуют	данные отсутствуют	данные отсутствуют
185	229	230	данные отсутствуют	данные отсутствуют	данные отсутствуют	данные отсутствуют	данные отсутствуют
186	230	227	данные отсутствуют	данные отсутствуют	данные отсутствуют	данные отсутствуют	данные отсутствуют
187	232	233	данные отсутствуют	данные отсутствуют	данные отсутствуют	данные отсутствуют	данные отсутствуют
188	233	234	данные отсутствуют	данные отсутствуют	данные отсутствуют	данные отсутствуют	данные отсутствуют
189	234	235	данные отсутствуют	данные отсутствуют	данные отсутствуют	данные отсутствуют	данные отсутствуют
190	235	232	данные отсутствуют	данные отсутствуют	данные отсутствуют	данные отсутствуют	данные отсутствуют
191	237	238	данные отсутствуют	данные отсутствуют	данные отсутствуют	данные отсутствуют	данные отсутствуют
192	238	239	данные отсутствуют	данные отсутствуют	данные отсутствуют	данные отсутствуют	данные отсутствуют
193	239	240	данные отсутствуют	данные отсутствуют	данные отсутствуют	данные отсутствуют	данные отсутствуют

			отсутствуют	отсутствуют				
582	194	240	237	данные отсутствуют	данные отсутствуют	данные отсутствуют	данные отсутствуют	данные отсутствуют
	195	242	243	данные отсутствуют	данные отсутствуют	данные отсутствуют	данные отсутствуют	данные отсутствуют

Государственный регистратор		ФГИС ЕГРН
полное наименование должности	подпись	инициалы, фамилия

М.П.

Земельный участок			
(вид объекта недвижимости)			
Лист № ___ Раздела 3.1	Всего листов раздела 3.1 : ___	Всего разделов: ___	Всего листов выписки: ___
29.12.2022 № 99/2022/513996246			
Кадастровый номер:		47:14:000000:38652	

Описание местоположения границ земельного участка							
Номер п/п	Номер точки		Дирекционный угол	Горизонтальное проложение, м	Описание закрепления на местности	Кадастровые номера смежных участков	Сведения об адресах правообладателей смежных земельных участков
	начальная	конечная					
1	2	3	4	5	6	7	8
196	243	244	данные отсутствуют	данные отсутствуют	данные отсутствуют	данные отсутствуют	данные отсутствуют
197	244	245	данные отсутствуют	данные отсутствуют	данные отсутствуют	данные отсутствуют	данные отсутствуют
198	245	242	данные отсутствуют	данные отсутствуют	данные отсутствуют	данные отсутствуют	данные отсутствуют
199	247	248	данные отсутствуют	данные отсутствуют	данные отсутствуют	данные отсутствуют	данные отсутствуют
200	248	249	данные отсутствуют	данные отсутствуют	данные отсутствуют	данные отсутствуют	данные отсутствуют
201	249	250	данные отсутствуют	данные отсутствуют	данные отсутствуют	данные отсутствуют	данные отсутствуют
202	250	247	данные отсутствуют	данные отсутствуют	данные отсутствуют	данные отсутствуют	данные отсутствуют
203	252	253	данные отсутствуют	данные отсутствуют	данные отсутствуют	данные отсутствуют	данные отсутствуют
204	253	254	данные отсутствуют	данные отсутствуют	данные отсутствуют	данные отсутствуют	данные отсутствуют
205	254	255	данные отсутствуют	данные отсутствуют	данные отсутствуют	данные отсутствуют	данные отсутствуют
206	255	252	данные отсутствуют	данные отсутствуют	данные отсутствуют	данные отсутствуют	данные отсутствуют
207	257	258	данные отсутствуют	данные отсутствуют	данные отсутствуют	данные отсутствуют	данные отсутствуют
208	258	259	данные отсутствуют	данные отсутствуют	данные отсутствуют	данные отсутствуют	данные отсутствуют

			отсутствуют	отсутствуют				
584	209	259	260	данные отсутствуют	данные отсутствуют	данные отсутствуют	данные отсутствуют	данные отсутствуют
	210	260	257	данные отсутствуют	данные отсутствуют	данные отсутствуют	данные отсутствуют	данные отсутствуют

Государственный регистратор		ФГИС ЕГРН
полное наименование должности	подпись	инициалы, фамилия

М.П.

Земельный участок			
(вид объекта недвижимости)			
Лист № ___ Раздела 3.1	Всего листов раздела 3.1 : ___	Всего разделов: ___	Всего листов выписки: ___
29.12.2022 № 99/2022/513996246			
Кадастровый номер:		47:14:000000:38652	

Описание местоположения границ земельного участка							
Номер п/п	Номер точки		Дирекционный угол	Горизонтальное проложение, м	Описание закрепления на местности	Кадастровые номера смежных участков	Сведения об адресах правообладателей смежных земельных участков
	начальная	конечная					
1	2	3	4	5	6	7	8
211	262	263	данные отсутствуют	данные отсутствуют	данные отсутствуют	данные отсутствуют	данные отсутствуют
212	263	264	данные отсутствуют	данные отсутствуют	данные отсутствуют	данные отсутствуют	данные отсутствуют
213	264	265	данные отсутствуют	данные отсутствуют	данные отсутствуют	данные отсутствуют	данные отсутствуют
214	265	262	данные отсутствуют	данные отсутствуют	данные отсутствуют	данные отсутствуют	данные отсутствуют
215	267	268	данные отсутствуют	данные отсутствуют	данные отсутствуют	данные отсутствуют	данные отсутствуют
216	268	269	данные отсутствуют	данные отсутствуют	данные отсутствуют	данные отсутствуют	данные отсутствуют
217	269	270	данные отсутствуют	данные отсутствуют	данные отсутствуют	данные отсутствуют	данные отсутствуют
218	270	267	данные отсутствуют	данные отсутствуют	данные отсутствуют	данные отсутствуют	данные отсутствуют
219	272	273	данные отсутствуют	данные отсутствуют	данные отсутствуют	данные отсутствуют	данные отсутствуют
220	273	274	данные отсутствуют	данные отсутствуют	данные отсутствуют	данные отсутствуют	данные отсутствуют
221	274	275	данные отсутствуют	данные отсутствуют	данные отсутствуют	данные отсутствуют	данные отсутствуют
222	275	272	данные отсутствуют	данные отсутствуют	данные отсутствуют	данные отсутствуют	данные отсутствуют
223	277	278	данные	данные	данные отсутствуют	данные отсутствуют	данные отсутствуют

			отсутствуют	отсутствуют				
586	224	278	279	данные отсутствуют	данные отсутствуют	данные отсутствуют	данные отсутствуют	данные отсутствуют
	225	279	280	данные отсутствуют	данные отсутствуют	данные отсутствуют	данные отсутствуют	данные отсутствуют

Государственный регистратор		ФГИС ЕГРН
полное наименование должности	подпись	инициалы, фамилия

М.П.

Земельный участок			
(вид объекта недвижимости)			
Лист № __ Раздела 3.1	Всего листов раздела 3.1 : __	Всего разделов: __	Всего листов выписки: __
29.12.2022 № 99/2022/513996246			
Кадастровый номер:		47:14:000000:38652	

Описание местоположения границ земельного участка							
Номер п/п	Номер точки		Дирекционный угол	Горизонтальное проложение, м	Описание закрепления на местности	Кадастровые номера смежных участков	Сведения об адресах правообладателей смежных земельных участков
	начальная	конечная					
1	2	3	4	5	6	7	8
226	280	277	данные отсутствуют	данные отсутствуют	данные отсутствуют	данные отсутствуют	данные отсутствуют
227	282	283	данные отсутствуют	данные отсутствуют	данные отсутствуют	данные отсутствуют	данные отсутствуют
228	283	284	данные отсутствуют	данные отсутствуют	данные отсутствуют	данные отсутствуют	данные отсутствуют
229	284	285	данные отсутствуют	данные отсутствуют	данные отсутствуют	данные отсутствуют	данные отсутствуют
230	285	282	данные отсутствуют	данные отсутствуют	данные отсутствуют	данные отсутствуют	данные отсутствуют
231	287	288	данные отсутствуют	данные отсутствуют	данные отсутствуют	данные отсутствуют	данные отсутствуют
232	288	289	данные отсутствуют	данные отсутствуют	данные отсутствуют	данные отсутствуют	данные отсутствуют
233	289	290	данные отсутствуют	данные отсутствуют	данные отсутствуют	данные отсутствуют	данные отсутствуют
234	290	287	данные отсутствуют	данные отсутствуют	данные отсутствуют	данные отсутствуют	данные отсутствуют
235	292	293	данные отсутствуют	данные отсутствуют	данные отсутствуют	данные отсутствуют	данные отсутствуют
236	293	294	данные отсутствуют	данные отсутствуют	данные отсутствуют	данные отсутствуют	данные отсутствуют
237	294	295	данные отсутствуют	данные отсутствуют	данные отсутствуют	данные отсутствуют	данные отсутствуют
238	295	292	данные	данные	данные отсутствуют	данные отсутствуют	данные отсутствуют

			отсутствуют	отсутствуют				
588	239	297	298	данные отсутствуют	данные отсутствуют	данные отсутствуют	данные отсутствуют	данные отсутствуют
	240	298	299	данные отсутствуют	данные отсутствуют	данные отсутствуют	данные отсутствуют	данные отсутствуют

Государственный регистратор		ФГИС ЕГРН
полное наименование должности	подпись	инициалы, фамилия

М.П.

Земельный участок			
(вид объекта недвижимости)			
Лист № ___ Раздела 3.1	Всего листов раздела 3.1 : ___	Всего разделов: ___	Всего листов выписки: ___
29.12.2022 № 99/2022/513996246			
Кадастровый номер:		47:14:000000:38652	

Описание местоположения границ земельного участка							
Номер п/п	Номер точки		Дирекционный угол	Горизонтальное проложение, м	Описание закрепления на местности	Кадастровые номера смежных участков	Сведения об адресах правообладателей смежных земельных участков
	начальная	конечная					
1	2	3	4	5	6	7	8
241	299	300	данные отсутствуют	данные отсутствуют	данные отсутствуют	данные отсутствуют	данные отсутствуют
242	300	297	данные отсутствуют	данные отсутствуют	данные отсутствуют	данные отсутствуют	данные отсутствуют
243	302	303	данные отсутствуют	данные отсутствуют	данные отсутствуют	данные отсутствуют	данные отсутствуют
244	303	304	данные отсутствуют	данные отсутствуют	данные отсутствуют	данные отсутствуют	данные отсутствуют
245	304	305	данные отсутствуют	данные отсутствуют	данные отсутствуют	данные отсутствуют	данные отсутствуют
246	305	302	данные отсутствуют	данные отсутствуют	данные отсутствуют	данные отсутствуют	данные отсутствуют
247	307	308	данные отсутствуют	данные отсутствуют	данные отсутствуют	данные отсутствуют	данные отсутствуют
248	308	309	данные отсутствуют	данные отсутствуют	данные отсутствуют	данные отсутствуют	данные отсутствуют
249	309	310	данные отсутствуют	данные отсутствуют	данные отсутствуют	данные отсутствуют	данные отсутствуют
250	310	307	данные отсутствуют	данные отсутствуют	данные отсутствуют	данные отсутствуют	данные отсутствуют
251	312	313	данные отсутствуют	данные отсутствуют	данные отсутствуют	данные отсутствуют	данные отсутствуют
252	313	314	данные отсутствуют	данные отсутствуют	данные отсутствуют	данные отсутствуют	данные отсутствуют
253	314	315	данные	данные	данные отсутствуют	данные отсутствуют	данные отсутствуют

			отсутствуют	отсутствуют				
590	254	315	312	данные отсутствуют	данные отсутствуют	данные отсутствуют	данные отсутствуют	данные отсутствуют
	255	317	318	данные отсутствуют	данные отсутствуют	данные отсутствуют	данные отсутствуют	данные отсутствуют

Государственный регистратор		ФГИС ЕГРН
полное наименование должности	подпись	инициалы, фамилия

М.П.

Земельный участок			
(вид объекта недвижимости)			
Лист № ___ Раздела 3.1	Всего листов раздела 3.1 : ___	Всего разделов: ___	Всего листов выписки: ___
29.12.2022 № 99/2022/513996246			
Кадастровый номер:		47:14:0000000:38652	

Описание местоположения границ земельного участка							
Номер п/п	Номер точки		Дирекционный угол	Горизонтальное проложение, м	Описание закрепления на местности	Кадастровые номера смежных участков	Сведения об адресах правообладателей смежных земельных участков
	начальная	конечная					
1	2	3	4	5	6	7	8
256	318	319	данные отсутствуют	данные отсутствуют	данные отсутствуют	данные отсутствуют	данные отсутствуют
257	319	320	данные отсутствуют	данные отсутствуют	данные отсутствуют	данные отсутствуют	данные отсутствуют
258	320	317	данные отсутствуют	данные отсутствуют	данные отсутствуют	данные отсутствуют	данные отсутствуют
259	322	323	данные отсутствуют	данные отсутствуют	данные отсутствуют	данные отсутствуют	данные отсутствуют
260	323	324	данные отсутствуют	данные отсутствуют	данные отсутствуют	данные отсутствуют	данные отсутствуют
261	324	325	данные отсутствуют	данные отсутствуют	данные отсутствуют	данные отсутствуют	данные отсутствуют
262	325	322	данные отсутствуют	данные отсутствуют	данные отсутствуют	данные отсутствуют	данные отсутствуют
263	327	328	данные отсутствуют	данные отсутствуют	данные отсутствуют	данные отсутствуют	данные отсутствуют
264	328	329	данные отсутствуют	данные отсутствуют	данные отсутствуют	данные отсутствуют	данные отсутствуют
265	329	330	данные отсутствуют	данные отсутствуют	данные отсутствуют	данные отсутствуют	данные отсутствуют
266	330	327	данные отсутствуют	данные отсутствуют	данные отсутствуют	данные отсутствуют	данные отсутствуют
267	332	333	данные отсутствуют	данные отсутствуют	данные отсутствуют	данные отсутствуют	данные отсутствуют
268	333	334	данные	данные	данные отсутствуют	данные отсутствуют	данные отсутствуют

			отсутствуют	отсутствуют				
592	269	334	335	данные отсутствуют	данные отсутствуют	данные отсутствуют	данные отсутствуют	данные отсутствуют
	270	335	332	данные отсутствуют	данные отсутствуют	данные отсутствуют	данные отсутствуют	данные отсутствуют

Государственный регистратор		ФГИС ЕГРН
полное наименование должности	подпись	инициалы, фамилия

М.П.

Земельный участок			
(вид объекта недвижимости)			
Лист № __ Раздела 3.1	Всего листов раздела 3.1 : __	Всего разделов: __	Всего листов выписки: __
29.12.2022 № 99/2022/513996246			
Кадастровый номер:		47:14:000000:38652	

Описание местоположения границ земельного участка							
Номер п/п	Номер точки		Дирекционный угол	Горизонтальное проложение, м	Описание закрепления на местности	Кадастровые номера смежных участков	Сведения об адресах правообладателей смежных земельных участков
	начальная	конечная					
1	2	3	4	5	6	7	8
271	337	338	данные отсутствуют	данные отсутствуют	данные отсутствуют	данные отсутствуют	данные отсутствуют
272	338	339	данные отсутствуют	данные отсутствуют	данные отсутствуют	данные отсутствуют	данные отсутствуют
273	339	340	данные отсутствуют	данные отсутствуют	данные отсутствуют	данные отсутствуют	данные отсутствуют
274	340	337	данные отсутствуют	данные отсутствуют	данные отсутствуют	данные отсутствуют	данные отсутствуют
275	342	343	данные отсутствуют	данные отсутствуют	данные отсутствуют	данные отсутствуют	данные отсутствуют
276	343	344	данные отсутствуют	данные отсутствуют	данные отсутствуют	данные отсутствуют	данные отсутствуют
277	344	345	данные отсутствуют	данные отсутствуют	данные отсутствуют	данные отсутствуют	данные отсутствуют
278	345	342	данные отсутствуют	данные отсутствуют	данные отсутствуют	данные отсутствуют	данные отсутствуют
279	347	348	данные отсутствуют	данные отсутствуют	данные отсутствуют	данные отсутствуют	данные отсутствуют
280	348	349	данные отсутствуют	данные отсутствуют	данные отсутствуют	данные отсутствуют	данные отсутствуют
281	349	350	данные отсутствуют	данные отсутствуют	данные отсутствуют	данные отсутствуют	данные отсутствуют
282	350	347	данные отсутствуют	данные отсутствуют	данные отсутствуют	данные отсутствуют	данные отсутствуют
283	352	353	данные	данные	данные отсутствуют	данные отсутствуют	данные отсутствуют

			отсутствуют	отсутствуют				
594	284	353	354	данные отсутствуют	данные отсутствуют	данные отсутствуют	данные отсутствуют	данные отсутствуют
	285	354	355	данные отсутствуют	данные отсутствуют	данные отсутствуют	данные отсутствуют	данные отсутствуют

Государственный регистратор		ФГИС ЕГРН
полное наименование должности	подпись	инициалы, фамилия

М.П.

Земельный участок			
(вид объекта недвижимости)			
Лист № ___ Раздела 3.1	Всего листов раздела 3.1 : ___	Всего разделов: ___	Всего листов выписки: ___
29.12.2022 № 99/2022/513996246			
Кадастровый номер:		47:14:0000000:38652	

Описание местоположения границ земельного участка							
Номер п/п	Номер точки		Дирекционный угол	Горизонтальное проложение, м	Описание закрепления на местности	Кадастровые номера смежных участков	Сведения об адресах правообладателей смежных земельных участков
	начальная	конечная					
1	2	3	4	5	6	7	8
286	355	352	данные отсутствуют	данные отсутствуют	данные отсутствуют	данные отсутствуют	данные отсутствуют
287	357	358	данные отсутствуют	данные отсутствуют	данные отсутствуют	данные отсутствуют	данные отсутствуют
288	358	359	данные отсутствуют	данные отсутствуют	данные отсутствуют	данные отсутствуют	данные отсутствуют
289	359	360	данные отсутствуют	данные отсутствуют	данные отсутствуют	данные отсутствуют	данные отсутствуют
290	360	357	данные отсутствуют	данные отсутствуют	данные отсутствуют	данные отсутствуют	данные отсутствуют
291	362	363	данные отсутствуют	данные отсутствуют	данные отсутствуют	данные отсутствуют	данные отсутствуют
292	363	364	данные отсутствуют	данные отсутствуют	данные отсутствуют	данные отсутствуют	данные отсутствуют
293	364	365	данные отсутствуют	данные отсутствуют	данные отсутствуют	данные отсутствуют	данные отсутствуют
294	365	362	данные отсутствуют	данные отсутствуют	данные отсутствуют	данные отсутствуют	данные отсутствуют
295	367	368	данные отсутствуют	данные отсутствуют	данные отсутствуют	данные отсутствуют	данные отсутствуют
296	368	369	данные отсутствуют	данные отсутствуют	данные отсутствуют	данные отсутствуют	данные отсутствуют
297	369	370	данные отсутствуют	данные отсутствуют	данные отсутствуют	данные отсутствуют	данные отсутствуют
298	370	367	данные	данные	данные отсутствуют	данные отсутствуют	данные отсутствуют

			отсутствуют	отсутствуют				
596	299	372	373	данные отсутствуют	данные отсутствуют	данные отсутствуют	данные отсутствуют	данные отсутствуют
	300	373	374	данные отсутствуют	данные отсутствуют	данные отсутствуют	данные отсутствуют	данные отсутствуют

Государственный регистратор		ФГИС ЕГРН
полное наименование должности	подпись	инициалы, фамилия

М.П.

Земельный участок			
(вид объекта недвижимости)			
Лист № __ Раздела 3.1	Всего листов раздела 3.1 : __	Всего разделов: __	Всего листов выписки: __
29.12.2022 № 99/2022/513996246			
Кадастровый номер:		47:14:000000:38652	

Описание местоположения границ земельного участка							
Номер п/п	Номер точки		Дирекционный угол	Горизонтальное проложение, м	Описание закрепления на местности	Кадастровые номера смежных участков	Сведения об адресах правообладателей смежных земельных участков
	начальная	конечная					
1	2	3	4	5	6	7	8
301	374	375	данные отсутствуют	данные отсутствуют	данные отсутствуют	данные отсутствуют	данные отсутствуют
302	375	372	данные отсутствуют	данные отсутствуют	данные отсутствуют	данные отсутствуют	данные отсутствуют
303	377	378	данные отсутствуют	данные отсутствуют	данные отсутствуют	данные отсутствуют	данные отсутствуют
304	378	379	данные отсутствуют	данные отсутствуют	данные отсутствуют	данные отсутствуют	данные отсутствуют
305	379	380	данные отсутствуют	данные отсутствуют	данные отсутствуют	данные отсутствуют	данные отсутствуют
306	380	377	данные отсутствуют	данные отсутствуют	данные отсутствуют	данные отсутствуют	данные отсутствуют
307	382	383	данные отсутствуют	данные отсутствуют	данные отсутствуют	данные отсутствуют	данные отсутствуют
308	383	384	данные отсутствуют	данные отсутствуют	данные отсутствуют	данные отсутствуют	данные отсутствуют
309	384	385	данные отсутствуют	данные отсутствуют	данные отсутствуют	данные отсутствуют	данные отсутствуют
310	385	382	данные отсутствуют	данные отсутствуют	данные отсутствуют	данные отсутствуют	данные отсутствуют
311	387	388	данные отсутствуют	данные отсутствуют	данные отсутствуют	данные отсутствуют	данные отсутствуют
312	388	389	данные отсутствуют	данные отсутствуют	данные отсутствуют	данные отсутствуют	данные отсутствуют
313	389	390	данные	данные	данные отсутствуют	данные отсутствуют	данные отсутствуют

			отсутствуют	отсутствуют				
598	314	390	387	данные отсутствуют	данные отсутствуют	данные отсутствуют	данные отсутствуют	данные отсутствуют
	315	392	393	данные отсутствуют	данные отсутствуют	данные отсутствуют	данные отсутствуют	данные отсутствуют

Государственный регистратор		ФГИС ЕГРН
полное наименование должности	подпись	инициалы, фамилия

М.П.

Земельный участок			
(вид объекта недвижимости)			
Лист № __ Раздела 3.1	Всего листов раздела 3.1 : __	Всего разделов: __	Всего листов выписки: __
29.12.2022 № 99/2022/513996246			
Кадастровый номер:		47:14:0000000:38652	

Описание местоположения границ земельного участка							
Номер п/п	Номер точки		Дирекционный угол	Горизонтальное проложение, м	Описание закрепления на местности	Кадастровые номера смежных участков	Сведения об адресах правообладателей смежных земельных участков
	начальная	конечная					
1	2	3	4	5	6	7	8
316	393	394	данные отсутствуют	данные отсутствуют	данные отсутствуют	данные отсутствуют	данные отсутствуют
317	394	395	данные отсутствуют	данные отсутствуют	данные отсутствуют	данные отсутствуют	данные отсутствуют
318	395	392	данные отсутствуют	данные отсутствуют	данные отсутствуют	данные отсутствуют	данные отсутствуют
319	397	398	данные отсутствуют	данные отсутствуют	данные отсутствуют	данные отсутствуют	данные отсутствуют
320	398	399	данные отсутствуют	данные отсутствуют	данные отсутствуют	данные отсутствуют	данные отсутствуют
321	399	400	данные отсутствуют	данные отсутствуют	данные отсутствуют	данные отсутствуют	данные отсутствуют
322	400	397	данные отсутствуют	данные отсутствуют	данные отсутствуют	данные отсутствуют	данные отсутствуют
323	402	403	данные отсутствуют	данные отсутствуют	данные отсутствуют	данные отсутствуют	данные отсутствуют
324	403	404	данные отсутствуют	данные отсутствуют	данные отсутствуют	данные отсутствуют	данные отсутствуют
325	404	405	данные отсутствуют	данные отсутствуют	данные отсутствуют	данные отсутствуют	данные отсутствуют
326	405	402	данные отсутствуют	данные отсутствуют	данные отсутствуют	данные отсутствуют	данные отсутствуют
327	407	408	данные отсутствуют	данные отсутствуют	данные отсутствуют	данные отсутствуют	данные отсутствуют
328	408	409	данные отсутствуют	данные отсутствуют	данные отсутствуют	данные отсутствуют	данные отсутствуют

			отсутствуют	отсутствуют				
600	329	409	410	данные отсутствуют	данные отсутствуют	данные отсутствуют	данные отсутствуют	данные отсутствуют
	330	410	407	данные отсутствуют	данные отсутствуют	данные отсутствуют	данные отсутствуют	данные отсутствуют

Государственный регистратор		ФГИС ЕГРН
полное наименование должности	подпись	инициалы, фамилия

М.П.

Земельный участок			
(вид объекта недвижимости)			
Лист № ___ Раздела 3.1	Всего листов раздела 3.1 : ___	Всего разделов: ___	Всего листов выписки: ___
29.12.2022 № 99/2022/513996246			
Кадастровый номер:		47:14:000000:38652	

Описание местоположения границ земельного участка							
Номер п/п	Номер точки		Дирекционный угол	Горизонтальное проложение, м	Описание закрепления на местности	Кадастровые номера смежных участков	Сведения об адресах правообладателей смежных земельных участков
	начальная	конечная					
1	2	3	4	5	6	7	8
331	412	413	данные отсутствуют	данные отсутствуют	данные отсутствуют	данные отсутствуют	данные отсутствуют
332	413	414	данные отсутствуют	данные отсутствуют	данные отсутствуют	данные отсутствуют	данные отсутствуют
333	414	415	данные отсутствуют	данные отсутствуют	данные отсутствуют	данные отсутствуют	данные отсутствуют
334	415	412	данные отсутствуют	данные отсутствуют	данные отсутствуют	данные отсутствуют	данные отсутствуют
335	417	418	данные отсутствуют	данные отсутствуют	данные отсутствуют	данные отсутствуют	данные отсутствуют
336	418	419	данные отсутствуют	данные отсутствуют	данные отсутствуют	данные отсутствуют	данные отсутствуют
337	419	420	данные отсутствуют	данные отсутствуют	данные отсутствуют	данные отсутствуют	данные отсутствуют
338	420	417	данные отсутствуют	данные отсутствуют	данные отсутствуют	данные отсутствуют	данные отсутствуют
339	422	423	данные отсутствуют	данные отсутствуют	данные отсутствуют	данные отсутствуют	данные отсутствуют
340	423	424	данные отсутствуют	данные отсутствуют	данные отсутствуют	данные отсутствуют	данные отсутствуют
341	424	425	данные отсутствуют	данные отсутствуют	данные отсутствуют	данные отсутствуют	данные отсутствуют
342	425	422	данные отсутствуют	данные отсутствуют	данные отсутствуют	данные отсутствуют	данные отсутствуют
343	427	428	данные	данные	данные отсутствуют	данные отсутствуют	данные отсутствуют

			отсутствуют	отсутствуют				
602	344	428	429	данные отсутствуют	данные отсутствуют	данные отсутствуют	данные отсутствуют	данные отсутствуют
	345	429	430	данные отсутствуют	данные отсутствуют	данные отсутствуют	данные отсутствуют	данные отсутствуют

Государственный регистратор		ФГИС ЕГРН
полное наименование должности	подпись	инициалы, фамилия

М.П.

Земельный участок			
(вид объекта недвижимости)			
Лист № __ Раздела 3.1	Всего листов раздела 3.1 : __	Всего разделов: __	Всего листов выписки: __
29.12.2022 № 99/2022/513996246			
Кадастровый номер:		47:14:000000:38652	

Описание местоположения границ земельного участка							
Номер п/п	Номер точки		Дирекционный угол	Горизонтальное проложение, м	Описание закрепления на местности	Кадастровые номера смежных участков	Сведения об адресах правообладателей смежных земельных участков
	начальная	конечная					
1	2	3	4	5	6	7	8
346	430	427	данные отсутствуют	данные отсутствуют	данные отсутствуют	данные отсутствуют	данные отсутствуют
347	432	433	данные отсутствуют	данные отсутствуют	данные отсутствуют	данные отсутствуют	данные отсутствуют
348	433	434	данные отсутствуют	данные отсутствуют	данные отсутствуют	данные отсутствуют	данные отсутствуют
349	434	435	данные отсутствуют	данные отсутствуют	данные отсутствуют	данные отсутствуют	данные отсутствуют
350	435	432	данные отсутствуют	данные отсутствуют	данные отсутствуют	данные отсутствуют	данные отсутствуют
351	437	438	данные отсутствуют	данные отсутствуют	данные отсутствуют	данные отсутствуют	данные отсутствуют
352	438	439	данные отсутствуют	данные отсутствуют	данные отсутствуют	данные отсутствуют	данные отсутствуют
353	439	440	данные отсутствуют	данные отсутствуют	данные отсутствуют	данные отсутствуют	данные отсутствуют
354	440	437	данные отсутствуют	данные отсутствуют	данные отсутствуют	данные отсутствуют	данные отсутствуют
355	442	443	данные отсутствуют	данные отсутствуют	данные отсутствуют	данные отсутствуют	данные отсутствуют
356	443	444	данные отсутствуют	данные отсутствуют	данные отсутствуют	данные отсутствуют	данные отсутствуют
357	444	445	данные отсутствуют	данные отсутствуют	данные отсутствуют	данные отсутствуют	данные отсутствуют
358	445	442	данные	данные	данные отсутствуют	данные отсутствуют	данные отсутствуют

			отсутствуют	отсутствуют				
604	359	447	448	данные отсутствуют	данные отсутствуют	данные отсутствуют	данные отсутствуют	данные отсутствуют
	360	448	449	данные отсутствуют	данные отсутствуют	данные отсутствуют	данные отсутствуют	данные отсутствуют

Государственный регистратор		ФГИС ЕГРН
полное наименование должности	подпись	инициалы, фамилия

М.П.

Земельный участок			
(вид объекта недвижимости)			
Лист № ___ Раздела 3.1	Всего листов раздела 3.1 : ___	Всего разделов: ___	Всего листов выписки: ___
29.12.2022 № 99/2022/513996246			
Кадастровый номер:		47:14:000000:38652	

Описание местоположения границ земельного участка							
Номер п/п	Номер точки		Дирекционный угол	Горизонтальное проложение, м	Описание закрепления на местности	Кадастровые номера смежных участков	Сведения об адресах правообладателей смежных земельных участков
	начальная	конечная					
1	2	3	4	5	6	7	8
361	449	450	данные отсутствуют	данные отсутствуют	данные отсутствуют	данные отсутствуют	данные отсутствуют
362	450	447	данные отсутствуют	данные отсутствуют	данные отсутствуют	данные отсутствуют	данные отсутствуют
363	452	453	данные отсутствуют	данные отсутствуют	данные отсутствуют	данные отсутствуют	данные отсутствуют
364	453	454	данные отсутствуют	данные отсутствуют	данные отсутствуют	данные отсутствуют	данные отсутствуют
365	454	455	данные отсутствуют	данные отсутствуют	данные отсутствуют	данные отсутствуют	данные отсутствуют
366	455	452	данные отсутствуют	данные отсутствуют	данные отсутствуют	данные отсутствуют	данные отсутствуют
367	457	458	данные отсутствуют	данные отсутствуют	данные отсутствуют	данные отсутствуют	данные отсутствуют
368	458	459	данные отсутствуют	данные отсутствуют	данные отсутствуют	данные отсутствуют	данные отсутствуют
369	459	460	данные отсутствуют	данные отсутствуют	данные отсутствуют	данные отсутствуют	данные отсутствуют
370	460	457	данные отсутствуют	данные отсутствуют	данные отсутствуют	данные отсутствуют	данные отсутствуют
371	462	463	данные отсутствуют	данные отсутствуют	данные отсутствуют	данные отсутствуют	данные отсутствуют
372	463	464	данные отсутствуют	данные отсутствуют	данные отсутствуют	данные отсутствуют	данные отсутствуют
373	464	465	данные	данные	данные отсутствуют	данные отсутствуют	данные отсутствуют

			отсутствуют	отсутствуют				
606	374	465	462	данные отсутствуют	данные отсутствуют	данные отсутствуют	данные отсутствуют	данные отсутствуют
	375	467	468	данные отсутствуют	данные отсутствуют	данные отсутствуют	данные отсутствуют	данные отсутствуют

Государственный регистратор		ФГИС ЕГРН
полное наименование должности	подпись	инициалы, фамилия

М.П.

Земельный участок			
(вид объекта недвижимости)			
Лист № __ Раздела 3.1	Всего листов раздела 3.1 : __	Всего разделов: __	Всего листов выписки: __
29.12.2022 № 99/2022/513996246			
Кадастровый номер:		47:14:0000000:38652	

Описание местоположения границ земельного участка							
Номер п/п	Номер точки		Дирекционный угол	Горизонтальное проложение, м	Описание закрепления на местности	Кадастровые номера смежных участков	Сведения об адресах правообладателей смежных земельных участков
	начальная	конечная					
1	2	3	4	5	6	7	8
376	468	469	данные отсутствуют	данные отсутствуют	данные отсутствуют	данные отсутствуют	данные отсутствуют
377	469	470	данные отсутствуют	данные отсутствуют	данные отсутствуют	данные отсутствуют	данные отсутствуют
378	470	467	данные отсутствуют	данные отсутствуют	данные отсутствуют	данные отсутствуют	данные отсутствуют
379	472	473	данные отсутствуют	данные отсутствуют	данные отсутствуют	данные отсутствуют	данные отсутствуют
380	473	474	данные отсутствуют	данные отсутствуют	данные отсутствуют	данные отсутствуют	данные отсутствуют
381	474	475	данные отсутствуют	данные отсутствуют	данные отсутствуют	данные отсутствуют	данные отсутствуют
382	475	472	данные отсутствуют	данные отсутствуют	данные отсутствуют	данные отсутствуют	данные отсутствуют
383	477	478	данные отсутствуют	данные отсутствуют	данные отсутствуют	данные отсутствуют	данные отсутствуют
384	478	479	данные отсутствуют	данные отсутствуют	данные отсутствуют	данные отсутствуют	данные отсутствуют
385	479	480	данные отсутствуют	данные отсутствуют	данные отсутствуют	данные отсутствуют	данные отсутствуют
386	480	477	данные отсутствуют	данные отсутствуют	данные отсутствуют	данные отсутствуют	данные отсутствуют
387	482	483	данные отсутствуют	данные отсутствуют	данные отсутствуют	данные отсутствуют	данные отсутствуют
388	483	484	данные	данные	данные отсутствуют	данные отсутствуют	данные отсутствуют

			отсутствуют	отсутствуют				
608	389	484	485	данные отсутствуют	данные отсутствуют	данные отсутствуют	данные отсутствуют	данные отсутствуют
	390	485	482	данные отсутствуют	данные отсутствуют	данные отсутствуют	данные отсутствуют	данные отсутствуют

Государственный регистратор		ФГИС ЕГРН
полное наименование должности	подпись	инициалы, фамилия

М.П.

Земельный участок			
(вид объекта недвижимости)			
Лист № ___ Раздела 3.1	Всего листов раздела 3.1 : ___	Всего разделов: ___	Всего листов выписки: ___
29.12.2022 № 99/2022/513996246			
Кадастровый номер:		47:14:000000:38652	

Описание местоположения границ земельного участка							
Номер п/п	Номер точки		Дирекционный угол	Горизонтальное проложение, м	Описание закрепления на местности	Кадастровые номера смежных участков	Сведения об адресах правообладателей смежных земельных участков
	начальная	конечная					
1	2	3	4	5	6	7	8
391	487	488	данные отсутствуют	данные отсутствуют	данные отсутствуют	данные отсутствуют	данные отсутствуют
392	488	489	данные отсутствуют	данные отсутствуют	данные отсутствуют	данные отсутствуют	данные отсутствуют
393	489	490	данные отсутствуют	данные отсутствуют	данные отсутствуют	данные отсутствуют	данные отсутствуют
394	490	487	данные отсутствуют	данные отсутствуют	данные отсутствуют	данные отсутствуют	данные отсутствуют
395	492	493	данные отсутствуют	данные отсутствуют	данные отсутствуют	данные отсутствуют	данные отсутствуют
396	493	494	данные отсутствуют	данные отсутствуют	данные отсутствуют	данные отсутствуют	данные отсутствуют
397	494	495	данные отсутствуют	данные отсутствуют	данные отсутствуют	данные отсутствуют	данные отсутствуют
398	495	492	данные отсутствуют	данные отсутствуют	данные отсутствуют	данные отсутствуют	данные отсутствуют
399	497	498	данные отсутствуют	данные отсутствуют	данные отсутствуют	данные отсутствуют	данные отсутствуют
400	498	499	данные отсутствуют	данные отсутствуют	данные отсутствуют	данные отсутствуют	данные отсутствуют
401	499	500	данные отсутствуют	данные отсутствуют	данные отсутствуют	данные отсутствуют	данные отсутствуют
402	500	497	данные отсутствуют	данные отсутствуют	данные отсутствуют	данные отсутствуют	данные отсутствуют
403	502	503	данные	данные	данные отсутствуют	данные отсутствуют	данные отсутствуют

			отсутствуют	отсутствуют				
610	404	503	504	данные отсутствуют	данные отсутствуют	данные отсутствуют	данные отсутствуют	данные отсутствуют
	405	504	505	данные отсутствуют	данные отсутствуют	данные отсутствуют	данные отсутствуют	данные отсутствуют

Государственный регистратор		ФГИС ЕГРН
полное наименование должности	подпись	инициалы, фамилия

М.П.

Земельный участок			
(вид объекта недвижимости)			
Лист № __ Раздела 3.1	Всего листов раздела 3.1 : __	Всего разделов: __	Всего листов выписки: __
29.12.2022 № 99/2022/513996246			
Кадастровый номер:		47:14:000000:38652	

Описание местоположения границ земельного участка							
Номер п/п	Номер точки		Дирекционный угол	Горизонтальное проложение, м	Описание закрепления на местности	Кадастровые номера смежных участков	Сведения об адресах правообладателей смежных земельных участков
	начальная	конечная					
1	2	3	4	5	6	7	8
406	505	502	данные отсутствуют	данные отсутствуют	данные отсутствуют	данные отсутствуют	данные отсутствуют
407	507	508	данные отсутствуют	данные отсутствуют	данные отсутствуют	данные отсутствуют	данные отсутствуют
408	508	509	данные отсутствуют	данные отсутствуют	данные отсутствуют	данные отсутствуют	данные отсутствуют
409	509	510	данные отсутствуют	данные отсутствуют	данные отсутствуют	данные отсутствуют	данные отсутствуют
410	510	507	данные отсутствуют	данные отсутствуют	данные отсутствуют	данные отсутствуют	данные отсутствуют
411	512	513	данные отсутствуют	данные отсутствуют	данные отсутствуют	данные отсутствуют	данные отсутствуют
412	513	514	данные отсутствуют	данные отсутствуют	данные отсутствуют	данные отсутствуют	данные отсутствуют
413	514	515	данные отсутствуют	данные отсутствуют	данные отсутствуют	данные отсутствуют	данные отсутствуют
414	515	512	данные отсутствуют	данные отсутствуют	данные отсутствуют	данные отсутствуют	данные отсутствуют
415	517	518	данные отсутствуют	данные отсутствуют	данные отсутствуют	данные отсутствуют	данные отсутствуют
416	518	519	данные отсутствуют	данные отсутствуют	данные отсутствуют	данные отсутствуют	данные отсутствуют
417	519	520	данные отсутствуют	данные отсутствуют	данные отсутствуют	данные отсутствуют	данные отсутствуют
418	520	517	данные	данные	данные отсутствуют	данные отсутствуют	данные отсутствуют

			отсутствуют	отсутствуют				
612	419	522	523	данные отсутствуют	данные отсутствуют	данные отсутствуют	данные отсутствуют	данные отсутствуют
	420	523	524	данные отсутствуют	данные отсутствуют	данные отсутствуют	данные отсутствуют	данные отсутствуют

Государственный регистратор		ФГИС ЕГРН
полное наименование должности	подпись	инициалы, фамилия

М.П.

Земельный участок			
(вид объекта недвижимости)			
Лист № __ Раздела 3.1	Всего листов раздела 3.1 : __	Всего разделов: __	Всего листов выписки: __
29.12.2022 № 99/2022/513996246			
Кадастровый номер:		47:14:000000:38652	

Описание местоположения границ земельного участка							
Номер п/п	Номер точки		Дирекционный угол	Горизонтальное проложение, м	Описание закрепления на местности	Кадастровые номера смежных участков	Сведения об адресах правообладателей смежных земельных участков
	начальная	конечная					
1	2	3	4	5	6	7	8
421	524	525	данные отсутствуют	данные отсутствуют	данные отсутствуют	данные отсутствуют	данные отсутствуют
422	525	522	данные отсутствуют	данные отсутствуют	данные отсутствуют	данные отсутствуют	данные отсутствуют
423	527	528	данные отсутствуют	данные отсутствуют	данные отсутствуют	данные отсутствуют	данные отсутствуют
424	528	529	данные отсутствуют	данные отсутствуют	данные отсутствуют	данные отсутствуют	данные отсутствуют
425	529	530	данные отсутствуют	данные отсутствуют	данные отсутствуют	данные отсутствуют	данные отсутствуют
426	530	527	данные отсутствуют	данные отсутствуют	данные отсутствуют	данные отсутствуют	данные отсутствуют
427	532	533	данные отсутствуют	данные отсутствуют	данные отсутствуют	данные отсутствуют	данные отсутствуют
428	533	534	данные отсутствуют	данные отсутствуют	данные отсутствуют	данные отсутствуют	данные отсутствуют
429	534	535	данные отсутствуют	данные отсутствуют	данные отсутствуют	данные отсутствуют	данные отсутствуют
430	535	532	данные отсутствуют	данные отсутствуют	данные отсутствуют	данные отсутствуют	данные отсутствуют
431	537	538	данные отсутствуют	данные отсутствуют	данные отсутствуют	данные отсутствуют	данные отсутствуют
432	538	539	данные отсутствуют	данные отсутствуют	данные отсутствуют	данные отсутствуют	данные отсутствуют
433	539	540	данные	данные	данные отсутствуют	данные отсутствуют	данные отсутствуют

			отсутствуют	отсутствуют				
614	434	540	537	данные отсутствуют	данные отсутствуют	данные отсутствуют	данные отсутствуют	данные отсутствуют
	435	542	543	данные отсутствуют	данные отсутствуют	данные отсутствуют	данные отсутствуют	данные отсутствуют

Государственный регистратор		ФГИС ЕГРН
полное наименование должности	подпись	инициалы, фамилия

М.П.

Земельный участок			
(вид объекта недвижимости)			
Лист № __ Раздела 3.1	Всего листов раздела 3.1 : __	Всего разделов: __	Всего листов выписки: __
29.12.2022 № 99/2022/513996246			
Кадастровый номер:		47:14:0000000:38652	

Описание местоположения границ земельного участка							
Номер п/п	Номер точки		Дирекционный угол	Горизонтальное проложение, м	Описание закрепления на местности	Кадастровые номера смежных участков	Сведения об адресах правообладателей смежных земельных участков
	начальная	конечная					
1	2	3	4	5	6	7	8
436	543	544	данные отсутствуют	данные отсутствуют	данные отсутствуют	данные отсутствуют	данные отсутствуют
437	544	545	данные отсутствуют	данные отсутствуют	данные отсутствуют	данные отсутствуют	данные отсутствуют
438	545	542	данные отсутствуют	данные отсутствуют	данные отсутствуют	данные отсутствуют	данные отсутствуют
439	547	548	данные отсутствуют	данные отсутствуют	данные отсутствуют	данные отсутствуют	данные отсутствуют
440	548	549	данные отсутствуют	данные отсутствуют	данные отсутствуют	данные отсутствуют	данные отсутствуют
441	549	550	данные отсутствуют	данные отсутствуют	данные отсутствуют	данные отсутствуют	данные отсутствуют
442	550	547	данные отсутствуют	данные отсутствуют	данные отсутствуют	данные отсутствуют	данные отсутствуют
443	552	553	данные отсутствуют	данные отсутствуют	данные отсутствуют	данные отсутствуют	данные отсутствуют
444	553	554	данные отсутствуют	данные отсутствуют	данные отсутствуют	данные отсутствуют	данные отсутствуют
445	554	555	данные отсутствуют	данные отсутствуют	данные отсутствуют	данные отсутствуют	данные отсутствуют
446	555	552	данные отсутствуют	данные отсутствуют	данные отсутствуют	данные отсутствуют	данные отсутствуют
447	557	558	данные отсутствуют	данные отсутствуют	данные отсутствуют	данные отсутствуют	данные отсутствуют
448	558	559	данные	данные	данные отсутствуют	данные отсутствуют	данные отсутствуют

			отсутствуют	отсутствуют				
616	449	559	560	данные отсутствуют	данные отсутствуют	данные отсутствуют	данные отсутствуют	данные отсутствуют
	450	560	557	данные отсутствуют	данные отсутствуют	данные отсутствуют	данные отсутствуют	данные отсутствуют

Государственный регистратор		ФГИС ЕГРН
полное наименование должности	подпись	инициалы, фамилия

М.П.

Земельный участок			
(вид объекта недвижимости)			
Лист № ___ Раздела 3.1	Всего листов раздела 3.1 : ___	Всего разделов: ___	Всего листов выписки: ___
29.12.2022 № 99/2022/513996246			
Кадастровый номер:		47:14:000000:38652	

Описание местоположения границ земельного участка							
Номер п/п	Номер точки		Дирекционный угол	Горизонтальное проложение, м	Описание закрепления на местности	Кадастровые номера смежных участков	Сведения об адресах правообладателей смежных земельных участков
	начальная	конечная					
1	2	3	4	5	6	7	8
451	562	563	данные отсутствуют	данные отсутствуют	данные отсутствуют	данные отсутствуют	данные отсутствуют
452	563	564	данные отсутствуют	данные отсутствуют	данные отсутствуют	данные отсутствуют	данные отсутствуют
453	564	565	данные отсутствуют	данные отсутствуют	данные отсутствуют	данные отсутствуют	данные отсутствуют
454	565	562	данные отсутствуют	данные отсутствуют	данные отсутствуют	данные отсутствуют	данные отсутствуют
455	567	568	данные отсутствуют	данные отсутствуют	данные отсутствуют	данные отсутствуют	данные отсутствуют
456	568	569	данные отсутствуют	данные отсутствуют	данные отсутствуют	данные отсутствуют	данные отсутствуют
457	569	570	данные отсутствуют	данные отсутствуют	данные отсутствуют	данные отсутствуют	данные отсутствуют
458	570	567	данные отсутствуют	данные отсутствуют	данные отсутствуют	данные отсутствуют	данные отсутствуют
459	572	573	данные отсутствуют	данные отсутствуют	данные отсутствуют	данные отсутствуют	данные отсутствуют
460	573	574	данные отсутствуют	данные отсутствуют	данные отсутствуют	данные отсутствуют	данные отсутствуют
461	574	575	данные отсутствуют	данные отсутствуют	данные отсутствуют	данные отсутствуют	данные отсутствуют
462	575	572	данные отсутствуют	данные отсутствуют	данные отсутствуют	данные отсутствуют	данные отсутствуют
463	577	578	данные отсутствуют	данные отсутствуют	данные отсутствуют	данные отсутствуют	данные отсутствуют

			отсутствуют	отсутствуют				
618	464	578	579	данные отсутствуют	данные отсутствуют	данные отсутствуют	данные отсутствуют	данные отсутствуют
	465	579	580	данные отсутствуют	данные отсутствуют	данные отсутствуют	данные отсутствуют	данные отсутствуют

Государственный регистратор		ФГИС ЕГРН
полное наименование должности	подпись	инициалы, фамилия

М.П.

Земельный участок			
(вид объекта недвижимости)			
Лист № ___ Раздела 3.1	Всего листов раздела 3.1 : ___	Всего разделов: ___	Всего листов выписки: ___
29.12.2022 № 99/2022/513996246			
Кадастровый номер:		47:14:000000:38652	

Описание местоположения границ земельного участка							
Номер п/п	Номер точки		Дирекционный угол	Горизонтальное проложение, м	Описание закрепления на местности	Кадастровые номера смежных участков	Сведения об адресах правообладателей смежных земельных участков
	начальная	конечная					
1	2	3	4	5	6	7	8
466	580	577	данные отсутствуют	данные отсутствуют	данные отсутствуют	данные отсутствуют	данные отсутствуют
467	582	583	данные отсутствуют	данные отсутствуют	данные отсутствуют	данные отсутствуют	данные отсутствуют
468	583	584	данные отсутствуют	данные отсутствуют	данные отсутствуют	данные отсутствуют	данные отсутствуют
469	584	585	данные отсутствуют	данные отсутствуют	данные отсутствуют	данные отсутствуют	данные отсутствуют
470	585	582	данные отсутствуют	данные отсутствуют	данные отсутствуют	данные отсутствуют	данные отсутствуют
471	587	588	данные отсутствуют	данные отсутствуют	данные отсутствуют	данные отсутствуют	данные отсутствуют
472	588	589	данные отсутствуют	данные отсутствуют	данные отсутствуют	данные отсутствуют	данные отсутствуют
473	589	590	данные отсутствуют	данные отсутствуют	данные отсутствуют	данные отсутствуют	данные отсутствуют
474	590	587	данные отсутствуют	данные отсутствуют	данные отсутствуют	данные отсутствуют	данные отсутствуют
475	592	593	данные отсутствуют	данные отсутствуют	данные отсутствуют	данные отсутствуют	данные отсутствуют
476	593	594	данные отсутствуют	данные отсутствуют	данные отсутствуют	данные отсутствуют	данные отсутствуют
477	594	595	данные отсутствуют	данные отсутствуют	данные отсутствуют	данные отсутствуют	данные отсутствуют
478	595	592	данные	данные	данные отсутствуют	данные отсутствуют	данные отсутствуют

			отсутствуют	отсутствуют				
620	479	597	598	данные отсутствуют	данные отсутствуют	данные отсутствуют	данные отсутствуют	данные отсутствуют
	480	598	599	данные отсутствуют	данные отсутствуют	данные отсутствуют	данные отсутствуют	данные отсутствуют

Государственный регистратор		ФГИС ЕГРН
полное наименование должности	подпись	инициалы, фамилия

М.П.

Земельный участок			
(вид объекта недвижимости)			
Лист № __ Раздела 3.1	Всего листов раздела 3.1 : __	Всего разделов: __	Всего листов выписки: __
29.12.2022 № 99/2022/513996246			
Кадастровый номер:		47:14:000000:38652	

Описание местоположения границ земельного участка							
Номер п/п	Номер точки		Дирекционный угол	Горизонтальное проложение, м	Описание закрепления на местности	Кадастровые номера смежных участков	Сведения об адресах правообладателей смежных земельных участков
	начальная	конечная					
1	2	3	4	5	6	7	8
481	599	600	данные отсутствуют	данные отсутствуют	данные отсутствуют	данные отсутствуют	данные отсутствуют
482	600	597	данные отсутствуют	данные отсутствуют	данные отсутствуют	данные отсутствуют	данные отсутствуют
483	602	603	данные отсутствуют	данные отсутствуют	данные отсутствуют	данные отсутствуют	данные отсутствуют
484	603	604	данные отсутствуют	данные отсутствуют	данные отсутствуют	данные отсутствуют	данные отсутствуют
485	604	605	данные отсутствуют	данные отсутствуют	данные отсутствуют	данные отсутствуют	данные отсутствуют
486	605	602	данные отсутствуют	данные отсутствуют	данные отсутствуют	данные отсутствуют	данные отсутствуют
487	607	608	данные отсутствуют	данные отсутствуют	данные отсутствуют	данные отсутствуют	данные отсутствуют
488	608	609	данные отсутствуют	данные отсутствуют	данные отсутствуют	данные отсутствуют	данные отсутствуют
489	609	610	данные отсутствуют	данные отсутствуют	данные отсутствуют	данные отсутствуют	данные отсутствуют
490	610	607	данные отсутствуют	данные отсутствуют	данные отсутствуют	данные отсутствуют	данные отсутствуют
491	612	613	данные отсутствуют	данные отсутствуют	данные отсутствуют	данные отсутствуют	данные отсутствуют
492	613	614	данные отсутствуют	данные отсутствуют	данные отсутствуют	данные отсутствуют	данные отсутствуют
493	614	615	данные	данные	данные отсутствуют	данные отсутствуют	данные отсутствуют

			отсутствуют	отсутствуют				
622	494	615	612	данные отсутствуют	данные отсутствуют	данные отсутствуют	данные отсутствуют	данные отсутствуют
	495	617	618	данные отсутствуют	данные отсутствуют	данные отсутствуют	данные отсутствуют	данные отсутствуют

Государственный регистратор		ФГИС ЕГРН
полное наименование должности	подпись	инициалы, фамилия

М.П.

Земельный участок			
(вид объекта недвижимости)			
Лист № ___ Раздела 3.1	Всего листов раздела 3.1 : ___	Всего разделов: ___	Всего листов выписки: ___
29.12.2022 № 99/2022/513996246			
Кадастровый номер:		47:14:000000:38652	

Описание местоположения границ земельного участка							
Номер п/п	Номер точки		Дирекционный угол	Горизонтальное проложение, м	Описание закрепления на местности	Кадастровые номера смежных участков	Сведения об адресах правообладателей смежных земельных участков
	начальная	конечная					
1	2	3	4	5	6	7	8
496	618	619	данные отсутствуют	данные отсутствуют	данные отсутствуют	данные отсутствуют	данные отсутствуют
497	619	620	данные отсутствуют	данные отсутствуют	данные отсутствуют	данные отсутствуют	данные отсутствуют
498	620	617	данные отсутствуют	данные отсутствуют	данные отсутствуют	данные отсутствуют	данные отсутствуют
499	622	623	данные отсутствуют	данные отсутствуют	данные отсутствуют	данные отсутствуют	данные отсутствуют
500	623	624	данные отсутствуют	данные отсутствуют	данные отсутствуют	данные отсутствуют	данные отсутствуют
501	624	625	данные отсутствуют	данные отсутствуют	данные отсутствуют	данные отсутствуют	данные отсутствуют
502	625	622	данные отсутствуют	данные отсутствуют	данные отсутствуют	данные отсутствуют	данные отсутствуют
503	627	628	данные отсутствуют	данные отсутствуют	данные отсутствуют	данные отсутствуют	данные отсутствуют
504	628	629	данные отсутствуют	данные отсутствуют	данные отсутствуют	данные отсутствуют	данные отсутствуют
505	629	630	данные отсутствуют	данные отсутствуют	данные отсутствуют	данные отсутствуют	данные отсутствуют
506	630	627	данные отсутствуют	данные отсутствуют	данные отсутствуют	данные отсутствуют	данные отсутствуют
507	632	633	данные отсутствуют	данные отсутствуют	данные отсутствуют	данные отсутствуют	данные отсутствуют
508	633	634	данные	данные	данные отсутствуют	данные отсутствуют	данные отсутствуют

			отсутствуют	отсутствуют				
624	509	634	635	данные отсутствуют	данные отсутствуют	данные отсутствуют	данные отсутствуют	данные отсутствуют
	510	635	632	данные отсутствуют	данные отсутствуют	данные отсутствуют	данные отсутствуют	данные отсутствуют

Государственный регистратор		ФГИС ЕГРН
полное наименование должности	подпись	инициалы, фамилия

М.П.

Земельный участок			
(вид объекта недвижимости)			
Лист № __ Раздела 3.1	Всего листов раздела 3.1 : __	Всего разделов: __	Всего листов выписки: __
29.12.2022 № 99/2022/513996246			
Кадастровый номер:		47:14:000000:38652	

Описание местоположения границ земельного участка							
Номер п/п	Номер точки		Дирекционный угол	Горизонтальное проложение, м	Описание закрепления на местности	Кадастровые номера смежных участков	Сведения об адресах правообладателей смежных земельных участков
	начальная	конечная					
1	2	3	4	5	6	7	8
511	637	638	данные отсутствуют	данные отсутствуют	данные отсутствуют	данные отсутствуют	данные отсутствуют
512	638	639	данные отсутствуют	данные отсутствуют	данные отсутствуют	данные отсутствуют	данные отсутствуют
513	639	640	данные отсутствуют	данные отсутствуют	данные отсутствуют	данные отсутствуют	данные отсутствуют
514	640	637	данные отсутствуют	данные отсутствуют	данные отсутствуют	данные отсутствуют	данные отсутствуют
515	642	643	данные отсутствуют	данные отсутствуют	данные отсутствуют	данные отсутствуют	данные отсутствуют
516	643	644	данные отсутствуют	данные отсутствуют	данные отсутствуют	данные отсутствуют	данные отсутствуют
517	644	645	данные отсутствуют	данные отсутствуют	данные отсутствуют	данные отсутствуют	данные отсутствуют
518	645	642	данные отсутствуют	данные отсутствуют	данные отсутствуют	данные отсутствуют	данные отсутствуют
519	647	648	данные отсутствуют	данные отсутствуют	данные отсутствуют	данные отсутствуют	данные отсутствуют
520	648	649	данные отсутствуют	данные отсутствуют	данные отсутствуют	данные отсутствуют	данные отсутствуют
521	649	650	данные отсутствуют	данные отсутствуют	данные отсутствуют	данные отсутствуют	данные отсутствуют
522	650	647	данные отсутствуют	данные отсутствуют	данные отсутствуют	данные отсутствуют	данные отсутствуют
523	652	653	данные	данные	данные отсутствуют	данные отсутствуют	данные отсутствуют

			отсутствуют	отсутствуют				
626	524	653	654	данные отсутствуют	данные отсутствуют	данные отсутствуют	данные отсутствуют	данные отсутствуют
	525	654	655	данные отсутствуют	данные отсутствуют	данные отсутствуют	данные отсутствуют	данные отсутствуют

Государственный регистратор		ФГИС ЕГРН
полное наименование должности	подпись	инициалы, фамилия

М.П.

Земельный участок			
(вид объекта недвижимости)			
Лист № ___ Раздела 3.1	Всего листов раздела 3.1 : ___	Всего разделов: ___	Всего листов выписки: ___
29.12.2022 № 99/2022/513996246			
Кадастровый номер:		47:14:0000000:38652	

Описание местоположения границ земельного участка							
Номер п/п	Номер точки		Дирекционный угол	Горизонтальное проложение, м	Описание закрепления на местности	Кадастровые номера смежных участков	Сведения об адресах правообладателей смежных земельных участков
	начальная	конечная					
1	2	3	4	5	6	7	8
526	655	652	данные отсутствуют	данные отсутствуют	данные отсутствуют	данные отсутствуют	данные отсутствуют
527	657	658	данные отсутствуют	данные отсутствуют	данные отсутствуют	данные отсутствуют	данные отсутствуют
528	658	659	данные отсутствуют	данные отсутствуют	данные отсутствуют	данные отсутствуют	данные отсутствуют
529	659	660	данные отсутствуют	данные отсутствуют	данные отсутствуют	данные отсутствуют	данные отсутствуют
530	660	657	данные отсутствуют	данные отсутствуют	данные отсутствуют	данные отсутствуют	данные отсутствуют
531	662	663	данные отсутствуют	данные отсутствуют	данные отсутствуют	данные отсутствуют	данные отсутствуют
532	663	664	данные отсутствуют	данные отсутствуют	данные отсутствуют	данные отсутствуют	данные отсутствуют
533	664	665	данные отсутствуют	данные отсутствуют	данные отсутствуют	данные отсутствуют	данные отсутствуют
534	665	662	данные отсутствуют	данные отсутствуют	данные отсутствуют	данные отсутствуют	данные отсутствуют
535	667	668	данные отсутствуют	данные отсутствуют	данные отсутствуют	данные отсутствуют	данные отсутствуют
536	668	669	данные отсутствуют	данные отсутствуют	данные отсутствуют	данные отсутствуют	данные отсутствуют
537	669	670	данные отсутствуют	данные отсутствуют	данные отсутствуют	данные отсутствуют	данные отсутствуют
538	670	667	данные	данные	данные отсутствуют	данные отсутствуют	данные отсутствуют

			отсутствуют	отсутствуют				
628	539	672	673	данные отсутствуют	данные отсутствуют	данные отсутствуют	данные отсутствуют	данные отсутствуют
	540	673	674	данные отсутствуют	данные отсутствуют	данные отсутствуют	данные отсутствуют	данные отсутствуют

Государственный регистратор		ФГИС ЕГРН
полное наименование должности	подпись	инициалы, фамилия

М.П.

Земельный участок			
(вид объекта недвижимости)			
Лист № __ Раздела 3.1	Всего листов раздела 3.1 : __	Всего разделов: __	Всего листов выписки: __
29.12.2022 № 99/2022/513996246			
Кадастровый номер:		47:14:000000:38652	

Описание местоположения границ земельного участка							
Номер п/п	Номер точки		Дирекционный угол	Горизонтальное проложение, м	Описание закрепления на местности	Кадастровые номера смежных участков	Сведения об адресах правообладателей смежных земельных участков
	начальная	конечная					
1	2	3	4	5	6	7	8
541	674	675	данные отсутствуют	данные отсутствуют	данные отсутствуют	данные отсутствуют	данные отсутствуют
542	675	672	данные отсутствуют	данные отсутствуют	данные отсутствуют	данные отсутствуют	данные отсутствуют
543	677	678	данные отсутствуют	данные отсутствуют	данные отсутствуют	данные отсутствуют	данные отсутствуют
544	678	679	данные отсутствуют	данные отсутствуют	данные отсутствуют	данные отсутствуют	данные отсутствуют
545	679	680	данные отсутствуют	данные отсутствуют	данные отсутствуют	данные отсутствуют	данные отсутствуют
546	680	677	данные отсутствуют	данные отсутствуют	данные отсутствуют	данные отсутствуют	данные отсутствуют
547	682	683	данные отсутствуют	данные отсутствуют	данные отсутствуют	данные отсутствуют	данные отсутствуют
548	683	684	данные отсутствуют	данные отсутствуют	данные отсутствуют	данные отсутствуют	данные отсутствуют
549	684	685	данные отсутствуют	данные отсутствуют	данные отсутствуют	данные отсутствуют	данные отсутствуют
550	685	682	данные отсутствуют	данные отсутствуют	данные отсутствуют	данные отсутствуют	данные отсутствуют
551	687	688	данные отсутствуют	данные отсутствуют	данные отсутствуют	данные отсутствуют	данные отсутствуют
552	688	689	данные отсутствуют	данные отсутствуют	данные отсутствуют	данные отсутствуют	данные отсутствуют
553	689	690	данные	данные	данные отсутствуют	данные отсутствуют	данные отсутствуют

			отсутствуют	отсутствуют				
630	554	690	687	данные отсутствуют	данные отсутствуют	данные отсутствуют	данные отсутствуют	данные отсутствуют
	555	692	693	данные отсутствуют	данные отсутствуют	данные отсутствуют	данные отсутствуют	данные отсутствуют

Государственный регистратор		ФГИС ЕГРН
полное наименование должности	подпись	инициалы, фамилия

М.П.

Земельный участок			
(вид объекта недвижимости)			
Лист № ___ Раздела 3.1	Всего листов раздела 3.1 : ___	Всего разделов: ___	Всего листов выписки: ___
29.12.2022 № 99/2022/513996246			
Кадастровый номер:		47:14:000000:38652	

Описание местоположения границ земельного участка							
Номер п/п	Номер точки		Дирекционный угол	Горизонтальное проложение, м	Описание закрепления на местности	Кадастровые номера смежных участков	Сведения об адресах правообладателей смежных земельных участков
	начальная	конечная					
1	2	3	4	5	6	7	8
556	693	694	данные отсутствуют	данные отсутствуют	данные отсутствуют	данные отсутствуют	данные отсутствуют
557	694	695	данные отсутствуют	данные отсутствуют	данные отсутствуют	данные отсутствуют	данные отсутствуют
558	695	692	данные отсутствуют	данные отсутствуют	данные отсутствуют	данные отсутствуют	данные отсутствуют
559	697	698	данные отсутствуют	данные отсутствуют	данные отсутствуют	данные отсутствуют	данные отсутствуют
560	698	699	данные отсутствуют	данные отсутствуют	данные отсутствуют	данные отсутствуют	данные отсутствуют
561	699	700	данные отсутствуют	данные отсутствуют	данные отсутствуют	данные отсутствуют	данные отсутствуют
562	700	697	данные отсутствуют	данные отсутствуют	данные отсутствуют	данные отсутствуют	данные отсутствуют
563	702	703	данные отсутствуют	данные отсутствуют	данные отсутствуют	данные отсутствуют	данные отсутствуют
564	703	704	данные отсутствуют	данные отсутствуют	данные отсутствуют	данные отсутствуют	данные отсутствуют
565	704	705	данные отсутствуют	данные отсутствуют	данные отсутствуют	данные отсутствуют	данные отсутствуют
566	705	702	данные отсутствуют	данные отсутствуют	данные отсутствуют	данные отсутствуют	данные отсутствуют
567	707	708	данные отсутствуют	данные отсутствуют	данные отсутствуют	данные отсутствуют	данные отсутствуют
568	708	709	данные отсутствуют	данные отсутствуют	данные отсутствуют	данные отсутствуют	данные отсутствуют

			отсутствуют	отсутствуют				
632	569	709	710	данные отсутствуют	данные отсутствуют	данные отсутствуют	данные отсутствуют	данные отсутствуют
	570	710	707	данные отсутствуют	данные отсутствуют	данные отсутствуют	данные отсутствуют	данные отсутствуют

Государственный регистратор		ФГИС ЕГРН
полное наименование должности	подпись	инициалы, фамилия

М.П.

Земельный участок			
(вид объекта недвижимости)			
Лист № __ Раздела 3.1	Всего листов раздела 3.1 : __	Всего разделов: __	Всего листов выписки: __
29.12.2022 № 99/2022/513996246			
Кадастровый номер:		47:14:0000000:38652	

Описание местоположения границ земельного участка							
Номер п/п	Номер точки		Дирекционный угол	Горизонтальное проложение, м	Описание закрепления на местности	Кадастровые номера смежных участков	Сведения об адресах правообладателей смежных земельных участков
	начальная	конечная					
1	2	3	4	5	6	7	8
571	712	713	данные отсутствуют	данные отсутствуют	данные отсутствуют	данные отсутствуют	данные отсутствуют
572	713	714	данные отсутствуют	данные отсутствуют	данные отсутствуют	данные отсутствуют	данные отсутствуют
573	714	715	данные отсутствуют	данные отсутствуют	данные отсутствуют	данные отсутствуют	данные отсутствуют
574	715	712	данные отсутствуют	данные отсутствуют	данные отсутствуют	данные отсутствуют	данные отсутствуют
575	717	718	данные отсутствуют	данные отсутствуют	данные отсутствуют	данные отсутствуют	данные отсутствуют
576	718	719	данные отсутствуют	данные отсутствуют	данные отсутствуют	данные отсутствуют	данные отсутствуют
577	719	720	данные отсутствуют	данные отсутствуют	данные отсутствуют	данные отсутствуют	данные отсутствуют
578	720	717	данные отсутствуют	данные отсутствуют	данные отсутствуют	данные отсутствуют	данные отсутствуют
579	722	723	данные отсутствуют	данные отсутствуют	данные отсутствуют	данные отсутствуют	данные отсутствуют
580	723	724	данные отсутствуют	данные отсутствуют	данные отсутствуют	данные отсутствуют	данные отсутствуют
581	724	725	данные отсутствуют	данные отсутствуют	данные отсутствуют	данные отсутствуют	данные отсутствуют
582	725	722	данные отсутствуют	данные отсутствуют	данные отсутствуют	данные отсутствуют	данные отсутствуют
583	727	728	данные	данные	данные отсутствуют	данные отсутствуют	данные отсутствуют

			отсутствуют	отсутствуют				
634	584	728	729	данные отсутствуют	данные отсутствуют	данные отсутствуют	данные отсутствуют	данные отсутствуют
	585	729	730	данные отсутствуют	данные отсутствуют	данные отсутствуют	данные отсутствуют	данные отсутствуют

Государственный регистратор		ФГИС ЕГРН
полное наименование должности	подпись	инициалы, фамилия

М.П.

Земельный участок			
(вид объекта недвижимости)			
Лист № __ Раздела 3.1	Всего листов раздела 3.1 : __	Всего разделов: __	Всего листов выписки: __
29.12.2022 № 99/2022/513996246			
Кадастровый номер:		47:14:000000:38652	

Описание местоположения границ земельного участка							
Номер п/п	Номер точки		Дирекционный угол	Горизонтальное проложение, м	Описание закрепления на местности	Кадастровые номера смежных участков	Сведения об адресах правообладателей смежных земельных участков
	начальная	конечная					
1	2	3	4	5	6	7	8
586	730	727	данные отсутствуют	данные отсутствуют	данные отсутствуют	данные отсутствуют	данные отсутствуют
587	732	733	данные отсутствуют	данные отсутствуют	данные отсутствуют	данные отсутствуют	данные отсутствуют
588	733	734	данные отсутствуют	данные отсутствуют	данные отсутствуют	данные отсутствуют	данные отсутствуют
589	734	735	данные отсутствуют	данные отсутствуют	данные отсутствуют	данные отсутствуют	данные отсутствуют
590	735	732	данные отсутствуют	данные отсутствуют	данные отсутствуют	данные отсутствуют	данные отсутствуют
591	737	738	данные отсутствуют	данные отсутствуют	данные отсутствуют	данные отсутствуют	данные отсутствуют
592	738	739	данные отсутствуют	данные отсутствуют	данные отсутствуют	данные отсутствуют	данные отсутствуют
593	739	740	данные отсутствуют	данные отсутствуют	данные отсутствуют	данные отсутствуют	данные отсутствуют
594	740	737	данные отсутствуют	данные отсутствуют	данные отсутствуют	данные отсутствуют	данные отсутствуют
595	742	743	данные отсутствуют	данные отсутствуют	данные отсутствуют	данные отсутствуют	данные отсутствуют
596	743	744	данные отсутствуют	данные отсутствуют	данные отсутствуют	данные отсутствуют	данные отсутствуют
597	744	745	данные отсутствуют	данные отсутствуют	данные отсутствуют	данные отсутствуют	данные отсутствуют
598	745	742	данные	данные	данные отсутствуют	данные отсутствуют	данные отсутствуют

			отсутствуют	отсутствуют				
636	599	747	748	данные отсутствуют	данные отсутствуют	данные отсутствуют	данные отсутствуют	данные отсутствуют
	600	748	749	данные отсутствуют	данные отсутствуют	данные отсутствуют	данные отсутствуют	данные отсутствуют

Государственный регистратор		ФГИС ЕГРН
полное наименование должности	подпись	инициалы, фамилия

М.П.

Земельный участок			
(вид объекта недвижимости)			
Лист № ___ Раздела 3.1	Всего листов раздела 3.1 : ___	Всего разделов: ___	Всего листов выписки: ___
29.12.2022 № 99/2022/513996246			
Кадастровый номер:		47:14:000000:38652	

Описание местоположения границ земельного участка							
Номер п/п	Номер точки		Дирекционный угол	Горизонтальное проложение, м	Описание закрепления на местности	Кадастровые номера смежных участков	Сведения об адресах правообладателей смежных земельных участков
	начальная	конечная					
1	2	3	4	5	6	7	8
601	749	750	данные отсутствуют	данные отсутствуют	данные отсутствуют	данные отсутствуют	данные отсутствуют
602	750	747	данные отсутствуют	данные отсутствуют	данные отсутствуют	данные отсутствуют	данные отсутствуют
603	752	753	данные отсутствуют	данные отсутствуют	данные отсутствуют	данные отсутствуют	данные отсутствуют
604	753	754	данные отсутствуют	данные отсутствуют	данные отсутствуют	данные отсутствуют	данные отсутствуют
605	754	755	данные отсутствуют	данные отсутствуют	данные отсутствуют	данные отсутствуют	данные отсутствуют
606	755	752	данные отсутствуют	данные отсутствуют	данные отсутствуют	данные отсутствуют	данные отсутствуют
607	757	758	данные отсутствуют	данные отсутствуют	данные отсутствуют	данные отсутствуют	данные отсутствуют
608	758	759	данные отсутствуют	данные отсутствуют	данные отсутствуют	данные отсутствуют	данные отсутствуют
609	759	760	данные отсутствуют	данные отсутствуют	данные отсутствуют	данные отсутствуют	данные отсутствуют
610	760	757	данные отсутствуют	данные отсутствуют	данные отсутствуют	данные отсутствуют	данные отсутствуют
611	762	763	данные отсутствуют	данные отсутствуют	данные отсутствуют	данные отсутствуют	данные отсутствуют
612	763	764	данные отсутствуют	данные отсутствуют	данные отсутствуют	данные отсутствуют	данные отсутствуют
613	764	765	данные отсутствуют	данные отсутствуют	данные отсутствуют	данные отсутствуют	данные отсутствуют

			отсутствуют	отсутствуют				
638	614	765	762	данные отсутствуют	данные отсутствуют	данные отсутствуют	данные отсутствуют	данные отсутствуют
	615	767	768	данные отсутствуют	данные отсутствуют	данные отсутствуют	данные отсутствуют	данные отсутствуют

Государственный регистратор		ФГИС ЕГРН
полное наименование должности	подпись	инициалы, фамилия

М.П.

Земельный участок			
(вид объекта недвижимости)			
Лист № ___ Раздела 3.1	Всего листов раздела 3.1 : ___	Всего разделов: ___	Всего листов выписки: ___
29.12.2022 № 99/2022/513996246			
Кадастровый номер:		47:14:000000:38652	

Описание местоположения границ земельного участка							
Номер п/п	Номер точки		Дирекционный угол	Горизонтальное проложение, м	Описание закрепления на местности	Кадастровые номера смежных участков	Сведения об адресах правообладателей смежных земельных участков
	начальная	конечная					
1	2	3	4	5	6	7	8
616	768	769	данные отсутствуют	данные отсутствуют	данные отсутствуют	данные отсутствуют	данные отсутствуют
617	769	770	данные отсутствуют	данные отсутствуют	данные отсутствуют	данные отсутствуют	данные отсутствуют
618	770	767	данные отсутствуют	данные отсутствуют	данные отсутствуют	данные отсутствуют	данные отсутствуют
619	772	773	данные отсутствуют	данные отсутствуют	данные отсутствуют	данные отсутствуют	данные отсутствуют
620	773	774	данные отсутствуют	данные отсутствуют	данные отсутствуют	данные отсутствуют	данные отсутствуют
621	774	775	данные отсутствуют	данные отсутствуют	данные отсутствуют	данные отсутствуют	данные отсутствуют
622	775	772	данные отсутствуют	данные отсутствуют	данные отсутствуют	данные отсутствуют	данные отсутствуют
623	777	778	данные отсутствуют	данные отсутствуют	данные отсутствуют	данные отсутствуют	данные отсутствуют
624	778	779	данные отсутствуют	данные отсутствуют	данные отсутствуют	данные отсутствуют	данные отсутствуют
625	779	780	данные отсутствуют	данные отсутствуют	данные отсутствуют	данные отсутствуют	данные отсутствуют
626	780	777	данные отсутствуют	данные отсутствуют	данные отсутствуют	данные отсутствуют	данные отсутствуют
627	782	783	данные отсутствуют	данные отсутствуют	данные отсутствуют	данные отсутствуют	данные отсутствуют
628	783	784	данные	данные	данные отсутствуют	данные отсутствуют	данные отсутствуют

			отсутствуют	отсутствуют				
640	629	784	785	данные отсутствуют	данные отсутствуют	данные отсутствуют	данные отсутствуют	данные отсутствуют
	630	785	782	данные отсутствуют	данные отсутствуют	данные отсутствуют	данные отсутствуют	данные отсутствуют

Государственный регистратор		ФГИС ЕГРН
полное наименование должности	подпись	инициалы, фамилия

М.П.

Земельный участок			
(вид объекта недвижимости)			
Лист № __ Раздела 3.1	Всего листов раздела 3.1 : __	Всего разделов: __	Всего листов выписки: __
29.12.2022 № 99/2022/513996246			
Кадастровый номер:		47:14:000000:38652	

Описание местоположения границ земельного участка							
Номер п/п	Номер точки		Дирекционный угол	Горизонтальное проложение, м	Описание закрепления на местности	Кадастровые номера смежных участков	Сведения об адресах правообладателей смежных земельных участков
	начальная	конечная					
1	2	3	4	5	6	7	8
631	787	788	данные отсутствуют	данные отсутствуют	данные отсутствуют	данные отсутствуют	данные отсутствуют
632	788	789	данные отсутствуют	данные отсутствуют	данные отсутствуют	данные отсутствуют	данные отсутствуют
633	789	790	данные отсутствуют	данные отсутствуют	данные отсутствуют	данные отсутствуют	данные отсутствуют
634	790	787	данные отсутствуют	данные отсутствуют	данные отсутствуют	данные отсутствуют	данные отсутствуют
635	792	793	данные отсутствуют	данные отсутствуют	данные отсутствуют	данные отсутствуют	данные отсутствуют
636	793	794	данные отсутствуют	данные отсутствуют	данные отсутствуют	данные отсутствуют	данные отсутствуют
637	794	795	данные отсутствуют	данные отсутствуют	данные отсутствуют	данные отсутствуют	данные отсутствуют
638	795	792	данные отсутствуют	данные отсутствуют	данные отсутствуют	данные отсутствуют	данные отсутствуют
639	797	798	данные отсутствуют	данные отсутствуют	данные отсутствуют	данные отсутствуют	данные отсутствуют
640	798	799	данные отсутствуют	данные отсутствуют	данные отсутствуют	данные отсутствуют	данные отсутствуют
641	799	800	данные отсутствуют	данные отсутствуют	данные отсутствуют	данные отсутствуют	данные отсутствуют
642	800	797	данные отсутствуют	данные отсутствуют	данные отсутствуют	данные отсутствуют	данные отсутствуют
643	802	803	данные отсутствуют	данные отсутствуют	данные отсутствуют	данные отсутствуют	данные отсутствуют

			отсутствуют	отсутствуют				
642	644	803	804	данные отсутствуют	данные отсутствуют	данные отсутствуют	данные отсутствуют	данные отсутствуют
	645	804	805	данные отсутствуют	данные отсутствуют	данные отсутствуют	данные отсутствуют	данные отсутствуют

Государственный регистратор		ФГИС ЕГРН
полное наименование должности	подпись	инициалы, фамилия

М.П.

Земельный участок			
(вид объекта недвижимости)			
Лист № __ Раздела 3.1	Всего листов раздела 3.1 : __	Всего разделов: __	Всего листов выписки: __
29.12.2022 № 99/2022/513996246			
Кадастровый номер:		47:14:000000:38652	

Описание местоположения границ земельного участка							
Номер п/п	Номер точки		Дирекционный угол	Горизонтальное проложение, м	Описание закрепления на местности	Кадастровые номера смежных участков	Сведения об адресах правообладателей смежных земельных участков
	начальная	конечная					
1	2	3	4	5	6	7	8
646	805	802	данные отсутствуют	данные отсутствуют	данные отсутствуют	данные отсутствуют	данные отсутствуют
647	807	808	данные отсутствуют	данные отсутствуют	данные отсутствуют	данные отсутствуют	данные отсутствуют
648	808	809	данные отсутствуют	данные отсутствуют	данные отсутствуют	данные отсутствуют	данные отсутствуют
649	809	810	данные отсутствуют	данные отсутствуют	данные отсутствуют	данные отсутствуют	данные отсутствуют
650	810	807	данные отсутствуют	данные отсутствуют	данные отсутствуют	данные отсутствуют	данные отсутствуют
651	812	813	данные отсутствуют	данные отсутствуют	данные отсутствуют	данные отсутствуют	данные отсутствуют
652	813	814	данные отсутствуют	данные отсутствуют	данные отсутствуют	данные отсутствуют	данные отсутствуют
653	814	815	данные отсутствуют	данные отсутствуют	данные отсутствуют	данные отсутствуют	данные отсутствуют
654	815	812	данные отсутствуют	данные отсутствуют	данные отсутствуют	данные отсутствуют	данные отсутствуют
655	817	818	данные отсутствуют	данные отсутствуют	данные отсутствуют	данные отсутствуют	данные отсутствуют
656	818	819	данные отсутствуют	данные отсутствуют	данные отсутствуют	данные отсутствуют	данные отсутствуют
657	819	820	данные отсутствуют	данные отсутствуют	данные отсутствуют	данные отсутствуют	данные отсутствуют
658	820	817	данные	данные	данные отсутствуют	данные отсутствуют	данные отсутствуют

			отсутствуют	отсутствуют				
644	659	822	823	данные отсутствуют	данные отсутствуют	данные отсутствуют	данные отсутствуют	данные отсутствуют
	660	823	824	данные отсутствуют	данные отсутствуют	данные отсутствуют	данные отсутствуют	данные отсутствуют

Государственный регистратор		ФГИС ЕГРН
полное наименование должности	подпись	инициалы, фамилия

М.П.

Земельный участок			
(вид объекта недвижимости)			
Лист № ___ Раздела 3.1	Всего листов раздела 3.1 : ___	Всего разделов: ___	Всего листов выписки: ___
29.12.2022 № 99/2022/513996246			
Кадастровый номер:		47:14:000000:38652	

Описание местоположения границ земельного участка							
Номер п/п	Номер точки		Дирекционный угол	Горизонтальное проложение, м	Описание закрепления на местности	Кадастровые номера смежных участков	Сведения об адресах правообладателей смежных земельных участков
	начальная	конечная					
1	2	3	4	5	6	7	8
661	824	825	данные отсутствуют	данные отсутствуют	данные отсутствуют	данные отсутствуют	данные отсутствуют
662	825	822	данные отсутствуют	данные отсутствуют	данные отсутствуют	данные отсутствуют	данные отсутствуют
663	827	828	данные отсутствуют	данные отсутствуют	данные отсутствуют	данные отсутствуют	данные отсутствуют
664	828	829	данные отсутствуют	данные отсутствуют	данные отсутствуют	данные отсутствуют	данные отсутствуют
665	829	830	данные отсутствуют	данные отсутствуют	данные отсутствуют	данные отсутствуют	данные отсутствуют
666	830	827	данные отсутствуют	данные отсутствуют	данные отсутствуют	данные отсутствуют	данные отсутствуют
667	832	833	данные отсутствуют	данные отсутствуют	данные отсутствуют	данные отсутствуют	данные отсутствуют
668	833	834	данные отсутствуют	данные отсутствуют	данные отсутствуют	данные отсутствуют	данные отсутствуют
669	834	835	данные отсутствуют	данные отсутствуют	данные отсутствуют	данные отсутствуют	данные отсутствуют
670	835	832	данные отсутствуют	данные отсутствуют	данные отсутствуют	данные отсутствуют	данные отсутствуют
671	837	838	данные отсутствуют	данные отсутствуют	данные отсутствуют	данные отсутствуют	данные отсутствуют
672	838	839	данные отсутствуют	данные отсутствуют	данные отсутствуют	данные отсутствуют	данные отсутствуют
673	839	840	данные	данные	данные отсутствуют	данные отсутствуют	данные отсутствуют

			отсутствуют	отсутствуют				
646	674	840	837	данные отсутствуют	данные отсутствуют	данные отсутствуют	данные отсутствуют	данные отсутствуют
	675	842	843	данные отсутствуют	данные отсутствуют	данные отсутствуют	данные отсутствуют	данные отсутствуют

Государственный регистратор		ФГИС ЕГРН
полное наименование должности	подпись	инициалы, фамилия

М.П.

Земельный участок			
(вид объекта недвижимости)			
Лист № ___ Раздела 3.1	Всего листов раздела 3.1 : ___	Всего разделов: ___	Всего листов выписки: ___
29.12.2022 № 99/2022/513996246			
Кадастровый номер:		47:14:0000000:38652	

Описание местоположения границ земельного участка							
Номер п/п	Номер точки		Дирекционный угол	Горизонтальное проложение, м	Описание закрепления на местности	Кадастровые номера смежных участков	Сведения об адресах правообладателей смежных земельных участков
	начальная	конечная					
1	2	3	4	5	6	7	8
676	843	844	данные отсутствуют	данные отсутствуют	данные отсутствуют	данные отсутствуют	данные отсутствуют
677	844	845	данные отсутствуют	данные отсутствуют	данные отсутствуют	данные отсутствуют	данные отсутствуют
678	845	842	данные отсутствуют	данные отсутствуют	данные отсутствуют	данные отсутствуют	данные отсутствуют
679	847	848	данные отсутствуют	данные отсутствуют	данные отсутствуют	данные отсутствуют	данные отсутствуют
680	848	849	данные отсутствуют	данные отсутствуют	данные отсутствуют	данные отсутствуют	данные отсутствуют
681	849	850	данные отсутствуют	данные отсутствуют	данные отсутствуют	данные отсутствуют	данные отсутствуют
682	850	847	данные отсутствуют	данные отсутствуют	данные отсутствуют	данные отсутствуют	данные отсутствуют
683	852	853	данные отсутствуют	данные отсутствуют	данные отсутствуют	данные отсутствуют	данные отсутствуют
684	853	854	данные отсутствуют	данные отсутствуют	данные отсутствуют	данные отсутствуют	данные отсутствуют
685	854	855	данные отсутствуют	данные отсутствуют	данные отсутствуют	данные отсутствуют	данные отсутствуют
686	855	852	данные отсутствуют	данные отсутствуют	данные отсутствуют	данные отсутствуют	данные отсутствуют
687	857	858	данные отсутствуют	данные отсутствуют	данные отсутствуют	данные отсутствуют	данные отсутствуют
688	858	859	данные отсутствуют	данные отсутствуют	данные отсутствуют	данные отсутствуют	данные отсутствуют

			отсутствуют	отсутствуют				
648	689	859	860	данные отсутствуют	данные отсутствуют	данные отсутствуют	данные отсутствуют	данные отсутствуют
	690	860	857	данные отсутствуют	данные отсутствуют	данные отсутствуют	данные отсутствуют	данные отсутствуют

Государственный регистратор		ФГИС ЕГРН
полное наименование должности	подпись	инициалы, фамилия

М.П.

Земельный участок			
(вид объекта недвижимости)			
Лист № ___ Раздела 3.1	Всего листов раздела 3.1 : ___	Всего разделов: ___	Всего листов выписки: ___
29.12.2022 № 99/2022/513996246			
Кадастровый номер:		47:14:0000000:38652	

Описание местоположения границ земельного участка							
Номер п/п	Номер точки		Дирекционный угол	Горизонтальное проложение, м	Описание закрепления на местности	Кадастровые номера смежных участков	Сведения об адресах правообладателей смежных земельных участков
	начальная	конечная					
1	2	3	4	5	6	7	8
691	862	863	данные отсутствуют	данные отсутствуют	данные отсутствуют	данные отсутствуют	данные отсутствуют
692	863	864	данные отсутствуют	данные отсутствуют	данные отсутствуют	данные отсутствуют	данные отсутствуют
693	864	865	данные отсутствуют	данные отсутствуют	данные отсутствуют	данные отсутствуют	данные отсутствуют
694	865	862	данные отсутствуют	данные отсутствуют	данные отсутствуют	данные отсутствуют	данные отсутствуют
695	867	868	данные отсутствуют	данные отсутствуют	данные отсутствуют	данные отсутствуют	данные отсутствуют
696	868	869	данные отсутствуют	данные отсутствуют	данные отсутствуют	данные отсутствуют	данные отсутствуют
697	869	870	данные отсутствуют	данные отсутствуют	данные отсутствуют	данные отсутствуют	данные отсутствуют
698	870	867	данные отсутствуют	данные отсутствуют	данные отсутствуют	данные отсутствуют	данные отсутствуют
699	872	873	данные отсутствуют	данные отсутствуют	данные отсутствуют	данные отсутствуют	данные отсутствуют
700	873	874	данные отсутствуют	данные отсутствуют	данные отсутствуют	данные отсутствуют	данные отсутствуют
701	874	875	данные отсутствуют	данные отсутствуют	данные отсутствуют	данные отсутствуют	данные отсутствуют
702	875	872	данные отсутствуют	данные отсутствуют	данные отсутствуют	данные отсутствуют	данные отсутствуют
703	877	878	данные отсутствуют	данные отсутствуют	данные отсутствуют	данные отсутствуют	данные отсутствуют

			отсутствуют	отсутствуют				
650	704	878	879	данные отсутствуют	данные отсутствуют	данные отсутствуют	данные отсутствуют	данные отсутствуют
	705	879	880	данные отсутствуют	данные отсутствуют	данные отсутствуют	данные отсутствуют	данные отсутствуют

Государственный регистратор		ФГИС ЕГРН
полное наименование должности	подпись	инициалы, фамилия

М.П.

Земельный участок			
(вид объекта недвижимости)			
Лист № __ Раздела 3.1	Всего листов раздела 3.1 : __	Всего разделов: __	Всего листов выписки: __
29.12.2022 № 99/2022/513996246			
Кадастровый номер:		47:14:000000:38652	

Описание местоположения границ земельного участка							
Номер п/п	Номер точки		Дирекционный угол	Горизонтальное проложение, м	Описание закрепления на местности	Кадастровые номера смежных участков	Сведения об адресах правообладателей смежных земельных участков
	начальная	конечная					
1	2	3	4	5	6	7	8
706	880	877	данные отсутствуют	данные отсутствуют	данные отсутствуют	данные отсутствуют	данные отсутствуют
707	882	883	данные отсутствуют	данные отсутствуют	данные отсутствуют	данные отсутствуют	данные отсутствуют
708	883	884	данные отсутствуют	данные отсутствуют	данные отсутствуют	данные отсутствуют	данные отсутствуют
709	884	885	данные отсутствуют	данные отсутствуют	данные отсутствуют	данные отсутствуют	данные отсутствуют
710	885	882	данные отсутствуют	данные отсутствуют	данные отсутствуют	данные отсутствуют	данные отсутствуют
711	887	888	данные отсутствуют	данные отсутствуют	данные отсутствуют	данные отсутствуют	данные отсутствуют
712	888	889	данные отсутствуют	данные отсутствуют	данные отсутствуют	данные отсутствуют	данные отсутствуют
713	889	890	данные отсутствуют	данные отсутствуют	данные отсутствуют	данные отсутствуют	данные отсутствуют
714	890	887	данные отсутствуют	данные отсутствуют	данные отсутствуют	данные отсутствуют	данные отсутствуют
715	892	893	данные отсутствуют	данные отсутствуют	данные отсутствуют	данные отсутствуют	данные отсутствуют
716	893	894	данные отсутствуют	данные отсутствуют	данные отсутствуют	данные отсутствуют	данные отсутствуют
717	894	895	данные отсутствуют	данные отсутствуют	данные отсутствуют	данные отсутствуют	данные отсутствуют
718	895	892	данные	данные	данные отсутствуют	данные отсутствуют	данные отсутствуют

			отсутствуют	отсутствуют				
652	719	897	898	данные отсутствуют	данные отсутствуют	данные отсутствуют	данные отсутствуют	данные отсутствуют
	720	898	899	данные отсутствуют	данные отсутствуют	данные отсутствуют	данные отсутствуют	данные отсутствуют

Государственный регистратор		ФГИС ЕГРН
полное наименование должности	подпись	инициалы, фамилия

М.П.

Земельный участок			
(вид объекта недвижимости)			
Лист № __ Раздела 3.1	Всего листов раздела 3.1 : __	Всего разделов: __	Всего листов выписки: __
29.12.2022 № 99/2022/513996246			
Кадастровый номер:		47:14:000000:38652	

Описание местоположения границ земельного участка							
Номер п/п	Номер точки		Дирекционный угол	Горизонтальное проложение, м	Описание закрепления на местности	Кадастровые номера смежных участков	Сведения об адресах правообладателей смежных земельных участков
	начальная	конечная					
1	2	3	4	5	6	7	8
721	899	900	данные отсутствуют	данные отсутствуют	данные отсутствуют	данные отсутствуют	данные отсутствуют
722	900	897	данные отсутствуют	данные отсутствуют	данные отсутствуют	данные отсутствуют	данные отсутствуют
723	902	903	данные отсутствуют	данные отсутствуют	данные отсутствуют	данные отсутствуют	данные отсутствуют
724	903	904	данные отсутствуют	данные отсутствуют	данные отсутствуют	данные отсутствуют	данные отсутствуют
725	904	905	данные отсутствуют	данные отсутствуют	данные отсутствуют	данные отсутствуют	данные отсутствуют
726	905	902	данные отсутствуют	данные отсутствуют	данные отсутствуют	данные отсутствуют	данные отсутствуют
727	907	908	данные отсутствуют	данные отсутствуют	данные отсутствуют	данные отсутствуют	данные отсутствуют
728	908	909	данные отсутствуют	данные отсутствуют	данные отсутствуют	данные отсутствуют	данные отсутствуют
729	909	910	данные отсутствуют	данные отсутствуют	данные отсутствуют	данные отсутствуют	данные отсутствуют
730	910	907	данные отсутствуют	данные отсутствуют	данные отсутствуют	данные отсутствуют	данные отсутствуют
731	912	913	данные отсутствуют	данные отсутствуют	данные отсутствуют	данные отсутствуют	данные отсутствуют
732	913	914	данные отсутствуют	данные отсутствуют	данные отсутствуют	данные отсутствуют	данные отсутствуют
733	914	915	данные	данные	данные отсутствуют	данные отсутствуют	данные отсутствуют

			отсутствуют	отсутствуют				
654	734	915	912	данные отсутствуют	данные отсутствуют	данные отсутствуют	данные отсутствуют	данные отсутствуют
	735	917	918	данные отсутствуют	данные отсутствуют	данные отсутствуют	данные отсутствуют	данные отсутствуют

Государственный регистратор		ФГИС ЕГРН
полное наименование должности	подпись	инициалы, фамилия

М.П.

Земельный участок			
(вид объекта недвижимости)			
Лист № ___ Раздела 3.1	Всего листов раздела 3.1 : ___	Всего разделов: ___	Всего листов выписки: ___
29.12.2022 № 99/2022/513996246			
Кадастровый номер:		47:14:000000:38652	

Описание местоположения границ земельного участка							
Номер п/п	Номер точки		Дирекционный угол	Горизонтальное проложение, м	Описание закрепления на местности	Кадастровые номера смежных участков	Сведения об адресах правообладателей смежных земельных участков
	начальная	конечная					
1	2	3	4	5	6	7	8
736	918	919	данные отсутствуют	данные отсутствуют	данные отсутствуют	данные отсутствуют	данные отсутствуют
737	919	920	данные отсутствуют	данные отсутствуют	данные отсутствуют	данные отсутствуют	данные отсутствуют
738	920	917	данные отсутствуют	данные отсутствуют	данные отсутствуют	данные отсутствуют	данные отсутствуют
739	922	923	данные отсутствуют	данные отсутствуют	данные отсутствуют	данные отсутствуют	данные отсутствуют
740	923	924	данные отсутствуют	данные отсутствуют	данные отсутствуют	данные отсутствуют	данные отсутствуют
741	924	925	данные отсутствуют	данные отсутствуют	данные отсутствуют	данные отсутствуют	данные отсутствуют
742	925	922	данные отсутствуют	данные отсутствуют	данные отсутствуют	данные отсутствуют	данные отсутствуют
743	927	928	данные отсутствуют	данные отсутствуют	данные отсутствуют	данные отсутствуют	данные отсутствуют
744	928	929	данные отсутствуют	данные отсутствуют	данные отсутствуют	данные отсутствуют	данные отсутствуют
745	929	930	данные отсутствуют	данные отсутствуют	данные отсутствуют	данные отсутствуют	данные отсутствуют
746	930	927	данные отсутствуют	данные отсутствуют	данные отсутствуют	данные отсутствуют	данные отсутствуют
747	932	933	данные отсутствуют	данные отсутствуют	данные отсутствуют	данные отсутствуют	данные отсутствуют
748	933	934	данные	данные	данные отсутствуют	данные отсутствуют	данные отсутствуют

			отсутствуют	отсутствуют				
656	749	934	935	данные отсутствуют	данные отсутствуют	данные отсутствуют	данные отсутствуют	данные отсутствуют
	750	935	932	данные отсутствуют	данные отсутствуют	данные отсутствуют	данные отсутствуют	данные отсутствуют

Государственный регистратор		ФГИС ЕГРН
полное наименование должности	подпись	инициалы, фамилия

М.П.

Земельный участок			
(вид объекта недвижимости)			
Лист № __ Раздела 3.1	Всего листов раздела 3.1 : __	Всего разделов: __	Всего листов выписки: __
29.12.2022 № 99/2022/513996246			
Кадастровый номер:		47:14:000000:38652	

Описание местоположения границ земельного участка							
Номер п/п	Номер точки		Дирекционный угол	Горизонтальное проложение, м	Описание закрепления на местности	Кадастровые номера смежных участков	Сведения об адресах правообладателей смежных земельных участков
	начальная	конечная					
1	2	3	4	5	6	7	8
751	937	938	данные отсутствуют	данные отсутствуют	данные отсутствуют	данные отсутствуют	данные отсутствуют
752	938	939	данные отсутствуют	данные отсутствуют	данные отсутствуют	данные отсутствуют	данные отсутствуют
753	939	940	данные отсутствуют	данные отсутствуют	данные отсутствуют	данные отсутствуют	данные отсутствуют
754	940	937	данные отсутствуют	данные отсутствуют	данные отсутствуют	данные отсутствуют	данные отсутствуют
755	942	943	данные отсутствуют	данные отсутствуют	данные отсутствуют	данные отсутствуют	данные отсутствуют
756	943	944	данные отсутствуют	данные отсутствуют	данные отсутствуют	данные отсутствуют	данные отсутствуют
757	944	945	данные отсутствуют	данные отсутствуют	данные отсутствуют	данные отсутствуют	данные отсутствуют
758	945	942	данные отсутствуют	данные отсутствуют	данные отсутствуют	данные отсутствуют	данные отсутствуют
759	947	948	данные отсутствуют	данные отсутствуют	данные отсутствуют	данные отсутствуют	данные отсутствуют
760	948	949	данные отсутствуют	данные отсутствуют	данные отсутствуют	данные отсутствуют	данные отсутствуют
761	949	950	данные отсутствуют	данные отсутствуют	данные отсутствуют	данные отсутствуют	данные отсутствуют
762	950	947	данные отсутствуют	данные отсутствуют	данные отсутствуют	данные отсутствуют	данные отсутствуют
763	952	953	данные	данные	данные отсутствуют	данные отсутствуют	данные отсутствуют

			отсутствуют	отсутствуют				
658	764	953	954	данные отсутствуют	данные отсутствуют	данные отсутствуют	данные отсутствуют	данные отсутствуют
	765	954	955	данные отсутствуют	данные отсутствуют	данные отсутствуют	данные отсутствуют	данные отсутствуют

Государственный регистратор		ФГИС ЕГРН
полное наименование должности	подпись	инициалы, фамилия

М.П.

Земельный участок			
(вид объекта недвижимости)			
Лист № ___ Раздела 3.1	Всего листов раздела 3.1 : ___	Всего разделов: ___	Всего листов выписки: ___
29.12.2022 № 99/2022/513996246			
Кадастровый номер:		47:14:000000:38652	

Описание местоположения границ земельного участка							
Номер п/п	Номер точки		Дирекционный угол	Горизонтальное проложение, м	Описание закрепления на местности	Кадастровые номера смежных участков	Сведения об адресах правообладателей смежных земельных участков
	начальная	конечная					
1	2	3	4	5	6	7	8
766	955	952	данные отсутствуют	данные отсутствуют	данные отсутствуют	данные отсутствуют	данные отсутствуют
767	957	958	данные отсутствуют	данные отсутствуют	данные отсутствуют	данные отсутствуют	данные отсутствуют
768	958	959	данные отсутствуют	данные отсутствуют	данные отсутствуют	данные отсутствуют	данные отсутствуют
769	959	960	данные отсутствуют	данные отсутствуют	данные отсутствуют	данные отсутствуют	данные отсутствуют
770	960	957	данные отсутствуют	данные отсутствуют	данные отсутствуют	данные отсутствуют	данные отсутствуют
771	962	963	данные отсутствуют	данные отсутствуют	данные отсутствуют	данные отсутствуют	данные отсутствуют
772	963	964	данные отсутствуют	данные отсутствуют	данные отсутствуют	данные отсутствуют	данные отсутствуют
773	964	965	данные отсутствуют	данные отсутствуют	данные отсутствуют	данные отсутствуют	данные отсутствуют
774	965	962	данные отсутствуют	данные отсутствуют	данные отсутствуют	данные отсутствуют	данные отсутствуют
775	967	968	данные отсутствуют	данные отсутствуют	данные отсутствуют	данные отсутствуют	данные отсутствуют
776	968	969	данные отсутствуют	данные отсутствуют	данные отсутствуют	данные отсутствуют	данные отсутствуют
777	969	970	данные отсутствуют	данные отсутствуют	данные отсутствуют	данные отсутствуют	данные отсутствуют
778	970	967	данные	данные	данные отсутствуют	данные отсутствуют	данные отсутствуют

			отсутствуют	отсутствуют				
660	779	972	973	данные отсутствуют	данные отсутствуют	данные отсутствуют	данные отсутствуют	данные отсутствуют
	780	973	974	данные отсутствуют	данные отсутствуют	данные отсутствуют	данные отсутствуют	данные отсутствуют

Государственный регистратор		ФГИС ЕГРН
полное наименование должности	подпись	инициалы, фамилия

М.П.

Земельный участок			
(вид объекта недвижимости)			
Лист № __ Раздела 3.1	Всего листов раздела 3.1 : __	Всего разделов: __	Всего листов выписки: __
29.12.2022 № 99/2022/513996246			
Кадастровый номер:		47:14:000000:38652	

Описание местоположения границ земельного участка							
Номер п/п	Номер точки		Дирекционный угол	Горизонтальное проложение, м	Описание закрепления на местности	Кадастровые номера смежных участков	Сведения об адресах правообладателей смежных земельных участков
	начальная	конечная					
1	2	3	4	5	6	7	8
781	974	975	данные отсутствуют	данные отсутствуют	данные отсутствуют	данные отсутствуют	данные отсутствуют
782	975	972	данные отсутствуют	данные отсутствуют	данные отсутствуют	данные отсутствуют	данные отсутствуют
783	977	978	данные отсутствуют	данные отсутствуют	данные отсутствуют	данные отсутствуют	данные отсутствуют
784	978	979	данные отсутствуют	данные отсутствуют	данные отсутствуют	данные отсутствуют	данные отсутствуют
785	979	980	данные отсутствуют	данные отсутствуют	данные отсутствуют	данные отсутствуют	данные отсутствуют
786	980	977	данные отсутствуют	данные отсутствуют	данные отсутствуют	данные отсутствуют	данные отсутствуют
787	982	983	данные отсутствуют	данные отсутствуют	данные отсутствуют	данные отсутствуют	данные отсутствуют
788	983	984	данные отсутствуют	данные отсутствуют	данные отсутствуют	данные отсутствуют	данные отсутствуют
789	984	985	данные отсутствуют	данные отсутствуют	данные отсутствуют	данные отсутствуют	данные отсутствуют
790	985	982	данные отсутствуют	данные отсутствуют	данные отсутствуют	данные отсутствуют	данные отсутствуют
791	987	988	данные отсутствуют	данные отсутствуют	данные отсутствуют	данные отсутствуют	данные отсутствуют
792	988	989	данные отсутствуют	данные отсутствуют	данные отсутствуют	данные отсутствуют	данные отсутствуют
793	989	990	данные	данные	данные отсутствуют	данные отсутствуют	данные отсутствуют

			отсутствуют	отсутствуют				
662	794	990	987	данные отсутствуют	данные отсутствуют	данные отсутствуют	данные отсутствуют	данные отсутствуют
	795	992	993	данные отсутствуют	данные отсутствуют	данные отсутствуют	данные отсутствуют	данные отсутствуют

Государственный регистратор		ФГИС ЕГРН
полное наименование должности	подпись	инициалы, фамилия

М.П.

Земельный участок			
(вид объекта недвижимости)			
Лист № __ Раздела 3.1	Всего листов раздела 3.1 : __	Всего разделов: __	Всего листов выписки: __
29.12.2022 № 99/2022/513996246			
Кадастровый номер:		47:14:0000000:38652	

Описание местоположения границ земельного участка							
Номер п/п	Номер точки		Дирекционный угол	Горизонтальное проложение, м	Описание закрепления на местности	Кадастровые номера смежных участков	Сведения об адресах правообладателей смежных земельных участков
	начальная	конечная					
1	2	3	4	5	6	7	8
796	993	994	данные отсутствуют	данные отсутствуют	данные отсутствуют	данные отсутствуют	данные отсутствуют
797	994	995	данные отсутствуют	данные отсутствуют	данные отсутствуют	данные отсутствуют	данные отсутствуют
798	995	992	данные отсутствуют	данные отсутствуют	данные отсутствуют	данные отсутствуют	данные отсутствуют
799	997	998	данные отсутствуют	данные отсутствуют	данные отсутствуют	данные отсутствуют	данные отсутствуют
800	998	999	данные отсутствуют	данные отсутствуют	данные отсутствуют	данные отсутствуют	данные отсутствуют
801	999	1000	данные отсутствуют	данные отсутствуют	данные отсутствуют	данные отсутствуют	данные отсутствуют
802	1000	997	данные отсутствуют	данные отсутствуют	данные отсутствуют	данные отсутствуют	данные отсутствуют

Государственный регистратор		ФГИС ЕГРН
полное наименование должности	подпись	инициалы, фамилия

М.П.

Земельный участок			
(вид объекта недвижимости)			
Лист № ___ Раздела 3.2	Всего листов раздела 3.2 : ___	Всего разделов: ___	Всего листов выписки: ___
29.12.2022.№ 99/2022/513996246			
Кадастровый номер:		47:14:0000000:38652	

Сведения о характерных точках границы земельного участка				
Система координат				
Зона №				
Номер точки	Координаты		Описание закрепления на местности	Средняя квадратическая погрешность определения координат характерных точек границ земельного участка, м
	X	Y		
1	2	3	4	5
1	413726.48	2164429.14	Закрепление отсутствует	2.5
2	413726.44	2164430.14	Закрепление отсутствует	2.5
3	413725.44	2164430.1	Закрепление отсутствует	2.5
4	413725.48	2164429.1	Закрепление отсутствует	2.5
5	413721.86	2164387.7	Закрепление отсутствует	2.5
6	413721.81	2164388.7	Закрепление отсутствует	2.5
7	413720.81	2164388.66	Закрепление отсутствует	2.5
8	413720.86	2164387.66	Закрепление отсутствует	2.5
9	413617.49	2164379.04	Закрепление отсутствует	2.5
10	413617.45	2164380.04	Закрепление отсутствует	2.5
11	413616.45	2164379.99	Закрепление отсутствует	2.5
12	413616.49	2164378.99	Закрепление отсутствует	2.5
13	413728.82	2164443.64	Закрепление отсутствует	2.5
14	413728.99	2164444.62	Закрепление отсутствует	2.5
15	413728	2164444.79	Закрепление отсутствует	2.5

Государственный регистратор		ФГИС ЕГРН
полное наименование должности	подпись	инициалы, фамилия

М.П.

Земельный участок			
(вид объекта недвижимости)			
Лист № ___ Раздела 3.2	Всего листов раздела 3.2 : ___	Всего разделов: ___	Всего листов выписки: ___
29.12.2022 № 99/2022/513996246			
Кадастровый номер:		47:14:0000000:38652	

Сведения о характерных точках границы земельного участка				
Система координат				
Зона №				
Номер точки	Координаты		Описание закрепления на местности	Средняя квадратическая погрешность определения координат характерных точек границ земельного участка, м
	X	Y		
1	2	3	4	5
16	413727.84	2164443.81	Закрепление отсутствует	2.5
17	413715.68	2164361.96	Закрепление отсутствует	2.5
18	413715.63	2164362.96	Закрепление отсутствует	2.5
19	413714.64	2164362.92	Закрепление отсутствует	2.5
20	413714.68	2164361.92	Закрепление отсутствует	2.5
21	413627.52	2164360.57	Закрепление отсутствует	2.5
22	413627.48	2164361.57	Закрепление отсутствует	2.5
23	413626.48	2164361.53	Закрепление отсутствует	2.5
24	413626.53	2164360.53	Закрепление отсутствует	2.5
25	413487.97	2164790.83	Закрепление отсутствует	2.5
26	413487.93	2164791.83	Закрепление отсутствует	2.5
27	413486.93	2164791.79	Закрепление отсутствует	2.5
28	413486.97	2164790.79	Закрепление отсутствует	2.5
29	413381.11	2164759.5	Закрепление отсутствует	2.5
30	413380.71	2164760.42	Закрепление отсутствует	2.5

Государственный регистратор		ФГИС ЕГРН
полное наименование должности	подпись	инициалы, фамилия

М.П.

Земельный участок			
(вид объекта недвижимости)			
Лист № ___ Раздела 3.2	Всего листов раздела 3.2 : ___	Всего разделов: ___	Всего листов выписки: ___
29.12.2022 № 99/2022/513996246			
Кадастровый номер:		47:14:0000000:38652	

Сведения о характерных точках границы земельного участка				
Система координат				
Зона №				
Номер точки	Координаты		Описание закрепления на местности	Средняя квадратическая погрешность определения координат характерных точек границ земельного участка, м
	X	Y		
1	2	3	4	5
31	413379.79	2164760.03	Закрепление отсутствует	2.5
32	413380.19	2164759.11	Закрепление отсутствует	2.5
33	413976.12	2165644.16	Закрепление отсутствует	2.5
34	413976.29	2165645.15	Закрепление отсутствует	2.5
35	413975.3	2165645.32	Закрепление отсутствует	2.5
36	413975.13	2165644.33	Закрепление отсутствует	2.5
37	413978.99	2165685.1	Закрепление отсутствует	2.5
38	413979.16	2165686.09	Закрепление отсутствует	2.5
39	413978.18	2165686.26	Закрепление отсутствует	2.5
40	413978.01	2165685.27	Закрепление отсутствует	2.5
41	413989.53	2165742.22	Закрепление отсутствует	2.5
42	413989.7	2165743.21	Закрепление отсутствует	2.5
43	413988.72	2165743.38	Закрепление отсутствует	2.5
44	413988.55	2165742.39	Закрепление отсутствует	2.5
45	414006.22	2165839.17	Закрепление отсутствует	2.5

Государственный регистратор		ФГИС ЕГРН
полное наименование должности	подпись	инициалы, фамилия

М.П.

Земельный участок			
(вид объекта недвижимости)			
Лист № ___ Раздела 3.2	Всего листов раздела 3.2 : ___	Всего разделов: ___	Всего листов выписки: ___
29.12.2022 № 99/2022/513996246			
Кадастровый номер:		47:14:0000000:38652	

Сведения о характерных точках границы земельного участка				
Система координат				
Зона №				
Номер точки	Координаты		Описание закрепления на местности	Средняя квадратическая погрешность определения координат характерных точек границ земельного участка, м
	X	Y		
1	2	3	4	5
46	414006.39	2165840.15	Закрепление отсутствует	2.5
47	414005.41	2165840.32	Закрепление отсутствует	2.5
48	414005.24	2165839.34	Закрепление отсутствует	2.5
49	414018.63	2165908.24	Закрепление отсутствует	2.5
50	414018.8	2165909.22	Закрепление отсутствует	2.5
51	414017.81	2165909.39	Закрепление отсутствует	2.5
52	414017.64	2165908.41	Закрепление отсутствует	2.5
53	414020.33	2165917.93	Закрепление отсутствует	2.5
54	414020.5	2165918.92	Закрепление отсутствует	2.5
55	414019.51	2165919.09	Закрепление отсутствует	2.5
56	414019.34	2165918.1	Закрепление отсутствует	2.5
57	414042.89	2165983.81	Закрепление отсутствует	2.5
58	414043.06	2165984.8	Закрепление отсутствует	2.5
59	414042.07	2165984.97	Закрепление отсутствует	2.5
60	414041.9	2165983.98	Закрепление отсутствует	2.5

Государственный регистратор		ФГИС ЕГРН
полное наименование должности	подпись	инициалы, фамилия

М.П.

Земельный участок			
(вид объекта недвижимости)			
Лист № ___ Раздела 3.2	Всего листов раздела 3.2 : ___	Всего разделов: ___	Всего листов выписки: ___
29.12.2022 № 99/2022/513996246			
Кадастровый номер:		47:14:0000000:38652	

Сведения о характерных точках границы земельного участка				
Система координат				
Зона №				
Номер точки	Координаты		Описание закрепления на местности	Средняя квадратическая погрешность определения координат характерных точек границ земельного участка, м
	X	Y		
1	2	3	4	5
61	413665.97	2167053.79	Закрепление отсутствует	2.5
62	413666.14	2167054.77	Закрепление отсутствует	2.5
63	413665.16	2167054.94	Закрепление отсутствует	2.5
64	413664.99	2167053.95	Закрепление отсутствует	2.5
65	413642.14	2167149.83	Закрепление отсутствует	2.5
66	413642.3	2167150.82	Закрепление отсутствует	2.5
67	413641.32	2167150.98	Закрепление отсутствует	2.5
68	413641.15	2167150	Закрепление отсутствует	2.5
69	413640.57	2167159.02	Закрепление отсутствует	2.5
70	413640.74	2167160	Закрепление отсутствует	2.5
71	413639.75	2167160.17	Закрепление отсутствует	2.5
72	413639.58	2167159.18	Закрепление отсутствует	2.5
73	413631.52	2167217	Закрепление отсутствует	2.5
74	413631.29	2167217.97	Закрепление отсутствует	2.5
75	413630.32	2167217.75	Закрепление отсутствует	2.5

Государственный регистратор		ФГИС ЕГРН
полное наименование должности	подпись	инициалы, фамилия

М.П.

Земельный участок			
(вид объекта недвижимости)			
Лист № ___ Раздела 3.2	Всего листов раздела 3.2 : ___	Всего разделов: ___	Всего листов выписки: ___
29.12.2022 № 99/2022/513996246			
Кадастровый номер:		47:14:0000000:38652	

Сведения о характерных точках границы земельного участка				
Система координат				
Зона №				
Номер точки	Координаты		Описание закрепления на местности	Средняя квадратическая погрешность определения координат характерных точек границ земельного участка, м
	X	Y		
1	2	3	4	5
76	413630.55	2167216.77	Закрепление отсутствует	2.5
77	413624.33	2167246.48	Закрепление отсутствует	2.5
78	413624.5	2167247.47	Закрепление отсутствует	2.5
79	413623.51	2167247.64	Закрепление отсутствует	2.5
80	413623.34	2167246.65	Закрепление отсутствует	2.5
81	413607.33	2167313.62	Закрепление отсутствует	2.5
82	413607.11	2167314.59	Закрепление отсутствует	2.5
83	413606.13	2167314.36	Закрепление отсутствует	2.5
84	413606.36	2167313.39	Закрепление отсутствует	2.5
85	413584.29	2167397.08	Закрепление отсутствует	2.5
86	413584.1	2167398.06	Закрепление отсутствует	2.5
87	413583.12	2167397.87	Закрепление отсутствует	2.5
88	413583.31	2167396.89	Закрепление отсутствует	2.5
89	413579.18	2167418.17	Закрепление отсутствует	2.5
90	413578.98	2167419.15	Закрепление отсутствует	2.5

Государственный регистратор		ФГИС ЕГРН
полное наименование должности	подпись	инициалы, фамилия

М.П.

Земельный участок			
(вид объекта недвижимости)			
Лист № ___ Раздела 3.2	Всего листов раздела 3.2 : ___	Всего разделов: ___	Всего листов выписки: ___
29.12.2022 № 99/2022/513996246			
Кадастровый номер:		47:14:0000000:38652	

Сведения о характерных точках границы земельного участка				
Система координат				
Зона №				
Номер точки	Координаты		Описание закрепления на местности	Средняя квадратическая погрешность определения координат характерных точек границ земельного участка, м
	X	Y		
1	2	3	4	5
91	413578	2167418.95	Закрепление отсутствует	2.5
92	413578.2	2167417.97	Закрепление отсутствует	2.5
93	413731.32	2164420.02	Закрепление отсутствует	2.5
94	413731.27	2164421.02	Закрепление отсутствует	2.5
95	413730.28	2164420.98	Закрепление отсутствует	2.5
96	413730.32	2164419.98	Закрепление отсутствует	2.5
97	413727.74	2164420.53	Закрепление отсутствует	2.5
98	413727.7	2164421.53	Закрепление отсутствует	2.5
99	413726.7	2164421.49	Закрепление отсутствует	2.5
100	413726.74	2164420.49	Закрепление отсутствует	2.5
101	413722.17	2164407.86	Закрепление отсутствует	2.5
102	413722.12	2164408.86	Закрепление отсутствует	2.5
103	413721.12	2164408.82	Закрепление отсутствует	2.5
104	413721.17	2164407.82	Закрепление отсутствует	2.5
105	413712.15	2164359.67	Закрепление отсутствует	2.5

Государственный регистратор		ФГИС ЕГРН
полное наименование должности	подпись	инициалы, фамилия

М.П.

Земельный участок			
(вид объекта недвижимости)			
Лист № ___ Раздела 3.2	Всего листов раздела 3.2 : ___	Всего разделов: ___	Всего листов выписки: ___
29.12.2022 № 99/2022/513996246			
Кадастровый номер:		47:14:0000000:38652	

Сведения о характерных точках границы земельного участка				
Система координат				
Зона №				
Номер точки	Координаты		Описание закрепления на местности	Средняя квадратическая погрешность определения координат характерных точек границ земельного участка, м
	X	Y		
1	2	3	4	5
106	413712.11	2164360.67	Закрепление отсутствует	2.5
107	413711.11	2164360.63	Закрепление отсутствует	2.5
108	413711.15	2164359.63	Закрепление отсутствует	2.5
109	413704.81	2164331.66	Закрепление отсутствует	2.5
110	413704.77	2164332.66	Закрепление отсутствует	2.5
111	413703.77	2164332.61	Закрепление отсутствует	2.5
112	413703.81	2164331.62	Закрепление отсутствует	2.5
113	413683.08	2164325.65	Закрепление отсутствует	2.5
114	413683.04	2164326.65	Закрепление отсутствует	2.5
115	413682.04	2164326.6	Закрепление отсутствует	2.5
116	413682.08	2164325.6	Закрепление отсутствует	2.5
117	413670.44	2164326.99	Закрепление отсутствует	2.5
118	413670.4	2164327.99	Закрепление отсутствует	2.5
119	413669.4	2164327.95	Закрепление отсутствует	2.5
120	413669.44	2164326.95	Закрепление отсутствует	2.5

Государственный регистратор		ФГИС ЕГРН
полное наименование должности	подпись	инициалы, фамилия

М.П.

Земельный участок			
(вид объекта недвижимости)			
Лист № ___ Раздела 3.2	Всего листов раздела 3.2 : ___	Всего разделов: ___	Всего листов выписки: ___
29.12.2022 № 99/2022/513996246			
Кадастровый номер:		47:14:0000000:38652	

Сведения о характерных точках границы земельного участка				
Система координат				
Зона №				
Номер точки	Координаты		Описание закрепления на местности	Средняя квадратическая погрешность определения координат характерных точек границ земельного участка, м
	X	Y		
1	2	3	4	5
121	413664.66	2164326.91	Закрепление отсутствует	2.5
122	413664.61	2164327.91	Закрепление отсутствует	2.5
123	413663.62	2164327.87	Закрепление отсутствует	2.5
124	413663.66	2164326.87	Закрепление отсутствует	2.5
125	413642.95	2164332.59	Закрепление отсутствует	2.5
126	413642.91	2164333.59	Закрепление отсутствует	2.5
127	413641.91	2164333.55	Закрепление отсутствует	2.5
128	413641.95	2164332.55	Закрепление отсутствует	2.5
129	413633.25	2164350.17	Закрепление отсутствует	2.5
130	413633.21	2164351.17	Закрепление отсутствует	2.5
131	413632.21	2164351.13	Закрепление отсутствует	2.5
132	413632.25	2164350.13	Закрепление отсутствует	2.5
133	413622.42	2164370	Закрепление отсутствует	2.5
134	413622.38	2164371	Закрепление отсутствует	2.5
135	413621.38	2164370.96	Закрепление отсутствует	2.5

Государственный регистратор		ФГИС ЕГРН
полное наименование должности	подпись	инициалы, фамилия

М.П.

Земельный участок			
(вид объекта недвижимости)			
Лист № ___ Раздела 3.2	Всего листов раздела 3.2 : ___	Всего разделов: ___	Всего листов выписки: ___
29.12.2022 № 99/2022/513996246			
Кадастровый номер:		47:14:0000000:38652	

Сведения о характерных точках границы земельного участка				
Система координат				
Зона №				
Номер точки	Координаты		Описание закрепления на местности	Средняя квадратическая погрешность определения координат характерных точек границ земельного участка, м
	X	Y		
1	2	3	4	5
136	413621.42	2164369.96	Закрепление отсутствует	2.5
137	413376.96	2164757.85	Закрепление отсутствует	2.5
138	413376.57	2164758.77	Закрепление отсутствует	2.5
139	413375.65	2164758.37	Закрепление отсутствует	2.5
140	413376.05	2164757.45	Закрепление отсутствует	2.5
141	413976.99	2165653.45	Закрепление отсутствует	2.5
142	413977.16	2165654.43	Закрепление отсутствует	2.5
143	413976.17	2165654.6	Закрепление отсутствует	2.5
144	413976	2165653.62	Закрепление отсутствует	2.5
145	413985.95	2165722.63	Закрепление отсутствует	2.5
146	413986.12	2165723.61	Закрепление отсутствует	2.5
147	413985.13	2165723.78	Закрепление отсутствует	2.5
148	413984.96	2165722.8	Закрепление отсутствует	2.5
149	413987.88	2165732.36	Закрепление отсутствует	2.5
150	413988.05	2165733.34	Закрепление отсутствует	2.5

Государственный регистратор		ФГИС ЕГРН
полное наименование должности	подпись	инициалы, фамилия

М.П.

Земельный участок			
(вид объекта недвижимости)			
Лист № ___ Раздела 3.2	Всего листов раздела 3.2 : ___	Всего разделов: ___	Всего листов выписки: ___
29.12.2022 № 99/2022/513996246			
Кадастровый номер:		47:14:0000000:38652	

Сведения о характерных точках границы земельного участка				
Система координат				
Зона №				
Номер точки	Координаты		Описание закрепления на местности	Средняя квадратическая погрешность определения координат характерных точек границ земельного участка, м
	X	Y		
1	2	3	4	5
151	413987.06	2165733.51	Закрепление отсутствует	2.5
152	413986.9	2165732.53	Закрепление отсутствует	2.5
153	413991.35	2165751.76	Закрепление отсутствует	2.5
154	413991.52	2165752.75	Закрепление отсутствует	2.5
155	413990.53	2165752.92	Закрепление отсутствует	2.5
156	413990.36	2165751.93	Закрепление отсутствует	2.5
157	413996.27	2165780.73	Закрепление отсутствует	2.5
158	413996.44	2165781.71	Закрепление отсутствует	2.5
159	413995.45	2165781.88	Закрепление отсутствует	2.5
160	413995.28	2165780.9	Закрепление отсутствует	2.5
161	414013.13	2165876.88	Закрепление отсутствует	2.5
162	414013.3	2165877.86	Закрепление отсутствует	2.5
163	414012.31	2165878.03	Закрепление отсутствует	2.5
164	414012.14	2165877.05	Закрепление отсутствует	2.5
165	414043.58	2165973.8	Закрепление отсутствует	2.5

Государственный регистратор		ФГИС ЕГРН
полное наименование должности	подпись	инициалы, фамилия

М.П.

Земельный участок			
(вид объекта недвижимости)			
Лист № ___ Раздела 3.2	Всего листов раздела 3.2 : ___	Всего разделов: ___	Всего листов выписки: ___
29.12.2022 № 99/2022/513996246			
Кадастровый номер:		47:14:0000000:38652	

Сведения о характерных точках границы земельного участка				
Система координат				
Зона №				
Номер точки	Координаты		Описание закрепления на местности	Средняя квадратическая погрешность определения координат характерных точек границ земельного участка, м
	X	Y		
1	2	3	4	5
166	414043.75	2165974.78	Закрепление отсутствует	2.5
167	414042.76	2165974.95	Закрепление отсутствует	2.5
168	414042.6	2165973.97	Закрепление отсутствует	2.5
169	414013.45	2166273.05	Закрепление отсутствует	2.5
170	414013.62	2166274.04	Закрепление отсутствует	2.5
171	414012.64	2166274.21	Закрепление отсутствует	2.5
172	414012.47	2166273.22	Закрепление отсутствует	2.5
173	413953.06	2166319.8	Закрепление отсутствует	2.5
174	413953.22	2166320.79	Закрепление отсутствует	2.5
175	413952.24	2166320.96	Закрепление отсутствует	2.5
176	413952.07	2166319.97	Закрепление отсутствует	2.5
177	413911.21	2166409.05	Закрепление отсутствует	2.5
178	413911.38	2166410.03	Закрепление отсутствует	2.5
179	413910.39	2166410.2	Закрепление отсутствует	2.5
180	413910.23	2166409.21	Закрепление отсутствует	2.5

Государственный регистратор		ФГИС ЕГРН
полное наименование должности	подпись	инициалы, фамилия

М.П.

Земельный участок			
(вид объекта недвижимости)			
Лист № ___ Раздела 3.2	Всего листов раздела 3.2 : ___	Всего разделов: ___	Всего листов выписки: ___
29.12.2022 № 99/2022/513996246			
Кадастровый номер:		47:14:0000000:38652	

Сведения о характерных точках границы земельного участка				
Система координат				
Зона №				
Номер точки	Координаты		Описание закрепления на местности	Средняя квадратическая погрешность определения координат характерных точек границ земельного участка, м
	X	Y		
1	2	3	4	5
181	413677.1	2167015.19	Закрепление отсутствует	2.5
182	413677.27	2167016.17	Закрепление отсутствует	2.5
183	413676.29	2167016.34	Закрепление отсутствует	2.5
184	413676.12	2167015.35	Закрепление отсутствует	2.5
185	413668.95	2167043.78	Закрепление отсутствует	2.5
186	413669.12	2167044.77	Закрепление отсутствует	2.5
187	413668.13	2167044.94	Закрепление отсутствует	2.5
188	413667.96	2167043.95	Закрепление отсутствует	2.5
189	413663.55	2167062.46	Закрепление отсутствует	2.5
190	413663.71	2167063.45	Закрепление отсутствует	2.5
191	413662.73	2167063.62	Закрепление отсутствует	2.5
192	413662.56	2167062.63	Закрепление отсутствует	2.5
193	413660.87	2167072.13	Закрепление отсутствует	2.5
194	413661.04	2167073.12	Закрепление отсутствует	2.5
195	413660.06	2167073.29	Закрепление отсутствует	2.5

Государственный регистратор		ФГИС ЕГРН
полное наименование должности	подпись	инициалы, фамилия

М.П.

Земельный участок			
(вид объекта недвижимости)			
Лист № ___ Раздела 3.2	Всего листов раздела 3.2 : ___	Всего разделов: ___	Всего листов выписки: ___
29.12.2022 № 99/2022/513996246			
Кадастровый номер:		47:14:0000000:38652	

Сведения о характерных точках границы земельного участка				
Система координат				
Зона №				
Номер точки	Координаты		Описание закрепления на местности	Средняя квадратическая погрешность определения координат характерных точек границ земельного участка, м
	X	Y		
1	2	3	4	5
196	413659.89	2167072.3	Закрепление отсутствует	2.5
197	413654.14	2167096.61	Закрепление отсутствует	2.5
198	413654.31	2167097.6	Закрепление отсутствует	2.5
199	413653.32	2167097.77	Закрепление отсутствует	2.5
200	413653.15	2167096.78	Закрепление отсутствует	2.5
201	413645.47	2167129.99	Закрепление отсутствует	2.5
202	413645.64	2167130.98	Закрепление отсутствует	2.5
203	413644.65	2167131.15	Закрепление отсутствует	2.5
204	413644.48	2167130.16	Закрепление отсутствует	2.5
205	413637.46	2167177.67	Закрепление отсутствует	2.5
206	413637.63	2167178.65	Закрепление отсутствует	2.5
207	413636.64	2167178.82	Закрепление отсутствует	2.5
208	413636.47	2167177.84	Закрепление отсутствует	2.5
209	413569.43	2167457.35	Закрепление отсутствует	2.5
210	413569.21	2167458.33	Закрепление отсутствует	2.5

Государственный регистратор		ФГИС ЕГРН
полное наименование должности	подпись	инициалы, фамилия

М.П.

Земельный участок			
(вид объекта недвижимости)			
Лист № ___ Раздела 3.2	Всего листов раздела 3.2 : ___	Всего разделов: ___	Всего листов выписки: ___
29.12.2022 № 99/2022/513996246			
Кадастровый номер:		47:14:0000000:38652	

Сведения о характерных точках границы земельного участка				
Система координат				
Зона №				
Номер точки	Координаты		Описание закрепления на местности	Средняя квадратическая погрешность определения координат характерных точек границ земельного участка, м
	X	Y		
1	2	3	4	5
211	413568.23	2167458.1	Закрепление отсутствует	2.5
212	413568.46	2167457.13	Закрепление отсутствует	2.5
213	413560.02	2167495.4	Закрепление отсутствует	2.5
214	413559.79	2167496.37	Закрепление отсутствует	2.5
215	413558.82	2167496.14	Закрепление отсутствует	2.5
216	413559.05	2167495.17	Закрепление отсутствует	2.5
217	413590.93	2167371.22	Закрепление отсутствует	2.5
218	413590.73	2167372.2	Закрепление отсутствует	2.5
219	413589.75	2167372	Закрепление отсутствует	2.5
220	413589.95	2167371.02	Закрепление отсутствует	2.5
221	413574.53	2167437.34	Закрепление отсутствует	2.5
222	413574.34	2167438.32	Закрепление отсутствует	2.5
223	413573.36	2167438.13	Закрепление отсутствует	2.5
224	413573.55	2167437.15	Закрепление отсутствует	2.5
225	413564.68	2167476	Закрепление отсутствует	2.5

Государственный регистратор		ФГИС ЕГРН
полное наименование должности	подпись	инициалы, фамилия

М.П.

Земельный участок			
(вид объекта недвижимости)			
Лист № ___ Раздела 3.2	Всего листов раздела 3.2 : ___	Всего разделов: ___	Всего листов выписки: ___
29.12.2022 № 99/2022/513996246			
Кадастровый номер:		47:14:0000000:38652	

Сведения о характерных точках границы земельного участка				
Система координат				
Зона №				
Номер точки	Координаты		Описание закрепления на местности	Средняя квадратическая погрешность определения координат характерных точек границ земельного участка, м
	X	Y		
1	2	3	4	5
226	413564.49	2167476.98	Закрепление отсутствует	2.5
227	413563.51	2167476.78	Закрепление отсутствует	2.5
228	413563.71	2167475.8	Закрепление отсутствует	2.5
229	413725.02	2164429.46	Закрепление отсутствует	2.5
230	413724.98	2164430.46	Закрепление отсутствует	2.5
231	413723.98	2164430.41	Закрепление отсутствует	2.5
232	413724.02	2164429.42	Закрепление отсутствует	2.5
233	413721.77	2164402.96	Закрепление отсутствует	2.5
234	413721.72	2164403.96	Закрепление отсутствует	2.5
235	413720.72	2164403.92	Закрепление отсутствует	2.5
236	413720.77	2164402.92	Закрепление отсутствует	2.5
237	413732.31	2164462.73	Закрепление отсутствует	2.5
238	413732.48	2164463.72	Закрепление отсутствует	2.5
239	413731.49	2164463.88	Закрепление отсутствует	2.5
240	413731.33	2164462.9	Закрепление отсутствует	2.5

Государственный регистратор		ФГИС ЕГРН
полное наименование должности	подпись	инициалы, фамилия

М.П.

Земельный участок			
(вид объекта недвижимости)			
Лист № ___ Раздела 3.2	Всего листов раздела 3.2 : ___	Всего разделов: ___	Всего листов выписки: ___
29.12.2022 № 99/2022/513996246			
Кадастровый номер:		47:14:0000000:38652	

Сведения о характерных точках границы земельного участка				
Система координат				
Зона №				
Номер точки	Координаты		Описание закрепления на местности	Средняя квадратическая погрешность определения координат характерных точек границ земельного участка, м
	X	Y		
1	2	3	4	5
241	413735.55	2164482.23	Закрепление отсутствует	2.5
242	413735.72	2164483.22	Закрепление отсутствует	2.5
243	413734.74	2164483.39	Закрепление отсутствует	2.5
244	413734.57	2164482.4	Закрепление отсутствует	2.5
245	413510.44	2164795.86	Закрепление отсутствует	2.5
246	413510.39	2164796.86	Закрепление отсутствует	2.5
247	413509.39	2164796.81	Закрепление отсутствует	2.5
248	413509.44	2164795.81	Закрепление отсутствует	2.5
249	413372.56	2164755.89	Закрепление отсутствует	2.5
250	413372.16	2164756.81	Закрепление отсутствует	2.5
251	413371.24	2164756.41	Закрепление отсутствует	2.5
252	413371.64	2164755.5	Закрепление отсутствует	2.5
253	413368.33	2164753.97	Закрепление отсутствует	2.5
254	413367.94	2164754.88	Закрепление отсутствует	2.5
255	413367.02	2164754.49	Закрепление отсутствует	2.5

Государственный регистратор		ФГИС ЕГРН
полное наименование должности	подпись	инициалы, фамилия

М.П.

Земельный участок			
(вид объекта недвижимости)			
Лист № ___ Раздела 3.2	Всего листов раздела 3.2 : ___	Всего разделов: ___	Всего листов выписки: ___
29.12.2022 № 99/2022/513996246			
Кадастровый номер:		47:14:0000000:38652	

Сведения о характерных точках границы земельного участка				
Система координат				
Зона №				
Номер точки	Координаты		Описание закрепления на местности	Средняя квадратическая погрешность определения координат характерных точек границ земельного участка, м
	X	Y		
1	2	3	4	5
256	413367.42	2164753.57	Закрепление отсутствует	2.5
257	413354.39	2164748.07	Закрепление отсутствует	2.5
258	413353.99	2164748.98	Закрепление отсутствует	2.5
259	413353.07	2164748.59	Закрепление отсутствует	2.5
260	413353.47	2164747.67	Закрепление отсутствует	2.5
261	413971.79	2165595.14	Закрепление отсутствует	2.5
262	413971.96	2165596.13	Закрепление отсутствует	2.5
263	413970.98	2165596.3	Закрепление отсутствует	2.5
264	413970.81	2165595.31	Закрепление отсутствует	2.5
265	413980.65	2165694.38	Закрепление отсутствует	2.5
266	413980.82	2165695.36	Закрепление отсутствует	2.5
267	413979.83	2165695.53	Закрепление отсутствует	2.5
268	413979.66	2165694.54	Закрепление отсутствует	2.5
269	413982.4	2165703.61	Закрепление отсутствует	2.5
270	413982.57	2165704.6	Закрепление отсутствует	2.5

Государственный регистратор		ФГИС ЕГРН
полное наименование должности	подпись	инициалы, фамилия

М.П.

Земельный участок			
(вид объекта недвижимости)			
Лист № ___ Раздела 3.2	Всего листов раздела 3.2 : ___	Всего разделов: ___	Всего листов выписки: ___
29.12.2022 № 99/2022/513996246			
Кадастровый номер:		47:14:0000000:38652	

Сведения о характерных точках границы земельного участка				
Система координат				
Зона №				
Номер точки	Координаты		Описание закрепления на местности	Средняя квадратическая погрешность определения координат характерных точек границ земельного участка, м
	X	Y		
1	2	3	4	5
271	413981.59	2165704.77	Закрепление отсутствует	2.5
272	413981.41	2165703.78	Закрепление отсутствует	2.5
273	414004.58	2165828.93	Закрепление отсутствует	2.5
274	414004.76	2165829.92	Закрепление отсутствует	2.5
275	414003.77	2165830.09	Закрепление отсутствует	2.5
276	414003.6	2165829.1	Закрепление отсутствует	2.5
277	414009.66	2165857.82	Закрепление отсутствует	2.5
278	414009.83	2165858.8	Закрепление отсутствует	2.5
279	414008.84	2165858.97	Закрепление отсутствует	2.5
280	414008.67	2165857.99	Закрепление отсутствует	2.5
281	413935.53	2166354.24	Закрепление отсутствует	2.5
282	413935.7	2166355.22	Закрепление отсутствует	2.5
283	413934.71	2166355.39	Закрепление отсутствует	2.5
284	413934.54	2166354.41	Закрепление отсутствует	2.5
285	413913.86	2166402.73	Закрепление отсутствует	2.5

Государственный регистратор		ФГИС ЕГРН
полное наименование должности	подпись	инициалы, фамилия

М.П.

Земельный участок			
(вид объекта недвижимости)			
Лист № ___ Раздела 3.2	Всего листов раздела 3.2 : ___	Всего разделов: ___	Всего листов выписки: ___
29.12.2022 № 99/2022/513996246			
Кадастровый номер:		47:14:0000000:38652	

Сведения о характерных точках границы земельного участка				
Система координат				
Зона №				
Номер точки	Координаты		Описание закрепления на местности	Средняя квадратическая погрешность определения координат характерных точек границ земельного участка, м
	X	Y		
1	2	3	4	5
286	413914.03	2166403.71	Закрепление отсутствует	2.5
287	413913.04	2166403.88	Закрепление отсутствует	2.5
288	413912.87	2166402.89	Закрепление отсутствует	2.5
289	413904.14	2166426.98	Закрепление отсутствует	2.5
290	413904.31	2166427.97	Закрепление отсутствует	2.5
291	413903.32	2166428.14	Закрепление отсутствует	2.5
292	413903.15	2166427.15	Закрепление отсутствует	2.5
293	413694.8	2166965.2	Закрепление отсутствует	2.5
294	413694.97	2166966.19	Закрепление отсутствует	2.5
295	413693.98	2166966.36	Закрепление отсутствует	2.5
296	413693.82	2166965.37	Закрепление отсутствует	2.5
297	413652.9	2167100.95	Закрепление отсутствует	2.5
298	413653.07	2167101.94	Закрепление отсутствует	2.5
299	413652.09	2167102.1	Закрепление отсутствует	2.5
300	413651.92	2167101.12	Закрепление отсутствует	2.5

Государственный регистратор		ФГИС ЕГРН
полное наименование должности	подпись	инициалы, фамилия

М.П.

Земельный участок			
(вид объекта недвижимости)			
Лист № ___ Раздела 3.2	Всего листов раздела 3.2 : ___	Всего разделов: ___	Всего листов выписки: ___
29.12.2022 № 99/2022/513996246			
Кадастровый номер:		47:14:0000000:38652	

Сведения о характерных точках границы земельного участка				
Система координат				
Зона №				
Номер точки	Координаты		Описание закрепления на местности	Средняя квадратическая погрешность определения координат характерных точек границ земельного участка, м
	X	Y		
1	2	3	4	5
301	413643.78	2167139.76	Закрепление отсутствует	2.5
302	413643.94	2167140.74	Закрепление отсутствует	2.5
303	413642.96	2167140.91	Закрепление отсутствует	2.5
304	413642.79	2167139.92	Закрепление отсутствует	2.5
305	413615.34	2167285.15	Закрепление отсутствует	2.5
306	413615.11	2167286.12	Закрепление отсутствует	2.5
307	413614.14	2167285.9	Закрепление отсутствует	2.5
308	413614.37	2167284.92	Закрепление отсутствует	2.5
309	413610.02	2167304.4	Закрепление отсутствует	2.5
310	413609.79	2167305.37	Закрепление отсутствует	2.5
311	413608.82	2167305.14	Закрепление отсутствует	2.5
312	413609.04	2167304.17	Закрепление отсутствует	2.5
313	413598.96	2167342.77	Закрепление отсутствует	2.5
314	413598.73	2167343.74	Закрепление отсутствует	2.5
315	413597.75	2167343.51	Закрепление отсутствует	2.5

Государственный регистратор		ФГИС ЕГРН
полное наименование должности	подпись	инициалы, фамилия

М.П.

Земельный участок			
(вид объекта недвижимости)			
Лист № ___ Раздела 3.2	Всего листов раздела 3.2 : ___	Всего разделов: ___	Всего листов выписки: ___
29.12.2022 № 99/2022/513996246			
Кадастровый номер:		47:14:0000000:38652	

Сведения о характерных точках границы земельного участка				
Система координат				
Зона №				
Номер точки	Координаты		Описание закрепления на местности	Средняя квадратическая погрешность определения координат характерных точек границ земельного участка, м
	X	Y		
1	2	3	4	5
316	413597.98	2167342.54	Закрепление отсутствует	2.5
317	413557.97	2167504.29	Закрепление отсутствует	2.5
318	413557.74	2167505.26	Закрепление отсутствует	2.5
319	413556.77	2167505.04	Закрепление отсутствует	2.5
320	413556.99	2167504.06	Закрепление отсутствует	2.5
321	413726.32	2164423.9	Закрепление отсутствует	2.5
322	413726.28	2164424.9	Закрепление отсутствует	2.5
323	413725.28	2164424.86	Закрепление отсутствует	2.5
324	413725.32	2164423.86	Закрепление отсутствует	2.5
325	413722.6	2164414.13	Закрепление отсутствует	2.5
326	413722.55	2164415.13	Закрепление отсутствует	2.5
327	413721.55	2164415.09	Закрепление отсутствует	2.5
328	413721.6	2164414.09	Закрепление отсутствует	2.5
329	413721.01	2164393.14	Закрепление отсутствует	2.5
330	413720.97	2164394.14	Закрепление отсутствует	2.5

Государственный регистратор		ФГИС ЕГРН
полное наименование должности	подпись	инициалы, фамилия

М.П.

Земельный участок			
(вид объекта недвижимости)			
Лист № ___ Раздела 3.2	Всего листов раздела 3.2 : ___	Всего разделов: ___	Всего листов выписки: ___
29.12.2022 № 99/2022/513996246			
Кадастровый номер:		47:14:0000000:38652	

Сведения о характерных точках границы земельного участка				
Система координат				
Зона №				
Номер точки	Координаты		Описание закрепления на местности	Средняя квадратическая погрешность определения координат характерных точек границ земельного участка, м
	X	Y		
1	2	3	4	5
331	413719.97	2164394.1	Закрепление отсутствует	2.5
332	413720.02	2164393.1	Закрепление отсутствует	2.5
333	413716.88	2164366.59	Закрепление отсутствует	2.5
334	413716.84	2164367.59	Закрепление отсутствует	2.5
335	413715.84	2164367.54	Закрепление отсутствует	2.5
336	413715.89	2164366.54	Закрепление отсутствует	2.5
337	413658.53	2164328.14	Закрепление отсутствует	2.5
338	413658.49	2164329.14	Закрепление отсутствует	2.5
339	413657.5	2164329.1	Закрепление отсутствует	2.5
340	413657.54	2164328.1	Закрепление отсутствует	2.5
341	413638.64	2164340.65	Закрепление отсутствует	2.5
342	413638.59	2164341.65	Закрепление отсутствует	2.5
343	413637.6	2164341.61	Закрепление отсутствует	2.5
344	413637.64	2164340.61	Закрепление отсутствует	2.5
345	413494.15	2164792.19	Закрепление отсутствует	2.5

Государственный регистратор		ФГИС ЕГРН
полное наименование должности	подпись	инициалы, фамилия

М.П.

Земельный участок			
(вид объекта недвижимости)			
Лист № ___ Раздела 3.2	Всего листов раздела 3.2 : ___	Всего разделов: ___	Всего листов выписки: ___
29.12.2022 № 99/2022/513996246			
Кадастровый номер:		47:14:0000000:38652	

Сведения о характерных точках границы земельного участка				
Система координат				
Зона №				
Номер точки	Координаты		Описание закрепления на местности	Средняя квадратическая погрешность определения координат характерных точек границ земельного участка, м
	X	Y		
1	2	3	4	5
346	413494.11	2164793.19	Закрепление отсутствует	2.5
347	413493.11	2164793.15	Закрепление отсутствует	2.5
348	413493.15	2164792.15	Закрепление отсутствует	2.5
349	413363.91	2164752.19	Закрепление отсутствует	2.5
350	413363.51	2164753.11	Закрепление отсутствует	2.5
351	413362.6	2164752.71	Закрепление отсутствует	2.5
352	413362.99	2164751.8	Закрепление отсутствует	2.5
353	413359.88	2164750.42	Закрепление отсутствует	2.5
354	413359.48	2164751.33	Закрепление отсутствует	2.5
355	413358.57	2164750.94	Закрепление отсутствует	2.5
356	413358.96	2164750.02	Закрепление отсутствует	2.5
357	413975.15	2165634.03	Закрепление отсутствует	2.5
358	413975.32	2165635.02	Закрепление отсутствует	2.5
359	413974.34	2165635.19	Закрепление отсутствует	2.5
360	413974.16	2165634.2	Закрепление отсутствует	2.5

Государственный регистратор		ФГИС ЕГРН
полное наименование должности	подпись	инициалы, фамилия

М.П.

Земельный участок			
(вид объекта недвижимости)			
Лист № ___ Раздела 3.2	Всего листов раздела 3.2 : ___	Всего разделов: ___	Всего листов выписки: ___
29.12.2022 № 99/2022/513996246			
Кадастровый номер:		47:14:0000000:38652	

Сведения о характерных точках границы земельного участка				
Система координат				
Зона №				
Номер точки	Координаты		Описание закрепления на местности	Средняя квадратическая погрешность определения координат характерных точек границ земельного участка, м
	X	Y		
1	2	3	4	5
361	414003.05	2165819.8	Закрепление отсутствует	2.5
362	414003.22	2165820.79	Закрепление отсутствует	2.5
363	414002.23	2165820.96	Закрепление отсутствует	2.5
364	414002.06	2165819.97	Закрепление отсутствует	2.5
365	414015.33	2165888.62	Закрепление отсутствует	2.5
366	414015.49	2165889.61	Закрепление отсутствует	2.5
367	414014.51	2165889.77	Закрепление отсутствует	2.5
368	414014.34	2165888.79	Закрепление отсутствует	2.5
369	414016.98	2165898.16	Закрепление отсутствует	2.5
370	414017.14	2165899.14	Закрепление отсутствует	2.5
371	414016.16	2165899.31	Закрепление отсутствует	2.5
372	414015.99	2165898.33	Закрепление отсутствует	2.5
373	414022.01	2165927.58	Закрепление отсутствует	2.5
374	414022.18	2165928.57	Закрепление отсутствует	2.5
375	414021.2	2165928.74	Закрепление отсутствует	2.5

Государственный регистратор		ФГИС ЕГРН
полное наименование должности	подпись	инициалы, фамилия

М.П.

Земельный участок			
(вид объекта недвижимости)			
Лист № ___ Раздела 3.2	Всего листов раздела 3.2 : ___	Всего разделов: ___	Всего листов выписки: ___
29.12.2022 № 99/2022/513996246			
Кадастровый номер:		47:14:0000000:38652	

Сведения о характерных точках границы земельного участка				
Система координат				
Зона №				
Номер точки	Координаты		Описание закрепления на местности	Средняя квадратическая погрешность определения координат характерных точек границ земельного участка, м
	X	Y		
1	2	3	4	5
376	414021.03	2165927.75	Закрепление отсутствует	2.5
377	414031.48	2165951.24	Закрепление отсутствует	2.5
378	414031.65	2165952.22	Закрепление отсутствует	2.5
379	414030.67	2165952.39	Закрепление отсутствует	2.5
380	414030.5	2165951.41	Закрепление отсутствует	2.5
381	414040.6	2165968.77	Закрепление отсутствует	2.5
382	414040.77	2165969.76	Закрепление отсутствует	2.5
383	414039.79	2165969.93	Закрепление отсутствует	2.5
384	414039.61	2165968.94	Закрепление отсутствует	2.5
385	413926.37	2166371.78	Закрепление отсутствует	2.5
386	413926.54	2166372.77	Закрепление отсутствует	2.5
387	413925.55	2166372.94	Закрепление отсутствует	2.5
388	413925.39	2166371.95	Закрепление отсутствует	2.5
389	413918.81	2166390.49	Закрепление отсутствует	2.5
390	413918.97	2166391.48	Закрепление отсутствует	2.5

Государственный регистратор		ФГИС ЕГРН
полное наименование должности	подпись	инициалы, фамилия

М.П.

Земельный участок			
(вид объекта недвижимости)			
Лист № ___ Раздела 3.2	Всего листов раздела 3.2 : ___	Всего разделов: ___	Всего листов выписки: ___
29.12.2022 № 99/2022/513996246			
Кадастровый номер:		47:14:0000000:38652	

Сведения о характерных точках границы земельного участка				
Система координат				
Зона №				
Номер точки	Координаты		Описание закрепления на местности	Средняя квадратическая погрешность определения координат характерных точек границ земельного участка, м
	X	Y		
1	2	3	4	5
391	413917.99	2166391.65	Закрепление отсутствует	2.5
392	413917.82	2166390.66	Закрепление отсутствует	2.5
393	413690.72	2166967.79	Закрепление отсутствует	2.5
394	413690.89	2166968.78	Закрепление отсутствует	2.5
395	413689.91	2166968.95	Закрепление отсутствует	2.5
396	413689.73	2166967.96	Закрепление отсутствует	2.5
397	413688.09	2166977.07	Закрепление отсутствует	2.5
398	413688.26	2166978.05	Закрепление отсутствует	2.5
399	413687.28	2166978.22	Закрепление отсутствует	2.5
400	413687.11	2166977.24	Закрепление отсутствует	2.5
401	413674.31	2167024.86	Закрепление отсутствует	2.5
402	413674.47	2167025.85	Закрепление отсутствует	2.5
403	413673.49	2167026.02	Закрепление отсутствует	2.5
404	413673.32	2167025.03	Закрепление отсутствует	2.5
405	413633.82	2167197.93	Закрепление отсутствует	2.5

Государственный регистратор		ФГИС ЕГРН
полное наименование должности	подпись	инициалы, фамилия

М.П.

Земельный участок			
(вид объекта недвижимости)			
Лист № ___ Раздела 3.2	Всего листов раздела 3.2 : ___	Всего разделов: ___	Всего листов выписки: ___
29.12.2022 № 99/2022/513996246			
Кадастровый номер:		47:14:0000000:38652	

Сведения о характерных точках границы земельного участка				
Система координат				
Зона №				
Номер точки	Координаты		Описание закрепления на местности	Средняя квадратическая погрешность определения координат характерных точек границ земельного участка, м
	X	Y		
1	2	3	4	5
406	413633.99	2167198.91	Закрепление отсутствует	2.5
407	413633	2167199.08	Закрепление отсутствует	2.5
408	413632.83	2167198.1	Закрепление отсутствует	2.5
409	413632.45	2167207.61	Закрепление отсутствует	2.5
410	413632.22	2167208.59	Закрепление отсутствует	2.5
411	413631.25	2167208.36	Закрепление отсутствует	2.5
412	413631.48	2167207.38	Закрепление отсутствует	2.5
413	413626.64	2167237	Закрепление отсутствует	2.5
414	413626.81	2167237.98	Закрепление отсутствует	2.5
415	413625.82	2167238.15	Закрепление отсутствует	2.5
416	413625.66	2167237.17	Закрепление отсутствует	2.5
417	413593.65	2167361.53	Закрепление отсутствует	2.5
418	413593.42	2167362.5	Закрепление отсутствует	2.5
419	413592.45	2167362.27	Закрепление отсутствует	2.5
420	413592.68	2167361.3	Закрепление отсутствует	2.5

Государственный регистратор		ФГИС ЕГРН
полное наименование должности	подпись	инициалы, фамилия

М.П.

Земельный участок			
(вид объекта недвижимости)			
Лист № ___ Раздела 3.2	Всего листов раздела 3.2 : ___	Всего разделов: ___	Всего листов выписки: ___
29.12.2022 № 99/2022/513996246			
Кадастровый номер:		47:14:0000000:38652	

Сведения о характерных точках границы земельного участка				
Система координат				
Зона №				
Номер точки	Координаты		Описание закрепления на местности	Средняя квадратическая погрешность определения координат характерных точек границ земельного участка, м
	X	Y		
1	2	3	4	5
421	413721.23	2164397.47	Закрепление отсутствует	2.5
422	413721.18	2164398.47	Закрепление отсутствует	2.5
423	413720.18	2164398.42	Закрепление отсутствует	2.5
424	413720.23	2164397.42	Закрепление отсутствует	2.5
425	413719.21	2164377.22	Закрепление отсутствует	2.5
426	413719.17	2164378.22	Закрепление отсутствует	2.5
427	413718.17	2164378.18	Закрепление отсутствует	2.5
428	413718.22	2164377.18	Закрепление отсутствует	2.5
429	413711.43	2164353.82	Закрепление отсутствует	2.5
430	413711.38	2164354.82	Закрепление отсутствует	2.5
431	413710.39	2164354.78	Закрепление отсутствует	2.5
432	413710.43	2164353.78	Закрепление отсутствует	2.5
433	413701.33	2164323.8	Закрепление отсутствует	2.5
434	413701.29	2164324.8	Закрепление отсутствует	2.5
435	413700.29	2164324.76	Закрепление отсутствует	2.5

Государственный регистратор		ФГИС ЕГРН
полное наименование должности	подпись	инициалы, фамилия

М.П.

Земельный участок			
(вид объекта недвижимости)			
Лист № ___ Раздела 3.2	Всего листов раздела 3.2 : ___	Всего разделов: ___	Всего листов выписки: ___
29.12.2022 № 99/2022/513996246			
Кадастровый номер:		47:14:0000000:38652	

Сведения о характерных точках границы земельного участка				
Система координат				
Зона №				
Номер точки	Координаты		Описание закрепления на местности	Средняя квадратическая погрешность определения координат характерных точек границ земельного участка, м
	X	Y		
1	2	3	4	5
436	413700.33	2164323.76	Закрепление отсутствует	2.5
437	413689.24	2164324.92	Закрепление отсутствует	2.5
438	413689.2	2164325.92	Закрепление отсутствует	2.5
439	413688.2	2164325.87	Закрепление отсутствует	2.5
440	413688.24	2164324.87	Закрепление отсутствует	2.5
441	413677	2164326.27	Закрепление отсутствует	2.5
442	413676.96	2164327.26	Закрепление отсутствует	2.5
443	413675.96	2164327.22	Закрепление отсутствует	2.5
444	413676	2164326.22	Закрепление отсутствует	2.5
445	413644.18	2164330.3	Закрепление отсутствует	2.5
446	413644.14	2164331.3	Закрепление отсутствует	2.5
447	413643.14	2164331.25	Закрепление отсутствует	2.5
448	413643.18	2164330.25	Закрепление отсутствует	2.5
449	413499.44	2164793.38	Закрепление отсутствует	2.5
450	413499.4	2164794.37	Закрепление отсутствует	2.5

Государственный регистратор		ФГИС ЕГРН
полное наименование должности	подпись	инициалы, фамилия

М.П.

Земельный участок			
(вид объекта недвижимости)			
Лист № ___ Раздела 3.2	Всего листов раздела 3.2 : ___	Всего разделов: ___	Всего листов выписки: ___
29.12.2022 № 99/2022/513996246			
Кадастровый номер:		47:14:0000000:38652	

Сведения о характерных точках границы земельного участка				
Система координат				
Зона №				
Номер точки	Координаты		Описание закрепления на местности	Средняя квадратическая погрешность определения координат характерных точек границ земельного участка, м
	X	Y		
1	2	3	4	5
451	413498.4	2164794.33	Закрепление отсутствует	2.5
452	413498.44	2164793.33	Закрепление отсутствует	2.5
453	413970.48	2165585.22	Закрепление отсутствует	2.5
454	413970.64	2165586.21	Закрепление отсутствует	2.5
455	413969.66	2165586.38	Закрепление отсутствует	2.5
456	413969.49	2165585.39	Закрепление отсутствует	2.5
457	413984.17	2165712.84	Закрепление отсутствует	2.5
458	413984.33	2165713.83	Закрепление отсутствует	2.5
459	413983.35	2165714	Закрепление отсутствует	2.5
460	413983.18	2165713.01	Закрепление отсутствует	2.5
461	413993	2165761.51	Закрепление отсутствует	2.5
462	413993.16	2165762.5	Закрепление отсутствует	2.5
463	413992.18	2165762.67	Закрепление отсутствует	2.5
464	413992.01	2165761.68	Закрепление отсутствует	2.5
465	413994.63	2165770.81	Закрепление отсутствует	2.5

Государственный регистратор		ФГИС ЕГРН
полное наименование должности	подпись	инициалы, фамилия

М.П.

Земельный участок			
(вид объекта недвижимости)			
Лист № ___ Раздела 3.2	Всего листов раздела 3.2 : ___	Всего разделов: ___	Всего листов выписки: ___
29.12.2022 № 99/2022/513996246			
Кадастровый номер:		47:14:0000000:38652	

Сведения о характерных точках границы земельного участка				
Система координат				
Зона №				
Номер точки	Координаты		Описание закрепления на местности	Средняя квадратическая погрешность определения координат характерных точек границ земельного участка, м
	X	Y		
1	2	3	4	5
466	413994.8	2165771.8	Закрепление отсутствует	2.5
467	413993.81	2165771.96	Закрепление отсутствует	2.5
468	413993.64	2165770.98	Закрепление отсутствует	2.5
469	414023.47	2165935.89	Закрепление отсутствует	2.5
470	414023.64	2165936.88	Закрепление отсутствует	2.5
471	414022.65	2165937.05	Закрепление отсутствует	2.5
472	414022.48	2165936.06	Закрепление отсутствует	2.5
473	413944.6	2166336.88	Закрепление отсутствует	2.5
474	413944.77	2166337.87	Закрепление отсутствует	2.5
475	413943.78	2166338.03	Закрепление отсутствует	2.5
476	413943.62	2166337.05	Закрепление отсутствует	2.5
477	413900.54	2166436.29	Закрепление отсутствует	2.5
478	413900.71	2166437.28	Закрепление отсутствует	2.5
479	413899.72	2166437.45	Закрепление отсутствует	2.5
480	413899.55	2166436.46	Закрепление отсутствует	2.5

Государственный регистратор		ФГИС ЕГРН
полное наименование должности	подпись	инициалы, фамилия

М.П.

Земельный участок			
(вид объекта недвижимости)			
Лист № ___ Раздела 3.2	Всего листов раздела 3.2 : ___	Всего разделов: ___	Всего листов выписки: ___
29.12.2022 № 99/2022/513996246			
Кадастровый номер:		47:14:0000000:38652	

Сведения о характерных точках границы земельного участка				
Система координат				
Зона №				
Номер точки	Координаты		Описание закрепления на местности	Средняя квадратическая погрешность определения координат характерных точек границ земельного участка, м
	X	Y		
1	2	3	4	5
481	413655.57	2167091.57	Закрепление отсутствует	2.5
482	413655.74	2167092.55	Закрепление отсутствует	2.5
483	413654.76	2167092.72	Закрепление отсутствует	2.5
484	413654.59	2167091.74	Закрепление отсутствует	2.5
485	413635.75	2167188.02	Закрепление отсутствует	2.5
486	413635.92	2167189	Закрепление отсутствует	2.5
487	413634.93	2167189.17	Закрепление отсутствует	2.5
488	413634.76	2167188.19	Закрепление отсутствует	2.5
489	413596.5	2167352.12	Закрепление отсутствует	2.5
490	413596.27	2167353.09	Закрепление отсутствует	2.5
491	413595.3	2167352.86	Закрепление отсутствует	2.5
492	413595.53	2167351.89	Закрепление отсутствует	2.5
493	413571.84	2167447.85	Закрепление отсутствует	2.5
494	413571.61	2167448.82	Закрепление отсутствует	2.5
495	413570.64	2167448.6	Закрепление отсутствует	2.5

Государственный регистратор		ФГИС ЕГРН
полное наименование должности	подпись	инициалы, фамилия

М.П.

Земельный участок			
(вид объекта недвижимости)			
Лист № ___ Раздела 3.2	Всего листов раздела 3.2 : ___	Всего разделов: ___	Всего листов выписки: ___
29.12.2022 № 99/2022/513996246			
Кадастровый номер:		47:14:0000000:38652	

Сведения о характерных точках границы земельного участка				
Система координат				
Зона №				
Номер точки	Координаты		Описание закрепления на местности	Средняя квадратическая погрешность определения координат характерных точек границ земельного участка, м
	X	Y		
1	2	3	4	5
496	413570.86	2167447.62	Закрепление отсутствует	2.5
497	413555.35	2167514.88	Закрепление отсутствует	2.5
498	413555.15	2167515.86	Закрепление отсутствует	2.5
499	413554.17	2167515.66	Закрепление отсутствует	2.5
500	413554.37	2167514.68	Закрепление отсутствует	2.5
501	413727.65	2164432.34	Закрепление отсутствует	2.5
502	413727.82	2164433.32	Закрепление отсутствует	2.5
503	413726.83	2164433.49	Закрепление отсутствует	2.5
504	413726.66	2164432.51	Закрепление отсутствует	2.5
505	413730.87	2164452.86	Закрепление отсутствует	2.5
506	413731.03	2164453.85	Закрепление отсутствует	2.5
507	413730.05	2164454.01	Закрепление отсутствует	2.5
508	413729.88	2164453.03	Закрепление отсутствует	2.5
509	413718.02	2164371.74	Закрепление отсутствует	2.5
510	413717.98	2164372.74	Закрепление отсутствует	2.5

Государственный регистратор		ФГИС ЕГРН
полное наименование должности	подпись	инициалы, фамилия

М.П.

Земельный участок			
(вид объекта недвижимости)			
Лист № ___ Раздела 3.2	Всего листов раздела 3.2 : ___	Всего разделов: ___	Всего листов выписки: ___
29.12.2022 № 99/2022/513996246			
Кадастровый номер:		47:14:0000000:38652	

Сведения о характерных точках границы земельного участка				
Система координат				
Зона №				
Номер точки	Координаты		Описание закрепления на местности	Средняя квадратическая погрешность определения координат характерных точек границ земельного участка, м
	X	Y		
1	2	3	4	5
511	413716.98	2164372.69	Закрепление отсутствует	2.5
512	413717.02	2164371.69	Закрепление отсутствует	2.5
513	413707.67	2164342.72	Закрепление отсутствует	2.5
514	413707.63	2164343.72	Закрепление отсутствует	2.5
515	413706.64	2164343.68	Закрепление отсутствует	2.5
516	413706.68	2164342.68	Закрепление отсутствует	2.5
517	413652.44	2164328.76	Закрепление отсутствует	2.5
518	413652.4	2164329.76	Закрепление отсутствует	2.5
519	413651.4	2164329.72	Закрепление отсутствует	2.5
520	413651.44	2164328.72	Закрепление отсутствует	2.5
521	413646.7	2164329.38	Закрепление отсутствует	2.5
522	413646.66	2164330.38	Закрепление отсутствует	2.5
523	413645.66	2164330.34	Закрепление отсутствует	2.5
524	413645.7	2164329.34	Закрепление отсутствует	2.5
525	413625.23	2164364.94	Закрепление отсутствует	2.5

Государственный регистратор		ФГИС ЕГРН
полное наименование должности	подпись	инициалы, фамилия

М.П.

Земельный участок			
(вид объекта недвижимости)			
Лист № ___ Раздела 3.2	Всего листов раздела 3.2 : ___	Всего разделов: ___	Всего листов выписки: ___
29.12.2022 № 99/2022/513996246			
Кадастровый номер:		47:14:0000000:38652	

Сведения о характерных точках границы земельного участка				
Система координат				
Зона №				
Номер точки	Координаты		Описание закрепления на местности	Средняя квадратическая погрешность определения координат характерных точек границ земельного участка, м
	X	Y		
1	2	3	4	5
526	413625.19	2164365.94	Закрепление отсутствует	2.5
527	413624.19	2164365.89	Закрепление отсутствует	2.5
528	413624.23	2164364.9	Закрепление отсутствует	2.5
529	413504.26	2164794.59	Закрепление отсутствует	2.5
530	413504.21	2164795.59	Закрепление отсутствует	2.5
531	413503.22	2164795.55	Закрепление отсутствует	2.5
532	413503.26	2164794.54	Закрепление отсутствует	2.5
533	413481.85	2164789.76	Закрепление отсутствует	2.5
534	413481.62	2164790.74	Закрепление отсутствует	2.5
535	413480.64	2164790.51	Закрепление отсутствует	2.5
536	413480.87	2164789.54	Закрепление отсутствует	2.5
537	413388.58	2164762.71	Закрепление отсутствует	2.5
538	413388.18	2164763.63	Закрепление отсутствует	2.5
539	413387.26	2164763.23	Закрепление отсутствует	2.5
540	413387.66	2164762.32	Закрепление отсутствует	2.5

Государственный регистратор		ФГИС ЕГРН
полное наименование должности	подпись	инициалы, фамилия

М.П.

Земельный участок			
(вид объекта недвижимости)			
Лист № ___ Раздела 3.2	Всего листов раздела 3.2 : ___	Всего разделов: ___	Всего листов выписки: ___
29.12.2022 № 99/2022/513996246			
Кадастровый номер:		47:14:0000000:38652	

Сведения о характерных точках границы земельного участка				
Система координат				
Зона №				
Номер точки	Координаты		Описание закрепления на местности	Средняя квадратическая погрешность определения координат характерных точек границ земельного участка, м
	X	Y		
1	2	3	4	5
541	413975.6	2165665.62	Закрепление отсутствует	2.5
542	413975.77	2165666.6	Закрепление отсутствует	2.5
543	413974.78	2165666.77	Закрепление отсутствует	2.5
544	413974.61	2165665.78	Закрепление отсутствует	2.5
545	414024.27	2165940.51	Закрепление отсутствует	2.5
546	414024.44	2165941.49	Закрепление отсутствует	2.5
547	414023.46	2165941.66	Закрепление отсутствует	2.5
548	414023.29	2165940.67	Закрепление отсутствует	2.5
549	414036.03	2165959.94	Закрепление отсутствует	2.5
550	414036.21	2165960.93	Закрепление отсутствует	2.5
551	414035.22	2165961.1	Закрепление отсутствует	2.5
552	414035.05	2165960.11	Закрепление отсутствует	2.5
553	413931.12	2166363.07	Закрепление отсутствует	2.5
554	413931.29	2166364.05	Закрепление отсутствует	2.5
555	413930.3	2166364.22	Закрепление отсутствует	2.5

Государственный регистратор		ФГИС ЕГРН
полное наименование должности	подпись	инициалы, фамилия

М.П.

Земельный участок			
(вид объекта недвижимости)			
Лист № ___ Раздела 3.2	Всего листов раздела 3.2 : ___	Всего разделов: ___	Всего листов выписки: ___
29.12.2022 № 99/2022/513996246			
Кадастровый номер:		47:14:0000000:38652	

Сведения о характерных точках границы земельного участка				
Система координат				
Зона №				
Номер точки	Координаты		Описание закрепления на местности	Средняя квадратическая погрешность определения координат характерных точек границ земельного участка, м
	X	Y		
1	2	3	4	5
556	413930.14	2166363.24	Закрепление отсутствует	2.5
557	413907.73	2166417.88	Закрепление отсутствует	2.5
558	413907.9	2166418.87	Закрепление отсутствует	2.5
559	413906.91	2166419.04	Закрепление отсутствует	2.5
560	413906.74	2166418.05	Закрепление отсутствует	2.5
561	413679.9	2167005.51	Закрепление отсутствует	2.5
562	413680.06	2167006.5	Закрепление отсутствует	2.5
563	413679.08	2167006.67	Закрепление отсутствует	2.5
564	413678.91	2167005.68	Закрепление отсутствует	2.5
565	413648.92	2167110.24	Закрепление отсутствует	2.5
566	413649.09	2167111.22	Закрепление отсутствует	2.5
567	413648.1	2167111.39	Закрепление отсутствует	2.5
568	413647.94	2167110.41	Закрепление отсутствует	2.5
569	413647.32	2167119.86	Закрепление отсутствует	2.5
570	413647.49	2167120.85	Закрепление отсутствует	2.5

Государственный регистратор		ФГИС ЕГРН
полное наименование должности	подпись	инициалы, фамилия

М.П.

Земельный участок			
(вид объекта недвижимости)			
Лист № ___ Раздела 3.2	Всего листов раздела 3.2 : ___	Всего разделов: ___	Всего листов выписки: ___
29.12.2022 № 99/2022/513996246			
Кадастровый номер:		47:14:0000000:38652	

Сведения о характерных точках границы земельного участка				
Система координат				
Зона №				
Номер точки	Координаты		Описание закрепления на местности	Средняя квадратическая погрешность определения координат характерных точек границ земельного участка, м
	X	Y		
1	2	3	4	5
571	413646.5	2167121.02	Закрепление отсутствует	2.5
572	413646.34	2167120.03	Закрепление отсутствует	2.5
573	413617.65	2167274.72	Закрепление отсутствует	2.5
574	413617.46	2167275.69	Закрепление отсутствует	2.5
575	413616.48	2167275.5	Закрепление отсутствует	2.5
576	413616.67	2167274.52	Закрепление отсутствует	2.5
577	413604.74	2167322.75	Закрепление отсутствует	2.5
578	413604.51	2167323.72	Закрепление отсутствует	2.5
579	413603.54	2167323.49	Закрепление отсутствует	2.5
580	413603.76	2167322.52	Закрепление отсутствует	2.5
581	413562.37	2167485.9	Закрепление отсутствует	2.5
582	413562.17	2167486.88	Закрепление отсутствует	2.5
583	413561.19	2167486.68	Закрепление отсутствует	2.5
584	413561.39	2167485.7	Закрепление отсутствует	2.5
585	413722.97	2164418.02	Закрепление отсутствует	2.5

Государственный регистратор		ФГИС ЕГРН
полное наименование должности	подпись	инициалы, фамилия

М.П.

Земельный участок			
(вид объекта недвижимости)			
Лист № ___ Раздела 3.2	Всего листов раздела 3.2 : ___	Всего разделов: ___	Всего листов выписки: ___
29.12.2022 № 99/2022/513996246			
Кадастровый номер:		47:14:0000000:38652	

Сведения о характерных точках границы земельного участка				
Система координат				
Зона №				
Номер точки	Координаты		Описание закрепления на местности	Средняя квадратическая погрешность определения координат характерных точек границ земельного участка, м
	X	Y		
1	2	3	4	5
586	413722.92	2164419.02	Закрепление отсутствует	2.5
587	413721.93	2164418.98	Закрепление отсутствует	2.5
588	413721.97	2164417.98	Закрепление отсутствует	2.5
589	413720.67	2164383.13	Закрепление отсутствует	2.5
590	413720.62	2164384.13	Закрепление отсутствует	2.5
591	413719.63	2164384.09	Закрепление отсутствует	2.5
592	413719.67	2164383.09	Закрепление отсутствует	2.5
593	413614.94	2164383.57	Закрепление отсутствует	2.5
594	413614.9	2164384.56	Закрепление отсутствует	2.5
595	413613.9	2164384.52	Закрепление отсутствует	2.5
596	413613.94	2164383.52	Закрепление отсутствует	2.5
597	413610.08	2164389.59	Закрепление отсутствует	2.5
598	413610.04	2164390.59	Закрепление отсутствует	2.5
599	413609.04	2164390.55	Закрепление отсутствует	2.5
600	413609.08	2164389.55	Закрепление отсутствует	2.5

Государственный регистратор		ФГИС ЕГРН
полное наименование должности	подпись	инициалы, фамилия

М.П.

Земельный участок			
(вид объекта недвижимости)			
Лист № ___ Раздела 3.2	Всего листов раздела 3.2 : ___	Всего разделов: ___	Всего листов выписки: ___
29.12.2022 № 99/2022/513996246			
Кадастровый номер:		47:14:0000000:38652	

Сведения о характерных точках границы земельного участка				
Система координат				
Зона №				
Номер точки	Координаты		Описание закрепления на местности	Средняя квадратическая погрешность определения координат характерных точек границ земельного участка, м
	X	Y		
1	2	3	4	5
601	413733.96	2164472.6	Закрепление отсутствует	2.5
602	413734.12	2164473.58	Закрепление отсутствует	2.5
603	413733.14	2164473.75	Закрепление отсутствует	2.5
604	413732.97	2164472.76	Закрепление отсутствует	2.5
605	413630.42	2164355.15	Закрепление отсутствует	2.5
606	413630.38	2164356.15	Закрепление отсутствует	2.5
607	413629.38	2164356.1	Закрепление отсутствует	2.5
608	413629.42	2164355.11	Закрепление отсутствует	2.5
609	413620.23	2164373.98	Закрепление отсутствует	2.5
610	413620.19	2164374.98	Закрепление отсутствует	2.5
611	413619.19	2164374.94	Закрепление отсутствует	2.5
612	413619.23	2164373.94	Закрепление отсутствует	2.5
613	413476.99	2164788.66	Закрепление отсутствует	2.5
614	413476.77	2164789.63	Закрепление отсутствует	2.5
615	413475.8	2164789.41	Закрепление отсутствует	2.5

Государственный регистратор		ФГИС ЕГРН
полное наименование должности	подпись	инициалы, фамилия

М.П.

Земельный участок			
(вид объекта недвижимости)			
Лист № ___ Раздела 3.2	Всего листов раздела 3.2 : ___	Всего разделов: ___	Всего листов выписки: ___
29.12.2022 № 99/2022/513996246			
Кадастровый номер:		47:14:0000000:38652	

Сведения о характерных точках границы земельного участка				
Система координат				
Зона №				
Номер точки	Координаты		Описание закрепления на местности	Средняя квадратическая погрешность определения координат характерных точек границ земельного участка, м
	X	Y		
1	2	3	4	5
616	413476.02	2164788.44	Закрепление отсутствует	2.5
617	413384.86	2164761.1	Закрепление отсутствует	2.5
618	413384.47	2164762.02	Закрепление отсутствует	2.5
619	413383.55	2164761.62	Закрепление отсутствует	2.5
620	413383.95	2164760.71	Закрепление отсутствует	2.5
621	413348.51	2164745.56	Закрепление отсутствует	2.5
622	413348.11	2164746.48	Закрепление отсутствует	2.5
623	413347.19	2164746.08	Закрепление отсутствует	2.5
624	413347.59	2164745.16	Закрепление отсутствует	2.5
625	413339.69	2164741.74	Закрепление отсутствует	2.5
626	413339.29	2164742.66	Закрепление отсутствует	2.5
627	413338.38	2164742.26	Закрепление отсутствует	2.5
628	413338.77	2164741.35	Закрепление отсутствует	2.5
629	413974.23	2165624.37	Закрепление отсутствует	2.5
630	413974.4	2165625.36	Закрепление отсутствует	2.5

Государственный регистратор		ФГИС ЕГРН
полное наименование должности	подпись	инициалы, фамилия

М.П.

Земельный участок			
(вид объекта недвижимости)			
Лист № ___ Раздела 3.2	Всего листов раздела 3.2 : ___	Всего разделов: ___	Всего листов выписки: ___
29.12.2022 № 99/2022/513996246			
Кадастровый номер:		47:14:0000000:38652	

Сведения о характерных точках границы земельного участка				
Система координат				
Зона №				
Номер точки	Координаты		Описание закрепления на местности	Средняя квадратическая погрешность определения координат характерных точек границ земельного участка, м
	X	Y		
1	2	3	4	5
631	413973.41	2165625.53	Закрепление отсутствует	2.5
632	413973.25	2165624.54	Закрепление отсутствует	2.5
633	413977.94	2165663.52	Закрепление отсутствует	2.5
634	413978.11	2165664.5	Закрепление отсутствует	2.5
635	413977.12	2165664.67	Закрепление отсутствует	2.5
636	413976.96	2165663.69	Закрепление отсутствует	2.5
637	413977.49	2165676.32	Закрепление отсутствует	2.5
638	413977.66	2165677.31	Закрепление отсутствует	2.5
639	413976.67	2165677.48	Закрепление отсутствует	2.5
640	413976.5	2165676.49	Закрепление отсутствует	2.5
641	413999.66	2165799.96	Закрепление отсутствует	2.5
642	413999.82	2165800.95	Закрепление отсутствует	2.5
643	413998.84	2165801.12	Закрепление отсутствует	2.5
644	413998.67	2165800.13	Закрепление отсутствует	2.5
645	414001.54	2165810.23	Закрепление отсутствует	2.5

Государственный регистратор		ФГИС ЕГРН
полное наименование должности	подпись	инициалы, фамилия

М.П.

Земельный участок			
(вид объекта недвижимости)			
Лист № ___ Раздела 3.2	Всего листов раздела 3.2 : ___	Всего разделов: ___	Всего листов выписки: ___
29.12.2022 № 99/2022/513996246			
Кадастровый номер:		47:14:0000000:38652	

Сведения о характерных точках границы земельного участка				
Система координат				
Зона №				
Номер точки	Координаты		Описание закрепления на местности	Средняя квадратическая погрешность определения координат характерных точек границ земельного участка, м
	X	Y		
1	2	3	4	5
646	414001.71	2165811.21	Закрепление отсутствует	2.5
647	414000.73	2165811.38	Закрепление отсутствует	2.5
648	414000.56	2165810.39	Закрепление отсутствует	2.5
649	414014.83	2166264.79	Закрепление отсутствует	2.5
650	414015	2166265.77	Закрепление отсутствует	2.5
651	414014.02	2166265.94	Закрепление отсутствует	2.5
652	414013.85	2166264.96	Закрепление отсутствует	2.5
653	413940.09	2166345.75	Закрепление отсутствует	2.5
654	413940.26	2166346.73	Закрепление отсутствует	2.5
655	413939.28	2166346.9	Закрепление отсутствует	2.5
656	413939.11	2166345.92	Закрепление отсутствует	2.5
657	413922.33	2166381.8	Закрепление отсутствует	2.5
658	413922.5	2166382.78	Закрепление отсутствует	2.5
659	413921.51	2166382.95	Закрепление отсутствует	2.5
660	413921.34	2166381.97	Закрепление отсутствует	2.5

Государственный регистратор		ФГИС ЕГРН
полное наименование должности	подпись	инициалы, фамилия

М.П.

Земельный участок			
(вид объекта недвижимости)			
Лист № ___ Раздела 3.2	Всего листов раздела 3.2 : ___	Всего разделов: ___	Всего листов выписки: ___
29.12.2022 № 99/2022/513996246			
Кадастровый номер:		47:14:0000000:38652	

Сведения о характерных точках границы земельного участка				
Система координат				
Зона №				
Номер точки	Координаты		Описание закрепления на местности	Средняя квадратическая погрешность определения координат характерных точек границ земельного участка, м
	X	Y		
1	2	3	4	5
661	413685.46	2166986.27	Закрепление отсутствует	2.5
662	413685.62	2166987.26	Закрепление отсутствует	2.5
663	413684.64	2166987.43	Закрепление отсутствует	2.5
664	413684.47	2166986.44	Закрепление отсутствует	2.5
665	413658.41	2167081.62	Закрепление отсутствует	2.5
666	413658.58	2167082.61	Закрепление отсутствует	2.5
667	413657.59	2167082.78	Закрепление отсутствует	2.5
668	413657.43	2167081.79	Закрепление отсутствует	2.5
669	413629.03	2167227.37	Закрепление отсутствует	2.5
670	413628.8	2167228.35	Закрепление отсутствует	2.5
671	413627.83	2167228.12	Закрепление отсутствует	2.5
672	413628.05	2167227.14	Закрепление отсутствует	2.5
673	413622.12	2167255.88	Закрепление отсутствует	2.5
674	413622.29	2167256.86	Закрепление отсутствует	2.5
675	413621.31	2167257.03	Закрепление отсутствует	2.5

Государственный регистратор		ФГИС ЕГРН
полное наименование должности	подпись	инициалы, фамилия

М.П.

Земельный участок			
(вид объекта недвижимости)			
Лист № ___ Раздела 3.2	Всего листов раздела 3.2 : ___	Всего разделов: ___	Всего листов выписки: ___
29.12.2022 № 99/2022/513996246			
Кадастровый номер:		47:14:0000000:38652	

Сведения о характерных точках границы земельного участка				
Система координат				
Зона №				
Номер точки	Координаты		Описание закрепления на местности	Средняя квадратическая погрешность определения координат характерных точек границ земельного участка, м
	X	Y		
1	2	3	4	5
676	413621.14	2167256.05	Закрепление отсутствует	2.5
677	413619.81	2167265.24	Закрепление отсутствует	2.5
678	413619.98	2167266.23	Закрепление отсутствует	2.5
679	413618.99	2167266.4	Закрепление отсутствует	2.5
680	413618.82	2167265.41	Закрепление отсутствует	2.5
681	413601.83	2167333.13	Закрепление отсутствует	2.5
682	413601.6	2167334.11	Закрепление отсутствует	2.5
683	413600.62	2167333.88	Закрепление отсутствует	2.5
684	413600.85	2167332.91	Закрепление отсутствует	2.5
685	413612.79	2167294.66	Закрепление отсутствует	2.5
686	413612.59	2167295.64	Закрепление отсутствует	2.5
687	413611.61	2167295.44	Закрепление отсутствует	2.5
688	413611.8	2167294.46	Закрепление отсутствует	2.5
689	413588.16	2167380.58	Закрепление отсутствует	2.5
690	413587.96	2167381.56	Закрепление отсутствует	2.5

Государственный регистратор		ФГИС ЕГРН
полное наименование должности	подпись	инициалы, фамилия

М.П.

Земельный участок			
(вид объекта недвижимости)			
Лист № ___ Раздела 3.2	Всего листов раздела 3.2 : ___	Всего разделов: ___	Всего листов выписки: ___
29.12.2022 № 99/2022/513996246			
Кадастровый номер:		47:14:0000000:38652	

Сведения о характерных точках границы земельного участка				
Система координат				
Зона №				
Номер точки	Координаты		Описание закрепления на местности	Средняя квадратическая погрешность определения координат характерных точек границ земельного участка, м
	X	Y		
1	2	3	4	5
691	413586.98	2167381.37	Закрепление отсутствует	2.5
692	413587.18	2167380.39	Закрепление отсутствует	2.5
693	413576.79	2167427.89	Закрепление отсутствует	2.5
694	413576.59	2167428.87	Закрепление отсутствует	2.5
695	413575.61	2167428.67	Закрепление отсутствует	2.5
696	413575.81	2167427.69	Закрепление отсутствует	2.5
697	413729.39	2164420.25	Закрепление отсутствует	2.5
698	413729.35	2164421.25	Закрепление отсутствует	2.5
699	413728.35	2164421.2	Закрепление отсутствует	2.5
700	413728.39	2164420.21	Закрепление отсутствует	2.5
701	413722.38	2164424.03	Закрепление отсутствует	2.5
702	413722.28	2164426.1	Закрепление отсутствует	2.5
703	413722.53	2164426.12	Закрепление отсутствует	2.5
704	413722.47	2164427.39	Закрепление отсутствует	2.5
705	413723.59	2164427.44	Закрепление отсутствует	2.5

Государственный регистратор		ФГИС ЕГРН
полное наименование должности	подпись	инициалы, фамилия

М.П.

Земельный участок			
(вид объекта недвижимости)			
Лист № ___ Раздела 3.2	Всего листов раздела 3.2 : ___	Всего разделов: ___	Всего листов выписки: ___
29.12.2022 № 99/2022/513996246			
Кадастровый номер:		47:14:0000000:38652	

Сведения о характерных точках границы земельного участка				
Система координат				
Зона №				
Номер точки	Координаты		Описание закрепления на местности	Средняя квадратическая погрешность определения координат характерных точек границ земельного участка, м
	X	Y		
1	2	3	4	5
706	413723.61	2164427.05	Закрепление отсутствует	2.5
707	413723.95	2164427.06	Закрепление отсутствует	2.5
708	413724.03	2164425.19	Закрепление отсутствует	2.5
709	413723.84	2164425.18	Закрепление отсутствует	2.5
710	413723.89	2164424.09	Закрепление отсутствует	2.5
711	413720.73	2164388.98	Закрепление отсутствует	2.5
712	413720.68	2164389.98	Закрепление отсутствует	2.5
713	413719.68	2164389.94	Закрепление отсутствует	2.5
714	413719.73	2164388.94	Закрепление отсутствует	2.5
715	413612.07	2164389.18	Закрепление отсутствует	2.5
716	413612.03	2164390.17	Закрепление отсутствует	2.5
717	413611.04	2164390.13	Закрепление отсутствует	2.5
718	413611.08	2164389.13	Закрепление отсутствует	2.5
719	413728.54	2164440.1	Закрепление отсутствует	2.5
720	413728.71	2164441.09	Закрепление отсутствует	2.5

Государственный регистратор		ФГИС ЕГРН
полное наименование должности	подпись	инициалы, фамилия

М.П.

Земельный участок			
(вид объекта недвижимости)			
Лист № ___ Раздела 3.2	Всего листов раздела 3.2 : ___	Всего разделов: ___	Всего листов выписки: ___
29.12.2022 № 99/2022/513996246			
Кадастровый номер:		47:14:0000000:38652	

Сведения о характерных точках границы земельного участка				
Система координат				
Зона №				
Номер точки	Координаты		Описание закрепления на местности	Средняя квадратическая погрешность определения координат характерных точек границ земельного участка, м
	X	Y		
1	2	3	4	5
721	413727.72	2164441.26	Закрепление отсутствует	2.5
722	413727.56	2164440.27	Закрепление отсутствует	2.5
723	413709.88	2164347.86	Закрепление отсутствует	2.5
724	413709.84	2164348.86	Закрепление отсутствует	2.5
725	413708.84	2164348.82	Закрепление отсутствует	2.5
726	413708.88	2164347.82	Закрепление отсутствует	2.5
727	413706.41	2164337.27	Закрепление отсутствует	2.5
728	413706.37	2164338.27	Закрепление отсутствует	2.5
729	413705.37	2164338.23	Закрепление отсутствует	2.5
730	413705.41	2164337.23	Закрепление отсутствует	2.5
731	413703.13	2164324.85	Закрепление отсутствует	2.5
732	413703.09	2164325.85	Закрепление отсутствует	2.5
733	413702.09	2164325.81	Закрепление отсутствует	2.5
734	413702.13	2164324.81	Закрепление отсутствует	2.5
735	413695.27	2164324.29	Закрепление отсутствует	2.5

Государственный регистратор		ФГИС ЕГРН
полное наименование должности	подпись	инициалы, фамилия

М.П.

Земельный участок			
(вид объекта недвижимости)			
Лист № ___ Раздела 3.2	Всего листов раздела 3.2 : ___	Всего разделов: ___	Всего листов выписки: ___
29.12.2022 № 99/2022/513996246			
Кадастровый номер:		47:14:0000000:38652	

Сведения о характерных точках границы земельного участка				
Система координат				
Зона №				
Номер точки	Координаты		Описание закрепления на местности	Средняя квадратическая погрешность определения координат характерных точек границ земельного участка, м
	X	Y		
1	2	3	4	5
736	413695.23	2164325.29	Закрепление отсутствует	2.5
737	413694.23	2164325.24	Закрепление отсутствует	2.5
738	413694.28	2164324.24	Закрепление отсутствует	2.5
739	413641.32	2164335.38	Закрепление отсутствует	2.5
740	413641.28	2164336.38	Закрепление отсутствует	2.5
741	413640.28	2164336.34	Закрепление отсутствует	2.5
742	413640.32	2164335.34	Закрепление отсутствует	2.5
743	413636.18	2164344.72	Закрепление отсутствует	2.5
744	413636.14	2164345.72	Закрепление отсутствует	2.5
745	413635.14	2164345.68	Закрепление отсутствует	2.5
746	413635.19	2164344.68	Закрепление отсутствует	2.5
747	413397.01	2164766.33	Закрепление отсутствует	2.5
748	413396.62	2164767.25	Закрепление отсутствует	2.5
749	413395.7	2164766.86	Закрепление отсутствует	2.5
750	413396.1	2164765.94	Закрепление отсутствует	2.5

Государственный регистратор		ФГИС ЕГРН
полное наименование должности	подпись	инициалы, фамилия

М.П.

Земельный участок			
(вид объекта недвижимости)			
Лист № ___ Раздела 3.2	Всего листов раздела 3.2 : ___	Всего разделов: ___	Всего листов выписки: ___
29.12.2022 № 99/2022/513996246			
Кадастровый номер:		47:14:0000000:38652	

Сведения о характерных точках границы земельного участка				
Система координат				
Зона №				
Номер точки	Координаты		Описание закрепления на местности	Средняя квадратическая погрешность определения координат характерных точек границ земельного участка, м
	X	Y		
1	2	3	4	5
751	413343.82	2164743.53	Закрепление отсутствует	2.5
752	413343.42	2164744.45	Закрепление отсутствует	2.5
753	413342.51	2164744.05	Закрепление отсутствует	2.5
754	413342.9	2164743.13	Закрепление отсутствует	2.5
755	414008.04	2165848.98	Закрепление отсутствует	2.5
756	414008.21	2165849.96	Закрепление отсутствует	2.5
757	414007.23	2165850.13	Закрепление отсутствует	2.5
758	414007.06	2165849.15	Закрепление отсутствует	2.5
759	414011.39	2165867.28	Закрепление отсутствует	2.5
760	414011.56	2165868.27	Закрепление отсутствует	2.5
761	414010.57	2165868.43	Закрепление отсутствует	2.5
762	414010.4	2165867.45	Закрепление отсутствует	2.5
763	414026.83	2165942.37	Закрепление отсутствует	2.5
764	414027	2165943.35	Закрепление отсутствует	2.5
765	414026.01	2165943.52	Закрепление отсутствует	2.5

Государственный регистратор		ФГИС ЕГРН
полное наименование должности	подпись	инициалы, фамилия

М.П.

Земельный участок			
(вид объекта недвижимости)			
Лист № ___ Раздела 3.2	Всего листов раздела 3.2 : ___	Всего разделов: ___	Всего листов выписки: ___
29.12.2022 № 99/2022/513996246			
Кадастровый номер:		47:14:0000000:38652	

Сведения о характерных точках границы земельного участка				
Система координат				
Зона №				
Номер точки	Координаты		Описание закрепления на местности	Средняя квадратическая погрешность определения координат характерных точек границ земельного участка, м
	X	Y		
1	2	3	4	5
766	414025.84	2165942.53	Закрепление отсутствует	2.5
767	413956.05	2166318.92	Закрепление отсутствует	2.5
768	413956.21	2166319.91	Закрепление отсутствует	2.5
769	413955.23	2166320.08	Закрепление отсутствует	2.5
770	413955.06	2166319.09	Закрепление отсутствует	2.5
771	413949.01	2166328.14	Закрепление отсутствует	2.5
772	413949.18	2166329.12	Закрепление отсутствует	2.5
773	413948.19	2166329.29	Закрепление отсутствует	2.5
774	413948.02	2166328.31	Закрепление отсутствует	2.5
775	413915.17	2166399.52	Закрепление отсутствует	2.5
776	413915.34	2166400.5	Закрепление отсутствует	2.5
777	413914.36	2166400.67	Закрепление отсутствует	2.5
778	413914.19	2166399.69	Закрепление отсутствует	2.5
779	413671.74	2167034.09	Закрепление отсутствует	2.5
780	413671.91	2167035.08	Закрепление отсутствует	2.5

Государственный регистратор		ФГИС ЕГРН
полное наименование должности	подпись	инициалы, фамилия

М.П.

Земельный участок			
(вид объекта недвижимости)			
Лист № ___ Раздела 3.2	Всего листов раздела 3.2 : ___	Всего разделов: ___	Всего листов выписки: ___
29.12.2022 № 99/2022/513996246			
Кадастровый номер:		47:14:0000000:38652	

Сведения о характерных точках границы земельного участка				
Система координат				
Зона №				
Номер точки	Координаты		Описание закрепления на местности	Средняя квадратическая погрешность определения координат характерных точек границ земельного участка, м
	X	Y		
1	2	3	4	5
781	413670.92	2167035.25	Закрепление отсутствует	2.5
782	413670.76	2167034.26	Закрепление отсутствует	2.5
783	413650.48	2167109.18	Закрепление отсутствует	2.5
784	413650.65	2167110.17	Закрепление отсутствует	2.5
785	413649.66	2167110.34	Закрепление отсутствует	2.5
786	413649.5	2167109.35	Закрепление отсутствует	2.5
787	413639.08	2167168.65	Закрепление отсутствует	2.5
788	413639.25	2167169.64	Закрепление отсутствует	2.5
789	413638.26	2167169.81	Закрепление отсутствует	2.5
790	413638.09	2167168.82	Закрепление отсутствует	2.5
791	413567.15	2167466.61	Закрепление отсутствует	2.5
792	413566.93	2167467.59	Закрепление отсутствует	2.5
793	413565.95	2167467.36	Закрепление отсутствует	2.5
794	413566.18	2167466.39	Закрепление отсутствует	2.5
795	413585.87	2167390.3	Закрепление отсутствует	2.5

Государственный регистратор		ФГИС ЕГРН
полное наименование должности	подпись	инициалы, фамилия

М.П.


Земельный участок			
(вид объекта недвижимости)			
Лист № __ Раздела 3.2	Всего листов раздела 3.2 : __	Всего разделов: __	Всего листов выписки: __
29.12.2022 № 99/2022/513996246			
Кадастровый номер:		47:14:0000000:38652	

Сведения о характерных точках границы земельного участка				
Система координат				
Зона №				
Номер точки	Координаты		Описание закрепления на местности	Средняя квадратическая погрешность определения координат характерных точек границ земельного участка, м
	X	Y		
1	2	3	4	5
796	413585.67	2167391.28	Закрепление отсутствует	2.5
797	413584.69	2167391.08	Закрепление отсутствует	2.5
798	413584.89	2167390.1	Закрепление отсутствует	2.5
799	413581.44	2167409.24	Закрепление отсутствует	2.5
800	413581.24	2167410.22	Закрепление отсутствует	2.5
801	413580.26	2167410.02	Закрепление отсутствует	2.5
802	413580.46	2167409.04	Закрепление отсутствует	2.5

Государственный регистратор		ФГИС ЕГРН
полное наименование должности	подпись	инициалы, фамилия

М.П.

Земельный участок			
(вид объекта недвижимости)			
Лист № __ Раздела 4	Всего листов раздела 4 : __	Всего разделов: __	Всего листов выписки: __
29.12.2022.№ 99/2022/513996246			
Кадастровый номер:		47:14:0000000:38652	

План (чертеж, схема) части земельного участка	Учетный номер части: 47:14:0000000:38652/1
	
Масштаб 1: данные отсутствуют	Условные обозначения:

Государственный регистратор		ФГИС ЕГРН
полное наименование должности	подпись	инициалы, фамилия

М.П.

Земельный участок			
(вид объекта недвижимости)			
Лист № __ Раздела 4.1	Всего листов раздела 4.1 : __	Всего разделов: __	Всего листов выписки: __
29.12.2022.№ 99/2022/513996246			
Кадастровый номер:		47:14:0000000:38652	

Учетный номер части	Площадь (м ²)	Содержание ограничения в использовании или ограничения права на объект недвижимости или обременения объекта недвижимости
1	2	3
1	14	Ограничения прав на земельный участок, предусмотренные статьями 56, 56.1 Земельного кодекса Российской Федерации, 47.14.2.113, Справка о балансовой принадлежности № 032-13/1599 от 04.03.2015

Государственный регистратор		ФГИС ЕГРН
полное наименование должности	подпись	инициалы, фамилия

М.П.

Земельный участок				
(вид объекта недвижимости)				
Лист № ___ Раздела 4.2		Всего листов раздела 4.2 : ___		Всего разделов: ___
29.12.2022 № 99/2022/513996246				
Кадастровый номер:			47:14:0000000:38652	
Сведения о характерных точках границы части (частей) земельного участка				
Учетный номер части: 1				
Система координат: МСК 47 зона 2				
Зона №				
Номер точки	Координаты, м		Описание закрепления на местности	Средняя квадратическая погрешность определения координат характерных точек границы части земельного участка, м
	X	Y		
1	2	3	4	5
9	413617.49	2164379.04	данные отсутствуют	данные отсутствуют
9	413617.49	2164379.04	данные отсутствуют	данные отсутствуют
10	413617.45	2164380.04	данные отсутствуют	данные отсутствуют
11	413616.45	2164379.99	данные отсутствуют	данные отсутствуют
12	413616.49	2164378.99	данные отсутствуют	данные отсутствуют
21	413627.52	2164360.57	данные отсутствуют	данные отсутствуют
21	413627.52	2164360.57	данные отсутствуют	данные отсутствуют
23	413626.48	2164361.53	данные отсутствуют	данные отсутствуют
24	413626.53	2164360.53	данные отсутствуют	данные отсутствуют
128	413641.95	2164332.55	данные отсутствуют	данные отсутствуют
129	413633.25	2164350.17	данные отсутствуют	данные отсутствуют
129	413633.25	2164350.17	данные отсутствуют	данные отсутствуют
131	413632.21	2164351.13	данные отсутствуют	данные отсутствуют
132	413632.25	2164350.13	данные отсутствуют	данные отсутствуют
133	413622.42	2164370	данные отсутствуют	данные отсутствуют
133	413622.42	2164370	данные отсутствуют	данные отсутствуют
Государственный регистратор			ФГИС ЕГРН	
полное наименование должности			подпись	
			инициалы, фамилия	

М.П.

Выписка из Единого государственного реестра недвижимости об объекте недвижимости
Сведения о частях земельного участка

721

Земельный участок			
(вид объекта недвижимости)			
Лист № <u> </u> Раздела 4.2	Всего листов раздела 4.2 : <u> </u>	Всего разделов: <u> </u>	Всего листов выписки: <u> </u>
29.12.2022.№ 99/2022/513996246			
Кадастровый номер:		47:14:000000:38652	

Номер точки	Координаты, м		Описание закрепления на местности	Средняя квадратическая погрешность определения координат характерных точек границы части земельного участка, м
	X	Y		
1	2	3	4	5
134	413622.38	2164371	данные отсутствуют	данные отсутствуют
135	413621.38	2164370.96	данные отсутствуют	данные отсутствуют
136	413621.42	2164369.96	данные отсутствуют	данные отсутствуют
245	413510.44	2164795.86	данные отсутствуют	данные отсутствуют
245	413510.44	2164795.86	данные отсутствуют	данные отсутствуют
246	413510.39	2164796.86	данные отсутствуют	данные отсутствуют
247	413509.39	2164796.81	данные отсутствуют	данные отсутствуют
248	413509.44	2164795.81	данные отсутствуют	данные отсутствуют
343	413637.6	2164341.61	данные отсутствуют	данные отсутствуют
344	413637.64	2164340.61	данные отсутствуют	данные отсутствуют
448	413643.18	2164330.25	данные отсутствуют	данные отсутствуют
449	413499.44	2164793.38	данные отсутствуют	данные отсутствуют
449	413499.44	2164793.38	данные отсутствуют	данные отсутствуют
450	413499.4	2164794.37	данные отсутствуют	данные отсутствуют
451	413498.4	2164794.33	данные отсутствуют	данные отсутствуют
452	413498.44	2164793.33	данные отсутствуют	данные отсутствуют
525	413625.23	2164364.94	данные отсутствуют	данные отсутствуют

Государственный регистратор		ФГИС ЕГРН
полное наименование должности	подпись	инициалы, фамилия

М.П.

Сведения о частях земельного участка

Земельный участок			
(вид объекта недвижимости)			
Лист № ___ Раздела 4.2	Всего листов раздела 4.2 : ___	Всего разделов: ___	Всего листов выписки: ___
29.12.2022.№ 99/2022/513996246			
Кадастровый номер:		47:14:000000:38652	

Номер точки	Координаты, м		Описание закрепления на местности	Средняя квадратическая погрешность определения координат характерных точек границы части земельного участка, м
	X	Y		
1	2	3	4	5
525	413625.23	2164364.94	данные отсутствуют	данные отсутствуют
527	413624.19	2164365.89	данные отсутствуют	данные отсутствуют
528	413624.23	2164364.9	данные отсутствуют	данные отсутствуют
529	413504.26	2164794.59	данные отсутствуют	данные отсутствуют
529	413504.26	2164794.59	данные отсутствуют	данные отсутствуют
530	413504.21	2164795.59	данные отсутствуют	данные отсутствуют
531	413503.22	2164795.55	данные отсутствуют	данные отсутствуют
532	413503.26	2164794.54	данные отсутствуют	данные отсутствуют
593	413614.94	2164383.57	данные отсутствуют	данные отсутствуют
593	413614.94	2164383.57	данные отсутствуют	данные отсутствуют
594	413614.9	2164384.56	данные отсутствуют	данные отсутствуют
595	413613.9	2164384.52	данные отсутствуют	данные отсутствуют
596	413613.94	2164383.52	данные отсутствуют	данные отсутствуют
597	413610.08	2164389.59	данные отсутствуют	данные отсутствуют
597	413610.08	2164389.59	данные отсутствуют	данные отсутствуют
598	413610.04	2164390.59	данные отсутствуют	данные отсутствуют
599	413609.04	2164390.55	данные отсутствуют	данные отсутствуют
Государственный регистратор				ФГИС ЕГРН
полное наименование должности			подпись	инициалы, фамилия

М.П.

Земельный участок			
(вид объекта недвижимости)			
Лист № ___ Раздела 4.2	Всего листов раздела 4.2 : ___	Всего разделов: ___	Всего листов выписки: ___
29.12.2022.№ 99/2022/513996246			
Кадастровый номер:		47:14:000000:38652	

Номер точки	Координаты, м		Описание закрепления на местности	Средняя квадратическая погрешность определения координат характерных точек границы части земельного участка, м
	X	Y		
1	2	3	4	5
600	413609.08	2164389.55	данные отсутствуют	данные отсутствуют
605	413630.42	2164355.15	данные отсутствуют	данные отсутствуют
605	413630.42	2164355.15	данные отсутствуют	данные отсутствуют
607	413629.38	2164356.1	данные отсутствуют	данные отсутствуют
608	413629.42	2164355.11	данные отсутствуют	данные отсутствуют
609	413620.23	2164373.98	данные отсутствуют	данные отсутствуют
609	413620.23	2164373.98	данные отсутствуют	данные отсутствуют
610	413620.19	2164374.98	данные отсутствуют	данные отсутствуют
611	413619.19	2164374.94	данные отсутствуют	данные отсутствуют
612	413619.23	2164373.94	данные отсутствуют	данные отсутствуют
715	413612.07	2164389.18	данные отсутствуют	данные отсутствуют
715	413612.07	2164389.18	данные отсутствуют	данные отсутствуют
716	413612.03	2164390.17	данные отсутствуют	данные отсутствуют
717	413611.04	2164390.13	данные отсутствуют	данные отсутствуют
718	413611.08	2164389.13	данные отсутствуют	данные отсутствуют
741	413640.28	2164336.34	данные отсутствуют	данные отсутствуют
742	413640.32	2164335.34	данные отсутствуют	данные отсутствуют
Государственный регистратор				ФГИС ЕГРН
полное наименование должности			подпись	инициалы, фамилия

М.П.

Земельный участок			
(вид объекта недвижимости)			
Лист № ___ Раздела 4.2	Всего листов раздела 4.2 : ___	Всего разделов: ___	Всего листов выписки: ___
29.12.2022.№ 99/2022/513996246			
Кадастровый номер:		47:14:000000:38652	

Номер точки	Координаты, м		Описание закрепления на местности	Средняя квадратическая погрешность определения координат характерных точек границы части земельного участка, м
	X	Y		
1	2	3	4	5
745	413635.14	2164345.68	данные отсутствуют	данные отсутствуют
746	413635.19	2164344.68	данные отсутствуют	данные отсутствуют
803	413627.35	2164361.55	данные отсутствуют	данные отсутствуют
804	413627.48	2164361.32	данные отсутствуют	данные отсутствуют
805	413625.09	2164365.92	данные отсутствуют	данные отсутствуют
806	413625.18	2164365.74	данные отсутствуют	данные отсутствуют
807	413630.17	2164356.12	данные отсутствуют	данные отсутствуют
808	413630.39	2164355.71	данные отсутствуют	данные отсутствуют
809	413632.75	2164351.14	данные отсутствуют	данные отсутствуют
810	413633.24	2164350.21	данные отсутствуют	данные отсутствуют
811	413636.09	2164344.72	данные отсутствуют	данные отсутствуют
811	413636.09	2164344.72	данные отсутствуют	данные отсутствуют
812	413635.58	2164345.7	данные отсутствуют	данные отсутствуют
813	413640.92	2164335.36	данные отсутствуют	данные отсутствуют
813	413640.92	2164335.36	данные отсутствуют	данные отсутствуют
814	413640.42	2164336.33	данные отсутствуют	данные отсутствуют
815	413638.2	2164340.63	данные отсутствуют	данные отсутствуют
Государственный регистратор				ФГИС ЕГРН
полное наименование должности			подпись	инициалы, фамилия

М.П.

Сведения о частях земельного участка

Земельный участок			
(вид объекта недвижимости)			
Лист № ___ Раздела 4.2	Всего листов раздела 4.2 : ___	Всего разделов: ___	Всего листов выписки: ___
29.12.2022.№ 99/2022/513996246			
Кадастровый номер:		47:14:0000000:38652	

Номер точки	Координаты, м		Описание закрепления на местности	Средняя квадратическая погрешность определения координат характерных точек границы части земельного участка, м
	X	Y		
1	2	3	4	5
815	413638.2	2164340.63	данные отсутствуют	данные отсутствуют
816	413637.7	2164341.61	данные отсутствуют	данные отсутствуют
817	413642.36	2164332.57	данные отсутствуют	данные отсутствуют
817	413642.36	2164332.57	данные отсутствуют	данные отсутствуют
818	413641.92	2164333.4	данные отсутствуют	данные отсутствуют
819	413643.54	2164330.29	данные отсутствуют	данные отсутствуют
819	413643.54	2164330.29	данные отсутствуют	данные отсутствуют
820	413643.18	2164330.97	данные отсутствуют	данные отсутствуют

Государственный регистратор		ФГИС ЕГРН
полное наименование должности	подпись	инициалы, фамилия

М.П.

Выписка из Единого государственного реестра недвижимости об объекте недвижимости

Сведения о характеристиках объекта недвижимости

На основании запроса от 16.09.2022 г., поступившего на рассмотрение 16.09.2022 г., сообщаем, что согласно записям Единого государственного реестра недвижимости:

Земельный участок			
(вид объекта недвижимости)			
Лист № ___ Раздела 1	Всего листов раздела 1 : ___	Всего разделов: ___	Всего листов выписки: ___
16.09.2022 № 99/2022/494325823			
Кадастровый номер:		47:14:0000000:39192	

Номер кадастрового квартала:	47:14:0000000
Дата присвоения кадастрового номера:	23.05.2017
Ранее присвоенный государственный учетный номер:	данные отсутствуют
Адрес:	Ленинградская область, Ломоносовский район, автомобильная дорога общего пользования "Петродворец-Кейкино"
Площадь:	1413414 +/- 2081 кв. м
Кадастровая стоимость, руб.:	11250775.44
Кадастровые номера расположенных в пределах земельного участка объектов недвижимости:	47:14:0000000:38806, 47:14:0000000:38849, 47:00:0000000:1660, 47:14:0000000:37857, 47:14:0000000:26865, 47:14:0000000:27645, 47:14:0000000:40280, 47:14:0000000:40375, 47:14:0000000:40380
Кадастровые номера объектов недвижимости, из которых образован объект недвижимости:	47:14:0000000:12
Кадастровые номера образованных объектов недвижимости:	данные отсутствуют
Сведения о включении объекта недвижимости в состав предприятия как имущественного комплекса:	

Государственный регистратор		ФГИС ЕГРН
полное наименование должности	подпись	инициалы, фамилия

М.П.

Сведения о характеристиках объекта недвижимости

Земельный участок			
(вид объекта недвижимости)			
Лист № ___ Раздела 1	Всего листов раздела 1 : ___	Всего разделов: ___	Всего листов выписки: ___
16.09.2022 № 99/2022/494325823			
Кадастровый номер:		47:14:0000000:39192	

Категория земель:	
Виды разрешенного использования:	Автомобильные дороги
Сведения о кадастровом инженере:	Фотина Евгения Михайловна №47-13-0548
Сведения о лесах, водных объектах и об иных природных объектах, расположенных в пределах земельного участка:	данные отсутствуют
Сведения о том, что земельный участок полностью или частично расположен в границах зоны с особыми условиями использования территории или территории объекта культурного наследия	данные отсутствуют
Сведения о том, что земельный участок расположен в границах особой экономической зоны, территории опережающего социально-экономического развития, зоны территориального развития в Российской Федерации, игровой зоны:	данные отсутствуют
Сведения о том, что земельный участок расположен в границах особо охраняемой природной территории, охотничьих угодий, лесничеств, лесопарков:	данные отсутствуют
Сведения о результатах проведения государственного земельного надзора:	данные отсутствуют
Сведения о расположении земельного участка в границах территории, в отношении которой утвержден проект межевания территории:	данные отсутствуют

Государственный регистратор		ФГИС ЕГРН
полное наименование должности	подпись	инициалы, фамилия

М.П.

Сведения о характеристиках объекта недвижимости

Земельный участок			
(вид объекта недвижимости)			
Лист № __ Раздела 1	Всего листов раздела 1 : __	Всего разделов: __	Всего листов выписки: __
16.09.2022 № 99/2022/494325823			
Кадастровый номер:		47:14:0000000:39192	

Условный номер земельного участка:	данные отсутствуют
Сведения о принятии акта и (или) заключении договора, предусматривающих предоставление в соответствии с земельным законодательством исполнительным органом государственной власти или органом местного самоуправления находящегося в государственной или муниципальной собственности земельного участка для строительства наемного дома социального использования или наемного дома коммерческого использования:	данные отсутствуют
Сведения о том, что земельный участок или земельные участки образованы на основании решения об изъятии земельного участка и (или) расположенного на нем объекта недвижимости для государственных или муниципальных нужд:	данные отсутствуют
Сведения о том, что земельный участок образован из земель или земельного участка, государственная собственность на которые не разграничена:	данные отсутствуют
Сведения о наличии земельного спора о местоположении границ земельных участков:	данные отсутствуют
Статус записи об объекте недвижимости:	Сведения об объекте недвижимости имеют статус "актуальные"
Особые отметки:	Граница земельного участка не установлена в соответствии с требованиями земельного законодательства. Посредством данного земельного участка обеспечен доступ к земельному участку (земельным участкам) с кадастровым номером (кадастровыми номерами) 47:14:0302002:1192, 47:14:0302002:1193, 47:14:0302002:1258, 47:14:0302002:1259, 47:14:0302002:1260, 47:14:0302002:1265, 47:14:0302002:922, 47:14:0302002:923, 47:14:0302002:944, 47:14:0302002:945, 47:14:0302002:946, 47:14:0302002:947, 47:14:0302002:948, 47:14:0302002:949, 47:14:0302002:950, 47:14:0302002:951, 47:14:0302002:952, 47:14:0302002:953, 47:14:0702001:366, 47:14:0802001:2980, 47:14:0802001:2981, 47:14:0802002:1065, 47:14:0802002:1066, 47:14:0802002:1178, 47:14:0802002:1179, 47:14:0802002:1180, 47:14:0802002:1181, 47:14:0802002:1182, 47:14:0802002:1183, 47:14:0802002:1184, 47:14:0802002:1185, 47:14:0802002:1186, 47:14:0802002:1187, 47:14:0802002:1188, 47:14:0802002:1189, 47:14:0802002:1190, 47:14:0802002:1191, 47:14:0802002:1192, 47:14:0802002:1193, 47:14:0802002:1194, 47:14:0802002:1195, 47:14:0802002:1196, 47:14:0802002:1197, 47:14:0802002:1198,

	47:14:0802002:1199, 47:14:0802002:1200, 47:14:0802002:1201, 47:14:0802002:1202, 47:14:0802002:1203, 47:14:0804011:283, 47:14:0804011:71, 47:14:0804011:72, 47:14:0806002:231, 47:14:0806004:218, 47:14:0807010:228, 47:14:0903027:291, 47:14:0903027:292, 47:14:0903027:293, 47:14:0903044:6, 47:14:1009002:240, 47:14:1009002:241, 47:14:1009002:242, 47:14:1009002:243, 47:14:1009002:244, 47:14:1009011:393, 47:14:1009011:394. Сведения о видах разрешенного использовании имеют статус «Актуальные незасвидетельствованные». Право (ограничение права, обременение объекта недвижимости) зарегистрировано на данный объект недвижимости с видами разрешенного использования отсутствует. Сведения необходимые для заполнения раздела 3.1 отсутствуют. Сведения необходимые для заполнения раздела 3.2 отсутствуют.
Получатель выписки:	Красоткина Елена Николаевна

Государственный регистратор		ФГИС ЕГРН
полное наименование должности	подпись	инициалы, фамилия

М.П.

Выписка из Единого государственного реестра недвижимости об объекте недвижимости
Сведения о зарегистрированных правах

730

Земельный участок			
(вид объекта недвижимости)			
Лист № __ Раздела 2	Всего листов раздела 2 : __	Всего разделов: __	Всего листов выписки: __
16.09.2022 № 99/2022/494325823		Кадастровый номер: 47:14:0000000:39192	
1.	Правообладатель (правообладатели):	1.1.	Ленинградская область
2.	Вид, номер и дата государственной регистрации права:	2.1.	Собственность, № 47:14:0000000:39192-47/097/2022-1 от 11.03.2022
3.	Ограничение прав и обременение объекта недвижимости:	не зарегистрировано	
1.	Правообладатель (правообладатели):	1.2.	Государственное казенное учреждение Ленинградской области "Управление автомобильных дорог Ленинградской области", ИНН: 4716021880
2.	Вид, номер и дата государственной регистрации права:	2.2.	Постоянное (бессрочное) пользование, № 47:14:0000000:39192-47/097/2022-2 от 05.07.2022
3.	Ограничение прав и обременение объекта недвижимости:	не зарегистрировано	
4.	Договоры участия в долевом строительстве:	не зарегистрировано	
5.	Заявленные в судебном порядке права требования:	данные отсутствуют	
6.	Сведения о возражении в отношении зарегистрированного права:	данные отсутствуют	
7.	Сведения о наличии решения об изъятии объекта недвижимости для государственных и муниципальных нужд:	данные отсутствуют	
8.	Сведения о невозможности государственной регистрации без личного участия правообладателя или его законного представителя:		
9.	Правопритязания и сведения о наличии поступивших, но не рассмотренных заявлений о проведении государственной регистрации права (перехода, прекращения права), ограничения права или обременения объекта недвижимости, сделки в отношении объекта недвижимости:	данные отсутствуют	
10.	Сведения об осуществлении государственной регистрации сделки, права, ограничения права без необходимого в силу закона согласия третьего лица, органа:	данные отсутствуют	
11.	Сведения о невозможности государственной регистрации перехода, прекращения, ограничения права на земельный участок из земель сельскохозяйственного назначения:		

Государственный регистратор		ФГИС ЕГРН
полное наименование должности	подпись	инициалы, фамилия

М.П.

Земельный участок			
(вид объекта недвижимости)			
Лист № __ Раздела 3	Всего листов раздела 3 : __	Всего разделов: __	Всего листов выписки: __
16.09.2022 № 99/2022/494325823			
Кадастровый номер:		47:14:0000000:39192	

План (чертеж, схема) земельного участка			
Масштаб 1: данные отсутствуют	Условные обозначения:		

Государственный регистратор		ФГИС ЕГРН
полное наименование должности	подпись	инициалы, фамилия

М.П.

Земельный участок			
(вид объекта недвижимости)			
Лист № __ Раздела 4	Всего листов раздела 4 : __	Всего разделов: __	Всего листов выписки: __
16.09.2022 № 99/2022/494325823			
Кадастровый номер:		47:14:0000000:39192	

План (чертеж, схема) части земельного участка	Учетный номер части: 47:14:0000000:39192/1
Масштаб 1: данные отсутствуют	Условные обозначения:

Государственный регистратор		ФГИС ЕГРН
полное наименование должности	подпись	инициалы, фамилия

М.П.

Земельный участок			
(вид объекта недвижимости)			
Лист № __ Раздела 4	Всего листов раздела 4 : __	Всего разделов: __	Всего листов выписки: __
16.09.2022 № 99/2022/494325823			
Кадастровый номер:		47:14:0000000:39192	

План (чертеж, схема) части земельного участка	Учетный номер части: 47:14:0000000:39192/2
Масштаб 1: данные отсутствуют	Условные обозначения:

Государственный регистратор		ФГИС ЕГРН
полное наименование должности	подпись	инициалы, фамилия

М.П.

Земельный участок			
(вид объекта недвижимости)			
Лист № __ Раздела 4	Всего листов раздела 4 : __	Всего разделов: __	Всего листов выписки: __
16.09.2022 № 99/2022/494325823			
Кадастровый номер:		47:14:0000000:39192	

План (чертеж, схема) части земельного участка	Учетный номер части: 47:14:0000000:39192/3
Масштаб 1: данные отсутствуют	Условные обозначения:

Государственный регистратор		ФГИС ЕГРН
полное наименование должности	подпись	инициалы, фамилия

М.П.

Земельный участок			
(вид объекта недвижимости)			
Лист № __ Раздела 4	Всего листов раздела 4 : __	Всего разделов: __	Всего листов выписки: __
16.09.2022 № 99/2022/494325823			
Кадастровый номер:		47:14:0000000:39192	

План (чертеж, схема) части земельного участка	Учетный номер части: 47:14:0000000:39192/4
Масштаб 1: данные отсутствуют	Условные обозначения:

Государственный регистратор		ФГИС ЕГРН
полное наименование должности	подпись	инициалы, фамилия

М.П.

Земельный участок			
(вид объекта недвижимости)			
Лист № __ Раздела 4	Всего листов раздела 4 : __	Всего разделов: __	Всего листов выписки: __
16.09.2022 № 99/2022/494325823			
Кадастровый номер:		47:14:0000000:39192	

План (чертеж, схема) части земельного участка	Учетный номер части: 47:14:0000000:39192/5
Масштаб 1: данные отсутствуют	Условные обозначения:

Государственный регистратор		ФГИС ЕГРН
полное наименование должности	подпись	инициалы, фамилия

М.П.

Земельный участок			
(вид объекта недвижимости)			
Лист № __ Раздела 4	Всего листов раздела 4 : __	Всего разделов: __	Всего листов выписки: __
16.09.2022 № 99/2022/494325823			
Кадастровый номер:		47:14:0000000:39192	

План (чертеж, схема) части земельного участка	Учетный номер части: 47:14:0000000:39192/6
Масштаб 1: данные отсутствуют	Условные обозначения:

Государственный регистратор		ФГИС ЕГРН
полное наименование должности	подпись	инициалы, фамилия

М.П.

Земельный участок			
(вид объекта недвижимости)			
Лист № __ Раздела 4	Всего листов раздела 4 : __	Всего разделов: __	Всего листов выписки: __
16.09.2022 № 99/2022/494325823			
Кадастровый номер:		47:14:0000000:39192	

План (чертеж, схема) части земельного участка	Учетный номер части: 47:14:0000000:39192/7
Масштаб 1: данные отсутствуют	Условные обозначения:

Государственный регистратор		ФГИС ЕГРН
полное наименование должности	подпись	инициалы, фамилия

М.П.

Земельный участок			
(вид объекта недвижимости)			
Лист № __ Раздела 4	Всего листов раздела 4 : __	Всего разделов: __	Всего листов выписки: __
16.09.2022 № 99/2022/494325823			
Кадастровый номер:		47:14:0000000:39192	

План (чертеж, схема) части земельного участка	Учетный номер части: 47:14:0000000:39192/8
Масштаб 1: данные отсутствуют	Условные обозначения:

Государственный регистратор		ФГИС ЕГРН
полное наименование должности	подпись	инициалы, фамилия

М.П.

Земельный участок			
(вид объекта недвижимости)			
Лист № __ Раздела 4	Всего листов раздела 4 : __	Всего разделов: __	Всего листов выписки: __
16.09.2022 № 99/2022/494325823			
Кадастровый номер:		47:14:0000000:39192	

План (чертеж, схема) части земельного участка	Учетный номер части: 47:14:0000000:39192/9
Масштаб 1: данные отсутствуют	Условные обозначения:

Государственный регистратор		ФГИС ЕГРН
полное наименование должности	подпись	инициалы, фамилия

М.П.

Земельный участок			
(вид объекта недвижимости)			
Лист № __ Раздела 4	Всего листов раздела 4 : __	Всего разделов: __	Всего листов выписки: __
16.09.2022 № 99/2022/494325823			
Кадастровый номер:		47:14:0000000:39192	

План (чертеж, схема) части земельного участка	Учетный номер части: 47:14:0000000:39192/10
Масштаб 1: данные отсутствуют	Условные обозначения:

Государственный регистратор		ФГИС ЕГРН
полное наименование должности	подпись	инициалы, фамилия

М.П.

Земельный участок			
(вид объекта недвижимости)			
Лист № __ Раздела 4	Всего листов раздела 4 : __	Всего разделов: __	Всего листов выписки: __
16.09.2022 № 99/2022/494325823			
Кадастровый номер:		47:14:0000000:39192	

План (чертеж, схема) части земельного участка	Учетный номер части: 47:14:0000000:39192/11
Масштаб 1: данные отсутствуют	Условные обозначения:

Государственный регистратор		ФГИС ЕГРН
полное наименование должности	подпись	инициалы, фамилия

М.П.

Земельный участок			
(вид объекта недвижимости)			
Лист № __ Раздела 4	Всего листов раздела 4 : __	Всего разделов: __	Всего листов выписки: __
16.09.2022 № 99/2022/494325823			
Кадастровый номер:		47:14:0000000:39192	

План (чертеж, схема) части земельного участка	Учетный номер части: 47:14:0000000:39192/12
Масштаб 1: данные отсутствуют	Условные обозначения:

Государственный регистратор		ФГИС ЕГРН
полное наименование должности	подпись	инициалы, фамилия

М.П.

Земельный участок			
(вид объекта недвижимости)			
Лист № __ Раздела 4	Всего листов раздела 4 : __	Всего разделов: __	Всего листов выписки: __
16.09.2022 № 99/2022/494325823			
Кадастровый номер:		47:14:0000000:39192	

План (чертеж, схема) части земельного участка	Учетный номер части: 47:14:0000000:39192/13
Масштаб 1: данные отсутствуют	Условные обозначения:

Государственный регистратор		ФГИС ЕГРН
полное наименование должности	подпись	инициалы, фамилия

М.П.

Земельный участок			
(вид объекта недвижимости)			
Лист № __ Раздела 4	Всего листов раздела 4 : __	Всего разделов: __	Всего листов выписки: __
16.09.2022 № 99/2022/494325823			
Кадастровый номер:		47:14:0000000:39192	

План (чертеж, схема) части земельного участка	Учетный номер части: 47:14:0000000:39192/14
Масштаб 1: данные отсутствуют	Условные обозначения:

Государственный регистратор		ФГИС ЕГРН
полное наименование должности	подпись	инициалы, фамилия

М.П.

Земельный участок			
(вид объекта недвижимости)			
Лист № __ Раздела 4	Всего листов раздела 4 : __	Всего разделов: __	Всего листов выписки: __
16.09.2022 № 99/2022/494325823			
Кадастровый номер:		47:14:0000000:39192	

План (чертеж, схема) части земельного участка	Учетный номер части: 47:14:0000000:39192/15
Масштаб 1: данные отсутствуют	Условные обозначения:

Государственный регистратор		ФГИС ЕГРН
полное наименование должности	подпись	инициалы, фамилия

М.П.

Выписка из Единого государственного реестра недвижимости об объекте недвижимости
Сведения о частях земельного участка

747

Земельный участок			
(вид объекта недвижимости)			
Лист № __ Раздела 4	Всего листов раздела 4 : __	Всего разделов: __	Всего листов выписки: __
16.09.2022 № 99/2022/494325823			
Кадастровый номер:		47:14:0000000:39192	

План (чертеж, схема) части земельного участка	Учетный номер части: 47:14:0000000:39192/16
Масштаб 1: данные отсутствуют	Условные обозначения:

Государственный регистратор		ФГИС ЕГРН
полное наименование должности	подпись	инициалы, фамилия

М.П.

Земельный участок			
(вид объекта недвижимости)			
Лист № __ Раздела 4	Всего листов раздела 4 : __	Всего разделов: __	Всего листов выписки: __
16.09.2022 № 99/2022/494325823			
Кадастровый номер:		47:14:0000000:39192	

План (чертеж, схема) части земельного участка	Учетный номер части: 47:14:0000000:39192/17
Масштаб 1: данные отсутствуют	Условные обозначения:

Государственный регистратор		ФГИС ЕГРН
полное наименование должности	подпись	инициалы, фамилия

М.П.

Земельный участок			
(вид объекта недвижимости)			
Лист № __ Раздела 4	Всего листов раздела 4 : __	Всего разделов: __	Всего листов выписки: __
16.09.2022 № 99/2022/494325823			
Кадастровый номер:		47:14:0000000:39192	

План (чертеж, схема) части земельного участка	Учетный номер части: 47:14:0000000:39192/18
Масштаб 1: данные отсутствуют	Условные обозначения:

Государственный регистратор		ФГИС ЕГРН
полное наименование должности	подпись	инициалы, фамилия

М.П.

Земельный участок			
(вид объекта недвижимости)			
Лист № __ Раздела 4	Всего листов раздела 4 : __	Всего разделов: __	Всего листов выписки: __
16.09.2022 № 99/2022/494325823			
Кадастровый номер:		47:14:0000000:39192	

План (чертеж, схема) части земельного участка	Учетный номер части: 47:14:0000000:39192/19
Масштаб 1: данные отсутствуют	Условные обозначения:

Государственный регистратор		ФГИС ЕГРН
полное наименование должности	подпись	инициалы, фамилия

М.П.

Земельный участок			
(вид объекта недвижимости)			
Лист № __ Раздела 4	Всего листов раздела 4 : __	Всего разделов: __	Всего листов выписки: __
16.09.2022 № 99/2022/494325823			
Кадастровый номер:		47:14:0000000:39192	

План (чертеж, схема) части земельного участка	Учетный номер части: 47:14:0000000:39192/20
Масштаб 1: данные отсутствуют	Условные обозначения:

Государственный регистратор		ФГИС ЕГРН
полное наименование должности	подпись	инициалы, фамилия

М.П.

Выписка из Единого государственного реестра недвижимости об объекте недвижимости
Сведения о частях земельного участка

752

Земельный участок			
(вид объекта недвижимости)			
Лист № __ Раздела 4	Всего листов раздела 4 : __	Всего разделов: __	Всего листов выписки: __
16.09.2022 № 99/2022/494325823			
Кадастровый номер:		47:14:0000000:39192	

План (чертеж, схема) части земельного участка	Учетный номер части: 47:14:0000000:39192/21
Масштаб 1: данные отсутствуют	Условные обозначения:

Государственный регистратор		ФГИС ЕГРН
полное наименование должности	подпись	инициалы, фамилия

М.П.

Земельный участок			
(вид объекта недвижимости)			
Лист № __ Раздела 4	Всего листов раздела 4 : __	Всего разделов: __	Всего листов выписки: __
16.09.2022 № 99/2022/494325823			
Кадастровый номер:		47:14:0000000:39192	

План (чертеж, схема) части земельного участка	Учетный номер части: 47:14:0000000:39192/22
Масштаб 1: данные отсутствуют	Условные обозначения:

Государственный регистратор		ФГИС ЕГРН
полное наименование должности	подпись	инициалы, фамилия

М.П.

Земельный участок			
(вид объекта недвижимости)			
Лист № __ Раздела 4	Всего листов раздела 4 : __	Всего разделов: __	Всего листов выписки: __
16.09.2022 № 99/2022/494325823			
Кадастровый номер:		47:14:0000000:39192	

План (чертеж, схема) части земельного участка	Учетный номер части: 47:14:0000000:39192/23
Масштаб 1: данные отсутствуют	Условные обозначения:

Государственный регистратор		ФГИС ЕГРН
полное наименование должности	подпись	инициалы, фамилия

М.П.

Земельный участок			
(вид объекта недвижимости)			
Лист № __ Раздела 4	Всего листов раздела 4 : __	Всего разделов: __	Всего листов выписки: __
16.09.2022 № 99/2022/494325823			
Кадастровый номер:		47:14:0000000:39192	

План (чертеж, схема) части земельного участка	Учетный номер части: 47:14:0000000:39192/24
Масштаб 1: данные отсутствуют	Условные обозначения:

Государственный регистратор		ФГИС ЕГРН
полное наименование должности	подпись	инициалы, фамилия

М.П.

Земельный участок			
(вид объекта недвижимости)			
Лист № __ Раздела 4	Всего листов раздела 4 : __	Всего разделов: __	Всего листов выписки: __
16.09.2022 № 99/2022/494325823			
Кадастровый номер:		47:14:0000000:39192	

План (чертеж, схема) части земельного участка	Учетный номер части: 47:14:0000000:39192/25
Масштаб 1: данные отсутствуют	Условные обозначения:

Государственный регистратор		ФГИС ЕГРН
полное наименование должности	подпись	инициалы, фамилия

М.П.

Земельный участок			
(вид объекта недвижимости)			
Лист № __ Раздела 4	Всего листов раздела 4 : __	Всего разделов: __	Всего листов выписки: __
16.09.2022 № 99/2022/494325823			
Кадастровый номер:		47:14:0000000:39192	

План (чертеж, схема) части земельного участка	Учетный номер части: 47:14:0000000:39192/26
Масштаб 1: данные отсутствуют	Условные обозначения:

Государственный регистратор		ФГИС ЕГРН
полное наименование должности	подпись	инициалы, фамилия

М.П.

Земельный участок			
(вид объекта недвижимости)			
Лист № __ Раздела 4	Всего листов раздела 4 : __	Всего разделов: __	Всего листов выписки: __
16.09.2022 № 99/2022/494325823			
Кадастровый номер:		47:14:0000000:39192	

План (чертеж, схема) части земельного участка	Учетный номер части: <u>47:14:0000000:39192/27</u>
Масштаб 1: данные отсутствуют	Условные обозначения:

Государственный регистратор		ФГИС ЕГРН
полное наименование должности	подпись	инициалы, фамилия

М.П.

Земельный участок			
(вид объекта недвижимости)			
Лист № __ Раздела 4	Всего листов раздела 4 : __	Всего разделов: __	Всего листов выписки: __
16.09.2022 № 99/2022/494325823			
Кадастровый номер:		47:14:0000000:39192	

План (чертеж, схема) части земельного участка	Учетный номер части: 47:14:0000000:39192/28		
Масштаб 1: данные отсутствуют	Условные обозначения:		

Государственный регистратор		ФГИС ЕГРН
полное наименование должности	подпись	инициалы, фамилия

М.П.

Земельный участок			
(вид объекта недвижимости)			
Лист № __ Раздела 4	Всего листов раздела 4 : __	Всего разделов: __	Всего листов выписки: __
16.09.2022 № 99/2022/494325823			
Кадастровый номер:		47:14:0000000:39192	

План (чертеж, схема) части земельного участка	Учетный номер части: 47:14:0000000:39192/29
Масштаб 1: данные отсутствуют	Условные обозначения:

Государственный регистратор		ФГИС ЕГРН
полное наименование должности	подпись	инициалы, фамилия

М.П.

Земельный участок			
(вид объекта недвижимости)			
Лист № __ Раздела 4	Всего листов раздела 4 : __	Всего разделов: __	Всего листов выписки: __
16.09.2022 № 99/2022/494325823			
Кадастровый номер:		47:14:0000000:39192	

План (чертеж, схема) части земельного участка	Учетный номер части: 47:14:0000000:39192/30
Масштаб 1: данные отсутствуют	Условные обозначения:

Государственный регистратор		ФГИС ЕГРН
полное наименование должности	подпись	инициалы, фамилия

М.П.

Земельный участок			
(вид объекта недвижимости)			
Лист № __ Раздела 4	Всего листов раздела 4 : __	Всего разделов: __	Всего листов выписки: __
16.09.2022 № 99/2022/494325823			
Кадастровый номер:		47:14:0000000:39192	

План (чертеж, схема) части земельного участка	Учетный номер части: 47:14:0000000:39192/31
Масштаб 1: данные отсутствуют	Условные обозначения:

Государственный регистратор		ФГИС ЕГРН
полное наименование должности	подпись	инициалы, фамилия

М.П.

Земельный участок			
(вид объекта недвижимости)			
Лист № __ Раздела 4	Всего листов раздела 4 : __	Всего разделов: __	Всего листов выписки: __
16.09.2022 № 99/2022/494325823			
Кадастровый номер:		47:14:0000000:39192	

План (чертеж, схема) части земельного участка	Учетный номер части: 47:14:0000000:39192/32
Масштаб 1: данные отсутствуют	Условные обозначения:

Государственный регистратор		ФГИС ЕГРН
полное наименование должности	подпись	инициалы, фамилия

М.П.

Земельный участок			
(вид объекта недвижимости)			
Лист № __ Раздела 4	Всего листов раздела 4 : __	Всего разделов: __	Всего листов выписки: __
16.09.2022 № 99/2022/494325823			
Кадастровый номер:		47:14:0000000:39192	

План (чертеж, схема) части земельного участка	Учетный номер части: 47:14:0000000:39192/33
Масштаб 1: данные отсутствуют	Условные обозначения:

Государственный регистратор		ФГИС ЕГРН
полное наименование должности	подпись	инициалы, фамилия

М.П.

Земельный участок			
(вид объекта недвижимости)			
Лист № __ Раздела 4	Всего листов раздела 4 : __	Всего разделов: __	Всего листов выписки: __
16.09.2022 № 99/2022/494325823			
Кадастровый номер:		47:14:0000000:39192	

План (чертеж, схема) части земельного участка	Учетный номер части: 47:14:0000000:39192/34		
Масштаб 1: данные отсутствуют	Условные обозначения:		

Государственный регистратор		ФГИС ЕГРН
полное наименование должности	подпись	инициалы, фамилия

М.П.

Земельный участок			
(вид объекта недвижимости)			
Лист № __ Раздела 4	Всего листов раздела 4 : __	Всего разделов: __	Всего листов выписки: __
16.09.2022 № 99/2022/494325823			
Кадастровый номер:		47:14:0000000:39192	

План (чертеж, схема) части земельного участка	Учетный номер части: 47:14:0000000:39192/35
Масштаб 1: данные отсутствуют	Условные обозначения:

Государственный регистратор		ФГИС ЕГРН
полное наименование должности	подпись	инициалы, фамилия

М.П.

Выписка из Единого государственного реестра недвижимости об объекте недвижимости
Сведения о частях земельного участка

767

Земельный участок			
(вид объекта недвижимости)			
Лист № __ Раздела 4	Всего листов раздела 4 : __	Всего разделов: __	Всего листов выписки: __
16.09.2022 № 99/2022/494325823			
Кадастровый номер:		47:14:0000000:39192	

План (чертеж, схема) части земельного участка	Учетный номер части: 47:14:0000000:39192/36
Масштаб 1: данные отсутствуют	Условные обозначения:

Государственный регистратор		ФГИС ЕГРН
полное наименование должности	подпись	инициалы, фамилия

М.П.

Земельный участок			
(вид объекта недвижимости)			
Лист № __ Раздела 4	Всего листов раздела 4 : __	Всего разделов: __	Всего листов выписки: __
16.09.2022 № 99/2022/494325823			
Кадастровый номер:		47:14:0000000:39192	

План (чертеж, схема) части земельного участка	Учетный номер части: 47:14:0000000:39192/37
Масштаб 1: данные отсутствуют	Условные обозначения:

Государственный регистратор		ФГИС ЕГРН
полное наименование должности	подпись	инициалы, фамилия

М.П.

Земельный участок			
(вид объекта недвижимости)			
Лист № __ Раздела 4	Всего листов раздела 4 : __	Всего разделов: __	Всего листов выписки: __
16.09.2022 № 99/2022/494325823			
Кадастровый номер:		47:14:0000000:39192	

План (чертеж, схема) части земельного участка	Учетный номер части: 47:14:0000000:39192/38
Масштаб 1: данные отсутствуют	Условные обозначения:

Государственный регистратор		ФГИС ЕГРН
полное наименование должности	подпись	инициалы, фамилия

М.П.

Земельный участок			
(вид объекта недвижимости)			
Лист № __ Раздела 4	Всего листов раздела 4 : __	Всего разделов: __	Всего листов выписки: __
16.09.2022 № 99/2022/494325823			
Кадастровый номер:		47:14:0000000:39192	

План (чертеж, схема) части земельного участка	Учетный номер части: 47:14:0000000:39192/39
Масштаб 1: данные отсутствуют	Условные обозначения:

Государственный регистратор		ФГИС ЕГРН
полное наименование должности	подпись	инициалы, фамилия

М.П.

Земельный участок			
(вид объекта недвижимости)			
Лист № __ Раздела 4	Всего листов раздела 4 : __	Всего разделов: __	Всего листов выписки: __
16.09.2022 № 99/2022/494325823			
Кадастровый номер:		47:14:0000000:39192	

План (чертеж, схема) части земельного участка	Учетный номер части: 47:14:0000000:39192/40		
Масштаб 1: данные отсутствуют	Условные обозначения:		

Государственный регистратор		ФГИС ЕГРН
полное наименование должности	подпись	инициалы, фамилия

М.П.

Выписка из Единого государственного реестра недвижимости об объекте недвижимости
Сведения о частях земельного участка

772

Земельный участок			
(вид объекта недвижимости)			
Лист № __ Раздела 4	Всего листов раздела 4 : __	Всего разделов: __	Всего листов выписки: __
16.09.2022 № 99/2022/494325823			
Кадастровый номер:		47:14:0000000:39192	

План (чертеж, схема) части земельного участка	Учетный номер части: 47:14:0000000:39192/41
Масштаб 1: данные отсутствуют	Условные обозначения:

Государственный регистратор		ФГИС ЕГРН
полное наименование должности	подпись	инициалы, фамилия

М.П.

Земельный участок			
(вид объекта недвижимости)			
Лист № __ Раздела 4	Всего листов раздела 4 : __	Всего разделов: __	Всего листов выписки: __
16.09.2022 № 99/2022/494325823			
Кадастровый номер:		47:14:0000000:39192	

План (чертеж, схема) части земельного участка	Учетный номер части: 47:14:0000000:39192/42
Масштаб 1: данные отсутствуют	Условные обозначения:

Государственный регистратор		ФГИС ЕГРН
полное наименование должности	подпись	инициалы, фамилия

М.П.

Земельный участок			
(вид объекта недвижимости)			
Лист № __ Раздела 4	Всего листов раздела 4 : __	Всего разделов: __	Всего листов выписки: __
16.09.2022 № 99/2022/494325823			
Кадастровый номер:		47:14:0000000:39192	

План (чертеж, схема) части земельного участка	Учетный номер части: 47:14:0000000:39192/43
Масштаб 1: данные отсутствуют	Условные обозначения:

Государственный регистратор		ФГИС ЕГРН
полное наименование должности	подпись	инициалы, фамилия

М.П.

Выписка из Единого государственного реестра недвижимости об объекте недвижимости
Сведения о частях земельного участка

775

Земельный участок			
(вид объекта недвижимости)			
Лист № __ Раздела 4	Всего листов раздела 4 : __	Всего разделов: __	Всего листов выписки: __
16.09.2022 № 99/2022/494325823			
Кадастровый номер:		47:14:0000000:39192	

План (чертеж, схема) части земельного участка	Учетный номер части: 47:14:0000000:39192/44
Масштаб 1: данные отсутствуют	Условные обозначения:

Государственный регистратор		ФГИС ЕГРН
полное наименование должности	подпись	инициалы, фамилия

М.П.

Земельный участок			
(вид объекта недвижимости)			
Лист № __ Раздела 4	Всего листов раздела 4 : __	Всего разделов: __	Всего листов выписки: __
16.09.2022 № 99/2022/494325823			
Кадастровый номер:		47:14:0000000:39192	

План (чертеж, схема) части земельного участка	Учетный номер части: 47:14:0000000:39192/45
Масштаб 1: данные отсутствуют	Условные обозначения:

Государственный регистратор		ФГИС ЕГРН
полное наименование должности	подпись	инициалы, фамилия

М.П.

Выписка из Единого государственного реестра недвижимости об объекте недвижимости
Сведения о частях земельного участка

777

Земельный участок			
(вид объекта недвижимости)			
Лист № __ Раздела 4	Всего листов раздела 4 : __	Всего разделов: __	Всего листов выписки: __
16.09.2022 № 99/2022/494325823			
Кадастровый номер:		47:14:0000000:39192	

План (чертеж, схема) части земельного участка	Учетный номер части: 47:14:0000000:39192/46
Масштаб 1: данные отсутствуют	Условные обозначения:

Государственный регистратор		ФГИС ЕГРН
полное наименование должности	подпись	инициалы, фамилия

М.П.

Земельный участок			
(вид объекта недвижимости)			
Лист № __ Раздела 4	Всего листов раздела 4 : __	Всего разделов: __	Всего листов выписки: __
16.09.2022 № 99/2022/494325823			
Кадастровый номер:		47:14:0000000:39192	

План (чертеж, схема) части земельного участка	Учетный номер части: 47:14:0000000:39192/47
Масштаб 1: данные отсутствуют	Условные обозначения:

Государственный регистратор		ФГИС ЕГРН
полное наименование должности	подпись	инициалы, фамилия

М.П.

Земельный участок			
(вид объекта недвижимости)			
Лист № __ Раздела 4.1	Всего листов раздела 4.1 : __	Всего разделов: __	Всего листов выписки: __
16.09.2022 № 99/2022/494325823			
Кадастровый номер:		47:14:0000000:39192	

Учетный номер части	Площадь (м ²)	Содержание ограничения в использовании или ограничения права на объект недвижимости или обременения объекта недвижимости
1	2	3
1	1292	Ограничения прав на земельный участок, предусмотренные статьями 56, 56.1 Земельного кодекса Российской Федерации, Карта (план) № 109/2012 от 28.09.2012, срок действия: 23.03.2017
2	458	Ограничения прав на земельный участок, предусмотренные статьями 56, 56.1 Земельного кодекса Российской Федерации, Справка о балансовой принадлежности № 032-13/1599 от 04.03.2015, срок действия: 23.03.2017
3	878	Ограничения прав на земельный участок, предусмотренные статьями 56, 56.1 Земельного кодекса Российской Федерации, Карта(план) № - от 16.06.2016, срок действия: 23.03.2017
4	318	Ограничения прав на земельный участок, предусмотренные статьями 56, 56.1 Земельного кодекса Российской Федерации, Справка о балансовой принадлежности № 032-07/4984 от 02.09.2014, срок действия: 23.03.2017
5	528	Ограничения прав на земельный участок, предусмотренные статьями 56, 56.1 Земельного кодекса Российской Федерации, Карта(план) № - от 16.06.2016, срок действия: 23.03.2017
6	673	Ограничения прав на земельный участок, предусмотренные статьями 56, 56.1 Земельного кодекса Российской Федерации, Справка о балансовой принадлежности № 032-13/1599 от 04.03.2015, срок действия: 23.03.2017
7	2595	Ограничения прав на земельный участок, предусмотренные статьями 56, 56.1 Земельного кодекса Российской Федерации, Карта (план) № 104/2013 от 24.10.2013, срок действия: 23.03.2017
8	2397	Ограничения прав на земельный участок, предусмотренные статьями 56, 56.1 Земельного кодекса Российской Федерации, Карта (план) объекта землеустройства № 1 от 06.12.2016, срок действия: 23.03.2017

Государственный регистратор		ФГИС ЕГРН
полное наименование должности	подпись	инициалы, фамилия

М.П.

Земельный участок			
(вид объекта недвижимости)			
Лист № __ Раздела 4.1	Всего листов раздела 4.1 : __	Всего разделов: __	Всего листов выписки: __
16.09.2022 № 99/2022/494325823			
Кадастровый номер:		47:14:0000000:39192	

Учетный номер части	Площадь (м ²)	Содержание ограничения в использовании или ограничения права на объект недвижимости или обременения объекта недвижимости
1	2	3
9	991	Ограничения прав на земельный участок, предусмотренные статьями 56, 56.1 Земельного кодекса Российской Федерации, Карта(план) № - от 16.06.2016, срок действия: 23.03.2017
10	549	Ограничения прав на земельный участок, предусмотренные статьями 56, 56.1 Земельного кодекса Российской Федерации, Справка о балансовой принадлежности № 032-13/1599 от 04.03.2015, срок действия: 23.03.2017
11	869	Ограничения прав на земельный участок, предусмотренные статьями 56, 56.1 Земельного кодекса Российской Федерации, Карта (план) № 142/2012 от 19.10.2012, срок действия: 23.03.2017
12	1242	Ограничения прав на земельный участок, предусмотренные статьями 56, 56.1 Земельного кодекса Российской Федерации, Карта (план) № 357/12 от 18.12.2012, срок действия: 23.03.2017
13	2554	Ограничения прав на земельный участок, предусмотренные статьями 56, 56.1 Земельного кодекса Российской Федерации, Карта (план) № 22801 от 06.08.2012, срок действия: 23.03.2017
14	2521	Ограничения прав на земельный участок, предусмотренные статьями 56, 56.1 Земельного кодекса Российской Федерации, Справка о балансовой принадлежности № 032-13/1599 от 04.03.2015, срок действия: 23.03.2017
15	1805	Ограничения прав на земельный участок, предусмотренные статьями 56, 56.1 Земельного кодекса Российской Федерации, Решение о согласовании границ охранной зоны объекта электросетевого хозяйства № 06-62/РС-28 от 11.08.2015, срок действия: 23.03.2017
16	1567	Ограничения прав на земельный участок, предусмотренные статьями 56, 56.1 Земельного кодекса Российской Федерации, Карта (план) № 314/2012 от 06.12.2012, срок действия: 23.03.2017

Государственный регистратор		ФГИС ЕГРН
полное наименование должности	подпись	инициалы, фамилия

М.П.

Земельный участок			
(вид объекта недвижимости)			
Лист № __ Раздела 4.1	Всего листов раздела 4.1 : __	Всего разделов: __	Всего листов выписки: __
16.09.2022 № 99/2022/494325823			
Кадастровый номер:		47:14:0000000:39192	

Учетный номер части	Площадь (м ²)	Содержание ограничения в использовании или ограничения права на объект недвижимости или обременения объекта недвижимости
1	2	3
17	5430	Ограничения прав на земельный участок, предусмотренные статьями 56, 56.1 Земельного кодекса Российской Федерации, Карта (план) объекта землеустройства № 22908 от 18.11.2014, срок действия: 23.03.2017
18	1137	Ограничения прав на земельный участок, предусмотренные статьями 56, 56.1 Земельного кодекса Российской Федерации, Карта (план) объекта землеустройства № 22860 от 01.10.2013, срок действия: 23.03.2017
19	3326	Ограничения прав на земельный участок, предусмотренные статьями 56, 56.1 Земельного кодекса Российской Федерации, Справка о балансовой принадлежности № 032-13/1599 от 04.03.2015, срок действия: 23.03.2017
20	1023	Ограничения прав на земельный участок, предусмотренные статьями 56, 56.1 Земельного кодекса Российской Федерации, Карта(план) № - от 16.06.2016, срок действия: 23.03.2017
21	971	Ограничения прав на земельный участок, предусмотренные статьями 56, 56.1 Земельного кодекса Российской Федерации, Карта(план) № - от 16.06.2016, срок действия: 23.03.2017
22	591	Ограничения прав на земельный участок, предусмотренные статьями 56, 56.1 Земельного кодекса Российской Федерации, Карта(план) № - от 16.06.2016, срок действия: 23.03.2017
23	1711	Ограничения прав на земельный участок, предусмотренные статьями 56, 56.1 Земельного кодекса Российской Федерации, Карта (план) № 22800 от 06.08.2012, срок действия: 23.03.2017
24	2107	Ограничения прав на земельный участок, предусмотренные статьями 56, 56.1 Земельного кодекса Российской Федерации, Карта (план) № 133/2012 от 19.10.2012, срок действия: 23.03.2017

Государственный регистратор		ФГИС ЕГРН
полное наименование должности	подпись	инициалы, фамилия

М.П.

Земельный участок			
(вид объекта недвижимости)			
Лист № __ Раздела 4.1	Всего листов раздела 4.1 : __	Всего разделов: __	Всего листов выписки: __
16.09.2022 № 99/2022/494325823			
Кадастровый номер:		47:14:0000000:39192	

Учетный номер части	Площадь (м ²)	Содержание ограничения в использовании или ограничения права на объект недвижимости или обременения объекта недвижимости
1	2	3
25	463	Ограничения прав на земельный участок, предусмотренные статьями 56, 56.1 Земельного кодекса Российской Федерации, Карта(план) № - от 16.06.2016, срок действия: 23.03.2017
26	772	Ограничения прав на земельный участок, предусмотренные статьями 56, 56.1 Земельного кодекса Российской Федерации, Карта (план) № 22806 от 06.08.2012, срок действия: 23.03.2017
27	486	Ограничения прав на земельный участок, предусмотренные статьями 56, 56.1 Земельного кодекса Российской Федерации, Карта(план) № - от 16.06.2016, срок действия: 23.03.2017
28	2138	Ограничения прав на земельный участок, предусмотренные статьями 56, 56.1 Земельного кодекса Российской Федерации, Карта (план) № 144/2012 от 19.10.2012, срок действия: 23.03.2017
29	44358	Ограничения прав на земельный участок, предусмотренные статьями 56, 56.1 Земельного кодекса Российской Федерации, Справка о балансовой принадлежности № 032-13/1599 от 04.03.2015, срок действия: 23.03.2017
30	2048	Ограничения прав на земельный участок, предусмотренные статьями 56, 56.1 Земельного кодекса Российской Федерации, Карта(план) № - от 16.06.2016, срок действия: 23.03.2017
31	1209	Ограничения прав на земельный участок, предусмотренные статьями 56, 56.1 Земельного кодекса Российской Федерации, Карта(план) № - от 16.06.2016, срок действия: 23.03.2017
32	2137	Ограничения прав на земельный участок, предусмотренные статьями 56, 56.1 Земельного кодекса Российской Федерации, Карта (план) № 134/2012 от 19.10.2012, срок действия: 23.03.2017

Государственный регистратор		ФГИС ЕГРН
полное наименование должности	подпись	инициалы, фамилия

М.П.

Земельный участок			
(вид объекта недвижимости)			
Лист № ___ Раздела 4.1	Всего листов раздела 4.1 : ___	Всего разделов: ___	Всего листов выписки: ___
16.09.2022 № 99/2022/494325823			
Кадастровый номер:		47:14:0000000:39192	

Учетный номер части	Площадь (м ²)	Содержание ограничения в использовании или ограничения права на объект недвижимости или обременения объекта недвижимости
1	2	3
33	348	Ограничения прав на земельный участок, предусмотренные статьями 56, 56.1 Земельного кодекса Российской Федерации, Справка о балансовой принадлежности № 032-13/1599 от 04.03.2015, срок действия: 23.03.2017
34	463	Ограничения прав на земельный участок, предусмотренные статьями 56, 56.1 Земельного кодекса Российской Федерации, Карта(план) № - от 16.06.2016, срок действия: 23.03.2017
35	2513	Ограничения прав на земельный участок, предусмотренные статьями 56, 56.1 Земельного кодекса Российской Федерации, 47.14.0.7, Приказ Комитета по культуре Ленинградской области об установлении границ территории объекта культурного наследия федерального значения "Дворцово-парковый ансамбль, XVIII — XIX вв." № 32 от 23.08.2013, срок действия: 20.02.2019
36	141	Ограничения прав на земельный участок, предусмотренные статьями 56, 56.1 Земельного кодекса Российской Федерации, 47.14.0.11, Приказ Комитета по культуре Ленинградской области об установлении границ территории объекта культурного наследия федерального значения "Ансамбль "Зеленый пояс Славы Ленинграда": Памятник "Якорь" № 30 от 22.08.2013, срок действия: 20.02.2019
37	365	Ограничения прав на земельный участок, предусмотренные статьями 56, 56.1 Земельного кодекса Российской Федерации, 47.14.0.10, Приказ комитета по культуре Ленинградской области № 31 от 22.08.2013, срок действия: 20.02.2019
38	384	Ограничения прав на земельный участок, предусмотренные статьями 56, 56.1 Земельного кодекса Российской Федерации, Карта (план) № - от 03.12.2018, срок действия: 22.04.2019
39	1372	Ограничения прав на земельный участок, предусмотренные статьями 56, 56.1 Земельного кодекса Российской Федерации, Доверенность № 78/337-н/78-2018-4-2034 от 12.10.2018, срок действия: 27.05.2020
40	3005	Ограничения прав на земельный участок, предусмотренные статьями 56, 56.1 Земельного кодекса Российской Федерации, Доверенность № 78/337-н/78-2018-4-2034 от 12.10.2018, срок действия: 27.05.2020

Государственный регистратор		ФГИС ЕГРН
полное наименование должности	подпись	инициалы, фамилия

Земельный участок			
(вид объекта недвижимости)			
Лист № ___ Раздела 4.1	Всего листов раздела 4.1 : ___	Всего разделов: ___	Всего листов выписки: ___
16.09.2022 № 99/2022/494325823			
Кадастровый номер:		47:14:0000000:39192	

Учетный номер части	Площадь (м ²)	Содержание ограничения в использовании или ограничения права на объект недвижимости или обременения объекта недвижимости
1	2	3
41	0	Ограничения прав на земельный участок, предусмотренные статьями 56, 56.1 Земельного кодекса Российской Федерации, Доверенность № 78/130-н/78-2019-7-1285 от 24.09.2020, срок действия: 01.02.2021
42	2303	Ограничения прав на земельный участок, предусмотренные статьями 56, 56.1 Земельного кодекса Российской Федерации, Документ, содержащий необходимые для внесения в государственный кадастр недвижимости сведения об установлении или изменении территориальной зоны или зоны с особыми условиями использования территорий, либо об отмене установления такой зоны № PVD-0123/2021-46542 от 08.09.2021, срок действия: 13.09.2021
43	7034	Ограничения прав на земельный участок, предусмотренные статьями 56, 56.1 Земельного кодекса Российской Федерации, Документ, содержащий необходимые для внесения в государственный кадастр недвижимости сведения об установлении или изменении территориальной зоны или зоны с особыми условиями использования территорий, либо об отмене установления такой зоны № б/н от 26.07.2022, срок действия: 11.08.2022
44	34341	Ограничения прав на земельный участок, предусмотренные статьями 56, 56.1 Земельного кодекса Российской Федерации, Документ, содержащий необходимые для внесения в государственный кадастр недвижимости сведения об установлении или изменении территориальной зоны или зоны с особыми условиями использования территорий, либо об отмене установления такой зоны № б/н от 26.07.2022, срок действия: 11.08.2022
45	17483	Ограничения прав на земельный участок, предусмотренные статьями 56, 56.1 Земельного кодекса Российской Федерации, Документ, содержащий необходимые для внесения в государственный кадастр недвижимости сведения об установлении или изменении территориальной зоны или зоны с особыми условиями использования территорий, либо об отмене установления такой зоны № б/н от 26.07.2022, срок действия: 11.08.2022
46	418	Ограничения прав на земельный участок, предусмотренные статьями 56, 56.1 Земельного кодекса Российской Федерации, Документ, содержащий необходимые для внесения в государственный кадастр недвижимости сведения об установлении или изменении территориальной зоны или зоны с особыми условиями использования территорий, либо об отмене установления такой зоны № PVD-0123/2022-45630 от 18.07.2022, срок действия: 24.08.2022

786

47

1174

Ограничения прав на земельный участок, предусмотренные статьями 56, 56.1 Земельного кодекса Российской Федерации, Документ, содержащий необходимые для внесения в государственный кадастр недвижимости сведения об установлении или изменении территориальной зоны или зоны с особыми условиями использования территорий, либо об отмене установления такой зоны № PVD-0123/2022-45666 от 30.06.2022, срок действия: 26.08.2022

Государственный регистратор		ФГИС ЕГРН
полное наименование должности	подпись	инициалы, фамилия

М.П.

Земельный участок				
<small>(вид объекта недвижимости)</small>				
Лист № ___ Раздела 4.2		Всего листов раздела 4.2 : ___		Всего разделов: ___
Всего листов выписки: ___				
16.09.2022 № 99/2022/494325823				
Кадастровый номер:			47:14:0000000:39192	
Сведения о характерных точках границы части (частей) земельного участка				
Учетный номер части: 1				
Система координат: Местная 167				
Зона №				
Номер точки	Координаты, м		Описание закрепления на местности	Средняя квадратическая погрешность определения координат характерных точек границы части земельного участка, м
	X	Y		
1	2	3	4	5
1	411704.91	2143510.37	данные отсутствуют	данные отсутствуют
2	411707.08	2143520.42	данные отсутствуют	данные отсутствуют
3	411717.46	2143567.78	данные отсутствуют	данные отсутствуют
4	411693.01	2143558.69	данные отсутствуют	данные отсутствуют
5	411680.41	2143500.9	данные отсутствуют	данные отсутствуют
6	410609.04	2143440.92	данные отсутствуют	данные отсутствуют
7	410610.08	2143441.28	данные отсутствуют	данные отсутствуют
8	410628.71	2143447.7	данные отсутствуют	данные отсутствуют
9	410627.43	2143470.53	данные отсутствуют	данные отсутствуют
10	410607.76	2143463.75	данные отсутствуют	данные отсутствуют
11	411514.65	2143456.49	данные отсутствуют	данные отсутствуют
12	411481.58	2143460.35	данные отсутствуют	данные отсутствуют
13	411453.11	2143442.33	данные отсутствуют	данные отсутствуют
14	411347.69	2143454.72	данные отсутствуют	данные отсутствуют
15	411297.59	2143460.84	данные отсутствуют	данные отсутствуют
16	411244.59	2143466.92	данные отсутствуют	данные отсутствуют
Государственный регистратор			ФГИС ЕГРН	
полное наименование должности			подпись	
			инициалы, фамилия	

М.П.

Земельный участок			
<small>(вид объекта недвижимости)</small>			
Лист № <u> </u> Раздела 4.2	Всего листов раздела 4.2 : <u> </u>	Всего разделов: <u> </u>	Всего листов выписки: <u> </u>
16.09.2022 № 99/2022/494325823			
Кадастровый номер:		47:14:0000000:39192	

Номер точки	Координаты, м		Описание закрепления на местности	Средняя квадратическая погрешность определения координат характерных точек границы части земельного участка, м
	X	Y		
1	2	3	4	5
17	411271.28	2143463.42	данные отсутствуют	данные отсутствуют
18	411352.06	2143453.34	данные отсутствуют	данные отсутствуют
19	411485.1	2143437.8	данные отсутствуют	данные отсутствуют
20	411692.62	2143493.12	данные отсутствуют	данные отсутствуют
21	411688.56	2143535.23	данные отсутствуют	данные отсутствуют
22	411688.32	2143537.16	данные отсутствуют	данные отсутствуют
23	411678.37	2143491.53	данные отсутствуют	данные отсутствуют
24	415329.64	2175438.46	данные отсутствуют	данные отсутствуют
24	415329.64	2175438.46	данные отсутствуют	данные отсутствуют
25	415330.61	2175436.97	данные отсутствуют	данные отсутствуют
26	415337.8	2175462.88	данные отсутствуют	данные отсутствуют
27	415314.84	2175458.48	данные отсутствуют	данные отсутствуют
28	415308.07	2175434.13	данные отсутствуют	данные отсутствуют
29	414638.88	2175303.66	данные отсутствуют	данные отсутствуют
30	414639.44	2175303.76	данные отсутствуют	данные отсутствуют
31	414629.56	2175314.59	данные отсутствуют	данные отсутствуют
32	414611.38	2175334.03	данные отсутствуют	данные отсутствуют
Государственный регистратор				ФГИС ЕГРН
полное наименование должности			подпись	инициалы, фамилия

М.П.

Земельный участок			
(вид объекта недвижимости)			
Лист № __ Раздела 4.2	Всего листов раздела 4.2 : __	Всего разделов: __	Всего листов выписки: __
16.09.2022 № 99/2022/494325823			
Кадастровый номер:		47:14:0000000:39192	

Номер точки	Координаты, м		Описание закрепления на местности	Средняя квадратическая погрешность определения координат характерных точек границы части земельного участка, м
	X	Y		
1	2	3	4	5
33	414600.53	2175331.64	данные отсутствуют	данные отсутствуют
34	414589.33	2175328.34	данные отсутствуют	данные отсутствуют
35	414609.05	2175307.24	данные отсутствуют	данные отсутствуют
36	414615.6	2175308.88	данные отсутствуют	данные отсутствуют
37	413828.84	2174737.35	данные отсутствуют	данные отсутствуют
38	413868.04	2174769.7	данные отсутствуют	данные отсутствуют
39	413848.53	2174786.86	данные отсутствуют	данные отсутствуют
40	413809.83	2174754.94	данные отсутствуют	данные отсутствуют
41	413716.08	2174668	данные отсутствуют	данные отсутствуют
42	413759.45	2174693.04	данные отсутствуют	данные отсутствуют
42	413759.45	2174693.04	данные отсутствуют	данные отсутствуют
42	413759.45	2174693.04	данные отсутствуют	данные отсутствуют
43	413747.96	2174706.75	данные отсутствуют	данные отсутствуют
44	413742.63	2174713.1	данные отсутствуют	данные отсутствуют
45	413702.72	2174692.18	данные отсутствуют	данные отсутствуют
46	413707.29	2174690.1	данные отсутствуют	данные отсутствуют
47	413704.34	2174680.95	данные отсутствуют	данные отсутствуют
Государственный регистратор				ФГИС ЕГРН
полное наименование должности			подпись	инициалы, фамилия

М.П.

Земельный участок			
(вид объекта недвижимости)			
Лист № <u> </u> Раздела 4.2	Всего листов раздела 4.2 : <u> </u>	Всего разделов: <u> </u>	Всего листов выписки: <u> </u>
16.09.2022 № 99/2022/494325823			
Кадастровый номер:		47:14:0000000:39192	

Номер точки	Координаты, м		Описание закрепления на местности	Средняя квадратическая погрешность определения координат характерных точек границы части земельного участка, м
	X	Y		
1	2	3	4	5
48	412578.81	2172285.72	данные отсутствуют	данные отсутствуют
49	412578.32	2172286.9	данные отсутствуют	данные отсутствуют
50	412575.67	2172288.38	данные отсутствуют	данные отсутствуют
51	412590.98	2172232.04	данные отсутствуют	данные отсутствуют
52	412363.42	2169922.18	данные отсутствуют	данные отсутствуют
53	412365.04	2169925.35	данные отсутствуют	данные отсутствуют
54	412364.24	2169925.11	данные отсутствуют	данные отсутствуют
55	412745.71	2170625.43	данные отсутствуют	данные отсутствуют
56	412745.97	2170642.97	данные отсутствуют	данные отсутствуют
57	412744.2	2170618.43	данные отсутствуют	данные отсутствуют
58	412744.92	2171279.27	данные отсутствуют	данные отсутствуют
59	412745.98	2171281.67	данные отсутствуют	данные отсутствуют
60	412741.89	2171299.06	данные отсутствуют	данные отсутствуют
61	412742.28	2171296.44	данные отсутствуют	данные отсутствуют
62	412744.97	2171276.13	данные отсутствуют	данные отсутствуют
63	413517.19	2164794.5	данные отсутствуют	данные отсутствуют
64	413529.04	2164796.05	данные отсутствуют	данные отсутствуют

Государственный регистратор		ФГИС ЕГРН
полное наименование должности	подпись	инициалы, фамилия

М.П.

Выписка из Единого государственного реестра недвижимости об объекте недвижимости
Сведения о частях земельного участка

791

Земельный участок			
(вид объекта недвижимости)			
Лист № <u> </u> Раздела 4.2	Всего листов раздела 4.2 : <u> </u>	Всего разделов: <u> </u>	Всего листов выписки: <u> </u>
16.09.2022 № 99/2022/494325823			
Кадастровый номер:		47:14:0000000:39192	

Номер точки	Координаты, м		Описание закрепления на местности	Средняя квадратическая погрешность определения координат характерных точек границы части земельного участка, м
	X	Y		
1	2	3	4	5
65	413528.4	2164802.02	данные отсутствуют	данные отсутствуют
66	413516.64	2164800.48	данные отсутствуют	данные отсутствуют
67	412937.31	2168596.32	данные отсутствуют	данные отсутствуют
68	412934.15	2168605.41	данные отсутствуют	данные отсутствуют
69	412934.15	2168605.37	данные отсутствуют	данные отсутствуют
70	412937.78	2168594.64	данные отсутствуют	данные отсутствуют
71	412749.24	2170863.76	данные отсутствуют	данные отсутствуют
72	412750.78	2170967.78	данные отсутствуют	данные отсутствуют
73	412750.44	2170969.12	данные отсутствуют	данные отсутствуют
74	412750.46	2170965.64	данные отсутствуют	данные отсутствуют
75	412749.28	2170897.12	данные отсутствуют	данные отсутствуют
76	412845.76	2168796.25	данные отсутствуют	данные отсутствуют
77	412838.71	2168807.76	данные отсутствуют	данные отсутствуют
78	412834.83	2168813.75	данные отсутствуют	данные отсутствуют
79	412727.57	2173588.33	данные отсутствуют	данные отсутствуют
80	412773.16	2173674.88	данные отсутствуют	данные отсутствуют
81	412775.22	2173674.21	данные отсутствуют	данные отсутствуют

Государственный регистратор		ФГИС ЕГРН
полное наименование должности	подпись	инициалы, фамилия

М.П.

Земельный участок			
(вид объекта недвижимости)			
Лист № <u> </u> Раздела 4.2	Всего листов раздела 4.2 : <u> </u>	Всего разделов: <u> </u>	Всего листов выписки: <u> </u>
16.09.2022 № 99/2022/494325823			
Кадастровый номер:		47:14:0000000:39192	

Номер точки	Координаты, м		Описание закрепления на местности	Средняя квадратическая погрешность определения координат характерных точек границы части земельного участка, м
	X	Y		
1	2	3	4	5
82	412777.93	2173675.93	данные отсутствуют	данные отсутствуют
83	412800.93	2173719.15	данные отсутствуют	данные отсутствуют
84	412805.73	2173730.45	данные отсутствуют	данные отсутствуют
85	412812.4	2173740.94	данные отсутствуют	данные отсутствуют
86	412841.16	2173794.57	данные отсутствуют	данные отсутствуют
87	412841.01	2173797.28	данные отсутствуют	данные отсутствуют
88	412839.66	2173798.5	данные отсутствуют	данные отсутствуют
89	412837.92	2173799.32	данные отсутствуют	данные отсутствуют
90	412729.27	2173591.62	данные отсутствуют	данные отсутствуют
91	412718.59	2170501.71	данные отсутствуют	данные отсутствуют
92	412720.23	2170506.94	данные отсутствуют	данные отсутствуют
93	412721.88	2170514.62	данные отсутствуют	данные отсутствуют
94	412720.48	2170510.17	данные отсутствуют	данные отсутствуют
95	412713.9	2170492.33	данные отсутствуют	данные отсутствуют
96	412425.3	2170028.15	данные отсутствуют	данные отсутствуют
97	412425.81	2170029.01	данные отсутствуют	данные отсутствуют
98	412427.12	2170030.82	данные отсутствуют	данные отсутствуют
Государственный регистратор				ФГИС ЕГРН
полное наименование должности			подпись	инициалы, фамилия

М.П.

Земельный участок			
<small>(вид объекта недвижимости)</small>			
Лист № ___ Раздела 4.2	Всего листов раздела 4.2 : ___	Всего разделов: ___	Всего листов выписки: ___
16.09.2022 № 99/2022/494325823			
Кадастровый номер:		47:14:0000000:39192	

Номер точки	Координаты, м		Описание закрепления на местности	Средняя квадратическая погрешность определения координат характерных точек границы части земельного участка, м
	X	Y		
1	2	3	4	5
99	412409.19	2170042.2	данные отсутствуют	данные отсутствуют
100	412669.65	2170403.75	данные отсутствуют	данные отсутствуют
101	412675	2170414.45	данные отсутствуют	данные отсутствуют
102	412655.8	2170385.65	данные отсутствуют	данные отсутствуют
103	412541.08	2170225.84	данные отсутствуют	данные отсутствуют
104	412493.1	2170159.02	данные отсутствуют	данные отсутствуют
105	412440.1	2170086.32	данные отсутствуют	данные отсутствуют
106	412407.01	2170040.4	данные отсутствуют	данные отсутствуют
107	412407.87	2170039.89	данные отсутствуют	данные отсутствуют
108	412407.36	2170039.03	данные отсутствуют	данные отсутствуют
109	412406.5	2170039.54	данные отсутствуют	данные отсутствуют
110	412405.22	2170037.59	данные отсутствуют	данные отсутствуют
111	412423.88	2170025.99	данные отсутствуют	данные отсутствуют
112	412501.96	2173151.62	данные отсутствуют	данные отсутствуют
113	412506.52	2173160.25	данные отсутствуют	данные отсутствуют
114	412506.51	2173160.78	данные отсутствуют	данные отсутствуют
115	412501.67	2173151.44	данные отсутствуют	данные отсутствуют
Государственный регистратор				ФГИС ЕГРН
полное наименование должности			подпись	инициалы, фамилия

М.П.

Земельный участок			
(вид объекта недвижимости)			
Лист № ___ Раздела 4.2	Всего листов раздела 4.2 : ___	Всего разделов: ___	Всего листов выписки: ___
16.09.2022 № 99/2022/494325823			
Кадастровый номер:		47:14:0000000:39192	

Номер точки	Координаты, м		Описание закрепления на местности	Средняя квадратическая погрешность определения координат характерных точек границы части земельного участка, м
	X	Y		
1	2	3	4	5
116	412546.55	2172395.55	данные отсутствуют	данные отсутствуют
117	412504.97	2172554.27	данные отсутствуют	данные отсутствуют
118	412506.63	2172558.37	данные отсутствуют	данные отсутствуют
119	412438.23	2172772.02	данные отсутствуют	данные отсутствуют
120	412434.99	2172773.45	данные отсутствуют	данные отсутствуют
121	412434.12	2172773.25	данные отсутствуют	данные отсутствуют
122	412441.06	2172749.26	данные отсутствуют	данные отсутствуют
123	412498.09	2172572.69	данные отсутствуют	данные отсутствуют
124	412534.58	2172439.62	данные отсутствуют	данные отсутствуют
125	412418.97	2172833.32	данные отсутствуют	данные отсутствуют
126	412420.86	2172819.06	данные отсутствуют	данные отсутствуют
127	412424.71	2172805.76	данные отсутствуют	данные отсутствуют
128	412639.8	2171741.98	данные отсутствуют	данные отсутствуют
129	412640.21	2171742.48	данные отсутствуют	данные отсутствуют
130	412639.35	2171749.57	данные отсутствуют	данные отсутствуют
131	412623.28	2172044.51	данные отсутствуют	данные отсутствуют
132	412622.6	2172079.02	данные отсутствуют	данные отсутствуют
Государственный регистратор				ФГИС ЕГРН
полное наименование должности			подпись	инициалы, фамилия

М.П.

Земельный участок			
<small>(вид объекта недвижимости)</small>			
Лист № <u> </u> Раздела 4.2	Всего листов раздела 4.2 : <u> </u>	Всего разделов: <u> </u>	Всего листов выписки: <u> </u>
16.09.2022 № 99/2022/494325823			
Кадастровый номер:		47:14:0000000:39192	

Номер точки	Координаты, м		Описание закрепления на местности	Средняя квадратическая погрешность определения координат характерных точек границы части земельного участка, м
	X	Y		
1	2	3	4	5
133	412621.76	2172079.83	данные отсутствуют	данные отсутствуют
134	412703.88	2171460.79	данные отсутствуют	данные отсутствуют
135	412701.7	2171461.65	данные отсутствуют	данные отсутствуют
136	412712.56	2171423.86	данные отсутствуют	данные отсутствуют
137	412644.19	2173421.74	данные отсутствуют	данные отсутствуют
138	412646.97	2173423.6	данные отсутствуют	данные отсутствуют
139	412652.17	2173434.8	данные отсутствуют	данные отсутствуют
140	412652.19	2173437.84	данные отсутствуют	данные отсутствуют
141	412650.41	2173439	данные отсутствуют	данные отсутствуют
142	412641.86	2173422.45	данные отсутствуют	данные отсутствуют
143	414311.14	2162670.48	данные отсутствуют	данные отсутствуют
144	414310.42	2162673.85	данные отсутствуют	данные отсутствуют
145	414286.71	2162679.62	данные отсутствуют	данные отсутствуют
146	414289.49	2162666.55	данные отсутствуют	данные отсутствуют
147	414290.85	2162657.01	данные отсутствуют	данные отсутствуют
148	414313.86	2162651.41	данные отсутствуют	данные отсутствуют
149	413977.87	2163465.11	данные отсутствуют	данные отсутствуют

Государственный регистратор		ФГИС ЕГРН
полное наименование должности	подпись	инициалы, фамилия

М.П.

Земельный участок			
(вид объекта недвижимости)			
Лист № ___ Раздела 4.2	Всего листов раздела 4.2 : ___	Всего разделов: ___	Всего листов выписки: ___
16.09.2022 № 99/2022/494325823			
Кадастровый номер:		47:14:0000000:39192	

Номер точки	Координаты, м		Описание закрепления на местности	Средняя квадратическая погрешность определения координат характерных точек границы части земельного участка, м
	X	Y		
1	2	3	4	5
150	413997.39	2163474.22	данные отсутствуют	данные отсутствуют
151	413996.5	2163476.92	данные отсутствуют	данные отсутствуют
152	413990.24	2163494.06	данные отсутствуют	данные отсутствуют
153	413969.05	2163484.17	данные отсутствуют	данные отсутствуют
154	413974.74	2163467.6	данные отсутствуют	данные отсутствуют
155	413977.04	2163467.79	данные отсутствуют	данные отсутствуют
156	417060.91	2175679.88	данные отсутствуют	данные отсутствуют
157	417032.41	2175688.9	данные отсутствуют	данные отсутствуют
158	417046.95	2175664.17	данные отсутствуют	данные отсутствуют
159	417056.85	2175661.26	данные отсутствуют	данные отсутствуют
160	417073.75	2175658.05	данные отсутствуют	данные отсутствуют
161	417714.81	2153382.5	данные отсутствуют	данные отсутствуют
162	417716.12	2153383.96	данные отсутствуют	данные отсутствуют
163	417738.4	2153411.98	данные отсутствуют	данные отсутствуют
164	417746.13	2153423.34	данные отсутствуют	данные отсутствуют
165	417769.5	2153464.12	данные отсутствуют	данные отсутствуют
166	417773.65	2153472.89	данные отсутствуют	данные отсутствуют
Государственный регистратор				ФГИС ЕГРН
полное наименование должности			подпись	инициалы, фамилия

М.П.

Выписка из Единого государственного реестра недвижимости об объекте недвижимости
Сведения о частях земельного участка

797

Земельный участок			
(вид объекта недвижимости)			
Лист № <u> </u> Раздела 4.2	Всего листов раздела 4.2 : <u> </u>	Всего разделов: <u> </u>	Всего листов выписки: <u> </u>
16.09.2022 № 99/2022/494325823			
Кадастровый номер:		47:14:0000000:39192	

Номер точки	Координаты, м		Описание закрепления на местности	Средняя квадратическая погрешность определения координат характерных точек границы части земельного участка, м
	X	Y		
1	2	3	4	5
167	417767.5	2153475.87	данные отсутствуют	данные отсутствуют
168	417755.74	2153455.5	данные отсутствуют	данные отсутствуют
169	417745.87	2153438.4	данные отсутствуют	данные отсутствуют
170	417720.07	2153401.36	данные отсутствуют	данные отсутствуют
171	417710.44	2153389.96	данные отсутствуют	данные отсутствуют
172	417707.23	2153386.17	данные отсутствуют	данные отсутствуют
173	411689.9	2143519.49	данные отсутствуют	данные отсутствуют
174	411708.5	2143526.9	данные отсутствуют	данные отсутствуют
175	411720.86	2143583.28	данные отсутствуют	данные отсутствуют
176	411696.39	2143574.18	данные отсутствуют	данные отсутствуют
177	411686.43	2143528.5	данные отсутствуют	данные отсутствуют
178	414177.73	2175057.68	данные отсутствуют	данные отсутствуют
179	414244.54	2175075.86	данные отсутствуют	данные отсутствуют
180	414278.16	2175103.2	данные отсутствуют	данные отсутствуют
181	414276.74	2175102.82	данные отсутствуют	данные отсутствуют
182	414276.22	2175104.75	данные отсутствуют	данные отсутствуют
183	414278.15	2175105.27	данные отсутствуют	данные отсутствуют

Государственный регистратор		ФГИС ЕГРН
полное наименование должности	подпись	инициалы, фамилия

М.П.

Земельный участок			
<small>(вид объекта недвижимости)</small>			
Лист № ___ Раздела 4.2	Всего листов раздела 4.2 : ___	Всего разделов: ___	Всего листов выписки: ___
16.09.2022 № 99/2022/494325823			
Кадастровый номер:		47:14:0000000:39192	

Номер точки	Координаты, м		Описание закрепления на местности	Средняя квадратическая погрешность определения координат характерных точек границы части земельного участка, м
	X	Y		
1	2	3	4	5
184	414278.61	2175103.57	данные отсутствуют	данные отсутствуют
185	414315.4	2175133.49	данные отсутствуют	данные отсутствуют
186	414248.74	2175115.36	данные отсутствуют	данные отсутствуют
187	414197.48	2175073.66	данные отсутствуют	данные отсутствуют
188	408160.06	2141793.98	данные отсутствуют	данные отсутствуют
189	408151.3	2141796.08	данные отсутствуют	данные отсутствуют
190	408125.02	2141803.69	данные отсутствуют	данные отсутствуют
191	408056.11	2141827.07	данные отсутствуют	данные отсутствуют
192	407870.72	2141890.08	данные отсутствуют	данные отсутствуют
193	407755.16	2141928.92	данные отсутствуют	данные отсутствуют
194	407753.2	2141927.67	данные отсутствуют	данные отсутствуют
195	407772.31	2141921.03	данные отсутствуют	данные отсутствуют
196	407784.91	2141916.22	данные отсутствуют	данные отсутствуют
197	407787.68	2141915.5	данные отсутствуют	данные отсутствуют
198	407793.76	2141913.21	данные отсутствуют	данные отсутствуют
199	407845.74	2141894.95	данные отсутствуют	данные отсутствуют
200	407908.52	2141872.91	данные отсутствуют	данные отсутствуют
Государственный регистратор				ФГИС ЕГРН
полное наименование должности			подпись	инициалы, фамилия

М.П.

Земельный участок			
(вид объекта недвижимости)			
Лист № __ Раздела 4.2	Всего листов раздела 4.2 : __	Всего разделов: __	Всего листов выписки: __
16.09.2022 № 99/2022/494325823			
Кадастровый номер:		47:14:0000000:39192	

Номер точки	Координаты, м		Описание закрепления на местности	Средняя квадратическая погрешность определения координат характерных точек границы части земельного участка, м
	X	Y		
1	2	3	4	5
201	407968.6	2141851.81	данные отсутствуют	данные отсутствуют
202	408027.43	2141831.25	данные отсутствуют	данные отсутствуют
203	408085.87	2141810.83	данные отсутствуют	данные отсутствуют
204	408146	2141789.64	данные отсутствуют	данные отсутствуют
205	407728.57	2141936.23	данные отсутствуют	данные отсутствуют
206	407727.3	2141938.38	данные отсутствуют	данные отсутствуют
207	407601.13	2141981.18	данные отсутствуют	данные отсутствуют
208	407607.57	2141978.44	данные отсутствуют	данные отсутствуют
209	407661.18	2141959.94	данные отсутствуют	данные отсутствуют
210	407718.29	2141939.81	данные отсутствуют	данные отсутствуют
211	404536.27	2139602.47	данные отсутствуют	данные отсутствуют
212	404512.51	2139610.38	данные отсутствуют	данные отсутствуют
213	404495.88	2139594.84	данные отсутствуют	данные отсутствуют
214	404519.64	2139586.93	данные отсутствуют	данные отсутствуют
215	417772.04	2153980.06	данные отсутствуют	данные отсутствуют
216	417753.85	2154015.6	данные отсутствуют	данные отсутствуют
217	417730.17	2154022	данные отсутствуют	данные отсутствуют
Государственный регистратор				ФГИС ЕГРН
полное наименование должности			подпись	инициалы, фамилия

М.П.

Сведения о частях земельного участка

Земельный участок			
(вид объекта недвижимости)			
Лист № <u> </u> Раздела 4.2	Всего листов раздела 4.2 : <u> </u>	Всего разделов: <u> </u>	Всего листов выписки: <u> </u>
16.09.2022 № 99/2022/494325823			
Кадастровый номер:		47:14:0000000:39192	

Номер точки	Координаты, м		Описание закрепления на местности	Средняя квадратическая погрешность определения координат характерных точек границы части земельного участка, м
	X	Y		
1	2	3	4	5
218	417776.76	2153931.08	данные отсутствуют	данные отсутствуют
219	417798.4	2153925.3	данные отсутствуют	данные отсутствуют
220	416736.91	2156352.34	данные отсутствуют	данные отсутствуют
221	416736.88	2156375.12	данные отсутствуют	данные отсутствуют
222	416737.78	2156423.85	данные отсутствуют	данные отсутствуют
223	416716.24	2156449.17	данные отсутствуют	данные отсутствуют
224	416714.93	2156378.17	данные отсутствуют	данные отсутствуют
225	426603.86	2184021.33	данные отсутствуют	данные отсутствуют
226	426612.81	2184032.09	данные отсутствуют	данные отсутствуют
227	426603.91	2184021.49	данные отсутствуют	данные отсутствуют
228	426599.61	2184016.23	данные отсутствуют	данные отсутствуют
229	426142.09	2183461.75	данные отсутствуют	данные отсутствуют
230	426159.73	2183484.07	данные отсутствуют	данные отсутствуют
231	426017.2	2183315.08	данные отсутствуют	данные отсутствуют
232	424342.58	2181327.64	данные отсутствуют	данные отсутствуют
233	424400.11	2181396.57	данные отсутствуют	данные отсутствуют
234	424610.15	2181646.02	данные отсутствуют	данные отсутствуют

Государственный регистратор		ФГИС ЕГРН
полное наименование должности	подпись	инициалы, фамилия

М.П.

Земельный участок			
(вид объекта недвижимости)			
Лист № __ Раздела 4.2	Всего листов раздела 4.2 : __	Всего разделов: __	Всего листов выписки: __
16.09.2022 № 99/2022/494325823			
Кадастровый номер:		47:14:0000000:39192	

Номер точки	Координаты, м		Описание закрепления на местности	Средняя квадратическая погрешность определения координат характерных точек границы части земельного участка, м
	X	Y		
1	2	3	4	5
235	424938.87	2182035.69	данные отсутствуют	данные отсутствуют
236	424957.92	2182058.28	данные отсутствуют	данные отсутствуют
237	424948.43	2182047.57	данные отсутствуют	данные отсутствуют
238	424933.29	2182030.54	данные отсутствуют	данные отсутствуют
239	424930.85	2182027.62	данные отсутствуют	данные отсутствуют
240	424892.03	2182021.11	данные отсутствуют	данные отсутствуют
241	424872.22	2181997.52	данные отсутствуют	данные отсутствуют
242	424911.1	2182004.03	данные отсутствуют	данные отсутствуют
243	424885.47	2181973.4	данные отсутствуют	данные отсутствуют
244	424769.84	2181835.87	данные отсутствуют	данные отсутствуют
245	424663.07	2181709.7	данные отсутствуют	данные отсутствуют
246	424609.18	2181647.03	данные отсутствуют	данные отсутствуют
247	424529.87	2181552.2	данные отсутствуют	данные отсутствуют
248	424400.69	2181398.78	данные отсутствуют	данные отсутствуют
249	424389.85	2181394.59	данные отсутствуют	данные отсутствуют
250	424371.31	2181405.23	данные отсутствуют	данные отсутствуют
251	424350.66	2181380.67	данные отсутствуют	данные отсутствуют
Государственный регистратор				ФГИС ЕГРН
полное наименование должности			подпись	инициалы, фамилия

М.П.

Земельный участок			
(вид объекта недвижимости)			
Лист № __ Раздела 4.2	Всего листов раздела 4.2 : __	Всего разделов: __	Всего листов выписки: __
16.09.2022 № 99/2022/494325823			
Кадастровый номер:		47:14:0000000:39192	

Номер точки	Координаты, м		Описание закрепления на местности	Средняя квадратическая погрешность определения координат характерных точек границы части земельного участка, м
	X	Y		
1	2	3	4	5
252	424361.14	2181388	данные отсутствуют	данные отсутствуют
253	424382.02	2181376.03	данные отсутствуют	данные отсутствуют
254	421859.3	2180228.2	данные отсутствуют	данные отсутствуют
255	421868.48	2180231.64	данные отсутствуют	данные отсутствуют
256	421858.66	2180257.87	данные отсутствуют	данные отсутствуют
257	421849.46	2180254.42	данные отсутствуют	данные отсутствуют
258	421825.96	2180245.78	данные отсутствуют	данные отсутствуют
259	421835.14	2180219.32	данные отсутствуют	данные отсутствуют
260	420175.55	2178697.64	данные отсутствуют	данные отсутствуют
261	420179.15	2178713.49	данные отсутствуют	данные отсутствуют
262	420151.18	2178717.18	данные отсутствуют	данные отсутствуют
263	420146.68	2178697.6	данные отсутствуют	данные отсутствуют
264	420174.7	2178693.9	данные отсутствуют	данные отсутствуют
265	420157.45	2178618.43	данные отсутствуют	данные отсутствуют
266	420157.89	2178620.38	данные отсутствуют	данные отсутствуют
267	420160.12	2178630.13	данные отсутствуют	данные отсутствуют
268	420160.57	2178632.08	данные отсутствуют	данные отсутствуют
Государственный регистратор				ФГИС ЕГРН
полное наименование должности			подпись	инициалы, фамилия

М.П.

Земельный участок			
(вид объекта недвижимости)			
Лист № ___ Раздела 4.2	Всего листов раздела 4.2 : ___	Всего разделов: ___	Всего листов выписки: ___
16.09.2022 № 99/2022/494325823			
Кадастровый номер:		47:14:0000000:39192	

Номер точки	Координаты, м		Описание закрепления на местности	Средняя квадратическая погрешность определения координат характерных точек границы части земельного участка, м
	X	Y		
1	2	3	4	5
269	420161.23	2178634.97	данные отсутствуют	данные отсутствуют
270	420133.61	2178640.76	данные отсутствуют	данные отсутствуют
271	420129.12	2178621.26	данные отсутствуют	данные отсутствуют
272	420156.76	2178615.47	данные отсутствуют	данные отсутствуют
273	418650.34	2175990.79	данные отсутствуют	данные отсутствуют
274	418688.22	2176001.53	данные отсутствуют	данные отсутствуют
275	418717.13	2176029.51	данные отсутствуют	данные отсутствуют
276	418648.74	2176010.11	данные отсутствуют	данные отсутствуют
277	418648.13	2175997.5	данные отсутствуют	данные отсутствуют
278	418637.61	2175987.18	данные отсутствуют	данные отсутствуют
279	415179.79	2148957.76	данные отсутствуют	данные отсутствуют
279	415179.79	2148957.76	данные отсутствуют	данные отсутствуют
280	415178.84	2148958.08	данные отсутствуют	данные отсутствуют
280	415178.84	2148958.08	данные отсутствуют	данные отсутствуют
281	415179.16	2148959.03	данные отсутствуют	данные отсутствуют
281	415179.16	2148959.03	данные отсутствуют	данные отсутствуют
282	415180.11	2148958.71	данные отсутствуют	данные отсутствуют
Государственный регистратор				ФГИС ЕГРН
полное наименование должности			подпись	инициалы, фамилия

М.П.

Земельный участок			
(вид объекта недвижимости)			
Лист № ___ Раздела 4.2	Всего листов раздела 4.2 : ___	Всего разделов: ___	Всего листов выписки: ___
16.09.2022 № 99/2022/494325823			
Кадастровый номер:		47:14:0000000:39192	

Номер точки	Координаты, м		Описание закрепления на местности	Средняя квадратическая погрешность определения координат характерных точек границы части земельного участка, м
	X	Y		
1	2	3	4	5
282	415180.11	2148958.71	данные отсутствуют	данные отсутствуют
283	415183.42	2148980.26	данные отсутствуют	данные отсутствуют
284	415166.89	2148985.77	данные отсутствуют	данные отсутствуют
285	415162.03	2148987.52	данные отсутствуют	данные отсутствуют
286	415157.98	2148962.28	данные отсутствуют	данные отсутствуют
286	415157.98	2148962.28	данные отсутствуют	данные отсутствуют
286	415157.98	2148962.28	данные отсутствуют	данные отсутствуют
287	415154.16	2148936.98	данные отсутствуют	данные отсутствуют
288	415158.5	2148935.32	данные отсутствуют	данные отсутствуют
289	415175.51	2148929.89	данные отсутствуют	данные отсутствуют
290	415159.39	2148965.05	данные отсутствуют	данные отсутствуют
290	415159.39	2148965.05	данные отсутствуют	данные отсутствуют
290	415159.39	2148965.05	данные отсутствуют	данные отсутствуют
291	415159.74	2148965.99	данные отсутствуют	данные отсутствуют
291	415159.74	2148965.99	данные отсутствуют	данные отсутствуют
291	415159.74	2148965.99	данные отсутствуют	данные отсутствуют
292	415160.68	2148965.64	данные отсутствуют	данные отсутствуют

Государственный регистратор		ФГИС ЕГРН
полное наименование должности	подпись	инициалы, фамилия

М.П.

Сведения о частях земельного участка

Земельный участок			
(вид объекта недвижимости)			
Лист № ___ Раздела 4.2	Всего листов раздела 4.2 : ___	Всего разделов: ___	Всего листов выписки: ___
16.09.2022 № 99/2022/494325823			
Кадастровый номер:		47:14:0000000:39192	

Номер точки	Координаты, м		Описание закрепления на местности	Средняя квадратическая погрешность определения координат характерных точек границы части земельного участка, м
	X	Y		
1	2	3	4	5
292	415160.68	2148965.64	данные отсутствуют	данные отсутствуют
292	415160.68	2148965.64	данные отсутствуют	данные отсутствуют
293	415160.33	2148964.7	данные отсутствуют	данные отсутствуют
293	415160.33	2148964.7	данные отсутствуют	данные отсутствуют
293	415160.33	2148964.7	данные отсутствуют	данные отсутствуют
294	413666.98	2164252.2	данные отсутствуют	данные отсутствуют
295	413639.22	2164295.17	данные отсутствуют	данные отсутствуют
296	413663.68	2164247.91	данные отсутствуют	данные отсутствуют
297	413671.47	2164245.56	данные отсутствуют	данные отсутствуют
298	413578.74	2164412	данные отсутствуют	данные отсутствуют
299	413565.43	2164479.84	данные отсутствуют	данные отсутствуют
300	413550.54	2164614.22	данные отсутствуют	данные отсутствуют
301	413545.09	2164657.99	данные отсутствуют	данные отсутствуют
302	413550.19	2164597.8	данные отсутствуют	данные отсутствуют
303	413561.33	2164445.64	данные отсутствуют	данные отсутствуют
304	413542.15	2164681.61	данные отсутствуют	данные отсутствуют
305	413527.17	2164684.55	данные отсутствуют	данные отсутствуют
Государственный регистратор				ФГИС ЕГРН
полное наименование должности			подпись	инициалы, фамилия

М.П.

Земельный участок			
(вид объекта недвижимости)			
Лист № ___ Раздела 4.2	Всего листов раздела 4.2 : ___	Всего разделов: ___	Всего листов выписки: ___
16.09.2022 № 99/2022/494325823			
Кадастровый номер:		47:14:0000000:39192	

Номер точки	Координаты, м		Описание закрепления на местности	Средняя квадратическая погрешность определения координат характерных точек границы части земельного участка, м
	X	Y		
1	2	3	4	5
306	413529.05	2164663.8	данные отсутствуют	данные отсутствуют
307	413544.75	2164660.72	данные отсутствуют	данные отсутствуют
308	413457.3	2166363.78	данные отсутствуют	данные отсутствуют
309	413476.21	2166369.69	данные отсутствуют	данные отсутствуют
310	413476.97	2166369.8	данные отсутствуют	данные отсутствуют
311	413472.79	2166389.38	данные отсутствуют	данные отсутствуют
312	413471.66	2166389.22	данные отсутствуют	данные отсутствуют
313	413453.25	2166383.47	данные отсутствуют	данные отсутствуют
314	413454.92	2166378.71	данные отсутствуют	данные отсутствуют
315	413454.19	2166377.7	данные отсутствуют	данные отсутствуют
316	413369.37	2166778.55	данные отсутствуют	данные отсутствуют
317	413352.35	2166851.27	данные отсутствуют	данные отсутствуют
318	413350.58	2166859.72	данные отсутствуют	данные отсутствуют
319	413280.97	2167159.59	данные отсутствуют	данные отсутствуют
320	413283.92	2167146.44	данные отсутствуют	данные отсутствуют
321	413292.5	2167108.26	данные отсутствуют	данные отсутствуют
322	413306	2167046.22	данные отсутствуют	данные отсутствуют
Государственный регистратор				ФГИС ЕГРН
полное наименование должности			подпись	инициалы, фамилия

М.П.

Сведения о частях земельного участка

Земельный участок			
(вид объекта недвижимости)			
Лист № ___ Раздела 4.2	Всего листов раздела 4.2 : ___	Всего разделов: ___	Всего листов выписки: ___
16.09.2022 № 99/2022/494325823			
Кадастровый номер:		47:14:0000000:39192	

Номер точки	Координаты, м		Описание закрепления на местности	Средняя квадратическая погрешность определения координат характерных точек границы части земельного участка, м
	X	Y		
1	2	3	4	5
323	413315.38	2167003.14	данные отсутствуют	данные отсутствуют
324	413352.34	2166833.44	данные отсутствуют	данные отсутствуют
325	413359.9	2166797.34	данные отсутствуют	данные отсутствуют
326	413366.02	2166770.09	данные отсутствуют	данные отсутствуют
327	412451.4	2169346.99	данные отсутствуют	данные отсутствуют
328	412469.83	2169359.14	данные отсутствуют	данные отсутствуют
329	412458.29	2169375.48	данные отсутствуют	данные отсутствуют
330	412439.79	2169363.29	данные отсутствуют	данные отсутствуют
331	414759.37	2175326.21	данные отсутствуют	данные отсутствуют
332	414788.62	2175362.77	данные отсутствуют	данные отсутствуют
333	414759.03	2175359.5	данные отсутствуют	данные отсутствуют
334	414727.62	2175320.27	данные отсутствуют	данные отсутствуют
335	414553.47	2175290.73	данные отсутствуют	данные отсутствуют
336	414574.16	2175297.4	данные отсутствуют	данные отсутствуют
337	414558.25	2175300.13	данные отсутствуют	данные отсутствуют
338	414146.05	2174996.03	данные отсутствуют	данные отсутствуют
339	414175.08	2175019.53	данные отсутствуют	данные отсутствуют
Государственный регистратор				ФГИС ЕГРН
полное наименование должности			подпись	инициалы, фамилия

М.П.

Земельный участок			
(вид объекта недвижимости)			
Лист № ___ Раздела 4.2	Всего листов раздела 4.2 : ___	Всего разделов: ___	Всего листов выписки: ___
16.09.2022 № 99/2022/494325823			
Кадастровый номер:		47:14:0000000:39192	

Номер точки	Координаты, м		Описание закрепления на местности	Средняя квадратическая погрешность определения координат характерных точек границы части земельного участка, м
	X	Y		
1	2	3	4	5
340	414130.26	2175015.8	данные отсутствуют	данные отсутствуют
341	414126.72	2175010.73	данные отсутствуют	данные отсутствуют
342	414104.09	2174992.55	данные отсутствуют	данные отсутствуют
343	420394.28	2179617	данные отсутствуют	данные отсутствуют
344	420400.52	2179633.56	данные отсутствуют	данные отсутствуют
345	420402.09	2179636.61	данные отсутствуют	данные отсутствуют
346	420374.7	2179644.45	данные отсутствуют	данные отсутствуют
347	420374.66	2179644.36	данные отсутствуют	данные отсутствуют
348	420367.27	2179624.73	данные отсутствуют	данные отсутствуют
349	414791.72	2175332.27	данные отсутствуют	данные отсутствуют
350	414803.69	2175347.28	данные отсутствуют	данные отсутствуют
351	414818.73	2175366.09	данные отсутствуют	данные отсутствуют
352	414766.84	2175360.36	данные отсутствуют	данные отсутствуют
353	414750.02	2175339.32	данные отсутствуют	данные отсутствуют
354	414736.1	2175321.86	данные отсутствуют	данные отсутствуют
355	421782.5	2180199.99	данные отсутствуют	данные отсутствуют
356	421853.27	2180225.99	данные отсутствуют	данные отсутствуют
Государственный регистратор				ФГИС ЕГРН
полное наименование должности			подпись	инициалы, фамилия

М.П.

Сведения о частях земельного участка

Земельный участок			
(вид объекта недвижимости)			
Лист № ___ Раздела 4.2	Всего листов раздела 4.2 : ___	Всего разделов: ___	Всего листов выписки: ___
16.09.2022 № 99/2022/494325823			
Кадастровый номер:		47:14:000000:39192	

Номер точки	Координаты, м		Описание закрепления на местности	Средняя квадратическая погрешность определения координат характерных точек границы части земельного участка, м
	X	Y		
1	2	3	4	5
357	421842.39	2180251.82	данные отсутствуют	данные отсутствуют
358	421771.91	2180225.93	данные отсутствуют	данные отсутствуют
359	416842.66	2156039.25	данные отсутствуют	данные отсутствуют
360	416860.3	2156052.5	данные отсутствуют	данные отсутствуют
361	416846.56	2156068.45	данные отсутствуют	данные отсутствуют
362	416828.92	2156055.2	данные отсутствуют	данные отсутствуют
363	414357.89	2161470.49	данные отсутствуют	данные отсутствуют
364	414372.95	2161482.88	данные отсутствуют	данные отсутствуют
365	414374.82	2161520.27	данные отсутствуют	данные отсутствуют
366	414376.33	2161533.58	данные отсутствуют	данные отсутствуют
367	414358.56	2161518.96	данные отсутствуют	данные отсутствуют
368	414358.38	2161509.17	данные отсутствуют	данные отсутствуют
369	411771.09	2143806.6	данные отсутствуют	данные отсутствуют
370	411775.9	2143828.34	данные отсутствуют	данные отсутствуют
371	411752.83	2143825.53	данные отсутствуют	данные отсутствуют
372	411748.76	2143807.54	данные отсутствуют	данные отсутствуют
373	411749.61	2143807.37	данные отсутствуют	данные отсутствуют
Государственный регистратор				ФГИС ЕГРН
полное наименование должности			подпись	инициалы, фамилия

М.П.

Земельный участок			
(вид объекта недвижимости)			
Лист № <u> </u> Раздела 4.2	Всего листов раздела 4.2 : <u> </u>	Всего разделов: <u> </u>	Всего листов выписки: <u> </u>
16.09.2022 № 99/2022/494325823			
Кадастровый номер:		47:14:0000000:39192	

Номер точки	Координаты, м		Описание закрепления на местности	Средняя квадратическая погрешность определения координат характерных точек границы части земельного участка, м
	X	Y		
1	2	3	4	5
374	411748.88	2143803.9	данные отсутствуют	данные отсутствуют
375	421737.34	2180183.4	данные отсутствуют	данные отсутствуют
376	421809.05	2180209.74	данные отсутствуют	данные отсутствуют
377	421798.37	2180235.65	данные отсутствуют	данные отсутствуют
378	421726.75	2180209.33	данные отсутствуют	данные отсутствуют
379	415481.13	2151170	данные отсутствуют	данные отсутствуют
380	415459.62	2151175.55	данные отсутствуют	данные отсутствуют
381	415457.28	2151155.49	данные отсутствуют	данные отсутствуют
382	415478.79	2151149.94	данные отсутствуют	данные отсутствуют
383	413978.73	2146405.83	данные отсутствуют	данные отсутствуют
384	414029.44	2146465.84	данные отсутствуют	данные отсутствуют
385	414076.85	2146522.07	данные отсутствуют	данные отсутствуют
386	414126.79	2146581.32	данные отсутствуют	данные отсутствуют
387	414177.14	2146641.18	данные отсутствуют	данные отсутствуют
388	414224.48	2146697.37	данные отсутствуют	данные отсутствуют
389	414271.53	2146753.56	данные отсутствуют	данные отсутствуют
390	414318.91	2146810.09	данные отсутствуют	данные отсутствуют
Государственный регистратор				ФГИС ЕГРН
полное наименование должности			подпись	инициалы, фамилия

М.П.

Земельный участок			
(вид объекта недвижимости)			
Лист № __ Раздела 4.2	Всего листов раздела 4.2 : __	Всего разделов: __	Всего листов выписки: __
16.09.2022 № 99/2022/494325823			
Кадастровый номер:		47:14:0000000:39192	

Номер точки	Координаты, м		Описание закрепления на местности	Средняя квадратическая погрешность определения координат характерных точек границы части земельного участка, м
	X	Y		
1	2	3	4	5
391	414372.72	2146874.27	данные отсутствуют	данные отсутствуют
392	414406.24	2146935.35	данные отсутствуют	данные отсутствуют
393	414442.18	2147001.39	данные отсутствуют	данные отсутствуют
394	414478.55	2147068.41	данные отсутствуют	данные отсутствуют
395	414515.15	2147135.57	данные отсутствуют	данные отсутствуют
396	414552.81	2147204.87	данные отсутствуют	данные отсутствуют
397	414591.4	2147276.43	данные отсутствуют	данные отсутствуют
398	414629.54	2147347.12	данные отсутствуют	данные отсутствуют
399	414666.26	2147414.4	данные отсутствуют	данные отсутствуют
400	414713.83	2147469.14	данные отсутствуют	данные отсутствуют
401	414761.02	2147523.49	данные отсутствуют	данные отсутствуют
402	414806.27	2147575.75	данные отсутствуют	данные отсутствуют
403	414857.41	2147634.32	данные отсутствуют	данные отсутствуют
404	414907.92	2147692.74	данные отсутствуют	данные отсутствуют
405	414939.27	2147763.67	данные отсутствуют	данные отсутствуют
406	414967.08	2147826.98	данные отсутствуют	данные отсутствуют
407	414981.24	2147903.86	данные отсутствуют	данные отсутствуют
Государственный регистратор				ФГИС ЕГРН
полное наименование должности			подпись	инициалы, фамилия

М.П.

Земельный участок			
<small>(вид объекта недвижимости)</small>			
Лист № <u> </u> Раздела 4.2	Всего листов раздела 4.2 : <u> </u>	Всего разделов: <u> </u>	Всего листов выписки: <u> </u>
16.09.2022 № 99/2022/494325823			
Кадастровый номер:		47:14:0000000:39192	

Номер точки	Координаты, м		Описание закрепления на местности	Средняя квадратическая погрешность определения координат характерных точек границы части земельного участка, м
	X	Y		
1	2	3	4	5
408	414994.87	2147979.98	данные отсутствуют	данные отсутствуют
409	415007.62	2148050.84	данные отсутствуют	данные отсутствуют
410	415016.57	2148100.98	данные отсутствуют	данные отсутствуют
411	415020.34	2148122.12	данные отсутствуют	данные отсутствуют
412	415032.87	2148193.69	данные отсутствуют	данные отсутствуют
413	415044.97	2148261	данные отсутствуют	данные отсутствуют
414	415057.39	2148330.22	данные отсутствуют	данные отсутствуют
415	415069	2148395.59	данные отсутствуют	данные отсутствуют
416	415083.97	2148479.99	данные отсутствуют	данные отсутствуют
417	415097.65	2148555.42	данные отсутствуют	данные отсутствуют
418	415110.92	2148629.86	данные отсутствуют	данные отсутствуют
419	415124.56	2148706.75	данные отсутствуют	данные отсутствуют
420	415136.77	2148774.88	данные отсутствуют	данные отсутствуют
421	415148.05	2148838.19	данные отсутствуют	данные отсутствуют
422	415161.59	2148912.77	данные отсутствуют	данные отсутствуют
423	415176.55	2148997.5	данные отсутствуют	данные отсутствуют
424	415188.94	2149066.91	данные отсутствуют	данные отсутствуют
Государственный регистратор				ФГИС ЕГРН
полное наименование должности			подпись	инициалы, фамилия

М.П.

Земельный участок			
<small>(вид объекта недвижимости)</small>			
Лист № <u> </u> Раздела 4.2	Всего листов раздела 4.2 : <u> </u>	Всего разделов: <u> </u>	Всего листов выписки: <u> </u>
16.09.2022 № 99/2022/494325823			
Кадастровый номер:		47:14:0000000:39192	

Номер точки	Координаты, м		Описание закрепления на местности	Средняя квадратическая погрешность определения координат характерных точек границы части земельного участка, м
	X	Y		
1	2	3	4	5
425	415201.53	2149137.4	данные отсутствуют	данные отсутствуют
426	415212.9	2149199.82	данные отсутствуют	данные отсутствуют
427	415231.4	2149273.19	данные отсутствуют	данные отсутствуют
428	415249.86	2149347.02	данные отсутствуют	данные отсутствуют
429	415268.16	2149419.86	данные отсутствуют	данные отсутствуют
430	415279.05	2149500.87	данные отсутствуют	данные отсутствуют
431	415288.5	2149573.71	данные отсутствуют	данные отсутствуют
432	415298.64	2149650.66	данные отсутствуют	данные отсутствуют
433	415307.97	2149721.19	данные отсутствуют	данные отсутствуют
434	415318.17	2149798.46	данные отсутствуют	данные отсутствуют
435	415328.22	2149876.13	данные отсутствуют	данные отсутствуют
436	415337.94	2149950.74	данные отсутствуют	данные отсутствуют
437	415346.85	2150019.79	данные отсутствуют	данные отсутствуют
438	415355.29	2150085.83	данные отсутствуют	данные отсутствуют
439	415360	2150156.61	данные отсутствуют	данные отсутствуют
440	415365.35	2150235.06	данные отсутствуют	данные отсутствуют
441	415370.41	2150309.88	данные отсутствуют	данные отсутствуют
Государственный регистратор				ФГИС ЕГРН
полное наименование должности			подпись	инициалы, фамилия

М.П.

Сведения о частях земельного участка

Земельный участок			
(вид объекта недвижимости)			
Лист № <u> </u> Раздела 4.2	Всего листов раздела 4.2 : <u> </u>	Всего разделов: <u> </u>	Всего листов выписки: <u> </u>
16.09.2022 № 99/2022/494325823			
Кадастровый номер:		47:14:0000000:39192	

Номер точки	Координаты, м		Описание закрепления на местности	Средняя квадратическая погрешность определения координат характерных точек границы части земельного участка, м
	X	Y		
1	2	3	4	5
442	415375.18	2150375.66	данные отсутствуют	данные отсутствуют
443	415380.27	2150448.91	данные отсутствуют	данные отсутствуют
444	415385.72	2150524.53	данные отсутствуют	данные отсутствуют
445	415388.11	2150557.82	данные отсутствуют	данные отсутствуют
446	415380.06	2150489.02	данные отсутствуют	данные отсутствуют
447	415363.65	2150310.42	данные отсутствуют	данные отсутствуют
448	415350.97	2150166.46	данные отсутствуют	данные отсутствуют
449	415339.02	2150036.85	данные отсутствуют	данные отсутствуют
450	415334.52	2149989.4	данные отсутствуют	данные отсутствуют
451	415331.68	2149963.1	данные отсутствуют	данные отсутствуют
452	415324.22	2149905.58	данные отсутствуют	данные отсутствуют
453	415309.32	2149799.56	данные отсутствуют	данные отсутствуют
454	415303.14	2149755.5	данные отсутствуют	данные отсутствуют
455	415311.03	2149755.04	данные отсутствуют	данные отсутствуют
456	415308.2	2149725.41	данные отсутствуют	данные отсутствуют
457	415299.01	2149726.03	данные отсутствуют	данные отсутствуют
458	415287.78	2149645.92	данные отсутствуют	данные отсутствуют
Государственный регистратор				ФГИС ЕГРН
полное наименование должности			подпись	инициалы, фамилия

М.П.

Земельный участок			
<small>(вид объекта недвижимости)</small>			
Лист № <u> </u> Раздела 4.2	Всего листов раздела 4.2 : <u> </u>	Всего разделов: <u> </u>	Всего листов выписки: <u> </u>
16.09.2022 № 99/2022/494325823			
Кадастровый номер:		47:14:0000000:39192	

Номер точки	Координаты, м		Описание закрепления на местности	Средняя квадратическая погрешность определения координат характерных точек границы части земельного участка, м
	X	Y		
1	2	3	4	5
459	415275.23	2149550.65	данные отсутствуют	данные отсутствуют
460	415261.77	2149444.06	данные отсутствуют	данные отсутствуют
461	415256.73	2149408.2	данные отсутствуют	данные отсутствуют
462	415253.01	2149385.1	данные отсутствуют	данные отсутствуют
463	415249	2149361.83	данные отсутствуют	данные отсутствуют
464	415247.06	2149351.68	данные отсутствуют	данные отсутствуют
465	415236.81	2149306.4	данные отсутствуют	данные отсутствуют
466	415214.94	2149223.39	данные отсутствуют	данные отсутствуют
467	415190.55	2149130.52	данные отсутствуют	данные отсутствуют
468	415181.96	2149095.57	данные отсутствуют	данные отсутствуют
469	415174.1	2149057.5	данные отсутствуют	данные отсутствуют
469	415174.1	2149057.5	данные отсутствуют	данные отсутствуют
470	415167.78	2149023.3	данные отсутствуют	данные отсутствуют
470	415167.78	2149023.3	данные отсутствуют	данные отсутствуют
471	415143.46	2148866.17	данные отсутствуют	данные отсутствуют
471	415143.46	2148866.17	данные отсутствуют	данные отсутствуют
472	415120.88	2148718.68	данные отсутствуют	данные отсутствуют
Государственный регистратор				ФГИС ЕГРН
полное наименование должности			подпись	инициалы, фамилия

М.П.

Сведения о частях земельного участка

Земельный участок			
(вид объекта недвижимости)			
Лист № ___ Раздела 4.2	Всего листов раздела 4.2 : ___	Всего разделов: ___	Всего листов выписки: ___
16.09.2022 № 99/2022/494325823			
Кадастровый номер:		47:14:0000000:39192	

Номер точки	Координаты, м		Описание закрепления на местности	Средняя квадратическая погрешность определения координат характерных точек границы части земельного участка, м
	X	Y		
1	2	3	4	5
473	415096.98	2148565.1	данные отсутствуют	данные отсутствуют
474	415080.06	2148470.77	данные отсутствуют	данные отсутствуют
475	415057.7	2148354.2	данные отсутствуют	данные отсутствуют
476	415023.22	2148177.57	данные отсутствуют	данные отсутствуют
477	414990.4	2148011.34	данные отсутствуют	данные отсутствуют
478	414964.6	2147877.16	данные отсутствуют	данные отсутствуют
479	414959.1	2147850.64	данные отсутствуют	данные отсутствуют
480	414952.8	2147822.79	данные отсутствуют	данные отсутствуют
481	414948.32	2147807.22	данные отсутствуют	данные отсутствуют
482	414943.92	2147793.13	данные отсутствуют	данные отсутствуют
483	414937.84	2147776.4	данные отсутствуют	данные отсутствуют
484	414928.6	2147755.18	данные отсутствуют	данные отсутствуют
485	414912.88	2147725.74	данные отсутствуют	данные отсутствуют
486	414902.8	2147709.72	данные отсутствуют	данные отсутствуют
487	414893.85	2147697.09	данные отсутствуют	данные отсутствуют
488	414903.23	2147688.65	данные отсутствуют	данные отсутствуют
489	414670.93	2147430.84	данные отсутствуют	данные отсутствуют
Государственный регистратор				ФГИС ЕГРН
полное наименование должности			подпись	инициалы, фамилия

М.П.

Сведения о частях земельного участка

Земельный участок			
(вид объекта недвижимости)			
Лист № __ Раздела 4.2	Всего листов раздела 4.2 : __	Всего разделов: __	Всего листов выписки: __
16.09.2022 № 99/2022/494325823			
Кадастровый номер:		47:14:0000000:39192	

Номер точки	Координаты, м		Описание закрепления на местности	Средняя квадратическая погрешность определения координат характерных точек границы части земельного участка, м
	X	Y		
1	2	3	4	5
490	414663.4	2147426.4	данные отсутствуют	данные отсутствуют
491	414654.65	2147414.48	данные отсутствуют	данные отсутствуют
492	414646.2	2147402.18	данные отсутствуют	данные отсутствуют
493	414629.26	2147372.6	данные отсутствуют	данные отсутствуют
494	414597.34	2147313.5	данные отсутствуют	данные отсутствуют
495	414504.28	2147137.53	данные отсутствуют	данные отсутствуют
496	414428.82	2146993.4	данные отсутствуют	данные отсутствуют
497	414380.94	2146902.14	данные отсутствуют	данные отсутствуют
498	414375.6	2146893.02	данные отсутствуют	данные отсутствуют
499	414364.78	2146875.32	данные отсутствуют	данные отсутствуют
500	414351.62	2146855.49	данные отсутствуют	данные отсутствуют
501	414338.52	2146838.06	данные отсутствуют	данные отсутствуют
502	414320.39	2146815.92	данные отсутствуют	данные отсутствуют
503	414290.35	2146781.38	данные отсутствуют	данные отсутствуют
504	414177.59	2146651.8	данные отсутствуют	данные отсутствуют
505	414028.54	2146478.71	данные отсутствуют	данные отсутствуют
506	414006.15	2146449.11	данные отсутствуют	данные отсутствуют
Государственный регистратор				ФГИС ЕГРН
полное наименование должности			подпись	инициалы, фамилия

М.П.

Сведения о частях земельного участка

Земельный участок			
(вид объекта недвижимости)			
Лист № ___ Раздела 4.2	Всего листов раздела 4.2 : ___	Всего разделов: ___	Всего листов выписки: ___
16.09.2022 № 99/2022/494325823			
Кадастровый номер:		47:14:000000:39192	

Номер точки	Координаты, м		Описание закрепления на местности	Средняя квадратическая погрешность определения координат характерных точек границы части земельного участка, м
	X	Y		
1	2	3	4	5
507	413994.33	2146432.68	данные отсутствуют	данные отсутствуют
508	413977.18	2146407.76	данные отсутствуют	данные отсутствуют
509	413967.5	2146392.65	данные отсутствуют	данные отсутствуют
510	413105.92	2145767.95	данные отсутствуют	данные отсутствуют
511	413118.39	2145775.74	данные отсутствуют	данные отсутствуют
512	413182.95	2145816.28	данные отсутствуют	данные отсутствуют
513	413243.95	2145859.53	данные отсутствуют	данные отсутствуют
514	413303	2145901.59	данные отсутствуют	данные отсутствуют
515	413368.4	2145939.64	данные отсутствуют	данные отсутствуют
516	413428.59	2145974.53	данные отсутствуют	данные отсутствуют
517	413493.85	2146012.16	данные отсутствуют	данные отсутствуют
518	413556.4	2146048.42	данные отсутствуют	данные отсутствуют
519	413619.52	2146084.86	данные отсутствуют	данные отсутствуют
520	413680.14	2146121.38	данные отсутствуют	данные отсутствуют
521	413736.14	2146152.33	данные отсутствуют	данные отсутствуют
522	413788.69	2146182.53	данные отсутствуют	данные отсутствуют
523	413809.22	2146206.56	данные отсутствуют	данные отсутствуют
Государственный регистратор				ФГИС ЕГРН
полное наименование должности			подпись	инициалы, фамилия

М.П.

Сведения о частях земельного участка

Земельный участок			
(вид объекта недвижимости)			
Лист № ___ Раздела 4.2	Всего листов раздела 4.2 : ___	Всего разделов: ___	Всего листов выписки: ___
16.09.2022 № 99/2022/494325823			
Кадастровый номер:		47:14:0000000:39192	

Номер точки	Координаты, м		Описание закрепления на местности	Средняя квадратическая погрешность определения координат характерных точек границы части земельного участка, м
	X	Y		
1	2	3	4	5
524	413796.36	2146198.28	данные отсутствуют	данные отсутствуют
525	413695.48	2146136.26	данные отсутствуют	данные отсутствуют
526	413616.8	2146089.74	данные отсутствуют	данные отсутствуют
527	413493.61	2146018.28	данные отсутствуют	данные отсутствуют
528	413403.92	2145968.08	данные отсутствуют	данные отсутствуют
529	413331.14	2145929.3	данные отсутствуют	данные отсутствуют
530	413299.74	2145911.66	данные отсутствуют	данные отсутствуют
531	413259.15	2145885.61	данные отсутствуют	данные отсутствуют
532	413239.9	2145872.4	данные отсутствуют	данные отсутствуют
533	413246.73	2145863.95	данные отсутствуют	данные отсутствуют
534	413205.24	2145848.54	данные отсутствуют	данные отсутствуют
535	413170.42	2145824.08	данные отсутствуют	данные отсутствуют
536	413121.57	2145789.1	данные отсутствуют	данные отсутствуют
537	413108.57	2145770.44	данные отсутствуют	данные отсутствуют
538	412182.77	2145220.84	данные отсутствуют	данные отсутствуют
539	412232.9	2145245.76	данные отсутствуют	данные отсутствуют
540	412298.31	2145278.55	данные отсутствуют	данные отсутствуют
Государственный регистратор				ФГИС ЕГРН
полное наименование должности			подпись	инициалы, фамилия

М.П.

Земельный участок			
(вид объекта недвижимости)			
Лист № ___ Раздела 4.2	Всего листов раздела 4.2 : ___	Всего разделов: ___	Всего листов выписки: ___
16.09.2022 № 99/2022/494325823			
Кадастровый номер:		47:14:000000:39192	

Номер точки	Координаты, м		Описание закрепления на местности	Средняя квадратическая погрешность определения координат характерных точек границы части земельного участка, м
	X	Y		
1	2	3	4	5
541	412362.73	2145310.69	данные отсутствуют	данные отсутствуют
542	412428.01	2145343.69	данные отсутствуют	данные отсутствуют
543	412488.14	2145381.23	данные отсутствуют	данные отсутствуют
544	412550.21	2145420.26	данные отсутствуют	данные отсутствуют
545	412612.33	2145459.22	данные отсутствуют	данные отсутствуют
546	412674.19	2145497.92	данные отсутствуют	данные отсутствуют
547	412740.22	2145539.19	данные отсутствуют	данные отсутствуют
548	412806.03	2145580.4	данные отсутствуют	данные отсутствуют
549	412861.92	2145615.42	данные отсутствуют	данные отсутствуют
550	412921.3	2145652.66	данные отсутствуют	данные отсутствуют
551	412985.71	2145692.91	данные отсутствуют	данные отсутствуют
552	413050.99	2145733.64	данные отсутствуют	данные отсутствуют
553	413053.48	2145735.2	данные отсутствуют	данные отсутствуют
554	413044.3	2145732.37	данные отсутствуют	данные отсутствуют
555	412992.33	2145700.93	данные отсутствуют	данные отсутствуют
556	412834.84	2145602.13	данные отсутствуют	данные отсутствуют
557	412765.53	2145558.96	данные отсутствуют	данные отсутствуют
Государственный регистратор				ФГИС ЕГРН
полное наименование должности			подпись	инициалы, фамилия

М.П.

Земельный участок			
<small>(вид объекта недвижимости)</small>			
Лист № <u> </u> Раздела 4.2	Всего листов раздела 4.2 : <u> </u>	Всего разделов: <u> </u>	Всего листов выписки: <u> </u>
16.09.2022 № 99/2022/494325823			
Кадастровый номер:		47:14:0000000:39192	

Номер точки	Координаты, м		Описание закрепления на местности	Средняя квадратическая погрешность определения координат характерных точек границы части земельного участка, м
	X	Y		
1	2	3	4	5
558	412689.11	2145511.38	данные отсутствуют	данные отсутствуют
559	412669.14	2145498.95	данные отсутствуют	данные отсутствуют
560	412612.87	2145464.04	данные отсутствуют	данные отсутствуют
561	412536.84	2145416.9	данные отсутствуют	данные отсутствуют
562	412461.02	2145369.87	данные отсутствуют	данные отсутствуют
563	412433.39	2145352.74	данные отсутствуют	данные отсутствуют
564	412402.78	2145335.28	данные отсутствуют	данные отсутствуют
565	412383.37	2145325.78	данные отсутствуют	данные отсутствуют
566	412338.3	2145303.75	данные отсутствуют	данные отсутствуют
567	412300.66	2145285.59	данные отсутствуют	данные отсутствуют
568	412259.06	2145265.53	данные отсутствуют	данные отсутствуют
569	412217.3	2145241.05	данные отсутствуют	данные отсутствуют
570	412216.54	2145242.27	данные отсутствуют	данные отсутствуют
571	412183.26	2145221.2	данные отсутствуют	данные отсутствуют
572	411977.4	2144811.72	данные отсутствуют	данные отсутствуют
573	411958.87	2144824.8	данные отсутствуют	данные отсутствуют
574	411951.43	2144805.57	данные отсутствуют	данные отсутствуют
Государственный регистратор				ФГИС ЕГРН
полное наименование должности			подпись	инициалы, фамилия

М.П.

Земельный участок			
(вид объекта недвижимости)			
Лист № ___ Раздела 4.2	Всего листов раздела 4.2 : ___	Всего разделов: ___	Всего листов выписки: ___
16.09.2022 № 99/2022/494325823			
Кадастровый номер:		47:14:0000000:39192	

Номер точки	Координаты, м		Описание закрепления на местности	Средняя квадратическая погрешность определения координат характерных точек границы части земельного участка, м
	X	Y		
1	2	3	4	5
575	411969.97	2144792.48	данные отсутствуют	данные отсутствуют
576	411509.53	2143457.09	данные отсутствуют	данные отсутствуют
577	411354.71	2143475.18	данные отсутствуют	данные отсутствуют
578	411274.03	2143485.25	данные отсутствуют	данные отсутствуют
579	411169.97	2143498.43	данные отсутствуют	данные отсутствуют
580	411138.51	2143502.45	данные отсутствуют	данные отсутствуют
581	411144.04	2143480.04	данные отсутствуют	данные отсутствуют
582	411166.32	2143477.15	данные отсутствуют	данные отсутствуют
583	411162.33	2143493.32	данные отсутствуют	данные отсутствуют
584	411504.47	2143453.89	данные отсутствуют	данные отсутствуют
585	414696.14	2175314.38	данные отсутствуют	данные отсутствуют
586	414734.03	2175356.56	данные отсутствуют	данные отсутствуют
587	414701.38	2175351.61	данные отсутствуют	данные отсутствуют
588	414662.27	2175308.04	данные отсутствуют	данные отсутствуют
589	421689.2	2180171.08	данные отсутствуют	данные отсутствуют
590	421707.93	2180174.4	данные отсутствуют	данные отсутствуют
590	421707.93	2180174.4	данные отсутствуют	данные отсутствуют
Государственный регистратор				ФГИС ЕГРН
полное наименование должности			подпись	инициалы, фамилия

М.П.

Земельный участок			
(вид объекта недвижимости)			
Лист № <u> </u> Раздела 4.2	Всего листов раздела 4.2 : <u> </u>	Всего разделов: <u> </u>	Всего листов выписки: <u> </u>
16.09.2022 № 99/2022/494325823			
Кадастровый номер:		47:14:0000000:39192	

Номер точки	Координаты, м		Описание закрепления на местности	Средняя квадратическая погрешность определения координат характерных точек границы части земельного участка, м
	X	Y		
1	2	3	4	5
591	421730.48	2180180.88	данные отсутствуют	данные отсутствуют
592	421762.34	2180192.58	данные отсутствуют	данные отсутствуют
593	421751.47	2180218.41	данные отсутствуют	данные отсутствуют
594	421721.71	2180207.48	данные отсутствуют	данные отсутствуют
595	421701.51	2180201.66	данные отсутствуют	данные отсутствуют
595	421701.51	2180201.66	данные отсутствуют	данные отсутствуют
596	421678.28	2180197.56	данные отсутствуют	данные отсутствуют
597	416285.81	2159975.57	данные отсутствуют	данные отсутствуют
598	416301.64	2159982.94	данные отсутствуют	данные отсутствуют
599	416300.66	2159983.71	данные отсутствуют	данные отсутствуют
600	416297.44	2159986.22	данные отсутствуют	данные отсутствуют
601	416283.92	2159996.75	данные отсутствуют	данные отсутствуют
602	416273.31	2159991.81	данные отсутствуют	данные отсутствуют
603	416267.93	2159989.25	данные отсутствуют	данные отсутствуют
604	416283.71	2159977.54	данные отсутствуют	данные отсутствуют
605	413716.8	2164139.67	данные отсутствуют	данные отсутствуют
606	413734.1	2164153.35	данные отсутствуют	данные отсутствуют
Государственный регистратор				ФГИС ЕГРН
полное наименование должности			подпись	инициалы, фамилия

М.П.

Сведения о частях земельного участка

Земельный участок			
(вид объекта недвижимости)			
Лист № ___ Раздела 4.2	Всего листов раздела 4.2 : ___	Всего разделов: ___	Всего листов выписки: ___
16.09.2022 № 99/2022/494325823			
Кадастровый номер:		47:14:000000:39192	

Номер точки	Координаты, м		Описание закрепления на местности	Средняя квадратическая погрешность определения координат характерных точек границы части земельного участка, м
	X	Y		
1	2	3	4	5
607	413722.28	2164170.74	данные отсутствуют	данные отсутствуют
608	413704.98	2164157.06	данные отсутствуют	данные отсутствуют
609	415768.58	2175518.76	данные отсутствуют	данные отсутствуют
609	415768.58	2175518.76	данные отсутствуют	данные отсутствуют
610	415800.06	2175525.04	данные отсутствуют	данные отсутствуют
610	415800.06	2175525.04	данные отсутствуют	данные отсутствуют
611	415838.52	2175532.53	данные отсутствуют	данные отсутствуют
611	415838.52	2175532.53	данные отсутствуют	данные отсутствуют
612	415851.88	2175535.2	данные отсутствуют	данные отсутствуют
612	415851.88	2175535.2	данные отсутствуют	данные отсутствуют
613	415984.36	2175561.23	данные отсутствуют	данные отсутствуют
613	415984.36	2175561.23	данные отсутствуют	данные отсутствуют
614	416083.16	2175581.29	данные отсутствуют	данные отсутствуют
615	416220.54	2175609.06	данные отсутствуют	данные отсутствуют
616	416296.79	2175625.7	данные отсутствуют	данные отсутствуют
616	416296.79	2175625.7	данные отсутствуют	данные отсутствуют
617	416374.6	2175647.24	данные отсутствуют	данные отсутствуют
Государственный регистратор				ФГИС ЕГРН
полное наименование должности			подпись	инициалы, фамилия

М.П.

Земельный участок			
(вид объекта недвижимости)			
Лист № <u> </u> Раздела 4.2	Всего листов раздела 4.2 : <u> </u>	Всего разделов: <u> </u>	Всего листов выписки: <u> </u>
16.09.2022 № 99/2022/494325823			
Кадастровый номер:		47:14:0000000:39192	

Номер точки	Координаты, м		Описание закрепления на местности	Средняя квадратическая погрешность определения координат характерных точек границы части земельного участка, м
	X	Y		
1	2	3	4	5
617	416374.6	2175647.24	данные отсутствуют	данные отсутствуют
618	416454.48	2175672.11	данные отсутствуют	данные отсутствуют
619	416552.73	2175703.26	данные отсутствуют	данные отсутствуют
620	416593.79	2175713.62	данные отсутствуют	данные отсутствуют
621	416669.45	2175726	данные отсутствуют	данные отсутствуют
621	416669.45	2175726	данные отсутствуют	данные отсутствуют
622	416726.04	2175731.16	данные отсутствуют	данные отсутствуют
623	416757.24	2175731.34	данные отсутствуют	данные отсутствуют
623	416757.24	2175731.34	данные отсутствуют	данные отсутствуют
624	416777.46	2175729.52	данные отсутствуют	данные отсутствуют
625	416811.97	2175722.98	данные отсутствуют	данные отсутствуют
625	416811.97	2175722.98	данные отсутствуют	данные отсутствуют
626	416838.56	2175716.61	данные отсутствуют	данные отсутствуют
627	416833.42	2175720.77	данные отсутствуют	данные отсутствуют
628	416807.59	2175726.67	данные отсутствуют	данные отсутствуют
629	416752.7	2175733.95	данные отсутствуют	данные отсутствуют
630	416680.66	2175729.89	данные отсутствуют	данные отсутствуют
Государственный регистратор				ФГИС ЕГРН
полное наименование должности			подпись	инициалы, фамилия

М.П.

Земельный участок			
(вид объекта недвижимости)			
Лист № <u> </u> Раздела 4.2	Всего листов раздела 4.2 : <u> </u>	Всего разделов: <u> </u>	Всего листов выписки: <u> </u>
16.09.2022 № 99/2022/494325823			
Кадастровый номер:		47:14:0000000:39192	

Номер точки	Координаты, м		Описание закрепления на местности	Средняя квадратическая погрешность определения координат характерных точек границы части земельного участка, м
	X	Y		
1	2	3	4	5
631	416584.69	2175713.8	данные отсутствуют	данные отсутствуют
632	416544.26	2175705.13	данные отсутствуют	данные отсутствуют
633	416377.24	2175649.19	данные отсутствуют	данные отсутствуют
634	416267.84	2175620.96	данные отсутствуют	данные отсутствуют
635	416176.11	2175602.08	данные отсутствуют	данные отсутствуют
636	415785.68	2175523.2	данные отсутствуют	данные отсутствуют
637	415750.62	2175516.33	данные отсутствуют	данные отсутствуют
638	415525.49	2175470.69	данные отсутствуют	данные отсутствуют
639	415590.08	2175484.2	данные отсутствуют	данные отсутствуют
640	415628.23	2175492.85	данные отсутствуют	данные отсутствуют
641	415531.47	2175476.21	данные отсутствуют	данные отсутствуют
642	425469.59	2182664.01	данные отсутствуют	данные отсутствуют
643	425479.41	2182675.66	данные отсутствуют	данные отсутствуют
644	425472.36	2182681.63	данные отсутствуют	данные отсутствуют
645	425462.52	2182669.99	данные отсутствуют	данные отсутствуют
646	427088.15	2184602.41	данные отсутствуют	данные отсутствуют
647	427081.85	2184608.59	данные отсутствуют	данные отсутствуют
Государственный регистратор				ФГИС ЕГРН
полное наименование должности			подпись	инициалы, фамилия

М.П.

Земельный участок			
<small>(вид объекта недвижимости)</small>			
Лист № <u> </u> Раздела 4.2	Всего листов раздела 4.2 : <u> </u>	Всего разделов: <u> </u>	Всего листов выписки: <u> </u>
16.09.2022 № 99/2022/494325823			
Кадастровый номер:		47:14:0000000:39192	

Номер точки	Координаты, м		Описание закрепления на местности	Средняя квадратическая погрешность определения координат характерных точек границы части земельного участка, м
	X	Y		
1	2	3	4	5
648	427056.26	2184580.88	данные отсутствуют	данные отсутствуют
649	427063.72	2184573.45	данные отсутствуют	данные отсутствуют
650	413742.64	2174713.1	данные отсутствуют	данные отсутствуют
650	413742.64	2174713.1	данные отсутствуют	данные отсутствуют
651	413723.23	2174702.93	данные отсутствуют	данные отсутствуют
652	413752.7	2174689.14	данные отсутствуют	данные отсутствуют
653	421671.74	2180168.17	данные отсутствуют	данные отсутствуют
654	421674.54	2180168.48	данные отсутствуют	данные отсутствуют
655	421719.71	2180177.79	данные отсутствуют	данные отсутствуют
656	421708.93	2180203.8	данные отсутствуют	данные отсутствуют
657	421670.49	2180196.18	данные отсутствуют	данные отсутствуют
658	421660.65	2180194.95	данные отсутствуют	данные отсутствуют
659	414401.14	2175222.9	данные отсутствуют	данные отсутствуют
660	414433.16	2175225.78	данные отсутствуют	данные отсутствуют
661	414434.25	2175226.58	данные отсутствуют	данные отсутствуют
662	414485.52	2175257.84	данные отсутствуют	данные отсутствуют
663	414518.21	2175275.09	данные отсутствуют	данные отсутствуют
Государственный регистратор				ФГИС ЕГРН
полное наименование должности			подпись	инициалы, фамилия

М.П.

Земельный участок			
(вид объекта недвижимости)			
Лист № <u> </u> Раздела 4.2	Всего листов раздела 4.2 : <u> </u>	Всего разделов: <u> </u>	Всего листов выписки: <u> </u>
16.09.2022 № 99/2022/494325823			
Кадастровый номер:		47:14:0000000:39192	

Номер точки	Координаты, м		Описание закрепления на местности	Средняя квадратическая погрешность определения координат характерных точек границы части земельного участка, м
	X	Y		
1	2	3	4	5
664	414536.66	2175283.29	данные отсутствуют	данные отсутствуют
665	414462.6	2175276.62	данные отсутствуют	данные отсутствуют
666	414418.3	2175249.61	данные отсутствуют	данные отсутствуют
667	414396.93	2175234	данные отсутствуют	данные отсутствуют
668	414380.2	2175221	данные отсутствуют	данные отсутствуют
669	415163.99	2148854.95	данные отсутствуют	данные отсутствуют
670	415165.2	2148862.86	данные отсутствуют	данные отсутствуют
671	415189.46	2149019.56	данные отсутствуют	данные отсутствуют
672	415195.72	2149053.36	данные отсутствуют	данные отсутствуют
673	415196.03	2149054.88	данные отсутствуют	данные отсутствуют
674	415188.33	2149057.72	данные отсутствуют	данные отсутствуют
675	415175.16	2149062.62	данные отсутствуют	данные отсутствуют
676	415142.81	2148861.92	данные отсутствуют	данные отсутствуют
677	415147.3	2148860.49	данные отсутствуют	данные отсутствуют
678	416737.28	2156396.81	данные отсутствуют	данные отсутствуют
679	416739.04	2156492.42	данные отсутствуют	данные отсутствуют
680	416739.2	2156501.45	данные отсутствуют	данные отсутствуют
Государственный регистратор				ФГИС ЕГРН
полное наименование должности			подпись	инициалы, фамилия

М.П.

Земельный участок			
(вид объекта недвижимости)			
Лист № <u> </u> Раздела 4.2	Всего листов раздела 4.2 : <u> </u>	Всего разделов: <u> </u>	Всего листов выписки: <u> </u>
16.09.2022 № 99/2022/494325823			
Кадастровый номер:		47:14:0000000:39192	

Номер точки	Координаты, м		Описание закрепления на местности	Средняя квадратическая погрешность определения координат характерных точек границы части земельного участка, м
	X	Y		
1	2	3	4	5
681	416717.64	2156526.86	данные отсутствуют	данные отсутствуют
682	416717.04	2156492.76	данные отсутствуют	данные отсутствуют
683	416715.74	2156422.19	данные отсутствуют	данные отсутствуют
684	415614.28	2175489.69	данные отсутствуют	данные отсутствуют
685	415631.09	2175493.5	данные отсутствуют	данные отсутствуют
686	415630.82	2175495.11	данные отсутствуют	данные отсутствуют
687	415630.63	2175496.09	данные отсутствуют	данные отсутствуют
688	415630.66	2175496.1	данные отсутствуют	данные отсутствуют
689	415630.65	2175496.14	данные отсутствуют	данные отсутствуют
690	415678.24	2175505.03	данные отсутствуют	данные отсутствуют
691	415678.58	2175503.26	данные отсутствуют	данные отсутствуют
692	415700.3	2175507.72	данные отсутствуют	данные отсутствуют
693	415709.38	2175509.59	данные отсутствуют	данные отсутствуют
694	415731.84	2175513.82	данные отсутствуют	данные отсутствуют
695	415748.15	2175515.99	данные отсутствуют	данные отсутствуют
696	415800.07	2175525.04	данные отсутствуют	данные отсутствуют
697	415800.11	2175525.05	данные отсутствуют	данные отсутствуют
Государственный регистратор				ФГИС ЕГРН
полное наименование должности			подпись	инициалы, фамилия

М.П.

Земельный участок			
(вид объекта недвижимости)			
Лист № <u> </u> Раздела 4.2	Всего листов раздела 4.2 : <u> </u>	Всего разделов: <u> </u>	Всего листов выписки: <u> </u>
16.09.2022 № 99/2022/494325823			
Кадастровый номер:		47:14:0000000:39192	

Номер точки	Координаты, м		Описание закрепления на местности	Средняя квадратическая погрешность определения координат характерных точек границы части земельного участка, м
	X	Y		
1	2	3	4	5
698	415800.6	2175525.15	данные отсутствуют	данные отсутствуют
699	415838.46	2175532.52	данные отсутствуют	данные отсутствуют
699	415838.46	2175532.52	данные отсутствуют	данные отсутствуют
700	415823.8	2175555.07	данные отсутствуют	данные отсутствуют
700	415823.8	2175555.07	данные отсутствуют	данные отсутствуют
701	415823.36	2175555.76	данные отсутствуют	данные отсутствуют
701	415823.36	2175555.76	данные отсутствуют	данные отсутствуют
702	415823.76	2175555.12	данные отсутствуют	данные отсутствуют
703	415784.71	2175547.47	данные отсутствуют	данные отсутствуют
704	415784.81	2175550.55	данные отсутствуют	данные отсутствуют
705	415763.95	2175546.39	данные отсутствуют	данные отсутствуют
706	415727.34	2175541.42	данные отсутствуют	данные отсутствуют
707	415704	2175537.06	данные отсутствуют	данные отсутствуют
708	415704.37	2175535.83	данные отсутствуют	данные отсутствуют
709	415704.36	2175535.83	данные отсутствуют	данные отсутствуют
710	415704.36	2175535.81	данные отсутствуют	данные отсутствуют
711	415673.97	2175529.34	данные отсутствуют	данные отсутствуют
Государственный регистратор				ФГИС ЕГРН
полное наименование должности			подпись	инициалы, фамилия

М.П.

Земельный участок			
(вид объекта недвижимости)			
Лист № ___ Раздела 4.2	Всего листов раздела 4.2 : ___	Всего разделов: ___	Всего листов выписки: ___
16.09.2022 № 99/2022/494325823			
Кадастровый номер:		47:14:0000000:39192	

Номер точки	Координаты, м		Описание закрепления на местности	Средняя квадратическая погрешность определения координат характерных точек границы части земельного участка, м
	X	Y		
1	2	3	4	5
712	415673.54	2175530.81	данные отсутствуют	данные отсутствуют
713	415589.18	2175512.65	данные отсутствуют	данные отсутствуют
713	415589.18	2175512.65	данные отсутствуют	данные отсутствуют
714	415557.82	2175477.46	данные отсутствуют	данные отсутствуют
714	415557.82	2175477.46	данные отсутствуют	данные отсутствуют
715	415590.06	2175484.24	данные отсутствуют	данные отсутствуют
716	416063.68	2175577.34	данные отсутствуют	данные отсутствуют
717	416083.21	2175581.31	данные отсутствуют	данные отсутствуют
718	416220.54	2175609.11	данные отсутствуют	данные отсутствуют
719	416270.37	2175619.93	данные отсутствуют	данные отсутствуют
720	416387.13	2175651.14	данные отсутствуют	данные отсутствуют
721	416454.49	2175672.16	данные отсутствуют	данные отсутствуют
722	416552.68	2175703.29	данные отсутствуют	данные отсутствуют
723	416593.82	2175713.63	данные отсутствуют	данные отсутствуют
724	416611.46	2175716.51	данные отсутствуют	данные отсутствуют
725	416686.84	2175727.59	данные отсутствуют	данные отсутствуют
726	416726.03	2175731.2	данные отсутствуют	данные отсутствуют
Государственный регистратор				ФГИС ЕГРН
полное наименование должности			подпись	инициалы, фамилия

М.П.

Земельный участок			
(вид объекта недвижимости)			
Лист № ___ Раздела 4.2	Всего листов раздела 4.2 : ___	Всего разделов: ___	Всего листов выписки: ___
16.09.2022 № 99/2022/494325823			
Кадастровый номер:		47:14:0000000:39192	

Номер точки	Координаты, м		Описание закрепления на местности	Средняя квадратическая погрешность определения координат характерных точек границы части земельного участка, м
	X	Y		
1	2	3	4	5
727	416743.84	2175731.26	данные отсутствуют	данные отсутствуют
728	416770.34	2175730.16	данные отсутствуют	данные отсутствуют
729	416777.51	2175729.53	данные отсутствуют	данные отсутствуют
730	416801.85	2175724.9	данные отсутствуют	данные отсутствуют
731	416860.66	2175711.32	данные отсутствуют	данные отсутствуют
732	416859.71	2175712.47	данные отсутствуют	данные отсутствуют
733	416856.24	2175716.64	данные отсутствуют	данные отсутствуют
734	416856.3	2175716.62	данные отсутствуют	данные отсутствуют
735	416856.28	2175716.65	данные отсутствуют	данные отсутствуют
736	416874.31	2175711.24	данные отсутствуют	данные отсутствуют
737	416896.91	2175705.17	данные отсутствуют	данные отсутствуют
738	416923.51	2175698.07	данные отсутствуют	данные отсутствуют
739	416943.75	2175692.62	данные отсутствуют	данные отсутствуют
740	416996.23	2175679.16	данные отсутствуют	данные отсутствуют
741	417053.81	2175662.16	данные отсутствуют	данные отсутствуют
742	417056.84	2175661.26	данные отсутствуют	данные отсутствуют
743	417061.28	2175679.72	данные отсутствуют	данные отсутствуют
Государственный регистратор				ФГИС ЕГРН
полное наименование должности			подпись	инициалы, фамилия

М.П.

Сведения о частях земельного участка

Земельный участок			
(вид объекта недвижимости)			
Лист № ___ Раздела 4.2	Всего листов раздела 4.2 : ___	Всего разделов: ___	Всего листов выписки: ___
16.09.2022 № 99/2022/494325823			
Кадастровый номер:		47:14:0000000:39192	

Номер точки	Координаты, м		Описание закрепления на местности	Средняя квадратическая погрешность определения координат характерных точек границы части земельного участка, м
	X	Y		
1	2	3	4	5
744	417061.21	2175679.79	данные отсутствуют	данные отсутствуют
745	416968.61	2175709.1	данные отсутствуют	данные отсутствуют
746	416914.7	2175726.64	данные отсутствуют	данные отсутствуют
747	416888.68	2175733.4	данные отсутствуют	данные отсутствуют
748	416817.88	2175750.36	данные отсутствуют	данные отсутствуют
749	416781.19	2175757.3	данные отсутствуют	данные отсутствуют
750	416758.72	2175759.32	данные отсутствуют	данные отсутствуют
751	416724.7	2175759.14	данные отсутствуют	данные отсутствуют
752	416665.86	2175753.77	данные отсутствуют	данные отсутствуют
753	416588.1	2175741.04	данные отсутствуют	данные отсутствуют
754	416544.91	2175730.16	данные отсутствуют	данные отсутствуют
755	416446.12	2175698.84	данные отсутствуют	данные отсутствуют
756	416366.54	2175674.06	данные отсутствуют	данные отсутствуют
757	416330.86	2175664.18	данные отсутствуют	данные отсутствуют
758	416331.25	2175663.63	данные отсутствуют	данные отсутствуют
759	416320.21	2175660.26	данные отсутствуют	данные отсутствуют
760	416297.08	2175654.66	данные отсутствуют	данные отсутствуют
Государственный регистратор				ФГИС ЕГРН
полное наименование должности			подпись	инициалы, фамилия

М.П.

Сведения о частях земельного участка

Земельный участок			
(вид объекта недвижимости)			
Лист № __ Раздела 4.2	Всего листов раздела 4.2 : __	Всего разделов: __	Всего листов выписки: __
16.09.2022 № 99/2022/494325823			
Кадастровый номер:		47:14:0000000:39192	

Номер точки	Координаты, м		Описание закрепления на местности	Средняя квадратическая погрешность определения координат характерных точек границы части земельного участка, м
	X	Y		
1	2	3	4	5
761	416290.83	2175653.12	данные отсутствуют	данные отсутствуют
762	416259.87	2175647.3	данные отсутствуют	данные отсутствуют
763	416256.04	2175646.4	данные отсутствуют	данные отсутствуют
764	416241.16	2175643.3	данные отсутствуют	данные отсутствуют
765	416223.28	2175639.18	данные отсутствуют	данные отсутствуют
766	416184.3	2175632.31	данные отсутствуют	данные отсутствуют
767	416152.63	2175626.34	данные отсутствуют	данные отсутствуют
768	416143.38	2175622.04	данные отсутствуют	данные отсутствуют
769	416143.5	2175621.43	данные отсутствуют	данные отсутствуют
770	416123.69	2175616.86	данные отсутствуют	данные отсутствуют
771	416123.49	2175618.01	данные отсутствуют	данные отсутствуют
772	416084.83	2175610.58	данные отсутствуют	данные отсутствуют
773	416077.75	2175608.96	данные отсутствуют	данные отсутствуют
774	416074.24	2175607.81	данные отсутствуют	данные отсутствуют
775	416054.42	2175603.35	данные отсутствуют	данные отсутствуют
776	416049.68	2175602.82	данные отсутствуют	данные отсутствуют
777	416036.35	2175601.22	данные отсутствуют	данные отсутствуют
Государственный регистратор				ФГИС ЕГРН
полное наименование должности			подпись	инициалы, фамилия

М.П.

Сведения о частях земельного участка

Земельный участок			
(вид объекта недвижимости)			
Лист № ___ Раздела 4.2	Всего листов раздела 4.2 : ___	Всего разделов: ___	Всего листов выписки: ___
16.09.2022 № 99/2022/494325823			
Кадастровый номер:		47:14:0000000:39192	

Номер точки	Координаты, м		Описание закрепления на местности	Средняя квадратическая погрешность определения координат характерных точек границы части земельного участка, м
	X	Y		
1	2	3	4	5
778	415978.97	2175588.71	данные отсутствуют	данные отсутствуют
779	415846.4	2175562.66	данные отсутствуют	данные отсутствуют
780	415833.1	2175560	данные отсутствуют	данные отсутствуют
781	415822.04	2175557.86	данные отсутствуют	данные отсутствуют
782	414875	2175343.63	данные отсутствуют	данные отсутствуют
783	414886.2	2175343.95	данные отсутствуют	данные отсутствуют
784	414960.73	2175357.7	данные отсутствуют	данные отсутствуют
785	414960.28	2175364.82	данные отсутствуют	данные отсутствуют
786	415240.69	2175420.6	данные отсутствуют	данные отсутствуют
787	415331.6	2175435.44	данные отсутствуют	данные отсутствуют
788	415331.92	2175433.24	данные отсутствуют	данные отсутствуют
789	415464.14	2175458.58	данные отсутствуют	данные отсутствуют
790	415457.5	2175460.48	данные отсутствуют	данные отсутствуют
791	415491.44	2175466.89	данные отсутствуют	данные отсутствуют
792	415503.63	2175469.19	данные отсутствуют	данные отсутствуют
793	415524.59	2175473.4	данные отсутствуют	данные отсутствуют
794	415522.08	2175470.02	данные отсутствуют	данные отсутствуют
Государственный регистратор				ФГИС ЕГРН
полное наименование должности			подпись	инициалы, фамилия

М.П.

Земельный участок			
(вид объекта недвижимости)			
Лист № <u> </u> Раздела 4.2	Всего листов раздела 4.2 : <u> </u>	Всего разделов: <u> </u>	Всего листов выписки: <u> </u>
16.09.2022 № 99/2022/494325823			
Кадастровый номер:		47:14:0000000:39192	

Номер точки	Координаты, м		Описание закрепления на местности	Средняя квадратическая погрешность определения координат характерных точек границы части земельного участка, м
	X	Y		
1	2	3	4	5
795	415584.04	2175511.54	данные отсутствуют	данные отсутствуют
796	415573.14	2175509.26	данные отсутствуют	данные отсутствуют
797	415570.06	2175506.98	данные отсутствуют	данные отсутствуют
798	415541.73	2175501.76	данные отсутствуют	данные отсутствуют
799	415498.84	2175493.73	данные отсутствуют	данные отсутствуют
800	415307.22	2175457.02	данные отсутствуют	данные отсутствуют
801	415142.43	2175423.76	данные отсутствуют	данные отсутствуют
802	414956.62	2175386.1	данные отсутствуют	данные отсутствуют
803	414956.02	2175385.98	данные отсутствуют	данные отсутствуют
804	414956.03	2175385.94	данные отсутствуют	данные отсутствуют
805	414943.02	2175383.38	данные отсутствуют	данные отсутствуют
806	414943.23	2175382.48	данные отсутствуют	данные отсутствуют
807	414943.37	2175381.92	данные отсутствуют	данные отсутствуют
808	414923.19	2175378.63	данные отсутствуют	данные отсутствуют
809	414874.19	2175370.6	данные отсутствуют	данные отсутствуют
810	413751.83	2174688.64	данные отсутствуют	данные отсутствуют
811	413721.83	2174702.19	данные отсутствуют	данные отсутствуют
Государственный регистратор				ФГИС ЕГРН
полное наименование должности			подпись	инициалы, фамилия

М.П.

Сведения о частях земельного участка

Земельный участок			
(вид объекта недвижимости)			
Лист № __ Раздела 4.2	Всего листов раздела 4.2 : __	Всего разделов: __	Всего листов выписки: __
16.09.2022 № 99/2022/494325823			
Кадастровый номер:		47:14:0000000:39192	

Номер точки	Координаты, м		Описание закрепления на местности	Средняя квадратическая погрешность определения координат характерных точек границы части земельного участка, м
	X	Y		
1	2	3	4	5
812	407460.77	2141991.88	данные отсутствуют	данные отсутствуют
813	407465.58	2141991.79	данные отсутствуют	данные отсутствуют
814	407469.74	2142013.68	данные отсутствуют	данные отсутствуют
815	407465.67	2142013.74	данные отсутствуют	данные отсутствуют
816	407461.64	2141992.51	данные отсутствуют	данные отсутствуют
817	407163.46	2141800.68	данные отсутствуют	данные отсутствуют
818	407378.66	2141955.5	данные отсутствуют	данные отсутствуют
819	407406.47	2141976.46	данные отсутствуют	данные отсутствуют
820	407410.97	2141977	данные отсутствуют	данные отсутствуют
821	407420.03	2141982.11	данные отсутствуют	данные отсутствуют
822	407404.92	2141980.3	данные отсутствуют	данные отсутствуют
823	407296.1	2141898.28	данные отсутствуют	данные отсутствуют
824	407168.02	2141804.71	данные отсутствуют	данные отсутствуют
825	406497.02	2141321.46	данные отсутствуют	данные отсутствуют
826	406500.27	2141323.79	данные отсутствуют	данные отсутствуют
827	406487.33	2141341.58	данные отсутствуют	данные отсутствуют
828	406484.08	2141339.25	данные отсутствуют	данные отсутствуют
Государственный регистратор				ФГИС ЕГРН
полное наименование должности			подпись	инициалы, фамилия

М.П.

Сведения о частях земельного участка

Земельный участок			
(вид объекта недвижимости)			
Лист № ___ Раздела 4.2	Всего листов раздела 4.2 : ___	Всего разделов: ___	Всего листов выписки: ___
16.09.2022 № 99/2022/494325823			
Кадастровый номер:		47:14:0000000:39192	

Номер точки	Координаты, м		Описание закрепления на местности	Средняя квадратическая погрешность определения координат характерных точек границы части земельного участка, м
	X	Y		
1	2	3	4	5
829	409382.39	2142118.59	данные отсутствуют	данные отсутствуют
830	409420.73	2142131.92	данные отсутствуют	данные отсутствуют
831	409442.06	2142140.62	данные отсутствуют	данные отсутствуют
832	409445.24	2142142.29	данные отсутствуют	данные отсутствуют
833	409363.31	2142116.86	данные отсутствуют	данные отсутствуют
834	409360.42	2142134.25	данные отсутствуют	данные отсутствуют
835	409360.34	2142134.22	данные отсутствуют	данные отсутствуют
836	409356.57	2142133	данные отсутствуют	данные отсутствуют
837	409360.11	2142111.68	данные отсутствуют	данные отсутствуют

Государственный регистратор		ФГИС ЕГРН
полное наименование должности	подпись	инициалы, фамилия

М.П.

Земельный участок				
(вид объекта недвижимости)				
Лист № __ Раздела 4.2		Всего листов раздела 4.2 : __		Всего разделов: __
Всего листов выписки: __				
16.09.2022 № 99/2022/494325823				
Кадастровый номер:			47:14:0000000:39192	
Сведения о характерных точках границы части (частей) земельного участка				
Учетный номер части: 2				
Система координат: Местная 167				
Зона №				
Номер точки	Координаты, м		Описание закрепления на местности	Средняя квадратическая погрешность определения координат характерных точек границы части земельного участка, м
	X	Y		
1	2	3	4	5
1	411704.91	2143510.37	данные отсутствуют	данные отсутствуют
2	411707.08	2143520.42	данные отсутствуют	данные отсутствуют
3	411717.46	2143567.78	данные отсутствуют	данные отсутствуют
4	411693.01	2143558.69	данные отсутствуют	данные отсутствуют
5	411680.41	2143500.9	данные отсутствуют	данные отсутствуют
6	410609.04	2143440.92	данные отсутствуют	данные отсутствуют
7	410610.08	2143441.28	данные отсутствуют	данные отсутствуют
8	410628.71	2143447.7	данные отсутствуют	данные отсутствуют
9	410627.43	2143470.53	данные отсутствуют	данные отсутствуют
10	410607.76	2143463.75	данные отсутствуют	данные отсутствуют
11	411514.65	2143456.49	данные отсутствуют	данные отсутствуют
12	411481.58	2143460.35	данные отсутствуют	данные отсутствуют
13	411453.11	2143442.33	данные отсутствуют	данные отсутствуют
14	411347.69	2143454.72	данные отсутствуют	данные отсутствуют
15	411297.59	2143460.84	данные отсутствуют	данные отсутствуют
16	411244.59	2143466.92	данные отсутствуют	данные отсутствуют
Государственный регистратор			ФГИС ЕГРН	
полное наименование должности			подпись	
			инициалы, фамилия	

М.П.

Земельный участок			
(вид объекта недвижимости)			
Лист № <u> </u> Раздела 4.2	Всего листов раздела 4.2 : <u> </u>	Всего разделов: <u> </u>	Всего листов выписки: <u> </u>
16.09.2022 № 99/2022/494325823			
Кадастровый номер:		47:14:0000000:39192	

Номер точки	Координаты, м		Описание закрепления на местности	Средняя квадратическая погрешность определения координат характерных точек границы части земельного участка, м
	X	Y		
1	2	3	4	5
17	411271.28	2143463.42	данные отсутствуют	данные отсутствуют
18	411352.06	2143453.34	данные отсутствуют	данные отсутствуют
19	411485.1	2143437.8	данные отсутствуют	данные отсутствуют
20	411692.62	2143493.12	данные отсутствуют	данные отсутствуют
21	411688.56	2143535.23	данные отсутствуют	данные отсутствуют
22	411688.32	2143537.16	данные отсутствуют	данные отсутствуют
23	411678.37	2143491.53	данные отсутствуют	данные отсутствуют
24	415329.64	2175438.46	данные отсутствуют	данные отсутствуют
24	415329.64	2175438.46	данные отсутствуют	данные отсутствуют
25	415330.61	2175436.97	данные отсутствуют	данные отсутствуют
26	415337.8	2175462.88	данные отсутствуют	данные отсутствуют
27	415314.84	2175458.48	данные отсутствуют	данные отсутствуют
28	415308.07	2175434.13	данные отсутствуют	данные отсутствуют
29	414638.88	2175303.66	данные отсутствуют	данные отсутствуют
30	414639.44	2175303.76	данные отсутствуют	данные отсутствуют
31	414629.56	2175314.59	данные отсутствуют	данные отсутствуют
32	414611.38	2175334.03	данные отсутствуют	данные отсутствуют
Государственный регистратор				ФГИС ЕГРН
полное наименование должности			подпись	инициалы, фамилия

М.П.

Земельный участок			
(вид объекта недвижимости)			
Лист № ___ Раздела 4.2	Всего листов раздела 4.2 : ___	Всего разделов: ___	Всего листов выписки: ___
16.09.2022 № 99/2022/494325823			
Кадастровый номер:		47:14:0000000:39192	

Номер точки	Координаты, м		Описание закрепления на местности	Средняя квадратическая погрешность определения координат характерных точек границы части земельного участка, м
	X	Y		
1	2	3	4	5
33	414600.53	2175331.64	данные отсутствуют	данные отсутствуют
34	414589.33	2175328.34	данные отсутствуют	данные отсутствуют
35	414609.05	2175307.24	данные отсутствуют	данные отсутствуют
36	414615.6	2175308.88	данные отсутствуют	данные отсутствуют
37	413828.84	2174737.35	данные отсутствуют	данные отсутствуют
38	413868.04	2174769.7	данные отсутствуют	данные отсутствуют
39	413848.53	2174786.86	данные отсутствуют	данные отсутствуют
40	413809.83	2174754.94	данные отсутствуют	данные отсутствуют
41	413716.08	2174668	данные отсутствуют	данные отсутствуют
42	413759.45	2174693.04	данные отсутствуют	данные отсутствуют
42	413759.45	2174693.04	данные отсутствуют	данные отсутствуют
42	413759.45	2174693.04	данные отсутствуют	данные отсутствуют
43	413747.96	2174706.75	данные отсутствуют	данные отсутствуют
44	413742.63	2174713.1	данные отсутствуют	данные отсутствуют
45	413702.72	2174692.18	данные отсутствуют	данные отсутствуют
46	413707.29	2174690.1	данные отсутствуют	данные отсутствуют
47	413704.34	2174680.95	данные отсутствуют	данные отсутствуют
Государственный регистратор				ФГИС ЕГРН
полное наименование должности			подпись	инициалы, фамилия

М.П.

Земельный участок			
<small>(вид объекта недвижимости)</small>			
Лист № <u> </u> Раздела 4.2	Всего листов раздела 4.2 : <u> </u>	Всего разделов: <u> </u>	Всего листов выписки: <u> </u>
16.09.2022 № 99/2022/494325823			
Кадастровый номер:		47:14:0000000:39192	

Номер точки	Координаты, м		Описание закрепления на местности	Средняя квадратическая погрешность определения координат характерных точек границы части земельного участка, м
	X	Y		
1	2	3	4	5
48	412578.81	2172285.72	данные отсутствуют	данные отсутствуют
49	412578.32	2172286.9	данные отсутствуют	данные отсутствуют
50	412575.67	2172288.38	данные отсутствуют	данные отсутствуют
51	412590.98	2172232.04	данные отсутствуют	данные отсутствуют
52	412363.42	2169922.18	данные отсутствуют	данные отсутствуют
53	412365.04	2169925.35	данные отсутствуют	данные отсутствуют
54	412364.24	2169925.11	данные отсутствуют	данные отсутствуют
55	412745.71	2170625.43	данные отсутствуют	данные отсутствуют
56	412745.97	2170642.97	данные отсутствуют	данные отсутствуют
57	412744.2	2170618.43	данные отсутствуют	данные отсутствуют
58	412744.92	2171279.27	данные отсутствуют	данные отсутствуют
59	412745.98	2171281.67	данные отсутствуют	данные отсутствуют
60	412741.89	2171299.06	данные отсутствуют	данные отсутствуют
61	412742.28	2171296.44	данные отсутствуют	данные отсутствуют
62	412744.97	2171276.13	данные отсутствуют	данные отсутствуют
63	413517.19	2164794.5	данные отсутствуют	данные отсутствуют
64	413529.04	2164796.05	данные отсутствуют	данные отсутствуют
Государственный регистратор				ФГИС ЕГРН
полное наименование должности			подпись	инициалы, фамилия

М.П.

Земельный участок			
(вид объекта недвижимости)			
Лист № ___ Раздела 4.2	Всего листов раздела 4.2 : ___	Всего разделов: ___	Всего листов выписки: ___
16.09.2022 № 99/2022/494325823			
Кадастровый номер:		47:14:0000000:39192	

Номер точки	Координаты, м		Описание закрепления на местности	Средняя квадратическая погрешность определения координат характерных точек границы части земельного участка, м
	X	Y		
1	2	3	4	5
65	413528.4	2164802.02	данные отсутствуют	данные отсутствуют
66	413516.64	2164800.48	данные отсутствуют	данные отсутствуют
67	412937.31	2168596.32	данные отсутствуют	данные отсутствуют
68	412934.15	2168605.41	данные отсутствуют	данные отсутствуют
69	412934.15	2168605.37	данные отсутствуют	данные отсутствуют
70	412937.78	2168594.64	данные отсутствуют	данные отсутствуют
71	412749.24	2170863.76	данные отсутствуют	данные отсутствуют
72	412750.78	2170967.78	данные отсутствуют	данные отсутствуют
73	412750.44	2170969.12	данные отсутствуют	данные отсутствуют
74	412750.46	2170965.64	данные отсутствуют	данные отсутствуют
75	412749.28	2170897.12	данные отсутствуют	данные отсутствуют
76	412845.76	2168796.25	данные отсутствуют	данные отсутствуют
77	412838.71	2168807.76	данные отсутствуют	данные отсутствуют
78	412834.83	2168813.75	данные отсутствуют	данные отсутствуют
79	412727.57	2173588.33	данные отсутствуют	данные отсутствуют
80	412773.16	2173674.88	данные отсутствуют	данные отсутствуют
81	412775.22	2173674.21	данные отсутствуют	данные отсутствуют
Государственный регистратор				ФГИС ЕГРН
полное наименование должности			подпись	инициалы, фамилия

М.П.

Сведения о частях земельного участка

Земельный участок			
(вид объекта недвижимости)			
Лист № ___ Раздела 4.2	Всего листов раздела 4.2 : ___	Всего разделов: ___	Всего листов выписки: ___
16.09.2022 № 99/2022/494325823			
Кадастровый номер:		47:14:0000000:39192	

Номер точки	Координаты, м		Описание закрепления на местности	Средняя квадратическая погрешность определения координат характерных точек границы части земельного участка, м
	X	Y		
1	2	3	4	5
82	412777.93	2173675.93	данные отсутствуют	данные отсутствуют
83	412800.93	2173719.15	данные отсутствуют	данные отсутствуют
84	412805.73	2173730.45	данные отсутствуют	данные отсутствуют
85	412812.4	2173740.94	данные отсутствуют	данные отсутствуют
86	412841.16	2173794.57	данные отсутствуют	данные отсутствуют
87	412841.01	2173797.28	данные отсутствуют	данные отсутствуют
88	412839.66	2173798.5	данные отсутствуют	данные отсутствуют
89	412837.92	2173799.32	данные отсутствуют	данные отсутствуют
90	412729.27	2173591.62	данные отсутствуют	данные отсутствуют
91	412718.59	2170501.71	данные отсутствуют	данные отсутствуют
92	412720.23	2170506.94	данные отсутствуют	данные отсутствуют
93	412721.88	2170514.62	данные отсутствуют	данные отсутствуют
94	412720.48	2170510.17	данные отсутствуют	данные отсутствуют
95	412713.9	2170492.33	данные отсутствуют	данные отсутствуют
96	412425.3	2170028.15	данные отсутствуют	данные отсутствуют
97	412425.81	2170029.01	данные отсутствуют	данные отсутствуют
98	412427.12	2170030.82	данные отсутствуют	данные отсутствуют
Государственный регистратор				ФГИС ЕГРН
полное наименование должности			подпись	инициалы, фамилия

М.П.

Земельный участок			
<small>(вид объекта недвижимости)</small>			
Лист № ___ Раздела 4.2	Всего листов раздела 4.2 : ___	Всего разделов: ___	Всего листов выписки: ___
16.09.2022 № 99/2022/494325823			
Кадастровый номер:		47:14:0000000:39192	

Номер точки	Координаты, м		Описание закрепления на местности	Средняя квадратическая погрешность определения координат характерных точек границы части земельного участка, м
	X	Y		
1	2	3	4	5
99	412409.19	2170042.2	данные отсутствуют	данные отсутствуют
100	412669.65	2170403.75	данные отсутствуют	данные отсутствуют
101	412675	2170414.45	данные отсутствуют	данные отсутствуют
102	412655.8	2170385.65	данные отсутствуют	данные отсутствуют
103	412541.08	2170225.84	данные отсутствуют	данные отсутствуют
104	412493.1	2170159.02	данные отсутствуют	данные отсутствуют
105	412440.1	2170086.32	данные отсутствуют	данные отсутствуют
106	412407.01	2170040.4	данные отсутствуют	данные отсутствуют
107	412407.87	2170039.89	данные отсутствуют	данные отсутствуют
108	412407.36	2170039.03	данные отсутствуют	данные отсутствуют
109	412406.5	2170039.54	данные отсутствуют	данные отсутствуют
110	412405.22	2170037.59	данные отсутствуют	данные отсутствуют
111	412423.88	2170025.99	данные отсутствуют	данные отсутствуют
112	412501.96	2173151.62	данные отсутствуют	данные отсутствуют
113	412506.52	2173160.25	данные отсутствуют	данные отсутствуют
114	412506.51	2173160.78	данные отсутствуют	данные отсутствуют
115	412501.67	2173151.44	данные отсутствуют	данные отсутствуют

Государственный регистратор		ФГИС ЕГРН
полное наименование должности	подпись	инициалы, фамилия

М.П.

Земельный участок			
(вид объекта недвижимости)			
Лист № ___ Раздела 4.2	Всего листов раздела 4.2 : ___	Всего разделов: ___	Всего листов выписки: ___
16.09.2022 № 99/2022/494325823			
Кадастровый номер:		47:14:0000000:39192	

Номер точки	Координаты, м		Описание закрепления на местности	Средняя квадратическая погрешность определения координат характерных точек границы части земельного участка, м
	X	Y		
1	2	3	4	5
116	412546.55	2172395.55	данные отсутствуют	данные отсутствуют
117	412504.97	2172554.27	данные отсутствуют	данные отсутствуют
118	412506.63	2172558.37	данные отсутствуют	данные отсутствуют
119	412438.23	2172772.02	данные отсутствуют	данные отсутствуют
120	412434.99	2172773.45	данные отсутствуют	данные отсутствуют
121	412434.12	2172773.25	данные отсутствуют	данные отсутствуют
122	412441.06	2172749.26	данные отсутствуют	данные отсутствуют
123	412498.09	2172572.69	данные отсутствуют	данные отсутствуют
124	412534.58	2172439.62	данные отсутствуют	данные отсутствуют
125	412418.97	2172833.32	данные отсутствуют	данные отсутствуют
126	412420.86	2172819.06	данные отсутствуют	данные отсутствуют
127	412424.71	2172805.76	данные отсутствуют	данные отсутствуют
128	412639.8	2171741.98	данные отсутствуют	данные отсутствуют
129	412640.21	2171742.48	данные отсутствуют	данные отсутствуют
130	412639.35	2171749.57	данные отсутствуют	данные отсутствуют
131	412623.28	2172044.51	данные отсутствуют	данные отсутствуют
132	412622.6	2172079.02	данные отсутствуют	данные отсутствуют
Государственный регистратор				ФГИС ЕГРН
полное наименование должности			подпись	инициалы, фамилия

М.П.

Сведения о частях земельного участка

Земельный участок			
(вид объекта недвижимости)			
Лист № ___ Раздела 4.2	Всего листов раздела 4.2 : ___	Всего разделов: ___	Всего листов выписки: ___
16.09.2022 № 99/2022/494325823			
Кадастровый номер:		47:14:0000000:39192	

Номер точки	Координаты, м		Описание закрепления на местности	Средняя квадратическая погрешность определения координат характерных точек границы части земельного участка, м
	X	Y		
1	2	3	4	5
133	412621.76	2172079.83	данные отсутствуют	данные отсутствуют
134	412703.88	2171460.79	данные отсутствуют	данные отсутствуют
135	412701.7	2171461.65	данные отсутствуют	данные отсутствуют
136	412712.56	2171423.86	данные отсутствуют	данные отсутствуют
137	412644.19	2173421.74	данные отсутствуют	данные отсутствуют
138	412646.97	2173423.6	данные отсутствуют	данные отсутствуют
139	412652.17	2173434.8	данные отсутствуют	данные отсутствуют
140	412652.19	2173437.84	данные отсутствуют	данные отсутствуют
141	412650.41	2173439	данные отсутствуют	данные отсутствуют
142	412641.86	2173422.45	данные отсутствуют	данные отсутствуют
143	414311.14	2162670.48	данные отсутствуют	данные отсутствуют
144	414310.42	2162673.85	данные отсутствуют	данные отсутствуют
145	414286.71	2162679.62	данные отсутствуют	данные отсутствуют
146	414289.49	2162666.55	данные отсутствуют	данные отсутствуют
147	414290.85	2162657.01	данные отсутствуют	данные отсутствуют
148	414313.86	2162651.41	данные отсутствуют	данные отсутствуют
149	413977.87	2163465.11	данные отсутствуют	данные отсутствуют
Государственный регистратор				ФГИС ЕГРН
полное наименование должности			подпись	инициалы, фамилия

М.П.

Сведения о частях земельного участка

Земельный участок			
(вид объекта недвижимости)			
Лист № <u> </u> Раздела 4.2	Всего листов раздела 4.2 : <u> </u>	Всего разделов: <u> </u>	Всего листов выписки: <u> </u>
16.09.2022 № 99/2022/494325823			
Кадастровый номер:		47:14:0000000:39192	

Номер точки	Координаты, м		Описание закрепления на местности	Средняя квадратическая погрешность определения координат характерных точек границы части земельного участка, м
	X	Y		
1	2	3	4	5
150	413997.39	2163474.22	данные отсутствуют	данные отсутствуют
151	413996.5	2163476.92	данные отсутствуют	данные отсутствуют
152	413990.24	2163494.06	данные отсутствуют	данные отсутствуют
153	413969.05	2163484.17	данные отсутствуют	данные отсутствуют
154	413974.74	2163467.6	данные отсутствуют	данные отсутствуют
155	413977.04	2163467.79	данные отсутствуют	данные отсутствуют
156	417060.91	2175679.88	данные отсутствуют	данные отсутствуют
157	417032.41	2175688.9	данные отсутствуют	данные отсутствуют
158	417046.95	2175664.17	данные отсутствуют	данные отсутствуют
159	417056.85	2175661.26	данные отсутствуют	данные отсутствуют
160	417073.75	2175658.05	данные отсутствуют	данные отсутствуют
161	417714.81	2153382.5	данные отсутствуют	данные отсутствуют
162	417716.12	2153383.96	данные отсутствуют	данные отсутствуют
163	417738.4	2153411.98	данные отсутствуют	данные отсутствуют
164	417746.13	2153423.34	данные отсутствуют	данные отсутствуют
165	417769.5	2153464.12	данные отсутствуют	данные отсутствуют
166	417773.65	2153472.89	данные отсутствуют	данные отсутствуют
Государственный регистратор				ФГИС ЕГРН
полное наименование должности			подпись	инициалы, фамилия

М.П.

Земельный участок			
(вид объекта недвижимости)			
Лист № <u> </u> Раздела 4.2	Всего листов раздела 4.2 : <u> </u>	Всего разделов: <u> </u>	Всего листов выписки: <u> </u>
16.09.2022 № 99/2022/494325823			
Кадастровый номер:		47:14:0000000:39192	

Номер точки	Координаты, м		Описание закрепления на местности	Средняя квадратическая погрешность определения координат характерных точек границы части земельного участка, м
	X	Y		
1	2	3	4	5
167	417767.5	2153475.87	данные отсутствуют	данные отсутствуют
168	417755.74	2153455.5	данные отсутствуют	данные отсутствуют
169	417745.87	2153438.4	данные отсутствуют	данные отсутствуют
170	417720.07	2153401.36	данные отсутствуют	данные отсутствуют
171	417710.44	2153389.96	данные отсутствуют	данные отсутствуют
172	417707.23	2153386.17	данные отсутствуют	данные отсутствуют
173	411689.9	2143519.49	данные отсутствуют	данные отсутствуют
174	411708.5	2143526.9	данные отсутствуют	данные отсутствуют
175	411720.86	2143583.28	данные отсутствуют	данные отсутствуют
176	411696.39	2143574.18	данные отсутствуют	данные отсутствуют
177	411686.43	2143528.5	данные отсутствуют	данные отсутствуют
178	414177.73	2175057.68	данные отсутствуют	данные отсутствуют
179	414244.54	2175075.86	данные отсутствуют	данные отсутствуют
180	414278.16	2175103.2	данные отсутствуют	данные отсутствуют
181	414276.74	2175102.82	данные отсутствуют	данные отсутствуют
182	414276.22	2175104.75	данные отсутствуют	данные отсутствуют
183	414278.15	2175105.27	данные отсутствуют	данные отсутствуют
Государственный регистратор				ФГИС ЕГРН
полное наименование должности			подпись	инициалы, фамилия

М.П.

Сведения о частях земельного участка

Земельный участок			
(вид объекта недвижимости)			
Лист № ___ Раздела 4.2	Всего листов раздела 4.2 : ___	Всего разделов: ___	Всего листов выписки: ___
16.09.2022 № 99/2022/494325823			
Кадастровый номер:		47:14:0000000:39192	

Номер точки	Координаты, м		Описание закрепления на местности	Средняя квадратическая погрешность определения координат характерных точек границы части земельного участка, м
	X	Y		
1	2	3	4	5
184	414278.61	2175103.57	данные отсутствуют	данные отсутствуют
185	414315.4	2175133.49	данные отсутствуют	данные отсутствуют
186	414248.74	2175115.36	данные отсутствуют	данные отсутствуют
187	414197.48	2175073.66	данные отсутствуют	данные отсутствуют
188	408160.06	2141793.98	данные отсутствуют	данные отсутствуют
189	408151.3	2141796.08	данные отсутствуют	данные отсутствуют
190	408125.02	2141803.69	данные отсутствуют	данные отсутствуют
191	408056.11	2141827.07	данные отсутствуют	данные отсутствуют
192	407870.72	2141890.08	данные отсутствуют	данные отсутствуют
193	407755.16	2141928.92	данные отсутствуют	данные отсутствуют
194	407753.2	2141927.67	данные отсутствуют	данные отсутствуют
195	407772.31	2141921.03	данные отсутствуют	данные отсутствуют
196	407784.91	2141916.22	данные отсутствуют	данные отсутствуют
197	407787.68	2141915.5	данные отсутствуют	данные отсутствуют
198	407793.76	2141913.21	данные отсутствуют	данные отсутствуют
199	407845.74	2141894.95	данные отсутствуют	данные отсутствуют
200	407908.52	2141872.91	данные отсутствуют	данные отсутствуют
Государственный регистратор				ФГИС ЕГРН
полное наименование должности			подпись	инициалы, фамилия

М.П.

Земельный участок			
(вид объекта недвижимости)			
Лист № ___ Раздела 4.2	Всего листов раздела 4.2 : ___	Всего разделов: ___	Всего листов выписки: ___
16.09.2022 № 99/2022/494325823			
Кадастровый номер:		47:14:0000000:39192	

Номер точки	Координаты, м		Описание закрепления на местности	Средняя квадратическая погрешность определения координат характерных точек границы части земельного участка, м
	X	Y		
1	2	3	4	5
201	407968.6	2141851.81	данные отсутствуют	данные отсутствуют
202	408027.43	2141831.25	данные отсутствуют	данные отсутствуют
203	408085.87	2141810.83	данные отсутствуют	данные отсутствуют
204	408146	2141789.64	данные отсутствуют	данные отсутствуют
205	407728.57	2141936.23	данные отсутствуют	данные отсутствуют
206	407727.3	2141938.38	данные отсутствуют	данные отсутствуют
207	407601.13	2141981.18	данные отсутствуют	данные отсутствуют
208	407607.57	2141978.44	данные отсутствуют	данные отсутствуют
209	407661.18	2141959.94	данные отсутствуют	данные отсутствуют
210	407718.29	2141939.81	данные отсутствуют	данные отсутствуют
211	404536.27	2139602.47	данные отсутствуют	данные отсутствуют
212	404512.51	2139610.38	данные отсутствуют	данные отсутствуют
213	404495.88	2139594.84	данные отсутствуют	данные отсутствуют
214	404519.64	2139586.93	данные отсутствуют	данные отсутствуют
215	417772.04	2153980.06	данные отсутствуют	данные отсутствуют
216	417753.85	2154015.6	данные отсутствуют	данные отсутствуют
217	417730.17	2154022	данные отсутствуют	данные отсутствуют
Государственный регистратор				ФГИС ЕГРН
полное наименование должности			подпись	инициалы, фамилия

М.П.

Земельный участок			
(вид объекта недвижимости)			
Лист № <u> </u> Раздела 4.2	Всего листов раздела 4.2 : <u> </u>	Всего разделов: <u> </u>	Всего листов выписки: <u> </u>
16.09.2022 № 99/2022/494325823			
Кадастровый номер:		47:14:0000000:39192	

Номер точки	Координаты, м		Описание закрепления на местности	Средняя квадратическая погрешность определения координат характерных точек границы части земельного участка, м
	X	Y		
1	2	3	4	5
218	417776.76	2153931.08	данные отсутствуют	данные отсутствуют
219	417798.4	2153925.3	данные отсутствуют	данные отсутствуют
220	416736.91	2156352.34	данные отсутствуют	данные отсутствуют
221	416736.88	2156375.12	данные отсутствуют	данные отсутствуют
222	416737.78	2156423.85	данные отсутствуют	данные отсутствуют
223	416716.24	2156449.17	данные отсутствуют	данные отсутствуют
224	416714.93	2156378.17	данные отсутствуют	данные отсутствуют
225	426603.86	2184021.33	данные отсутствуют	данные отсутствуют
226	426612.81	2184032.09	данные отсутствуют	данные отсутствуют
227	426603.91	2184021.49	данные отсутствуют	данные отсутствуют
228	426599.61	2184016.23	данные отсутствуют	данные отсутствуют
229	426142.09	2183461.75	данные отсутствуют	данные отсутствуют
230	426159.73	2183484.07	данные отсутствуют	данные отсутствуют
231	426017.2	2183315.08	данные отсутствуют	данные отсутствуют
232	424342.58	2181327.64	данные отсутствуют	данные отсутствуют
233	424400.11	2181396.57	данные отсутствуют	данные отсутствуют
234	424610.15	2181646.02	данные отсутствуют	данные отсутствуют
Государственный регистратор				ФГИС ЕГРН
полное наименование должности			подпись	инициалы, фамилия

М.П.

Земельный участок			
(вид объекта недвижимости)			
Лист № __ Раздела 4.2	Всего листов раздела 4.2 : __	Всего разделов: __	Всего листов выписки: __
16.09.2022 № 99/2022/494325823			
Кадастровый номер:		47:14:0000000:39192	

Номер точки	Координаты, м		Описание закрепления на местности	Средняя квадратическая погрешность определения координат характерных точек границы части земельного участка, м
	X	Y		
1	2	3	4	5
235	424938.87	2182035.69	данные отсутствуют	данные отсутствуют
236	424957.92	2182058.28	данные отсутствуют	данные отсутствуют
237	424948.43	2182047.57	данные отсутствуют	данные отсутствуют
238	424933.29	2182030.54	данные отсутствуют	данные отсутствуют
239	424930.85	2182027.62	данные отсутствуют	данные отсутствуют
240	424892.03	2182021.11	данные отсутствуют	данные отсутствуют
241	424872.22	2181997.52	данные отсутствуют	данные отсутствуют
242	424911.1	2182004.03	данные отсутствуют	данные отсутствуют
243	424885.47	2181973.4	данные отсутствуют	данные отсутствуют
244	424769.84	2181835.87	данные отсутствуют	данные отсутствуют
245	424663.07	2181709.7	данные отсутствуют	данные отсутствуют
246	424609.18	2181647.03	данные отсутствуют	данные отсутствуют
247	424529.87	2181552.2	данные отсутствуют	данные отсутствуют
248	424400.69	2181398.78	данные отсутствуют	данные отсутствуют
249	424389.85	2181394.59	данные отсутствуют	данные отсутствуют
250	424371.31	2181405.23	данные отсутствуют	данные отсутствуют
251	424350.66	2181380.67	данные отсутствуют	данные отсутствуют
Государственный регистратор				ФГИС ЕГРН
полное наименование должности			подпись	инициалы, фамилия

М.П.

Сведения о частях земельного участка

Земельный участок			
(вид объекта недвижимости)			
Лист № <u> </u> Раздела 4.2	Всего листов раздела 4.2 : <u> </u>	Всего разделов: <u> </u>	Всего листов выписки: <u> </u>
16.09.2022 № 99/2022/494325823			
Кадастровый номер:		47:14:0000000:39192	

Номер точки	Координаты, м		Описание закрепления на местности	Средняя квадратическая погрешность определения координат характерных точек границы части земельного участка, м
	X	Y		
1	2	3	4	5
252	424361.14	2181388	данные отсутствуют	данные отсутствуют
253	424382.02	2181376.03	данные отсутствуют	данные отсутствуют
254	421859.3	2180228.2	данные отсутствуют	данные отсутствуют
255	421868.48	2180231.64	данные отсутствуют	данные отсутствуют
256	421858.66	2180257.87	данные отсутствуют	данные отсутствуют
257	421849.46	2180254.42	данные отсутствуют	данные отсутствуют
258	421825.96	2180245.78	данные отсутствуют	данные отсутствуют
259	421835.14	2180219.32	данные отсутствуют	данные отсутствуют
260	420175.55	2178697.64	данные отсутствуют	данные отсутствуют
261	420179.15	2178713.49	данные отсутствуют	данные отсутствуют
262	420151.18	2178717.18	данные отсутствуют	данные отсутствуют
263	420146.68	2178697.6	данные отсутствуют	данные отсутствуют
264	420174.7	2178693.9	данные отсутствуют	данные отсутствуют
265	420157.45	2178618.43	данные отсутствуют	данные отсутствуют
266	420157.89	2178620.38	данные отсутствуют	данные отсутствуют
267	420160.12	2178630.13	данные отсутствуют	данные отсутствуют
268	420160.57	2178632.08	данные отсутствуют	данные отсутствуют
Государственный регистратор				ФГИС ЕГРН
полное наименование должности			подпись	инициалы, фамилия

М.П.

Земельный участок			
(вид объекта недвижимости)			
Лист № <u> </u> Раздела 4.2	Всего листов раздела 4.2 : <u> </u>	Всего разделов: <u> </u>	Всего листов выписки: <u> </u>
16.09.2022 № 99/2022/494325823			
Кадастровый номер:		47:14:000000:39192	

Номер точки	Координаты, м		Описание закрепления на местности	Средняя квадратическая погрешность определения координат характерных точек границы части земельного участка, м
	X	Y		
1	2	3	4	5
269	420161.23	2178634.97	данные отсутствуют	данные отсутствуют
270	420133.61	2178640.76	данные отсутствуют	данные отсутствуют
271	420129.12	2178621.26	данные отсутствуют	данные отсутствуют
272	420156.76	2178615.47	данные отсутствуют	данные отсутствуют
273	418650.34	2175990.79	данные отсутствуют	данные отсутствуют
274	418688.22	2176001.53	данные отсутствуют	данные отсутствуют
275	418717.13	2176029.51	данные отсутствуют	данные отсутствуют
276	418648.74	2176010.11	данные отсутствуют	данные отсутствуют
277	418648.13	2175997.5	данные отсутствуют	данные отсутствуют
278	418637.61	2175987.18	данные отсутствуют	данные отсутствуют
279	415179.79	2148957.76	данные отсутствуют	данные отсутствуют
279	415179.79	2148957.76	данные отсутствуют	данные отсутствуют
280	415178.84	2148958.08	данные отсутствуют	данные отсутствуют
280	415178.84	2148958.08	данные отсутствуют	данные отсутствуют
281	415179.16	2148959.03	данные отсутствуют	данные отсутствуют
281	415179.16	2148959.03	данные отсутствуют	данные отсутствуют
282	415180.11	2148958.71	данные отсутствуют	данные отсутствуют
Государственный регистратор				ФГИС ЕГРН
полное наименование должности			подпись	инициалы, фамилия

М.П.

Сведения о частях земельного участка

Земельный участок			
(вид объекта недвижимости)			
Лист № <u> </u> Раздела 4.2	Всего листов раздела 4.2 : <u> </u>	Всего разделов: <u> </u>	Всего листов выписки: <u> </u>
16.09.2022 № 99/2022/494325823			
Кадастровый номер:		47:14:0000000:39192	

Номер точки	Координаты, м		Описание закрепления на местности	Средняя квадратическая погрешность определения координат характерных точек границы части земельного участка, м
	X	Y		
1	2	3	4	5
282	415180.11	2148958.71	данные отсутствуют	данные отсутствуют
283	415183.42	2148980.26	данные отсутствуют	данные отсутствуют
284	415166.89	2148985.77	данные отсутствуют	данные отсутствуют
285	415162.03	2148987.52	данные отсутствуют	данные отсутствуют
286	415157.98	2148962.28	данные отсутствуют	данные отсутствуют
286	415157.98	2148962.28	данные отсутствуют	данные отсутствуют
286	415157.98	2148962.28	данные отсутствуют	данные отсутствуют
287	415154.16	2148936.98	данные отсутствуют	данные отсутствуют
288	415158.5	2148935.32	данные отсутствуют	данные отсутствуют
289	415175.51	2148929.89	данные отсутствуют	данные отсутствуют
290	415159.39	2148965.05	данные отсутствуют	данные отсутствуют
290	415159.39	2148965.05	данные отсутствуют	данные отсутствуют
290	415159.39	2148965.05	данные отсутствуют	данные отсутствуют
291	415159.74	2148965.99	данные отсутствуют	данные отсутствуют
291	415159.74	2148965.99	данные отсутствуют	данные отсутствуют
291	415159.74	2148965.99	данные отсутствуют	данные отсутствуют
292	415160.68	2148965.64	данные отсутствуют	данные отсутствуют
Государственный регистратор				ФГИС ЕГРН
полное наименование должности			подпись	инициалы, фамилия

М.П.

Сведения о частях земельного участка

Земельный участок			
(вид объекта недвижимости)			
Лист № ___ Раздела 4.2	Всего листов раздела 4.2 : ___	Всего разделов: ___	Всего листов выписки: ___
16.09.2022 № 99/2022/494325823			
Кадастровый номер:		47:14:0000000:39192	

Номер точки	Координаты, м		Описание закрепления на местности	Средняя квадратическая погрешность определения координат характерных точек границы части земельного участка, м
	X	Y		
1	2	3	4	5
292	415160.68	2148965.64	данные отсутствуют	данные отсутствуют
292	415160.68	2148965.64	данные отсутствуют	данные отсутствуют
293	415160.33	2148964.7	данные отсутствуют	данные отсутствуют
293	415160.33	2148964.7	данные отсутствуют	данные отсутствуют
293	415160.33	2148964.7	данные отсутствуют	данные отсутствуют
294	413666.98	2164252.2	данные отсутствуют	данные отсутствуют
295	413639.22	2164295.17	данные отсутствуют	данные отсутствуют
296	413663.68	2164247.91	данные отсутствуют	данные отсутствуют
297	413671.47	2164245.56	данные отсутствуют	данные отсутствуют
298	413578.74	2164412	данные отсутствуют	данные отсутствуют
299	413565.43	2164479.84	данные отсутствуют	данные отсутствуют
300	413550.54	2164614.22	данные отсутствуют	данные отсутствуют
301	413545.09	2164657.99	данные отсутствуют	данные отсутствуют
302	413550.19	2164597.8	данные отсутствуют	данные отсутствуют
303	413561.33	2164445.64	данные отсутствуют	данные отсутствуют
304	413542.15	2164681.61	данные отсутствуют	данные отсутствуют
305	413527.17	2164684.55	данные отсутствуют	данные отсутствуют
Государственный регистратор				ФГИС ЕГРН
полное наименование должности			подпись	инициалы, фамилия

М.П.

Земельный участок			
(вид объекта недвижимости)			
Лист № <u> </u> Раздела 4.2	Всего листов раздела 4.2 : <u> </u>	Всего разделов: <u> </u>	Всего листов выписки: <u> </u>
16.09.2022 № 99/2022/494325823			
Кадастровый номер:		47:14:0000000:39192	

Номер точки	Координаты, м		Описание закрепления на местности	Средняя квадратическая погрешность определения координат характерных точек границы части земельного участка, м
	X	Y		
1	2	3	4	5
306	413529.05	2164663.8	данные отсутствуют	данные отсутствуют
307	413544.75	2164660.72	данные отсутствуют	данные отсутствуют
308	413457.3	2166363.78	данные отсутствуют	данные отсутствуют
309	413476.21	2166369.69	данные отсутствуют	данные отсутствуют
310	413476.97	2166369.8	данные отсутствуют	данные отсутствуют
311	413472.79	2166389.38	данные отсутствуют	данные отсутствуют
312	413471.66	2166389.22	данные отсутствуют	данные отсутствуют
313	413453.25	2166383.47	данные отсутствуют	данные отсутствуют
314	413454.92	2166378.71	данные отсутствуют	данные отсутствуют
315	413454.19	2166377.7	данные отсутствуют	данные отсутствуют
316	413369.37	2166778.55	данные отсутствуют	данные отсутствуют
317	413352.35	2166851.27	данные отсутствуют	данные отсутствуют
318	413350.58	2166859.72	данные отсутствуют	данные отсутствуют
319	413280.97	2167159.59	данные отсутствуют	данные отсутствуют
320	413283.92	2167146.44	данные отсутствуют	данные отсутствуют
321	413292.5	2167108.26	данные отсутствуют	данные отсутствуют
322	413306	2167046.22	данные отсутствуют	данные отсутствуют
Государственный регистратор				ФГИС ЕГРН
полное наименование должности			подпись	инициалы, фамилия

М.П.

Земельный участок			
(вид объекта недвижимости)			
Лист № <u> </u> Раздела 4.2	Всего листов раздела 4.2 : <u> </u>	Всего разделов: <u> </u>	Всего листов выписки: <u> </u>
16.09.2022 № 99/2022/494325823			
Кадастровый номер:		47:14:0000000:39192	

Номер точки	Координаты, м		Описание закрепления на местности	Средняя квадратическая погрешность определения координат характерных точек границы части земельного участка, м
	X	Y		
1	2	3	4	5
323	413315.38	2167003.14	данные отсутствуют	данные отсутствуют
324	413352.34	2166833.44	данные отсутствуют	данные отсутствуют
325	413359.9	2166797.34	данные отсутствуют	данные отсутствуют
326	413366.02	2166770.09	данные отсутствуют	данные отсутствуют
327	412451.4	2169346.99	данные отсутствуют	данные отсутствуют
328	412469.83	2169359.14	данные отсутствуют	данные отсутствуют
329	412458.29	2169375.48	данные отсутствуют	данные отсутствуют
330	412439.79	2169363.29	данные отсутствуют	данные отсутствуют
331	414759.37	2175326.21	данные отсутствуют	данные отсутствуют
332	414788.62	2175362.77	данные отсутствуют	данные отсутствуют
333	414759.03	2175359.5	данные отсутствуют	данные отсутствуют
334	414727.62	2175320.27	данные отсутствуют	данные отсутствуют
335	414553.47	2175290.73	данные отсутствуют	данные отсутствуют
336	414574.16	2175297.4	данные отсутствуют	данные отсутствуют
337	414558.25	2175300.13	данные отсутствуют	данные отсутствуют
338	414146.05	2174996.03	данные отсутствуют	данные отсутствуют
339	414175.08	2175019.53	данные отсутствуют	данные отсутствуют
Государственный регистратор				ФГИС ЕГРН
полное наименование должности			подпись	инициалы, фамилия

М.П.

Земельный участок			
(вид объекта недвижимости)			
Лист № <u> </u> Раздела 4.2	Всего листов раздела 4.2 : <u> </u>	Всего разделов: <u> </u>	Всего листов выписки: <u> </u>
16.09.2022 № 99/2022/494325823			
Кадастровый номер:		47:14:0000000:39192	

Номер точки	Координаты, м		Описание закрепления на местности	Средняя квадратическая погрешность определения координат характерных точек границы части земельного участка, м
	X	Y		
1	2	3	4	5
340	414130.26	2175015.8	данные отсутствуют	данные отсутствуют
341	414126.72	2175010.73	данные отсутствуют	данные отсутствуют
342	414104.09	2174992.55	данные отсутствуют	данные отсутствуют
343	420394.28	2179617	данные отсутствуют	данные отсутствуют
344	420400.52	2179633.56	данные отсутствуют	данные отсутствуют
345	420402.09	2179636.61	данные отсутствуют	данные отсутствуют
346	420374.7	2179644.45	данные отсутствуют	данные отсутствуют
347	420374.66	2179644.36	данные отсутствуют	данные отсутствуют
348	420367.27	2179624.73	данные отсутствуют	данные отсутствуют
349	414791.72	2175332.27	данные отсутствуют	данные отсутствуют
350	414803.69	2175347.28	данные отсутствуют	данные отсутствуют
351	414818.73	2175366.09	данные отсутствуют	данные отсутствуют
352	414766.84	2175360.36	данные отсутствуют	данные отсутствуют
353	414750.02	2175339.32	данные отсутствуют	данные отсутствуют
354	414736.1	2175321.86	данные отсутствуют	данные отсутствуют
355	421782.5	2180199.99	данные отсутствуют	данные отсутствуют
356	421853.27	2180225.99	данные отсутствуют	данные отсутствуют
Государственный регистратор				ФГИС ЕГРН
полное наименование должности			подпись	инициалы, фамилия

М.П.

Земельный участок			
(вид объекта недвижимости)			
Лист № <u> </u> Раздела 4.2	Всего листов раздела 4.2 : <u> </u>	Всего разделов: <u> </u>	Всего листов выписки: <u> </u>
16.09.2022 № 99/2022/494325823			
Кадастровый номер:		47:14:0000000:39192	

Номер точки	Координаты, м		Описание закрепления на местности	Средняя квадратическая погрешность определения координат характерных точек границы части земельного участка, м
	X	Y		
1	2	3	4	5
357	421842.39	2180251.82	данные отсутствуют	данные отсутствуют
358	421771.91	2180225.93	данные отсутствуют	данные отсутствуют
359	416842.66	2156039.25	данные отсутствуют	данные отсутствуют
360	416860.3	2156052.5	данные отсутствуют	данные отсутствуют
361	416846.56	2156068.45	данные отсутствуют	данные отсутствуют
362	416828.92	2156055.2	данные отсутствуют	данные отсутствуют
363	414357.89	2161470.49	данные отсутствуют	данные отсутствуют
364	414372.95	2161482.88	данные отсутствуют	данные отсутствуют
365	414374.82	2161520.27	данные отсутствуют	данные отсутствуют
366	414376.33	2161533.58	данные отсутствуют	данные отсутствуют
367	414358.56	2161518.96	данные отсутствуют	данные отсутствуют
368	414358.38	2161509.17	данные отсутствуют	данные отсутствуют
369	411771.09	2143806.6	данные отсутствуют	данные отсутствуют
370	411775.9	2143828.34	данные отсутствуют	данные отсутствуют
371	411752.83	2143825.53	данные отсутствуют	данные отсутствуют
372	411748.76	2143807.54	данные отсутствуют	данные отсутствуют
373	411749.61	2143807.37	данные отсутствуют	данные отсутствуют
Государственный регистратор				ФГИС ЕГРН
полное наименование должности			подпись	инициалы, фамилия

М.П.

Сведения о частях земельного участка

Земельный участок			
(вид объекта недвижимости)			
Лист № <u> </u> Раздела 4.2	Всего листов раздела 4.2 : <u> </u>	Всего разделов: <u> </u>	Всего листов выписки: <u> </u>
16.09.2022 № 99/2022/494325823			
Кадастровый номер:		47:14:0000000:39192	

Номер точки	Координаты, м		Описание закрепления на местности	Средняя квадратическая погрешность определения координат характерных точек границы части земельного участка, м
	X	Y		
1	2	3	4	5
374	411748.88	2143803.9	данные отсутствуют	данные отсутствуют
375	421737.34	2180183.4	данные отсутствуют	данные отсутствуют
376	421809.05	2180209.74	данные отсутствуют	данные отсутствуют
377	421798.37	2180235.65	данные отсутствуют	данные отсутствуют
378	421726.75	2180209.33	данные отсутствуют	данные отсутствуют
379	415481.13	2151170	данные отсутствуют	данные отсутствуют
380	415459.62	2151175.55	данные отсутствуют	данные отсутствуют
381	415457.28	2151155.49	данные отсутствуют	данные отсутствуют
382	415478.79	2151149.94	данные отсутствуют	данные отсутствуют
383	413978.73	2146405.83	данные отсутствуют	данные отсутствуют
384	414029.44	2146465.84	данные отсутствуют	данные отсутствуют
385	414076.85	2146522.07	данные отсутствуют	данные отсутствуют
386	414126.79	2146581.32	данные отсутствуют	данные отсутствуют
387	414177.14	2146641.18	данные отсутствуют	данные отсутствуют
388	414224.48	2146697.37	данные отсутствуют	данные отсутствуют
389	414271.53	2146753.56	данные отсутствуют	данные отсутствуют
390	414318.91	2146810.09	данные отсутствуют	данные отсутствуют
Государственный регистратор				ФГИС ЕГРН
полное наименование должности			подпись	инициалы, фамилия

М.П.

Земельный участок			
(вид объекта недвижимости)			
Лист № __ Раздела 4.2	Всего листов раздела 4.2 : __	Всего разделов: __	Всего листов выписки: __
16.09.2022 № 99/2022/494325823			
Кадастровый номер:		47:14:0000000:39192	

Номер точки	Координаты, м		Описание закрепления на местности	Средняя квадратическая погрешность определения координат характерных точек границы части земельного участка, м
	X	Y		
1	2	3	4	5
391	414372.72	2146874.27	данные отсутствуют	данные отсутствуют
392	414406.24	2146935.35	данные отсутствуют	данные отсутствуют
393	414442.18	2147001.39	данные отсутствуют	данные отсутствуют
394	414478.55	2147068.41	данные отсутствуют	данные отсутствуют
395	414515.15	2147135.57	данные отсутствуют	данные отсутствуют
396	414552.81	2147204.87	данные отсутствуют	данные отсутствуют
397	414591.4	2147276.43	данные отсутствуют	данные отсутствуют
398	414629.54	2147347.12	данные отсутствуют	данные отсутствуют
399	414666.26	2147414.4	данные отсутствуют	данные отсутствуют
400	414713.83	2147469.14	данные отсутствуют	данные отсутствуют
401	414761.02	2147523.49	данные отсутствуют	данные отсутствуют
402	414806.27	2147575.75	данные отсутствуют	данные отсутствуют
403	414857.41	2147634.32	данные отсутствуют	данные отсутствуют
404	414907.92	2147692.74	данные отсутствуют	данные отсутствуют
405	414939.27	2147763.67	данные отсутствуют	данные отсутствуют
406	414967.08	2147826.98	данные отсутствуют	данные отсутствуют
407	414981.24	2147903.86	данные отсутствуют	данные отсутствуют
Государственный регистратор				ФГИС ЕГРН
полное наименование должности			подпись	инициалы, фамилия

М.П.

Сведения о частях земельного участка

Земельный участок			
(вид объекта недвижимости)			
Лист № ___ Раздела 4.2	Всего листов раздела 4.2 : ___	Всего разделов: ___	Всего листов выписки: ___
16.09.2022 № 99/2022/494325823			
Кадастровый номер:		47:14:0000000:39192	

Номер точки	Координаты, м		Описание закрепления на местности	Средняя квадратическая погрешность определения координат характерных точек границы части земельного участка, м
	X	Y		
1	2	3	4	5
408	414994.87	2147979.98	данные отсутствуют	данные отсутствуют
409	415007.62	2148050.84	данные отсутствуют	данные отсутствуют
410	415016.57	2148100.98	данные отсутствуют	данные отсутствуют
411	415020.34	2148122.12	данные отсутствуют	данные отсутствуют
412	415032.87	2148193.69	данные отсутствуют	данные отсутствуют
413	415044.97	2148261	данные отсутствуют	данные отсутствуют
414	415057.39	2148330.22	данные отсутствуют	данные отсутствуют
415	415069	2148395.59	данные отсутствуют	данные отсутствуют
416	415083.97	2148479.99	данные отсутствуют	данные отсутствуют
417	415097.65	2148555.42	данные отсутствуют	данные отсутствуют
418	415110.92	2148629.86	данные отсутствуют	данные отсутствуют
419	415124.56	2148706.75	данные отсутствуют	данные отсутствуют
420	415136.77	2148774.88	данные отсутствуют	данные отсутствуют
421	415148.05	2148838.19	данные отсутствуют	данные отсутствуют
422	415161.59	2148912.77	данные отсутствуют	данные отсутствуют
423	415176.55	2148997.5	данные отсутствуют	данные отсутствуют
424	415188.94	2149066.91	данные отсутствуют	данные отсутствуют
Государственный регистратор				ФГИС ЕГРН
полное наименование должности			подпись	инициалы, фамилия

М.П.

Земельный участок			
(вид объекта недвижимости)			
Лист № ___ Раздела 4.2	Всего листов раздела 4.2 : ___	Всего разделов: ___	Всего листов выписки: ___
16.09.2022 № 99/2022/494325823			
Кадастровый номер:		47:14:0000000:39192	

Номер точки	Координаты, м		Описание закрепления на местности	Средняя квадратическая погрешность определения координат характерных точек границы части земельного участка, м
	X	Y		
1	2	3	4	5
425	415201.53	2149137.4	данные отсутствуют	данные отсутствуют
426	415212.9	2149199.82	данные отсутствуют	данные отсутствуют
427	415231.4	2149273.19	данные отсутствуют	данные отсутствуют
428	415249.86	2149347.02	данные отсутствуют	данные отсутствуют
429	415268.16	2149419.86	данные отсутствуют	данные отсутствуют
430	415279.05	2149500.87	данные отсутствуют	данные отсутствуют
431	415288.5	2149573.71	данные отсутствуют	данные отсутствуют
432	415298.64	2149650.66	данные отсутствуют	данные отсутствуют
433	415307.97	2149721.19	данные отсутствуют	данные отсутствуют
434	415318.17	2149798.46	данные отсутствуют	данные отсутствуют
435	415328.22	2149876.13	данные отсутствуют	данные отсутствуют
436	415337.94	2149950.74	данные отсутствуют	данные отсутствуют
437	415346.85	2150019.79	данные отсутствуют	данные отсутствуют
438	415355.29	2150085.83	данные отсутствуют	данные отсутствуют
439	415360	2150156.61	данные отсутствуют	данные отсутствуют
440	415365.35	2150235.06	данные отсутствуют	данные отсутствуют
441	415370.41	2150309.88	данные отсутствуют	данные отсутствуют
Государственный регистратор				ФГИС ЕГРН
полное наименование должности			подпись	инициалы, фамилия

М.П.

Земельный участок			
(вид объекта недвижимости)			
Лист № ___ Раздела 4.2	Всего листов раздела 4.2 : ___	Всего разделов: ___	Всего листов выписки: ___
16.09.2022 № 99/2022/494325823			
Кадастровый номер:		47:14:0000000:39192	

Номер точки	Координаты, м		Описание закрепления на местности	Средняя квадратическая погрешность определения координат характерных точек границы части земельного участка, м
	X	Y		
1	2	3	4	5
442	415375.18	2150375.66	данные отсутствуют	данные отсутствуют
443	415380.27	2150448.91	данные отсутствуют	данные отсутствуют
444	415385.72	2150524.53	данные отсутствуют	данные отсутствуют
445	415388.11	2150557.82	данные отсутствуют	данные отсутствуют
446	415380.06	2150489.02	данные отсутствуют	данные отсутствуют
447	415363.65	2150310.42	данные отсутствуют	данные отсутствуют
448	415350.97	2150166.46	данные отсутствуют	данные отсутствуют
449	415339.02	2150036.85	данные отсутствуют	данные отсутствуют
450	415334.52	2149989.4	данные отсутствуют	данные отсутствуют
451	415331.68	2149963.1	данные отсутствуют	данные отсутствуют
452	415324.22	2149905.58	данные отсутствуют	данные отсутствуют
453	415309.32	2149799.56	данные отсутствуют	данные отсутствуют
454	415303.14	2149755.5	данные отсутствуют	данные отсутствуют
455	415311.03	2149755.04	данные отсутствуют	данные отсутствуют
456	415308.2	2149725.41	данные отсутствуют	данные отсутствуют
457	415299.01	2149726.03	данные отсутствуют	данные отсутствуют
458	415287.78	2149645.92	данные отсутствуют	данные отсутствуют
Государственный регистратор				ФГИС ЕГРН
полное наименование должности			подпись	инициалы, фамилия

М.П.

Земельный участок			
(вид объекта недвижимости)			
Лист № ___ Раздела 4.2	Всего листов раздела 4.2 : ___	Всего разделов: ___	Всего листов выписки: ___
16.09.2022 № 99/2022/494325823			
Кадастровый номер:		47:14:0000000:39192	

Номер точки	Координаты, м		Описание закрепления на местности	Средняя квадратическая погрешность определения координат характерных точек границы части земельного участка, м
	X	Y		
1	2	3	4	5
459	415275.23	2149550.65	данные отсутствуют	данные отсутствуют
460	415261.77	2149444.06	данные отсутствуют	данные отсутствуют
461	415256.73	2149408.2	данные отсутствуют	данные отсутствуют
462	415253.01	2149385.1	данные отсутствуют	данные отсутствуют
463	415249	2149361.83	данные отсутствуют	данные отсутствуют
464	415247.06	2149351.68	данные отсутствуют	данные отсутствуют
465	415236.81	2149306.4	данные отсутствуют	данные отсутствуют
466	415214.94	2149223.39	данные отсутствуют	данные отсутствуют
467	415190.55	2149130.52	данные отсутствуют	данные отсутствуют
468	415181.96	2149095.57	данные отсутствуют	данные отсутствуют
469	415174.1	2149057.5	данные отсутствуют	данные отсутствуют
469	415174.1	2149057.5	данные отсутствуют	данные отсутствуют
470	415167.78	2149023.3	данные отсутствуют	данные отсутствуют
470	415167.78	2149023.3	данные отсутствуют	данные отсутствуют
471	415143.46	2148866.17	данные отсутствуют	данные отсутствуют
471	415143.46	2148866.17	данные отсутствуют	данные отсутствуют
472	415120.88	2148718.68	данные отсутствуют	данные отсутствуют
Государственный регистратор				ФГИС ЕГРН
полное наименование должности			подпись	инициалы, фамилия

М.П.

Сведения о частях земельного участка

Земельный участок			
(вид объекта недвижимости)			
Лист № __ Раздела 4.2	Всего листов раздела 4.2 : __	Всего разделов: __	Всего листов выписки: __
16.09.2022 № 99/2022/494325823			
Кадастровый номер:		47:14:0000000:39192	

Номер точки	Координаты, м		Описание закрепления на местности	Средняя квадратическая погрешность определения координат характерных точек границы части земельного участка, м
	X	Y		
1	2	3	4	5
473	415096.98	2148565.1	данные отсутствуют	данные отсутствуют
474	415080.06	2148470.77	данные отсутствуют	данные отсутствуют
475	415057.7	2148354.2	данные отсутствуют	данные отсутствуют
476	415023.22	2148177.57	данные отсутствуют	данные отсутствуют
477	414990.4	2148011.34	данные отсутствуют	данные отсутствуют
478	414964.6	2147877.16	данные отсутствуют	данные отсутствуют
479	414959.1	2147850.64	данные отсутствуют	данные отсутствуют
480	414952.8	2147822.79	данные отсутствуют	данные отсутствуют
481	414948.32	2147807.22	данные отсутствуют	данные отсутствуют
482	414943.92	2147793.13	данные отсутствуют	данные отсутствуют
483	414937.84	2147776.4	данные отсутствуют	данные отсутствуют
484	414928.6	2147755.18	данные отсутствуют	данные отсутствуют
485	414912.88	2147725.74	данные отсутствуют	данные отсутствуют
486	414902.8	2147709.72	данные отсутствуют	данные отсутствуют
487	414893.85	2147697.09	данные отсутствуют	данные отсутствуют
488	414903.23	2147688.65	данные отсутствуют	данные отсутствуют
489	414670.93	2147430.84	данные отсутствуют	данные отсутствуют
Государственный регистратор				ФГИС ЕГРН
полное наименование должности			подпись	инициалы, фамилия

М.П.

Сведения о частях земельного участка

Земельный участок			
(вид объекта недвижимости)			
Лист № ___ Раздела 4.2	Всего листов раздела 4.2 : ___	Всего разделов: ___	Всего листов выписки: ___
16.09.2022 № 99/2022/494325823			
Кадастровый номер:		47:14:0000000:39192	

Номер точки	Координаты, м		Описание закрепления на местности	Средняя квадратическая погрешность определения координат характерных точек границы части земельного участка, м
	X	Y		
1	2	3	4	5
490	414663.4	2147426.4	данные отсутствуют	данные отсутствуют
491	414654.65	2147414.48	данные отсутствуют	данные отсутствуют
492	414646.2	2147402.18	данные отсутствуют	данные отсутствуют
493	414629.26	2147372.6	данные отсутствуют	данные отсутствуют
494	414597.34	2147313.5	данные отсутствуют	данные отсутствуют
495	414504.28	2147137.53	данные отсутствуют	данные отсутствуют
496	414428.82	2146993.4	данные отсутствуют	данные отсутствуют
497	414380.94	2146902.14	данные отсутствуют	данные отсутствуют
498	414375.6	2146893.02	данные отсутствуют	данные отсутствуют
499	414364.78	2146875.32	данные отсутствуют	данные отсутствуют
500	414351.62	2146855.49	данные отсутствуют	данные отсутствуют
501	414338.52	2146838.06	данные отсутствуют	данные отсутствуют
502	414320.39	2146815.92	данные отсутствуют	данные отсутствуют
503	414290.35	2146781.38	данные отсутствуют	данные отсутствуют
504	414177.59	2146651.8	данные отсутствуют	данные отсутствуют
505	414028.54	2146478.71	данные отсутствуют	данные отсутствуют
506	414006.15	2146449.11	данные отсутствуют	данные отсутствуют
Государственный регистратор				ФГИС ЕГРН
полное наименование должности			подпись	инициалы, фамилия

М.П.

Земельный участок			
<small>(вид объекта недвижимости)</small>			
Лист № <u> </u> Раздела 4.2	Всего листов раздела 4.2 : <u> </u>	Всего разделов: <u> </u>	Всего листов выписки: <u> </u>
16.09.2022 № 99/2022/494325823			
Кадастровый номер:		47:14:0000000:39192	

Номер точки	Координаты, м		Описание закрепления на местности	Средняя квадратическая погрешность определения координат характерных точек границы части земельного участка, м
	X	Y		
1	2	3	4	5
507	413994.33	2146432.68	данные отсутствуют	данные отсутствуют
508	413977.18	2146407.76	данные отсутствуют	данные отсутствуют
509	413967.5	2146392.65	данные отсутствуют	данные отсутствуют
510	413105.92	2145767.95	данные отсутствуют	данные отсутствуют
511	413118.39	2145775.74	данные отсутствуют	данные отсутствуют
512	413182.95	2145816.28	данные отсутствуют	данные отсутствуют
513	413243.95	2145859.53	данные отсутствуют	данные отсутствуют
514	413303	2145901.59	данные отсутствуют	данные отсутствуют
515	413368.4	2145939.64	данные отсутствуют	данные отсутствуют
516	413428.59	2145974.53	данные отсутствуют	данные отсутствуют
517	413493.85	2146012.16	данные отсутствуют	данные отсутствуют
518	413556.4	2146048.42	данные отсутствуют	данные отсутствуют
519	413619.52	2146084.86	данные отсутствуют	данные отсутствуют
520	413680.14	2146121.38	данные отсутствуют	данные отсутствуют
521	413736.14	2146152.33	данные отсутствуют	данные отсутствуют
522	413788.69	2146182.53	данные отсутствуют	данные отсутствуют
523	413809.22	2146206.56	данные отсутствуют	данные отсутствуют
Государственный регистратор				ФГИС ЕГРН
полное наименование должности			подпись	инициалы, фамилия

М.П.

Земельный участок			
(вид объекта недвижимости)			
Лист № ___ Раздела 4.2	Всего листов раздела 4.2 : ___	Всего разделов: ___	Всего листов выписки: ___
16.09.2022 № 99/2022/494325823			
Кадастровый номер:		47:14:0000000:39192	

Номер точки	Координаты, м		Описание закрепления на местности	Средняя квадратическая погрешность определения координат характерных точек границы части земельного участка, м
	X	Y		
1	2	3	4	5
524	413796.36	2146198.28	данные отсутствуют	данные отсутствуют
525	413695.48	2146136.26	данные отсутствуют	данные отсутствуют
526	413616.8	2146089.74	данные отсутствуют	данные отсутствуют
527	413493.61	2146018.28	данные отсутствуют	данные отсутствуют
528	413403.92	2145968.08	данные отсутствуют	данные отсутствуют
529	413331.14	2145929.3	данные отсутствуют	данные отсутствуют
530	413299.74	2145911.66	данные отсутствуют	данные отсутствуют
531	413259.15	2145885.61	данные отсутствуют	данные отсутствуют
532	413239.9	2145872.4	данные отсутствуют	данные отсутствуют
533	413246.73	2145863.95	данные отсутствуют	данные отсутствуют
534	413205.24	2145848.54	данные отсутствуют	данные отсутствуют
535	413170.42	2145824.08	данные отсутствуют	данные отсутствуют
536	413121.57	2145789.1	данные отсутствуют	данные отсутствуют
537	413108.57	2145770.44	данные отсутствуют	данные отсутствуют
538	412182.77	2145220.84	данные отсутствуют	данные отсутствуют
539	412232.9	2145245.76	данные отсутствуют	данные отсутствуют
540	412298.31	2145278.55	данные отсутствуют	данные отсутствуют
Государственный регистратор				ФГИС ЕГРН
полное наименование должности			подпись	инициалы, фамилия

М.П.

Сведения о частях земельного участка

Земельный участок			
(вид объекта недвижимости)			
Лист № ___ Раздела 4.2	Всего листов раздела 4.2 : ___	Всего разделов: ___	Всего листов выписки: ___
16.09.2022 № 99/2022/494325823			
Кадастровый номер:		47:14:0000000:39192	

Номер точки	Координаты, м		Описание закрепления на местности	Средняя квадратическая погрешность определения координат характерных точек границы части земельного участка, м
	X	Y		
1	2	3	4	5
541	412362.73	2145310.69	данные отсутствуют	данные отсутствуют
542	412428.01	2145343.69	данные отсутствуют	данные отсутствуют
543	412488.14	2145381.23	данные отсутствуют	данные отсутствуют
544	412550.21	2145420.26	данные отсутствуют	данные отсутствуют
545	412612.33	2145459.22	данные отсутствуют	данные отсутствуют
546	412674.19	2145497.92	данные отсутствуют	данные отсутствуют
547	412740.22	2145539.19	данные отсутствуют	данные отсутствуют
548	412806.03	2145580.4	данные отсутствуют	данные отсутствуют
549	412861.92	2145615.42	данные отсутствуют	данные отсутствуют
550	412921.3	2145652.66	данные отсутствуют	данные отсутствуют
551	412985.71	2145692.91	данные отсутствуют	данные отсутствуют
552	413050.99	2145733.64	данные отсутствуют	данные отсутствуют
553	413053.48	2145735.2	данные отсутствуют	данные отсутствуют
554	413044.3	2145732.37	данные отсутствуют	данные отсутствуют
555	412992.33	2145700.93	данные отсутствуют	данные отсутствуют
556	412834.84	2145602.13	данные отсутствуют	данные отсутствуют
557	412765.53	2145558.96	данные отсутствуют	данные отсутствуют
Государственный регистратор				ФГИС ЕГРН
полное наименование должности			подпись	инициалы, фамилия

М.П.

Земельный участок			
(вид объекта недвижимости)			
Лист № <u> </u> Раздела 4.2	Всего листов раздела 4.2 : <u> </u>	Всего разделов: <u> </u>	Всего листов выписки: <u> </u>
16.09.2022 № 99/2022/494325823			
Кадастровый номер:		47:14:0000000:39192	

Номер точки	Координаты, м		Описание закрепления на местности	Средняя квадратическая погрешность определения координат характерных точек границы части земельного участка, м
	X	Y		
1	2	3	4	5
558	412689.11	2145511.38	данные отсутствуют	данные отсутствуют
559	412669.14	2145498.95	данные отсутствуют	данные отсутствуют
560	412612.87	2145464.04	данные отсутствуют	данные отсутствуют
561	412536.84	2145416.9	данные отсутствуют	данные отсутствуют
562	412461.02	2145369.87	данные отсутствуют	данные отсутствуют
563	412433.39	2145352.74	данные отсутствуют	данные отсутствуют
564	412402.78	2145335.28	данные отсутствуют	данные отсутствуют
565	412383.37	2145325.78	данные отсутствуют	данные отсутствуют
566	412338.3	2145303.75	данные отсутствуют	данные отсутствуют
567	412300.66	2145285.59	данные отсутствуют	данные отсутствуют
568	412259.06	2145265.53	данные отсутствуют	данные отсутствуют
569	412217.3	2145241.05	данные отсутствуют	данные отсутствуют
570	412216.54	2145242.27	данные отсутствуют	данные отсутствуют
571	412183.26	2145221.2	данные отсутствуют	данные отсутствуют
572	411977.4	2144811.72	данные отсутствуют	данные отсутствуют
573	411958.87	2144824.8	данные отсутствуют	данные отсутствуют
574	411951.43	2144805.57	данные отсутствуют	данные отсутствуют
Государственный регистратор				ФГИС ЕГРН
полное наименование должности			подпись	инициалы, фамилия

М.П.

Сведения о частях земельного участка

Земельный участок			
(вид объекта недвижимости)			
Лист № __ Раздела 4.2	Всего листов раздела 4.2 : __	Всего разделов: __	Всего листов выписки: __
16.09.2022 № 99/2022/494325823			
Кадастровый номер:		47:14:0000000:39192	

Номер точки	Координаты, м		Описание закрепления на местности	Средняя квадратическая погрешность определения координат характерных точек границы части земельного участка, м
	X	Y		
1	2	3	4	5
575	411969.97	2144792.48	данные отсутствуют	данные отсутствуют
576	411509.53	2143457.09	данные отсутствуют	данные отсутствуют
577	411354.71	2143475.18	данные отсутствуют	данные отсутствуют
578	411274.03	2143485.25	данные отсутствуют	данные отсутствуют
579	411169.97	2143498.43	данные отсутствуют	данные отсутствуют
580	411138.51	2143502.45	данные отсутствуют	данные отсутствуют
581	411144.04	2143480.04	данные отсутствуют	данные отсутствуют
582	411166.32	2143477.15	данные отсутствуют	данные отсутствуют
583	411162.33	2143493.32	данные отсутствуют	данные отсутствуют
584	411504.47	2143453.89	данные отсутствуют	данные отсутствуют
585	414696.14	2175314.38	данные отсутствуют	данные отсутствуют
586	414734.03	2175356.56	данные отсутствуют	данные отсутствуют
587	414701.38	2175351.61	данные отсутствуют	данные отсутствуют
588	414662.27	2175308.04	данные отсутствуют	данные отсутствуют
589	421689.2	2180171.08	данные отсутствуют	данные отсутствуют
590	421707.93	2180174.4	данные отсутствуют	данные отсутствуют
590	421707.93	2180174.4	данные отсутствуют	данные отсутствуют
Государственный регистратор				ФГИС ЕГРН
полное наименование должности			подпись	инициалы, фамилия

М.П.

Сведения о частях земельного участка

Земельный участок			
(вид объекта недвижимости)			
Лист № ___ Раздела 4.2	Всего листов раздела 4.2 : ___	Всего разделов: ___	Всего листов выписки: ___
16.09.2022 № 99/2022/494325823			
Кадастровый номер:		47:14:0000000:39192	

Номер точки	Координаты, м		Описание закрепления на местности	Средняя квадратическая погрешность определения координат характерных точек границы части земельного участка, м
	X	Y		
1	2	3	4	5
591	421730.48	2180180.88	данные отсутствуют	данные отсутствуют
592	421762.34	2180192.58	данные отсутствуют	данные отсутствуют
593	421751.47	2180218.41	данные отсутствуют	данные отсутствуют
594	421721.71	2180207.48	данные отсутствуют	данные отсутствуют
595	421701.51	2180201.66	данные отсутствуют	данные отсутствуют
595	421701.51	2180201.66	данные отсутствуют	данные отсутствуют
596	421678.28	2180197.56	данные отсутствуют	данные отсутствуют
597	416285.81	2159975.57	данные отсутствуют	данные отсутствуют
598	416301.64	2159982.94	данные отсутствуют	данные отсутствуют
599	416300.66	2159983.71	данные отсутствуют	данные отсутствуют
600	416297.44	2159986.22	данные отсутствуют	данные отсутствуют
601	416283.92	2159996.75	данные отсутствуют	данные отсутствуют
602	416273.31	2159991.81	данные отсутствуют	данные отсутствуют
603	416267.93	2159989.25	данные отсутствуют	данные отсутствуют
604	416283.71	2159977.54	данные отсутствуют	данные отсутствуют
605	413716.8	2164139.67	данные отсутствуют	данные отсутствуют
606	413734.1	2164153.35	данные отсутствуют	данные отсутствуют
Государственный регистратор				ФГИС ЕГРН
полное наименование должности			подпись	инициалы, фамилия

М.П.

Сведения о частях земельного участка

Земельный участок			
(вид объекта недвижимости)			
Лист № __ Раздела 4.2	Всего листов раздела 4.2 : __	Всего разделов: __	Всего листов выписки: __
16.09.2022 № 99/2022/494325823			
Кадастровый номер:		47:14:0000000:39192	

Номер точки	Координаты, м		Описание закрепления на местности	Средняя квадратическая погрешность определения координат характерных точек границы части земельного участка, м
	X	Y		
1	2	3	4	5
607	413722.28	2164170.74	данные отсутствуют	данные отсутствуют
608	413704.98	2164157.06	данные отсутствуют	данные отсутствуют
609	415768.58	2175518.76	данные отсутствуют	данные отсутствуют
609	415768.58	2175518.76	данные отсутствуют	данные отсутствуют
610	415800.06	2175525.04	данные отсутствуют	данные отсутствуют
610	415800.06	2175525.04	данные отсутствуют	данные отсутствуют
611	415838.52	2175532.53	данные отсутствуют	данные отсутствуют
611	415838.52	2175532.53	данные отсутствуют	данные отсутствуют
612	415851.88	2175535.2	данные отсутствуют	данные отсутствуют
612	415851.88	2175535.2	данные отсутствуют	данные отсутствуют
613	415984.36	2175561.23	данные отсутствуют	данные отсутствуют
613	415984.36	2175561.23	данные отсутствуют	данные отсутствуют
614	416083.16	2175581.29	данные отсутствуют	данные отсутствуют
615	416220.54	2175609.06	данные отсутствуют	данные отсутствуют
616	416296.79	2175625.7	данные отсутствуют	данные отсутствуют
616	416296.79	2175625.7	данные отсутствуют	данные отсутствуют
617	416374.6	2175647.24	данные отсутствуют	данные отсутствуют
Государственный регистратор				ФГИС ЕГРН
полное наименование должности			подпись	инициалы, фамилия

М.П.

Выписка из Единого государственного реестра недвижимости об объекте недвижимости
Сведения о частях земельного участка

877

Земельный участок			
(вид объекта недвижимости)			
Лист № <u> </u> Раздела 4.2	Всего листов раздела 4.2 : <u> </u>	Всего разделов: <u> </u>	Всего листов выписки: <u> </u>
16.09.2022 № 99/2022/494325823			
Кадастровый номер:		47:14:0000000:39192	

Номер точки	Координаты, м		Описание закрепления на местности	Средняя квадратическая погрешность определения координат характерных точек границы части земельного участка, м
	X	Y		
1	2	3	4	5
617	416374.6	2175647.24	данные отсутствуют	данные отсутствуют
618	416454.48	2175672.11	данные отсутствуют	данные отсутствуют
619	416552.73	2175703.26	данные отсутствуют	данные отсутствуют
620	416593.79	2175713.62	данные отсутствуют	данные отсутствуют
621	416669.45	2175726	данные отсутствуют	данные отсутствуют
621	416669.45	2175726	данные отсутствуют	данные отсутствуют
622	416726.04	2175731.16	данные отсутствуют	данные отсутствуют
623	416757.24	2175731.34	данные отсутствуют	данные отсутствуют
623	416757.24	2175731.34	данные отсутствуют	данные отсутствуют
624	416777.46	2175729.52	данные отсутствуют	данные отсутствуют
625	416811.97	2175722.98	данные отсутствуют	данные отсутствуют
625	416811.97	2175722.98	данные отсутствуют	данные отсутствуют
626	416838.56	2175716.61	данные отсутствуют	данные отсутствуют
627	416833.42	2175720.77	данные отсутствуют	данные отсутствуют
628	416807.59	2175726.67	данные отсутствуют	данные отсутствуют
629	416752.7	2175733.95	данные отсутствуют	данные отсутствуют
630	416680.66	2175729.89	данные отсутствуют	данные отсутствуют
Государственный регистратор				ФГИС ЕГРН
полное наименование должности			подпись	инициалы, фамилия

М.П.

Сведения о частях земельного участка

Земельный участок			
(вид объекта недвижимости)			
Лист № ___ Раздела 4.2	Всего листов раздела 4.2 : ___	Всего разделов: ___	Всего листов выписки: ___
16.09.2022 № 99/2022/494325823			
Кадастровый номер:		47:14:0000000:39192	

Номер точки	Координаты, м		Описание закрепления на местности	Средняя квадратическая погрешность определения координат характерных точек границы части земельного участка, м
	X	Y		
1	2	3	4	5
631	416584.69	2175713.8	данные отсутствуют	данные отсутствуют
632	416544.26	2175705.13	данные отсутствуют	данные отсутствуют
633	416377.24	2175649.19	данные отсутствуют	данные отсутствуют
634	416267.84	2175620.96	данные отсутствуют	данные отсутствуют
635	416176.11	2175602.08	данные отсутствуют	данные отсутствуют
636	415785.68	2175523.2	данные отсутствуют	данные отсутствуют
637	415750.62	2175516.33	данные отсутствуют	данные отсутствуют
638	415525.49	2175470.69	данные отсутствуют	данные отсутствуют
639	415590.08	2175484.2	данные отсутствуют	данные отсутствуют
640	415628.23	2175492.85	данные отсутствуют	данные отсутствуют
641	415531.47	2175476.21	данные отсутствуют	данные отсутствуют
642	425469.59	2182664.01	данные отсутствуют	данные отсутствуют
643	425479.41	2182675.66	данные отсутствуют	данные отсутствуют
644	425472.36	2182681.63	данные отсутствуют	данные отсутствуют
645	425462.52	2182669.99	данные отсутствуют	данные отсутствуют
646	427088.15	2184602.41	данные отсутствуют	данные отсутствуют
647	427081.85	2184608.59	данные отсутствуют	данные отсутствуют
Государственный регистратор				ФГИС ЕГРН
полное наименование должности			подпись	инициалы, фамилия

М.П.

Земельный участок			
(вид объекта недвижимости)			
Лист № <u> </u> Раздела 4.2	Всего листов раздела 4.2 : <u> </u>	Всего разделов: <u> </u>	Всего листов выписки: <u> </u>
16.09.2022 № 99/2022/494325823			
Кадастровый номер:		47:14:0000000:39192	

Номер точки	Координаты, м		Описание закрепления на местности	Средняя квадратическая погрешность определения координат характерных точек границы части земельного участка, м
	X	Y		
1	2	3	4	5
648	427056.26	2184580.88	данные отсутствуют	данные отсутствуют
649	427063.72	2184573.45	данные отсутствуют	данные отсутствуют
650	413742.64	2174713.1	данные отсутствуют	данные отсутствуют
650	413742.64	2174713.1	данные отсутствуют	данные отсутствуют
651	413723.23	2174702.93	данные отсутствуют	данные отсутствуют
652	413752.7	2174689.14	данные отсутствуют	данные отсутствуют
653	421671.74	2180168.17	данные отсутствуют	данные отсутствуют
654	421674.54	2180168.48	данные отсутствуют	данные отсутствуют
655	421719.71	2180177.79	данные отсутствуют	данные отсутствуют
656	421708.93	2180203.8	данные отсутствуют	данные отсутствуют
657	421670.49	2180196.18	данные отсутствуют	данные отсутствуют
658	421660.65	2180194.95	данные отсутствуют	данные отсутствуют
659	414401.14	2175222.9	данные отсутствуют	данные отсутствуют
660	414433.16	2175225.78	данные отсутствуют	данные отсутствуют
661	414434.25	2175226.58	данные отсутствуют	данные отсутствуют
662	414485.52	2175257.84	данные отсутствуют	данные отсутствуют
663	414518.21	2175275.09	данные отсутствуют	данные отсутствуют
Государственный регистратор				ФГИС ЕГРН
полное наименование должности			подпись	инициалы, фамилия

М.П.

Земельный участок			
(вид объекта недвижимости)			
Лист № ___ Раздела 4.2	Всего листов раздела 4.2 : ___	Всего разделов: ___	Всего листов выписки: ___
16.09.2022 № 99/2022/494325823			
Кадастровый номер:		47:14:0000000:39192	

Номер точки	Координаты, м		Описание закрепления на местности	Средняя квадратическая погрешность определения координат характерных точек границы части земельного участка, м
	X	Y		
1	2	3	4	5
664	414536.66	2175283.29	данные отсутствуют	данные отсутствуют
665	414462.6	2175276.62	данные отсутствуют	данные отсутствуют
666	414418.3	2175249.61	данные отсутствуют	данные отсутствуют
667	414396.93	2175234	данные отсутствуют	данные отсутствуют
668	414380.2	2175221	данные отсутствуют	данные отсутствуют
669	415163.99	2148854.95	данные отсутствуют	данные отсутствуют
670	415165.2	2148862.86	данные отсутствуют	данные отсутствуют
671	415189.46	2149019.56	данные отсутствуют	данные отсутствуют
672	415195.72	2149053.36	данные отсутствуют	данные отсутствуют
673	415196.03	2149054.88	данные отсутствуют	данные отсутствуют
674	415188.33	2149057.72	данные отсутствуют	данные отсутствуют
675	415175.16	2149062.62	данные отсутствуют	данные отсутствуют
676	415142.81	2148861.92	данные отсутствуют	данные отсутствуют
677	415147.3	2148860.49	данные отсутствуют	данные отсутствуют
678	416737.28	2156396.81	данные отсутствуют	данные отсутствуют
679	416739.04	2156492.42	данные отсутствуют	данные отсутствуют
680	416739.2	2156501.45	данные отсутствуют	данные отсутствуют
Государственный регистратор				ФГИС ЕГРН
полное наименование должности			подпись	инициалы, фамилия

М.П.

Земельный участок			
(вид объекта недвижимости)			
Лист № ___ Раздела 4.2	Всего листов раздела 4.2 : ___	Всего разделов: ___	Всего листов выписки: ___
16.09.2022 № 99/2022/494325823			
Кадастровый номер:		47:14:0000000:39192	

Номер точки	Координаты, м		Описание закрепления на местности	Средняя квадратическая погрешность определения координат характерных точек границы части земельного участка, м
	X	Y		
1	2	3	4	5
681	416717.64	2156526.86	данные отсутствуют	данные отсутствуют
682	416717.04	2156492.76	данные отсутствуют	данные отсутствуют
683	416715.74	2156422.19	данные отсутствуют	данные отсутствуют
684	415614.28	2175489.69	данные отсутствуют	данные отсутствуют
685	415631.09	2175493.5	данные отсутствуют	данные отсутствуют
686	415630.82	2175495.11	данные отсутствуют	данные отсутствуют
687	415630.63	2175496.09	данные отсутствуют	данные отсутствуют
688	415630.66	2175496.1	данные отсутствуют	данные отсутствуют
689	415630.65	2175496.14	данные отсутствуют	данные отсутствуют
690	415678.24	2175505.03	данные отсутствуют	данные отсутствуют
691	415678.58	2175503.26	данные отсутствуют	данные отсутствуют
692	415700.3	2175507.72	данные отсутствуют	данные отсутствуют
693	415709.38	2175509.59	данные отсутствуют	данные отсутствуют
694	415731.84	2175513.82	данные отсутствуют	данные отсутствуют
695	415748.15	2175515.99	данные отсутствуют	данные отсутствуют
696	415800.07	2175525.04	данные отсутствуют	данные отсутствуют
697	415800.11	2175525.05	данные отсутствуют	данные отсутствуют
Государственный регистратор				ФГИС ЕГРН
полное наименование должности			подпись	инициалы, фамилия

М.П.

Земельный участок			
(вид объекта недвижимости)			
Лист № ___ Раздела 4.2	Всего листов раздела 4.2 : ___	Всего разделов: ___	Всего листов выписки: ___
16.09.2022 № 99/2022/494325823			
Кадастровый номер:		47:14:0000000:39192	

Номер точки	Координаты, м		Описание закрепления на местности	Средняя квадратическая погрешность определения координат характерных точек границы части земельного участка, м
	X	Y		
1	2	3	4	5
698	415800.6	2175525.15	данные отсутствуют	данные отсутствуют
699	415838.46	2175532.52	данные отсутствуют	данные отсутствуют
699	415838.46	2175532.52	данные отсутствуют	данные отсутствуют
700	415823.8	2175555.07	данные отсутствуют	данные отсутствуют
700	415823.8	2175555.07	данные отсутствуют	данные отсутствуют
701	415823.36	2175555.76	данные отсутствуют	данные отсутствуют
701	415823.36	2175555.76	данные отсутствуют	данные отсутствуют
702	415823.76	2175555.12	данные отсутствуют	данные отсутствуют
703	415784.71	2175547.47	данные отсутствуют	данные отсутствуют
704	415784.81	2175550.55	данные отсутствуют	данные отсутствуют
705	415763.95	2175546.39	данные отсутствуют	данные отсутствуют
706	415727.34	2175541.42	данные отсутствуют	данные отсутствуют
707	415704	2175537.06	данные отсутствуют	данные отсутствуют
708	415704.37	2175535.83	данные отсутствуют	данные отсутствуют
709	415704.36	2175535.83	данные отсутствуют	данные отсутствуют
710	415704.36	2175535.81	данные отсутствуют	данные отсутствуют
711	415673.97	2175529.34	данные отсутствуют	данные отсутствуют
Государственный регистратор				ФГИС ЕГРН
полное наименование должности			подпись	инициалы, фамилия

М.П.

Земельный участок			
(вид объекта недвижимости)			
Лист № <u> </u> Раздела 4.2	Всего листов раздела 4.2 : <u> </u>	Всего разделов: <u> </u>	Всего листов выписки: <u> </u>
16.09.2022 № 99/2022/494325823			
Кадастровый номер:		47:14:0000000:39192	

Номер точки	Координаты, м		Описание закрепления на местности	Средняя квадратическая погрешность определения координат характерных точек границы части земельного участка, м
	X	Y		
1	2	3	4	5
712	415673.54	2175530.81	данные отсутствуют	данные отсутствуют
713	415589.18	2175512.65	данные отсутствуют	данные отсутствуют
713	415589.18	2175512.65	данные отсутствуют	данные отсутствуют
714	415557.82	2175477.46	данные отсутствуют	данные отсутствуют
714	415557.82	2175477.46	данные отсутствуют	данные отсутствуют
715	415590.06	2175484.24	данные отсутствуют	данные отсутствуют
716	416063.68	2175577.34	данные отсутствуют	данные отсутствуют
717	416083.21	2175581.31	данные отсутствуют	данные отсутствуют
718	416220.54	2175609.11	данные отсутствуют	данные отсутствуют
719	416270.37	2175619.93	данные отсутствуют	данные отсутствуют
720	416387.13	2175651.14	данные отсутствуют	данные отсутствуют
721	416454.49	2175672.16	данные отсутствуют	данные отсутствуют
722	416552.68	2175703.29	данные отсутствуют	данные отсутствуют
723	416593.82	2175713.63	данные отсутствуют	данные отсутствуют
724	416611.46	2175716.51	данные отсутствуют	данные отсутствуют
725	416686.84	2175727.59	данные отсутствуют	данные отсутствуют
726	416726.03	2175731.2	данные отсутствуют	данные отсутствуют
Государственный регистратор				ФГИС ЕГРН
полное наименование должности			подпись	инициалы, фамилия

М.П.

Земельный участок			
<small>(вид объекта недвижимости)</small>			
Лист № <u> </u> Раздела 4.2	Всего листов раздела 4.2 : <u> </u>	Всего разделов: <u> </u>	Всего листов выписки: <u> </u>
16.09.2022 № 99/2022/494325823			
Кадастровый номер:		47:14:0000000:39192	

Номер точки	Координаты, м		Описание закрепления на местности	Средняя квадратическая погрешность определения координат характерных точек границы части земельного участка, м
	X	Y		
1	2	3	4	5
727	416743.84	2175731.26	данные отсутствуют	данные отсутствуют
728	416770.34	2175730.16	данные отсутствуют	данные отсутствуют
729	416777.51	2175729.53	данные отсутствуют	данные отсутствуют
730	416801.85	2175724.9	данные отсутствуют	данные отсутствуют
731	416860.66	2175711.32	данные отсутствуют	данные отсутствуют
732	416859.71	2175712.47	данные отсутствуют	данные отсутствуют
733	416856.24	2175716.64	данные отсутствуют	данные отсутствуют
734	416856.3	2175716.62	данные отсутствуют	данные отсутствуют
735	416856.28	2175716.65	данные отсутствуют	данные отсутствуют
736	416874.31	2175711.24	данные отсутствуют	данные отсутствуют
737	416896.91	2175705.17	данные отсутствуют	данные отсутствуют
738	416923.51	2175698.07	данные отсутствуют	данные отсутствуют
739	416943.75	2175692.62	данные отсутствуют	данные отсутствуют
740	416996.23	2175679.16	данные отсутствуют	данные отсутствуют
741	417053.81	2175662.16	данные отсутствуют	данные отсутствуют
742	417056.84	2175661.26	данные отсутствуют	данные отсутствуют
743	417061.28	2175679.72	данные отсутствуют	данные отсутствуют
Государственный регистратор				ФГИС ЕГРН
полное наименование должности			подпись	инициалы, фамилия

М.П.

Земельный участок			
(вид объекта недвижимости)			
Лист № <u> </u> Раздела 4.2	Всего листов раздела 4.2 : <u> </u>	Всего разделов: <u> </u>	Всего листов выписки: <u> </u>
16.09.2022 № 99/2022/494325823			
Кадастровый номер:		47:14:0000000:39192	

Номер точки	Координаты, м		Описание закрепления на местности	Средняя квадратическая погрешность определения координат характерных точек границы части земельного участка, м
	X	Y		
1	2	3	4	5
744	417061.21	2175679.79	данные отсутствуют	данные отсутствуют
745	416968.61	2175709.1	данные отсутствуют	данные отсутствуют
746	416914.7	2175726.64	данные отсутствуют	данные отсутствуют
747	416888.68	2175733.4	данные отсутствуют	данные отсутствуют
748	416817.88	2175750.36	данные отсутствуют	данные отсутствуют
749	416781.19	2175757.3	данные отсутствуют	данные отсутствуют
750	416758.72	2175759.32	данные отсутствуют	данные отсутствуют
751	416724.7	2175759.14	данные отсутствуют	данные отсутствуют
752	416665.86	2175753.77	данные отсутствуют	данные отсутствуют
753	416588.1	2175741.04	данные отсутствуют	данные отсутствуют
754	416544.91	2175730.16	данные отсутствуют	данные отсутствуют
755	416446.12	2175698.84	данные отсутствуют	данные отсутствуют
756	416366.54	2175674.06	данные отсутствуют	данные отсутствуют
757	416330.86	2175664.18	данные отсутствуют	данные отсутствуют
758	416331.25	2175663.63	данные отсутствуют	данные отсутствуют
759	416320.21	2175660.26	данные отсутствуют	данные отсутствуют
760	416297.08	2175654.66	данные отсутствуют	данные отсутствуют
Государственный регистратор				ФГИС ЕГРН
полное наименование должности			подпись	инициалы, фамилия

М.П.

Сведения о частях земельного участка

Земельный участок			
(вид объекта недвижимости)			
Лист № ___ Раздела 4.2	Всего листов раздела 4.2 : ___	Всего разделов: ___	Всего листов выписки: ___
16.09.2022 № 99/2022/494325823			
Кадастровый номер:		47:14:0000000:39192	

Номер точки	Координаты, м		Описание закрепления на местности	Средняя квадратическая погрешность определения координат характерных точек границы части земельного участка, м
	X	Y		
1	2	3	4	5
761	416290.83	2175653.12	данные отсутствуют	данные отсутствуют
762	416259.87	2175647.3	данные отсутствуют	данные отсутствуют
763	416256.04	2175646.4	данные отсутствуют	данные отсутствуют
764	416241.16	2175643.3	данные отсутствуют	данные отсутствуют
765	416223.28	2175639.18	данные отсутствуют	данные отсутствуют
766	416184.3	2175632.31	данные отсутствуют	данные отсутствуют
767	416152.63	2175626.34	данные отсутствуют	данные отсутствуют
768	416143.38	2175622.04	данные отсутствуют	данные отсутствуют
769	416143.5	2175621.43	данные отсутствуют	данные отсутствуют
770	416123.69	2175616.86	данные отсутствуют	данные отсутствуют
771	416123.49	2175618.01	данные отсутствуют	данные отсутствуют
772	416084.83	2175610.58	данные отсутствуют	данные отсутствуют
773	416077.75	2175608.96	данные отсутствуют	данные отсутствуют
774	416074.24	2175607.81	данные отсутствуют	данные отсутствуют
775	416054.42	2175603.35	данные отсутствуют	данные отсутствуют
776	416049.68	2175602.82	данные отсутствуют	данные отсутствуют
777	416036.35	2175601.22	данные отсутствуют	данные отсутствуют
Государственный регистратор				ФГИС ЕГРН
полное наименование должности			подпись	инициалы, фамилия

М.П.

Сведения о частях земельного участка

Земельный участок			
(вид объекта недвижимости)			
Лист № ___ Раздела 4.2	Всего листов раздела 4.2 : ___	Всего разделов: ___	Всего листов выписки: ___
16.09.2022 № 99/2022/494325823			
Кадастровый номер:		47:14:0000000:39192	

Номер точки	Координаты, м		Описание закрепления на местности	Средняя квадратическая погрешность определения координат характерных точек границы части земельного участка, м
	X	Y		
1	2	3	4	5
778	415978.97	2175588.71	данные отсутствуют	данные отсутствуют
779	415846.4	2175562.66	данные отсутствуют	данные отсутствуют
780	415833.1	2175560	данные отсутствуют	данные отсутствуют
781	415822.04	2175557.86	данные отсутствуют	данные отсутствуют
782	414875	2175343.63	данные отсутствуют	данные отсутствуют
783	414886.2	2175343.95	данные отсутствуют	данные отсутствуют
784	414960.73	2175357.7	данные отсутствуют	данные отсутствуют
785	414960.28	2175364.82	данные отсутствуют	данные отсутствуют
786	415240.69	2175420.6	данные отсутствуют	данные отсутствуют
787	415331.6	2175435.44	данные отсутствуют	данные отсутствуют
788	415331.92	2175433.24	данные отсутствуют	данные отсутствуют
789	415464.14	2175458.58	данные отсутствуют	данные отсутствуют
790	415457.5	2175460.48	данные отсутствуют	данные отсутствуют
791	415491.44	2175466.89	данные отсутствуют	данные отсутствуют
792	415503.63	2175469.19	данные отсутствуют	данные отсутствуют
793	415524.59	2175473.4	данные отсутствуют	данные отсутствуют
794	415522.08	2175470.02	данные отсутствуют	данные отсутствуют
Государственный регистратор				ФГИС ЕГРН
полное наименование должности			подпись	инициалы, фамилия

М.П.

Земельный участок			
(вид объекта недвижимости)			
Лист № <u> </u> Раздела 4.2	Всего листов раздела 4.2 : <u> </u>	Всего разделов: <u> </u>	Всего листов выписки: <u> </u>
16.09.2022 № 99/2022/494325823			
Кадастровый номер:		47:14:0000000:39192	

Номер точки	Координаты, м		Описание закрепления на местности	Средняя квадратическая погрешность определения координат характерных точек границы части земельного участка, м
	X	Y		
1	2	3	4	5
795	415584.04	2175511.54	данные отсутствуют	данные отсутствуют
796	415573.14	2175509.26	данные отсутствуют	данные отсутствуют
797	415570.06	2175506.98	данные отсутствуют	данные отсутствуют
798	415541.73	2175501.76	данные отсутствуют	данные отсутствуют
799	415498.84	2175493.73	данные отсутствуют	данные отсутствуют
800	415307.22	2175457.02	данные отсутствуют	данные отсутствуют
801	415142.43	2175423.76	данные отсутствуют	данные отсутствуют
802	414956.62	2175386.1	данные отсутствуют	данные отсутствуют
803	414956.02	2175385.98	данные отсутствуют	данные отсутствуют
804	414956.03	2175385.94	данные отсутствуют	данные отсутствуют
805	414943.02	2175383.38	данные отсутствуют	данные отсутствуют
806	414943.23	2175382.48	данные отсутствуют	данные отсутствуют
807	414943.37	2175381.92	данные отсутствуют	данные отсутствуют
808	414923.19	2175378.63	данные отсутствуют	данные отсутствуют
809	414874.19	2175370.6	данные отсутствуют	данные отсутствуют
810	413751.83	2174688.64	данные отсутствуют	данные отсутствуют
811	413721.83	2174702.19	данные отсутствуют	данные отсутствуют
Государственный регистратор				ФГИС ЕГРН
полное наименование должности			подпись	инициалы, фамилия

М.П.

Сведения о частях земельного участка

Земельный участок			
(вид объекта недвижимости)			
Лист № ___ Раздела 4.2	Всего листов раздела 4.2 : ___	Всего разделов: ___	Всего листов выписки: ___
16.09.2022 № 99/2022/494325823			
Кадастровый номер:		47:14:0000000:39192	

Номер точки	Координаты, м		Описание закрепления на местности	Средняя квадратическая погрешность определения координат характерных точек границы части земельного участка, м
	X	Y		
1	2	3	4	5
812	407460.77	2141991.88	данные отсутствуют	данные отсутствуют
813	407465.58	2141991.79	данные отсутствуют	данные отсутствуют
814	407469.74	2142013.68	данные отсутствуют	данные отсутствуют
815	407465.67	2142013.74	данные отсутствуют	данные отсутствуют
816	407461.64	2141992.51	данные отсутствуют	данные отсутствуют
817	407163.46	2141800.68	данные отсутствуют	данные отсутствуют
818	407378.66	2141955.5	данные отсутствуют	данные отсутствуют
819	407406.47	2141976.46	данные отсутствуют	данные отсутствуют
820	407410.97	2141977	данные отсутствуют	данные отсутствуют
821	407420.03	2141982.11	данные отсутствуют	данные отсутствуют
822	407404.92	2141980.3	данные отсутствуют	данные отсутствуют
823	407296.1	2141898.28	данные отсутствуют	данные отсутствуют
824	407168.02	2141804.71	данные отсутствуют	данные отсутствуют
825	406497.02	2141321.46	данные отсутствуют	данные отсутствуют
826	406500.27	2141323.79	данные отсутствуют	данные отсутствуют
827	406487.33	2141341.58	данные отсутствуют	данные отсутствуют
828	406484.08	2141339.25	данные отсутствуют	данные отсутствуют
Государственный регистратор				ФГИС ЕГРН
полное наименование должности			подпись	инициалы, фамилия

М.П.

Земельный участок			
(вид объекта недвижимости)			
Лист № ___ Раздела 4.2	Всего листов раздела 4.2 : ___	Всего разделов: ___	Всего листов выписки: ___
16.09.2022 № 99/2022/494325823			
Кадастровый номер:		47:14:0000000:39192	

Номер точки	Координаты, м		Описание закрепления на местности	Средняя квадратическая погрешность определения координат характерных точек границы части земельного участка, м
	X	Y		
1	2	3	4	5
829	409382.39	2142118.59	данные отсутствуют	данные отсутствуют
830	409420.73	2142131.92	данные отсутствуют	данные отсутствуют
831	409442.06	2142140.62	данные отсутствуют	данные отсутствуют
832	409445.24	2142142.29	данные отсутствуют	данные отсутствуют
833	409363.31	2142116.86	данные отсутствуют	данные отсутствуют
834	409360.42	2142134.25	данные отсутствуют	данные отсутствуют
835	409360.34	2142134.22	данные отсутствуют	данные отсутствуют
836	409356.57	2142133	данные отсутствуют	данные отсутствуют
837	409360.11	2142111.68	данные отсутствуют	данные отсутствуют

Государственный регистратор		ФГИС ЕГРН
полное наименование должности	подпись	инициалы, фамилия

М.П.

Земельный участок				
(вид объекта недвижимости)				
Лист № ___ Раздела 4.2		Всего листов раздела 4.2 : ___		Всего разделов: ___
Всего листов выписки: ___				
16.09.2022 № 99/2022/494325823				
Кадастровый номер:			47:14:0000000:39192	
Сведения о характерных точках границы части (частей) земельного участка				
Учетный номер части: 3				
Система координат: Местная 167				
Зона №				
Номер точки	Координаты, м		Описание закрепления на местности	Средняя квадратическая погрешность определения координат характерных точек границы части земельного участка, м
	X	Y		
1	2	3	4	5
1	411704.91	2143510.37	данные отсутствуют	данные отсутствуют
2	411707.08	2143520.42	данные отсутствуют	данные отсутствуют
3	411717.46	2143567.78	данные отсутствуют	данные отсутствуют
4	411693.01	2143558.69	данные отсутствуют	данные отсутствуют
5	411680.41	2143500.9	данные отсутствуют	данные отсутствуют
6	410609.04	2143440.92	данные отсутствуют	данные отсутствуют
7	410610.08	2143441.28	данные отсутствуют	данные отсутствуют
8	410628.71	2143447.7	данные отсутствуют	данные отсутствуют
9	410627.43	2143470.53	данные отсутствуют	данные отсутствуют
10	410607.76	2143463.75	данные отсутствуют	данные отсутствуют
11	411514.65	2143456.49	данные отсутствуют	данные отсутствуют
12	411481.58	2143460.35	данные отсутствуют	данные отсутствуют
13	411453.11	2143442.33	данные отсутствуют	данные отсутствуют
14	411347.69	2143454.72	данные отсутствуют	данные отсутствуют
15	411297.59	2143460.84	данные отсутствуют	данные отсутствуют
16	411244.59	2143466.92	данные отсутствуют	данные отсутствуют
Государственный регистратор			ФГИС ЕГРН	
полное наименование должности			подпись	
			инициалы, фамилия	

М.П.

Земельный участок			
(вид объекта недвижимости)			
Лист № <u> </u> Раздела 4.2	Всего листов раздела 4.2 : <u> </u>	Всего разделов: <u> </u>	Всего листов выписки: <u> </u>
16.09.2022 № 99/2022/494325823			
Кадастровый номер:		47:14:0000000:39192	

Номер точки	Координаты, м		Описание закрепления на местности	Средняя квадратическая погрешность определения координат характерных точек границы части земельного участка, м
	X	Y		
1	2	3	4	5
17	411271.28	2143463.42	данные отсутствуют	данные отсутствуют
18	411352.06	2143453.34	данные отсутствуют	данные отсутствуют
19	411485.1	2143437.8	данные отсутствуют	данные отсутствуют
20	411692.62	2143493.12	данные отсутствуют	данные отсутствуют
21	411688.56	2143535.23	данные отсутствуют	данные отсутствуют
22	411688.32	2143537.16	данные отсутствуют	данные отсутствуют
23	411678.37	2143491.53	данные отсутствуют	данные отсутствуют
24	415329.64	2175438.46	данные отсутствуют	данные отсутствуют
24	415329.64	2175438.46	данные отсутствуют	данные отсутствуют
25	415330.61	2175436.97	данные отсутствуют	данные отсутствуют
26	415337.8	2175462.88	данные отсутствуют	данные отсутствуют
27	415314.84	2175458.48	данные отсутствуют	данные отсутствуют
28	415308.07	2175434.13	данные отсутствуют	данные отсутствуют
29	414638.88	2175303.66	данные отсутствуют	данные отсутствуют
30	414639.44	2175303.76	данные отсутствуют	данные отсутствуют
31	414629.56	2175314.59	данные отсутствуют	данные отсутствуют
32	414611.38	2175334.03	данные отсутствуют	данные отсутствуют
Государственный регистратор				ФГИС ЕГРН
полное наименование должности			подпись	инициалы, фамилия

М.П.

Земельный участок			
(вид объекта недвижимости)			
Лист № <u> </u> Раздела 4.2	Всего листов раздела 4.2 : <u> </u>	Всего разделов: <u> </u>	Всего листов выписки: <u> </u>
16.09.2022 № 99/2022/494325823			
Кадастровый номер:		47:14:0000000:39192	

Номер точки	Координаты, м		Описание закрепления на местности	Средняя квадратическая погрешность определения координат характерных точек границы части земельного участка, м
	X	Y		
1	2	3	4	5
33	414600.53	2175331.64	данные отсутствуют	данные отсутствуют
34	414589.33	2175328.34	данные отсутствуют	данные отсутствуют
35	414609.05	2175307.24	данные отсутствуют	данные отсутствуют
36	414615.6	2175308.88	данные отсутствуют	данные отсутствуют
37	413828.84	2174737.35	данные отсутствуют	данные отсутствуют
38	413868.04	2174769.7	данные отсутствуют	данные отсутствуют
39	413848.53	2174786.86	данные отсутствуют	данные отсутствуют
40	413809.83	2174754.94	данные отсутствуют	данные отсутствуют
41	413716.08	2174668	данные отсутствуют	данные отсутствуют
42	413759.45	2174693.04	данные отсутствуют	данные отсутствуют
42	413759.45	2174693.04	данные отсутствуют	данные отсутствуют
42	413759.45	2174693.04	данные отсутствуют	данные отсутствуют
43	413747.96	2174706.75	данные отсутствуют	данные отсутствуют
44	413742.63	2174713.1	данные отсутствуют	данные отсутствуют
45	413702.72	2174692.18	данные отсутствуют	данные отсутствуют
46	413707.29	2174690.1	данные отсутствуют	данные отсутствуют
47	413704.34	2174680.95	данные отсутствуют	данные отсутствуют
Государственный регистратор				ФГИС ЕГРН
полное наименование должности			подпись	инициалы, фамилия

М.П.

Сведения о частях земельного участка

Земельный участок			
(вид объекта недвижимости)			
Лист № <u> </u> Раздела 4.2	Всего листов раздела 4.2 : <u> </u>	Всего разделов: <u> </u>	Всего листов выписки: <u> </u>
16.09.2022 № 99/2022/494325823			
Кадастровый номер:		47:14:0000000:39192	

Номер точки	Координаты, м		Описание закрепления на местности	Средняя квадратическая погрешность определения координат характерных точек границы части земельного участка, м
	X	Y		
1	2	3	4	5
48	412578.81	2172285.72	данные отсутствуют	данные отсутствуют
49	412578.32	2172286.9	данные отсутствуют	данные отсутствуют
50	412575.67	2172288.38	данные отсутствуют	данные отсутствуют
51	412590.98	2172232.04	данные отсутствуют	данные отсутствуют
52	412363.42	2169922.18	данные отсутствуют	данные отсутствуют
53	412365.04	2169925.35	данные отсутствуют	данные отсутствуют
54	412364.24	2169925.11	данные отсутствуют	данные отсутствуют
55	412745.71	2170625.43	данные отсутствуют	данные отсутствуют
56	412745.97	2170642.97	данные отсутствуют	данные отсутствуют
57	412744.2	2170618.43	данные отсутствуют	данные отсутствуют
58	412744.92	2171279.27	данные отсутствуют	данные отсутствуют
59	412745.98	2171281.67	данные отсутствуют	данные отсутствуют
60	412741.89	2171299.06	данные отсутствуют	данные отсутствуют
61	412742.28	2171296.44	данные отсутствуют	данные отсутствуют
62	412744.97	2171276.13	данные отсутствуют	данные отсутствуют
63	413517.19	2164794.5	данные отсутствуют	данные отсутствуют
64	413529.04	2164796.05	данные отсутствуют	данные отсутствуют
Государственный регистратор				ФГИС ЕГРН
полное наименование должности			подпись	инициалы, фамилия

М.П.

Земельный участок			
(вид объекта недвижимости)			
Лист № ___ Раздела 4.2	Всего листов раздела 4.2 : ___	Всего разделов: ___	Всего листов выписки: ___
16.09.2022 № 99/2022/494325823			
Кадастровый номер:		47:14:0000000:39192	

Номер точки	Координаты, м		Описание закрепления на местности	Средняя квадратическая погрешность определения координат характерных точек границы части земельного участка, м
	X	Y		
1	2	3	4	5
65	413528.4	2164802.02	данные отсутствуют	данные отсутствуют
66	413516.64	2164800.48	данные отсутствуют	данные отсутствуют
67	412937.31	2168596.32	данные отсутствуют	данные отсутствуют
68	412934.15	2168605.41	данные отсутствуют	данные отсутствуют
69	412934.15	2168605.37	данные отсутствуют	данные отсутствуют
70	412937.78	2168594.64	данные отсутствуют	данные отсутствуют
71	412749.24	2170863.76	данные отсутствуют	данные отсутствуют
72	412750.78	2170967.78	данные отсутствуют	данные отсутствуют
73	412750.44	2170969.12	данные отсутствуют	данные отсутствуют
74	412750.46	2170965.64	данные отсутствуют	данные отсутствуют
75	412749.28	2170897.12	данные отсутствуют	данные отсутствуют
76	412845.76	2168796.25	данные отсутствуют	данные отсутствуют
77	412838.71	2168807.76	данные отсутствуют	данные отсутствуют
78	412834.83	2168813.75	данные отсутствуют	данные отсутствуют
79	412727.57	2173588.33	данные отсутствуют	данные отсутствуют
80	412773.16	2173674.88	данные отсутствуют	данные отсутствуют
81	412775.22	2173674.21	данные отсутствуют	данные отсутствуют
Государственный регистратор				ФГИС ЕГРН
полное наименование должности			подпись	инициалы, фамилия

М.П.

Земельный участок			
(вид объекта недвижимости)			
Лист № <u> </u> Раздела 4.2	Всего листов раздела 4.2 : <u> </u>	Всего разделов: <u> </u>	Всего листов выписки: <u> </u>
16.09.2022 № 99/2022/494325823			
Кадастровый номер:		47:14:0000000:39192	

Номер точки	Координаты, м		Описание закрепления на местности	Средняя квадратическая погрешность определения координат характерных точек границы части земельного участка, м
	X	Y		
1	2	3	4	5
82	412777.93	2173675.93	данные отсутствуют	данные отсутствуют
83	412800.93	2173719.15	данные отсутствуют	данные отсутствуют
84	412805.73	2173730.45	данные отсутствуют	данные отсутствуют
85	412812.4	2173740.94	данные отсутствуют	данные отсутствуют
86	412841.16	2173794.57	данные отсутствуют	данные отсутствуют
87	412841.01	2173797.28	данные отсутствуют	данные отсутствуют
88	412839.66	2173798.5	данные отсутствуют	данные отсутствуют
89	412837.92	2173799.32	данные отсутствуют	данные отсутствуют
90	412729.27	2173591.62	данные отсутствуют	данные отсутствуют
91	412718.59	2170501.71	данные отсутствуют	данные отсутствуют
92	412720.23	2170506.94	данные отсутствуют	данные отсутствуют
93	412721.88	2170514.62	данные отсутствуют	данные отсутствуют
94	412720.48	2170510.17	данные отсутствуют	данные отсутствуют
95	412713.9	2170492.33	данные отсутствуют	данные отсутствуют
96	412425.3	2170028.15	данные отсутствуют	данные отсутствуют
97	412425.81	2170029.01	данные отсутствуют	данные отсутствуют
98	412427.12	2170030.82	данные отсутствуют	данные отсутствуют
Государственный регистратор				ФГИС ЕГРН
полное наименование должности			подпись	инициалы, фамилия

М.П.

Сведения о частях земельного участка

Земельный участок			
(вид объекта недвижимости)			
Лист № ___ Раздела 4.2	Всего листов раздела 4.2 : ___	Всего разделов: ___	Всего листов выписки: ___
16.09.2022 № 99/2022/494325823			
Кадастровый номер:		47:14:0000000:39192	

Номер точки	Координаты, м		Описание закрепления на местности	Средняя квадратическая погрешность определения координат характерных точек границы части земельного участка, м
	X	Y		
1	2	3	4	5
99	412409.19	2170042.2	данные отсутствуют	данные отсутствуют
100	412669.65	2170403.75	данные отсутствуют	данные отсутствуют
101	412675	2170414.45	данные отсутствуют	данные отсутствуют
102	412655.8	2170385.65	данные отсутствуют	данные отсутствуют
103	412541.08	2170225.84	данные отсутствуют	данные отсутствуют
104	412493.1	2170159.02	данные отсутствуют	данные отсутствуют
105	412440.1	2170086.32	данные отсутствуют	данные отсутствуют
106	412407.01	2170040.4	данные отсутствуют	данные отсутствуют
107	412407.87	2170039.89	данные отсутствуют	данные отсутствуют
108	412407.36	2170039.03	данные отсутствуют	данные отсутствуют
109	412406.5	2170039.54	данные отсутствуют	данные отсутствуют
110	412405.22	2170037.59	данные отсутствуют	данные отсутствуют
111	412423.88	2170025.99	данные отсутствуют	данные отсутствуют
112	412501.96	2173151.62	данные отсутствуют	данные отсутствуют
113	412506.52	2173160.25	данные отсутствуют	данные отсутствуют
114	412506.51	2173160.78	данные отсутствуют	данные отсутствуют
115	412501.67	2173151.44	данные отсутствуют	данные отсутствуют
Государственный регистратор				ФГИС ЕГРН
полное наименование должности			подпись	инициалы, фамилия

М.П.

Земельный участок			
(вид объекта недвижимости)			
Лист № ___ Раздела 4.2	Всего листов раздела 4.2 : ___	Всего разделов: ___	Всего листов выписки: ___
16.09.2022 № 99/2022/494325823			
Кадастровый номер:		47:14:0000000:39192	

Номер точки	Координаты, м		Описание закрепления на местности	Средняя квадратическая погрешность определения координат характерных точек границы части земельного участка, м
	X	Y		
1	2	3	4	5
116	412546.55	2172395.55	данные отсутствуют	данные отсутствуют
117	412504.97	2172554.27	данные отсутствуют	данные отсутствуют
118	412506.63	2172558.37	данные отсутствуют	данные отсутствуют
119	412438.23	2172772.02	данные отсутствуют	данные отсутствуют
120	412434.99	2172773.45	данные отсутствуют	данные отсутствуют
121	412434.12	2172773.25	данные отсутствуют	данные отсутствуют
122	412441.06	2172749.26	данные отсутствуют	данные отсутствуют
123	412498.09	2172572.69	данные отсутствуют	данные отсутствуют
124	412534.58	2172439.62	данные отсутствуют	данные отсутствуют
125	412418.97	2172833.32	данные отсутствуют	данные отсутствуют
126	412420.86	2172819.06	данные отсутствуют	данные отсутствуют
127	412424.71	2172805.76	данные отсутствуют	данные отсутствуют
128	412639.8	2171741.98	данные отсутствуют	данные отсутствуют
129	412640.21	2171742.48	данные отсутствуют	данные отсутствуют
130	412639.35	2171749.57	данные отсутствуют	данные отсутствуют
131	412623.28	2172044.51	данные отсутствуют	данные отсутствуют
132	412622.6	2172079.02	данные отсутствуют	данные отсутствуют
Государственный регистратор				ФГИС ЕГРН
полное наименование должности			подпись	инициалы, фамилия

М.П.

Земельный участок			
(вид объекта недвижимости)			
Лист № ___ Раздела 4.2	Всего листов раздела 4.2 : ___	Всего разделов: ___	Всего листов выписки: ___
16.09.2022 № 99/2022/494325823			
Кадастровый номер:		47:14:0000000:39192	

Номер точки	Координаты, м		Описание закрепления на местности	Средняя квадратическая погрешность определения координат характерных точек границы части земельного участка, м
	X	Y		
1	2	3	4	5
133	412621.76	2172079.83	данные отсутствуют	данные отсутствуют
134	412703.88	2171460.79	данные отсутствуют	данные отсутствуют
135	412701.7	2171461.65	данные отсутствуют	данные отсутствуют
136	412712.56	2171423.86	данные отсутствуют	данные отсутствуют
137	412644.19	2173421.74	данные отсутствуют	данные отсутствуют
138	412646.97	2173423.6	данные отсутствуют	данные отсутствуют
139	412652.17	2173434.8	данные отсутствуют	данные отсутствуют
140	412652.19	2173437.84	данные отсутствуют	данные отсутствуют
141	412650.41	2173439	данные отсутствуют	данные отсутствуют
142	412641.86	2173422.45	данные отсутствуют	данные отсутствуют
143	414311.14	2162670.48	данные отсутствуют	данные отсутствуют
144	414310.42	2162673.85	данные отсутствуют	данные отсутствуют
145	414286.71	2162679.62	данные отсутствуют	данные отсутствуют
146	414289.49	2162666.55	данные отсутствуют	данные отсутствуют
147	414290.85	2162657.01	данные отсутствуют	данные отсутствуют
148	414313.86	2162651.41	данные отсутствуют	данные отсутствуют
149	413977.87	2163465.11	данные отсутствуют	данные отсутствуют
Государственный регистратор				ФГИС ЕГРН
полное наименование должности			подпись	инициалы, фамилия

М.П.

Сведения о частях земельного участка

Земельный участок			
(вид объекта недвижимости)			
Лист № ___ Раздела 4.2	Всего листов раздела 4.2 : ___	Всего разделов: ___	Всего листов выписки: ___
16.09.2022 № 99/2022/494325823			
Кадастровый номер:		47:14:0000000:39192	

Номер точки	Координаты, м		Описание закрепления на местности	Средняя квадратическая погрешность определения координат характерных точек границы части земельного участка, м
	X	Y		
1	2	3	4	5
150	413997.39	2163474.22	данные отсутствуют	данные отсутствуют
151	413996.5	2163476.92	данные отсутствуют	данные отсутствуют
152	413990.24	2163494.06	данные отсутствуют	данные отсутствуют
153	413969.05	2163484.17	данные отсутствуют	данные отсутствуют
154	413974.74	2163467.6	данные отсутствуют	данные отсутствуют
155	413977.04	2163467.79	данные отсутствуют	данные отсутствуют
156	417060.91	2175679.88	данные отсутствуют	данные отсутствуют
157	417032.41	2175688.9	данные отсутствуют	данные отсутствуют
158	417046.95	2175664.17	данные отсутствуют	данные отсутствуют
159	417056.85	2175661.26	данные отсутствуют	данные отсутствуют
160	417073.75	2175658.05	данные отсутствуют	данные отсутствуют
161	417714.81	2153382.5	данные отсутствуют	данные отсутствуют
162	417716.12	2153383.96	данные отсутствуют	данные отсутствуют
163	417738.4	2153411.98	данные отсутствуют	данные отсутствуют
164	417746.13	2153423.34	данные отсутствуют	данные отсутствуют
165	417769.5	2153464.12	данные отсутствуют	данные отсутствуют
166	417773.65	2153472.89	данные отсутствуют	данные отсутствуют
Государственный регистратор				ФГИС ЕГРН
полное наименование должности			подпись	инициалы, фамилия

М.П.

Земельный участок			
(вид объекта недвижимости)			
Лист № <u> </u> Раздела 4.2	Всего листов раздела 4.2 : <u> </u>	Всего разделов: <u> </u>	Всего листов выписки: <u> </u>
16.09.2022 № 99/2022/494325823			
Кадастровый номер:		47:14:0000000:39192	

Номер точки	Координаты, м		Описание закрепления на местности	Средняя квадратическая погрешность определения координат характерных точек границы части земельного участка, м
	X	Y		
1	2	3	4	5
167	417767.5	2153475.87	данные отсутствуют	данные отсутствуют
168	417755.74	2153455.5	данные отсутствуют	данные отсутствуют
169	417745.87	2153438.4	данные отсутствуют	данные отсутствуют
170	417720.07	2153401.36	данные отсутствуют	данные отсутствуют
171	417710.44	2153389.96	данные отсутствуют	данные отсутствуют
172	417707.23	2153386.17	данные отсутствуют	данные отсутствуют
173	411689.9	2143519.49	данные отсутствуют	данные отсутствуют
174	411708.5	2143526.9	данные отсутствуют	данные отсутствуют
175	411720.86	2143583.28	данные отсутствуют	данные отсутствуют
176	411696.39	2143574.18	данные отсутствуют	данные отсутствуют
177	411686.43	2143528.5	данные отсутствуют	данные отсутствуют
178	414177.73	2175057.68	данные отсутствуют	данные отсутствуют
179	414244.54	2175075.86	данные отсутствуют	данные отсутствуют
180	414278.16	2175103.2	данные отсутствуют	данные отсутствуют
181	414276.74	2175102.82	данные отсутствуют	данные отсутствуют
182	414276.22	2175104.75	данные отсутствуют	данные отсутствуют
183	414278.15	2175105.27	данные отсутствуют	данные отсутствуют
Государственный регистратор				ФГИС ЕГРН
полное наименование должности			подпись	инициалы, фамилия

М.П.

Земельный участок			
(вид объекта недвижимости)			
Лист № <u> </u> Раздела 4.2	Всего листов раздела 4.2 : <u> </u>	Всего разделов: <u> </u>	Всего листов выписки: <u> </u>
16.09.2022 № 99/2022/494325823			
Кадастровый номер:		47:14:0000000:39192	

Номер точки	Координаты, м		Описание закрепления на местности	Средняя квадратическая погрешность определения координат характерных точек границы части земельного участка, м
	X	Y		
1	2	3	4	5
184	414278.61	2175103.57	данные отсутствуют	данные отсутствуют
185	414315.4	2175133.49	данные отсутствуют	данные отсутствуют
186	414248.74	2175115.36	данные отсутствуют	данные отсутствуют
187	414197.48	2175073.66	данные отсутствуют	данные отсутствуют
188	408160.06	2141793.98	данные отсутствуют	данные отсутствуют
189	408151.3	2141796.08	данные отсутствуют	данные отсутствуют
190	408125.02	2141803.69	данные отсутствуют	данные отсутствуют
191	408056.11	2141827.07	данные отсутствуют	данные отсутствуют
192	407870.72	2141890.08	данные отсутствуют	данные отсутствуют
193	407755.16	2141928.92	данные отсутствуют	данные отсутствуют
194	407753.2	2141927.67	данные отсутствуют	данные отсутствуют
195	407772.31	2141921.03	данные отсутствуют	данные отсутствуют
196	407784.91	2141916.22	данные отсутствуют	данные отсутствуют
197	407787.68	2141915.5	данные отсутствуют	данные отсутствуют
198	407793.76	2141913.21	данные отсутствуют	данные отсутствуют
199	407845.74	2141894.95	данные отсутствуют	данные отсутствуют
200	407908.52	2141872.91	данные отсутствуют	данные отсутствуют
Государственный регистратор				ФГИС ЕГРН
полное наименование должности			подпись	инициалы, фамилия

М.П.

Земельный участок			
(вид объекта недвижимости)			
Лист № __ Раздела 4.2	Всего листов раздела 4.2 : __	Всего разделов: __	Всего листов выписки: __
16.09.2022 № 99/2022/494325823			
Кадастровый номер:		47:14:0000000:39192	

Номер точки	Координаты, м		Описание закрепления на местности	Средняя квадратическая погрешность определения координат характерных точек границы части земельного участка, м
	X	Y		
1	2	3	4	5
201	407968.6	2141851.81	данные отсутствуют	данные отсутствуют
202	408027.43	2141831.25	данные отсутствуют	данные отсутствуют
203	408085.87	2141810.83	данные отсутствуют	данные отсутствуют
204	408146	2141789.64	данные отсутствуют	данные отсутствуют
205	407728.57	2141936.23	данные отсутствуют	данные отсутствуют
206	407727.3	2141938.38	данные отсутствуют	данные отсутствуют
207	407601.13	2141981.18	данные отсутствуют	данные отсутствуют
208	407607.57	2141978.44	данные отсутствуют	данные отсутствуют
209	407661.18	2141959.94	данные отсутствуют	данные отсутствуют
210	407718.29	2141939.81	данные отсутствуют	данные отсутствуют
211	404536.27	2139602.47	данные отсутствуют	данные отсутствуют
212	404512.51	2139610.38	данные отсутствуют	данные отсутствуют
213	404495.88	2139594.84	данные отсутствуют	данные отсутствуют
214	404519.64	2139586.93	данные отсутствуют	данные отсутствуют
215	417772.04	2153980.06	данные отсутствуют	данные отсутствуют
216	417753.85	2154015.6	данные отсутствуют	данные отсутствуют
217	417730.17	2154022	данные отсутствуют	данные отсутствуют
Государственный регистратор				ФГИС ЕГРН
полное наименование должности			подпись	инициалы, фамилия

М.П.

Сведения о частях земельного участка

Земельный участок			
(вид объекта недвижимости)			
Лист № ___ Раздела 4.2	Всего листов раздела 4.2 : ___	Всего разделов: ___	Всего листов выписки: ___
16.09.2022 № 99/2022/494325823			
Кадастровый номер:		47:14:0000000:39192	

Номер точки	Координаты, м		Описание закрепления на местности	Средняя квадратическая погрешность определения координат характерных точек границы части земельного участка, м
	X	Y		
1	2	3	4	5
218	417776.76	2153931.08	данные отсутствуют	данные отсутствуют
219	417798.4	2153925.3	данные отсутствуют	данные отсутствуют
220	416736.91	2156352.34	данные отсутствуют	данные отсутствуют
221	416736.88	2156375.12	данные отсутствуют	данные отсутствуют
222	416737.78	2156423.85	данные отсутствуют	данные отсутствуют
223	416716.24	2156449.17	данные отсутствуют	данные отсутствуют
224	416714.93	2156378.17	данные отсутствуют	данные отсутствуют
225	426603.86	2184021.33	данные отсутствуют	данные отсутствуют
226	426612.81	2184032.09	данные отсутствуют	данные отсутствуют
227	426603.91	2184021.49	данные отсутствуют	данные отсутствуют
228	426599.61	2184016.23	данные отсутствуют	данные отсутствуют
229	426142.09	2183461.75	данные отсутствуют	данные отсутствуют
230	426159.73	2183484.07	данные отсутствуют	данные отсутствуют
231	426017.2	2183315.08	данные отсутствуют	данные отсутствуют
232	424342.58	2181327.64	данные отсутствуют	данные отсутствуют
233	424400.11	2181396.57	данные отсутствуют	данные отсутствуют
234	424610.15	2181646.02	данные отсутствуют	данные отсутствуют
Государственный регистратор				ФГИС ЕГРН
полное наименование должности			подпись	инициалы, фамилия

М.П.

Земельный участок			
(вид объекта недвижимости)			
Лист № <u> </u> Раздела 4.2	Всего листов раздела 4.2 : <u> </u>	Всего разделов: <u> </u>	Всего листов выписки: <u> </u>
16.09.2022 № 99/2022/494325823			
Кадастровый номер:		47:14:0000000:39192	

Номер точки	Координаты, м		Описание закрепления на местности	Средняя квадратическая погрешность определения координат характерных точек границы части земельного участка, м
	X	Y		
1	2	3	4	5
235	424938.87	2182035.69	данные отсутствуют	данные отсутствуют
236	424957.92	2182058.28	данные отсутствуют	данные отсутствуют
237	424948.43	2182047.57	данные отсутствуют	данные отсутствуют
238	424933.29	2182030.54	данные отсутствуют	данные отсутствуют
239	424930.85	2182027.62	данные отсутствуют	данные отсутствуют
240	424892.03	2182021.11	данные отсутствуют	данные отсутствуют
241	424872.22	2181997.52	данные отсутствуют	данные отсутствуют
242	424911.1	2182004.03	данные отсутствуют	данные отсутствуют
243	424885.47	2181973.4	данные отсутствуют	данные отсутствуют
244	424769.84	2181835.87	данные отсутствуют	данные отсутствуют
245	424663.07	2181709.7	данные отсутствуют	данные отсутствуют
246	424609.18	2181647.03	данные отсутствуют	данные отсутствуют
247	424529.87	2181552.2	данные отсутствуют	данные отсутствуют
248	424400.69	2181398.78	данные отсутствуют	данные отсутствуют
249	424389.85	2181394.59	данные отсутствуют	данные отсутствуют
250	424371.31	2181405.23	данные отсутствуют	данные отсутствуют
251	424350.66	2181380.67	данные отсутствуют	данные отсутствуют
Государственный регистратор				ФГИС ЕГРН
полное наименование должности			подпись	инициалы, фамилия

М.П.

Земельный участок			
(вид объекта недвижимости)			
Лист № <u> </u> Раздела 4.2	Всего листов раздела 4.2 : <u> </u>	Всего разделов: <u> </u>	Всего листов выписки: <u> </u>
16.09.2022 № 99/2022/494325823			
Кадастровый номер:		47:14:0000000:39192	

Номер точки	Координаты, м		Описание закрепления на местности	Средняя квадратическая погрешность определения координат характерных точек границы части земельного участка, м
	X	Y		
1	2	3	4	5
252	424361.14	2181388	данные отсутствуют	данные отсутствуют
253	424382.02	2181376.03	данные отсутствуют	данные отсутствуют
254	421859.3	2180228.2	данные отсутствуют	данные отсутствуют
255	421868.48	2180231.64	данные отсутствуют	данные отсутствуют
256	421858.66	2180257.87	данные отсутствуют	данные отсутствуют
257	421849.46	2180254.42	данные отсутствуют	данные отсутствуют
258	421825.96	2180245.78	данные отсутствуют	данные отсутствуют
259	421835.14	2180219.32	данные отсутствуют	данные отсутствуют
260	420175.55	2178697.64	данные отсутствуют	данные отсутствуют
261	420179.15	2178713.49	данные отсутствуют	данные отсутствуют
262	420151.18	2178717.18	данные отсутствуют	данные отсутствуют
263	420146.68	2178697.6	данные отсутствуют	данные отсутствуют
264	420174.7	2178693.9	данные отсутствуют	данные отсутствуют
265	420157.45	2178618.43	данные отсутствуют	данные отсутствуют
266	420157.89	2178620.38	данные отсутствуют	данные отсутствуют
267	420160.12	2178630.13	данные отсутствуют	данные отсутствуют
268	420160.57	2178632.08	данные отсутствуют	данные отсутствуют
Государственный регистратор				ФГИС ЕГРН
полное наименование должности			подпись	инициалы, фамилия

М.П.

Земельный участок			
(вид объекта недвижимости)			
Лист № ___ Раздела 4.2	Всего листов раздела 4.2 : ___	Всего разделов: ___	Всего листов выписки: ___
16.09.2022 № 99/2022/494325823			
Кадастровый номер:		47:14:0000000:39192	

Номер точки	Координаты, м		Описание закрепления на местности	Средняя квадратическая погрешность определения координат характерных точек границы части земельного участка, м
	X	Y		
1	2	3	4	5
269	420161.23	2178634.97	данные отсутствуют	данные отсутствуют
270	420133.61	2178640.76	данные отсутствуют	данные отсутствуют
271	420129.12	2178621.26	данные отсутствуют	данные отсутствуют
272	420156.76	2178615.47	данные отсутствуют	данные отсутствуют
273	418650.34	2175990.79	данные отсутствуют	данные отсутствуют
274	418688.22	2176001.53	данные отсутствуют	данные отсутствуют
275	418717.13	2176029.51	данные отсутствуют	данные отсутствуют
276	418648.74	2176010.11	данные отсутствуют	данные отсутствуют
277	418648.13	2175997.5	данные отсутствуют	данные отсутствуют
278	418637.61	2175987.18	данные отсутствуют	данные отсутствуют
279	415179.79	2148957.76	данные отсутствуют	данные отсутствуют
279	415179.79	2148957.76	данные отсутствуют	данные отсутствуют
280	415178.84	2148958.08	данные отсутствуют	данные отсутствуют
280	415178.84	2148958.08	данные отсутствуют	данные отсутствуют
281	415179.16	2148959.03	данные отсутствуют	данные отсутствуют
281	415179.16	2148959.03	данные отсутствуют	данные отсутствуют
282	415180.11	2148958.71	данные отсутствуют	данные отсутствуют
Государственный регистратор				ФГИС ЕГРН
полное наименование должности			подпись	инициалы, фамилия

М.П.

Земельный участок			
(вид объекта недвижимости)			
Лист № <u> </u> Раздела 4.2	Всего листов раздела 4.2 : <u> </u>	Всего разделов: <u> </u>	Всего листов выписки: <u> </u>
16.09.2022 № 99/2022/494325823			
Кадастровый номер:		47:14:0000000:39192	

Номер точки	Координаты, м		Описание закрепления на местности	Средняя квадратическая погрешность определения координат характерных точек границы части земельного участка, м
	X	Y		
1	2	3	4	5
282	415180.11	2148958.71	данные отсутствуют	данные отсутствуют
283	415183.42	2148980.26	данные отсутствуют	данные отсутствуют
284	415166.89	2148985.77	данные отсутствуют	данные отсутствуют
285	415162.03	2148987.52	данные отсутствуют	данные отсутствуют
286	415157.98	2148962.28	данные отсутствуют	данные отсутствуют
286	415157.98	2148962.28	данные отсутствуют	данные отсутствуют
286	415157.98	2148962.28	данные отсутствуют	данные отсутствуют
287	415154.16	2148936.98	данные отсутствуют	данные отсутствуют
288	415158.5	2148935.32	данные отсутствуют	данные отсутствуют
289	415175.51	2148929.89	данные отсутствуют	данные отсутствуют
290	415159.39	2148965.05	данные отсутствуют	данные отсутствуют
290	415159.39	2148965.05	данные отсутствуют	данные отсутствуют
290	415159.39	2148965.05	данные отсутствуют	данные отсутствуют
291	415159.74	2148965.99	данные отсутствуют	данные отсутствуют
291	415159.74	2148965.99	данные отсутствуют	данные отсутствуют
291	415159.74	2148965.99	данные отсутствуют	данные отсутствуют
292	415160.68	2148965.64	данные отсутствуют	данные отсутствуют

Государственный регистратор		ФГИС ЕГРН
полное наименование должности	подпись	инициалы, фамилия

М.П.

Сведения о частях земельного участка

Земельный участок			
(вид объекта недвижимости)			
Лист № ___ Раздела 4.2	Всего листов раздела 4.2 : ___	Всего разделов: ___	Всего листов выписки: ___
16.09.2022 № 99/2022/494325823			
Кадастровый номер:		47:14:0000000:39192	

Номер точки	Координаты, м		Описание закрепления на местности	Средняя квадратическая погрешность определения координат характерных точек границы части земельного участка, м
	X	Y		
1	2	3	4	5
292	415160.68	2148965.64	данные отсутствуют	данные отсутствуют
292	415160.68	2148965.64	данные отсутствуют	данные отсутствуют
293	415160.33	2148964.7	данные отсутствуют	данные отсутствуют
293	415160.33	2148964.7	данные отсутствуют	данные отсутствуют
293	415160.33	2148964.7	данные отсутствуют	данные отсутствуют
294	413666.98	2164252.2	данные отсутствуют	данные отсутствуют
295	413639.22	2164295.17	данные отсутствуют	данные отсутствуют
296	413663.68	2164247.91	данные отсутствуют	данные отсутствуют
297	413671.47	2164245.56	данные отсутствуют	данные отсутствуют
298	413578.74	2164412	данные отсутствуют	данные отсутствуют
299	413565.43	2164479.84	данные отсутствуют	данные отсутствуют
300	413550.54	2164614.22	данные отсутствуют	данные отсутствуют
301	413545.09	2164657.99	данные отсутствуют	данные отсутствуют
302	413550.19	2164597.8	данные отсутствуют	данные отсутствуют
303	413561.33	2164445.64	данные отсутствуют	данные отсутствуют
304	413542.15	2164681.61	данные отсутствуют	данные отсутствуют
305	413527.17	2164684.55	данные отсутствуют	данные отсутствуют
Государственный регистратор				ФГИС ЕГРН
полное наименование должности			подпись	инициалы, фамилия

М.П.

Сведения о частях земельного участка

Земельный участок			
(вид объекта недвижимости)			
Лист № ___ Раздела 4.2	Всего листов раздела 4.2 : ___	Всего разделов: ___	Всего листов выписки: ___
16.09.2022 № 99/2022/494325823			
Кадастровый номер:		47:14:0000000:39192	

Номер точки	Координаты, м		Описание закрепления на местности	Средняя квадратическая погрешность определения координат характерных точек границы части земельного участка, м
	X	Y		
1	2	3	4	5
306	413529.05	2164663.8	данные отсутствуют	данные отсутствуют
307	413544.75	2164660.72	данные отсутствуют	данные отсутствуют
308	413457.3	2166363.78	данные отсутствуют	данные отсутствуют
309	413476.21	2166369.69	данные отсутствуют	данные отсутствуют
310	413476.97	2166369.8	данные отсутствуют	данные отсутствуют
311	413472.79	2166389.38	данные отсутствуют	данные отсутствуют
312	413471.66	2166389.22	данные отсутствуют	данные отсутствуют
313	413453.25	2166383.47	данные отсутствуют	данные отсутствуют
314	413454.92	2166378.71	данные отсутствуют	данные отсутствуют
315	413454.19	2166377.7	данные отсутствуют	данные отсутствуют
316	413369.37	2166778.55	данные отсутствуют	данные отсутствуют
317	413352.35	2166851.27	данные отсутствуют	данные отсутствуют
318	413350.58	2166859.72	данные отсутствуют	данные отсутствуют
319	413280.97	2167159.59	данные отсутствуют	данные отсутствуют
320	413283.92	2167146.44	данные отсутствуют	данные отсутствуют
321	413292.5	2167108.26	данные отсутствуют	данные отсутствуют
322	413306	2167046.22	данные отсутствуют	данные отсутствуют
Государственный регистратор				ФГИС ЕГРН
полное наименование должности			подпись	инициалы, фамилия

М.П.

Земельный участок			
(вид объекта недвижимости)			
Лист № <u> </u> Раздела 4.2	Всего листов раздела 4.2 : <u> </u>	Всего разделов: <u> </u>	Всего листов выписки: <u> </u>
16.09.2022 № 99/2022/494325823			
Кадастровый номер:		47:14:0000000:39192	

Номер точки	Координаты, м		Описание закрепления на местности	Средняя квадратическая погрешность определения координат характерных точек границы части земельного участка, м
	X	Y		
1	2	3	4	5
323	413315.38	2167003.14	данные отсутствуют	данные отсутствуют
324	413352.34	2166833.44	данные отсутствуют	данные отсутствуют
325	413359.9	2166797.34	данные отсутствуют	данные отсутствуют
326	413366.02	2166770.09	данные отсутствуют	данные отсутствуют
327	412451.4	2169346.99	данные отсутствуют	данные отсутствуют
328	412469.83	2169359.14	данные отсутствуют	данные отсутствуют
329	412458.29	2169375.48	данные отсутствуют	данные отсутствуют
330	412439.79	2169363.29	данные отсутствуют	данные отсутствуют
331	414759.37	2175326.21	данные отсутствуют	данные отсутствуют
332	414788.62	2175362.77	данные отсутствуют	данные отсутствуют
333	414759.03	2175359.5	данные отсутствуют	данные отсутствуют
334	414727.62	2175320.27	данные отсутствуют	данные отсутствуют
335	414553.47	2175290.73	данные отсутствуют	данные отсутствуют
336	414574.16	2175297.4	данные отсутствуют	данные отсутствуют
337	414558.25	2175300.13	данные отсутствуют	данные отсутствуют
338	414146.05	2174996.03	данные отсутствуют	данные отсутствуют
339	414175.08	2175019.53	данные отсутствуют	данные отсутствуют
Государственный регистратор				ФГИС ЕГРН
полное наименование должности			подпись	инициалы, фамилия

М.П.

Сведения о частях земельного участка

Земельный участок			
(вид объекта недвижимости)			
Лист № <u> </u> Раздела 4.2	Всего листов раздела 4.2 : <u> </u>	Всего разделов: <u> </u>	Всего листов выписки: <u> </u>
16.09.2022 № 99/2022/494325823			
Кадастровый номер:		47:14:0000000:39192	

Номер точки	Координаты, м		Описание закрепления на местности	Средняя квадратическая погрешность определения координат характерных точек границы части земельного участка, м
	X	Y		
1	2	3	4	5
340	414130.26	2175015.8	данные отсутствуют	данные отсутствуют
341	414126.72	2175010.73	данные отсутствуют	данные отсутствуют
342	414104.09	2174992.55	данные отсутствуют	данные отсутствуют
343	420394.28	2179617	данные отсутствуют	данные отсутствуют
344	420400.52	2179633.56	данные отсутствуют	данные отсутствуют
345	420402.09	2179636.61	данные отсутствуют	данные отсутствуют
346	420374.7	2179644.45	данные отсутствуют	данные отсутствуют
347	420374.66	2179644.36	данные отсутствуют	данные отсутствуют
348	420367.27	2179624.73	данные отсутствуют	данные отсутствуют
349	414791.72	2175332.27	данные отсутствуют	данные отсутствуют
350	414803.69	2175347.28	данные отсутствуют	данные отсутствуют
351	414818.73	2175366.09	данные отсутствуют	данные отсутствуют
352	414766.84	2175360.36	данные отсутствуют	данные отсутствуют
353	414750.02	2175339.32	данные отсутствуют	данные отсутствуют
354	414736.1	2175321.86	данные отсутствуют	данные отсутствуют
355	421782.5	2180199.99	данные отсутствуют	данные отсутствуют
356	421853.27	2180225.99	данные отсутствуют	данные отсутствуют
Государственный регистратор				ФГИС ЕГРН
полное наименование должности			подпись	инициалы, фамилия

М.П.

Земельный участок			
(вид объекта недвижимости)			
Лист № <u> </u> Раздела 4.2	Всего листов раздела 4.2 : <u> </u>	Всего разделов: <u> </u>	Всего листов выписки: <u> </u>
16.09.2022 № 99/2022/494325823			
Кадастровый номер:		47:14:000000:39192	

Номер точки	Координаты, м		Описание закрепления на местности	Средняя квадратическая погрешность определения координат характерных точек границы части земельного участка, м
	X	Y		
1	2	3	4	5
357	421842.39	2180251.82	данные отсутствуют	данные отсутствуют
358	421771.91	2180225.93	данные отсутствуют	данные отсутствуют
359	416842.66	2156039.25	данные отсутствуют	данные отсутствуют
360	416860.3	2156052.5	данные отсутствуют	данные отсутствуют
361	416846.56	2156068.45	данные отсутствуют	данные отсутствуют
362	416828.92	2156055.2	данные отсутствуют	данные отсутствуют
363	414357.89	2161470.49	данные отсутствуют	данные отсутствуют
364	414372.95	2161482.88	данные отсутствуют	данные отсутствуют
365	414374.82	2161520.27	данные отсутствуют	данные отсутствуют
366	414376.33	2161533.58	данные отсутствуют	данные отсутствуют
367	414358.56	2161518.96	данные отсутствуют	данные отсутствуют
368	414358.38	2161509.17	данные отсутствуют	данные отсутствуют
369	411771.09	2143806.6	данные отсутствуют	данные отсутствуют
370	411775.9	2143828.34	данные отсутствуют	данные отсутствуют
371	411752.83	2143825.53	данные отсутствуют	данные отсутствуют
372	411748.76	2143807.54	данные отсутствуют	данные отсутствуют
373	411749.61	2143807.37	данные отсутствуют	данные отсутствуют
Государственный регистратор				ФГИС ЕГРН
полное наименование должности			подпись	инициалы, фамилия

М.П.

Сведения о частях земельного участка

Земельный участок			
(вид объекта недвижимости)			
Лист № ___ Раздела 4.2	Всего листов раздела 4.2 : ___	Всего разделов: ___	Всего листов выписки: ___
16.09.2022 № 99/2022/494325823			
Кадастровый номер:		47:14:0000000:39192	

Номер точки	Координаты, м		Описание закрепления на местности	Средняя квадратическая погрешность определения координат характерных точек границы части земельного участка, м
	X	Y		
1	2	3	4	5
374	411748.88	2143803.9	данные отсутствуют	данные отсутствуют
375	421737.34	2180183.4	данные отсутствуют	данные отсутствуют
376	421809.05	2180209.74	данные отсутствуют	данные отсутствуют
377	421798.37	2180235.65	данные отсутствуют	данные отсутствуют
378	421726.75	2180209.33	данные отсутствуют	данные отсутствуют
379	415481.13	2151170	данные отсутствуют	данные отсутствуют
380	415459.62	2151175.55	данные отсутствуют	данные отсутствуют
381	415457.28	2151155.49	данные отсутствуют	данные отсутствуют
382	415478.79	2151149.94	данные отсутствуют	данные отсутствуют
383	413978.73	2146405.83	данные отсутствуют	данные отсутствуют
384	414029.44	2146465.84	данные отсутствуют	данные отсутствуют
385	414076.85	2146522.07	данные отсутствуют	данные отсутствуют
386	414126.79	2146581.32	данные отсутствуют	данные отсутствуют
387	414177.14	2146641.18	данные отсутствуют	данные отсутствуют
388	414224.48	2146697.37	данные отсутствуют	данные отсутствуют
389	414271.53	2146753.56	данные отсутствуют	данные отсутствуют
390	414318.91	2146810.09	данные отсутствуют	данные отсутствуют
Государственный регистратор				ФГИС ЕГРН
полное наименование должности			подпись	инициалы, фамилия

М.П.

Земельный участок			
(вид объекта недвижимости)			
Лист № <u> </u> Раздела 4.2	Всего листов раздела 4.2 : <u> </u>	Всего разделов: <u> </u>	Всего листов выписки: <u> </u>
16.09.2022 № 99/2022/494325823			
Кадастровый номер:		47:14:0000000:39192	

Номер точки	Координаты, м		Описание закрепления на местности	Средняя квадратическая погрешность определения координат характерных точек границы части земельного участка, м
	X	Y		
1	2	3	4	5
391	414372.72	2146874.27	данные отсутствуют	данные отсутствуют
392	414406.24	2146935.35	данные отсутствуют	данные отсутствуют
393	414442.18	2147001.39	данные отсутствуют	данные отсутствуют
394	414478.55	2147068.41	данные отсутствуют	данные отсутствуют
395	414515.15	2147135.57	данные отсутствуют	данные отсутствуют
396	414552.81	2147204.87	данные отсутствуют	данные отсутствуют
397	414591.4	2147276.43	данные отсутствуют	данные отсутствуют
398	414629.54	2147347.12	данные отсутствуют	данные отсутствуют
399	414666.26	2147414.4	данные отсутствуют	данные отсутствуют
400	414713.83	2147469.14	данные отсутствуют	данные отсутствуют
401	414761.02	2147523.49	данные отсутствуют	данные отсутствуют
402	414806.27	2147575.75	данные отсутствуют	данные отсутствуют
403	414857.41	2147634.32	данные отсутствуют	данные отсутствуют
404	414907.92	2147692.74	данные отсутствуют	данные отсутствуют
405	414939.27	2147763.67	данные отсутствуют	данные отсутствуют
406	414967.08	2147826.98	данные отсутствуют	данные отсутствуют
407	414981.24	2147903.86	данные отсутствуют	данные отсутствуют
Государственный регистратор				ФГИС ЕГРН
полное наименование должности			подпись	инициалы, фамилия

М.П.

Сведения о частях земельного участка

Земельный участок			
(вид объекта недвижимости)			
Лист № <u> </u> Раздела 4.2	Всего листов раздела 4.2 : <u> </u>	Всего разделов: <u> </u>	Всего листов выписки: <u> </u>
16.09.2022 № 99/2022/494325823			
Кадастровый номер:		47:14:0000000:39192	

Номер точки	Координаты, м		Описание закрепления на местности	Средняя квадратическая погрешность определения координат характерных точек границы части земельного участка, м
	X	Y		
1	2	3	4	5
408	414994.87	2147979.98	данные отсутствуют	данные отсутствуют
409	415007.62	2148050.84	данные отсутствуют	данные отсутствуют
410	415016.57	2148100.98	данные отсутствуют	данные отсутствуют
411	415020.34	2148122.12	данные отсутствуют	данные отсутствуют
412	415032.87	2148193.69	данные отсутствуют	данные отсутствуют
413	415044.97	2148261	данные отсутствуют	данные отсутствуют
414	415057.39	2148330.22	данные отсутствуют	данные отсутствуют
415	415069	2148395.59	данные отсутствуют	данные отсутствуют
416	415083.97	2148479.99	данные отсутствуют	данные отсутствуют
417	415097.65	2148555.42	данные отсутствуют	данные отсутствуют
418	415110.92	2148629.86	данные отсутствуют	данные отсутствуют
419	415124.56	2148706.75	данные отсутствуют	данные отсутствуют
420	415136.77	2148774.88	данные отсутствуют	данные отсутствуют
421	415148.05	2148838.19	данные отсутствуют	данные отсутствуют
422	415161.59	2148912.77	данные отсутствуют	данные отсутствуют
423	415176.55	2148997.5	данные отсутствуют	данные отсутствуют
424	415188.94	2149066.91	данные отсутствуют	данные отсутствуют

Государственный регистратор		ФГИС ЕГРН
полное наименование должности	подпись	инициалы, фамилия

М.П.

Сведения о частях земельного участка

Земельный участок			
(вид объекта недвижимости)			
Лист № ___ Раздела 4.2	Всего листов раздела 4.2 : ___	Всего разделов: ___	Всего листов выписки: ___
16.09.2022 № 99/2022/494325823			
Кадастровый номер:		47:14:0000000:39192	

Номер точки	Координаты, м		Описание закрепления на местности	Средняя квадратическая погрешность определения координат характерных точек границы части земельного участка, м
	X	Y		
1	2	3	4	5
425	415201.53	2149137.4	данные отсутствуют	данные отсутствуют
426	415212.9	2149199.82	данные отсутствуют	данные отсутствуют
427	415231.4	2149273.19	данные отсутствуют	данные отсутствуют
428	415249.86	2149347.02	данные отсутствуют	данные отсутствуют
429	415268.16	2149419.86	данные отсутствуют	данные отсутствуют
430	415279.05	2149500.87	данные отсутствуют	данные отсутствуют
431	415288.5	2149573.71	данные отсутствуют	данные отсутствуют
432	415298.64	2149650.66	данные отсутствуют	данные отсутствуют
433	415307.97	2149721.19	данные отсутствуют	данные отсутствуют
434	415318.17	2149798.46	данные отсутствуют	данные отсутствуют
435	415328.22	2149876.13	данные отсутствуют	данные отсутствуют
436	415337.94	2149950.74	данные отсутствуют	данные отсутствуют
437	415346.85	2150019.79	данные отсутствуют	данные отсутствуют
438	415355.29	2150085.83	данные отсутствуют	данные отсутствуют
439	415360	2150156.61	данные отсутствуют	данные отсутствуют
440	415365.35	2150235.06	данные отсутствуют	данные отсутствуют
441	415370.41	2150309.88	данные отсутствуют	данные отсутствуют
Государственный регистратор				ФГИС ЕГРН
полное наименование должности			подпись	инициалы, фамилия

М.П.

Земельный участок			
(вид объекта недвижимости)			
Лист № <u> </u> Раздела 4.2	Всего листов раздела 4.2 : <u> </u>	Всего разделов: <u> </u>	Всего листов выписки: <u> </u>
16.09.2022 № 99/2022/494325823			
Кадастровый номер:		47:14:0000000:39192	

Номер точки	Координаты, м		Описание закрепления на местности	Средняя квадратическая погрешность определения координат характерных точек границы части земельного участка, м
	X	Y		
1	2	3	4	5
442	415375.18	2150375.66	данные отсутствуют	данные отсутствуют
443	415380.27	2150448.91	данные отсутствуют	данные отсутствуют
444	415385.72	2150524.53	данные отсутствуют	данные отсутствуют
445	415388.11	2150557.82	данные отсутствуют	данные отсутствуют
446	415380.06	2150489.02	данные отсутствуют	данные отсутствуют
447	415363.65	2150310.42	данные отсутствуют	данные отсутствуют
448	415350.97	2150166.46	данные отсутствуют	данные отсутствуют
449	415339.02	2150036.85	данные отсутствуют	данные отсутствуют
450	415334.52	2149989.4	данные отсутствуют	данные отсутствуют
451	415331.68	2149963.1	данные отсутствуют	данные отсутствуют
452	415324.22	2149905.58	данные отсутствуют	данные отсутствуют
453	415309.32	2149799.56	данные отсутствуют	данные отсутствуют
454	415303.14	2149755.5	данные отсутствуют	данные отсутствуют
455	415311.03	2149755.04	данные отсутствуют	данные отсутствуют
456	415308.2	2149725.41	данные отсутствуют	данные отсутствуют
457	415299.01	2149726.03	данные отсутствуют	данные отсутствуют
458	415287.78	2149645.92	данные отсутствуют	данные отсутствуют
Государственный регистратор				ФГИС ЕГРН
полное наименование должности			подпись	инициалы, фамилия

М.П.

Земельный участок			
(вид объекта недвижимости)			
Лист № ___ Раздела 4.2	Всего листов раздела 4.2 : ___	Всего разделов: ___	Всего листов выписки: ___
16.09.2022 № 99/2022/494325823			
Кадастровый номер:		47:14:0000000:39192	

Номер точки	Координаты, м		Описание закрепления на местности	Средняя квадратическая погрешность определения координат характерных точек границы части земельного участка, м
	X	Y		
1	2	3	4	5
459	415275.23	2149550.65	данные отсутствуют	данные отсутствуют
460	415261.77	2149444.06	данные отсутствуют	данные отсутствуют
461	415256.73	2149408.2	данные отсутствуют	данные отсутствуют
462	415253.01	2149385.1	данные отсутствуют	данные отсутствуют
463	415249	2149361.83	данные отсутствуют	данные отсутствуют
464	415247.06	2149351.68	данные отсутствуют	данные отсутствуют
465	415236.81	2149306.4	данные отсутствуют	данные отсутствуют
466	415214.94	2149223.39	данные отсутствуют	данные отсутствуют
467	415190.55	2149130.52	данные отсутствуют	данные отсутствуют
468	415181.96	2149095.57	данные отсутствуют	данные отсутствуют
469	415174.1	2149057.5	данные отсутствуют	данные отсутствуют
469	415174.1	2149057.5	данные отсутствуют	данные отсутствуют
470	415167.78	2149023.3	данные отсутствуют	данные отсутствуют
470	415167.78	2149023.3	данные отсутствуют	данные отсутствуют
471	415143.46	2148866.17	данные отсутствуют	данные отсутствуют
471	415143.46	2148866.17	данные отсутствуют	данные отсутствуют
472	415120.88	2148718.68	данные отсутствуют	данные отсутствуют
Государственный регистратор				ФГИС ЕГРН
полное наименование должности			подпись	инициалы, фамилия

М.П.

Сведения о частях земельного участка

Земельный участок			
(вид объекта недвижимости)			
Лист № ___ Раздела 4.2	Всего листов раздела 4.2 : ___	Всего разделов: ___	Всего листов выписки: ___
16.09.2022 № 99/2022/494325823			
Кадастровый номер:		47:14:0000000:39192	

Номер точки	Координаты, м		Описание закрепления на местности	Средняя квадратическая погрешность определения координат характерных точек границы части земельного участка, м
	X	Y		
1	2	3	4	5
473	415096.98	2148565.1	данные отсутствуют	данные отсутствуют
474	415080.06	2148470.77	данные отсутствуют	данные отсутствуют
475	415057.7	2148354.2	данные отсутствуют	данные отсутствуют
476	415023.22	2148177.57	данные отсутствуют	данные отсутствуют
477	414990.4	2148011.34	данные отсутствуют	данные отсутствуют
478	414964.6	2147877.16	данные отсутствуют	данные отсутствуют
479	414959.1	2147850.64	данные отсутствуют	данные отсутствуют
480	414952.8	2147822.79	данные отсутствуют	данные отсутствуют
481	414948.32	2147807.22	данные отсутствуют	данные отсутствуют
482	414943.92	2147793.13	данные отсутствуют	данные отсутствуют
483	414937.84	2147776.4	данные отсутствуют	данные отсутствуют
484	414928.6	2147755.18	данные отсутствуют	данные отсутствуют
485	414912.88	2147725.74	данные отсутствуют	данные отсутствуют
486	414902.8	2147709.72	данные отсутствуют	данные отсутствуют
487	414893.85	2147697.09	данные отсутствуют	данные отсутствуют
488	414903.23	2147688.65	данные отсутствуют	данные отсутствуют
489	414670.93	2147430.84	данные отсутствуют	данные отсутствуют
Государственный регистратор				ФГИС ЕГРН
полное наименование должности			подпись	инициалы, фамилия

М.П.

Земельный участок			
<small>(вид объекта недвижимости)</small>			
Лист № <u> </u> Раздела 4.2	Всего листов раздела 4.2 : <u> </u>	Всего разделов: <u> </u>	Всего листов выписки: <u> </u>
16.09.2022 № 99/2022/494325823			
Кадастровый номер:		47:14:0000000:39192	

Номер точки	Координаты, м		Описание закрепления на местности	Средняя квадратическая погрешность определения координат характерных точек границы части земельного участка, м
	X	Y		
1	2	3	4	5
490	414663.4	2147426.4	данные отсутствуют	данные отсутствуют
491	414654.65	2147414.48	данные отсутствуют	данные отсутствуют
492	414646.2	2147402.18	данные отсутствуют	данные отсутствуют
493	414629.26	2147372.6	данные отсутствуют	данные отсутствуют
494	414597.34	2147313.5	данные отсутствуют	данные отсутствуют
495	414504.28	2147137.53	данные отсутствуют	данные отсутствуют
496	414428.82	2146993.4	данные отсутствуют	данные отсутствуют
497	414380.94	2146902.14	данные отсутствуют	данные отсутствуют
498	414375.6	2146893.02	данные отсутствуют	данные отсутствуют
499	414364.78	2146875.32	данные отсутствуют	данные отсутствуют
500	414351.62	2146855.49	данные отсутствуют	данные отсутствуют
501	414338.52	2146838.06	данные отсутствуют	данные отсутствуют
502	414320.39	2146815.92	данные отсутствуют	данные отсутствуют
503	414290.35	2146781.38	данные отсутствуют	данные отсутствуют
504	414177.59	2146651.8	данные отсутствуют	данные отсутствуют
505	414028.54	2146478.71	данные отсутствуют	данные отсутствуют
506	414006.15	2146449.11	данные отсутствуют	данные отсутствуют
Государственный регистратор				ФГИС ЕГРН
полное наименование должности			подпись	инициалы, фамилия

М.П.

Земельный участок			
(вид объекта недвижимости)			
Лист № ___ Раздела 4.2	Всего листов раздела 4.2 : ___	Всего разделов: ___	Всего листов выписки: ___
16.09.2022 № 99/2022/494325823			
Кадастровый номер:		47:14:0000000:39192	

Номер точки	Координаты, м		Описание закрепления на местности	Средняя квадратическая погрешность определения координат характерных точек границы части земельного участка, м
	X	Y		
1	2	3	4	5
507	413994.33	2146432.68	данные отсутствуют	данные отсутствуют
508	413977.18	2146407.76	данные отсутствуют	данные отсутствуют
509	413967.5	2146392.65	данные отсутствуют	данные отсутствуют
510	413105.92	2145767.95	данные отсутствуют	данные отсутствуют
511	413118.39	2145775.74	данные отсутствуют	данные отсутствуют
512	413182.95	2145816.28	данные отсутствуют	данные отсутствуют
513	413243.95	2145859.53	данные отсутствуют	данные отсутствуют
514	413303	2145901.59	данные отсутствуют	данные отсутствуют
515	413368.4	2145939.64	данные отсутствуют	данные отсутствуют
516	413428.59	2145974.53	данные отсутствуют	данные отсутствуют
517	413493.85	2146012.16	данные отсутствуют	данные отсутствуют
518	413556.4	2146048.42	данные отсутствуют	данные отсутствуют
519	413619.52	2146084.86	данные отсутствуют	данные отсутствуют
520	413680.14	2146121.38	данные отсутствуют	данные отсутствуют
521	413736.14	2146152.33	данные отсутствуют	данные отсутствуют
522	413788.69	2146182.53	данные отсутствуют	данные отсутствуют
523	413809.22	2146206.56	данные отсутствуют	данные отсутствуют
Государственный регистратор				ФГИС ЕГРН
полное наименование должности			подпись	инициалы, фамилия

М.П.

Земельный участок			
(вид объекта недвижимости)			
Лист № ___ Раздела 4.2	Всего листов раздела 4.2 : ___	Всего разделов: ___	Всего листов выписки: ___
16.09.2022 № 99/2022/494325823			
Кадастровый номер:		47:14:0000000:39192	

Номер точки	Координаты, м		Описание закрепления на местности	Средняя квадратическая погрешность определения координат характерных точек границы части земельного участка, м
	X	Y		
1	2	3	4	5
524	413796.36	2146198.28	данные отсутствуют	данные отсутствуют
525	413695.48	2146136.26	данные отсутствуют	данные отсутствуют
526	413616.8	2146089.74	данные отсутствуют	данные отсутствуют
527	413493.61	2146018.28	данные отсутствуют	данные отсутствуют
528	413403.92	2145968.08	данные отсутствуют	данные отсутствуют
529	413331.14	2145929.3	данные отсутствуют	данные отсутствуют
530	413299.74	2145911.66	данные отсутствуют	данные отсутствуют
531	413259.15	2145885.61	данные отсутствуют	данные отсутствуют
532	413239.9	2145872.4	данные отсутствуют	данные отсутствуют
533	413246.73	2145863.95	данные отсутствуют	данные отсутствуют
534	413205.24	2145848.54	данные отсутствуют	данные отсутствуют
535	413170.42	2145824.08	данные отсутствуют	данные отсутствуют
536	413121.57	2145789.1	данные отсутствуют	данные отсутствуют
537	413108.57	2145770.44	данные отсутствуют	данные отсутствуют
538	412182.77	2145220.84	данные отсутствуют	данные отсутствуют
539	412232.9	2145245.76	данные отсутствуют	данные отсутствуют
540	412298.31	2145278.55	данные отсутствуют	данные отсутствуют
Государственный регистратор				ФГИС ЕГРН
полное наименование должности			подпись	инициалы, фамилия

М.П.

Земельный участок			
<small>(вид объекта недвижимости)</small>			
Лист № <u> </u> Раздела 4.2	Всего листов раздела 4.2 : <u> </u>	Всего разделов: <u> </u>	Всего листов выписки: <u> </u>
16.09.2022 № 99/2022/494325823			
Кадастровый номер:		47:14:0000000:39192	

Номер точки	Координаты, м		Описание закрепления на местности	Средняя квадратическая погрешность определения координат характерных точек границы части земельного участка, м
	X	Y		
1	2	3	4	5
541	412362.73	2145310.69	данные отсутствуют	данные отсутствуют
542	412428.01	2145343.69	данные отсутствуют	данные отсутствуют
543	412488.14	2145381.23	данные отсутствуют	данные отсутствуют
544	412550.21	2145420.26	данные отсутствуют	данные отсутствуют
545	412612.33	2145459.22	данные отсутствуют	данные отсутствуют
546	412674.19	2145497.92	данные отсутствуют	данные отсутствуют
547	412740.22	2145539.19	данные отсутствуют	данные отсутствуют
548	412806.03	2145580.4	данные отсутствуют	данные отсутствуют
549	412861.92	2145615.42	данные отсутствуют	данные отсутствуют
550	412921.3	2145652.66	данные отсутствуют	данные отсутствуют
551	412985.71	2145692.91	данные отсутствуют	данные отсутствуют
552	413050.99	2145733.64	данные отсутствуют	данные отсутствуют
553	413053.48	2145735.2	данные отсутствуют	данные отсутствуют
554	413044.3	2145732.37	данные отсутствуют	данные отсутствуют
555	412992.33	2145700.93	данные отсутствуют	данные отсутствуют
556	412834.84	2145602.13	данные отсутствуют	данные отсутствуют
557	412765.53	2145558.96	данные отсутствуют	данные отсутствуют
Государственный регистратор				ФГИС ЕГРН
полное наименование должности			подпись	инициалы, фамилия

М.П.

Земельный участок			
(вид объекта недвижимости)			
Лист № ___ Раздела 4.2	Всего листов раздела 4.2 : ___	Всего разделов: ___	Всего листов выписки: ___
16.09.2022 № 99/2022/494325823			
Кадастровый номер:		47:14:0000000:39192	

Номер точки	Координаты, м		Описание закрепления на местности	Средняя квадратическая погрешность определения координат характерных точек границы части земельного участка, м
	X	Y		
1	2	3	4	5
558	412689.11	2145511.38	данные отсутствуют	данные отсутствуют
559	412669.14	2145498.95	данные отсутствуют	данные отсутствуют
560	412612.87	2145464.04	данные отсутствуют	данные отсутствуют
561	412536.84	2145416.9	данные отсутствуют	данные отсутствуют
562	412461.02	2145369.87	данные отсутствуют	данные отсутствуют
563	412433.39	2145352.74	данные отсутствуют	данные отсутствуют
564	412402.78	2145335.28	данные отсутствуют	данные отсутствуют
565	412383.37	2145325.78	данные отсутствуют	данные отсутствуют
566	412338.3	2145303.75	данные отсутствуют	данные отсутствуют
567	412300.66	2145285.59	данные отсутствуют	данные отсутствуют
568	412259.06	2145265.53	данные отсутствуют	данные отсутствуют
569	412217.3	2145241.05	данные отсутствуют	данные отсутствуют
570	412216.54	2145242.27	данные отсутствуют	данные отсутствуют
571	412183.26	2145221.2	данные отсутствуют	данные отсутствуют
572	411977.4	2144811.72	данные отсутствуют	данные отсутствуют
573	411958.87	2144824.8	данные отсутствуют	данные отсутствуют
574	411951.43	2144805.57	данные отсутствуют	данные отсутствуют
Государственный регистратор				ФГИС ЕГРН
полное наименование должности			подпись	инициалы, фамилия

М.П.

Сведения о частях земельного участка

Земельный участок			
(вид объекта недвижимости)			
Лист № <u> </u> Раздела 4.2	Всего листов раздела 4.2 : <u> </u>	Всего разделов: <u> </u>	Всего листов выписки: <u> </u>
16.09.2022 № 99/2022/494325823			
Кадастровый номер:		47:14:0000000:39192	

Номер точки	Координаты, м		Описание закрепления на местности	Средняя квадратическая погрешность определения координат характерных точек границы части земельного участка, м
	X	Y		
1	2	3	4	5
575	411969.97	2144792.48	данные отсутствуют	данные отсутствуют
576	411509.53	2143457.09	данные отсутствуют	данные отсутствуют
577	411354.71	2143475.18	данные отсутствуют	данные отсутствуют
578	411274.03	2143485.25	данные отсутствуют	данные отсутствуют
579	411169.97	2143498.43	данные отсутствуют	данные отсутствуют
580	411138.51	2143502.45	данные отсутствуют	данные отсутствуют
581	411144.04	2143480.04	данные отсутствуют	данные отсутствуют
582	411166.32	2143477.15	данные отсутствуют	данные отсутствуют
583	411162.33	2143493.32	данные отсутствуют	данные отсутствуют
584	411504.47	2143453.89	данные отсутствуют	данные отсутствуют
585	414696.14	2175314.38	данные отсутствуют	данные отсутствуют
586	414734.03	2175356.56	данные отсутствуют	данные отсутствуют
587	414701.38	2175351.61	данные отсутствуют	данные отсутствуют
588	414662.27	2175308.04	данные отсутствуют	данные отсутствуют
589	421689.2	2180171.08	данные отсутствуют	данные отсутствуют
590	421707.93	2180174.4	данные отсутствуют	данные отсутствуют
590	421707.93	2180174.4	данные отсутствуют	данные отсутствуют

Государственный регистратор		ФГИС ЕГРН
полное наименование должности	подпись	инициалы, фамилия

М.П.

Земельный участок			
<small>(вид объекта недвижимости)</small>			
Лист № <u> </u> Раздела 4.2	Всего листов раздела 4.2 : <u> </u>	Всего разделов: <u> </u>	Всего листов выписки: <u> </u>
16.09.2022 № 99/2022/494325823			
Кадастровый номер:		47:14:0000000:39192	

Номер точки	Координаты, м		Описание закрепления на местности	Средняя квадратическая погрешность определения координат характерных точек границы части земельного участка, м
	X	Y		
1	2	3	4	5
591	421730.48	2180180.88	данные отсутствуют	данные отсутствуют
592	421762.34	2180192.58	данные отсутствуют	данные отсутствуют
593	421751.47	2180218.41	данные отсутствуют	данные отсутствуют
594	421721.71	2180207.48	данные отсутствуют	данные отсутствуют
595	421701.51	2180201.66	данные отсутствуют	данные отсутствуют
595	421701.51	2180201.66	данные отсутствуют	данные отсутствуют
596	421678.28	2180197.56	данные отсутствуют	данные отсутствуют
597	416285.81	2159975.57	данные отсутствуют	данные отсутствуют
598	416301.64	2159982.94	данные отсутствуют	данные отсутствуют
599	416300.66	2159983.71	данные отсутствуют	данные отсутствуют
600	416297.44	2159986.22	данные отсутствуют	данные отсутствуют
601	416283.92	2159996.75	данные отсутствуют	данные отсутствуют
602	416273.31	2159991.81	данные отсутствуют	данные отсутствуют
603	416267.93	2159989.25	данные отсутствуют	данные отсутствуют
604	416283.71	2159977.54	данные отсутствуют	данные отсутствуют
605	413716.8	2164139.67	данные отсутствуют	данные отсутствуют
606	413734.1	2164153.35	данные отсутствуют	данные отсутствуют
Государственный регистратор				ФГИС ЕГРН
полное наименование должности			подпись	инициалы, фамилия

М.П.

Сведения о частях земельного участка

Земельный участок			
(вид объекта недвижимости)			
Лист № ___ Раздела 4.2	Всего листов раздела 4.2 : ___	Всего разделов: ___	Всего листов выписки: ___
16.09.2022 № 99/2022/494325823			
Кадастровый номер:		47:14:000000:39192	

Номер точки	Координаты, м		Описание закрепления на местности	Средняя квадратическая погрешность определения координат характерных точек границы части земельного участка, м
	X	Y		
1	2	3	4	5
607	413722.28	2164170.74	данные отсутствуют	данные отсутствуют
608	413704.98	2164157.06	данные отсутствуют	данные отсутствуют
609	415768.58	2175518.76	данные отсутствуют	данные отсутствуют
609	415768.58	2175518.76	данные отсутствуют	данные отсутствуют
610	415800.06	2175525.04	данные отсутствуют	данные отсутствуют
610	415800.06	2175525.04	данные отсутствуют	данные отсутствуют
611	415838.52	2175532.53	данные отсутствуют	данные отсутствуют
611	415838.52	2175532.53	данные отсутствуют	данные отсутствуют
612	415851.88	2175535.2	данные отсутствуют	данные отсутствуют
612	415851.88	2175535.2	данные отсутствуют	данные отсутствуют
613	415984.36	2175561.23	данные отсутствуют	данные отсутствуют
613	415984.36	2175561.23	данные отсутствуют	данные отсутствуют
614	416083.16	2175581.29	данные отсутствуют	данные отсутствуют
615	416220.54	2175609.06	данные отсутствуют	данные отсутствуют
616	416296.79	2175625.7	данные отсутствуют	данные отсутствуют
616	416296.79	2175625.7	данные отсутствуют	данные отсутствуют
617	416374.6	2175647.24	данные отсутствуют	данные отсутствуют
Государственный регистратор				ФГИС ЕГРН
полное наименование должности			подпись	инициалы, фамилия

М.П.

Сведения о частях земельного участка

Земельный участок			
(вид объекта недвижимости)			
Лист № ___ Раздела 4.2	Всего листов раздела 4.2 : ___	Всего разделов: ___	Всего листов выписки: ___
16.09.2022 № 99/2022/494325823			
Кадастровый номер:		47:14:0000000:39192	

Номер точки	Координаты, м		Описание закрепления на местности	Средняя квадратическая погрешность определения координат характерных точек границы части земельного участка, м
	X	Y		
1	2	3	4	5
617	416374.6	2175647.24	данные отсутствуют	данные отсутствуют
618	416454.48	2175672.11	данные отсутствуют	данные отсутствуют
619	416552.73	2175703.26	данные отсутствуют	данные отсутствуют
620	416593.79	2175713.62	данные отсутствуют	данные отсутствуют
621	416669.45	2175726	данные отсутствуют	данные отсутствуют
621	416669.45	2175726	данные отсутствуют	данные отсутствуют
622	416726.04	2175731.16	данные отсутствуют	данные отсутствуют
623	416757.24	2175731.34	данные отсутствуют	данные отсутствуют
623	416757.24	2175731.34	данные отсутствуют	данные отсутствуют
624	416777.46	2175729.52	данные отсутствуют	данные отсутствуют
625	416811.97	2175722.98	данные отсутствуют	данные отсутствуют
625	416811.97	2175722.98	данные отсутствуют	данные отсутствуют
626	416838.56	2175716.61	данные отсутствуют	данные отсутствуют
627	416833.42	2175720.77	данные отсутствуют	данные отсутствуют
628	416807.59	2175726.67	данные отсутствуют	данные отсутствуют
629	416752.7	2175733.95	данные отсутствуют	данные отсутствуют
630	416680.66	2175729.89	данные отсутствуют	данные отсутствуют
Государственный регистратор				ФГИС ЕГРН
полное наименование должности			подпись	инициалы, фамилия

М.П.

Земельный участок			
(вид объекта недвижимости)			
Лист № ___ Раздела 4.2	Всего листов раздела 4.2 : ___	Всего разделов: ___	Всего листов выписки: ___
16.09.2022 № 99/2022/494325823			
Кадастровый номер:		47:14:0000000:39192	

Номер точки	Координаты, м		Описание закрепления на местности	Средняя квадратическая погрешность определения координат характерных точек границы части земельного участка, м
	X	Y		
1	2	3	4	5
631	416584.69	2175713.8	данные отсутствуют	данные отсутствуют
632	416544.26	2175705.13	данные отсутствуют	данные отсутствуют
633	416377.24	2175649.19	данные отсутствуют	данные отсутствуют
634	416267.84	2175620.96	данные отсутствуют	данные отсутствуют
635	416176.11	2175602.08	данные отсутствуют	данные отсутствуют
636	415785.68	2175523.2	данные отсутствуют	данные отсутствуют
637	415750.62	2175516.33	данные отсутствуют	данные отсутствуют
638	415525.49	2175470.69	данные отсутствуют	данные отсутствуют
639	415590.08	2175484.2	данные отсутствуют	данные отсутствуют
640	415628.23	2175492.85	данные отсутствуют	данные отсутствуют
641	415531.47	2175476.21	данные отсутствуют	данные отсутствуют
642	425469.59	2182664.01	данные отсутствуют	данные отсутствуют
643	425479.41	2182675.66	данные отсутствуют	данные отсутствуют
644	425472.36	2182681.63	данные отсутствуют	данные отсутствуют
645	425462.52	2182669.99	данные отсутствуют	данные отсутствуют
646	427088.15	2184602.41	данные отсутствуют	данные отсутствуют
647	427081.85	2184608.59	данные отсутствуют	данные отсутствуют
Государственный регистратор				ФГИС ЕГРН
полное наименование должности			подпись	инициалы, фамилия

М.П.

Земельный участок			
<small>(вид объекта недвижимости)</small>			
Лист № <u> </u> Раздела 4.2	Всего листов раздела 4.2 : <u> </u>	Всего разделов: <u> </u>	Всего листов выписки: <u> </u>
16.09.2022 № 99/2022/494325823			
Кадастровый номер:		47:14:0000000:39192	

Номер точки	Координаты, м		Описание закрепления на местности	Средняя квадратическая погрешность определения координат характерных точек границы части земельного участка, м
	X	Y		
1	2	3	4	5
648	427056.26	2184580.88	данные отсутствуют	данные отсутствуют
649	427063.72	2184573.45	данные отсутствуют	данные отсутствуют
650	413742.64	2174713.1	данные отсутствуют	данные отсутствуют
650	413742.64	2174713.1	данные отсутствуют	данные отсутствуют
651	413723.23	2174702.93	данные отсутствуют	данные отсутствуют
652	413752.7	2174689.14	данные отсутствуют	данные отсутствуют
653	421671.74	2180168.17	данные отсутствуют	данные отсутствуют
654	421674.54	2180168.48	данные отсутствуют	данные отсутствуют
655	421719.71	2180177.79	данные отсутствуют	данные отсутствуют
656	421708.93	2180203.8	данные отсутствуют	данные отсутствуют
657	421670.49	2180196.18	данные отсутствуют	данные отсутствуют
658	421660.65	2180194.95	данные отсутствуют	данные отсутствуют
659	414401.14	2175222.9	данные отсутствуют	данные отсутствуют
660	414433.16	2175225.78	данные отсутствуют	данные отсутствуют
661	414434.25	2175226.58	данные отсутствуют	данные отсутствуют
662	414485.52	2175257.84	данные отсутствуют	данные отсутствуют
663	414518.21	2175275.09	данные отсутствуют	данные отсутствуют
Государственный регистратор				ФГИС ЕГРН
полное наименование должности			подпись	инициалы, фамилия

М.П.

Земельный участок			
(вид объекта недвижимости)			
Лист № __ Раздела 4.2	Всего листов раздела 4.2 : __	Всего разделов: __	Всего листов выписки: __
16.09.2022 № 99/2022/494325823			
Кадастровый номер:		47:14:0000000:39192	

Номер точки	Координаты, м		Описание закрепления на местности	Средняя квадратическая погрешность определения координат характерных точек границы части земельного участка, м
	X	Y		
1	2	3	4	5
664	414536.66	2175283.29	данные отсутствуют	данные отсутствуют
665	414462.6	2175276.62	данные отсутствуют	данные отсутствуют
666	414418.3	2175249.61	данные отсутствуют	данные отсутствуют
667	414396.93	2175234	данные отсутствуют	данные отсутствуют
668	414380.2	2175221	данные отсутствуют	данные отсутствуют
669	415163.99	2148854.95	данные отсутствуют	данные отсутствуют
670	415165.2	2148862.86	данные отсутствуют	данные отсутствуют
671	415189.46	2149019.56	данные отсутствуют	данные отсутствуют
672	415195.72	2149053.36	данные отсутствуют	данные отсутствуют
673	415196.03	2149054.88	данные отсутствуют	данные отсутствуют
674	415188.33	2149057.72	данные отсутствуют	данные отсутствуют
675	415175.16	2149062.62	данные отсутствуют	данные отсутствуют
676	415142.81	2148861.92	данные отсутствуют	данные отсутствуют
677	415147.3	2148860.49	данные отсутствуют	данные отсутствуют
678	416737.28	2156396.81	данные отсутствуют	данные отсутствуют
679	416739.04	2156492.42	данные отсутствуют	данные отсутствуют
680	416739.2	2156501.45	данные отсутствуют	данные отсутствуют
Государственный регистратор				ФГИС ЕГРН
полное наименование должности			подпись	инициалы, фамилия

М.П.

Сведения о частях земельного участка

Земельный участок			
(вид объекта недвижимости)			
Лист № <u> </u> Раздела 4.2	Всего листов раздела 4.2 : <u> </u>	Всего разделов: <u> </u>	Всего листов выписки: <u> </u>
16.09.2022 № 99/2022/494325823			
Кадастровый номер:		47:14:0000000:39192	

Номер точки	Координаты, м		Описание закрепления на местности	Средняя квадратическая погрешность определения координат характерных точек границы части земельного участка, м
	X	Y		
1	2	3	4	5
681	416717.64	2156526.86	данные отсутствуют	данные отсутствуют
682	416717.04	2156492.76	данные отсутствуют	данные отсутствуют
683	416715.74	2156422.19	данные отсутствуют	данные отсутствуют
684	415614.28	2175489.69	данные отсутствуют	данные отсутствуют
685	415631.09	2175493.5	данные отсутствуют	данные отсутствуют
686	415630.82	2175495.11	данные отсутствуют	данные отсутствуют
687	415630.63	2175496.09	данные отсутствуют	данные отсутствуют
688	415630.66	2175496.1	данные отсутствуют	данные отсутствуют
689	415630.65	2175496.14	данные отсутствуют	данные отсутствуют
690	415678.24	2175505.03	данные отсутствуют	данные отсутствуют
691	415678.58	2175503.26	данные отсутствуют	данные отсутствуют
692	415700.3	2175507.72	данные отсутствуют	данные отсутствуют
693	415709.38	2175509.59	данные отсутствуют	данные отсутствуют
694	415731.84	2175513.82	данные отсутствуют	данные отсутствуют
695	415748.15	2175515.99	данные отсутствуют	данные отсутствуют
696	415800.07	2175525.04	данные отсутствуют	данные отсутствуют
697	415800.11	2175525.05	данные отсутствуют	данные отсутствуют
Государственный регистратор				ФГИС ЕГРН
полное наименование должности			подпись	инициалы, фамилия

М.П.

Земельный участок			
(вид объекта недвижимости)			
Лист № <u> </u> Раздела 4.2	Всего листов раздела 4.2 : <u> </u>	Всего разделов: <u> </u>	Всего листов выписки: <u> </u>
16.09.2022 № 99/2022/494325823			
Кадастровый номер:		47:14:0000000:39192	

Номер точки	Координаты, м		Описание закрепления на местности	Средняя квадратическая погрешность определения координат характерных точек границы части земельного участка, м
	X	Y		
1	2	3	4	5
698	415800.6	2175525.15	данные отсутствуют	данные отсутствуют
699	415838.46	2175532.52	данные отсутствуют	данные отсутствуют
699	415838.46	2175532.52	данные отсутствуют	данные отсутствуют
700	415823.8	2175555.07	данные отсутствуют	данные отсутствуют
700	415823.8	2175555.07	данные отсутствуют	данные отсутствуют
701	415823.36	2175555.76	данные отсутствуют	данные отсутствуют
701	415823.36	2175555.76	данные отсутствуют	данные отсутствуют
702	415823.76	2175555.12	данные отсутствуют	данные отсутствуют
703	415784.71	2175547.47	данные отсутствуют	данные отсутствуют
704	415784.81	2175550.55	данные отсутствуют	данные отсутствуют
705	415763.95	2175546.39	данные отсутствуют	данные отсутствуют
706	415727.34	2175541.42	данные отсутствуют	данные отсутствуют
707	415704	2175537.06	данные отсутствуют	данные отсутствуют
708	415704.37	2175535.83	данные отсутствуют	данные отсутствуют
709	415704.36	2175535.83	данные отсутствуют	данные отсутствуют
710	415704.36	2175535.81	данные отсутствуют	данные отсутствуют
711	415673.97	2175529.34	данные отсутствуют	данные отсутствуют
Государственный регистратор				ФГИС ЕГРН
полное наименование должности			подпись	инициалы, фамилия

М.П.

Сведения о частях земельного участка

Земельный участок			
(вид объекта недвижимости)			
Лист № <u> </u> Раздела 4.2	Всего листов раздела 4.2 : <u> </u>	Всего разделов: <u> </u>	Всего листов выписки: <u> </u>
16.09.2022 № 99/2022/494325823			
Кадастровый номер:		47:14:0000000:39192	

Номер точки	Координаты, м		Описание закрепления на местности	Средняя квадратическая погрешность определения координат характерных точек границы части земельного участка, м
	X	Y		
1	2	3	4	5
712	415673.54	2175530.81	данные отсутствуют	данные отсутствуют
713	415589.18	2175512.65	данные отсутствуют	данные отсутствуют
713	415589.18	2175512.65	данные отсутствуют	данные отсутствуют
714	415557.82	2175477.46	данные отсутствуют	данные отсутствуют
714	415557.82	2175477.46	данные отсутствуют	данные отсутствуют
715	415590.06	2175484.24	данные отсутствуют	данные отсутствуют
716	416063.68	2175577.34	данные отсутствуют	данные отсутствуют
717	416083.21	2175581.31	данные отсутствуют	данные отсутствуют
718	416220.54	2175609.11	данные отсутствуют	данные отсутствуют
719	416270.37	2175619.93	данные отсутствуют	данные отсутствуют
720	416387.13	2175651.14	данные отсутствуют	данные отсутствуют
721	416454.49	2175672.16	данные отсутствуют	данные отсутствуют
722	416552.68	2175703.29	данные отсутствуют	данные отсутствуют
723	416593.82	2175713.63	данные отсутствуют	данные отсутствуют
724	416611.46	2175716.51	данные отсутствуют	данные отсутствуют
725	416686.84	2175727.59	данные отсутствуют	данные отсутствуют
726	416726.03	2175731.2	данные отсутствуют	данные отсутствуют
Государственный регистратор				ФГИС ЕГРН
полное наименование должности			подпись	инициалы, фамилия

М.П.

Земельный участок			
<small>(вид объекта недвижимости)</small>			
Лист № <u> </u> Раздела 4.2	Всего листов раздела 4.2 : <u> </u>	Всего разделов: <u> </u>	Всего листов выписки: <u> </u>
16.09.2022 № 99/2022/494325823			
Кадастровый номер:		47:14:0000000:39192	

Номер точки	Координаты, м		Описание закрепления на местности	Средняя квадратическая погрешность определения координат характерных точек границы части земельного участка, м
	X	Y		
1	2	3	4	5
727	416743.84	2175731.26	данные отсутствуют	данные отсутствуют
728	416770.34	2175730.16	данные отсутствуют	данные отсутствуют
729	416777.51	2175729.53	данные отсутствуют	данные отсутствуют
730	416801.85	2175724.9	данные отсутствуют	данные отсутствуют
731	416860.66	2175711.32	данные отсутствуют	данные отсутствуют
732	416859.71	2175712.47	данные отсутствуют	данные отсутствуют
733	416856.24	2175716.64	данные отсутствуют	данные отсутствуют
734	416856.3	2175716.62	данные отсутствуют	данные отсутствуют
735	416856.28	2175716.65	данные отсутствуют	данные отсутствуют
736	416874.31	2175711.24	данные отсутствуют	данные отсутствуют
737	416896.91	2175705.17	данные отсутствуют	данные отсутствуют
738	416923.51	2175698.07	данные отсутствуют	данные отсутствуют
739	416943.75	2175692.62	данные отсутствуют	данные отсутствуют
740	416996.23	2175679.16	данные отсутствуют	данные отсутствуют
741	417053.81	2175662.16	данные отсутствуют	данные отсутствуют
742	417056.84	2175661.26	данные отсутствуют	данные отсутствуют
743	417061.28	2175679.72	данные отсутствуют	данные отсутствуют
Государственный регистратор				ФГИС ЕГРН
полное наименование должности			подпись	инициалы, фамилия

М.П.

Земельный участок			
(вид объекта недвижимости)			
Лист № ___ Раздела 4.2	Всего листов раздела 4.2 : ___	Всего разделов: ___	Всего листов выписки: ___
16.09.2022 № 99/2022/494325823			
Кадастровый номер:		47:14:0000000:39192	

Номер точки	Координаты, м		Описание закрепления на местности	Средняя квадратическая погрешность определения координат характерных точек границы части земельного участка, м
	X	Y		
1	2	3	4	5
744	417061.21	2175679.79	данные отсутствуют	данные отсутствуют
745	416968.61	2175709.1	данные отсутствуют	данные отсутствуют
746	416914.7	2175726.64	данные отсутствуют	данные отсутствуют
747	416888.68	2175733.4	данные отсутствуют	данные отсутствуют
748	416817.88	2175750.36	данные отсутствуют	данные отсутствуют
749	416781.19	2175757.3	данные отсутствуют	данные отсутствуют
750	416758.72	2175759.32	данные отсутствуют	данные отсутствуют
751	416724.7	2175759.14	данные отсутствуют	данные отсутствуют
752	416665.86	2175753.77	данные отсутствуют	данные отсутствуют
753	416588.1	2175741.04	данные отсутствуют	данные отсутствуют
754	416544.91	2175730.16	данные отсутствуют	данные отсутствуют
755	416446.12	2175698.84	данные отсутствуют	данные отсутствуют
756	416366.54	2175674.06	данные отсутствуют	данные отсутствуют
757	416330.86	2175664.18	данные отсутствуют	данные отсутствуют
758	416331.25	2175663.63	данные отсутствуют	данные отсутствуют
759	416320.21	2175660.26	данные отсутствуют	данные отсутствуют
760	416297.08	2175654.66	данные отсутствуют	данные отсутствуют
Государственный регистратор				ФГИС ЕГРН
полное наименование должности			подпись	инициалы, фамилия

М.П.

Сведения о частях земельного участка

Земельный участок			
(вид объекта недвижимости)			
Лист № ___ Раздела 4.2	Всего листов раздела 4.2 : ___	Всего разделов: ___	Всего листов выписки: ___
16.09.2022 № 99/2022/494325823			
Кадастровый номер:		47:14:0000000:39192	

Номер точки	Координаты, м		Описание закрепления на местности	Средняя квадратическая погрешность определения координат характерных точек границы части земельного участка, м
	X	Y		
1	2	3	4	5
761	416290.83	2175653.12	данные отсутствуют	данные отсутствуют
762	416259.87	2175647.3	данные отсутствуют	данные отсутствуют
763	416256.04	2175646.4	данные отсутствуют	данные отсутствуют
764	416241.16	2175643.3	данные отсутствуют	данные отсутствуют
765	416223.28	2175639.18	данные отсутствуют	данные отсутствуют
766	416184.3	2175632.31	данные отсутствуют	данные отсутствуют
767	416152.63	2175626.34	данные отсутствуют	данные отсутствуют
768	416143.38	2175622.04	данные отсутствуют	данные отсутствуют
769	416143.5	2175621.43	данные отсутствуют	данные отсутствуют
770	416123.69	2175616.86	данные отсутствуют	данные отсутствуют
771	416123.49	2175618.01	данные отсутствуют	данные отсутствуют
772	416084.83	2175610.58	данные отсутствуют	данные отсутствуют
773	416077.75	2175608.96	данные отсутствуют	данные отсутствуют
774	416074.24	2175607.81	данные отсутствуют	данные отсутствуют
775	416054.42	2175603.35	данные отсутствуют	данные отсутствуют
776	416049.68	2175602.82	данные отсутствуют	данные отсутствуют
777	416036.35	2175601.22	данные отсутствуют	данные отсутствуют
Государственный регистратор				ФГИС ЕГРН
полное наименование должности			подпись	инициалы, фамилия

М.П.

Сведения о частях земельного участка

Земельный участок			
(вид объекта недвижимости)			
Лист № ___ Раздела 4.2	Всего листов раздела 4.2 : ___	Всего разделов: ___	Всего листов выписки: ___
16.09.2022 № 99/2022/494325823			
Кадастровый номер:		47:14:0000000:39192	

Номер точки	Координаты, м		Описание закрепления на местности	Средняя квадратическая погрешность определения координат характерных точек границы части земельного участка, м
	X	Y		
1	2	3	4	5
778	415978.97	2175588.71	данные отсутствуют	данные отсутствуют
779	415846.4	2175562.66	данные отсутствуют	данные отсутствуют
780	415833.1	2175560	данные отсутствуют	данные отсутствуют
781	415822.04	2175557.86	данные отсутствуют	данные отсутствуют
782	414875	2175343.63	данные отсутствуют	данные отсутствуют
783	414886.2	2175343.95	данные отсутствуют	данные отсутствуют
784	414960.73	2175357.7	данные отсутствуют	данные отсутствуют
785	414960.28	2175364.82	данные отсутствуют	данные отсутствуют
786	415240.69	2175420.6	данные отсутствуют	данные отсутствуют
787	415331.6	2175435.44	данные отсутствуют	данные отсутствуют
788	415331.92	2175433.24	данные отсутствуют	данные отсутствуют
789	415464.14	2175458.58	данные отсутствуют	данные отсутствуют
790	415457.5	2175460.48	данные отсутствуют	данные отсутствуют
791	415491.44	2175466.89	данные отсутствуют	данные отсутствуют
792	415503.63	2175469.19	данные отсутствуют	данные отсутствуют
793	415524.59	2175473.4	данные отсутствуют	данные отсутствуют
794	415522.08	2175470.02	данные отсутствуют	данные отсутствуют
Государственный регистратор				ФГИС ЕГРН
полное наименование должности			подпись	инициалы, фамилия

М.П.

Сведения о частях земельного участка

Земельный участок			
(вид объекта недвижимости)			
Лист № <u> </u> Раздела 4.2	Всего листов раздела 4.2 : <u> </u>	Всего разделов: <u> </u>	Всего листов выписки: <u> </u>
16.09.2022 № 99/2022/494325823			
Кадастровый номер:		47:14:0000000:39192	

Номер точки	Координаты, м		Описание закрепления на местности	Средняя квадратическая погрешность определения координат характерных точек границы части земельного участка, м
	X	Y		
1	2	3	4	5
795	415584.04	2175511.54	данные отсутствуют	данные отсутствуют
796	415573.14	2175509.26	данные отсутствуют	данные отсутствуют
797	415570.06	2175506.98	данные отсутствуют	данные отсутствуют
798	415541.73	2175501.76	данные отсутствуют	данные отсутствуют
799	415498.84	2175493.73	данные отсутствуют	данные отсутствуют
800	415307.22	2175457.02	данные отсутствуют	данные отсутствуют
801	415142.43	2175423.76	данные отсутствуют	данные отсутствуют
802	414956.62	2175386.1	данные отсутствуют	данные отсутствуют
803	414956.02	2175385.98	данные отсутствуют	данные отсутствуют
804	414956.03	2175385.94	данные отсутствуют	данные отсутствуют
805	414943.02	2175383.38	данные отсутствуют	данные отсутствуют
806	414943.23	2175382.48	данные отсутствуют	данные отсутствуют
807	414943.37	2175381.92	данные отсутствуют	данные отсутствуют
808	414923.19	2175378.63	данные отсутствуют	данные отсутствуют
809	414874.19	2175370.6	данные отсутствуют	данные отсутствуют
810	413751.83	2174688.64	данные отсутствуют	данные отсутствуют
811	413721.83	2174702.19	данные отсутствуют	данные отсутствуют
Государственный регистратор				ФГИС ЕГРН
полное наименование должности			подпись	инициалы, фамилия

М.П.

Земельный участок			
(вид объекта недвижимости)			
Лист № ___ Раздела 4.2	Всего листов раздела 4.2 : ___	Всего разделов: ___	Всего листов выписки: ___
16.09.2022 № 99/2022/494325823			
Кадастровый номер:		47:14:0000000:39192	

Номер точки	Координаты, м		Описание закрепления на местности	Средняя квадратическая погрешность определения координат характерных точек границы части земельного участка, м
	X	Y		
1	2	3	4	5
812	407460.77	2141991.88	данные отсутствуют	данные отсутствуют
813	407465.58	2141991.79	данные отсутствуют	данные отсутствуют
814	407469.74	2142013.68	данные отсутствуют	данные отсутствуют
815	407465.67	2142013.74	данные отсутствуют	данные отсутствуют
816	407461.64	2141992.51	данные отсутствуют	данные отсутствуют
817	407163.46	2141800.68	данные отсутствуют	данные отсутствуют
818	407378.66	2141955.5	данные отсутствуют	данные отсутствуют
819	407406.47	2141976.46	данные отсутствуют	данные отсутствуют
820	407410.97	2141977	данные отсутствуют	данные отсутствуют
821	407420.03	2141982.11	данные отсутствуют	данные отсутствуют
822	407404.92	2141980.3	данные отсутствуют	данные отсутствуют
823	407296.1	2141898.28	данные отсутствуют	данные отсутствуют
824	407168.02	2141804.71	данные отсутствуют	данные отсутствуют
825	406497.02	2141321.46	данные отсутствуют	данные отсутствуют
826	406500.27	2141323.79	данные отсутствуют	данные отсутствуют
827	406487.33	2141341.58	данные отсутствуют	данные отсутствуют
828	406484.08	2141339.25	данные отсутствуют	данные отсутствуют
Государственный регистратор				ФГИС ЕГРН
полное наименование должности			подпись	инициалы, фамилия

М.П.

Сведения о частях земельного участка

Земельный участок			
(вид объекта недвижимости)			
Лист № __ Раздела 4.2	Всего листов раздела 4.2 : __	Всего разделов: __	Всего листов выписки: __
16.09.2022 № 99/2022/494325823			
Кадастровый номер:		47:14:0000000:39192	

Номер точки	Координаты, м		Описание закрепления на местности	Средняя квадратическая погрешность определения координат характерных точек границы части земельного участка, м
	X	Y		
1	2	3	4	5
829	409382.39	2142118.59	данные отсутствуют	данные отсутствуют
830	409420.73	2142131.92	данные отсутствуют	данные отсутствуют
831	409442.06	2142140.62	данные отсутствуют	данные отсутствуют
832	409445.24	2142142.29	данные отсутствуют	данные отсутствуют
833	409363.31	2142116.86	данные отсутствуют	данные отсутствуют
834	409360.42	2142134.25	данные отсутствуют	данные отсутствуют
835	409360.34	2142134.22	данные отсутствуют	данные отсутствуют
836	409356.57	2142133	данные отсутствуют	данные отсутствуют
837	409360.11	2142111.68	данные отсутствуют	данные отсутствуют

Государственный регистратор		ФГИС ЕГРН
полное наименование должности	подпись	инициалы, фамилия

М.П.

Земельный участок					
(вид объекта недвижимости)					
Лист № ___ Раздела 4.2		Всего листов раздела 4.2 : ___		Всего разделов: ___	Всего листов выписки: ___
16.09.2022 № 99/2022/494325823					
Кадастровый номер:			47:14:0000000:39192		
Сведения о характерных точках границы части (частей) земельного участка					
Учетный номер части: 4					
Система координат: Местная 167					
Зона №					
Номер точки	Координаты, м		Описание закрепления на местности	Средняя квадратическая погрешность определения координат характерных точек границы части земельного участка, м	
	X	Y			
1	2	3	4	5	
1	411704.91	2143510.37	данные отсутствуют	данные отсутствуют	
2	411707.08	2143520.42	данные отсутствуют	данные отсутствуют	
3	411717.46	2143567.78	данные отсутствуют	данные отсутствуют	
4	411693.01	2143558.69	данные отсутствуют	данные отсутствуют	
5	411680.41	2143500.9	данные отсутствуют	данные отсутствуют	
6	410609.04	2143440.92	данные отсутствуют	данные отсутствуют	
7	410610.08	2143441.28	данные отсутствуют	данные отсутствуют	
8	410628.71	2143447.7	данные отсутствуют	данные отсутствуют	
9	410627.43	2143470.53	данные отсутствуют	данные отсутствуют	
10	410607.76	2143463.75	данные отсутствуют	данные отсутствуют	
11	411514.65	2143456.49	данные отсутствуют	данные отсутствуют	
12	411481.58	2143460.35	данные отсутствуют	данные отсутствуют	
13	411453.11	2143442.33	данные отсутствуют	данные отсутствуют	
14	411347.69	2143454.72	данные отсутствуют	данные отсутствуют	
15	411297.59	2143460.84	данные отсутствуют	данные отсутствуют	
16	411244.59	2143466.92	данные отсутствуют	данные отсутствуют	
Государственный регистратор			ФГИС ЕГРН		
полное наименование должности			подпись		
			инициалы, фамилия		

М.П.

Сведения о частях земельного участка

Земельный участок			
(вид объекта недвижимости)			
Лист № <u> </u> Раздела 4.2	Всего листов раздела 4.2 : <u> </u>	Всего разделов: <u> </u>	Всего листов выписки: <u> </u>
16.09.2022 № 99/2022/494325823			
Кадастровый номер:		47:14:0000000:39192	

Номер точки	Координаты, м		Описание закрепления на местности	Средняя квадратическая погрешность определения координат характерных точек границы части земельного участка, м
	X	Y		
1	2	3	4	5
17	411271.28	2143463.42	данные отсутствуют	данные отсутствуют
18	411352.06	2143453.34	данные отсутствуют	данные отсутствуют
19	411485.1	2143437.8	данные отсутствуют	данные отсутствуют
20	411692.62	2143493.12	данные отсутствуют	данные отсутствуют
21	411688.56	2143535.23	данные отсутствуют	данные отсутствуют
22	411688.32	2143537.16	данные отсутствуют	данные отсутствуют
23	411678.37	2143491.53	данные отсутствуют	данные отсутствуют
24	415329.64	2175438.46	данные отсутствуют	данные отсутствуют
24	415329.64	2175438.46	данные отсутствуют	данные отсутствуют
25	415330.61	2175436.97	данные отсутствуют	данные отсутствуют
26	415337.8	2175462.88	данные отсутствуют	данные отсутствуют
27	415314.84	2175458.48	данные отсутствуют	данные отсутствуют
28	415308.07	2175434.13	данные отсутствуют	данные отсутствуют
29	414638.88	2175303.66	данные отсутствуют	данные отсутствуют
30	414639.44	2175303.76	данные отсутствуют	данные отсутствуют
31	414629.56	2175314.59	данные отсутствуют	данные отсутствуют
32	414611.38	2175334.03	данные отсутствуют	данные отсутствуют
Государственный регистратор				ФГИС ЕГРН
полное наименование должности			подпись	инициалы, фамилия

М.П.

Земельный участок			
(вид объекта недвижимости)			
Лист № <u> </u> Раздела 4.2	Всего листов раздела 4.2 : <u> </u>	Всего разделов: <u> </u>	Всего листов выписки: <u> </u>
16.09.2022 № 99/2022/494325823			
Кадастровый номер:		47:14:0000000:39192	

Номер точки	Координаты, м		Описание закрепления на местности	Средняя квадратическая погрешность определения координат характерных точек границы части земельного участка, м
	X	Y		
1	2	3	4	5
33	414600.53	2175331.64	данные отсутствуют	данные отсутствуют
34	414589.33	2175328.34	данные отсутствуют	данные отсутствуют
35	414609.05	2175307.24	данные отсутствуют	данные отсутствуют
36	414615.6	2175308.88	данные отсутствуют	данные отсутствуют
37	413828.84	2174737.35	данные отсутствуют	данные отсутствуют
38	413868.04	2174769.7	данные отсутствуют	данные отсутствуют
39	413848.53	2174786.86	данные отсутствуют	данные отсутствуют
40	413809.83	2174754.94	данные отсутствуют	данные отсутствуют
41	413716.08	2174668	данные отсутствуют	данные отсутствуют
42	413759.45	2174693.04	данные отсутствуют	данные отсутствуют
42	413759.45	2174693.04	данные отсутствуют	данные отсутствуют
42	413759.45	2174693.04	данные отсутствуют	данные отсутствуют
43	413747.96	2174706.75	данные отсутствуют	данные отсутствуют
44	413742.63	2174713.1	данные отсутствуют	данные отсутствуют
45	413702.72	2174692.18	данные отсутствуют	данные отсутствуют
46	413707.29	2174690.1	данные отсутствуют	данные отсутствуют
47	413704.34	2174680.95	данные отсутствуют	данные отсутствуют
Государственный регистратор				ФГИС ЕГРН
полное наименование должности			подпись	инициалы, фамилия

М.П.

Земельный участок			
(вид объекта недвижимости)			
Лист № <u> </u> Раздела 4.2	Всего листов раздела 4.2 : <u> </u>	Всего разделов: <u> </u>	Всего листов выписки: <u> </u>
16.09.2022 № 99/2022/494325823			
Кадастровый номер:		47:14:0000000:39192	

Номер точки	Координаты, м		Описание закрепления на местности	Средняя квадратическая погрешность определения координат характерных точек границы части земельного участка, м
	X	Y		
1	2	3	4	5
48	412578.81	2172285.72	данные отсутствуют	данные отсутствуют
49	412578.32	2172286.9	данные отсутствуют	данные отсутствуют
50	412575.67	2172288.38	данные отсутствуют	данные отсутствуют
51	412590.98	2172232.04	данные отсутствуют	данные отсутствуют
52	412363.42	2169922.18	данные отсутствуют	данные отсутствуют
53	412365.04	2169925.35	данные отсутствуют	данные отсутствуют
54	412364.24	2169925.11	данные отсутствуют	данные отсутствуют
55	412745.71	2170625.43	данные отсутствуют	данные отсутствуют
56	412745.97	2170642.97	данные отсутствуют	данные отсутствуют
57	412744.2	2170618.43	данные отсутствуют	данные отсутствуют
58	412744.92	2171279.27	данные отсутствуют	данные отсутствуют
59	412745.98	2171281.67	данные отсутствуют	данные отсутствуют
60	412741.89	2171299.06	данные отсутствуют	данные отсутствуют
61	412742.28	2171296.44	данные отсутствуют	данные отсутствуют
62	412744.97	2171276.13	данные отсутствуют	данные отсутствуют
63	413517.19	2164794.5	данные отсутствуют	данные отсутствуют
64	413529.04	2164796.05	данные отсутствуют	данные отсутствуют
Государственный регистратор				ФГИС ЕГРН
полное наименование должности			подпись	инициалы, фамилия

М.П.

Сведения о частях земельного участка

Земельный участок			
(вид объекта недвижимости)			
Лист № ___ Раздела 4.2	Всего листов раздела 4.2 : ___	Всего разделов: ___	Всего листов выписки: ___
16.09.2022 № 99/2022/494325823			
Кадастровый номер:		47:14:0000000:39192	

Номер точки	Координаты, м		Описание закрепления на местности	Средняя квадратическая погрешность определения координат характерных точек границы части земельного участка, м
	X	Y		
1	2	3	4	5
65	413528.4	2164802.02	данные отсутствуют	данные отсутствуют
66	413516.64	2164800.48	данные отсутствуют	данные отсутствуют
67	412937.31	2168596.32	данные отсутствуют	данные отсутствуют
68	412934.15	2168605.41	данные отсутствуют	данные отсутствуют
69	412934.15	2168605.37	данные отсутствуют	данные отсутствуют
70	412937.78	2168594.64	данные отсутствуют	данные отсутствуют
71	412749.24	2170863.76	данные отсутствуют	данные отсутствуют
72	412750.78	2170967.78	данные отсутствуют	данные отсутствуют
73	412750.44	2170969.12	данные отсутствуют	данные отсутствуют
74	412750.46	2170965.64	данные отсутствуют	данные отсутствуют
75	412749.28	2170897.12	данные отсутствуют	данные отсутствуют
76	412845.76	2168796.25	данные отсутствуют	данные отсутствуют
77	412838.71	2168807.76	данные отсутствуют	данные отсутствуют
78	412834.83	2168813.75	данные отсутствуют	данные отсутствуют
79	412727.57	2173588.33	данные отсутствуют	данные отсутствуют
80	412773.16	2173674.88	данные отсутствуют	данные отсутствуют
81	412775.22	2173674.21	данные отсутствуют	данные отсутствуют
Государственный регистратор				ФГИС ЕГРН
полное наименование должности			подпись	инициалы, фамилия

М.П.

Земельный участок			
(вид объекта недвижимости)			
Лист № ___ Раздела 4.2	Всего листов раздела 4.2 : ___	Всего разделов: ___	Всего листов выписки: ___
16.09.2022 № 99/2022/494325823			
Кадастровый номер:		47:14:0000000:39192	

Номер точки	Координаты, м		Описание закрепления на местности	Средняя квадратическая погрешность определения координат характерных точек границы части земельного участка, м
	X	Y		
1	2	3	4	5
82	412777.93	2173675.93	данные отсутствуют	данные отсутствуют
83	412800.93	2173719.15	данные отсутствуют	данные отсутствуют
84	412805.73	2173730.45	данные отсутствуют	данные отсутствуют
85	412812.4	2173740.94	данные отсутствуют	данные отсутствуют
86	412841.16	2173794.57	данные отсутствуют	данные отсутствуют
87	412841.01	2173797.28	данные отсутствуют	данные отсутствуют
88	412839.66	2173798.5	данные отсутствуют	данные отсутствуют
89	412837.92	2173799.32	данные отсутствуют	данные отсутствуют
90	412729.27	2173591.62	данные отсутствуют	данные отсутствуют
91	412718.59	2170501.71	данные отсутствуют	данные отсутствуют
92	412720.23	2170506.94	данные отсутствуют	данные отсутствуют
93	412721.88	2170514.62	данные отсутствуют	данные отсутствуют
94	412720.48	2170510.17	данные отсутствуют	данные отсутствуют
95	412713.9	2170492.33	данные отсутствуют	данные отсутствуют
96	412425.3	2170028.15	данные отсутствуют	данные отсутствуют
97	412425.81	2170029.01	данные отсутствуют	данные отсутствуют
98	412427.12	2170030.82	данные отсутствуют	данные отсутствуют
Государственный регистратор				ФГИС ЕГРН
полное наименование должности			подпись	инициалы, фамилия

М.П.

Сведения о частях земельного участка

Земельный участок			
(вид объекта недвижимости)			
Лист № ___ Раздела 4.2	Всего листов раздела 4.2 : ___	Всего разделов: ___	Всего листов выписки: ___
16.09.2022 № 99/2022/494325823			
Кадастровый номер:		47:14:0000000:39192	

Номер точки	Координаты, м		Описание закрепления на местности	Средняя квадратическая погрешность определения координат характерных точек границы части земельного участка, м
	X	Y		
1	2	3	4	5
99	412409.19	2170042.2	данные отсутствуют	данные отсутствуют
100	412669.65	2170403.75	данные отсутствуют	данные отсутствуют
101	412675	2170414.45	данные отсутствуют	данные отсутствуют
102	412655.8	2170385.65	данные отсутствуют	данные отсутствуют
103	412541.08	2170225.84	данные отсутствуют	данные отсутствуют
104	412493.1	2170159.02	данные отсутствуют	данные отсутствуют
105	412440.1	2170086.32	данные отсутствуют	данные отсутствуют
106	412407.01	2170040.4	данные отсутствуют	данные отсутствуют
107	412407.87	2170039.89	данные отсутствуют	данные отсутствуют
108	412407.36	2170039.03	данные отсутствуют	данные отсутствуют
109	412406.5	2170039.54	данные отсутствуют	данные отсутствуют
110	412405.22	2170037.59	данные отсутствуют	данные отсутствуют
111	412423.88	2170025.99	данные отсутствуют	данные отсутствуют
112	412501.96	2173151.62	данные отсутствуют	данные отсутствуют
113	412506.52	2173160.25	данные отсутствуют	данные отсутствуют
114	412506.51	2173160.78	данные отсутствуют	данные отсутствуют
115	412501.67	2173151.44	данные отсутствуют	данные отсутствуют
Государственный регистратор				ФГИС ЕГРН
полное наименование должности			подпись	инициалы, фамилия

М.П.

Земельный участок			
(вид объекта недвижимости)			
Лист № ___ Раздела 4.2	Всего листов раздела 4.2 : ___	Всего разделов: ___	Всего листов выписки: ___
16.09.2022 № 99/2022/494325823			
Кадастровый номер:		47:14:0000000:39192	

Номер точки	Координаты, м		Описание закрепления на местности	Средняя квадратическая погрешность определения координат характерных точек границы части земельного участка, м
	X	Y		
1	2	3	4	5
116	412546.55	2172395.55	данные отсутствуют	данные отсутствуют
117	412504.97	2172554.27	данные отсутствуют	данные отсутствуют
118	412506.63	2172558.37	данные отсутствуют	данные отсутствуют
119	412438.23	2172772.02	данные отсутствуют	данные отсутствуют
120	412434.99	2172773.45	данные отсутствуют	данные отсутствуют
121	412434.12	2172773.25	данные отсутствуют	данные отсутствуют
122	412441.06	2172749.26	данные отсутствуют	данные отсутствуют
123	412498.09	2172572.69	данные отсутствуют	данные отсутствуют
124	412534.58	2172439.62	данные отсутствуют	данные отсутствуют
125	412418.97	2172833.32	данные отсутствуют	данные отсутствуют
126	412420.86	2172819.06	данные отсутствуют	данные отсутствуют
127	412424.71	2172805.76	данные отсутствуют	данные отсутствуют
128	412639.8	2171741.98	данные отсутствуют	данные отсутствуют
129	412640.21	2171742.48	данные отсутствуют	данные отсутствуют
130	412639.35	2171749.57	данные отсутствуют	данные отсутствуют
131	412623.28	2172044.51	данные отсутствуют	данные отсутствуют
132	412622.6	2172079.02	данные отсутствуют	данные отсутствуют
Государственный регистратор				ФГИС ЕГРН
полное наименование должности			подпись	инициалы, фамилия

М.П.

Сведения о частях земельного участка

Земельный участок			
(вид объекта недвижимости)			
Лист № <u> </u> Раздела 4.2	Всего листов раздела 4.2 : <u> </u>	Всего разделов: <u> </u>	Всего листов выписки: <u> </u>
16.09.2022 № 99/2022/494325823			
Кадастровый номер:		47:14:0000000:39192	

Номер точки	Координаты, м		Описание закрепления на местности	Средняя квадратическая погрешность определения координат характерных точек границы части земельного участка, м
	X	Y		
1	2	3	4	5
133	412621.76	2172079.83	данные отсутствуют	данные отсутствуют
134	412703.88	2171460.79	данные отсутствуют	данные отсутствуют
135	412701.7	2171461.65	данные отсутствуют	данные отсутствуют
136	412712.56	2171423.86	данные отсутствуют	данные отсутствуют
137	412644.19	2173421.74	данные отсутствуют	данные отсутствуют
138	412646.97	2173423.6	данные отсутствуют	данные отсутствуют
139	412652.17	2173434.8	данные отсутствуют	данные отсутствуют
140	412652.19	2173437.84	данные отсутствуют	данные отсутствуют
141	412650.41	2173439	данные отсутствуют	данные отсутствуют
142	412641.86	2173422.45	данные отсутствуют	данные отсутствуют
143	414311.14	2162670.48	данные отсутствуют	данные отсутствуют
144	414310.42	2162673.85	данные отсутствуют	данные отсутствуют
145	414286.71	2162679.62	данные отсутствуют	данные отсутствуют
146	414289.49	2162666.55	данные отсутствуют	данные отсутствуют
147	414290.85	2162657.01	данные отсутствуют	данные отсутствуют
148	414313.86	2162651.41	данные отсутствуют	данные отсутствуют
149	413977.87	2163465.11	данные отсутствуют	данные отсутствуют
Государственный регистратор				ФГИС ЕГРН
полное наименование должности			подпись	инициалы, фамилия

М.П.

Сведения о частях земельного участка

Земельный участок			
(вид объекта недвижимости)			
Лист № ___ Раздела 4.2	Всего листов раздела 4.2 : ___	Всего разделов: ___	Всего листов выписки: ___
16.09.2022 № 99/2022/494325823			
Кадастровый номер:		47:14:0000000:39192	

Номер точки	Координаты, м		Описание закрепления на местности	Средняя квадратическая погрешность определения координат характерных точек границы части земельного участка, м
	X	Y		
1	2	3	4	5
150	413997.39	2163474.22	данные отсутствуют	данные отсутствуют
151	413996.5	2163476.92	данные отсутствуют	данные отсутствуют
152	413990.24	2163494.06	данные отсутствуют	данные отсутствуют
153	413969.05	2163484.17	данные отсутствуют	данные отсутствуют
154	413974.74	2163467.6	данные отсутствуют	данные отсутствуют
155	413977.04	2163467.79	данные отсутствуют	данные отсутствуют
156	417060.91	2175679.88	данные отсутствуют	данные отсутствуют
157	417032.41	2175688.9	данные отсутствуют	данные отсутствуют
158	417046.95	2175664.17	данные отсутствуют	данные отсутствуют
159	417056.85	2175661.26	данные отсутствуют	данные отсутствуют
160	417073.75	2175658.05	данные отсутствуют	данные отсутствуют
161	417714.81	2153382.5	данные отсутствуют	данные отсутствуют
162	417716.12	2153383.96	данные отсутствуют	данные отсутствуют
163	417738.4	2153411.98	данные отсутствуют	данные отсутствуют
164	417746.13	2153423.34	данные отсутствуют	данные отсутствуют
165	417769.5	2153464.12	данные отсутствуют	данные отсутствуют
166	417773.65	2153472.89	данные отсутствуют	данные отсутствуют
Государственный регистратор				ФГИС ЕГРН
полное наименование должности			подпись	инициалы, фамилия

М.П.

Сведения о частях земельного участка

Земельный участок			
(вид объекта недвижимости)			
Лист № <u> </u> Раздела 4.2	Всего листов раздела 4.2 : <u> </u>	Всего разделов: <u> </u>	Всего листов выписки: <u> </u>
16.09.2022 № 99/2022/494325823			
Кадастровый номер:		47:14:0000000:39192	

Номер точки	Координаты, м		Описание закрепления на местности	Средняя квадратическая погрешность определения координат характерных точек границы части земельного участка, м
	X	Y		
1	2	3	4	5
167	417767.5	2153475.87	данные отсутствуют	данные отсутствуют
168	417755.74	2153455.5	данные отсутствуют	данные отсутствуют
169	417745.87	2153438.4	данные отсутствуют	данные отсутствуют
170	417720.07	2153401.36	данные отсутствуют	данные отсутствуют
171	417710.44	2153389.96	данные отсутствуют	данные отсутствуют
172	417707.23	2153386.17	данные отсутствуют	данные отсутствуют
173	411689.9	2143519.49	данные отсутствуют	данные отсутствуют
174	411708.5	2143526.9	данные отсутствуют	данные отсутствуют
175	411720.86	2143583.28	данные отсутствуют	данные отсутствуют
176	411696.39	2143574.18	данные отсутствуют	данные отсутствуют
177	411686.43	2143528.5	данные отсутствуют	данные отсутствуют
178	414177.73	2175057.68	данные отсутствуют	данные отсутствуют
179	414244.54	2175075.86	данные отсутствуют	данные отсутствуют
180	414278.16	2175103.2	данные отсутствуют	данные отсутствуют
181	414276.74	2175102.82	данные отсутствуют	данные отсутствуют
182	414276.22	2175104.75	данные отсутствуют	данные отсутствуют
183	414278.15	2175105.27	данные отсутствуют	данные отсутствуют
Государственный регистратор				ФГИС ЕГРН
полное наименование должности			подпись	инициалы, фамилия

М.П.

Земельный участок			
(вид объекта недвижимости)			
Лист № <u> </u> Раздела 4.2	Всего листов раздела 4.2 : <u> </u>	Всего разделов: <u> </u>	Всего листов выписки: <u> </u>
16.09.2022 № 99/2022/494325823			
Кадастровый номер:		47:14:000000:39192	

Номер точки	Координаты, м		Описание закрепления на местности	Средняя квадратическая погрешность определения координат характерных точек границы части земельного участка, м
	X	Y		
1	2	3	4	5
184	414278.61	2175103.57	данные отсутствуют	данные отсутствуют
185	414315.4	2175133.49	данные отсутствуют	данные отсутствуют
186	414248.74	2175115.36	данные отсутствуют	данные отсутствуют
187	414197.48	2175073.66	данные отсутствуют	данные отсутствуют
188	408160.06	2141793.98	данные отсутствуют	данные отсутствуют
189	408151.3	2141796.08	данные отсутствуют	данные отсутствуют
190	408125.02	2141803.69	данные отсутствуют	данные отсутствуют
191	408056.11	2141827.07	данные отсутствуют	данные отсутствуют
192	407870.72	2141890.08	данные отсутствуют	данные отсутствуют
193	407755.16	2141928.92	данные отсутствуют	данные отсутствуют
194	407753.2	2141927.67	данные отсутствуют	данные отсутствуют
195	407772.31	2141921.03	данные отсутствуют	данные отсутствуют
196	407784.91	2141916.22	данные отсутствуют	данные отсутствуют
197	407787.68	2141915.5	данные отсутствуют	данные отсутствуют
198	407793.76	2141913.21	данные отсутствуют	данные отсутствуют
199	407845.74	2141894.95	данные отсутствуют	данные отсутствуют
200	407908.52	2141872.91	данные отсутствуют	данные отсутствуют
Государственный регистратор				ФГИС ЕГРН
полное наименование должности			подпись	инициалы, фамилия

М.П.

Земельный участок			
(вид объекта недвижимости)			
Лист № ___ Раздела 4.2	Всего листов раздела 4.2 : ___	Всего разделов: ___	Всего листов выписки: ___
16.09.2022 № 99/2022/494325823			
Кадастровый номер:		47:14:0000000:39192	

Номер точки	Координаты, м		Описание закрепления на местности	Средняя квадратическая погрешность определения координат характерных точек границы части земельного участка, м
	X	Y		
1	2	3	4	5
201	407968.6	2141851.81	данные отсутствуют	данные отсутствуют
202	408027.43	2141831.25	данные отсутствуют	данные отсутствуют
203	408085.87	2141810.83	данные отсутствуют	данные отсутствуют
204	408146	2141789.64	данные отсутствуют	данные отсутствуют
205	407728.57	2141936.23	данные отсутствуют	данные отсутствуют
206	407727.3	2141938.38	данные отсутствуют	данные отсутствуют
207	407601.13	2141981.18	данные отсутствуют	данные отсутствуют
208	407607.57	2141978.44	данные отсутствуют	данные отсутствуют
209	407661.18	2141959.94	данные отсутствуют	данные отсутствуют
210	407718.29	2141939.81	данные отсутствуют	данные отсутствуют
211	404536.27	2139602.47	данные отсутствуют	данные отсутствуют
212	404512.51	2139610.38	данные отсутствуют	данные отсутствуют
213	404495.88	2139594.84	данные отсутствуют	данные отсутствуют
214	404519.64	2139586.93	данные отсутствуют	данные отсутствуют
215	417772.04	2153980.06	данные отсутствуют	данные отсутствуют
216	417753.85	2154015.6	данные отсутствуют	данные отсутствуют
217	417730.17	2154022	данные отсутствуют	данные отсутствуют

Государственный регистратор		ФГИС ЕГРН
полное наименование должности	подпись	инициалы, фамилия

М.П.

Земельный участок			
(вид объекта недвижимости)			
Лист № <u> </u> Раздела 4.2	Всего листов раздела 4.2 : <u> </u>	Всего разделов: <u> </u>	Всего листов выписки: <u> </u>
16.09.2022 № 99/2022/494325823			
Кадастровый номер:		47:14:0000000:39192	

Номер точки	Координаты, м		Описание закрепления на местности	Средняя квадратическая погрешность определения координат характерных точек границы части земельного участка, м
	X	Y		
1	2	3	4	5
218	417776.76	2153931.08	данные отсутствуют	данные отсутствуют
219	417798.4	2153925.3	данные отсутствуют	данные отсутствуют
220	416736.91	2156352.34	данные отсутствуют	данные отсутствуют
221	416736.88	2156375.12	данные отсутствуют	данные отсутствуют
222	416737.78	2156423.85	данные отсутствуют	данные отсутствуют
223	416716.24	2156449.17	данные отсутствуют	данные отсутствуют
224	416714.93	2156378.17	данные отсутствуют	данные отсутствуют
225	426603.86	2184021.33	данные отсутствуют	данные отсутствуют
226	426612.81	2184032.09	данные отсутствуют	данные отсутствуют
227	426603.91	2184021.49	данные отсутствуют	данные отсутствуют
228	426599.61	2184016.23	данные отсутствуют	данные отсутствуют
229	426142.09	2183461.75	данные отсутствуют	данные отсутствуют
230	426159.73	2183484.07	данные отсутствуют	данные отсутствуют
231	426017.2	2183315.08	данные отсутствуют	данные отсутствуют
232	424342.58	2181327.64	данные отсутствуют	данные отсутствуют
233	424400.11	2181396.57	данные отсутствуют	данные отсутствуют
234	424610.15	2181646.02	данные отсутствуют	данные отсутствуют
Государственный регистратор				ФГИС ЕГРН
полное наименование должности			подпись	инициалы, фамилия

М.П.

Земельный участок			
(вид объекта недвижимости)			
Лист № __ Раздела 4.2	Всего листов раздела 4.2 : __	Всего разделов: __	Всего листов выписки: __
16.09.2022 № 99/2022/494325823			
Кадастровый номер:		47:14:0000000:39192	

Номер точки	Координаты, м		Описание закрепления на местности	Средняя квадратическая погрешность определения координат характерных точек границы части земельного участка, м
	X	Y		
1	2	3	4	5
235	424938.87	2182035.69	данные отсутствуют	данные отсутствуют
236	424957.92	2182058.28	данные отсутствуют	данные отсутствуют
237	424948.43	2182047.57	данные отсутствуют	данные отсутствуют
238	424933.29	2182030.54	данные отсутствуют	данные отсутствуют
239	424930.85	2182027.62	данные отсутствуют	данные отсутствуют
240	424892.03	2182021.11	данные отсутствуют	данные отсутствуют
241	424872.22	2181997.52	данные отсутствуют	данные отсутствуют
242	424911.1	2182004.03	данные отсутствуют	данные отсутствуют
243	424885.47	2181973.4	данные отсутствуют	данные отсутствуют
244	424769.84	2181835.87	данные отсутствуют	данные отсутствуют
245	424663.07	2181709.7	данные отсутствуют	данные отсутствуют
246	424609.18	2181647.03	данные отсутствуют	данные отсутствуют
247	424529.87	2181552.2	данные отсутствуют	данные отсутствуют
248	424400.69	2181398.78	данные отсутствуют	данные отсутствуют
249	424389.85	2181394.59	данные отсутствуют	данные отсутствуют
250	424371.31	2181405.23	данные отсутствуют	данные отсутствуют
251	424350.66	2181380.67	данные отсутствуют	данные отсутствуют
Государственный регистратор				ФГИС ЕГРН
полное наименование должности			подпись	инициалы, фамилия

М.П.

Земельный участок			
(вид объекта недвижимости)			
Лист № ___ Раздела 4.2	Всего листов раздела 4.2 : ___	Всего разделов: ___	Всего листов выписки: ___
16.09.2022 № 99/2022/494325823			
Кадастровый номер:		47:14:0000000:39192	

Номер точки	Координаты, м		Описание закрепления на местности	Средняя квадратическая погрешность определения координат характерных точек границы части земельного участка, м
	X	Y		
1	2	3	4	5
252	424361.14	2181388	данные отсутствуют	данные отсутствуют
253	424382.02	2181376.03	данные отсутствуют	данные отсутствуют
254	421859.3	2180228.2	данные отсутствуют	данные отсутствуют
255	421868.48	2180231.64	данные отсутствуют	данные отсутствуют
256	421858.66	2180257.87	данные отсутствуют	данные отсутствуют
257	421849.46	2180254.42	данные отсутствуют	данные отсутствуют
258	421825.96	2180245.78	данные отсутствуют	данные отсутствуют
259	421835.14	2180219.32	данные отсутствуют	данные отсутствуют
260	420175.55	2178697.64	данные отсутствуют	данные отсутствуют
261	420179.15	2178713.49	данные отсутствуют	данные отсутствуют
262	420151.18	2178717.18	данные отсутствуют	данные отсутствуют
263	420146.68	2178697.6	данные отсутствуют	данные отсутствуют
264	420174.7	2178693.9	данные отсутствуют	данные отсутствуют
265	420157.45	2178618.43	данные отсутствуют	данные отсутствуют
266	420157.89	2178620.38	данные отсутствуют	данные отсутствуют
267	420160.12	2178630.13	данные отсутствуют	данные отсутствуют
268	420160.57	2178632.08	данные отсутствуют	данные отсутствуют
Государственный регистратор				ФГИС ЕГРН
полное наименование должности			подпись	инициалы, фамилия

М.П.

Сведения о частях земельного участка

Земельный участок			
(вид объекта недвижимости)			
Лист № ___ Раздела 4.2	Всего листов раздела 4.2 : ___	Всего разделов: ___	Всего листов выписки: ___
16.09.2022 № 99/2022/494325823			
Кадастровый номер:		47:14:000000:39192	

Номер точки	Координаты, м		Описание закрепления на местности	Средняя квадратическая погрешность определения координат характерных точек границы части земельного участка, м
	X	Y		
1	2	3	4	5
269	420161.23	2178634.97	данные отсутствуют	данные отсутствуют
270	420133.61	2178640.76	данные отсутствуют	данные отсутствуют
271	420129.12	2178621.26	данные отсутствуют	данные отсутствуют
272	420156.76	2178615.47	данные отсутствуют	данные отсутствуют
273	418650.34	2175990.79	данные отсутствуют	данные отсутствуют
274	418688.22	2176001.53	данные отсутствуют	данные отсутствуют
275	418717.13	2176029.51	данные отсутствуют	данные отсутствуют
276	418648.74	2176010.11	данные отсутствуют	данные отсутствуют
277	418648.13	2175997.5	данные отсутствуют	данные отсутствуют
278	418637.61	2175987.18	данные отсутствуют	данные отсутствуют
279	415179.79	2148957.76	данные отсутствуют	данные отсутствуют
279	415179.79	2148957.76	данные отсутствуют	данные отсутствуют
280	415178.84	2148958.08	данные отсутствуют	данные отсутствуют
280	415178.84	2148958.08	данные отсутствуют	данные отсутствуют
281	415179.16	2148959.03	данные отсутствуют	данные отсутствуют
281	415179.16	2148959.03	данные отсутствуют	данные отсутствуют
282	415180.11	2148958.71	данные отсутствуют	данные отсутствуют
Государственный регистратор				ФГИС ЕГРН
полное наименование должности			подпись	инициалы, фамилия

М.П.

Земельный участок			
(вид объекта недвижимости)			
Лист № ___ Раздела 4.2	Всего листов раздела 4.2 : ___	Всего разделов: ___	Всего листов выписки: ___
16.09.2022 № 99/2022/494325823			
Кадастровый номер:		47:14:0000000:39192	

Номер точки	Координаты, м		Описание закрепления на местности	Средняя квадратическая погрешность определения координат характерных точек границы части земельного участка, м
	X	Y		
1	2	3	4	5
282	415180.11	2148958.71	данные отсутствуют	данные отсутствуют
283	415183.42	2148980.26	данные отсутствуют	данные отсутствуют
284	415166.89	2148985.77	данные отсутствуют	данные отсутствуют
285	415162.03	2148987.52	данные отсутствуют	данные отсутствуют
286	415157.98	2148962.28	данные отсутствуют	данные отсутствуют
286	415157.98	2148962.28	данные отсутствуют	данные отсутствуют
286	415157.98	2148962.28	данные отсутствуют	данные отсутствуют
287	415154.16	2148936.98	данные отсутствуют	данные отсутствуют
288	415158.5	2148935.32	данные отсутствуют	данные отсутствуют
289	415175.51	2148929.89	данные отсутствуют	данные отсутствуют
290	415159.39	2148965.05	данные отсутствуют	данные отсутствуют
290	415159.39	2148965.05	данные отсутствуют	данные отсутствуют
290	415159.39	2148965.05	данные отсутствуют	данные отсутствуют
291	415159.74	2148965.99	данные отсутствуют	данные отсутствуют
291	415159.74	2148965.99	данные отсутствуют	данные отсутствуют
291	415159.74	2148965.99	данные отсутствуют	данные отсутствуют
292	415160.68	2148965.64	данные отсутствуют	данные отсутствуют

Государственный регистратор		ФГИС ЕГРН
полное наименование должности	подпись	инициалы, фамилия

М.П.

Земельный участок			
(вид объекта недвижимости)			
Лист № __ Раздела 4.2	Всего листов раздела 4.2 : __	Всего разделов: __	Всего листов выписки: __
16.09.2022 № 99/2022/494325823			
Кадастровый номер:		47:14:0000000:39192	

Номер точки	Координаты, м		Описание закрепления на местности	Средняя квадратическая погрешность определения координат характерных точек границы части земельного участка, м
	X	Y		
1	2	3	4	5
292	415160.68	2148965.64	данные отсутствуют	данные отсутствуют
292	415160.68	2148965.64	данные отсутствуют	данные отсутствуют
293	415160.33	2148964.7	данные отсутствуют	данные отсутствуют
293	415160.33	2148964.7	данные отсутствуют	данные отсутствуют
293	415160.33	2148964.7	данные отсутствуют	данные отсутствуют
294	413666.98	2164252.2	данные отсутствуют	данные отсутствуют
295	413639.22	2164295.17	данные отсутствуют	данные отсутствуют
296	413663.68	2164247.91	данные отсутствуют	данные отсутствуют
297	413671.47	2164245.56	данные отсутствуют	данные отсутствуют
298	413578.74	2164412	данные отсутствуют	данные отсутствуют
299	413565.43	2164479.84	данные отсутствуют	данные отсутствуют
300	413550.54	2164614.22	данные отсутствуют	данные отсутствуют
301	413545.09	2164657.99	данные отсутствуют	данные отсутствуют
302	413550.19	2164597.8	данные отсутствуют	данные отсутствуют
303	413561.33	2164445.64	данные отсутствуют	данные отсутствуют
304	413542.15	2164681.61	данные отсутствуют	данные отсутствуют
305	413527.17	2164684.55	данные отсутствуют	данные отсутствуют
Государственный регистратор				ФГИС ЕГРН
полное наименование должности			подпись	инициалы, фамилия

М.П.

Сведения о частях земельного участка

Земельный участок			
(вид объекта недвижимости)			
Лист № ___ Раздела 4.2	Всего листов раздела 4.2 : ___	Всего разделов: ___	Всего листов выписки: ___
16.09.2022 № 99/2022/494325823			
Кадастровый номер:		47:14:0000000:39192	

Номер точки	Координаты, м		Описание закрепления на местности	Средняя квадратическая погрешность определения координат характерных точек границы части земельного участка, м
	X	Y		
1	2	3	4	5
306	413529.05	2164663.8	данные отсутствуют	данные отсутствуют
307	413544.75	2164660.72	данные отсутствуют	данные отсутствуют
308	413457.3	2166363.78	данные отсутствуют	данные отсутствуют
309	413476.21	2166369.69	данные отсутствуют	данные отсутствуют
310	413476.97	2166369.8	данные отсутствуют	данные отсутствуют
311	413472.79	2166389.38	данные отсутствуют	данные отсутствуют
312	413471.66	2166389.22	данные отсутствуют	данные отсутствуют
313	413453.25	2166383.47	данные отсутствуют	данные отсутствуют
314	413454.92	2166378.71	данные отсутствуют	данные отсутствуют
315	413454.19	2166377.7	данные отсутствуют	данные отсутствуют
316	413369.37	2166778.55	данные отсутствуют	данные отсутствуют
317	413352.35	2166851.27	данные отсутствуют	данные отсутствуют
318	413350.58	2166859.72	данные отсутствуют	данные отсутствуют
319	413280.97	2167159.59	данные отсутствуют	данные отсутствуют
320	413283.92	2167146.44	данные отсутствуют	данные отсутствуют
321	413292.5	2167108.26	данные отсутствуют	данные отсутствуют
322	413306	2167046.22	данные отсутствуют	данные отсутствуют
Государственный регистратор				ФГИС ЕГРН
полное наименование должности			подпись	инициалы, фамилия

М.П.

Земельный участок			
(вид объекта недвижимости)			
Лист № <u> </u> Раздела 4.2	Всего листов раздела 4.2 : <u> </u>	Всего разделов: <u> </u>	Всего листов выписки: <u> </u>
16.09.2022 № 99/2022/494325823			
Кадастровый номер:		47:14:0000000:39192	

Номер точки	Координаты, м		Описание закрепления на местности	Средняя квадратическая погрешность определения координат характерных точек границы части земельного участка, м
	X	Y		
1	2	3	4	5
323	413315.38	2167003.14	данные отсутствуют	данные отсутствуют
324	413352.34	2166833.44	данные отсутствуют	данные отсутствуют
325	413359.9	2166797.34	данные отсутствуют	данные отсутствуют
326	413366.02	2166770.09	данные отсутствуют	данные отсутствуют
327	412451.4	2169346.99	данные отсутствуют	данные отсутствуют
328	412469.83	2169359.14	данные отсутствуют	данные отсутствуют
329	412458.29	2169375.48	данные отсутствуют	данные отсутствуют
330	412439.79	2169363.29	данные отсутствуют	данные отсутствуют
331	414759.37	2175326.21	данные отсутствуют	данные отсутствуют
332	414788.62	2175362.77	данные отсутствуют	данные отсутствуют
333	414759.03	2175359.5	данные отсутствуют	данные отсутствуют
334	414727.62	2175320.27	данные отсутствуют	данные отсутствуют
335	414553.47	2175290.73	данные отсутствуют	данные отсутствуют
336	414574.16	2175297.4	данные отсутствуют	данные отсутствуют
337	414558.25	2175300.13	данные отсутствуют	данные отсутствуют
338	414146.05	2174996.03	данные отсутствуют	данные отсутствуют
339	414175.08	2175019.53	данные отсутствуют	данные отсутствуют
Государственный регистратор				ФГИС ЕГРН
полное наименование должности			подпись	инициалы, фамилия

М.П.

Сведения о частях земельного участка

Земельный участок			
(вид объекта недвижимости)			
Лист № ___ Раздела 4.2	Всего листов раздела 4.2 : ___	Всего разделов: ___	Всего листов выписки: ___
16.09.2022 № 99/2022/494325823			
Кадастровый номер:		47:14:000000:39192	

Номер точки	Координаты, м		Описание закрепления на местности	Средняя квадратическая погрешность определения координат характерных точек границы части земельного участка, м
	X	Y		
1	2	3	4	5
340	414130.26	2175015.8	данные отсутствуют	данные отсутствуют
341	414126.72	2175010.73	данные отсутствуют	данные отсутствуют
342	414104.09	2174992.55	данные отсутствуют	данные отсутствуют
343	420394.28	2179617	данные отсутствуют	данные отсутствуют
344	420400.52	2179633.56	данные отсутствуют	данные отсутствуют
345	420402.09	2179636.61	данные отсутствуют	данные отсутствуют
346	420374.7	2179644.45	данные отсутствуют	данные отсутствуют
347	420374.66	2179644.36	данные отсутствуют	данные отсутствуют
348	420367.27	2179624.73	данные отсутствуют	данные отсутствуют
349	414791.72	2175332.27	данные отсутствуют	данные отсутствуют
350	414803.69	2175347.28	данные отсутствуют	данные отсутствуют
351	414818.73	2175366.09	данные отсутствуют	данные отсутствуют
352	414766.84	2175360.36	данные отсутствуют	данные отсутствуют
353	414750.02	2175339.32	данные отсутствуют	данные отсутствуют
354	414736.1	2175321.86	данные отсутствуют	данные отсутствуют
355	421782.5	2180199.99	данные отсутствуют	данные отсутствуют
356	421853.27	2180225.99	данные отсутствуют	данные отсутствуют
Государственный регистратор				ФГИС ЕГРН
полное наименование должности			подпись	инициалы, фамилия

М.П.

Земельный участок			
(вид объекта недвижимости)			
Лист № <u> </u> Раздела 4.2	Всего листов раздела 4.2 : <u> </u>	Всего разделов: <u> </u>	Всего листов выписки: <u> </u>
16.09.2022 № 99/2022/494325823			
Кадастровый номер:		47:14:0000000:39192	

Номер точки	Координаты, м		Описание закрепления на местности	Средняя квадратическая погрешность определения координат характерных точек границы части земельного участка, м
	X	Y		
1	2	3	4	5
357	421842.39	2180251.82	данные отсутствуют	данные отсутствуют
358	421771.91	2180225.93	данные отсутствуют	данные отсутствуют
359	416842.66	2156039.25	данные отсутствуют	данные отсутствуют
360	416860.3	2156052.5	данные отсутствуют	данные отсутствуют
361	416846.56	2156068.45	данные отсутствуют	данные отсутствуют
362	416828.92	2156055.2	данные отсутствуют	данные отсутствуют
363	414357.89	2161470.49	данные отсутствуют	данные отсутствуют
364	414372.95	2161482.88	данные отсутствуют	данные отсутствуют
365	414374.82	2161520.27	данные отсутствуют	данные отсутствуют
366	414376.33	2161533.58	данные отсутствуют	данные отсутствуют
367	414358.56	2161518.96	данные отсутствуют	данные отсутствуют
368	414358.38	2161509.17	данные отсутствуют	данные отсутствуют
369	411771.09	2143806.6	данные отсутствуют	данные отсутствуют
370	411775.9	2143828.34	данные отсутствуют	данные отсутствуют
371	411752.83	2143825.53	данные отсутствуют	данные отсутствуют
372	411748.76	2143807.54	данные отсутствуют	данные отсутствуют
373	411749.61	2143807.37	данные отсутствуют	данные отсутствуют
Государственный регистратор				ФГИС ЕГРН
полное наименование должности			подпись	инициалы, фамилия

М.П.

Земельный участок			
(вид объекта недвижимости)			
Лист № __ Раздела 4.2	Всего листов раздела 4.2 : __	Всего разделов: __	Всего листов выписки: __
16.09.2022 № 99/2022/494325823			
Кадастровый номер:		47:14:0000000:39192	

Номер точки	Координаты, м		Описание закрепления на местности	Средняя квадратическая погрешность определения координат характерных точек границы части земельного участка, м
	X	Y		
1	2	3	4	5
374	411748.88	2143803.9	данные отсутствуют	данные отсутствуют
375	421737.34	2180183.4	данные отсутствуют	данные отсутствуют
376	421809.05	2180209.74	данные отсутствуют	данные отсутствуют
377	421798.37	2180235.65	данные отсутствуют	данные отсутствуют
378	421726.75	2180209.33	данные отсутствуют	данные отсутствуют
379	415481.13	2151170	данные отсутствуют	данные отсутствуют
380	415459.62	2151175.55	данные отсутствуют	данные отсутствуют
381	415457.28	2151155.49	данные отсутствуют	данные отсутствуют
382	415478.79	2151149.94	данные отсутствуют	данные отсутствуют
383	413978.73	2146405.83	данные отсутствуют	данные отсутствуют
384	414029.44	2146465.84	данные отсутствуют	данные отсутствуют
385	414076.85	2146522.07	данные отсутствуют	данные отсутствуют
386	414126.79	2146581.32	данные отсутствуют	данные отсутствуют
387	414177.14	2146641.18	данные отсутствуют	данные отсутствуют
388	414224.48	2146697.37	данные отсутствуют	данные отсутствуют
389	414271.53	2146753.56	данные отсутствуют	данные отсутствуют
390	414318.91	2146810.09	данные отсутствуют	данные отсутствуют
Государственный регистратор				ФГИС ЕГРН
полное наименование должности			подпись	инициалы, фамилия

М.П.

Земельный участок			
(вид объекта недвижимости)			
Лист № <u> </u> Раздела 4.2	Всего листов раздела 4.2 : <u> </u>	Всего разделов: <u> </u>	Всего листов выписки: <u> </u>
16.09.2022 № 99/2022/494325823			
Кадастровый номер:		47:14:0000000:39192	

Номер точки	Координаты, м		Описание закрепления на местности	Средняя квадратическая погрешность определения координат характерных точек границы части земельного участка, м
	X	Y		
1	2	3	4	5
391	414372.72	2146874.27	данные отсутствуют	данные отсутствуют
392	414406.24	2146935.35	данные отсутствуют	данные отсутствуют
393	414442.18	2147001.39	данные отсутствуют	данные отсутствуют
394	414478.55	2147068.41	данные отсутствуют	данные отсутствуют
395	414515.15	2147135.57	данные отсутствуют	данные отсутствуют
396	414552.81	2147204.87	данные отсутствуют	данные отсутствуют
397	414591.4	2147276.43	данные отсутствуют	данные отсутствуют
398	414629.54	2147347.12	данные отсутствуют	данные отсутствуют
399	414666.26	2147414.4	данные отсутствуют	данные отсутствуют
400	414713.83	2147469.14	данные отсутствуют	данные отсутствуют
401	414761.02	2147523.49	данные отсутствуют	данные отсутствуют
402	414806.27	2147575.75	данные отсутствуют	данные отсутствуют
403	414857.41	2147634.32	данные отсутствуют	данные отсутствуют
404	414907.92	2147692.74	данные отсутствуют	данные отсутствуют
405	414939.27	2147763.67	данные отсутствуют	данные отсутствуют
406	414967.08	2147826.98	данные отсутствуют	данные отсутствуют
407	414981.24	2147903.86	данные отсутствуют	данные отсутствуют
Государственный регистратор				ФГИС ЕГРН
полное наименование должности			подпись	инициалы, фамилия

М.П.

Земельный участок			
(вид объекта недвижимости)			
Лист № <u> </u> Раздела 4.2	Всего листов раздела 4.2 : <u> </u>	Всего разделов: <u> </u>	Всего листов выписки: <u> </u>
16.09.2022 № 99/2022/494325823			
Кадастровый номер:		47:14:0000000:39192	

Номер точки	Координаты, м		Описание закрепления на местности	Средняя квадратическая погрешность определения координат характерных точек границы части земельного участка, м
	X	Y		
1	2	3	4	5
408	414994.87	2147979.98	данные отсутствуют	данные отсутствуют
409	415007.62	2148050.84	данные отсутствуют	данные отсутствуют
410	415016.57	2148100.98	данные отсутствуют	данные отсутствуют
411	415020.34	2148122.12	данные отсутствуют	данные отсутствуют
412	415032.87	2148193.69	данные отсутствуют	данные отсутствуют
413	415044.97	2148261	данные отсутствуют	данные отсутствуют
414	415057.39	2148330.22	данные отсутствуют	данные отсутствуют
415	415069	2148395.59	данные отсутствуют	данные отсутствуют
416	415083.97	2148479.99	данные отсутствуют	данные отсутствуют
417	415097.65	2148555.42	данные отсутствуют	данные отсутствуют
418	415110.92	2148629.86	данные отсутствуют	данные отсутствуют
419	415124.56	2148706.75	данные отсутствуют	данные отсутствуют
420	415136.77	2148774.88	данные отсутствуют	данные отсутствуют
421	415148.05	2148838.19	данные отсутствуют	данные отсутствуют
422	415161.59	2148912.77	данные отсутствуют	данные отсутствуют
423	415176.55	2148997.5	данные отсутствуют	данные отсутствуют
424	415188.94	2149066.91	данные отсутствуют	данные отсутствуют
Государственный регистратор				ФГИС ЕГРН
полное наименование должности			подпись	инициалы, фамилия

М.П.

Сведения о частях земельного участка

Земельный участок			
(вид объекта недвижимости)			
Лист № ___ Раздела 4.2	Всего листов раздела 4.2 : ___	Всего разделов: ___	Всего листов выписки: ___
16.09.2022 № 99/2022/494325823			
Кадастровый номер:		47:14:0000000:39192	

Номер точки	Координаты, м		Описание закрепления на местности	Средняя квадратическая погрешность определения координат характерных точек границы части земельного участка, м
	X	Y		
1	2	3	4	5
425	415201.53	2149137.4	данные отсутствуют	данные отсутствуют
426	415212.9	2149199.82	данные отсутствуют	данные отсутствуют
427	415231.4	2149273.19	данные отсутствуют	данные отсутствуют
428	415249.86	2149347.02	данные отсутствуют	данные отсутствуют
429	415268.16	2149419.86	данные отсутствуют	данные отсутствуют
430	415279.05	2149500.87	данные отсутствуют	данные отсутствуют
431	415288.5	2149573.71	данные отсутствуют	данные отсутствуют
432	415298.64	2149650.66	данные отсутствуют	данные отсутствуют
433	415307.97	2149721.19	данные отсутствуют	данные отсутствуют
434	415318.17	2149798.46	данные отсутствуют	данные отсутствуют
435	415328.22	2149876.13	данные отсутствуют	данные отсутствуют
436	415337.94	2149950.74	данные отсутствуют	данные отсутствуют
437	415346.85	2150019.79	данные отсутствуют	данные отсутствуют
438	415355.29	2150085.83	данные отсутствуют	данные отсутствуют
439	415360	2150156.61	данные отсутствуют	данные отсутствуют
440	415365.35	2150235.06	данные отсутствуют	данные отсутствуют
441	415370.41	2150309.88	данные отсутствуют	данные отсутствуют
Государственный регистратор				ФГИС ЕГРН
полное наименование должности			подпись	инициалы, фамилия

М.П.

Земельный участок			
(вид объекта недвижимости)			
Лист № <u> </u> Раздела 4.2	Всего листов раздела 4.2 : <u> </u>	Всего разделов: <u> </u>	Всего листов выписки: <u> </u>
16.09.2022 № 99/2022/494325823			
Кадастровый номер:		47:14:0000000:39192	

Номер точки	Координаты, м		Описание закрепления на местности	Средняя квадратическая погрешность определения координат характерных точек границы части земельного участка, м
	X	Y		
1	2	3	4	5
442	415375.18	2150375.66	данные отсутствуют	данные отсутствуют
443	415380.27	2150448.91	данные отсутствуют	данные отсутствуют
444	415385.72	2150524.53	данные отсутствуют	данные отсутствуют
445	415388.11	2150557.82	данные отсутствуют	данные отсутствуют
446	415380.06	2150489.02	данные отсутствуют	данные отсутствуют
447	415363.65	2150310.42	данные отсутствуют	данные отсутствуют
448	415350.97	2150166.46	данные отсутствуют	данные отсутствуют
449	415339.02	2150036.85	данные отсутствуют	данные отсутствуют
450	415334.52	2149989.4	данные отсутствуют	данные отсутствуют
451	415331.68	2149963.1	данные отсутствуют	данные отсутствуют
452	415324.22	2149905.58	данные отсутствуют	данные отсутствуют
453	415309.32	2149799.56	данные отсутствуют	данные отсутствуют
454	415303.14	2149755.5	данные отсутствуют	данные отсутствуют
455	415311.03	2149755.04	данные отсутствуют	данные отсутствуют
456	415308.2	2149725.41	данные отсутствуют	данные отсутствуют
457	415299.01	2149726.03	данные отсутствуют	данные отсутствуют
458	415287.78	2149645.92	данные отсутствуют	данные отсутствуют
Государственный регистратор				ФГИС ЕГРН
полное наименование должности			подпись	инициалы, фамилия

М.П.

Земельный участок			
(вид объекта недвижимости)			
Лист № ___ Раздела 4.2	Всего листов раздела 4.2 : ___	Всего разделов: ___	Всего листов выписки: ___
16.09.2022 № 99/2022/494325823			
Кадастровый номер:		47:14:0000000:39192	

Номер точки	Координаты, м		Описание закрепления на местности	Средняя квадратическая погрешность определения координат характерных точек границы части земельного участка, м
	X	Y		
1	2	3	4	5
459	415275.23	2149550.65	данные отсутствуют	данные отсутствуют
460	415261.77	2149444.06	данные отсутствуют	данные отсутствуют
461	415256.73	2149408.2	данные отсутствуют	данные отсутствуют
462	415253.01	2149385.1	данные отсутствуют	данные отсутствуют
463	415249	2149361.83	данные отсутствуют	данные отсутствуют
464	415247.06	2149351.68	данные отсутствуют	данные отсутствуют
465	415236.81	2149306.4	данные отсутствуют	данные отсутствуют
466	415214.94	2149223.39	данные отсутствуют	данные отсутствуют
467	415190.55	2149130.52	данные отсутствуют	данные отсутствуют
468	415181.96	2149095.57	данные отсутствуют	данные отсутствуют
469	415174.1	2149057.5	данные отсутствуют	данные отсутствуют
469	415174.1	2149057.5	данные отсутствуют	данные отсутствуют
470	415167.78	2149023.3	данные отсутствуют	данные отсутствуют
470	415167.78	2149023.3	данные отсутствуют	данные отсутствуют
471	415143.46	2148866.17	данные отсутствуют	данные отсутствуют
471	415143.46	2148866.17	данные отсутствуют	данные отсутствуют
472	415120.88	2148718.68	данные отсутствуют	данные отсутствуют
Государственный регистратор				ФГИС ЕГРН
полное наименование должности			подпись	инициалы, фамилия

М.П.

Земельный участок			
(вид объекта недвижимости)			
Лист № <u> </u> Раздела 4.2	Всего листов раздела 4.2 : <u> </u>	Всего разделов: <u> </u>	Всего листов выписки: <u> </u>
16.09.2022 № 99/2022/494325823			
Кадастровый номер:		47:14:0000000:39192	

Номер точки	Координаты, м		Описание закрепления на местности	Средняя квадратическая погрешность определения координат характерных точек границы части земельного участка, м
	X	Y		
1	2	3	4	5
473	415096.98	2148565.1	данные отсутствуют	данные отсутствуют
474	415080.06	2148470.77	данные отсутствуют	данные отсутствуют
475	415057.7	2148354.2	данные отсутствуют	данные отсутствуют
476	415023.22	2148177.57	данные отсутствуют	данные отсутствуют
477	414990.4	2148011.34	данные отсутствуют	данные отсутствуют
478	414964.6	2147877.16	данные отсутствуют	данные отсутствуют
479	414959.1	2147850.64	данные отсутствуют	данные отсутствуют
480	414952.8	2147822.79	данные отсутствуют	данные отсутствуют
481	414948.32	2147807.22	данные отсутствуют	данные отсутствуют
482	414943.92	2147793.13	данные отсутствуют	данные отсутствуют
483	414937.84	2147776.4	данные отсутствуют	данные отсутствуют
484	414928.6	2147755.18	данные отсутствуют	данные отсутствуют
485	414912.88	2147725.74	данные отсутствуют	данные отсутствуют
486	414902.8	2147709.72	данные отсутствуют	данные отсутствуют
487	414893.85	2147697.09	данные отсутствуют	данные отсутствуют
488	414903.23	2147688.65	данные отсутствуют	данные отсутствуют
489	414670.93	2147430.84	данные отсутствуют	данные отсутствуют
Государственный регистратор				ФГИС ЕГРН
полное наименование должности			подпись	инициалы, фамилия

М.П.

Сведения о частях земельного участка

Земельный участок			
(вид объекта недвижимости)			
Лист № <u> </u> Раздела 4.2	Всего листов раздела 4.2 : <u> </u>	Всего разделов: <u> </u>	Всего листов выписки: <u> </u>
16.09.2022 № 99/2022/494325823			
Кадастровый номер:		47:14:0000000:39192	

Номер точки	Координаты, м		Описание закрепления на местности	Средняя квадратическая погрешность определения координат характерных точек границы части земельного участка, м
	X	Y		
1	2	3	4	5
490	414663.4	2147426.4	данные отсутствуют	данные отсутствуют
491	414654.65	2147414.48	данные отсутствуют	данные отсутствуют
492	414646.2	2147402.18	данные отсутствуют	данные отсутствуют
493	414629.26	2147372.6	данные отсутствуют	данные отсутствуют
494	414597.34	2147313.5	данные отсутствуют	данные отсутствуют
495	414504.28	2147137.53	данные отсутствуют	данные отсутствуют
496	414428.82	2146993.4	данные отсутствуют	данные отсутствуют
497	414380.94	2146902.14	данные отсутствуют	данные отсутствуют
498	414375.6	2146893.02	данные отсутствуют	данные отсутствуют
499	414364.78	2146875.32	данные отсутствуют	данные отсутствуют
500	414351.62	2146855.49	данные отсутствуют	данные отсутствуют
501	414338.52	2146838.06	данные отсутствуют	данные отсутствуют
502	414320.39	2146815.92	данные отсутствуют	данные отсутствуют
503	414290.35	2146781.38	данные отсутствуют	данные отсутствуют
504	414177.59	2146651.8	данные отсутствуют	данные отсутствуют
505	414028.54	2146478.71	данные отсутствуют	данные отсутствуют
506	414006.15	2146449.11	данные отсутствуют	данные отсутствуют
Государственный регистратор				ФГИС ЕГРН
полное наименование должности			подпись	инициалы, фамилия

М.П.

Сведения о частях земельного участка

Земельный участок			
(вид объекта недвижимости)			
Лист № <u> </u> Раздела 4.2	Всего листов раздела 4.2 : <u> </u>	Всего разделов: <u> </u>	Всего листов выписки: <u> </u>
16.09.2022 № 99/2022/494325823			
Кадастровый номер:		47:14:0000000:39192	

Номер точки	Координаты, м		Описание закрепления на местности	Средняя квадратическая погрешность определения координат характерных точек границы части земельного участка, м
	X	Y		
1	2	3	4	5
507	413994.33	2146432.68	данные отсутствуют	данные отсутствуют
508	413977.18	2146407.76	данные отсутствуют	данные отсутствуют
509	413967.5	2146392.65	данные отсутствуют	данные отсутствуют
510	413105.92	2145767.95	данные отсутствуют	данные отсутствуют
511	413118.39	2145775.74	данные отсутствуют	данные отсутствуют
512	413182.95	2145816.28	данные отсутствуют	данные отсутствуют
513	413243.95	2145859.53	данные отсутствуют	данные отсутствуют
514	413303	2145901.59	данные отсутствуют	данные отсутствуют
515	413368.4	2145939.64	данные отсутствуют	данные отсутствуют
516	413428.59	2145974.53	данные отсутствуют	данные отсутствуют
517	413493.85	2146012.16	данные отсутствуют	данные отсутствуют
518	413556.4	2146048.42	данные отсутствуют	данные отсутствуют
519	413619.52	2146084.86	данные отсутствуют	данные отсутствуют
520	413680.14	2146121.38	данные отсутствуют	данные отсутствуют
521	413736.14	2146152.33	данные отсутствуют	данные отсутствуют
522	413788.69	2146182.53	данные отсутствуют	данные отсутствуют
523	413809.22	2146206.56	данные отсутствуют	данные отсутствуют
Государственный регистратор				ФГИС ЕГРН
полное наименование должности			подпись	инициалы, фамилия

М.П.

Земельный участок			
<small>(вид объекта недвижимости)</small>			
Лист № <u> </u> Раздела 4.2	Всего листов раздела 4.2 : <u> </u>	Всего разделов: <u> </u>	Всего листов выписки: <u> </u>
16.09.2022 № 99/2022/494325823			
Кадастровый номер:		47:14:0000000:39192	

Номер точки	Координаты, м		Описание закрепления на местности	Средняя квадратическая погрешность определения координат характерных точек границы части земельного участка, м
	X	Y		
1	2	3	4	5
524	413796.36	2146198.28	данные отсутствуют	данные отсутствуют
525	413695.48	2146136.26	данные отсутствуют	данные отсутствуют
526	413616.8	2146089.74	данные отсутствуют	данные отсутствуют
527	413493.61	2146018.28	данные отсутствуют	данные отсутствуют
528	413403.92	2145968.08	данные отсутствуют	данные отсутствуют
529	413331.14	2145929.3	данные отсутствуют	данные отсутствуют
530	413299.74	2145911.66	данные отсутствуют	данные отсутствуют
531	413259.15	2145885.61	данные отсутствуют	данные отсутствуют
532	413239.9	2145872.4	данные отсутствуют	данные отсутствуют
533	413246.73	2145863.95	данные отсутствуют	данные отсутствуют
534	413205.24	2145848.54	данные отсутствуют	данные отсутствуют
535	413170.42	2145824.08	данные отсутствуют	данные отсутствуют
536	413121.57	2145789.1	данные отсутствуют	данные отсутствуют
537	413108.57	2145770.44	данные отсутствуют	данные отсутствуют
538	412182.77	2145220.84	данные отсутствуют	данные отсутствуют
539	412232.9	2145245.76	данные отсутствуют	данные отсутствуют
540	412298.31	2145278.55	данные отсутствуют	данные отсутствуют
Государственный регистратор				ФГИС ЕГРН
полное наименование должности			подпись	инициалы, фамилия

М.П.

Земельный участок			
(вид объекта недвижимости)			
Лист № ___ Раздела 4.2	Всего листов раздела 4.2 : ___	Всего разделов: ___	Всего листов выписки: ___
16.09.2022 № 99/2022/494325823			
Кадастровый номер:		47:14:0000000:39192	

Номер точки	Координаты, м		Описание закрепления на местности	Средняя квадратическая погрешность определения координат характерных точек границы части земельного участка, м
	X	Y		
1	2	3	4	5
541	412362.73	2145310.69	данные отсутствуют	данные отсутствуют
542	412428.01	2145343.69	данные отсутствуют	данные отсутствуют
543	412488.14	2145381.23	данные отсутствуют	данные отсутствуют
544	412550.21	2145420.26	данные отсутствуют	данные отсутствуют
545	412612.33	2145459.22	данные отсутствуют	данные отсутствуют
546	412674.19	2145497.92	данные отсутствуют	данные отсутствуют
547	412740.22	2145539.19	данные отсутствуют	данные отсутствуют
548	412806.03	2145580.4	данные отсутствуют	данные отсутствуют
549	412861.92	2145615.42	данные отсутствуют	данные отсутствуют
550	412921.3	2145652.66	данные отсутствуют	данные отсутствуют
551	412985.71	2145692.91	данные отсутствуют	данные отсутствуют
552	413050.99	2145733.64	данные отсутствуют	данные отсутствуют
553	413053.48	2145735.2	данные отсутствуют	данные отсутствуют
554	413044.3	2145732.37	данные отсутствуют	данные отсутствуют
555	412992.33	2145700.93	данные отсутствуют	данные отсутствуют
556	412834.84	2145602.13	данные отсутствуют	данные отсутствуют
557	412765.53	2145558.96	данные отсутствуют	данные отсутствуют
Государственный регистратор				ФГИС ЕГРН
полное наименование должности			подпись	инициалы, фамилия

М.П.

Земельный участок			
(вид объекта недвижимости)			
Лист № ___ Раздела 4.2	Всего листов раздела 4.2 : ___	Всего разделов: ___	Всего листов выписки: ___
16.09.2022 № 99/2022/494325823			
Кадастровый номер:		47:14:0000000:39192	

Номер точки	Координаты, м		Описание закрепления на местности	Средняя квадратическая погрешность определения координат характерных точек границы части земельного участка, м
	X	Y		
1	2	3	4	5
558	412689.11	2145511.38	данные отсутствуют	данные отсутствуют
559	412669.14	2145498.95	данные отсутствуют	данные отсутствуют
560	412612.87	2145464.04	данные отсутствуют	данные отсутствуют
561	412536.84	2145416.9	данные отсутствуют	данные отсутствуют
562	412461.02	2145369.87	данные отсутствуют	данные отсутствуют
563	412433.39	2145352.74	данные отсутствуют	данные отсутствуют
564	412402.78	2145335.28	данные отсутствуют	данные отсутствуют
565	412383.37	2145325.78	данные отсутствуют	данные отсутствуют
566	412338.3	2145303.75	данные отсутствуют	данные отсутствуют
567	412300.66	2145285.59	данные отсутствуют	данные отсутствуют
568	412259.06	2145265.53	данные отсутствуют	данные отсутствуют
569	412217.3	2145241.05	данные отсутствуют	данные отсутствуют
570	412216.54	2145242.27	данные отсутствуют	данные отсутствуют
571	412183.26	2145221.2	данные отсутствуют	данные отсутствуют
572	411977.4	2144811.72	данные отсутствуют	данные отсутствуют
573	411958.87	2144824.8	данные отсутствуют	данные отсутствуют
574	411951.43	2144805.57	данные отсутствуют	данные отсутствуют
Государственный регистратор				ФГИС ЕГРН
полное наименование должности			подпись	инициалы, фамилия

М.П.

Земельный участок			
(вид объекта недвижимости)			
Лист № <u> </u> Раздела 4.2	Всего листов раздела 4.2 : <u> </u>	Всего разделов: <u> </u>	Всего листов выписки: <u> </u>
16.09.2022 № 99/2022/494325823			
Кадастровый номер:		47:14:0000000:39192	

Номер точки	Координаты, м		Описание закрепления на местности	Средняя квадратическая погрешность определения координат характерных точек границы части земельного участка, м
	X	Y		
1	2	3	4	5
575	411969.97	2144792.48	данные отсутствуют	данные отсутствуют
576	411509.53	2143457.09	данные отсутствуют	данные отсутствуют
577	411354.71	2143475.18	данные отсутствуют	данные отсутствуют
578	411274.03	2143485.25	данные отсутствуют	данные отсутствуют
579	411169.97	2143498.43	данные отсутствуют	данные отсутствуют
580	411138.51	2143502.45	данные отсутствуют	данные отсутствуют
581	411144.04	2143480.04	данные отсутствуют	данные отсутствуют
582	411166.32	2143477.15	данные отсутствуют	данные отсутствуют
583	411162.33	2143493.32	данные отсутствуют	данные отсутствуют
584	411504.47	2143453.89	данные отсутствуют	данные отсутствуют
585	414696.14	2175314.38	данные отсутствуют	данные отсутствуют
586	414734.03	2175356.56	данные отсутствуют	данные отсутствуют
587	414701.38	2175351.61	данные отсутствуют	данные отсутствуют
588	414662.27	2175308.04	данные отсутствуют	данные отсутствуют
589	421689.2	2180171.08	данные отсутствуют	данные отсутствуют
590	421707.93	2180174.4	данные отсутствуют	данные отсутствуют
590	421707.93	2180174.4	данные отсутствуют	данные отсутствуют
Государственный регистратор				ФГИС ЕГРН
полное наименование должности			подпись	инициалы, фамилия

М.П.

Земельный участок			
(вид объекта недвижимости)			
Лист № <u> </u> Раздела 4.2	Всего листов раздела 4.2 : <u> </u>	Всего разделов: <u> </u>	Всего листов выписки: <u> </u>
16.09.2022 № 99/2022/494325823			
Кадастровый номер:		47:14:0000000:39192	

Номер точки	Координаты, м		Описание закрепления на местности	Средняя квадратическая погрешность определения координат характерных точек границы части земельного участка, м
	X	Y		
1	2	3	4	5
591	421730.48	2180180.88	данные отсутствуют	данные отсутствуют
592	421762.34	2180192.58	данные отсутствуют	данные отсутствуют
593	421751.47	2180218.41	данные отсутствуют	данные отсутствуют
594	421721.71	2180207.48	данные отсутствуют	данные отсутствуют
595	421701.51	2180201.66	данные отсутствуют	данные отсутствуют
595	421701.51	2180201.66	данные отсутствуют	данные отсутствуют
596	421678.28	2180197.56	данные отсутствуют	данные отсутствуют
597	416285.81	2159975.57	данные отсутствуют	данные отсутствуют
598	416301.64	2159982.94	данные отсутствуют	данные отсутствуют
599	416300.66	2159983.71	данные отсутствуют	данные отсутствуют
600	416297.44	2159986.22	данные отсутствуют	данные отсутствуют
601	416283.92	2159996.75	данные отсутствуют	данные отсутствуют
602	416273.31	2159991.81	данные отсутствуют	данные отсутствуют
603	416267.93	2159989.25	данные отсутствуют	данные отсутствуют
604	416283.71	2159977.54	данные отсутствуют	данные отсутствуют
605	413716.8	2164139.67	данные отсутствуют	данные отсутствуют
606	413734.1	2164153.35	данные отсутствуют	данные отсутствуют
Государственный регистратор				ФГИС ЕГРН
полное наименование должности			подпись	инициалы, фамилия

М.П.

Сведения о частях земельного участка

Земельный участок			
(вид объекта недвижимости)			
Лист № ___ Раздела 4.2	Всего листов раздела 4.2 : ___	Всего разделов: ___	Всего листов выписки: ___
16.09.2022 № 99/2022/494325823			
Кадастровый номер:		47:14:0000000:39192	

Номер точки	Координаты, м		Описание закрепления на местности	Средняя квадратическая погрешность определения координат характерных точек границы части земельного участка, м
	X	Y		
1	2	3	4	5
607	413722.28	2164170.74	данные отсутствуют	данные отсутствуют
608	413704.98	2164157.06	данные отсутствуют	данные отсутствуют
609	415768.58	2175518.76	данные отсутствуют	данные отсутствуют
609	415768.58	2175518.76	данные отсутствуют	данные отсутствуют
610	415800.06	2175525.04	данные отсутствуют	данные отсутствуют
610	415800.06	2175525.04	данные отсутствуют	данные отсутствуют
611	415838.52	2175532.53	данные отсутствуют	данные отсутствуют
611	415838.52	2175532.53	данные отсутствуют	данные отсутствуют
612	415851.88	2175535.2	данные отсутствуют	данные отсутствуют
612	415851.88	2175535.2	данные отсутствуют	данные отсутствуют
613	415984.36	2175561.23	данные отсутствуют	данные отсутствуют
613	415984.36	2175561.23	данные отсутствуют	данные отсутствуют
614	416083.16	2175581.29	данные отсутствуют	данные отсутствуют
615	416220.54	2175609.06	данные отсутствуют	данные отсутствуют
616	416296.79	2175625.7	данные отсутствуют	данные отсутствуют
616	416296.79	2175625.7	данные отсутствуют	данные отсутствуют
617	416374.6	2175647.24	данные отсутствуют	данные отсутствуют
Государственный регистратор				ФГИС ЕГРН
полное наименование должности			подпись	инициалы, фамилия

М.П.

Земельный участок			
(вид объекта недвижимости)			
Лист № __ Раздела 4.2	Всего листов раздела 4.2 : __	Всего разделов: __	Всего листов выписки: __
16.09.2022 № 99/2022/494325823			
Кадастровый номер:		47:14:0000000:39192	

Номер точки	Координаты, м		Описание закрепления на местности	Средняя квадратическая погрешность определения координат характерных точек границы части земельного участка, м
	X	Y		
1	2	3	4	5
617	416374.6	2175647.24	данные отсутствуют	данные отсутствуют
618	416454.48	2175672.11	данные отсутствуют	данные отсутствуют
619	416552.73	2175703.26	данные отсутствуют	данные отсутствуют
620	416593.79	2175713.62	данные отсутствуют	данные отсутствуют
621	416669.45	2175726	данные отсутствуют	данные отсутствуют
621	416669.45	2175726	данные отсутствуют	данные отсутствуют
622	416726.04	2175731.16	данные отсутствуют	данные отсутствуют
623	416757.24	2175731.34	данные отсутствуют	данные отсутствуют
623	416757.24	2175731.34	данные отсутствуют	данные отсутствуют
624	416777.46	2175729.52	данные отсутствуют	данные отсутствуют
625	416811.97	2175722.98	данные отсутствуют	данные отсутствуют
625	416811.97	2175722.98	данные отсутствуют	данные отсутствуют
626	416838.56	2175716.61	данные отсутствуют	данные отсутствуют
627	416833.42	2175720.77	данные отсутствуют	данные отсутствуют
628	416807.59	2175726.67	данные отсутствуют	данные отсутствуют
629	416752.7	2175733.95	данные отсутствуют	данные отсутствуют
630	416680.66	2175729.89	данные отсутствуют	данные отсутствуют
Государственный регистратор				ФГИС ЕГРН
полное наименование должности			подпись	инициалы, фамилия

М.П.

Земельный участок			
(вид объекта недвижимости)			
Лист № <u> </u> Раздела 4.2	Всего листов раздела 4.2 : <u> </u>	Всего разделов: <u> </u>	Всего листов выписки: <u> </u>
16.09.2022 № 99/2022/494325823			
Кадастровый номер:		47:14:0000000:39192	

Номер точки	Координаты, м		Описание закрепления на местности	Средняя квадратическая погрешность определения координат характерных точек границы части земельного участка, м
	X	Y		
1	2	3	4	5
631	416584.69	2175713.8	данные отсутствуют	данные отсутствуют
632	416544.26	2175705.13	данные отсутствуют	данные отсутствуют
633	416377.24	2175649.19	данные отсутствуют	данные отсутствуют
634	416267.84	2175620.96	данные отсутствуют	данные отсутствуют
635	416176.11	2175602.08	данные отсутствуют	данные отсутствуют
636	415785.68	2175523.2	данные отсутствуют	данные отсутствуют
637	415750.62	2175516.33	данные отсутствуют	данные отсутствуют
638	415525.49	2175470.69	данные отсутствуют	данные отсутствуют
639	415590.08	2175484.2	данные отсутствуют	данные отсутствуют
640	415628.23	2175492.85	данные отсутствуют	данные отсутствуют
641	415531.47	2175476.21	данные отсутствуют	данные отсутствуют
642	425469.59	2182664.01	данные отсутствуют	данные отсутствуют
643	425479.41	2182675.66	данные отсутствуют	данные отсутствуют
644	425472.36	2182681.63	данные отсутствуют	данные отсутствуют
645	425462.52	2182669.99	данные отсутствуют	данные отсутствуют
646	427088.15	2184602.41	данные отсутствуют	данные отсутствуют
647	427081.85	2184608.59	данные отсутствуют	данные отсутствуют
Государственный регистратор				ФГИС ЕГРН
полное наименование должности			подпись	инициалы, фамилия

М.П.

Земельный участок			
(вид объекта недвижимости)			
Лист № ___ Раздела 4.2	Всего листов раздела 4.2 : ___	Всего разделов: ___	Всего листов выписки: ___
16.09.2022 № 99/2022/494325823			
Кадастровый номер:		47:14:0000000:39192	

Номер точки	Координаты, м		Описание закрепления на местности	Средняя квадратическая погрешность определения координат характерных точек границы части земельного участка, м
	X	Y		
1	2	3	4	5
648	427056.26	2184580.88	данные отсутствуют	данные отсутствуют
649	427063.72	2184573.45	данные отсутствуют	данные отсутствуют
650	413742.64	2174713.1	данные отсутствуют	данные отсутствуют
650	413742.64	2174713.1	данные отсутствуют	данные отсутствуют
651	413723.23	2174702.93	данные отсутствуют	данные отсутствуют
652	413752.7	2174689.14	данные отсутствуют	данные отсутствуют
653	421671.74	2180168.17	данные отсутствуют	данные отсутствуют
654	421674.54	2180168.48	данные отсутствуют	данные отсутствуют
655	421719.71	2180177.79	данные отсутствуют	данные отсутствуют
656	421708.93	2180203.8	данные отсутствуют	данные отсутствуют
657	421670.49	2180196.18	данные отсутствуют	данные отсутствуют
658	421660.65	2180194.95	данные отсутствуют	данные отсутствуют
659	414401.14	2175222.9	данные отсутствуют	данные отсутствуют
660	414433.16	2175225.78	данные отсутствуют	данные отсутствуют
661	414434.25	2175226.58	данные отсутствуют	данные отсутствуют
662	414485.52	2175257.84	данные отсутствуют	данные отсутствуют
663	414518.21	2175275.09	данные отсутствуют	данные отсутствуют
Государственный регистратор				ФГИС ЕГРН
полное наименование должности			подпись	инициалы, фамилия

М.П.

Сведения о частях земельного участка

Земельный участок			
(вид объекта недвижимости)			
Лист № ___ Раздела 4.2	Всего листов раздела 4.2 : ___	Всего разделов: ___	Всего листов выписки: ___
16.09.2022 № 99/2022/494325823			
Кадастровый номер:		47:14:000000:39192	

Номер точки	Координаты, м		Описание закрепления на местности	Средняя квадратическая погрешность определения координат характерных точек границы части земельного участка, м
	X	Y		
1	2	3	4	5
664	414536.66	2175283.29	данные отсутствуют	данные отсутствуют
665	414462.6	2175276.62	данные отсутствуют	данные отсутствуют
666	414418.3	2175249.61	данные отсутствуют	данные отсутствуют
667	414396.93	2175234	данные отсутствуют	данные отсутствуют
668	414380.2	2175221	данные отсутствуют	данные отсутствуют
669	415163.99	2148854.95	данные отсутствуют	данные отсутствуют
670	415165.2	2148862.86	данные отсутствуют	данные отсутствуют
671	415189.46	2149019.56	данные отсутствуют	данные отсутствуют
672	415195.72	2149053.36	данные отсутствуют	данные отсутствуют
673	415196.03	2149054.88	данные отсутствуют	данные отсутствуют
674	415188.33	2149057.72	данные отсутствуют	данные отсутствуют
675	415175.16	2149062.62	данные отсутствуют	данные отсутствуют
676	415142.81	2148861.92	данные отсутствуют	данные отсутствуют
677	415147.3	2148860.49	данные отсутствуют	данные отсутствуют
678	416737.28	2156396.81	данные отсутствуют	данные отсутствуют
679	416739.04	2156492.42	данные отсутствуют	данные отсутствуют
680	416739.2	2156501.45	данные отсутствуют	данные отсутствуют
Государственный регистратор				ФГИС ЕГРН
полное наименование должности			подпись	инициалы, фамилия

М.П.

Земельный участок			
(вид объекта недвижимости)			
Лист № ___ Раздела 4.2	Всего листов раздела 4.2 : ___	Всего разделов: ___	Всего листов выписки: ___
16.09.2022 № 99/2022/494325823			
Кадастровый номер:		47:14:0000000:39192	

Номер точки	Координаты, м		Описание закрепления на местности	Средняя квадратическая погрешность определения координат характерных точек границы части земельного участка, м
	X	Y		
1	2	3	4	5
681	416717.64	2156526.86	данные отсутствуют	данные отсутствуют
682	416717.04	2156492.76	данные отсутствуют	данные отсутствуют
683	416715.74	2156422.19	данные отсутствуют	данные отсутствуют
684	415614.28	2175489.69	данные отсутствуют	данные отсутствуют
685	415631.09	2175493.5	данные отсутствуют	данные отсутствуют
686	415630.82	2175495.11	данные отсутствуют	данные отсутствуют
687	415630.63	2175496.09	данные отсутствуют	данные отсутствуют
688	415630.66	2175496.1	данные отсутствуют	данные отсутствуют
689	415630.65	2175496.14	данные отсутствуют	данные отсутствуют
690	415678.24	2175505.03	данные отсутствуют	данные отсутствуют
691	415678.58	2175503.26	данные отсутствуют	данные отсутствуют
692	415700.3	2175507.72	данные отсутствуют	данные отсутствуют
693	415709.38	2175509.59	данные отсутствуют	данные отсутствуют
694	415731.84	2175513.82	данные отсутствуют	данные отсутствуют
695	415748.15	2175515.99	данные отсутствуют	данные отсутствуют
696	415800.07	2175525.04	данные отсутствуют	данные отсутствуют
697	415800.11	2175525.05	данные отсутствуют	данные отсутствуют
Государственный регистратор				ФГИС ЕГРН
полное наименование должности			подпись	инициалы, фамилия

М.П.

Земельный участок			
(вид объекта недвижимости)			
Лист № <u> </u> Раздела 4.2	Всего листов раздела 4.2 : <u> </u>	Всего разделов: <u> </u>	Всего листов выписки: <u> </u>
16.09.2022 № 99/2022/494325823			
Кадастровый номер:		47:14:0000000:39192	

Номер точки	Координаты, м		Описание закрепления на местности	Средняя квадратическая погрешность определения координат характерных точек границы части земельного участка, м
	X	Y		
1	2	3	4	5
698	415800.6	2175525.15	данные отсутствуют	данные отсутствуют
699	415838.46	2175532.52	данные отсутствуют	данные отсутствуют
699	415838.46	2175532.52	данные отсутствуют	данные отсутствуют
700	415823.8	2175555.07	данные отсутствуют	данные отсутствуют
700	415823.8	2175555.07	данные отсутствуют	данные отсутствуют
701	415823.36	2175555.76	данные отсутствуют	данные отсутствуют
701	415823.36	2175555.76	данные отсутствуют	данные отсутствуют
702	415823.76	2175555.12	данные отсутствуют	данные отсутствуют
703	415784.71	2175547.47	данные отсутствуют	данные отсутствуют
704	415784.81	2175550.55	данные отсутствуют	данные отсутствуют
705	415763.95	2175546.39	данные отсутствуют	данные отсутствуют
706	415727.34	2175541.42	данные отсутствуют	данные отсутствуют
707	415704	2175537.06	данные отсутствуют	данные отсутствуют
708	415704.37	2175535.83	данные отсутствуют	данные отсутствуют
709	415704.36	2175535.83	данные отсутствуют	данные отсутствуют
710	415704.36	2175535.81	данные отсутствуют	данные отсутствуют
711	415673.97	2175529.34	данные отсутствуют	данные отсутствуют
Государственный регистратор				ФГИС ЕГРН
полное наименование должности			подпись	инициалы, фамилия

М.П.

Земельный участок			
(вид объекта недвижимости)			
Лист № <u> </u> Раздела 4.2	Всего листов раздела 4.2 : <u> </u>	Всего разделов: <u> </u>	Всего листов выписки: <u> </u>
16.09.2022 № 99/2022/494325823			
Кадастровый номер:		47:14:0000000:39192	

Номер точки	Координаты, м		Описание закрепления на местности	Средняя квадратическая погрешность определения координат характерных точек границы части земельного участка, м
	X	Y		
1	2	3	4	5
712	415673.54	2175530.81	данные отсутствуют	данные отсутствуют
713	415589.18	2175512.65	данные отсутствуют	данные отсутствуют
713	415589.18	2175512.65	данные отсутствуют	данные отсутствуют
714	415557.82	2175477.46	данные отсутствуют	данные отсутствуют
714	415557.82	2175477.46	данные отсутствуют	данные отсутствуют
715	415590.06	2175484.24	данные отсутствуют	данные отсутствуют
716	416063.68	2175577.34	данные отсутствуют	данные отсутствуют
717	416083.21	2175581.31	данные отсутствуют	данные отсутствуют
718	416220.54	2175609.11	данные отсутствуют	данные отсутствуют
719	416270.37	2175619.93	данные отсутствуют	данные отсутствуют
720	416387.13	2175651.14	данные отсутствуют	данные отсутствуют
721	416454.49	2175672.16	данные отсутствуют	данные отсутствуют
722	416552.68	2175703.29	данные отсутствуют	данные отсутствуют
723	416593.82	2175713.63	данные отсутствуют	данные отсутствуют
724	416611.46	2175716.51	данные отсутствуют	данные отсутствуют
725	416686.84	2175727.59	данные отсутствуют	данные отсутствуют
726	416726.03	2175731.2	данные отсутствуют	данные отсутствуют
Государственный регистратор				ФГИС ЕГРН
полное наименование должности			подпись	инициалы, фамилия

М.П.

Земельный участок			
(вид объекта недвижимости)			
Лист № <u> </u> Раздела 4.2	Всего листов раздела 4.2 : <u> </u>	Всего разделов: <u> </u>	Всего листов выписки: <u> </u>
16.09.2022 № 99/2022/494325823			
Кадастровый номер:		47:14:0000000:39192	

Номер точки	Координаты, м		Описание закрепления на местности	Средняя квадратическая погрешность определения координат характерных точек границы части земельного участка, м
	X	Y		
1	2	3	4	5
727	416743.84	2175731.26	данные отсутствуют	данные отсутствуют
728	416770.34	2175730.16	данные отсутствуют	данные отсутствуют
729	416777.51	2175729.53	данные отсутствуют	данные отсутствуют
730	416801.85	2175724.9	данные отсутствуют	данные отсутствуют
731	416860.66	2175711.32	данные отсутствуют	данные отсутствуют
732	416859.71	2175712.47	данные отсутствуют	данные отсутствуют
733	416856.24	2175716.64	данные отсутствуют	данные отсутствуют
734	416856.3	2175716.62	данные отсутствуют	данные отсутствуют
735	416856.28	2175716.65	данные отсутствуют	данные отсутствуют
736	416874.31	2175711.24	данные отсутствуют	данные отсутствуют
737	416896.91	2175705.17	данные отсутствуют	данные отсутствуют
738	416923.51	2175698.07	данные отсутствуют	данные отсутствуют
739	416943.75	2175692.62	данные отсутствуют	данные отсутствуют
740	416996.23	2175679.16	данные отсутствуют	данные отсутствуют
741	417053.81	2175662.16	данные отсутствуют	данные отсутствуют
742	417056.84	2175661.26	данные отсутствуют	данные отсутствуют
743	417061.28	2175679.72	данные отсутствуют	данные отсутствуют
Государственный регистратор				ФГИС ЕГРН
полное наименование должности			подпись	инициалы, фамилия

М.П.

Земельный участок			
(вид объекта недвижимости)			
Лист № <u> </u> Раздела 4.2	Всего листов раздела 4.2 : <u> </u>	Всего разделов: <u> </u>	Всего листов выписки: <u> </u>
16.09.2022 № 99/2022/494325823			
Кадастровый номер:		47:14:0000000:39192	

Номер точки	Координаты, м		Описание закрепления на местности	Средняя квадратическая погрешность определения координат характерных точек границы части земельного участка, м
	X	Y		
1	2	3	4	5
744	417061.21	2175679.79	данные отсутствуют	данные отсутствуют
745	416968.61	2175709.1	данные отсутствуют	данные отсутствуют
746	416914.7	2175726.64	данные отсутствуют	данные отсутствуют
747	416888.68	2175733.4	данные отсутствуют	данные отсутствуют
748	416817.88	2175750.36	данные отсутствуют	данные отсутствуют
749	416781.19	2175757.3	данные отсутствуют	данные отсутствуют
750	416758.72	2175759.32	данные отсутствуют	данные отсутствуют
751	416724.7	2175759.14	данные отсутствуют	данные отсутствуют
752	416665.86	2175753.77	данные отсутствуют	данные отсутствуют
753	416588.1	2175741.04	данные отсутствуют	данные отсутствуют
754	416544.91	2175730.16	данные отсутствуют	данные отсутствуют
755	416446.12	2175698.84	данные отсутствуют	данные отсутствуют
756	416366.54	2175674.06	данные отсутствуют	данные отсутствуют
757	416330.86	2175664.18	данные отсутствуют	данные отсутствуют
758	416331.25	2175663.63	данные отсутствуют	данные отсутствуют
759	416320.21	2175660.26	данные отсутствуют	данные отсутствуют
760	416297.08	2175654.66	данные отсутствуют	данные отсутствуют
Государственный регистратор				ФГИС ЕГРН
полное наименование должности			подпись	инициалы, фамилия

М.П.

Земельный участок			
(вид объекта недвижимости)			
Лист № ___ Раздела 4.2	Всего листов раздела 4.2 : ___	Всего разделов: ___	Всего листов выписки: ___
16.09.2022 № 99/2022/494325823			
Кадастровый номер:		47:14:0000000:39192	

Номер точки	Координаты, м		Описание закрепления на местности	Средняя квадратическая погрешность определения координат характерных точек границы части земельного участка, м
	X	Y		
1	2	3	4	5
761	416290.83	2175653.12	данные отсутствуют	данные отсутствуют
762	416259.87	2175647.3	данные отсутствуют	данные отсутствуют
763	416256.04	2175646.4	данные отсутствуют	данные отсутствуют
764	416241.16	2175643.3	данные отсутствуют	данные отсутствуют
765	416223.28	2175639.18	данные отсутствуют	данные отсутствуют
766	416184.3	2175632.31	данные отсутствуют	данные отсутствуют
767	416152.63	2175626.34	данные отсутствуют	данные отсутствуют
768	416143.38	2175622.04	данные отсутствуют	данные отсутствуют
769	416143.5	2175621.43	данные отсутствуют	данные отсутствуют
770	416123.69	2175616.86	данные отсутствуют	данные отсутствуют
771	416123.49	2175618.01	данные отсутствуют	данные отсутствуют
772	416084.83	2175610.58	данные отсутствуют	данные отсутствуют
773	416077.75	2175608.96	данные отсутствуют	данные отсутствуют
774	416074.24	2175607.81	данные отсутствуют	данные отсутствуют
775	416054.42	2175603.35	данные отсутствуют	данные отсутствуют
776	416049.68	2175602.82	данные отсутствуют	данные отсутствуют
777	416036.35	2175601.22	данные отсутствуют	данные отсутствуют
Государственный регистратор				ФГИС ЕГРН
полное наименование должности			подпись	инициалы, фамилия

М.П.

Выписка из Единого государственного реестра недвижимости об объекте недвижимости
Сведения о частях земельного участка

991

Земельный участок			
(вид объекта недвижимости)			
Лист № <u> </u> Раздела 4.2	Всего листов раздела 4.2 : <u> </u>	Всего разделов: <u> </u>	Всего листов выписки: <u> </u>
16.09.2022 № 99/2022/494325823			
Кадастровый номер:		47:14:0000000:39192	

Номер точки	Координаты, м		Описание закрепления на местности	Средняя квадратическая погрешность определения координат характерных точек границы части земельного участка, м
	X	Y		
1	2	3	4	5
778	415978.97	2175588.71	данные отсутствуют	данные отсутствуют
779	415846.4	2175562.66	данные отсутствуют	данные отсутствуют
780	415833.1	2175560	данные отсутствуют	данные отсутствуют
781	415822.04	2175557.86	данные отсутствуют	данные отсутствуют
782	414875	2175343.63	данные отсутствуют	данные отсутствуют
783	414886.2	2175343.95	данные отсутствуют	данные отсутствуют
784	414960.73	2175357.7	данные отсутствуют	данные отсутствуют
785	414960.28	2175364.82	данные отсутствуют	данные отсутствуют
786	415240.69	2175420.6	данные отсутствуют	данные отсутствуют
787	415331.6	2175435.44	данные отсутствуют	данные отсутствуют
788	415331.92	2175433.24	данные отсутствуют	данные отсутствуют
789	415464.14	2175458.58	данные отсутствуют	данные отсутствуют
790	415457.5	2175460.48	данные отсутствуют	данные отсутствуют
791	415491.44	2175466.89	данные отсутствуют	данные отсутствуют
792	415503.63	2175469.19	данные отсутствуют	данные отсутствуют
793	415524.59	2175473.4	данные отсутствуют	данные отсутствуют
794	415522.08	2175470.02	данные отсутствуют	данные отсутствуют
Государственный регистратор				ФГИС ЕГРН
полное наименование должности			подпись	инициалы, фамилия

М.П.

Сведения о частях земельного участка

Земельный участок			
(вид объекта недвижимости)			
Лист № <u> </u> Раздела 4.2	Всего листов раздела 4.2 : <u> </u>	Всего разделов: <u> </u>	Всего листов выписки: <u> </u>
16.09.2022 № 99/2022/494325823			
Кадастровый номер:		47:14:0000000:39192	

Номер точки	Координаты, м		Описание закрепления на местности	Средняя квадратическая погрешность определения координат характерных точек границы части земельного участка, м
	X	Y		
1	2	3	4	5
795	415584.04	2175511.54	данные отсутствуют	данные отсутствуют
796	415573.14	2175509.26	данные отсутствуют	данные отсутствуют
797	415570.06	2175506.98	данные отсутствуют	данные отсутствуют
798	415541.73	2175501.76	данные отсутствуют	данные отсутствуют
799	415498.84	2175493.73	данные отсутствуют	данные отсутствуют
800	415307.22	2175457.02	данные отсутствуют	данные отсутствуют
801	415142.43	2175423.76	данные отсутствуют	данные отсутствуют
802	414956.62	2175386.1	данные отсутствуют	данные отсутствуют
803	414956.02	2175385.98	данные отсутствуют	данные отсутствуют
804	414956.03	2175385.94	данные отсутствуют	данные отсутствуют
805	414943.02	2175383.38	данные отсутствуют	данные отсутствуют
806	414943.23	2175382.48	данные отсутствуют	данные отсутствуют
807	414943.37	2175381.92	данные отсутствуют	данные отсутствуют
808	414923.19	2175378.63	данные отсутствуют	данные отсутствуют
809	414874.19	2175370.6	данные отсутствуют	данные отсутствуют
810	413751.83	2174688.64	данные отсутствуют	данные отсутствуют
811	413721.83	2174702.19	данные отсутствуют	данные отсутствуют
Государственный регистратор				ФГИС ЕГРН
полное наименование должности			подпись	инициалы, фамилия

М.П.

Сведения о частях земельного участка

Земельный участок			
(вид объекта недвижимости)			
Лист № <u> </u> Раздела 4.2	Всего листов раздела 4.2 : <u> </u>	Всего разделов: <u> </u>	Всего листов выписки: <u> </u>
16.09.2022 № 99/2022/494325823			
Кадастровый номер:		47:14:0000000:39192	

Номер точки	Координаты, м		Описание закрепления на местности	Средняя квадратическая погрешность определения координат характерных точек границы части земельного участка, м
	X	Y		
1	2	3	4	5
812	407460.77	2141991.88	данные отсутствуют	данные отсутствуют
813	407465.58	2141991.79	данные отсутствуют	данные отсутствуют
814	407469.74	2142013.68	данные отсутствуют	данные отсутствуют
815	407465.67	2142013.74	данные отсутствуют	данные отсутствуют
816	407461.64	2141992.51	данные отсутствуют	данные отсутствуют
817	407163.46	2141800.68	данные отсутствуют	данные отсутствуют
818	407378.66	2141955.5	данные отсутствуют	данные отсутствуют
819	407406.47	2141976.46	данные отсутствуют	данные отсутствуют
820	407410.97	2141977	данные отсутствуют	данные отсутствуют
821	407420.03	2141982.11	данные отсутствуют	данные отсутствуют
822	407404.92	2141980.3	данные отсутствуют	данные отсутствуют
823	407296.1	2141898.28	данные отсутствуют	данные отсутствуют
824	407168.02	2141804.71	данные отсутствуют	данные отсутствуют
825	406497.02	2141321.46	данные отсутствуют	данные отсутствуют
826	406500.27	2141323.79	данные отсутствуют	данные отсутствуют
827	406487.33	2141341.58	данные отсутствуют	данные отсутствуют
828	406484.08	2141339.25	данные отсутствуют	данные отсутствуют
Государственный регистратор				ФГИС ЕГРН
полное наименование должности			подпись	инициалы, фамилия

М.П.

Сведения о частях земельного участка

Земельный участок			
(вид объекта недвижимости)			
Лист № ___ Раздела 4.2	Всего листов раздела 4.2 : ___	Всего разделов: ___	Всего листов выписки: ___
16.09.2022 № 99/2022/494325823			
Кадастровый номер:		47:14:000000:39192	

Номер точки	Координаты, м		Описание закрепления на местности	Средняя квадратическая погрешность определения координат характерных точек границы части земельного участка, м
	X	Y		
1	2	3	4	5
829	409382.39	2142118.59	данные отсутствуют	данные отсутствуют
830	409420.73	2142131.92	данные отсутствуют	данные отсутствуют
831	409442.06	2142140.62	данные отсутствуют	данные отсутствуют
832	409445.24	2142142.29	данные отсутствуют	данные отсутствуют
833	409363.31	2142116.86	данные отсутствуют	данные отсутствуют
834	409360.42	2142134.25	данные отсутствуют	данные отсутствуют
835	409360.34	2142134.22	данные отсутствуют	данные отсутствуют
836	409356.57	2142133	данные отсутствуют	данные отсутствуют
837	409360.11	2142111.68	данные отсутствуют	данные отсутствуют

Государственный регистратор		ФГИС ЕГРН
полное наименование должности	подпись	инициалы, фамилия

М.П.

Земельный участок				
(вид объекта недвижимости)				
Лист № ___ Раздела 4.2		Всего листов раздела 4.2 : ___		Всего разделов: ___
Всего листов выписки: ___				
16.09.2022 № 99/2022/494325823				
Кадастровый номер:			47:14:0000000:39192	
Сведения о характерных точках границы части (частей) земельного участка				
Учетный номер части: 5				
Система координат: Местная 167				
Зона №				
Номер точки	Координаты, м		Описание закрепления на местности	Средняя квадратическая погрешность определения координат характерных точек границы части земельного участка, м
	X	Y		
1	2	3	4	5
1	411704.91	2143510.37	данные отсутствуют	данные отсутствуют
2	411707.08	2143520.42	данные отсутствуют	данные отсутствуют
3	411717.46	2143567.78	данные отсутствуют	данные отсутствуют
4	411693.01	2143558.69	данные отсутствуют	данные отсутствуют
5	411680.41	2143500.9	данные отсутствуют	данные отсутствуют
6	410609.04	2143440.92	данные отсутствуют	данные отсутствуют
7	410610.08	2143441.28	данные отсутствуют	данные отсутствуют
8	410628.71	2143447.7	данные отсутствуют	данные отсутствуют
9	410627.43	2143470.53	данные отсутствуют	данные отсутствуют
10	410607.76	2143463.75	данные отсутствуют	данные отсутствуют
11	411514.65	2143456.49	данные отсутствуют	данные отсутствуют
12	411481.58	2143460.35	данные отсутствуют	данные отсутствуют
13	411453.11	2143442.33	данные отсутствуют	данные отсутствуют
14	411347.69	2143454.72	данные отсутствуют	данные отсутствуют
15	411297.59	2143460.84	данные отсутствуют	данные отсутствуют
16	411244.59	2143466.92	данные отсутствуют	данные отсутствуют
Государственный регистратор			ФГИС ЕГРН	
полное наименование должности			подпись	
			инициалы, фамилия	

М.П.

Земельный участок			
(вид объекта недвижимости)			
Лист № <u> </u> Раздела 4.2	Всего листов раздела 4.2 : <u> </u>	Всего разделов: <u> </u>	Всего листов выписки: <u> </u>
16.09.2022 № 99/2022/494325823			
Кадастровый номер:		47:14:0000000:39192	

Номер точки	Координаты, м		Описание закрепления на местности	Средняя квадратическая погрешность определения координат характерных точек границы части земельного участка, м
	X	Y		
1	2	3	4	5
17	411271.28	2143463.42	данные отсутствуют	данные отсутствуют
18	411352.06	2143453.34	данные отсутствуют	данные отсутствуют
19	411485.1	2143437.8	данные отсутствуют	данные отсутствуют
20	411692.62	2143493.12	данные отсутствуют	данные отсутствуют
21	411688.56	2143535.23	данные отсутствуют	данные отсутствуют
22	411688.32	2143537.16	данные отсутствуют	данные отсутствуют
23	411678.37	2143491.53	данные отсутствуют	данные отсутствуют
24	415329.64	2175438.46	данные отсутствуют	данные отсутствуют
24	415329.64	2175438.46	данные отсутствуют	данные отсутствуют
25	415330.61	2175436.97	данные отсутствуют	данные отсутствуют
26	415337.8	2175462.88	данные отсутствуют	данные отсутствуют
27	415314.84	2175458.48	данные отсутствуют	данные отсутствуют
28	415308.07	2175434.13	данные отсутствуют	данные отсутствуют
29	414638.88	2175303.66	данные отсутствуют	данные отсутствуют
30	414639.44	2175303.76	данные отсутствуют	данные отсутствуют
31	414629.56	2175314.59	данные отсутствуют	данные отсутствуют
32	414611.38	2175334.03	данные отсутствуют	данные отсутствуют
Государственный регистратор				ФГИС ЕГРН
полное наименование должности			подпись	инициалы, фамилия

М.П.

Сведения о частях земельного участка

Земельный участок			
(вид объекта недвижимости)			
Лист № ___ Раздела 4.2	Всего листов раздела 4.2 : ___	Всего разделов: ___	Всего листов выписки: ___
16.09.2022 № 99/2022/494325823			
Кадастровый номер:		47:14:0000000:39192	

Номер точки	Координаты, м		Описание закрепления на местности	Средняя квадратическая погрешность определения координат характерных точек границы части земельного участка, м
	X	Y		
1	2	3	4	5
33	414600.53	2175331.64	данные отсутствуют	данные отсутствуют
34	414589.33	2175328.34	данные отсутствуют	данные отсутствуют
35	414609.05	2175307.24	данные отсутствуют	данные отсутствуют
36	414615.6	2175308.88	данные отсутствуют	данные отсутствуют
37	413828.84	2174737.35	данные отсутствуют	данные отсутствуют
38	413868.04	2174769.7	данные отсутствуют	данные отсутствуют
39	413848.53	2174786.86	данные отсутствуют	данные отсутствуют
40	413809.83	2174754.94	данные отсутствуют	данные отсутствуют
41	413716.08	2174668	данные отсутствуют	данные отсутствуют
42	413759.45	2174693.04	данные отсутствуют	данные отсутствуют
42	413759.45	2174693.04	данные отсутствуют	данные отсутствуют
42	413759.45	2174693.04	данные отсутствуют	данные отсутствуют
43	413747.96	2174706.75	данные отсутствуют	данные отсутствуют
44	413742.63	2174713.1	данные отсутствуют	данные отсутствуют
45	413702.72	2174692.18	данные отсутствуют	данные отсутствуют
46	413707.29	2174690.1	данные отсутствуют	данные отсутствуют
47	413704.34	2174680.95	данные отсутствуют	данные отсутствуют
Государственный регистратор				ФГИС ЕГРН
полное наименование должности			подпись	инициалы, фамилия

М.П.

Земельный участок			
(вид объекта недвижимости)			
Лист № <u> </u> Раздела 4.2	Всего листов раздела 4.2 : <u> </u>	Всего разделов: <u> </u>	Всего листов выписки: <u> </u>
16.09.2022 № 99/2022/494325823			
Кадастровый номер:		47:14:0000000:39192	

Номер точки	Координаты, м		Описание закрепления на местности	Средняя квадратическая погрешность определения координат характерных точек границы части земельного участка, м
	X	Y		
1	2	3	4	5
48	412578.81	2172285.72	данные отсутствуют	данные отсутствуют
49	412578.32	2172286.9	данные отсутствуют	данные отсутствуют
50	412575.67	2172288.38	данные отсутствуют	данные отсутствуют
51	412590.98	2172232.04	данные отсутствуют	данные отсутствуют
52	412363.42	2169922.18	данные отсутствуют	данные отсутствуют
53	412365.04	2169925.35	данные отсутствуют	данные отсутствуют
54	412364.24	2169925.11	данные отсутствуют	данные отсутствуют
55	412745.71	2170625.43	данные отсутствуют	данные отсутствуют
56	412745.97	2170642.97	данные отсутствуют	данные отсутствуют
57	412744.2	2170618.43	данные отсутствуют	данные отсутствуют
58	412744.92	2171279.27	данные отсутствуют	данные отсутствуют
59	412745.98	2171281.67	данные отсутствуют	данные отсутствуют
60	412741.89	2171299.06	данные отсутствуют	данные отсутствуют
61	412742.28	2171296.44	данные отсутствуют	данные отсутствуют
62	412744.97	2171276.13	данные отсутствуют	данные отсутствуют
63	413517.19	2164794.5	данные отсутствуют	данные отсутствуют
64	413529.04	2164796.05	данные отсутствуют	данные отсутствуют
Государственный регистратор				ФГИС ЕГРН
полное наименование должности			подпись	инициалы, фамилия

М.П.

Земельный участок			
(вид объекта недвижимости)			
Лист № __ Раздела 4.2	Всего листов раздела 4.2 : __	Всего разделов: __	Всего листов выписки: __
16.09.2022 № 99/2022/494325823			
Кадастровый номер:		47:14:0000000:39192	

Номер точки	Координаты, м		Описание закрепления на местности	Средняя квадратическая погрешность определения координат характерных точек границы части земельного участка, м
	X	Y		
1	2	3	4	5
65	413528.4	2164802.02	данные отсутствуют	данные отсутствуют
66	413516.64	2164800.48	данные отсутствуют	данные отсутствуют
67	412937.31	2168596.32	данные отсутствуют	данные отсутствуют
68	412934.15	2168605.41	данные отсутствуют	данные отсутствуют
69	412934.15	2168605.37	данные отсутствуют	данные отсутствуют
70	412937.78	2168594.64	данные отсутствуют	данные отсутствуют
71	412749.24	2170863.76	данные отсутствуют	данные отсутствуют
72	412750.78	2170967.78	данные отсутствуют	данные отсутствуют
73	412750.44	2170969.12	данные отсутствуют	данные отсутствуют
74	412750.46	2170965.64	данные отсутствуют	данные отсутствуют
75	412749.28	2170897.12	данные отсутствуют	данные отсутствуют
76	412845.76	2168796.25	данные отсутствуют	данные отсутствуют
77	412838.71	2168807.76	данные отсутствуют	данные отсутствуют
78	412834.83	2168813.75	данные отсутствуют	данные отсутствуют
79	412727.57	2173588.33	данные отсутствуют	данные отсутствуют
80	412773.16	2173674.88	данные отсутствуют	данные отсутствуют
81	412775.22	2173674.21	данные отсутствуют	данные отсутствуют
Государственный регистратор				ФГИС ЕГРН
полное наименование должности			подпись	инициалы, фамилия

М.П.

Выписка из Единого государственного реестра недвижимости об объекте недвижимости
Сведения о частях земельного участка

1000

Земельный участок			
(вид объекта недвижимости)			
Лист № <u> </u> Раздела 4.2	Всего листов раздела 4.2 : <u> </u>	Всего разделов: <u> </u>	Всего листов выписки: <u> </u>
16.09.2022 № 99/2022/494325823			
Кадастровый номер:		47:14:0000000:39192	

Номер точки	Координаты, м		Описание закрепления на местности	Средняя квадратическая погрешность определения координат характерных точек границы части земельного участка, м
	X	Y		
1	2	3	4	5
82	412777.93	2173675.93	данные отсутствуют	данные отсутствуют
83	412800.93	2173719.15	данные отсутствуют	данные отсутствуют
84	412805.73	2173730.45	данные отсутствуют	данные отсутствуют
85	412812.4	2173740.94	данные отсутствуют	данные отсутствуют
86	412841.16	2173794.57	данные отсутствуют	данные отсутствуют
87	412841.01	2173797.28	данные отсутствуют	данные отсутствуют
88	412839.66	2173798.5	данные отсутствуют	данные отсутствуют
89	412837.92	2173799.32	данные отсутствуют	данные отсутствуют
90	412729.27	2173591.62	данные отсутствуют	данные отсутствуют
91	412718.59	2170501.71	данные отсутствуют	данные отсутствуют
92	412720.23	2170506.94	данные отсутствуют	данные отсутствуют
93	412721.88	2170514.62	данные отсутствуют	данные отсутствуют
94	412720.48	2170510.17	данные отсутствуют	данные отсутствуют
95	412713.9	2170492.33	данные отсутствуют	данные отсутствуют
96	412425.3	2170028.15	данные отсутствуют	данные отсутствуют
97	412425.81	2170029.01	данные отсутствуют	данные отсутствуют
98	412427.12	2170030.82	данные отсутствуют	данные отсутствуют

Государственный регистратор		ФГИС ЕГРН
полное наименование должности	подпись	инициалы, фамилия

М.П.

Выписка из Единого государственного реестра недвижимости об объекте недвижимости
Сведения о частях земельного участка

1001

Земельный участок			
(вид объекта недвижимости)			
Лист № <u> </u> Раздела 4.2	Всего листов раздела 4.2 : <u> </u>	Всего разделов: <u> </u>	Всего листов выписки: <u> </u>
16.09.2022 № 99/2022/494325823			
Кадастровый номер:		47:14:0000000:39192	

Номер точки	Координаты, м		Описание закрепления на местности	Средняя квадратическая погрешность определения координат характерных точек границы части земельного участка, м
	X	Y		
1	2	3	4	5
99	412409.19	2170042.2	данные отсутствуют	данные отсутствуют
100	412669.65	2170403.75	данные отсутствуют	данные отсутствуют
101	412675	2170414.45	данные отсутствуют	данные отсутствуют
102	412655.8	2170385.65	данные отсутствуют	данные отсутствуют
103	412541.08	2170225.84	данные отсутствуют	данные отсутствуют
104	412493.1	2170159.02	данные отсутствуют	данные отсутствуют
105	412440.1	2170086.32	данные отсутствуют	данные отсутствуют
106	412407.01	2170040.4	данные отсутствуют	данные отсутствуют
107	412407.87	2170039.89	данные отсутствуют	данные отсутствуют
108	412407.36	2170039.03	данные отсутствуют	данные отсутствуют
109	412406.5	2170039.54	данные отсутствуют	данные отсутствуют
110	412405.22	2170037.59	данные отсутствуют	данные отсутствуют
111	412423.88	2170025.99	данные отсутствуют	данные отсутствуют
112	412501.96	2173151.62	данные отсутствуют	данные отсутствуют
113	412506.52	2173160.25	данные отсутствуют	данные отсутствуют
114	412506.51	2173160.78	данные отсутствуют	данные отсутствуют
115	412501.67	2173151.44	данные отсутствуют	данные отсутствуют

Государственный регистратор		ФГИС ЕГРН
полное наименование должности	подпись	инициалы, фамилия

М.П.

Выписка из Единого государственного реестра недвижимости об объекте недвижимости
Сведения о частях земельного участка

1002

Земельный участок			
(вид объекта недвижимости)			
Лист № <u> </u> Раздела 4.2	Всего листов раздела 4.2 : <u> </u>	Всего разделов: <u> </u>	Всего листов выписки: <u> </u>
16.09.2022 № 99/2022/494325823			
Кадастровый номер:		47:14:0000000:39192	

Номер точки	Координаты, м		Описание закрепления на местности	Средняя квадратическая погрешность определения координат характерных точек границы части земельного участка, м
	X	Y		
1	2	3	4	5
116	412546.55	2172395.55	данные отсутствуют	данные отсутствуют
117	412504.97	2172554.27	данные отсутствуют	данные отсутствуют
118	412506.63	2172558.37	данные отсутствуют	данные отсутствуют
119	412438.23	2172772.02	данные отсутствуют	данные отсутствуют
120	412434.99	2172773.45	данные отсутствуют	данные отсутствуют
121	412434.12	2172773.25	данные отсутствуют	данные отсутствуют
122	412441.06	2172749.26	данные отсутствуют	данные отсутствуют
123	412498.09	2172572.69	данные отсутствуют	данные отсутствуют
124	412534.58	2172439.62	данные отсутствуют	данные отсутствуют
125	412418.97	2172833.32	данные отсутствуют	данные отсутствуют
126	412420.86	2172819.06	данные отсутствуют	данные отсутствуют
127	412424.71	2172805.76	данные отсутствуют	данные отсутствуют
128	412639.8	2171741.98	данные отсутствуют	данные отсутствуют
129	412640.21	2171742.48	данные отсутствуют	данные отсутствуют
130	412639.35	2171749.57	данные отсутствуют	данные отсутствуют
131	412623.28	2172044.51	данные отсутствуют	данные отсутствуют
132	412622.6	2172079.02	данные отсутствуют	данные отсутствуют

Государственный регистратор		ФГИС ЕГРН
полное наименование должности	подпись	инициалы, фамилия

М.П.

Сведения о частях земельного участка

Земельный участок			
(вид объекта недвижимости)			
Лист № <u> </u> Раздела 4.2	Всего листов раздела 4.2 : <u> </u>	Всего разделов: <u> </u>	Всего листов выписки: <u> </u>
16.09.2022 № 99/2022/494325823			
Кадастровый номер:		47:14:0000000:39192	

Номер точки	Координаты, м		Описание закрепления на местности	Средняя квадратическая погрешность определения координат характерных точек границы части земельного участка, м
	X	Y		
1	2	3	4	5
133	412621.76	2172079.83	данные отсутствуют	данные отсутствуют
134	412703.88	2171460.79	данные отсутствуют	данные отсутствуют
135	412701.7	2171461.65	данные отсутствуют	данные отсутствуют
136	412712.56	2171423.86	данные отсутствуют	данные отсутствуют
137	412644.19	2173421.74	данные отсутствуют	данные отсутствуют
138	412646.97	2173423.6	данные отсутствуют	данные отсутствуют
139	412652.17	2173434.8	данные отсутствуют	данные отсутствуют
140	412652.19	2173437.84	данные отсутствуют	данные отсутствуют
141	412650.41	2173439	данные отсутствуют	данные отсутствуют
142	412641.86	2173422.45	данные отсутствуют	данные отсутствуют
143	414311.14	2162670.48	данные отсутствуют	данные отсутствуют
144	414310.42	2162673.85	данные отсутствуют	данные отсутствуют
145	414286.71	2162679.62	данные отсутствуют	данные отсутствуют
146	414289.49	2162666.55	данные отсутствуют	данные отсутствуют
147	414290.85	2162657.01	данные отсутствуют	данные отсутствуют
148	414313.86	2162651.41	данные отсутствуют	данные отсутствуют
149	413977.87	2163465.11	данные отсутствуют	данные отсутствуют
Государственный регистратор				ФГИС ЕГРН
полное наименование должности			подпись	инициалы, фамилия

М.П.

Сведения о частях земельного участка

Земельный участок			
(вид объекта недвижимости)			
Лист № ___ Раздела 4.2	Всего листов раздела 4.2 : ___	Всего разделов: ___	Всего листов выписки: ___
16.09.2022 № 99/2022/494325823			
Кадастровый номер:		47:14:0000000:39192	

Номер точки	Координаты, м		Описание закрепления на местности	Средняя квадратическая погрешность определения координат характерных точек границы части земельного участка, м
	X	Y		
1	2	3	4	5
150	413997.39	2163474.22	данные отсутствуют	данные отсутствуют
151	413996.5	2163476.92	данные отсутствуют	данные отсутствуют
152	413990.24	2163494.06	данные отсутствуют	данные отсутствуют
153	413969.05	2163484.17	данные отсутствуют	данные отсутствуют
154	413974.74	2163467.6	данные отсутствуют	данные отсутствуют
155	413977.04	2163467.79	данные отсутствуют	данные отсутствуют
156	417060.91	2175679.88	данные отсутствуют	данные отсутствуют
157	417032.41	2175688.9	данные отсутствуют	данные отсутствуют
158	417046.95	2175664.17	данные отсутствуют	данные отсутствуют
159	417056.85	2175661.26	данные отсутствуют	данные отсутствуют
160	417073.75	2175658.05	данные отсутствуют	данные отсутствуют
161	417714.81	2153382.5	данные отсутствуют	данные отсутствуют
162	417716.12	2153383.96	данные отсутствуют	данные отсутствуют
163	417738.4	2153411.98	данные отсутствуют	данные отсутствуют
164	417746.13	2153423.34	данные отсутствуют	данные отсутствуют
165	417769.5	2153464.12	данные отсутствуют	данные отсутствуют
166	417773.65	2153472.89	данные отсутствуют	данные отсутствуют
Государственный регистратор				ФГИС ЕГРН
полное наименование должности			подпись	инициалы, фамилия

М.П.

Выписка из Единого государственного реестра недвижимости об объекте недвижимости
Сведения о частях земельного участка

1005

Земельный участок			
(вид объекта недвижимости)			
Лист № <u> </u> Раздела 4.2	Всего листов раздела 4.2 : <u> </u>	Всего разделов: <u> </u>	Всего листов выписки: <u> </u>
16.09.2022 № 99/2022/494325823			
Кадастровый номер:		47:14:0000000:39192	

Номер точки	Координаты, м		Описание закрепления на местности	Средняя квадратическая погрешность определения координат характерных точек границы части земельного участка, м
	X	Y		
1	2	3	4	5
167	417767.5	2153475.87	данные отсутствуют	данные отсутствуют
168	417755.74	2153455.5	данные отсутствуют	данные отсутствуют
169	417745.87	2153438.4	данные отсутствуют	данные отсутствуют
170	417720.07	2153401.36	данные отсутствуют	данные отсутствуют
171	417710.44	2153389.96	данные отсутствуют	данные отсутствуют
172	417707.23	2153386.17	данные отсутствуют	данные отсутствуют
173	411689.9	2143519.49	данные отсутствуют	данные отсутствуют
174	411708.5	2143526.9	данные отсутствуют	данные отсутствуют
175	411720.86	2143583.28	данные отсутствуют	данные отсутствуют
176	411696.39	2143574.18	данные отсутствуют	данные отсутствуют
177	411686.43	2143528.5	данные отсутствуют	данные отсутствуют
178	414177.73	2175057.68	данные отсутствуют	данные отсутствуют
179	414244.54	2175075.86	данные отсутствуют	данные отсутствуют
180	414278.16	2175103.2	данные отсутствуют	данные отсутствуют
181	414276.74	2175102.82	данные отсутствуют	данные отсутствуют
182	414276.22	2175104.75	данные отсутствуют	данные отсутствуют
183	414278.15	2175105.27	данные отсутствуют	данные отсутствуют

Государственный регистратор		ФГИС ЕГРН
полное наименование должности	подпись	инициалы, фамилия

М.П.

Земельный участок			
(вид объекта недвижимости)			
Лист № ___ Раздела 4.2	Всего листов раздела 4.2 : ___	Всего разделов: ___	Всего листов выписки: ___
16.09.2022 № 99/2022/494325823			
Кадастровый номер:		47:14:000000:39192	

Номер точки	Координаты, м		Описание закрепления на местности	Средняя квадратическая погрешность определения координат характерных точек границы части земельного участка, м
	X	Y		
1	2	3	4	5
184	414278.61	2175103.57	данные отсутствуют	данные отсутствуют
185	414315.4	2175133.49	данные отсутствуют	данные отсутствуют
186	414248.74	2175115.36	данные отсутствуют	данные отсутствуют
187	414197.48	2175073.66	данные отсутствуют	данные отсутствуют
188	408160.06	2141793.98	данные отсутствуют	данные отсутствуют
189	408151.3	2141796.08	данные отсутствуют	данные отсутствуют
190	408125.02	2141803.69	данные отсутствуют	данные отсутствуют
191	408056.11	2141827.07	данные отсутствуют	данные отсутствуют
192	407870.72	2141890.08	данные отсутствуют	данные отсутствуют
193	407755.16	2141928.92	данные отсутствуют	данные отсутствуют
194	407753.2	2141927.67	данные отсутствуют	данные отсутствуют
195	407772.31	2141921.03	данные отсутствуют	данные отсутствуют
196	407784.91	2141916.22	данные отсутствуют	данные отсутствуют
197	407787.68	2141915.5	данные отсутствуют	данные отсутствуют
198	407793.76	2141913.21	данные отсутствуют	данные отсутствуют
199	407845.74	2141894.95	данные отсутствуют	данные отсутствуют
200	407908.52	2141872.91	данные отсутствуют	данные отсутствуют
Государственный регистратор				ФГИС ЕГРН
полное наименование должности			подпись	инициалы, фамилия

М.П.

Сведения о частях земельного участка

Земельный участок			
(вид объекта недвижимости)			
Лист № __ Раздела 4.2	Всего листов раздела 4.2 : __	Всего разделов: __	Всего листов выписки: __
16.09.2022 № 99/2022/494325823			
Кадастровый номер:		47:14:0000000:39192	

Номер точки	Координаты, м		Описание закрепления на местности	Средняя квадратическая погрешность определения координат характерных точек границы части земельного участка, м
	X	Y		
1	2	3	4	5
201	407968.6	2141851.81	данные отсутствуют	данные отсутствуют
202	408027.43	2141831.25	данные отсутствуют	данные отсутствуют
203	408085.87	2141810.83	данные отсутствуют	данные отсутствуют
204	408146	2141789.64	данные отсутствуют	данные отсутствуют
205	407728.57	2141936.23	данные отсутствуют	данные отсутствуют
206	407727.3	2141938.38	данные отсутствуют	данные отсутствуют
207	407601.13	2141981.18	данные отсутствуют	данные отсутствуют
208	407607.57	2141978.44	данные отсутствуют	данные отсутствуют
209	407661.18	2141959.94	данные отсутствуют	данные отсутствуют
210	407718.29	2141939.81	данные отсутствуют	данные отсутствуют
211	404536.27	2139602.47	данные отсутствуют	данные отсутствуют
212	404512.51	2139610.38	данные отсутствуют	данные отсутствуют
213	404495.88	2139594.84	данные отсутствуют	данные отсутствуют
214	404519.64	2139586.93	данные отсутствуют	данные отсутствуют
215	417772.04	2153980.06	данные отсутствуют	данные отсутствуют
216	417753.85	2154015.6	данные отсутствуют	данные отсутствуют
217	417730.17	2154022	данные отсутствуют	данные отсутствуют
Государственный регистратор				ФГИС ЕГРН
полное наименование должности			подпись	инициалы, фамилия

М.П.

Земельный участок			
(вид объекта недвижимости)			
Лист № ___ Раздела 4.2	Всего листов раздела 4.2 : ___	Всего разделов: ___	Всего листов выписки: ___
16.09.2022 № 99/2022/494325823			
Кадастровый номер:		47:14:0000000:39192	

Номер точки	Координаты, м		Описание закрепления на местности	Средняя квадратическая погрешность определения координат характерных точек границы части земельного участка, м
	X	Y		
1	2	3	4	5
218	417776.76	2153931.08	данные отсутствуют	данные отсутствуют
219	417798.4	2153925.3	данные отсутствуют	данные отсутствуют
220	416736.91	2156352.34	данные отсутствуют	данные отсутствуют
221	416736.88	2156375.12	данные отсутствуют	данные отсутствуют
222	416737.78	2156423.85	данные отсутствуют	данные отсутствуют
223	416716.24	2156449.17	данные отсутствуют	данные отсутствуют
224	416714.93	2156378.17	данные отсутствуют	данные отсутствуют
225	426603.86	2184021.33	данные отсутствуют	данные отсутствуют
226	426612.81	2184032.09	данные отсутствуют	данные отсутствуют
227	426603.91	2184021.49	данные отсутствуют	данные отсутствуют
228	426599.61	2184016.23	данные отсутствуют	данные отсутствуют
229	426142.09	2183461.75	данные отсутствуют	данные отсутствуют
230	426159.73	2183484.07	данные отсутствуют	данные отсутствуют
231	426017.2	2183315.08	данные отсутствуют	данные отсутствуют
232	424342.58	2181327.64	данные отсутствуют	данные отсутствуют
233	424400.11	2181396.57	данные отсутствуют	данные отсутствуют
234	424610.15	2181646.02	данные отсутствуют	данные отсутствуют
Государственный регистратор				ФГИС ЕГРН
полное наименование должности			подпись	инициалы, фамилия

М.П.

Сведения о частях земельного участка

Земельный участок			
(вид объекта недвижимости)			
Лист № <u> </u> Раздела 4.2	Всего листов раздела 4.2 : <u> </u>	Всего разделов: <u> </u>	Всего листов выписки: <u> </u>
16.09.2022 № 99/2022/494325823			
Кадастровый номер:		47:14:0000000:39192	

Номер точки	Координаты, м		Описание закрепления на местности	Средняя квадратическая погрешность определения координат характерных точек границы части земельного участка, м
	X	Y		
1	2	3	4	5
235	424938.87	2182035.69	данные отсутствуют	данные отсутствуют
236	424957.92	2182058.28	данные отсутствуют	данные отсутствуют
237	424948.43	2182047.57	данные отсутствуют	данные отсутствуют
238	424933.29	2182030.54	данные отсутствуют	данные отсутствуют
239	424930.85	2182027.62	данные отсутствуют	данные отсутствуют
240	424892.03	2182021.11	данные отсутствуют	данные отсутствуют
241	424872.22	2181997.52	данные отсутствуют	данные отсутствуют
242	424911.1	2182004.03	данные отсутствуют	данные отсутствуют
243	424885.47	2181973.4	данные отсутствуют	данные отсутствуют
244	424769.84	2181835.87	данные отсутствуют	данные отсутствуют
245	424663.07	2181709.7	данные отсутствуют	данные отсутствуют
246	424609.18	2181647.03	данные отсутствуют	данные отсутствуют
247	424529.87	2181552.2	данные отсутствуют	данные отсутствуют
248	424400.69	2181398.78	данные отсутствуют	данные отсутствуют
249	424389.85	2181394.59	данные отсутствуют	данные отсутствуют
250	424371.31	2181405.23	данные отсутствуют	данные отсутствуют
251	424350.66	2181380.67	данные отсутствуют	данные отсутствуют
Государственный регистратор				ФГИС ЕГРН
полное наименование должности			подпись	инициалы, фамилия

М.П.

Выписка из Единого государственного реестра недвижимости об объекте недвижимости
Сведения о частях земельного участка

1010

Земельный участок			
(вид объекта недвижимости)			
Лист № <u> </u> Раздела 4.2	Всего листов раздела 4.2 : <u> </u>	Всего разделов: <u> </u>	Всего листов выписки: <u> </u>
16.09.2022 № 99/2022/494325823			
Кадастровый номер:		47:14:0000000:39192	

Номер точки	Координаты, м		Описание закрепления на местности	Средняя квадратическая погрешность определения координат характерных точек границы части земельного участка, м
	X	Y		
1	2	3	4	5
252	424361.14	2181388	данные отсутствуют	данные отсутствуют
253	424382.02	2181376.03	данные отсутствуют	данные отсутствуют
254	421859.3	2180228.2	данные отсутствуют	данные отсутствуют
255	421868.48	2180231.64	данные отсутствуют	данные отсутствуют
256	421858.66	2180257.87	данные отсутствуют	данные отсутствуют
257	421849.46	2180254.42	данные отсутствуют	данные отсутствуют
258	421825.96	2180245.78	данные отсутствуют	данные отсутствуют
259	421835.14	2180219.32	данные отсутствуют	данные отсутствуют
260	420175.55	2178697.64	данные отсутствуют	данные отсутствуют
261	420179.15	2178713.49	данные отсутствуют	данные отсутствуют
262	420151.18	2178717.18	данные отсутствуют	данные отсутствуют
263	420146.68	2178697.6	данные отсутствуют	данные отсутствуют
264	420174.7	2178693.9	данные отсутствуют	данные отсутствуют
265	420157.45	2178618.43	данные отсутствуют	данные отсутствуют
266	420157.89	2178620.38	данные отсутствуют	данные отсутствуют
267	420160.12	2178630.13	данные отсутствуют	данные отсутствуют
268	420160.57	2178632.08	данные отсутствуют	данные отсутствуют

Государственный регистратор		ФГИС ЕГРН
полное наименование должности	подпись	инициалы, фамилия

М.П.

Выписка из Единого государственного реестра недвижимости об объекте недвижимости
Сведения о частях земельного участка

1011

Земельный участок			
(вид объекта недвижимости)			
Лист № <u> </u> Раздела 4.2	Всего листов раздела 4.2 : <u> </u>	Всего разделов: <u> </u>	Всего листов выписки: <u> </u>
16.09.2022 № 99/2022/494325823			
Кадастровый номер:		47:14:0000000:39192	

Номер точки	Координаты, м		Описание закрепления на местности	Средняя квадратическая погрешность определения координат характерных точек границы части земельного участка, м
	X	Y		
1	2	3	4	5
269	420161.23	2178634.97	данные отсутствуют	данные отсутствуют
270	420133.61	2178640.76	данные отсутствуют	данные отсутствуют
271	420129.12	2178621.26	данные отсутствуют	данные отсутствуют
272	420156.76	2178615.47	данные отсутствуют	данные отсутствуют
273	418650.34	2175990.79	данные отсутствуют	данные отсутствуют
274	418688.22	2176001.53	данные отсутствуют	данные отсутствуют
275	418717.13	2176029.51	данные отсутствуют	данные отсутствуют
276	418648.74	2176010.11	данные отсутствуют	данные отсутствуют
277	418648.13	2175997.5	данные отсутствуют	данные отсутствуют
278	418637.61	2175987.18	данные отсутствуют	данные отсутствуют
279	415179.79	2148957.76	данные отсутствуют	данные отсутствуют
279	415179.79	2148957.76	данные отсутствуют	данные отсутствуют
280	415178.84	2148958.08	данные отсутствуют	данные отсутствуют
280	415178.84	2148958.08	данные отсутствуют	данные отсутствуют
281	415179.16	2148959.03	данные отсутствуют	данные отсутствуют
281	415179.16	2148959.03	данные отсутствуют	данные отсутствуют
282	415180.11	2148958.71	данные отсутствуют	данные отсутствуют

Государственный регистратор		ФГИС ЕГРН
полное наименование должности	подпись	инициалы, фамилия

М.П.

Земельный участок			
(вид объекта недвижимости)			
Лист № <u> </u> Раздела 4.2	Всего листов раздела 4.2 : <u> </u>	Всего разделов: <u> </u>	Всего листов выписки: <u> </u>
16.09.2022 № 99/2022/494325823			
Кадастровый номер:		47:14:0000000:39192	

Номер точки	Координаты, м		Описание закрепления на местности	Средняя квадратическая погрешность определения координат характерных точек границы части земельного участка, м
	X	Y		
1	2	3	4	5
282	415180.11	2148958.71	данные отсутствуют	данные отсутствуют
283	415183.42	2148980.26	данные отсутствуют	данные отсутствуют
284	415166.89	2148985.77	данные отсутствуют	данные отсутствуют
285	415162.03	2148987.52	данные отсутствуют	данные отсутствуют
286	415157.98	2148962.28	данные отсутствуют	данные отсутствуют
286	415157.98	2148962.28	данные отсутствуют	данные отсутствуют
286	415157.98	2148962.28	данные отсутствуют	данные отсутствуют
287	415154.16	2148936.98	данные отсутствуют	данные отсутствуют
288	415158.5	2148935.32	данные отсутствуют	данные отсутствуют
289	415175.51	2148929.89	данные отсутствуют	данные отсутствуют
290	415159.39	2148965.05	данные отсутствуют	данные отсутствуют
290	415159.39	2148965.05	данные отсутствуют	данные отсутствуют
290	415159.39	2148965.05	данные отсутствуют	данные отсутствуют
291	415159.74	2148965.99	данные отсутствуют	данные отсутствуют
291	415159.74	2148965.99	данные отсутствуют	данные отсутствуют
291	415159.74	2148965.99	данные отсутствуют	данные отсутствуют
292	415160.68	2148965.64	данные отсутствуют	данные отсутствуют
Государственный регистратор				ФГИС ЕГРН
полное наименование должности			подпись	инициалы, фамилия

М.П.

Земельный участок			
(вид объекта недвижимости)			
Лист № ___ Раздела 4.2	Всего листов раздела 4.2 : ___	Всего разделов: ___	Всего листов выписки: ___
16.09.2022 № 99/2022/494325823			
Кадастровый номер:		47:14:0000000:39192	

Номер точки	Координаты, м		Описание закрепления на местности	Средняя квадратическая погрешность определения координат характерных точек границы части земельного участка, м
	X	Y		
1	2	3	4	5
292	415160.68	2148965.64	данные отсутствуют	данные отсутствуют
292	415160.68	2148965.64	данные отсутствуют	данные отсутствуют
293	415160.33	2148964.7	данные отсутствуют	данные отсутствуют
293	415160.33	2148964.7	данные отсутствуют	данные отсутствуют
293	415160.33	2148964.7	данные отсутствуют	данные отсутствуют
294	413666.98	2164252.2	данные отсутствуют	данные отсутствуют
295	413639.22	2164295.17	данные отсутствуют	данные отсутствуют
296	413663.68	2164247.91	данные отсутствуют	данные отсутствуют
297	413671.47	2164245.56	данные отсутствуют	данные отсутствуют
298	413578.74	2164412	данные отсутствуют	данные отсутствуют
299	413565.43	2164479.84	данные отсутствуют	данные отсутствуют
300	413550.54	2164614.22	данные отсутствуют	данные отсутствуют
301	413545.09	2164657.99	данные отсутствуют	данные отсутствуют
302	413550.19	2164597.8	данные отсутствуют	данные отсутствуют
303	413561.33	2164445.64	данные отсутствуют	данные отсутствуют
304	413542.15	2164681.61	данные отсутствуют	данные отсутствуют
305	413527.17	2164684.55	данные отсутствуют	данные отсутствуют
Государственный регистратор				ФГИС ЕГРН
полное наименование должности			подпись	инициалы, фамилия

М.П.

Выписка из Единого государственного реестра недвижимости об объекте недвижимости
Сведения о частях земельного участка

1014

Земельный участок			
(вид объекта недвижимости)			
Лист № <u> </u> Раздела 4.2	Всего листов раздела 4.2 : <u> </u>	Всего разделов: <u> </u>	Всего листов выписки: <u> </u>
16.09.2022 № 99/2022/494325823			
Кадастровый номер:		47:14:0000000:39192	

Номер точки	Координаты, м		Описание закрепления на местности	Средняя квадратическая погрешность определения координат характерных точек границы части земельного участка, м
	X	Y		
1	2	3	4	5
306	413529.05	2164663.8	данные отсутствуют	данные отсутствуют
307	413544.75	2164660.72	данные отсутствуют	данные отсутствуют
308	413457.3	2166363.78	данные отсутствуют	данные отсутствуют
309	413476.21	2166369.69	данные отсутствуют	данные отсутствуют
310	413476.97	2166369.8	данные отсутствуют	данные отсутствуют
311	413472.79	2166389.38	данные отсутствуют	данные отсутствуют
312	413471.66	2166389.22	данные отсутствуют	данные отсутствуют
313	413453.25	2166383.47	данные отсутствуют	данные отсутствуют
314	413454.92	2166378.71	данные отсутствуют	данные отсутствуют
315	413454.19	2166377.7	данные отсутствуют	данные отсутствуют
316	413369.37	2166778.55	данные отсутствуют	данные отсутствуют
317	413352.35	2166851.27	данные отсутствуют	данные отсутствуют
318	413350.58	2166859.72	данные отсутствуют	данные отсутствуют
319	413280.97	2167159.59	данные отсутствуют	данные отсутствуют
320	413283.92	2167146.44	данные отсутствуют	данные отсутствуют
321	413292.5	2167108.26	данные отсутствуют	данные отсутствуют
322	413306	2167046.22	данные отсутствуют	данные отсутствуют

Государственный регистратор		ФГИС ЕГРН
полное наименование должности	подпись	инициалы, фамилия

М.П.

Выписка из Единого государственного реестра недвижимости об объекте недвижимости
Сведения о частях земельного участка

1015

Земельный участок			
(вид объекта недвижимости)			
Лист № <u> </u> Раздела 4.2	Всего листов раздела 4.2 : <u> </u>	Всего разделов: <u> </u>	Всего листов выписки: <u> </u>
16.09.2022 № 99/2022/494325823			
Кадастровый номер:		47:14:0000000:39192	

Номер точки	Координаты, м		Описание закрепления на местности	Средняя квадратическая погрешность определения координат характерных точек границы части земельного участка, м
	X	Y		
1	2	3	4	5
323	413315.38	2167003.14	данные отсутствуют	данные отсутствуют
324	413352.34	2166833.44	данные отсутствуют	данные отсутствуют
325	413359.9	2166797.34	данные отсутствуют	данные отсутствуют
326	413366.02	2166770.09	данные отсутствуют	данные отсутствуют
327	412451.4	2169346.99	данные отсутствуют	данные отсутствуют
328	412469.83	2169359.14	данные отсутствуют	данные отсутствуют
329	412458.29	2169375.48	данные отсутствуют	данные отсутствуют
330	412439.79	2169363.29	данные отсутствуют	данные отсутствуют
331	414759.37	2175326.21	данные отсутствуют	данные отсутствуют
332	414788.62	2175362.77	данные отсутствуют	данные отсутствуют
333	414759.03	2175359.5	данные отсутствуют	данные отсутствуют
334	414727.62	2175320.27	данные отсутствуют	данные отсутствуют
335	414553.47	2175290.73	данные отсутствуют	данные отсутствуют
336	414574.16	2175297.4	данные отсутствуют	данные отсутствуют
337	414558.25	2175300.13	данные отсутствуют	данные отсутствуют
338	414146.05	2174996.03	данные отсутствуют	данные отсутствуют
339	414175.08	2175019.53	данные отсутствуют	данные отсутствуют

Государственный регистратор		ФГИС ЕГРН
полное наименование должности	подпись	инициалы, фамилия

М.П.

Земельный участок			
(вид объекта недвижимости)			
Лист № <u> </u> Раздела 4.2	Всего листов раздела 4.2 : <u> </u>	Всего разделов: <u> </u>	Всего листов выписки: <u> </u>
16.09.2022 № 99/2022/494325823			
Кадастровый номер:		47:14:000000:39192	

Номер точки	Координаты, м		Описание закрепления на местности	Средняя квадратическая погрешность определения координат характерных точек границы части земельного участка, м
	X	Y		
1	2	3	4	5
340	414130.26	2175015.8	данные отсутствуют	данные отсутствуют
341	414126.72	2175010.73	данные отсутствуют	данные отсутствуют
342	414104.09	2174992.55	данные отсутствуют	данные отсутствуют
343	420394.28	2179617	данные отсутствуют	данные отсутствуют
344	420400.52	2179633.56	данные отсутствуют	данные отсутствуют
345	420402.09	2179636.61	данные отсутствуют	данные отсутствуют
346	420374.7	2179644.45	данные отсутствуют	данные отсутствуют
347	420374.66	2179644.36	данные отсутствуют	данные отсутствуют
348	420367.27	2179624.73	данные отсутствуют	данные отсутствуют
349	414791.72	2175332.27	данные отсутствуют	данные отсутствуют
350	414803.69	2175347.28	данные отсутствуют	данные отсутствуют
351	414818.73	2175366.09	данные отсутствуют	данные отсутствуют
352	414766.84	2175360.36	данные отсутствуют	данные отсутствуют
353	414750.02	2175339.32	данные отсутствуют	данные отсутствуют
354	414736.1	2175321.86	данные отсутствуют	данные отсутствуют
355	421782.5	2180199.99	данные отсутствуют	данные отсутствуют
356	421853.27	2180225.99	данные отсутствуют	данные отсутствуют
Государственный регистратор				ФГИС ЕГРН
полное наименование должности			подпись	инициалы, фамилия

М.П.

Выписка из Единого государственного реестра недвижимости об объекте недвижимости
Сведения о частях земельного участка

1017

Земельный участок			
(вид объекта недвижимости)			
Лист № <u> </u> Раздела 4.2	Всего листов раздела 4.2 : <u> </u>	Всего разделов: <u> </u>	Всего листов выписки: <u> </u>
16.09.2022 № 99/2022/494325823			
Кадастровый номер:		47:14:0000000:39192	

Номер точки	Координаты, м		Описание закрепления на местности	Средняя квадратическая погрешность определения координат характерных точек границы части земельного участка, м
	X	Y		
1	2	3	4	5
357	421842.39	2180251.82	данные отсутствуют	данные отсутствуют
358	421771.91	2180225.93	данные отсутствуют	данные отсутствуют
359	416842.66	2156039.25	данные отсутствуют	данные отсутствуют
360	416860.3	2156052.5	данные отсутствуют	данные отсутствуют
361	416846.56	2156068.45	данные отсутствуют	данные отсутствуют
362	416828.92	2156055.2	данные отсутствуют	данные отсутствуют
363	414357.89	2161470.49	данные отсутствуют	данные отсутствуют
364	414372.95	2161482.88	данные отсутствуют	данные отсутствуют
365	414374.82	2161520.27	данные отсутствуют	данные отсутствуют
366	414376.33	2161533.58	данные отсутствуют	данные отсутствуют
367	414358.56	2161518.96	данные отсутствуют	данные отсутствуют
368	414358.38	2161509.17	данные отсутствуют	данные отсутствуют
369	411771.09	2143806.6	данные отсутствуют	данные отсутствуют
370	411775.9	2143828.34	данные отсутствуют	данные отсутствуют
371	411752.83	2143825.53	данные отсутствуют	данные отсутствуют
372	411748.76	2143807.54	данные отсутствуют	данные отсутствуют
373	411749.61	2143807.37	данные отсутствуют	данные отсутствуют

Государственный регистратор		ФГИС ЕГРН
полное наименование должности	подпись	инициалы, фамилия

М.П.

Сведения о частях земельного участка

Земельный участок			
(вид объекта недвижимости)			
Лист № <u> </u> Раздела 4.2	Всего листов раздела 4.2 : <u> </u>	Всего разделов: <u> </u>	Всего листов выписки: <u> </u>
16.09.2022 № 99/2022/494325823			
Кадастровый номер:		47:14:0000000:39192	

Номер точки	Координаты, м		Описание закрепления на местности	Средняя квадратическая погрешность определения координат характерных точек границы части земельного участка, м
	X	Y		
1	2	3	4	5
374	411748.88	2143803.9	данные отсутствуют	данные отсутствуют
375	421737.34	2180183.4	данные отсутствуют	данные отсутствуют
376	421809.05	2180209.74	данные отсутствуют	данные отсутствуют
377	421798.37	2180235.65	данные отсутствуют	данные отсутствуют
378	421726.75	2180209.33	данные отсутствуют	данные отсутствуют
379	415481.13	2151170	данные отсутствуют	данные отсутствуют
380	415459.62	2151175.55	данные отсутствуют	данные отсутствуют
381	415457.28	2151155.49	данные отсутствуют	данные отсутствуют
382	415478.79	2151149.94	данные отсутствуют	данные отсутствуют
383	413978.73	2146405.83	данные отсутствуют	данные отсутствуют
384	414029.44	2146465.84	данные отсутствуют	данные отсутствуют
385	414076.85	2146522.07	данные отсутствуют	данные отсутствуют
386	414126.79	2146581.32	данные отсутствуют	данные отсутствуют
387	414177.14	2146641.18	данные отсутствуют	данные отсутствуют
388	414224.48	2146697.37	данные отсутствуют	данные отсутствуют
389	414271.53	2146753.56	данные отсутствуют	данные отсутствуют
390	414318.91	2146810.09	данные отсутствуют	данные отсутствуют
Государственный регистратор				ФГИС ЕГРН
полное наименование должности			подпись	инициалы, фамилия

М.П.

Сведения о частях земельного участка

Земельный участок			
(вид объекта недвижимости)			
Лист № <u> </u> Раздела 4.2	Всего листов раздела 4.2 : <u> </u>	Всего разделов: <u> </u>	Всего листов выписки: <u> </u>
16.09.2022 № 99/2022/494325823			
Кадастровый номер:		47:14:0000000:39192	

Номер точки	Координаты, м		Описание закрепления на местности	Средняя квадратическая погрешность определения координат характерных точек границы части земельного участка, м
	X	Y		
1	2	3	4	5
391	414372.72	2146874.27	данные отсутствуют	данные отсутствуют
392	414406.24	2146935.35	данные отсутствуют	данные отсутствуют
393	414442.18	2147001.39	данные отсутствуют	данные отсутствуют
394	414478.55	2147068.41	данные отсутствуют	данные отсутствуют
395	414515.15	2147135.57	данные отсутствуют	данные отсутствуют
396	414552.81	2147204.87	данные отсутствуют	данные отсутствуют
397	414591.4	2147276.43	данные отсутствуют	данные отсутствуют
398	414629.54	2147347.12	данные отсутствуют	данные отсутствуют
399	414666.26	2147414.4	данные отсутствуют	данные отсутствуют
400	414713.83	2147469.14	данные отсутствуют	данные отсутствуют
401	414761.02	2147523.49	данные отсутствуют	данные отсутствуют
402	414806.27	2147575.75	данные отсутствуют	данные отсутствуют
403	414857.41	2147634.32	данные отсутствуют	данные отсутствуют
404	414907.92	2147692.74	данные отсутствуют	данные отсутствуют
405	414939.27	2147763.67	данные отсутствуют	данные отсутствуют
406	414967.08	2147826.98	данные отсутствуют	данные отсутствуют
407	414981.24	2147903.86	данные отсутствуют	данные отсутствуют
Государственный регистратор				ФГИС ЕГРН
полное наименование должности			подпись	инициалы, фамилия

М.П.

Земельный участок			
(вид объекта недвижимости)			
Лист № <u> </u> Раздела 4.2	Всего листов раздела 4.2 : <u> </u>	Всего разделов: <u> </u>	Всего листов выписки: <u> </u>
16.09.2022 № 99/2022/494325823			
Кадастровый номер:		47:14:0000000:39192	

Номер точки	Координаты, м		Описание закрепления на местности	Средняя квадратическая погрешность определения координат характерных точек границы части земельного участка, м
	X	Y		
1	2	3	4	5
408	414994.87	2147979.98	данные отсутствуют	данные отсутствуют
409	415007.62	2148050.84	данные отсутствуют	данные отсутствуют
410	415016.57	2148100.98	данные отсутствуют	данные отсутствуют
411	415020.34	2148122.12	данные отсутствуют	данные отсутствуют
412	415032.87	2148193.69	данные отсутствуют	данные отсутствуют
413	415044.97	2148261	данные отсутствуют	данные отсутствуют
414	415057.39	2148330.22	данные отсутствуют	данные отсутствуют
415	415069	2148395.59	данные отсутствуют	данные отсутствуют
416	415083.97	2148479.99	данные отсутствуют	данные отсутствуют
417	415097.65	2148555.42	данные отсутствуют	данные отсутствуют
418	415110.92	2148629.86	данные отсутствуют	данные отсутствуют
419	415124.56	2148706.75	данные отсутствуют	данные отсутствуют
420	415136.77	2148774.88	данные отсутствуют	данные отсутствуют
421	415148.05	2148838.19	данные отсутствуют	данные отсутствуют
422	415161.59	2148912.77	данные отсутствуют	данные отсутствуют
423	415176.55	2148997.5	данные отсутствуют	данные отсутствуют
424	415188.94	2149066.91	данные отсутствуют	данные отсутствуют
Государственный регистратор				ФГИС ЕГРН
полное наименование должности			подпись	инициалы, фамилия

М.П.

Сведения о частях земельного участка

Земельный участок			
(вид объекта недвижимости)			
Лист № <u> </u> Раздела 4.2	Всего листов раздела 4.2 : <u> </u>	Всего разделов: <u> </u>	Всего листов выписки: <u> </u>
16.09.2022 № 99/2022/494325823			
Кадастровый номер:		47:14:0000000:39192	

Номер точки	Координаты, м		Описание закрепления на местности	Средняя квадратическая погрешность определения координат характерных точек границы части земельного участка, м
	X	Y		
1	2	3	4	5
425	415201.53	2149137.4	данные отсутствуют	данные отсутствуют
426	415212.9	2149199.82	данные отсутствуют	данные отсутствуют
427	415231.4	2149273.19	данные отсутствуют	данные отсутствуют
428	415249.86	2149347.02	данные отсутствуют	данные отсутствуют
429	415268.16	2149419.86	данные отсутствуют	данные отсутствуют
430	415279.05	2149500.87	данные отсутствуют	данные отсутствуют
431	415288.5	2149573.71	данные отсутствуют	данные отсутствуют
432	415298.64	2149650.66	данные отсутствуют	данные отсутствуют
433	415307.97	2149721.19	данные отсутствуют	данные отсутствуют
434	415318.17	2149798.46	данные отсутствуют	данные отсутствуют
435	415328.22	2149876.13	данные отсутствуют	данные отсутствуют
436	415337.94	2149950.74	данные отсутствуют	данные отсутствуют
437	415346.85	2150019.79	данные отсутствуют	данные отсутствуют
438	415355.29	2150085.83	данные отсутствуют	данные отсутствуют
439	415360	2150156.61	данные отсутствуют	данные отсутствуют
440	415365.35	2150235.06	данные отсутствуют	данные отсутствуют
441	415370.41	2150309.88	данные отсутствуют	данные отсутствуют
Государственный регистратор				ФГИС ЕГРН
полное наименование должности			подпись	инициалы, фамилия

М.П.

Земельный участок			
(вид объекта недвижимости)			
Лист № <u> </u> Раздела 4.2	Всего листов раздела 4.2 : <u> </u>	Всего разделов: <u> </u>	Всего листов выписки: <u> </u>
16.09.2022 № 99/2022/494325823			
Кадастровый номер:		47:14:0000000:39192	

Номер точки	Координаты, м		Описание закрепления на местности	Средняя квадратическая погрешность определения координат характерных точек границы части земельного участка, м
	X	Y		
1	2	3	4	5
442	415375.18	2150375.66	данные отсутствуют	данные отсутствуют
443	415380.27	2150448.91	данные отсутствуют	данные отсутствуют
444	415385.72	2150524.53	данные отсутствуют	данные отсутствуют
445	415388.11	2150557.82	данные отсутствуют	данные отсутствуют
446	415380.06	2150489.02	данные отсутствуют	данные отсутствуют
447	415363.65	2150310.42	данные отсутствуют	данные отсутствуют
448	415350.97	2150166.46	данные отсутствуют	данные отсутствуют
449	415339.02	2150036.85	данные отсутствуют	данные отсутствуют
450	415334.52	2149989.4	данные отсутствуют	данные отсутствуют
451	415331.68	2149963.1	данные отсутствуют	данные отсутствуют
452	415324.22	2149905.58	данные отсутствуют	данные отсутствуют
453	415309.32	2149799.56	данные отсутствуют	данные отсутствуют
454	415303.14	2149755.5	данные отсутствуют	данные отсутствуют
455	415311.03	2149755.04	данные отсутствуют	данные отсутствуют
456	415308.2	2149725.41	данные отсутствуют	данные отсутствуют
457	415299.01	2149726.03	данные отсутствуют	данные отсутствуют
458	415287.78	2149645.92	данные отсутствуют	данные отсутствуют
Государственный регистратор				ФГИС ЕГРН
полное наименование должности			подпись	инициалы, фамилия

М.П.

Земельный участок			
<small>(вид объекта недвижимости)</small>			
Лист № <u> </u> Раздела 4.2	Всего листов раздела 4.2 : <u> </u>	Всего разделов: <u> </u>	Всего листов выписки: <u> </u>
16.09.2022 № 99/2022/494325823			
Кадастровый номер:		47:14:0000000:39192	

Номер точки	Координаты, м		Описание закрепления на местности	Средняя квадратическая погрешность определения координат характерных точек границы части земельного участка, м
	X	Y		
1	2	3	4	5
459	415275.23	2149550.65	данные отсутствуют	данные отсутствуют
460	415261.77	2149444.06	данные отсутствуют	данные отсутствуют
461	415256.73	2149408.2	данные отсутствуют	данные отсутствуют
462	415253.01	2149385.1	данные отсутствуют	данные отсутствуют
463	415249	2149361.83	данные отсутствуют	данные отсутствуют
464	415247.06	2149351.68	данные отсутствуют	данные отсутствуют
465	415236.81	2149306.4	данные отсутствуют	данные отсутствуют
466	415214.94	2149223.39	данные отсутствуют	данные отсутствуют
467	415190.55	2149130.52	данные отсутствуют	данные отсутствуют
468	415181.96	2149095.57	данные отсутствуют	данные отсутствуют
469	415174.1	2149057.5	данные отсутствуют	данные отсутствуют
469	415174.1	2149057.5	данные отсутствуют	данные отсутствуют
470	415167.78	2149023.3	данные отсутствуют	данные отсутствуют
470	415167.78	2149023.3	данные отсутствуют	данные отсутствуют
471	415143.46	2148866.17	данные отсутствуют	данные отсутствуют
471	415143.46	2148866.17	данные отсутствуют	данные отсутствуют
472	415120.88	2148718.68	данные отсутствуют	данные отсутствуют
Государственный регистратор				ФГИС ЕГРН
полное наименование должности			подпись	инициалы, фамилия

М.П.

Земельный участок			
(вид объекта недвижимости)			
Лист № <u> </u> Раздела 4.2	Всего листов раздела 4.2 : <u> </u>	Всего разделов: <u> </u>	Всего листов выписки: <u> </u>
16.09.2022 № 99/2022/494325823			
Кадастровый номер:		47:14:0000000:39192	

Номер точки	Координаты, м		Описание закрепления на местности	Средняя квадратическая погрешность определения координат характерных точек границы части земельного участка, м
	X	Y		
1	2	3	4	5
473	415096.98	2148565.1	данные отсутствуют	данные отсутствуют
474	415080.06	2148470.77	данные отсутствуют	данные отсутствуют
475	415057.7	2148354.2	данные отсутствуют	данные отсутствуют
476	415023.22	2148177.57	данные отсутствуют	данные отсутствуют
477	414990.4	2148011.34	данные отсутствуют	данные отсутствуют
478	414964.6	2147877.16	данные отсутствуют	данные отсутствуют
479	414959.1	2147850.64	данные отсутствуют	данные отсутствуют
480	414952.8	2147822.79	данные отсутствуют	данные отсутствуют
481	414948.32	2147807.22	данные отсутствуют	данные отсутствуют
482	414943.92	2147793.13	данные отсутствуют	данные отсутствуют
483	414937.84	2147776.4	данные отсутствуют	данные отсутствуют
484	414928.6	2147755.18	данные отсутствуют	данные отсутствуют
485	414912.88	2147725.74	данные отсутствуют	данные отсутствуют
486	414902.8	2147709.72	данные отсутствуют	данные отсутствуют
487	414893.85	2147697.09	данные отсутствуют	данные отсутствуют
488	414903.23	2147688.65	данные отсутствуют	данные отсутствуют
489	414670.93	2147430.84	данные отсутствуют	данные отсутствуют
Государственный регистратор				ФГИС ЕГРН
полное наименование должности			подпись	инициалы, фамилия

М.П.

Сведения о частях земельного участка

Земельный участок			
(вид объекта недвижимости)			
Лист № <u> </u> Раздела 4.2	Всего листов раздела 4.2 : <u> </u>	Всего разделов: <u> </u>	Всего листов выписки: <u> </u>
16.09.2022 № 99/2022/494325823			
Кадастровый номер:		47:14:0000000:39192	

Номер точки	Координаты, м		Описание закрепления на местности	Средняя квадратическая погрешность определения координат характерных точек границы части земельного участка, м
	X	Y		
1	2	3	4	5
490	414663.4	2147426.4	данные отсутствуют	данные отсутствуют
491	414654.65	2147414.48	данные отсутствуют	данные отсутствуют
492	414646.2	2147402.18	данные отсутствуют	данные отсутствуют
493	414629.26	2147372.6	данные отсутствуют	данные отсутствуют
494	414597.34	2147313.5	данные отсутствуют	данные отсутствуют
495	414504.28	2147137.53	данные отсутствуют	данные отсутствуют
496	414428.82	2146993.4	данные отсутствуют	данные отсутствуют
497	414380.94	2146902.14	данные отсутствуют	данные отсутствуют
498	414375.6	2146893.02	данные отсутствуют	данные отсутствуют
499	414364.78	2146875.32	данные отсутствуют	данные отсутствуют
500	414351.62	2146855.49	данные отсутствуют	данные отсутствуют
501	414338.52	2146838.06	данные отсутствуют	данные отсутствуют
502	414320.39	2146815.92	данные отсутствуют	данные отсутствуют
503	414290.35	2146781.38	данные отсутствуют	данные отсутствуют
504	414177.59	2146651.8	данные отсутствуют	данные отсутствуют
505	414028.54	2146478.71	данные отсутствуют	данные отсутствуют
506	414006.15	2146449.11	данные отсутствуют	данные отсутствуют
Государственный регистратор				ФГИС ЕГРН
полное наименование должности			подпись	инициалы, фамилия

М.П.

Сведения о частях земельного участка

Земельный участок			
(вид объекта недвижимости)			
Лист № <u> </u> Раздела 4.2	Всего листов раздела 4.2 : <u> </u>	Всего разделов: <u> </u>	Всего листов выписки: <u> </u>
16.09.2022 № 99/2022/494325823			
Кадастровый номер:		47:14:0000000:39192	

Номер точки	Координаты, м		Описание закрепления на местности	Средняя квадратическая погрешность определения координат характерных точек границы части земельного участка, м
	X	Y		
1	2	3	4	5
507	413994.33	2146432.68	данные отсутствуют	данные отсутствуют
508	413977.18	2146407.76	данные отсутствуют	данные отсутствуют
509	413967.5	2146392.65	данные отсутствуют	данные отсутствуют
510	413105.92	2145767.95	данные отсутствуют	данные отсутствуют
511	413118.39	2145775.74	данные отсутствуют	данные отсутствуют
512	413182.95	2145816.28	данные отсутствуют	данные отсутствуют
513	413243.95	2145859.53	данные отсутствуют	данные отсутствуют
514	413303	2145901.59	данные отсутствуют	данные отсутствуют
515	413368.4	2145939.64	данные отсутствуют	данные отсутствуют
516	413428.59	2145974.53	данные отсутствуют	данные отсутствуют
517	413493.85	2146012.16	данные отсутствуют	данные отсутствуют
518	413556.4	2146048.42	данные отсутствуют	данные отсутствуют
519	413619.52	2146084.86	данные отсутствуют	данные отсутствуют
520	413680.14	2146121.38	данные отсутствуют	данные отсутствуют
521	413736.14	2146152.33	данные отсутствуют	данные отсутствуют
522	413788.69	2146182.53	данные отсутствуют	данные отсутствуют
523	413809.22	2146206.56	данные отсутствуют	данные отсутствуют
Государственный регистратор				ФГИС ЕГРН
полное наименование должности			подпись	инициалы, фамилия

М.П.

Выписка из Единого государственного реестра недвижимости об объекте недвижимости
Сведения о частях земельного участка

1027

Земельный участок			
(вид объекта недвижимости)			
Лист № <u> </u> Раздела 4.2	Всего листов раздела 4.2 : <u> </u>	Всего разделов: <u> </u>	Всего листов выписки: <u> </u>
16.09.2022 № 99/2022/494325823			
Кадастровый номер:		47:14:0000000:39192	

Номер точки	Координаты, м		Описание закрепления на местности	Средняя квадратическая погрешность определения координат характерных точек границы части земельного участка, м
	X	Y		
1	2	3	4	5
524	413796.36	2146198.28	данные отсутствуют	данные отсутствуют
525	413695.48	2146136.26	данные отсутствуют	данные отсутствуют
526	413616.8	2146089.74	данные отсутствуют	данные отсутствуют
527	413493.61	2146018.28	данные отсутствуют	данные отсутствуют
528	413403.92	2145968.08	данные отсутствуют	данные отсутствуют
529	413331.14	2145929.3	данные отсутствуют	данные отсутствуют
530	413299.74	2145911.66	данные отсутствуют	данные отсутствуют
531	413259.15	2145885.61	данные отсутствуют	данные отсутствуют
532	413239.9	2145872.4	данные отсутствуют	данные отсутствуют
533	413246.73	2145863.95	данные отсутствуют	данные отсутствуют
534	413205.24	2145848.54	данные отсутствуют	данные отсутствуют
535	413170.42	2145824.08	данные отсутствуют	данные отсутствуют
536	413121.57	2145789.1	данные отсутствуют	данные отсутствуют
537	413108.57	2145770.44	данные отсутствуют	данные отсутствуют
538	412182.77	2145220.84	данные отсутствуют	данные отсутствуют
539	412232.9	2145245.76	данные отсутствуют	данные отсутствуют
540	412298.31	2145278.55	данные отсутствуют	данные отсутствуют

Государственный регистратор		ФГИС ЕГРН
полное наименование должности	подпись	инициалы, фамилия

М.П.

Земельный участок			
(вид объекта недвижимости)			
Лист № <u> </u> Раздела 4.2	Всего листов раздела 4.2 : <u> </u>	Всего разделов: <u> </u>	Всего листов выписки: <u> </u>
16.09.2022 № 99/2022/494325823			
Кадастровый номер:		47:14:0000000:39192	

Номер точки	Координаты, м		Описание закрепления на местности	Средняя квадратическая погрешность определения координат характерных точек границы части земельного участка, м
	X	Y		
1	2	3	4	5
541	412362.73	2145310.69	данные отсутствуют	данные отсутствуют
542	412428.01	2145343.69	данные отсутствуют	данные отсутствуют
543	412488.14	2145381.23	данные отсутствуют	данные отсутствуют
544	412550.21	2145420.26	данные отсутствуют	данные отсутствуют
545	412612.33	2145459.22	данные отсутствуют	данные отсутствуют
546	412674.19	2145497.92	данные отсутствуют	данные отсутствуют
547	412740.22	2145539.19	данные отсутствуют	данные отсутствуют
548	412806.03	2145580.4	данные отсутствуют	данные отсутствуют
549	412861.92	2145615.42	данные отсутствуют	данные отсутствуют
550	412921.3	2145652.66	данные отсутствуют	данные отсутствуют
551	412985.71	2145692.91	данные отсутствуют	данные отсутствуют
552	413050.99	2145733.64	данные отсутствуют	данные отсутствуют
553	413053.48	2145735.2	данные отсутствуют	данные отсутствуют
554	413044.3	2145732.37	данные отсутствуют	данные отсутствуют
555	412992.33	2145700.93	данные отсутствуют	данные отсутствуют
556	412834.84	2145602.13	данные отсутствуют	данные отсутствуют
557	412765.53	2145558.96	данные отсутствуют	данные отсутствуют
Государственный регистратор				ФГИС ЕГРН
полное наименование должности			подпись	инициалы, фамилия

М.П.

Земельный участок			
(вид объекта недвижимости)			
Лист № ___ Раздела 4.2	Всего листов раздела 4.2 : ___	Всего разделов: ___	Всего листов выписки: ___
16.09.2022 № 99/2022/494325823			
Кадастровый номер:		47:14:0000000:39192	

Номер точки	Координаты, м		Описание закрепления на местности	Средняя квадратическая погрешность определения координат характерных точек границы части земельного участка, м
	X	Y		
1	2	3	4	5
558	412689.11	2145511.38	данные отсутствуют	данные отсутствуют
559	412669.14	2145498.95	данные отсутствуют	данные отсутствуют
560	412612.87	2145464.04	данные отсутствуют	данные отсутствуют
561	412536.84	2145416.9	данные отсутствуют	данные отсутствуют
562	412461.02	2145369.87	данные отсутствуют	данные отсутствуют
563	412433.39	2145352.74	данные отсутствуют	данные отсутствуют
564	412402.78	2145335.28	данные отсутствуют	данные отсутствуют
565	412383.37	2145325.78	данные отсутствуют	данные отсутствуют
566	412338.3	2145303.75	данные отсутствуют	данные отсутствуют
567	412300.66	2145285.59	данные отсутствуют	данные отсутствуют
568	412259.06	2145265.53	данные отсутствуют	данные отсутствуют
569	412217.3	2145241.05	данные отсутствуют	данные отсутствуют
570	412216.54	2145242.27	данные отсутствуют	данные отсутствуют
571	412183.26	2145221.2	данные отсутствуют	данные отсутствуют
572	411977.4	2144811.72	данные отсутствуют	данные отсутствуют
573	411958.87	2144824.8	данные отсутствуют	данные отсутствуют
574	411951.43	2144805.57	данные отсутствуют	данные отсутствуют
Государственный регистратор				ФГИС ЕГРН
полное наименование должности			подпись	инициалы, фамилия

М.П.

Сведения о частях земельного участка

Земельный участок			
(вид объекта недвижимости)			
Лист № <u> </u> Раздела 4.2	Всего листов раздела 4.2 : <u> </u>	Всего разделов: <u> </u>	Всего листов выписки: <u> </u>
16.09.2022 № 99/2022/494325823			
Кадастровый номер:		47:14:0000000:39192	

Номер точки	Координаты, м		Описание закрепления на местности	Средняя квадратическая погрешность определения координат характерных точек границы части земельного участка, м
	X	Y		
1	2	3	4	5
575	411969.97	2144792.48	данные отсутствуют	данные отсутствуют
576	411509.53	2143457.09	данные отсутствуют	данные отсутствуют
577	411354.71	2143475.18	данные отсутствуют	данные отсутствуют
578	411274.03	2143485.25	данные отсутствуют	данные отсутствуют
579	411169.97	2143498.43	данные отсутствуют	данные отсутствуют
580	411138.51	2143502.45	данные отсутствуют	данные отсутствуют
581	411144.04	2143480.04	данные отсутствуют	данные отсутствуют
582	411166.32	2143477.15	данные отсутствуют	данные отсутствуют
583	411162.33	2143493.32	данные отсутствуют	данные отсутствуют
584	411504.47	2143453.89	данные отсутствуют	данные отсутствуют
585	414696.14	2175314.38	данные отсутствуют	данные отсутствуют
586	414734.03	2175356.56	данные отсутствуют	данные отсутствуют
587	414701.38	2175351.61	данные отсутствуют	данные отсутствуют
588	414662.27	2175308.04	данные отсутствуют	данные отсутствуют
589	421689.2	2180171.08	данные отсутствуют	данные отсутствуют
590	421707.93	2180174.4	данные отсутствуют	данные отсутствуют
590	421707.93	2180174.4	данные отсутствуют	данные отсутствуют
Государственный регистратор				ФГИС ЕГРН
полное наименование должности			подпись	инициалы, фамилия

М.П.

Сведения о частях земельного участка

Земельный участок			
(вид объекта недвижимости)			
Лист № <u> </u> Раздела 4.2	Всего листов раздела 4.2 : <u> </u>	Всего разделов: <u> </u>	Всего листов выписки: <u> </u>
16.09.2022 № 99/2022/494325823			
Кадастровый номер:		47:14:0000000:39192	

Номер точки	Координаты, м		Описание закрепления на местности	Средняя квадратическая погрешность определения координат характерных точек границы части земельного участка, м
	X	Y		
1	2	3	4	5
591	421730.48	2180180.88	данные отсутствуют	данные отсутствуют
592	421762.34	2180192.58	данные отсутствуют	данные отсутствуют
593	421751.47	2180218.41	данные отсутствуют	данные отсутствуют
594	421721.71	2180207.48	данные отсутствуют	данные отсутствуют
595	421701.51	2180201.66	данные отсутствуют	данные отсутствуют
595	421701.51	2180201.66	данные отсутствуют	данные отсутствуют
596	421678.28	2180197.56	данные отсутствуют	данные отсутствуют
597	416285.81	2159975.57	данные отсутствуют	данные отсутствуют
598	416301.64	2159982.94	данные отсутствуют	данные отсутствуют
599	416300.66	2159983.71	данные отсутствуют	данные отсутствуют
600	416297.44	2159986.22	данные отсутствуют	данные отсутствуют
601	416283.92	2159996.75	данные отсутствуют	данные отсутствуют
602	416273.31	2159991.81	данные отсутствуют	данные отсутствуют
603	416267.93	2159989.25	данные отсутствуют	данные отсутствуют
604	416283.71	2159977.54	данные отсутствуют	данные отсутствуют
605	413716.8	2164139.67	данные отсутствуют	данные отсутствуют
606	413734.1	2164153.35	данные отсутствуют	данные отсутствуют
Государственный регистратор				ФГИС ЕГРН
полное наименование должности			подпись	инициалы, фамилия

М.П.

Земельный участок			
(вид объекта недвижимости)			
Лист № <u> </u> Раздела 4.2	Всего листов раздела 4.2 : <u> </u>	Всего разделов: <u> </u>	Всего листов выписки: <u> </u>
16.09.2022 № 99/2022/494325823			
Кадастровый номер:		47:14:0000000:39192	

Номер точки	Координаты, м		Описание закрепления на местности	Средняя квадратическая погрешность определения координат характерных точек границы части земельного участка, м
	X	Y		
1	2	3	4	5
607	413722.28	2164170.74	данные отсутствуют	данные отсутствуют
608	413704.98	2164157.06	данные отсутствуют	данные отсутствуют
609	415768.58	2175518.76	данные отсутствуют	данные отсутствуют
609	415768.58	2175518.76	данные отсутствуют	данные отсутствуют
610	415800.06	2175525.04	данные отсутствуют	данные отсутствуют
610	415800.06	2175525.04	данные отсутствуют	данные отсутствуют
611	415838.52	2175532.53	данные отсутствуют	данные отсутствуют
611	415838.52	2175532.53	данные отсутствуют	данные отсутствуют
612	415851.88	2175535.2	данные отсутствуют	данные отсутствуют
612	415851.88	2175535.2	данные отсутствуют	данные отсутствуют
613	415984.36	2175561.23	данные отсутствуют	данные отсутствуют
613	415984.36	2175561.23	данные отсутствуют	данные отсутствуют
614	416083.16	2175581.29	данные отсутствуют	данные отсутствуют
615	416220.54	2175609.06	данные отсутствуют	данные отсутствуют
616	416296.79	2175625.7	данные отсутствуют	данные отсутствуют
616	416296.79	2175625.7	данные отсутствуют	данные отсутствуют
617	416374.6	2175647.24	данные отсутствуют	данные отсутствуют
Государственный регистратор				ФГИС ЕГРН
полное наименование должности			подпись	инициалы, фамилия

М.П.

Земельный участок			
(вид объекта недвижимости)			
Лист № <u> </u> Раздела 4.2	Всего листов раздела 4.2 : <u> </u>	Всего разделов: <u> </u>	Всего листов выписки: <u> </u>
16.09.2022 № 99/2022/494325823			
Кадастровый номер:		47:14:0000000:39192	

Номер точки	Координаты, м		Описание закрепления на местности	Средняя квадратическая погрешность определения координат характерных точек границы части земельного участка, м
	X	Y		
1	2	3	4	5
617	416374.6	2175647.24	данные отсутствуют	данные отсутствуют
618	416454.48	2175672.11	данные отсутствуют	данные отсутствуют
619	416552.73	2175703.26	данные отсутствуют	данные отсутствуют
620	416593.79	2175713.62	данные отсутствуют	данные отсутствуют
621	416669.45	2175726	данные отсутствуют	данные отсутствуют
621	416669.45	2175726	данные отсутствуют	данные отсутствуют
622	416726.04	2175731.16	данные отсутствуют	данные отсутствуют
623	416757.24	2175731.34	данные отсутствуют	данные отсутствуют
623	416757.24	2175731.34	данные отсутствуют	данные отсутствуют
624	416777.46	2175729.52	данные отсутствуют	данные отсутствуют
625	416811.97	2175722.98	данные отсутствуют	данные отсутствуют
625	416811.97	2175722.98	данные отсутствуют	данные отсутствуют
626	416838.56	2175716.61	данные отсутствуют	данные отсутствуют
627	416833.42	2175720.77	данные отсутствуют	данные отсутствуют
628	416807.59	2175726.67	данные отсутствуют	данные отсутствуют
629	416752.7	2175733.95	данные отсутствуют	данные отсутствуют
630	416680.66	2175729.89	данные отсутствуют	данные отсутствуют
Государственный регистратор				ФГИС ЕГРН
полное наименование должности			подпись	инициалы, фамилия

М.П.

Сведения о частях земельного участка

Земельный участок			
(вид объекта недвижимости)			
Лист № ___ Раздела 4.2	Всего листов раздела 4.2 : ___	Всего разделов: ___	Всего листов выписки: ___
16.09.2022 № 99/2022/494325823			
Кадастровый номер:		47:14:0000000:39192	

Номер точки	Координаты, м		Описание закрепления на местности	Средняя квадратическая погрешность определения координат характерных точек границы части земельного участка, м
	X	Y		
1	2	3	4	5
631	416584.69	2175713.8	данные отсутствуют	данные отсутствуют
632	416544.26	2175705.13	данные отсутствуют	данные отсутствуют
633	416377.24	2175649.19	данные отсутствуют	данные отсутствуют
634	416267.84	2175620.96	данные отсутствуют	данные отсутствуют
635	416176.11	2175602.08	данные отсутствуют	данные отсутствуют
636	415785.68	2175523.2	данные отсутствуют	данные отсутствуют
637	415750.62	2175516.33	данные отсутствуют	данные отсутствуют
638	415525.49	2175470.69	данные отсутствуют	данные отсутствуют
639	415590.08	2175484.2	данные отсутствуют	данные отсутствуют
640	415628.23	2175492.85	данные отсутствуют	данные отсутствуют
641	415531.47	2175476.21	данные отсутствуют	данные отсутствуют
642	425469.59	2182664.01	данные отсутствуют	данные отсутствуют
643	425479.41	2182675.66	данные отсутствуют	данные отсутствуют
644	425472.36	2182681.63	данные отсутствуют	данные отсутствуют
645	425462.52	2182669.99	данные отсутствуют	данные отсутствуют
646	427088.15	2184602.41	данные отсутствуют	данные отсутствуют
647	427081.85	2184608.59	данные отсутствуют	данные отсутствуют
Государственный регистратор				ФГИС ЕГРН
полное наименование должности			подпись	инициалы, фамилия

М.П.

Сведения о частях земельного участка

Земельный участок			
(вид объекта недвижимости)			
Лист № ___ Раздела 4.2	Всего листов раздела 4.2 : ___	Всего разделов: ___	Всего листов выписки: ___
16.09.2022 № 99/2022/494325823			
Кадастровый номер:		47:14:0000000:39192	

Номер точки	Координаты, м		Описание закрепления на местности	Средняя квадратическая погрешность определения координат характерных точек границы части земельного участка, м
	X	Y		
1	2	3	4	5
648	427056.26	2184580.88	данные отсутствуют	данные отсутствуют
649	427063.72	2184573.45	данные отсутствуют	данные отсутствуют
650	413742.64	2174713.1	данные отсутствуют	данные отсутствуют
650	413742.64	2174713.1	данные отсутствуют	данные отсутствуют
651	413723.23	2174702.93	данные отсутствуют	данные отсутствуют
652	413752.7	2174689.14	данные отсутствуют	данные отсутствуют
653	421671.74	2180168.17	данные отсутствуют	данные отсутствуют
654	421674.54	2180168.48	данные отсутствуют	данные отсутствуют
655	421719.71	2180177.79	данные отсутствуют	данные отсутствуют
656	421708.93	2180203.8	данные отсутствуют	данные отсутствуют
657	421670.49	2180196.18	данные отсутствуют	данные отсутствуют
658	421660.65	2180194.95	данные отсутствуют	данные отсутствуют
659	414401.14	2175222.9	данные отсутствуют	данные отсутствуют
660	414433.16	2175225.78	данные отсутствуют	данные отсутствуют
661	414434.25	2175226.58	данные отсутствуют	данные отсутствуют
662	414485.52	2175257.84	данные отсутствуют	данные отсутствуют
663	414518.21	2175275.09	данные отсутствуют	данные отсутствуют
Государственный регистратор				ФГИС ЕГРН
полное наименование должности			подпись	инициалы, фамилия

М.П.

Сведения о частях земельного участка

Земельный участок			
(вид объекта недвижимости)			
Лист № <u> </u> Раздела 4.2	Всего листов раздела 4.2 : <u> </u>	Всего разделов: <u> </u>	Всего листов выписки: <u> </u>
16.09.2022 № 99/2022/494325823			
Кадастровый номер:		47:14:000000:39192	

Номер точки	Координаты, м		Описание закрепления на местности	Средняя квадратическая погрешность определения координат характерных точек границы части земельного участка, м
	X	Y		
1	2	3	4	5
664	414536.66	2175283.29	данные отсутствуют	данные отсутствуют
665	414462.6	2175276.62	данные отсутствуют	данные отсутствуют
666	414418.3	2175249.61	данные отсутствуют	данные отсутствуют
667	414396.93	2175234	данные отсутствуют	данные отсутствуют
668	414380.2	2175221	данные отсутствуют	данные отсутствуют
669	415163.99	2148854.95	данные отсутствуют	данные отсутствуют
670	415165.2	2148862.86	данные отсутствуют	данные отсутствуют
671	415189.46	2149019.56	данные отсутствуют	данные отсутствуют
672	415195.72	2149053.36	данные отсутствуют	данные отсутствуют
673	415196.03	2149054.88	данные отсутствуют	данные отсутствуют
674	415188.33	2149057.72	данные отсутствуют	данные отсутствуют
675	415175.16	2149062.62	данные отсутствуют	данные отсутствуют
676	415142.81	2148861.92	данные отсутствуют	данные отсутствуют
677	415147.3	2148860.49	данные отсутствуют	данные отсутствуют
678	416737.28	2156396.81	данные отсутствуют	данные отсутствуют
679	416739.04	2156492.42	данные отсутствуют	данные отсутствуют
680	416739.2	2156501.45	данные отсутствуют	данные отсутствуют
Государственный регистратор				ФГИС ЕГРН
полное наименование должности			подпись	инициалы, фамилия

М.П.

Сведения о частях земельного участка

Земельный участок			
(вид объекта недвижимости)			
Лист № <u> </u> Раздела 4.2	Всего листов раздела 4.2 : <u> </u>	Всего разделов: <u> </u>	Всего листов выписки: <u> </u>
16.09.2022 № 99/2022/494325823			
Кадастровый номер:		47:14:0000000:39192	

Номер точки	Координаты, м		Описание закрепления на местности	Средняя квадратическая погрешность определения координат характерных точек границы части земельного участка, м
	X	Y		
1	2	3	4	5
681	416717.64	2156526.86	данные отсутствуют	данные отсутствуют
682	416717.04	2156492.76	данные отсутствуют	данные отсутствуют
683	416715.74	2156422.19	данные отсутствуют	данные отсутствуют
684	415614.28	2175489.69	данные отсутствуют	данные отсутствуют
685	415631.09	2175493.5	данные отсутствуют	данные отсутствуют
686	415630.82	2175495.11	данные отсутствуют	данные отсутствуют
687	415630.63	2175496.09	данные отсутствуют	данные отсутствуют
688	415630.66	2175496.1	данные отсутствуют	данные отсутствуют
689	415630.65	2175496.14	данные отсутствуют	данные отсутствуют
690	415678.24	2175505.03	данные отсутствуют	данные отсутствуют
691	415678.58	2175503.26	данные отсутствуют	данные отсутствуют
692	415700.3	2175507.72	данные отсутствуют	данные отсутствуют
693	415709.38	2175509.59	данные отсутствуют	данные отсутствуют
694	415731.84	2175513.82	данные отсутствуют	данные отсутствуют
695	415748.15	2175515.99	данные отсутствуют	данные отсутствуют
696	415800.07	2175525.04	данные отсутствуют	данные отсутствуют
697	415800.11	2175525.05	данные отсутствуют	данные отсутствуют
Государственный регистратор				ФГИС ЕГРН
полное наименование должности			подпись	инициалы, фамилия

М.П.

Земельный участок			
(вид объекта недвижимости)			
Лист № <u> </u> Раздела 4.2	Всего листов раздела 4.2 : <u> </u>	Всего разделов: <u> </u>	Всего листов выписки: <u> </u>
16.09.2022 № 99/2022/494325823			
Кадастровый номер:		47:14:0000000:39192	

Номер точки	Координаты, м		Описание закрепления на местности	Средняя квадратическая погрешность определения координат характерных точек границы части земельного участка, м
	X	Y		
1	2	3	4	5
698	415800.6	2175525.15	данные отсутствуют	данные отсутствуют
699	415838.46	2175532.52	данные отсутствуют	данные отсутствуют
699	415838.46	2175532.52	данные отсутствуют	данные отсутствуют
700	415823.8	2175555.07	данные отсутствуют	данные отсутствуют
700	415823.8	2175555.07	данные отсутствуют	данные отсутствуют
701	415823.36	2175555.76	данные отсутствуют	данные отсутствуют
701	415823.36	2175555.76	данные отсутствуют	данные отсутствуют
702	415823.76	2175555.12	данные отсутствуют	данные отсутствуют
703	415784.71	2175547.47	данные отсутствуют	данные отсутствуют
704	415784.81	2175550.55	данные отсутствуют	данные отсутствуют
705	415763.95	2175546.39	данные отсутствуют	данные отсутствуют
706	415727.34	2175541.42	данные отсутствуют	данные отсутствуют
707	415704	2175537.06	данные отсутствуют	данные отсутствуют
708	415704.37	2175535.83	данные отсутствуют	данные отсутствуют
709	415704.36	2175535.83	данные отсутствуют	данные отсутствуют
710	415704.36	2175535.81	данные отсутствуют	данные отсутствуют
711	415673.97	2175529.34	данные отсутствуют	данные отсутствуют
Государственный регистратор				ФГИС ЕГРН
полное наименование должности			подпись	инициалы, фамилия

М.П.

Сведения о частях земельного участка

Земельный участок			
(вид объекта недвижимости)			
Лист № <u> </u> Раздела 4.2	Всего листов раздела 4.2 : <u> </u>	Всего разделов: <u> </u>	Всего листов выписки: <u> </u>
16.09.2022 № 99/2022/494325823			
Кадастровый номер:		47:14:0000000:39192	

Номер точки	Координаты, м		Описание закрепления на местности	Средняя квадратическая погрешность определения координат характерных точек границы части земельного участка, м
	X	Y		
1	2	3	4	5
712	415673.54	2175530.81	данные отсутствуют	данные отсутствуют
713	415589.18	2175512.65	данные отсутствуют	данные отсутствуют
713	415589.18	2175512.65	данные отсутствуют	данные отсутствуют
714	415557.82	2175477.46	данные отсутствуют	данные отсутствуют
714	415557.82	2175477.46	данные отсутствуют	данные отсутствуют
715	415590.06	2175484.24	данные отсутствуют	данные отсутствуют
716	416063.68	2175577.34	данные отсутствуют	данные отсутствуют
717	416083.21	2175581.31	данные отсутствуют	данные отсутствуют
718	416220.54	2175609.11	данные отсутствуют	данные отсутствуют
719	416270.37	2175619.93	данные отсутствуют	данные отсутствуют
720	416387.13	2175651.14	данные отсутствуют	данные отсутствуют
721	416454.49	2175672.16	данные отсутствуют	данные отсутствуют
722	416552.68	2175703.29	данные отсутствуют	данные отсутствуют
723	416593.82	2175713.63	данные отсутствуют	данные отсутствуют
724	416611.46	2175716.51	данные отсутствуют	данные отсутствуют
725	416686.84	2175727.59	данные отсутствуют	данные отсутствуют
726	416726.03	2175731.2	данные отсутствуют	данные отсутствуют
Государственный регистратор				ФГИС ЕГРН
полное наименование должности			подпись	инициалы, фамилия

М.П.

Земельный участок			
(вид объекта недвижимости)			
Лист № ___ Раздела 4.2	Всего листов раздела 4.2 : ___	Всего разделов: ___	Всего листов выписки: ___
16.09.2022 № 99/2022/494325823			
Кадастровый номер:		47:14:0000000:39192	

Номер точки	Координаты, м		Описание закрепления на местности	Средняя квадратическая погрешность определения координат характерных точек границы части земельного участка, м
	X	Y		
1	2	3	4	5
727	416743.84	2175731.26	данные отсутствуют	данные отсутствуют
728	416770.34	2175730.16	данные отсутствуют	данные отсутствуют
729	416777.51	2175729.53	данные отсутствуют	данные отсутствуют
730	416801.85	2175724.9	данные отсутствуют	данные отсутствуют
731	416860.66	2175711.32	данные отсутствуют	данные отсутствуют
732	416859.71	2175712.47	данные отсутствуют	данные отсутствуют
733	416856.24	2175716.64	данные отсутствуют	данные отсутствуют
734	416856.3	2175716.62	данные отсутствуют	данные отсутствуют
735	416856.28	2175716.65	данные отсутствуют	данные отсутствуют
736	416874.31	2175711.24	данные отсутствуют	данные отсутствуют
737	416896.91	2175705.17	данные отсутствуют	данные отсутствуют
738	416923.51	2175698.07	данные отсутствуют	данные отсутствуют
739	416943.75	2175692.62	данные отсутствуют	данные отсутствуют
740	416996.23	2175679.16	данные отсутствуют	данные отсутствуют
741	417053.81	2175662.16	данные отсутствуют	данные отсутствуют
742	417056.84	2175661.26	данные отсутствуют	данные отсутствуют
743	417061.28	2175679.72	данные отсутствуют	данные отсутствуют
Государственный регистратор				ФГИС ЕГРН
полное наименование должности			подпись	инициалы, фамилия

М.П.

Сведения о частях земельного участка

Земельный участок			
(вид объекта недвижимости)			
Лист № ___ Раздела 4.2	Всего листов раздела 4.2 : ___	Всего разделов: ___	Всего листов выписки: ___
16.09.2022 № 99/2022/494325823			
Кадастровый номер:		47:14:0000000:39192	

Номер точки	Координаты, м		Описание закрепления на местности	Средняя квадратическая погрешность определения координат характерных точек границы части земельного участка, м
	X	Y		
1	2	3	4	5
744	417061.21	2175679.79	данные отсутствуют	данные отсутствуют
745	416968.61	2175709.1	данные отсутствуют	данные отсутствуют
746	416914.7	2175726.64	данные отсутствуют	данные отсутствуют
747	416888.68	2175733.4	данные отсутствуют	данные отсутствуют
748	416817.88	2175750.36	данные отсутствуют	данные отсутствуют
749	416781.19	2175757.3	данные отсутствуют	данные отсутствуют
750	416758.72	2175759.32	данные отсутствуют	данные отсутствуют
751	416724.7	2175759.14	данные отсутствуют	данные отсутствуют
752	416665.86	2175753.77	данные отсутствуют	данные отсутствуют
753	416588.1	2175741.04	данные отсутствуют	данные отсутствуют
754	416544.91	2175730.16	данные отсутствуют	данные отсутствуют
755	416446.12	2175698.84	данные отсутствуют	данные отсутствуют
756	416366.54	2175674.06	данные отсутствуют	данные отсутствуют
757	416330.86	2175664.18	данные отсутствуют	данные отсутствуют
758	416331.25	2175663.63	данные отсутствуют	данные отсутствуют
759	416320.21	2175660.26	данные отсутствуют	данные отсутствуют
760	416297.08	2175654.66	данные отсутствуют	данные отсутствуют
Государственный регистратор				ФГИС ЕГРН
полное наименование должности			подпись	инициалы, фамилия

М.П.

Земельный участок			
(вид объекта недвижимости)			
Лист № ___ Раздела 4.2	Всего листов раздела 4.2 : ___	Всего разделов: ___	Всего листов выписки: ___
16.09.2022 № 99/2022/494325823			
Кадастровый номер:		47:14:0000000:39192	

Номер точки	Координаты, м		Описание закрепления на местности	Средняя квадратическая погрешность определения координат характерных точек границы части земельного участка, м
	X	Y		
1	2	3	4	5
761	416290.83	2175653.12	данные отсутствуют	данные отсутствуют
762	416259.87	2175647.3	данные отсутствуют	данные отсутствуют
763	416256.04	2175646.4	данные отсутствуют	данные отсутствуют
764	416241.16	2175643.3	данные отсутствуют	данные отсутствуют
765	416223.28	2175639.18	данные отсутствуют	данные отсутствуют
766	416184.3	2175632.31	данные отсутствуют	данные отсутствуют
767	416152.63	2175626.34	данные отсутствуют	данные отсутствуют
768	416143.38	2175622.04	данные отсутствуют	данные отсутствуют
769	416143.5	2175621.43	данные отсутствуют	данные отсутствуют
770	416123.69	2175616.86	данные отсутствуют	данные отсутствуют
771	416123.49	2175618.01	данные отсутствуют	данные отсутствуют
772	416084.83	2175610.58	данные отсутствуют	данные отсутствуют
773	416077.75	2175608.96	данные отсутствуют	данные отсутствуют
774	416074.24	2175607.81	данные отсутствуют	данные отсутствуют
775	416054.42	2175603.35	данные отсутствуют	данные отсутствуют
776	416049.68	2175602.82	данные отсутствуют	данные отсутствуют
777	416036.35	2175601.22	данные отсутствуют	данные отсутствуют
Государственный регистратор				ФГИС ЕГРН
полное наименование должности			подпись	инициалы, фамилия

М.П.

Сведения о частях земельного участка

Земельный участок			
(вид объекта недвижимости)			
Лист № ___ Раздела 4.2	Всего листов раздела 4.2 : ___	Всего разделов: ___	Всего листов выписки: ___
16.09.2022 № 99/2022/494325823			
Кадастровый номер:		47:14:0000000:39192	

Номер точки	Координаты, м		Описание закрепления на местности	Средняя квадратическая погрешность определения координат характерных точек границы части земельного участка, м
	X	Y		
1	2	3	4	5
778	415978.97	2175588.71	данные отсутствуют	данные отсутствуют
779	415846.4	2175562.66	данные отсутствуют	данные отсутствуют
780	415833.1	2175560	данные отсутствуют	данные отсутствуют
781	415822.04	2175557.86	данные отсутствуют	данные отсутствуют
782	414875	2175343.63	данные отсутствуют	данные отсутствуют
783	414886.2	2175343.95	данные отсутствуют	данные отсутствуют
784	414960.73	2175357.7	данные отсутствуют	данные отсутствуют
785	414960.28	2175364.82	данные отсутствуют	данные отсутствуют
786	415240.69	2175420.6	данные отсутствуют	данные отсутствуют
787	415331.6	2175435.44	данные отсутствуют	данные отсутствуют
788	415331.92	2175433.24	данные отсутствуют	данные отсутствуют
789	415464.14	2175458.58	данные отсутствуют	данные отсутствуют
790	415457.5	2175460.48	данные отсутствуют	данные отсутствуют
791	415491.44	2175466.89	данные отсутствуют	данные отсутствуют
792	415503.63	2175469.19	данные отсутствуют	данные отсутствуют
793	415524.59	2175473.4	данные отсутствуют	данные отсутствуют
794	415522.08	2175470.02	данные отсутствуют	данные отсутствуют
Государственный регистратор				ФГИС ЕГРН
полное наименование должности			подпись	инициалы, фамилия

М.П.

Выписка из Единого государственного реестра недвижимости об объекте недвижимости
Сведения о частях земельного участка

1044

Земельный участок			
(вид объекта недвижимости)			
Лист № <u> </u> Раздела 4.2	Всего листов раздела 4.2 : <u> </u>	Всего разделов: <u> </u>	Всего листов выписки: <u> </u>
16.09.2022 № 99/2022/494325823			
Кадастровый номер:		47:14:0000000:39192	

Номер точки	Координаты, м		Описание закрепления на местности	Средняя квадратическая погрешность определения координат характерных точек границы части земельного участка, м
	X	Y		
1	2	3	4	5
795	415584.04	2175511.54	данные отсутствуют	данные отсутствуют
796	415573.14	2175509.26	данные отсутствуют	данные отсутствуют
797	415570.06	2175506.98	данные отсутствуют	данные отсутствуют
798	415541.73	2175501.76	данные отсутствуют	данные отсутствуют
799	415498.84	2175493.73	данные отсутствуют	данные отсутствуют
800	415307.22	2175457.02	данные отсутствуют	данные отсутствуют
801	415142.43	2175423.76	данные отсутствуют	данные отсутствуют
802	414956.62	2175386.1	данные отсутствуют	данные отсутствуют
803	414956.02	2175385.98	данные отсутствуют	данные отсутствуют
804	414956.03	2175385.94	данные отсутствуют	данные отсутствуют
805	414943.02	2175383.38	данные отсутствуют	данные отсутствуют
806	414943.23	2175382.48	данные отсутствуют	данные отсутствуют
807	414943.37	2175381.92	данные отсутствуют	данные отсутствуют
808	414923.19	2175378.63	данные отсутствуют	данные отсутствуют
809	414874.19	2175370.6	данные отсутствуют	данные отсутствуют
810	413751.83	2174688.64	данные отсутствуют	данные отсутствуют
811	413721.83	2174702.19	данные отсутствуют	данные отсутствуют

Государственный регистратор		ФГИС ЕГРН
полное наименование должности	подпись	инициалы, фамилия

М.П.

Сведения о частях земельного участка

Земельный участок			
(вид объекта недвижимости)			
Лист № ___ Раздела 4.2	Всего листов раздела 4.2 : ___	Всего разделов: ___	Всего листов выписки: ___
16.09.2022 № 99/2022/494325823			
Кадастровый номер:		47:14:0000000:39192	

Номер точки	Координаты, м		Описание закрепления на местности	Средняя квадратическая погрешность определения координат характерных точек границы части земельного участка, м
	X	Y		
1	2	3	4	5
812	407460.77	2141991.88	данные отсутствуют	данные отсутствуют
813	407465.58	2141991.79	данные отсутствуют	данные отсутствуют
814	407469.74	2142013.68	данные отсутствуют	данные отсутствуют
815	407465.67	2142013.74	данные отсутствуют	данные отсутствуют
816	407461.64	2141992.51	данные отсутствуют	данные отсутствуют
817	407163.46	2141800.68	данные отсутствуют	данные отсутствуют
818	407378.66	2141955.5	данные отсутствуют	данные отсутствуют
819	407406.47	2141976.46	данные отсутствуют	данные отсутствуют
820	407410.97	2141977	данные отсутствуют	данные отсутствуют
821	407420.03	2141982.11	данные отсутствуют	данные отсутствуют
822	407404.92	2141980.3	данные отсутствуют	данные отсутствуют
823	407296.1	2141898.28	данные отсутствуют	данные отсутствуют
824	407168.02	2141804.71	данные отсутствуют	данные отсутствуют
825	406497.02	2141321.46	данные отсутствуют	данные отсутствуют
826	406500.27	2141323.79	данные отсутствуют	данные отсутствуют
827	406487.33	2141341.58	данные отсутствуют	данные отсутствуют
828	406484.08	2141339.25	данные отсутствуют	данные отсутствуют
Государственный регистратор				ФГИС ЕГРН
полное наименование должности			подпись	инициалы, фамилия

М.П.

Сведения о частях земельного участка

Земельный участок			
(вид объекта недвижимости)			
Лист № ___ Раздела 4.2	Всего листов раздела 4.2 : ___	Всего разделов: ___	Всего листов выписки: ___
16.09.2022 № 99/2022/494325823			
Кадастровый номер:		47:14:0000000:39192	

Номер точки	Координаты, м		Описание закрепления на местности	Средняя квадратическая погрешность определения координат характерных точек границы части земельного участка, м
	X	Y		
1	2	3	4	5
829	409382.39	2142118.59	данные отсутствуют	данные отсутствуют
830	409420.73	2142131.92	данные отсутствуют	данные отсутствуют
831	409442.06	2142140.62	данные отсутствуют	данные отсутствуют
832	409445.24	2142142.29	данные отсутствуют	данные отсутствуют
833	409363.31	2142116.86	данные отсутствуют	данные отсутствуют
834	409360.42	2142134.25	данные отсутствуют	данные отсутствуют
835	409360.34	2142134.22	данные отсутствуют	данные отсутствуют
836	409356.57	2142133	данные отсутствуют	данные отсутствуют
837	409360.11	2142111.68	данные отсутствуют	данные отсутствуют

Государственный регистратор		ФГИС ЕГРН
полное наименование должности	подпись	инициалы, фамилия

М.П.

Земельный участок				
(вид объекта недвижимости)				
Лист № __ Раздела 4.2		Всего листов раздела 4.2 : __		Всего разделов: __
Всего листов выписки: __				
16.09.2022 № 99/2022/494325823				
Кадастровый номер:			47:14:0000000:39192	
Сведения о характерных точках границы части (частей) земельного участка				
Учетный номер части: 6				
Система координат: Местная 167				
Зона №				
Номер точки	Координаты, м		Описание закрепления на местности	Средняя квадратическая погрешность определения координат характерных точек границы части земельного участка, м
	X	Y		
1	2	3	4	5
1	411704.91	2143510.37	данные отсутствуют	данные отсутствуют
2	411707.08	2143520.42	данные отсутствуют	данные отсутствуют
3	411717.46	2143567.78	данные отсутствуют	данные отсутствуют
4	411693.01	2143558.69	данные отсутствуют	данные отсутствуют
5	411680.41	2143500.9	данные отсутствуют	данные отсутствуют
6	410609.04	2143440.92	данные отсутствуют	данные отсутствуют
7	410610.08	2143441.28	данные отсутствуют	данные отсутствуют
8	410628.71	2143447.7	данные отсутствуют	данные отсутствуют
9	410627.43	2143470.53	данные отсутствуют	данные отсутствуют
10	410607.76	2143463.75	данные отсутствуют	данные отсутствуют
11	411514.65	2143456.49	данные отсутствуют	данные отсутствуют
12	411481.58	2143460.35	данные отсутствуют	данные отсутствуют
13	411453.11	2143442.33	данные отсутствуют	данные отсутствуют
14	411347.69	2143454.72	данные отсутствуют	данные отсутствуют
15	411297.59	2143460.84	данные отсутствуют	данные отсутствуют
16	411244.59	2143466.92	данные отсутствуют	данные отсутствуют
Государственный регистратор			ФГИС ЕГРН	
полное наименование должности			подпись	
			инициалы, фамилия	

М.П.

Сведения о частях земельного участка

Земельный участок			
(вид объекта недвижимости)			
Лист № <u> </u> Раздела 4.2	Всего листов раздела 4.2 : <u> </u>	Всего разделов: <u> </u>	Всего листов выписки: <u> </u>
16.09.2022 № 99/2022/494325823			
Кадастровый номер:		47:14:0000000:39192	

Номер точки	Координаты, м		Описание закрепления на местности	Средняя квадратическая погрешность определения координат характерных точек границы части земельного участка, м
	X	Y		
1	2	3	4	5
17	411271.28	2143463.42	данные отсутствуют	данные отсутствуют
18	411352.06	2143453.34	данные отсутствуют	данные отсутствуют
19	411485.1	2143437.8	данные отсутствуют	данные отсутствуют
20	411692.62	2143493.12	данные отсутствуют	данные отсутствуют
21	411688.56	2143535.23	данные отсутствуют	данные отсутствуют
22	411688.32	2143537.16	данные отсутствуют	данные отсутствуют
23	411678.37	2143491.53	данные отсутствуют	данные отсутствуют
24	415329.64	2175438.46	данные отсутствуют	данные отсутствуют
24	415329.64	2175438.46	данные отсутствуют	данные отсутствуют
25	415330.61	2175436.97	данные отсутствуют	данные отсутствуют
26	415337.8	2175462.88	данные отсутствуют	данные отсутствуют
27	415314.84	2175458.48	данные отсутствуют	данные отсутствуют
28	415308.07	2175434.13	данные отсутствуют	данные отсутствуют
29	414638.88	2175303.66	данные отсутствуют	данные отсутствуют
30	414639.44	2175303.76	данные отсутствуют	данные отсутствуют
31	414629.56	2175314.59	данные отсутствуют	данные отсутствуют
32	414611.38	2175334.03	данные отсутствуют	данные отсутствуют
Государственный регистратор				ФГИС ЕГРН
полное наименование должности			подпись	инициалы, фамилия

М.П.

Сведения о частях земельного участка

Земельный участок			
(вид объекта недвижимости)			
Лист № <u> </u> Раздела 4.2	Всего листов раздела 4.2 : <u> </u>	Всего разделов: <u> </u>	Всего листов выписки: <u> </u>
16.09.2022 № 99/2022/494325823			
Кадастровый номер:		47:14:0000000:39192	

Номер точки	Координаты, м		Описание закрепления на местности	Средняя квадратическая погрешность определения координат характерных точек границы части земельного участка, м
	X	Y		
1	2	3	4	5
33	414600.53	2175331.64	данные отсутствуют	данные отсутствуют
34	414589.33	2175328.34	данные отсутствуют	данные отсутствуют
35	414609.05	2175307.24	данные отсутствуют	данные отсутствуют
36	414615.6	2175308.88	данные отсутствуют	данные отсутствуют
37	413828.84	2174737.35	данные отсутствуют	данные отсутствуют
38	413868.04	2174769.7	данные отсутствуют	данные отсутствуют
39	413848.53	2174786.86	данные отсутствуют	данные отсутствуют
40	413809.83	2174754.94	данные отсутствуют	данные отсутствуют
41	413716.08	2174668	данные отсутствуют	данные отсутствуют
42	413759.45	2174693.04	данные отсутствуют	данные отсутствуют
42	413759.45	2174693.04	данные отсутствуют	данные отсутствуют
42	413759.45	2174693.04	данные отсутствуют	данные отсутствуют
43	413747.96	2174706.75	данные отсутствуют	данные отсутствуют
44	413742.63	2174713.1	данные отсутствуют	данные отсутствуют
45	413702.72	2174692.18	данные отсутствуют	данные отсутствуют
46	413707.29	2174690.1	данные отсутствуют	данные отсутствуют
47	413704.34	2174680.95	данные отсутствуют	данные отсутствуют
Государственный регистратор				ФГИС ЕГРН
полное наименование должности			подпись	инициалы, фамилия

М.П.

Земельный участок			
(вид объекта недвижимости)			
Лист № ___ Раздела 4.2	Всего листов раздела 4.2 : ___	Всего разделов: ___	Всего листов выписки: ___
16.09.2022 № 99/2022/494325823			
Кадастровый номер:		47:14:0000000:39192	

Номер точки	Координаты, м		Описание закрепления на местности	Средняя квадратическая погрешность определения координат характерных точек границы части земельного участка, м
	X	Y		
1	2	3	4	5
48	412578.81	2172285.72	данные отсутствуют	данные отсутствуют
49	412578.32	2172286.9	данные отсутствуют	данные отсутствуют
50	412575.67	2172288.38	данные отсутствуют	данные отсутствуют
51	412590.98	2172232.04	данные отсутствуют	данные отсутствуют
52	412363.42	2169922.18	данные отсутствуют	данные отсутствуют
53	412365.04	2169925.35	данные отсутствуют	данные отсутствуют
54	412364.24	2169925.11	данные отсутствуют	данные отсутствуют
55	412745.71	2170625.43	данные отсутствуют	данные отсутствуют
56	412745.97	2170642.97	данные отсутствуют	данные отсутствуют
57	412744.2	2170618.43	данные отсутствуют	данные отсутствуют
58	412744.92	2171279.27	данные отсутствуют	данные отсутствуют
59	412745.98	2171281.67	данные отсутствуют	данные отсутствуют
60	412741.89	2171299.06	данные отсутствуют	данные отсутствуют
61	412742.28	2171296.44	данные отсутствуют	данные отсутствуют
62	412744.97	2171276.13	данные отсутствуют	данные отсутствуют
63	413517.19	2164794.5	данные отсутствуют	данные отсутствуют
64	413529.04	2164796.05	данные отсутствуют	данные отсутствуют
Государственный регистратор				ФГИС ЕГРН
полное наименование должности			подпись	инициалы, фамилия

М.П.

Выписка из Единого государственного реестра недвижимости об объекте недвижимости
Сведения о частях земельного участка

1051

Земельный участок			
(вид объекта недвижимости)			
Лист № <u> </u> Раздела 4.2	Всего листов раздела 4.2 : <u> </u>	Всего разделов: <u> </u>	Всего листов выписки: <u> </u>
16.09.2022 № 99/2022/494325823			
Кадастровый номер:		47:14:0000000:39192	

Номер точки	Координаты, м		Описание закрепления на местности	Средняя квадратическая погрешность определения координат характерных точек границы части земельного участка, м
	X	Y		
1	2	3	4	5
65	413528.4	2164802.02	данные отсутствуют	данные отсутствуют
66	413516.64	2164800.48	данные отсутствуют	данные отсутствуют
67	412937.31	2168596.32	данные отсутствуют	данные отсутствуют
68	412934.15	2168605.41	данные отсутствуют	данные отсутствуют
69	412934.15	2168605.37	данные отсутствуют	данные отсутствуют
70	412937.78	2168594.64	данные отсутствуют	данные отсутствуют
71	412749.24	2170863.76	данные отсутствуют	данные отсутствуют
72	412750.78	2170967.78	данные отсутствуют	данные отсутствуют
73	412750.44	2170969.12	данные отсутствуют	данные отсутствуют
74	412750.46	2170965.64	данные отсутствуют	данные отсутствуют
75	412749.28	2170897.12	данные отсутствуют	данные отсутствуют
76	412845.76	2168796.25	данные отсутствуют	данные отсутствуют
77	412838.71	2168807.76	данные отсутствуют	данные отсутствуют
78	412834.83	2168813.75	данные отсутствуют	данные отсутствуют
79	412727.57	2173588.33	данные отсутствуют	данные отсутствуют
80	412773.16	2173674.88	данные отсутствуют	данные отсутствуют
81	412775.22	2173674.21	данные отсутствуют	данные отсутствуют

Государственный регистратор		ФГИС ЕГРН
полное наименование должности	подпись	инициалы, фамилия

М.П.

Сведения о частях земельного участка

Земельный участок			
(вид объекта недвижимости)			
Лист № <u> </u> Раздела 4.2	Всего листов раздела 4.2 : <u> </u>	Всего разделов: <u> </u>	Всего листов выписки: <u> </u>
16.09.2022 № 99/2022/494325823			
Кадастровый номер:		47:14:0000000:39192	

Номер точки	Координаты, м		Описание закрепления на местности	Средняя квадратическая погрешность определения координат характерных точек границы части земельного участка, м
	X	Y		
1	2	3	4	5
82	412777.93	2173675.93	данные отсутствуют	данные отсутствуют
83	412800.93	2173719.15	данные отсутствуют	данные отсутствуют
84	412805.73	2173730.45	данные отсутствуют	данные отсутствуют
85	412812.4	2173740.94	данные отсутствуют	данные отсутствуют
86	412841.16	2173794.57	данные отсутствуют	данные отсутствуют
87	412841.01	2173797.28	данные отсутствуют	данные отсутствуют
88	412839.66	2173798.5	данные отсутствуют	данные отсутствуют
89	412837.92	2173799.32	данные отсутствуют	данные отсутствуют
90	412729.27	2173591.62	данные отсутствуют	данные отсутствуют
91	412718.59	2170501.71	данные отсутствуют	данные отсутствуют
92	412720.23	2170506.94	данные отсутствуют	данные отсутствуют
93	412721.88	2170514.62	данные отсутствуют	данные отсутствуют
94	412720.48	2170510.17	данные отсутствуют	данные отсутствуют
95	412713.9	2170492.33	данные отсутствуют	данные отсутствуют
96	412425.3	2170028.15	данные отсутствуют	данные отсутствуют
97	412425.81	2170029.01	данные отсутствуют	данные отсутствуют
98	412427.12	2170030.82	данные отсутствуют	данные отсутствуют
Государственный регистратор				ФГИС ЕГРН
полное наименование должности			подпись	инициалы, фамилия

М.П.

Выписка из Единого государственного реестра недвижимости об объекте недвижимости
Сведения о частях земельного участка

1053

Земельный участок			
(вид объекта недвижимости)			
Лист № <u> </u> Раздела 4.2	Всего листов раздела 4.2 : <u> </u>	Всего разделов: <u> </u>	Всего листов выписки: <u> </u>
16.09.2022 № 99/2022/494325823			
Кадастровый номер:		47:14:0000000:39192	

Номер точки	Координаты, м		Описание закрепления на местности	Средняя квадратическая погрешность определения координат характерных точек границы части земельного участка, м
	X	Y		
1	2	3	4	5
99	412409.19	2170042.2	данные отсутствуют	данные отсутствуют
100	412669.65	2170403.75	данные отсутствуют	данные отсутствуют
101	412675	2170414.45	данные отсутствуют	данные отсутствуют
102	412655.8	2170385.65	данные отсутствуют	данные отсутствуют
103	412541.08	2170225.84	данные отсутствуют	данные отсутствуют
104	412493.1	2170159.02	данные отсутствуют	данные отсутствуют
105	412440.1	2170086.32	данные отсутствуют	данные отсутствуют
106	412407.01	2170040.4	данные отсутствуют	данные отсутствуют
107	412407.87	2170039.89	данные отсутствуют	данные отсутствуют
108	412407.36	2170039.03	данные отсутствуют	данные отсутствуют
109	412406.5	2170039.54	данные отсутствуют	данные отсутствуют
110	412405.22	2170037.59	данные отсутствуют	данные отсутствуют
111	412423.88	2170025.99	данные отсутствуют	данные отсутствуют
112	412501.96	2173151.62	данные отсутствуют	данные отсутствуют
113	412506.52	2173160.25	данные отсутствуют	данные отсутствуют
114	412506.51	2173160.78	данные отсутствуют	данные отсутствуют
115	412501.67	2173151.44	данные отсутствуют	данные отсутствуют

Государственный регистратор		ФГИС ЕГРН
полное наименование должности	подпись	инициалы, фамилия

М.П.

Сведения о частях земельного участка

Земельный участок			
(вид объекта недвижимости)			
Лист № ___ Раздела 4.2	Всего листов раздела 4.2 : ___	Всего разделов: ___	Всего листов выписки: ___
16.09.2022 № 99/2022/494325823			
Кадастровый номер:		47:14:0000000:39192	

Номер точки	Координаты, м		Описание закрепления на местности	Средняя квадратическая погрешность определения координат характерных точек границы части земельного участка, м
	X	Y		
1	2	3	4	5
116	412546.55	2172395.55	данные отсутствуют	данные отсутствуют
117	412504.97	2172554.27	данные отсутствуют	данные отсутствуют
118	412506.63	2172558.37	данные отсутствуют	данные отсутствуют
119	412438.23	2172772.02	данные отсутствуют	данные отсутствуют
120	412434.99	2172773.45	данные отсутствуют	данные отсутствуют
121	412434.12	2172773.25	данные отсутствуют	данные отсутствуют
122	412441.06	2172749.26	данные отсутствуют	данные отсутствуют
123	412498.09	2172572.69	данные отсутствуют	данные отсутствуют
124	412534.58	2172439.62	данные отсутствуют	данные отсутствуют
125	412418.97	2172833.32	данные отсутствуют	данные отсутствуют
126	412420.86	2172819.06	данные отсутствуют	данные отсутствуют
127	412424.71	2172805.76	данные отсутствуют	данные отсутствуют
128	412639.8	2171741.98	данные отсутствуют	данные отсутствуют
129	412640.21	2171742.48	данные отсутствуют	данные отсутствуют
130	412639.35	2171749.57	данные отсутствуют	данные отсутствуют
131	412623.28	2172044.51	данные отсутствуют	данные отсутствуют
132	412622.6	2172079.02	данные отсутствуют	данные отсутствуют
Государственный регистратор				ФГИС ЕГРН
полное наименование должности			подпись	инициалы, фамилия

М.П.

Сведения о частях земельного участка

Земельный участок			
(вид объекта недвижимости)			
Лист № ___ Раздела 4.2	Всего листов раздела 4.2 : ___	Всего разделов: ___	Всего листов выписки: ___
16.09.2022 № 99/2022/494325823			
Кадастровый номер:		47:14:0000000:39192	

Номер точки	Координаты, м		Описание закрепления на местности	Средняя квадратическая погрешность определения координат характерных точек границы части земельного участка, м
	X	Y		
1	2	3	4	5
133	412621.76	2172079.83	данные отсутствуют	данные отсутствуют
134	412703.88	2171460.79	данные отсутствуют	данные отсутствуют
135	412701.7	2171461.65	данные отсутствуют	данные отсутствуют
136	412712.56	2171423.86	данные отсутствуют	данные отсутствуют
137	412644.19	2173421.74	данные отсутствуют	данные отсутствуют
138	412646.97	2173423.6	данные отсутствуют	данные отсутствуют
139	412652.17	2173434.8	данные отсутствуют	данные отсутствуют
140	412652.19	2173437.84	данные отсутствуют	данные отсутствуют
141	412650.41	2173439	данные отсутствуют	данные отсутствуют
142	412641.86	2173422.45	данные отсутствуют	данные отсутствуют
143	414311.14	2162670.48	данные отсутствуют	данные отсутствуют
144	414310.42	2162673.85	данные отсутствуют	данные отсутствуют
145	414286.71	2162679.62	данные отсутствуют	данные отсутствуют
146	414289.49	2162666.55	данные отсутствуют	данные отсутствуют
147	414290.85	2162657.01	данные отсутствуют	данные отсутствуют
148	414313.86	2162651.41	данные отсутствуют	данные отсутствуют
149	413977.87	2163465.11	данные отсутствуют	данные отсутствуют
Государственный регистратор				ФГИС ЕГРН
полное наименование должности			подпись	инициалы, фамилия

М.П.

Выписка из Единого государственного реестра недвижимости об объекте недвижимости
Сведения о частях земельного участка

1056

Земельный участок			
(вид объекта недвижимости)			
Лист № <u> </u> Раздела 4.2	Всего листов раздела 4.2 : <u> </u>	Всего разделов: <u> </u>	Всего листов выписки: <u> </u>
16.09.2022 № 99/2022/494325823			
Кадастровый номер:		47:14:0000000:39192	

Номер точки	Координаты, м		Описание закрепления на местности	Средняя квадратическая погрешность определения координат характерных точек границы части земельного участка, м
	X	Y		
1	2	3	4	5
150	413997.39	2163474.22	данные отсутствуют	данные отсутствуют
151	413996.5	2163476.92	данные отсутствуют	данные отсутствуют
152	413990.24	2163494.06	данные отсутствуют	данные отсутствуют
153	413969.05	2163484.17	данные отсутствуют	данные отсутствуют
154	413974.74	2163467.6	данные отсутствуют	данные отсутствуют
155	413977.04	2163467.79	данные отсутствуют	данные отсутствуют
156	417060.91	2175679.88	данные отсутствуют	данные отсутствуют
157	417032.41	2175688.9	данные отсутствуют	данные отсутствуют
158	417046.95	2175664.17	данные отсутствуют	данные отсутствуют
159	417056.85	2175661.26	данные отсутствуют	данные отсутствуют
160	417073.75	2175658.05	данные отсутствуют	данные отсутствуют
161	417714.81	2153382.5	данные отсутствуют	данные отсутствуют
162	417716.12	2153383.96	данные отсутствуют	данные отсутствуют
163	417738.4	2153411.98	данные отсутствуют	данные отсутствуют
164	417746.13	2153423.34	данные отсутствуют	данные отсутствуют
165	417769.5	2153464.12	данные отсутствуют	данные отсутствуют
166	417773.65	2153472.89	данные отсутствуют	данные отсутствуют

Государственный регистратор		ФГИС ЕГРН
полное наименование должности	подпись	инициалы, фамилия

М.П.

Сведения о частях земельного участка

Земельный участок			
(вид объекта недвижимости)			
Лист № <u> </u> Раздела 4.2	Всего листов раздела 4.2 : <u> </u>	Всего разделов: <u> </u>	Всего листов выписки: <u> </u>
16.09.2022 № 99/2022/494325823			
Кадастровый номер:		47:14:0000000:39192	

Номер точки	Координаты, м		Описание закрепления на местности	Средняя квадратическая погрешность определения координат характерных точек границы части земельного участка, м
	X	Y		
1	2	3	4	5
167	417767.5	2153475.87	данные отсутствуют	данные отсутствуют
168	417755.74	2153455.5	данные отсутствуют	данные отсутствуют
169	417745.87	2153438.4	данные отсутствуют	данные отсутствуют
170	417720.07	2153401.36	данные отсутствуют	данные отсутствуют
171	417710.44	2153389.96	данные отсутствуют	данные отсутствуют
172	417707.23	2153386.17	данные отсутствуют	данные отсутствуют
173	411689.9	2143519.49	данные отсутствуют	данные отсутствуют
174	411708.5	2143526.9	данные отсутствуют	данные отсутствуют
175	411720.86	2143583.28	данные отсутствуют	данные отсутствуют
176	411696.39	2143574.18	данные отсутствуют	данные отсутствуют
177	411686.43	2143528.5	данные отсутствуют	данные отсутствуют
178	414177.73	2175057.68	данные отсутствуют	данные отсутствуют
179	414244.54	2175075.86	данные отсутствуют	данные отсутствуют
180	414278.16	2175103.2	данные отсутствуют	данные отсутствуют
181	414276.74	2175102.82	данные отсутствуют	данные отсутствуют
182	414276.22	2175104.75	данные отсутствуют	данные отсутствуют
183	414278.15	2175105.27	данные отсутствуют	данные отсутствуют
Государственный регистратор				ФГИС ЕГРН
полное наименование должности			подпись	инициалы, фамилия

М.П.

Сведения о частях земельного участка

Земельный участок			
(вид объекта недвижимости)			
Лист № <u> </u> Раздела 4.2	Всего листов раздела 4.2 : <u> </u>	Всего разделов: <u> </u>	Всего листов выписки: <u> </u>
16.09.2022 № 99/2022/494325823			
Кадастровый номер:		47:14:0000000:39192	

Номер точки	Координаты, м		Описание закрепления на местности	Средняя квадратическая погрешность определения координат характерных точек границы части земельного участка, м
	X	Y		
1	2	3	4	5
184	414278.61	2175103.57	данные отсутствуют	данные отсутствуют
185	414315.4	2175133.49	данные отсутствуют	данные отсутствуют
186	414248.74	2175115.36	данные отсутствуют	данные отсутствуют
187	414197.48	2175073.66	данные отсутствуют	данные отсутствуют
188	408160.06	2141793.98	данные отсутствуют	данные отсутствуют
189	408151.3	2141796.08	данные отсутствуют	данные отсутствуют
190	408125.02	2141803.69	данные отсутствуют	данные отсутствуют
191	408056.11	2141827.07	данные отсутствуют	данные отсутствуют
192	407870.72	2141890.08	данные отсутствуют	данные отсутствуют
193	407755.16	2141928.92	данные отсутствуют	данные отсутствуют
194	407753.2	2141927.67	данные отсутствуют	данные отсутствуют
195	407772.31	2141921.03	данные отсутствуют	данные отсутствуют
196	407784.91	2141916.22	данные отсутствуют	данные отсутствуют
197	407787.68	2141915.5	данные отсутствуют	данные отсутствуют
198	407793.76	2141913.21	данные отсутствуют	данные отсутствуют
199	407845.74	2141894.95	данные отсутствуют	данные отсутствуют
200	407908.52	2141872.91	данные отсутствуют	данные отсутствуют
Государственный регистратор				ФГИС ЕГРН
полное наименование должности			подпись	инициалы, фамилия

М.П.

Выписка из Единого государственного реестра недвижимости об объекте недвижимости
Сведения о частях земельного участка

1059

Земельный участок			
(вид объекта недвижимости)			
Лист № <u> </u> Раздела 4.2	Всего листов раздела 4.2 : <u> </u>	Всего разделов: <u> </u>	Всего листов выписки: <u> </u>
16.09.2022 № 99/2022/494325823			
Кадастровый номер:		47:14:0000000:39192	

Номер точки	Координаты, м		Описание закрепления на местности	Средняя квадратическая погрешность определения координат характерных точек границы части земельного участка, м
	X	Y		
1	2	3	4	5
201	407968.6	2141851.81	данные отсутствуют	данные отсутствуют
202	408027.43	2141831.25	данные отсутствуют	данные отсутствуют
203	408085.87	2141810.83	данные отсутствуют	данные отсутствуют
204	408146	2141789.64	данные отсутствуют	данные отсутствуют
205	407728.57	2141936.23	данные отсутствуют	данные отсутствуют
206	407727.3	2141938.38	данные отсутствуют	данные отсутствуют
207	407601.13	2141981.18	данные отсутствуют	данные отсутствуют
208	407607.57	2141978.44	данные отсутствуют	данные отсутствуют
209	407661.18	2141959.94	данные отсутствуют	данные отсутствуют
210	407718.29	2141939.81	данные отсутствуют	данные отсутствуют
211	404536.27	2139602.47	данные отсутствуют	данные отсутствуют
212	404512.51	2139610.38	данные отсутствуют	данные отсутствуют
213	404495.88	2139594.84	данные отсутствуют	данные отсутствуют
214	404519.64	2139586.93	данные отсутствуют	данные отсутствуют
215	417772.04	2153980.06	данные отсутствуют	данные отсутствуют
216	417753.85	2154015.6	данные отсутствуют	данные отсутствуют
217	417730.17	2154022	данные отсутствуют	данные отсутствуют

Государственный регистратор		ФГИС ЕГРН
полное наименование должности	подпись	инициалы, фамилия

М.П.

Земельный участок			
(вид объекта недвижимости)			
Лист № <u> </u> Раздела 4.2	Всего листов раздела 4.2 : <u> </u>	Всего разделов: <u> </u>	Всего листов выписки: <u> </u>
16.09.2022 № 99/2022/494325823			
Кадастровый номер:		47:14:0000000:39192	

Номер точки	Координаты, м		Описание закрепления на местности	Средняя квадратическая погрешность определения координат характерных точек границы части земельного участка, м
	X	Y		
1	2	3	4	5
218	417776.76	2153931.08	данные отсутствуют	данные отсутствуют
219	417798.4	2153925.3	данные отсутствуют	данные отсутствуют
220	416736.91	2156352.34	данные отсутствуют	данные отсутствуют
221	416736.88	2156375.12	данные отсутствуют	данные отсутствуют
222	416737.78	2156423.85	данные отсутствуют	данные отсутствуют
223	416716.24	2156449.17	данные отсутствуют	данные отсутствуют
224	416714.93	2156378.17	данные отсутствуют	данные отсутствуют
225	426603.86	2184021.33	данные отсутствуют	данные отсутствуют
226	426612.81	2184032.09	данные отсутствуют	данные отсутствуют
227	426603.91	2184021.49	данные отсутствуют	данные отсутствуют
228	426599.61	2184016.23	данные отсутствуют	данные отсутствуют
229	426142.09	2183461.75	данные отсутствуют	данные отсутствуют
230	426159.73	2183484.07	данные отсутствуют	данные отсутствуют
231	426017.2	2183315.08	данные отсутствуют	данные отсутствуют
232	424342.58	2181327.64	данные отсутствуют	данные отсутствуют
233	424400.11	2181396.57	данные отсутствуют	данные отсутствуют
234	424610.15	2181646.02	данные отсутствуют	данные отсутствуют
Государственный регистратор				ФГИС ЕГРН
полное наименование должности			подпись	инициалы, фамилия

М.П.

Сведения о частях земельного участка

Земельный участок			
(вид объекта недвижимости)			
Лист № <u> </u> Раздела 4.2	Всего листов раздела 4.2 : <u> </u>	Всего разделов: <u> </u>	Всего листов выписки: <u> </u>
16.09.2022 № 99/2022/494325823			
Кадастровый номер:		47:14:0000000:39192	

Номер точки	Координаты, м		Описание закрепления на местности	Средняя квадратическая погрешность определения координат характерных точек границы части земельного участка, м
	X	Y		
1	2	3	4	5
235	424938.87	2182035.69	данные отсутствуют	данные отсутствуют
236	424957.92	2182058.28	данные отсутствуют	данные отсутствуют
237	424948.43	2182047.57	данные отсутствуют	данные отсутствуют
238	424933.29	2182030.54	данные отсутствуют	данные отсутствуют
239	424930.85	2182027.62	данные отсутствуют	данные отсутствуют
240	424892.03	2182021.11	данные отсутствуют	данные отсутствуют
241	424872.22	2181997.52	данные отсутствуют	данные отсутствуют
242	424911.1	2182004.03	данные отсутствуют	данные отсутствуют
243	424885.47	2181973.4	данные отсутствуют	данные отсутствуют
244	424769.84	2181835.87	данные отсутствуют	данные отсутствуют
245	424663.07	2181709.7	данные отсутствуют	данные отсутствуют
246	424609.18	2181647.03	данные отсутствуют	данные отсутствуют
247	424529.87	2181552.2	данные отсутствуют	данные отсутствуют
248	424400.69	2181398.78	данные отсутствуют	данные отсутствуют
249	424389.85	2181394.59	данные отсутствуют	данные отсутствуют
250	424371.31	2181405.23	данные отсутствуют	данные отсутствуют
251	424350.66	2181380.67	данные отсутствуют	данные отсутствуют
Государственный регистратор				ФГИС ЕГРН
полное наименование должности			подпись	инициалы, фамилия

М.П.

Сведения о частях земельного участка

Земельный участок			
(вид объекта недвижимости)			
Лист № <u> </u> Раздела 4.2	Всего листов раздела 4.2 : <u> </u>	Всего разделов: <u> </u>	Всего листов выписки: <u> </u>
16.09.2022 № 99/2022/494325823			
Кадастровый номер:		47:14:0000000:39192	

Номер точки	Координаты, м		Описание закрепления на местности	Средняя квадратическая погрешность определения координат характерных точек границы части земельного участка, м
	X	Y		
1	2	3	4	5
252	424361.14	2181388	данные отсутствуют	данные отсутствуют
253	424382.02	2181376.03	данные отсутствуют	данные отсутствуют
254	421859.3	2180228.2	данные отсутствуют	данные отсутствуют
255	421868.48	2180231.64	данные отсутствуют	данные отсутствуют
256	421858.66	2180257.87	данные отсутствуют	данные отсутствуют
257	421849.46	2180254.42	данные отсутствуют	данные отсутствуют
258	421825.96	2180245.78	данные отсутствуют	данные отсутствуют
259	421835.14	2180219.32	данные отсутствуют	данные отсутствуют
260	420175.55	2178697.64	данные отсутствуют	данные отсутствуют
261	420179.15	2178713.49	данные отсутствуют	данные отсутствуют
262	420151.18	2178717.18	данные отсутствуют	данные отсутствуют
263	420146.68	2178697.6	данные отсутствуют	данные отсутствуют
264	420174.7	2178693.9	данные отсутствуют	данные отсутствуют
265	420157.45	2178618.43	данные отсутствуют	данные отсутствуют
266	420157.89	2178620.38	данные отсутствуют	данные отсутствуют
267	420160.12	2178630.13	данные отсутствуют	данные отсутствуют
268	420160.57	2178632.08	данные отсутствуют	данные отсутствуют
Государственный регистратор				ФГИС ЕГРН
полное наименование должности			подпись	инициалы, фамилия

М.П.

Земельный участок			
<small>(вид объекта недвижимости)</small>			
Лист № <u> </u> Раздела 4.2	Всего листов раздела 4.2 : <u> </u>	Всего разделов: <u> </u>	Всего листов выписки: <u> </u>
16.09.2022 № 99/2022/494325823			
Кадастровый номер:		47:14:0000000:39192	

Номер точки	Координаты, м		Описание закрепления на местности	Средняя квадратическая погрешность определения координат характерных точек границы части земельного участка, м
	X	Y		
1	2	3	4	5
269	420161.23	2178634.97	данные отсутствуют	данные отсутствуют
270	420133.61	2178640.76	данные отсутствуют	данные отсутствуют
271	420129.12	2178621.26	данные отсутствуют	данные отсутствуют
272	420156.76	2178615.47	данные отсутствуют	данные отсутствуют
273	418650.34	2175990.79	данные отсутствуют	данные отсутствуют
274	418688.22	2176001.53	данные отсутствуют	данные отсутствуют
275	418717.13	2176029.51	данные отсутствуют	данные отсутствуют
276	418648.74	2176010.11	данные отсутствуют	данные отсутствуют
277	418648.13	2175997.5	данные отсутствуют	данные отсутствуют
278	418637.61	2175987.18	данные отсутствуют	данные отсутствуют
279	415179.79	2148957.76	данные отсутствуют	данные отсутствуют
279	415179.79	2148957.76	данные отсутствуют	данные отсутствуют
280	415178.84	2148958.08	данные отсутствуют	данные отсутствуют
280	415178.84	2148958.08	данные отсутствуют	данные отсутствуют
281	415179.16	2148959.03	данные отсутствуют	данные отсутствуют
281	415179.16	2148959.03	данные отсутствуют	данные отсутствуют
282	415180.11	2148958.71	данные отсутствуют	данные отсутствуют
Государственный регистратор				ФГИС ЕГРН
полное наименование должности			подпись	инициалы, фамилия

М.П.

Сведения о частях земельного участка

Земельный участок			
(вид объекта недвижимости)			
Лист № ___ Раздела 4.2	Всего листов раздела 4.2 : ___	Всего разделов: ___	Всего листов выписки: ___
16.09.2022 № 99/2022/494325823			
Кадастровый номер:		47:14:0000000:39192	

Номер точки	Координаты, м		Описание закрепления на местности	Средняя квадратическая погрешность определения координат характерных точек границы части земельного участка, м
	X	Y		
1	2	3	4	5
282	415180.11	2148958.71	данные отсутствуют	данные отсутствуют
283	415183.42	2148980.26	данные отсутствуют	данные отсутствуют
284	415166.89	2148985.77	данные отсутствуют	данные отсутствуют
285	415162.03	2148987.52	данные отсутствуют	данные отсутствуют
286	415157.98	2148962.28	данные отсутствуют	данные отсутствуют
286	415157.98	2148962.28	данные отсутствуют	данные отсутствуют
286	415157.98	2148962.28	данные отсутствуют	данные отсутствуют
287	415154.16	2148936.98	данные отсутствуют	данные отсутствуют
288	415158.5	2148935.32	данные отсутствуют	данные отсутствуют
289	415175.51	2148929.89	данные отсутствуют	данные отсутствуют
290	415159.39	2148965.05	данные отсутствуют	данные отсутствуют
290	415159.39	2148965.05	данные отсутствуют	данные отсутствуют
290	415159.39	2148965.05	данные отсутствуют	данные отсутствуют
291	415159.74	2148965.99	данные отсутствуют	данные отсутствуют
291	415159.74	2148965.99	данные отсутствуют	данные отсутствуют
291	415159.74	2148965.99	данные отсутствуют	данные отсутствуют
292	415160.68	2148965.64	данные отсутствуют	данные отсутствуют
Государственный регистратор				ФГИС ЕГРН
полное наименование должности			подпись	инициалы, фамилия

М.П.

Сведения о частях земельного участка

Земельный участок			
(вид объекта недвижимости)			
Лист № <u> </u> Раздела 4.2	Всего листов раздела 4.2 : <u> </u>	Всего разделов: <u> </u>	Всего листов выписки: <u> </u>
16.09.2022 № 99/2022/494325823			
Кадастровый номер:		47:14:0000000:39192	

Номер точки	Координаты, м		Описание закрепления на местности	Средняя квадратическая погрешность определения координат характерных точек границы части земельного участка, м
	X	Y		
1	2	3	4	5
292	415160.68	2148965.64	данные отсутствуют	данные отсутствуют
292	415160.68	2148965.64	данные отсутствуют	данные отсутствуют
293	415160.33	2148964.7	данные отсутствуют	данные отсутствуют
293	415160.33	2148964.7	данные отсутствуют	данные отсутствуют
293	415160.33	2148964.7	данные отсутствуют	данные отсутствуют
294	413666.98	2164252.2	данные отсутствуют	данные отсутствуют
295	413639.22	2164295.17	данные отсутствуют	данные отсутствуют
296	413663.68	2164247.91	данные отсутствуют	данные отсутствуют
297	413671.47	2164245.56	данные отсутствуют	данные отсутствуют
298	413578.74	2164412	данные отсутствуют	данные отсутствуют
299	413565.43	2164479.84	данные отсутствуют	данные отсутствуют
300	413550.54	2164614.22	данные отсутствуют	данные отсутствуют
301	413545.09	2164657.99	данные отсутствуют	данные отсутствуют
302	413550.19	2164597.8	данные отсутствуют	данные отсутствуют
303	413561.33	2164445.64	данные отсутствуют	данные отсутствуют
304	413542.15	2164681.61	данные отсутствуют	данные отсутствуют
305	413527.17	2164684.55	данные отсутствуют	данные отсутствуют
Государственный регистратор				ФГИС ЕГРН
полное наименование должности			подпись	инициалы, фамилия

М.П.

Сведения о частях земельного участка

Земельный участок			
(вид объекта недвижимости)			
Лист № ___ Раздела 4.2	Всего листов раздела 4.2 : ___	Всего разделов: ___	Всего листов выписки: ___
16.09.2022 № 99/2022/494325823			
Кадастровый номер:		47:14:0000000:39192	

Номер точки	Координаты, м		Описание закрепления на местности	Средняя квадратическая погрешность определения координат характерных точек границы части земельного участка, м
	X	Y		
1	2	3	4	5
306	413529.05	2164663.8	данные отсутствуют	данные отсутствуют
307	413544.75	2164660.72	данные отсутствуют	данные отсутствуют
308	413457.3	2166363.78	данные отсутствуют	данные отсутствуют
309	413476.21	2166369.69	данные отсутствуют	данные отсутствуют
310	413476.97	2166369.8	данные отсутствуют	данные отсутствуют
311	413472.79	2166389.38	данные отсутствуют	данные отсутствуют
312	413471.66	2166389.22	данные отсутствуют	данные отсутствуют
313	413453.25	2166383.47	данные отсутствуют	данные отсутствуют
314	413454.92	2166378.71	данные отсутствуют	данные отсутствуют
315	413454.19	2166377.7	данные отсутствуют	данные отсутствуют
316	413369.37	2166778.55	данные отсутствуют	данные отсутствуют
317	413352.35	2166851.27	данные отсутствуют	данные отсутствуют
318	413350.58	2166859.72	данные отсутствуют	данные отсутствуют
319	413280.97	2167159.59	данные отсутствуют	данные отсутствуют
320	413283.92	2167146.44	данные отсутствуют	данные отсутствуют
321	413292.5	2167108.26	данные отсутствуют	данные отсутствуют
322	413306	2167046.22	данные отсутствуют	данные отсутствуют
Государственный регистратор				ФГИС ЕГРН
полное наименование должности			подпись	инициалы, фамилия

М.П.

Сведения о частях земельного участка

Земельный участок			
(вид объекта недвижимости)			
Лист № <u> </u> Раздела 4.2	Всего листов раздела 4.2 : <u> </u>	Всего разделов: <u> </u>	Всего листов выписки: <u> </u>
16.09.2022 № 99/2022/494325823			
Кадастровый номер:		47:14:0000000:39192	

Номер точки	Координаты, м		Описание закрепления на местности	Средняя квадратическая погрешность определения координат характерных точек границы части земельного участка, м
	X	Y		
1	2	3	4	5
323	413315.38	2167003.14	данные отсутствуют	данные отсутствуют
324	413352.34	2166833.44	данные отсутствуют	данные отсутствуют
325	413359.9	2166797.34	данные отсутствуют	данные отсутствуют
326	413366.02	2166770.09	данные отсутствуют	данные отсутствуют
327	412451.4	2169346.99	данные отсутствуют	данные отсутствуют
328	412469.83	2169359.14	данные отсутствуют	данные отсутствуют
329	412458.29	2169375.48	данные отсутствуют	данные отсутствуют
330	412439.79	2169363.29	данные отсутствуют	данные отсутствуют
331	414759.37	2175326.21	данные отсутствуют	данные отсутствуют
332	414788.62	2175362.77	данные отсутствуют	данные отсутствуют
333	414759.03	2175359.5	данные отсутствуют	данные отсутствуют
334	414727.62	2175320.27	данные отсутствуют	данные отсутствуют
335	414553.47	2175290.73	данные отсутствуют	данные отсутствуют
336	414574.16	2175297.4	данные отсутствуют	данные отсутствуют
337	414558.25	2175300.13	данные отсутствуют	данные отсутствуют
338	414146.05	2174996.03	данные отсутствуют	данные отсутствуют
339	414175.08	2175019.53	данные отсутствуют	данные отсутствуют
Государственный регистратор				ФГИС ЕГРН
полное наименование должности			подпись	инициалы, фамилия

М.П.

Сведения о частях земельного участка

Земельный участок			
(вид объекта недвижимости)			
Лист № ___ Раздела 4.2	Всего листов раздела 4.2 : ___	Всего разделов: ___	Всего листов выписки: ___
16.09.2022 № 99/2022/494325823			
Кадастровый номер:		47:14:000000:39192	

Номер точки	Координаты, м		Описание закрепления на местности	Средняя квадратическая погрешность определения координат характерных точек границы части земельного участка, м
	X	Y		
1	2	3	4	5
340	414130.26	2175015.8	данные отсутствуют	данные отсутствуют
341	414126.72	2175010.73	данные отсутствуют	данные отсутствуют
342	414104.09	2174992.55	данные отсутствуют	данные отсутствуют
343	420394.28	2179617	данные отсутствуют	данные отсутствуют
344	420400.52	2179633.56	данные отсутствуют	данные отсутствуют
345	420402.09	2179636.61	данные отсутствуют	данные отсутствуют
346	420374.7	2179644.45	данные отсутствуют	данные отсутствуют
347	420374.66	2179644.36	данные отсутствуют	данные отсутствуют
348	420367.27	2179624.73	данные отсутствуют	данные отсутствуют
349	414791.72	2175332.27	данные отсутствуют	данные отсутствуют
350	414803.69	2175347.28	данные отсутствуют	данные отсутствуют
351	414818.73	2175366.09	данные отсутствуют	данные отсутствуют
352	414766.84	2175360.36	данные отсутствуют	данные отсутствуют
353	414750.02	2175339.32	данные отсутствуют	данные отсутствуют
354	414736.1	2175321.86	данные отсутствуют	данные отсутствуют
355	421782.5	2180199.99	данные отсутствуют	данные отсутствуют
356	421853.27	2180225.99	данные отсутствуют	данные отсутствуют
Государственный регистратор				ФГИС ЕГРН
полное наименование должности			подпись	инициалы, фамилия

М.П.

Земельный участок			
(вид объекта недвижимости)			
Лист № <u> </u> Раздела 4.2	Всего листов раздела 4.2 : <u> </u>	Всего разделов: <u> </u>	Всего листов выписки: <u> </u>
16.09.2022 № 99/2022/494325823			
Кадастровый номер:		47:14:0000000:39192	

Номер точки	Координаты, м		Описание закрепления на местности	Средняя квадратическая погрешность определения координат характерных точек границы части земельного участка, м
	X	Y		
1	2	3	4	5
357	421842.39	2180251.82	данные отсутствуют	данные отсутствуют
358	421771.91	2180225.93	данные отсутствуют	данные отсутствуют
359	416842.66	2156039.25	данные отсутствуют	данные отсутствуют
360	416860.3	2156052.5	данные отсутствуют	данные отсутствуют
361	416846.56	2156068.45	данные отсутствуют	данные отсутствуют
362	416828.92	2156055.2	данные отсутствуют	данные отсутствуют
363	414357.89	2161470.49	данные отсутствуют	данные отсутствуют
364	414372.95	2161482.88	данные отсутствуют	данные отсутствуют
365	414374.82	2161520.27	данные отсутствуют	данные отсутствуют
366	414376.33	2161533.58	данные отсутствуют	данные отсутствуют
367	414358.56	2161518.96	данные отсутствуют	данные отсутствуют
368	414358.38	2161509.17	данные отсутствуют	данные отсутствуют
369	411771.09	2143806.6	данные отсутствуют	данные отсутствуют
370	411775.9	2143828.34	данные отсутствуют	данные отсутствуют
371	411752.83	2143825.53	данные отсутствуют	данные отсутствуют
372	411748.76	2143807.54	данные отсутствуют	данные отсутствуют
373	411749.61	2143807.37	данные отсутствуют	данные отсутствуют
Государственный регистратор				ФГИС ЕГРН
полное наименование должности			подпись	инициалы, фамилия

М.П.

Земельный участок			
(вид объекта недвижимости)			
Лист № <u> </u> Раздела 4.2	Всего листов раздела 4.2 : <u> </u>	Всего разделов: <u> </u>	Всего листов выписки: <u> </u>
16.09.2022 № 99/2022/494325823			
Кадастровый номер:		47:14:0000000:39192	

Номер точки	Координаты, м		Описание закрепления на местности	Средняя квадратическая погрешность определения координат характерных точек границы части земельного участка, м
	X	Y		
1	2	3	4	5
374	411748.88	2143803.9	данные отсутствуют	данные отсутствуют
375	421737.34	2180183.4	данные отсутствуют	данные отсутствуют
376	421809.05	2180209.74	данные отсутствуют	данные отсутствуют
377	421798.37	2180235.65	данные отсутствуют	данные отсутствуют
378	421726.75	2180209.33	данные отсутствуют	данные отсутствуют
379	415481.13	2151170	данные отсутствуют	данные отсутствуют
380	415459.62	2151175.55	данные отсутствуют	данные отсутствуют
381	415457.28	2151155.49	данные отсутствуют	данные отсутствуют
382	415478.79	2151149.94	данные отсутствуют	данные отсутствуют
383	413978.73	2146405.83	данные отсутствуют	данные отсутствуют
384	414029.44	2146465.84	данные отсутствуют	данные отсутствуют
385	414076.85	2146522.07	данные отсутствуют	данные отсутствуют
386	414126.79	2146581.32	данные отсутствуют	данные отсутствуют
387	414177.14	2146641.18	данные отсутствуют	данные отсутствуют
388	414224.48	2146697.37	данные отсутствуют	данные отсутствуют
389	414271.53	2146753.56	данные отсутствуют	данные отсутствуют
390	414318.91	2146810.09	данные отсутствуют	данные отсутствуют
Государственный регистратор				ФГИС ЕГРН
полное наименование должности			подпись	инициалы, фамилия

М.П.

Выписка из Единого государственного реестра недвижимости об объекте недвижимости
Сведения о частях земельного участка

1071

Земельный участок			
(вид объекта недвижимости)			
Лист № <u> </u> Раздела 4.2	Всего листов раздела 4.2 : <u> </u>	Всего разделов: <u> </u>	Всего листов выписки: <u> </u>
16.09.2022 № 99/2022/494325823			
Кадастровый номер:		47:14:0000000:39192	

Номер точки	Координаты, м		Описание закрепления на местности	Средняя квадратическая погрешность определения координат характерных точек границы части земельного участка, м
	X	Y		
1	2	3	4	5
391	414372.72	2146874.27	данные отсутствуют	данные отсутствуют
392	414406.24	2146935.35	данные отсутствуют	данные отсутствуют
393	414442.18	2147001.39	данные отсутствуют	данные отсутствуют
394	414478.55	2147068.41	данные отсутствуют	данные отсутствуют
395	414515.15	2147135.57	данные отсутствуют	данные отсутствуют
396	414552.81	2147204.87	данные отсутствуют	данные отсутствуют
397	414591.4	2147276.43	данные отсутствуют	данные отсутствуют
398	414629.54	2147347.12	данные отсутствуют	данные отсутствуют
399	414666.26	2147414.4	данные отсутствуют	данные отсутствуют
400	414713.83	2147469.14	данные отсутствуют	данные отсутствуют
401	414761.02	2147523.49	данные отсутствуют	данные отсутствуют
402	414806.27	2147575.75	данные отсутствуют	данные отсутствуют
403	414857.41	2147634.32	данные отсутствуют	данные отсутствуют
404	414907.92	2147692.74	данные отсутствуют	данные отсутствуют
405	414939.27	2147763.67	данные отсутствуют	данные отсутствуют
406	414967.08	2147826.98	данные отсутствуют	данные отсутствуют
407	414981.24	2147903.86	данные отсутствуют	данные отсутствуют

Государственный регистратор		ФГИС ЕГРН
полное наименование должности	подпись	инициалы, фамилия

М.П.

Земельный участок			
(вид объекта недвижимости)			
Лист № <u> </u> Раздела 4.2	Всего листов раздела 4.2 : <u> </u>	Всего разделов: <u> </u>	Всего листов выписки: <u> </u>
16.09.2022 № 99/2022/494325823			
Кадастровый номер:		47:14:0000000:39192	

Номер точки	Координаты, м		Описание закрепления на местности	Средняя квадратическая погрешность определения координат характерных точек границы части земельного участка, м
	X	Y		
1	2	3	4	5
408	414994.87	2147979.98	данные отсутствуют	данные отсутствуют
409	415007.62	2148050.84	данные отсутствуют	данные отсутствуют
410	415016.57	2148100.98	данные отсутствуют	данные отсутствуют
411	415020.34	2148122.12	данные отсутствуют	данные отсутствуют
412	415032.87	2148193.69	данные отсутствуют	данные отсутствуют
413	415044.97	2148261	данные отсутствуют	данные отсутствуют
414	415057.39	2148330.22	данные отсутствуют	данные отсутствуют
415	415069	2148395.59	данные отсутствуют	данные отсутствуют
416	415083.97	2148479.99	данные отсутствуют	данные отсутствуют
417	415097.65	2148555.42	данные отсутствуют	данные отсутствуют
418	415110.92	2148629.86	данные отсутствуют	данные отсутствуют
419	415124.56	2148706.75	данные отсутствуют	данные отсутствуют
420	415136.77	2148774.88	данные отсутствуют	данные отсутствуют
421	415148.05	2148838.19	данные отсутствуют	данные отсутствуют
422	415161.59	2148912.77	данные отсутствуют	данные отсутствуют
423	415176.55	2148997.5	данные отсутствуют	данные отсутствуют
424	415188.94	2149066.91	данные отсутствуют	данные отсутствуют
Государственный регистратор				ФГИС ЕГРН
полное наименование должности			подпись	инициалы, фамилия

М.П.

Сведения о частях земельного участка

Земельный участок			
(вид объекта недвижимости)			
Лист № ___ Раздела 4.2	Всего листов раздела 4.2 : ___	Всего разделов: ___	Всего листов выписки: ___
16.09.2022 № 99/2022/494325823			
Кадастровый номер:		47:14:0000000:39192	

Номер точки	Координаты, м		Описание закрепления на местности	Средняя квадратическая погрешность определения координат характерных точек границы части земельного участка, м
	X	Y		
1	2	3	4	5
425	415201.53	2149137.4	данные отсутствуют	данные отсутствуют
426	415212.9	2149199.82	данные отсутствуют	данные отсутствуют
427	415231.4	2149273.19	данные отсутствуют	данные отсутствуют
428	415249.86	2149347.02	данные отсутствуют	данные отсутствуют
429	415268.16	2149419.86	данные отсутствуют	данные отсутствуют
430	415279.05	2149500.87	данные отсутствуют	данные отсутствуют
431	415288.5	2149573.71	данные отсутствуют	данные отсутствуют
432	415298.64	2149650.66	данные отсутствуют	данные отсутствуют
433	415307.97	2149721.19	данные отсутствуют	данные отсутствуют
434	415318.17	2149798.46	данные отсутствуют	данные отсутствуют
435	415328.22	2149876.13	данные отсутствуют	данные отсутствуют
436	415337.94	2149950.74	данные отсутствуют	данные отсутствуют
437	415346.85	2150019.79	данные отсутствуют	данные отсутствуют
438	415355.29	2150085.83	данные отсутствуют	данные отсутствуют
439	415360	2150156.61	данные отсутствуют	данные отсутствуют
440	415365.35	2150235.06	данные отсутствуют	данные отсутствуют
441	415370.41	2150309.88	данные отсутствуют	данные отсутствуют
Государственный регистратор				ФГИС ЕГРН
полное наименование должности			подпись	инициалы, фамилия

М.П.

Выписка из Единого государственного реестра недвижимости об объекте недвижимости
Сведения о частях земельного участка

1074

Земельный участок			
(вид объекта недвижимости)			
Лист № <u> </u> Раздела 4.2	Всего листов раздела 4.2 : <u> </u>	Всего разделов: <u> </u>	Всего листов выписки: <u> </u>
16.09.2022 № 99/2022/494325823			
Кадастровый номер:		47:14:0000000:39192	

Номер точки	Координаты, м		Описание закрепления на местности	Средняя квадратическая погрешность определения координат характерных точек границы части земельного участка, м
	X	Y		
1	2	3	4	5
442	415375.18	2150375.66	данные отсутствуют	данные отсутствуют
443	415380.27	2150448.91	данные отсутствуют	данные отсутствуют
444	415385.72	2150524.53	данные отсутствуют	данные отсутствуют
445	415388.11	2150557.82	данные отсутствуют	данные отсутствуют
446	415380.06	2150489.02	данные отсутствуют	данные отсутствуют
447	415363.65	2150310.42	данные отсутствуют	данные отсутствуют
448	415350.97	2150166.46	данные отсутствуют	данные отсутствуют
449	415339.02	2150036.85	данные отсутствуют	данные отсутствуют
450	415334.52	2149989.4	данные отсутствуют	данные отсутствуют
451	415331.68	2149963.1	данные отсутствуют	данные отсутствуют
452	415324.22	2149905.58	данные отсутствуют	данные отсутствуют
453	415309.32	2149799.56	данные отсутствуют	данные отсутствуют
454	415303.14	2149755.5	данные отсутствуют	данные отсутствуют
455	415311.03	2149755.04	данные отсутствуют	данные отсутствуют
456	415308.2	2149725.41	данные отсутствуют	данные отсутствуют
457	415299.01	2149726.03	данные отсутствуют	данные отсутствуют
458	415287.78	2149645.92	данные отсутствуют	данные отсутствуют

Государственный регистратор		ФГИС ЕГРН
полное наименование должности	подпись	инициалы, фамилия

М.П.

Земельный участок			
(вид объекта недвижимости)			
Лист № ___ Раздела 4.2	Всего листов раздела 4.2 : ___	Всего разделов: ___	Всего листов выписки: ___
16.09.2022 № 99/2022/494325823			
Кадастровый номер:		47:14:0000000:39192	

Номер точки	Координаты, м		Описание закрепления на местности	Средняя квадратическая погрешность определения координат характерных точек границы части земельного участка, м
	X	Y		
1	2	3	4	5
459	415275.23	2149550.65	данные отсутствуют	данные отсутствуют
460	415261.77	2149444.06	данные отсутствуют	данные отсутствуют
461	415256.73	2149408.2	данные отсутствуют	данные отсутствуют
462	415253.01	2149385.1	данные отсутствуют	данные отсутствуют
463	415249	2149361.83	данные отсутствуют	данные отсутствуют
464	415247.06	2149351.68	данные отсутствуют	данные отсутствуют
465	415236.81	2149306.4	данные отсутствуют	данные отсутствуют
466	415214.94	2149223.39	данные отсутствуют	данные отсутствуют
467	415190.55	2149130.52	данные отсутствуют	данные отсутствуют
468	415181.96	2149095.57	данные отсутствуют	данные отсутствуют
469	415174.1	2149057.5	данные отсутствуют	данные отсутствуют
469	415174.1	2149057.5	данные отсутствуют	данные отсутствуют
470	415167.78	2149023.3	данные отсутствуют	данные отсутствуют
470	415167.78	2149023.3	данные отсутствуют	данные отсутствуют
471	415143.46	2148866.17	данные отсутствуют	данные отсутствуют
471	415143.46	2148866.17	данные отсутствуют	данные отсутствуют
472	415120.88	2148718.68	данные отсутствуют	данные отсутствуют
Государственный регистратор				ФГИС ЕГРН
полное наименование должности			подпись	инициалы, фамилия

М.П.

Сведения о частях земельного участка

Земельный участок			
(вид объекта недвижимости)			
Лист № <u> </u> Раздела 4.2	Всего листов раздела 4.2 : <u> </u>	Всего разделов: <u> </u>	Всего листов выписки: <u> </u>
16.09.2022 № 99/2022/494325823			
Кадастровый номер:		47:14:0000000:39192	

Номер точки	Координаты, м		Описание закрепления на местности	Средняя квадратическая погрешность определения координат характерных точек границы части земельного участка, м
	X	Y		
1	2	3	4	5
473	415096.98	2148565.1	данные отсутствуют	данные отсутствуют
474	415080.06	2148470.77	данные отсутствуют	данные отсутствуют
475	415057.7	2148354.2	данные отсутствуют	данные отсутствуют
476	415023.22	2148177.57	данные отсутствуют	данные отсутствуют
477	414990.4	2148011.34	данные отсутствуют	данные отсутствуют
478	414964.6	2147877.16	данные отсутствуют	данные отсутствуют
479	414959.1	2147850.64	данные отсутствуют	данные отсутствуют
480	414952.8	2147822.79	данные отсутствуют	данные отсутствуют
481	414948.32	2147807.22	данные отсутствуют	данные отсутствуют
482	414943.92	2147793.13	данные отсутствуют	данные отсутствуют
483	414937.84	2147776.4	данные отсутствуют	данные отсутствуют
484	414928.6	2147755.18	данные отсутствуют	данные отсутствуют
485	414912.88	2147725.74	данные отсутствуют	данные отсутствуют
486	414902.8	2147709.72	данные отсутствуют	данные отсутствуют
487	414893.85	2147697.09	данные отсутствуют	данные отсутствуют
488	414903.23	2147688.65	данные отсутствуют	данные отсутствуют
489	414670.93	2147430.84	данные отсутствуют	данные отсутствуют
Государственный регистратор				ФГИС ЕГРН
полное наименование должности			подпись	инициалы, фамилия

М.П.

Сведения о частях земельного участка

Земельный участок			
(вид объекта недвижимости)			
Лист № <u> </u> Раздела 4.2	Всего листов раздела 4.2 : <u> </u>	Всего разделов: <u> </u>	Всего листов выписки: <u> </u>
16.09.2022 № 99/2022/494325823			
Кадастровый номер:		47:14:0000000:39192	

Номер точки	Координаты, м		Описание закрепления на местности	Средняя квадратическая погрешность определения координат характерных точек границы части земельного участка, м
	X	Y		
1	2	3	4	5
490	414663.4	2147426.4	данные отсутствуют	данные отсутствуют
491	414654.65	2147414.48	данные отсутствуют	данные отсутствуют
492	414646.2	2147402.18	данные отсутствуют	данные отсутствуют
493	414629.26	2147372.6	данные отсутствуют	данные отсутствуют
494	414597.34	2147313.5	данные отсутствуют	данные отсутствуют
495	414504.28	2147137.53	данные отсутствуют	данные отсутствуют
496	414428.82	2146993.4	данные отсутствуют	данные отсутствуют
497	414380.94	2146902.14	данные отсутствуют	данные отсутствуют
498	414375.6	2146893.02	данные отсутствуют	данные отсутствуют
499	414364.78	2146875.32	данные отсутствуют	данные отсутствуют
500	414351.62	2146855.49	данные отсутствуют	данные отсутствуют
501	414338.52	2146838.06	данные отсутствуют	данные отсутствуют
502	414320.39	2146815.92	данные отсутствуют	данные отсутствуют
503	414290.35	2146781.38	данные отсутствуют	данные отсутствуют
504	414177.59	2146651.8	данные отсутствуют	данные отсутствуют
505	414028.54	2146478.71	данные отсутствуют	данные отсутствуют
506	414006.15	2146449.11	данные отсутствуют	данные отсутствуют

Государственный регистратор		ФГИС ЕГРН
полное наименование должности	подпись	инициалы, фамилия

М.П.

Земельный участок			
(вид объекта недвижимости)			
Лист № <u> </u> Раздела 4.2	Всего листов раздела 4.2 : <u> </u>	Всего разделов: <u> </u>	Всего листов выписки: <u> </u>
16.09.2022 № 99/2022/494325823			
Кадастровый номер:		47:14:0000000:39192	

Номер точки	Координаты, м		Описание закрепления на местности	Средняя квадратическая погрешность определения координат характерных точек границы части земельного участка, м
	X	Y		
1	2	3	4	5
507	413994.33	2146432.68	данные отсутствуют	данные отсутствуют
508	413977.18	2146407.76	данные отсутствуют	данные отсутствуют
509	413967.5	2146392.65	данные отсутствуют	данные отсутствуют
510	413105.92	2145767.95	данные отсутствуют	данные отсутствуют
511	413118.39	2145775.74	данные отсутствуют	данные отсутствуют
512	413182.95	2145816.28	данные отсутствуют	данные отсутствуют
513	413243.95	2145859.53	данные отсутствуют	данные отсутствуют
514	413303	2145901.59	данные отсутствуют	данные отсутствуют
515	413368.4	2145939.64	данные отсутствуют	данные отсутствуют
516	413428.59	2145974.53	данные отсутствуют	данные отсутствуют
517	413493.85	2146012.16	данные отсутствуют	данные отсутствуют
518	413556.4	2146048.42	данные отсутствуют	данные отсутствуют
519	413619.52	2146084.86	данные отсутствуют	данные отсутствуют
520	413680.14	2146121.38	данные отсутствуют	данные отсутствуют
521	413736.14	2146152.33	данные отсутствуют	данные отсутствуют
522	413788.69	2146182.53	данные отсутствуют	данные отсутствуют
523	413809.22	2146206.56	данные отсутствуют	данные отсутствуют

Государственный регистратор		ФГИС ЕГРН
полное наименование должности	подпись	инициалы, фамилия

М.П.

Сведения о частях земельного участка

Земельный участок			
(вид объекта недвижимости)			
Лист № __ Раздела 4.2	Всего листов раздела 4.2 : __	Всего разделов: __	Всего листов выписки: __
16.09.2022 № 99/2022/494325823			
Кадастровый номер:		47:14:0000000:39192	

Номер точки	Координаты, м		Описание закрепления на местности	Средняя квадратическая погрешность определения координат характерных точек границы части земельного участка, м
	X	Y		
1	2	3	4	5
524	413796.36	2146198.28	данные отсутствуют	данные отсутствуют
525	413695.48	2146136.26	данные отсутствуют	данные отсутствуют
526	413616.8	2146089.74	данные отсутствуют	данные отсутствуют
527	413493.61	2146018.28	данные отсутствуют	данные отсутствуют
528	413403.92	2145968.08	данные отсутствуют	данные отсутствуют
529	413331.14	2145929.3	данные отсутствуют	данные отсутствуют
530	413299.74	2145911.66	данные отсутствуют	данные отсутствуют
531	413259.15	2145885.61	данные отсутствуют	данные отсутствуют
532	413239.9	2145872.4	данные отсутствуют	данные отсутствуют
533	413246.73	2145863.95	данные отсутствуют	данные отсутствуют
534	413205.24	2145848.54	данные отсутствуют	данные отсутствуют
535	413170.42	2145824.08	данные отсутствуют	данные отсутствуют
536	413121.57	2145789.1	данные отсутствуют	данные отсутствуют
537	413108.57	2145770.44	данные отсутствуют	данные отсутствуют
538	412182.77	2145220.84	данные отсутствуют	данные отсутствуют
539	412232.9	2145245.76	данные отсутствуют	данные отсутствуют
540	412298.31	2145278.55	данные отсутствуют	данные отсутствуют
Государственный регистратор				ФГИС ЕГРН
полное наименование должности			подпись	инициалы, фамилия

М.П.

Земельный участок			
<small>(вид объекта недвижимости)</small>			
Лист № <u> </u> Раздела 4.2	Всего листов раздела 4.2 : <u> </u>	Всего разделов: <u> </u>	Всего листов выписки: <u> </u>
16.09.2022 № 99/2022/494325823			
Кадастровый номер:		47:14:0000000:39192	

Номер точки	Координаты, м		Описание закрепления на местности	Средняя квадратическая погрешность определения координат характерных точек границы части земельного участка, м
	X	Y		
1	2	3	4	5
541	412362.73	2145310.69	данные отсутствуют	данные отсутствуют
542	412428.01	2145343.69	данные отсутствуют	данные отсутствуют
543	412488.14	2145381.23	данные отсутствуют	данные отсутствуют
544	412550.21	2145420.26	данные отсутствуют	данные отсутствуют
545	412612.33	2145459.22	данные отсутствуют	данные отсутствуют
546	412674.19	2145497.92	данные отсутствуют	данные отсутствуют
547	412740.22	2145539.19	данные отсутствуют	данные отсутствуют
548	412806.03	2145580.4	данные отсутствуют	данные отсутствуют
549	412861.92	2145615.42	данные отсутствуют	данные отсутствуют
550	412921.3	2145652.66	данные отсутствуют	данные отсутствуют
551	412985.71	2145692.91	данные отсутствуют	данные отсутствуют
552	413050.99	2145733.64	данные отсутствуют	данные отсутствуют
553	413053.48	2145735.2	данные отсутствуют	данные отсутствуют
554	413044.3	2145732.37	данные отсутствуют	данные отсутствуют
555	412992.33	2145700.93	данные отсутствуют	данные отсутствуют
556	412834.84	2145602.13	данные отсутствуют	данные отсутствуют
557	412765.53	2145558.96	данные отсутствуют	данные отсутствуют
Государственный регистратор				ФГИС ЕГРН
полное наименование должности			подпись	инициалы, фамилия

М.П.

Сведения о частях земельного участка

Земельный участок			
(вид объекта недвижимости)			
Лист № ___ Раздела 4.2	Всего листов раздела 4.2 : ___	Всего разделов: ___	Всего листов выписки: ___
16.09.2022 № 99/2022/494325823			
Кадастровый номер:		47:14:0000000:39192	

Номер точки	Координаты, м		Описание закрепления на местности	Средняя квадратическая погрешность определения координат характерных точек границы части земельного участка, м
	X	Y		
1	2	3	4	5
558	412689.11	2145511.38	данные отсутствуют	данные отсутствуют
559	412669.14	2145498.95	данные отсутствуют	данные отсутствуют
560	412612.87	2145464.04	данные отсутствуют	данные отсутствуют
561	412536.84	2145416.9	данные отсутствуют	данные отсутствуют
562	412461.02	2145369.87	данные отсутствуют	данные отсутствуют
563	412433.39	2145352.74	данные отсутствуют	данные отсутствуют
564	412402.78	2145335.28	данные отсутствуют	данные отсутствуют
565	412383.37	2145325.78	данные отсутствуют	данные отсутствуют
566	412338.3	2145303.75	данные отсутствуют	данные отсутствуют
567	412300.66	2145285.59	данные отсутствуют	данные отсутствуют
568	412259.06	2145265.53	данные отсутствуют	данные отсутствуют
569	412217.3	2145241.05	данные отсутствуют	данные отсутствуют
570	412216.54	2145242.27	данные отсутствуют	данные отсутствуют
571	412183.26	2145221.2	данные отсутствуют	данные отсутствуют
572	411977.4	2144811.72	данные отсутствуют	данные отсутствуют
573	411958.87	2144824.8	данные отсутствуют	данные отсутствуют
574	411951.43	2144805.57	данные отсутствуют	данные отсутствуют
Государственный регистратор				ФГИС ЕГРН
полное наименование должности			подпись	инициалы, фамилия

М.П.

Сведения о частях земельного участка

Земельный участок			
(вид объекта недвижимости)			
Лист № ___ Раздела 4.2	Всего листов раздела 4.2 : ___	Всего разделов: ___	Всего листов выписки: ___
16.09.2022 № 99/2022/494325823			
Кадастровый номер:		47:14:0000000:39192	

Номер точки	Координаты, м		Описание закрепления на местности	Средняя квадратическая погрешность определения координат характерных точек границы части земельного участка, м
	X	Y		
1	2	3	4	5
575	411969.97	2144792.48	данные отсутствуют	данные отсутствуют
576	411509.53	2143457.09	данные отсутствуют	данные отсутствуют
577	411354.71	2143475.18	данные отсутствуют	данные отсутствуют
578	411274.03	2143485.25	данные отсутствуют	данные отсутствуют
579	411169.97	2143498.43	данные отсутствуют	данные отсутствуют
580	411138.51	2143502.45	данные отсутствуют	данные отсутствуют
581	411144.04	2143480.04	данные отсутствуют	данные отсутствуют
582	411166.32	2143477.15	данные отсутствуют	данные отсутствуют
583	411162.33	2143493.32	данные отсутствуют	данные отсутствуют
584	411504.47	2143453.89	данные отсутствуют	данные отсутствуют
585	414696.14	2175314.38	данные отсутствуют	данные отсутствуют
586	414734.03	2175356.56	данные отсутствуют	данные отсутствуют
587	414701.38	2175351.61	данные отсутствуют	данные отсутствуют
588	414662.27	2175308.04	данные отсутствуют	данные отсутствуют
589	421689.2	2180171.08	данные отсутствуют	данные отсутствуют
590	421707.93	2180174.4	данные отсутствуют	данные отсутствуют
590	421707.93	2180174.4	данные отсутствуют	данные отсутствуют
Государственный регистратор				ФГИС ЕГРН
полное наименование должности			подпись	инициалы, фамилия

М.П.

Сведения о частях земельного участка

Земельный участок			
(вид объекта недвижимости)			
Лист № <u> </u> Раздела 4.2	Всего листов раздела 4.2 : <u> </u>	Всего разделов: <u> </u>	Всего листов выписки: <u> </u>
16.09.2022 № 99/2022/494325823			
Кадастровый номер:		47:14:0000000:39192	

Номер точки	Координаты, м		Описание закрепления на местности	Средняя квадратическая погрешность определения координат характерных точек границы части земельного участка, м
	X	Y		
1	2	3	4	5
591	421730.48	2180180.88	данные отсутствуют	данные отсутствуют
592	421762.34	2180192.58	данные отсутствуют	данные отсутствуют
593	421751.47	2180218.41	данные отсутствуют	данные отсутствуют
594	421721.71	2180207.48	данные отсутствуют	данные отсутствуют
595	421701.51	2180201.66	данные отсутствуют	данные отсутствуют
595	421701.51	2180201.66	данные отсутствуют	данные отсутствуют
596	421678.28	2180197.56	данные отсутствуют	данные отсутствуют
597	416285.81	2159975.57	данные отсутствуют	данные отсутствуют
598	416301.64	2159982.94	данные отсутствуют	данные отсутствуют
599	416300.66	2159983.71	данные отсутствуют	данные отсутствуют
600	416297.44	2159986.22	данные отсутствуют	данные отсутствуют
601	416283.92	2159996.75	данные отсутствуют	данные отсутствуют
602	416273.31	2159991.81	данные отсутствуют	данные отсутствуют
603	416267.93	2159989.25	данные отсутствуют	данные отсутствуют
604	416283.71	2159977.54	данные отсутствуют	данные отсутствуют
605	413716.8	2164139.67	данные отсутствуют	данные отсутствуют
606	413734.1	2164153.35	данные отсутствуют	данные отсутствуют
Государственный регистратор				ФГИС ЕГРН
полное наименование должности			подпись	инициалы, фамилия

М.П.

Сведения о частях земельного участка

Земельный участок			
(вид объекта недвижимости)			
Лист № ___ Раздела 4.2	Всего листов раздела 4.2 : ___	Всего разделов: ___	Всего листов выписки: ___
16.09.2022 № 99/2022/494325823			
Кадастровый номер:		47:14:0000000:39192	

Номер точки	Координаты, м		Описание закрепления на местности	Средняя квадратическая погрешность определения координат характерных точек границы части земельного участка, м
	X	Y		
1	2	3	4	5
607	413722.28	2164170.74	данные отсутствуют	данные отсутствуют
608	413704.98	2164157.06	данные отсутствуют	данные отсутствуют
609	415768.58	2175518.76	данные отсутствуют	данные отсутствуют
609	415768.58	2175518.76	данные отсутствуют	данные отсутствуют
610	415800.06	2175525.04	данные отсутствуют	данные отсутствуют
610	415800.06	2175525.04	данные отсутствуют	данные отсутствуют
611	415838.52	2175532.53	данные отсутствуют	данные отсутствуют
611	415838.52	2175532.53	данные отсутствуют	данные отсутствуют
612	415851.88	2175535.2	данные отсутствуют	данные отсутствуют
612	415851.88	2175535.2	данные отсутствуют	данные отсутствуют
613	415984.36	2175561.23	данные отсутствуют	данные отсутствуют
613	415984.36	2175561.23	данные отсутствуют	данные отсутствуют
614	416083.16	2175581.29	данные отсутствуют	данные отсутствуют
615	416220.54	2175609.06	данные отсутствуют	данные отсутствуют
616	416296.79	2175625.7	данные отсутствуют	данные отсутствуют
616	416296.79	2175625.7	данные отсутствуют	данные отсутствуют
617	416374.6	2175647.24	данные отсутствуют	данные отсутствуют
Государственный регистратор				ФГИС ЕГРН
полное наименование должности			подпись	инициалы, фамилия

М.П.

Сведения о частях земельного участка

Земельный участок			
(вид объекта недвижимости)			
Лист № ___ Раздела 4.2	Всего листов раздела 4.2 : ___	Всего разделов: ___	Всего листов выписки: ___
16.09.2022 № 99/2022/494325823			
Кадастровый номер:		47:14:0000000:39192	

Номер точки	Координаты, м		Описание закрепления на местности	Средняя квадратическая погрешность определения координат характерных точек границы части земельного участка, м
	X	Y		
1	2	3	4	5
617	416374.6	2175647.24	данные отсутствуют	данные отсутствуют
618	416454.48	2175672.11	данные отсутствуют	данные отсутствуют
619	416552.73	2175703.26	данные отсутствуют	данные отсутствуют
620	416593.79	2175713.62	данные отсутствуют	данные отсутствуют
621	416669.45	2175726	данные отсутствуют	данные отсутствуют
621	416669.45	2175726	данные отсутствуют	данные отсутствуют
622	416726.04	2175731.16	данные отсутствуют	данные отсутствуют
623	416757.24	2175731.34	данные отсутствуют	данные отсутствуют
623	416757.24	2175731.34	данные отсутствуют	данные отсутствуют
624	416777.46	2175729.52	данные отсутствуют	данные отсутствуют
625	416811.97	2175722.98	данные отсутствуют	данные отсутствуют
625	416811.97	2175722.98	данные отсутствуют	данные отсутствуют
626	416838.56	2175716.61	данные отсутствуют	данные отсутствуют
627	416833.42	2175720.77	данные отсутствуют	данные отсутствуют
628	416807.59	2175726.67	данные отсутствуют	данные отсутствуют
629	416752.7	2175733.95	данные отсутствуют	данные отсутствуют
630	416680.66	2175729.89	данные отсутствуют	данные отсутствуют
Государственный регистратор				ФГИС ЕГРН
полное наименование должности			подпись	инициалы, фамилия

М.П.

Сведения о частях земельного участка

Земельный участок			
(вид объекта недвижимости)			
Лист № ___ Раздела 4.2	Всего листов раздела 4.2 : ___	Всего разделов: ___	Всего листов выписки: ___
16.09.2022 № 99/2022/494325823			
Кадастровый номер:		47:14:0000000:39192	

Номер точки	Координаты, м		Описание закрепления на местности	Средняя квадратическая погрешность определения координат характерных точек границы части земельного участка, м
	X	Y		
1	2	3	4	5
631	416584.69	2175713.8	данные отсутствуют	данные отсутствуют
632	416544.26	2175705.13	данные отсутствуют	данные отсутствуют
633	416377.24	2175649.19	данные отсутствуют	данные отсутствуют
634	416267.84	2175620.96	данные отсутствуют	данные отсутствуют
635	416176.11	2175602.08	данные отсутствуют	данные отсутствуют
636	415785.68	2175523.2	данные отсутствуют	данные отсутствуют
637	415750.62	2175516.33	данные отсутствуют	данные отсутствуют
638	415525.49	2175470.69	данные отсутствуют	данные отсутствуют
639	415590.08	2175484.2	данные отсутствуют	данные отсутствуют
640	415628.23	2175492.85	данные отсутствуют	данные отсутствуют
641	415531.47	2175476.21	данные отсутствуют	данные отсутствуют
642	425469.59	2182664.01	данные отсутствуют	данные отсутствуют
643	425479.41	2182675.66	данные отсутствуют	данные отсутствуют
644	425472.36	2182681.63	данные отсутствуют	данные отсутствуют
645	425462.52	2182669.99	данные отсутствуют	данные отсутствуют
646	427088.15	2184602.41	данные отсутствуют	данные отсутствуют
647	427081.85	2184608.59	данные отсутствуют	данные отсутствуют
Государственный регистратор				ФГИС ЕГРН
полное наименование должности			подпись	инициалы, фамилия

М.П.

Сведения о частях земельного участка

Земельный участок			
(вид объекта недвижимости)			
Лист № ___ Раздела 4.2	Всего листов раздела 4.2 : ___	Всего разделов: ___	Всего листов выписки: ___
16.09.2022 № 99/2022/494325823			
Кадастровый номер:		47:14:0000000:39192	

Номер точки	Координаты, м		Описание закрепления на местности	Средняя квадратическая погрешность определения координат характерных точек границы части земельного участка, м
	X	Y		
1	2	3	4	5
648	427056.26	2184580.88	данные отсутствуют	данные отсутствуют
649	427063.72	2184573.45	данные отсутствуют	данные отсутствуют
650	413742.64	2174713.1	данные отсутствуют	данные отсутствуют
650	413742.64	2174713.1	данные отсутствуют	данные отсутствуют
651	413723.23	2174702.93	данные отсутствуют	данные отсутствуют
652	413752.7	2174689.14	данные отсутствуют	данные отсутствуют
653	421671.74	2180168.17	данные отсутствуют	данные отсутствуют
654	421674.54	2180168.48	данные отсутствуют	данные отсутствуют
655	421719.71	2180177.79	данные отсутствуют	данные отсутствуют
656	421708.93	2180203.8	данные отсутствуют	данные отсутствуют
657	421670.49	2180196.18	данные отсутствуют	данные отсутствуют
658	421660.65	2180194.95	данные отсутствуют	данные отсутствуют
659	414401.14	2175222.9	данные отсутствуют	данные отсутствуют
660	414433.16	2175225.78	данные отсутствуют	данные отсутствуют
661	414434.25	2175226.58	данные отсутствуют	данные отсутствуют
662	414485.52	2175257.84	данные отсутствуют	данные отсутствуют
663	414518.21	2175275.09	данные отсутствуют	данные отсутствуют
Государственный регистратор				ФГИС ЕГРН
полное наименование должности			подпись	инициалы, фамилия

М.П.

Сведения о частях земельного участка

Земельный участок			
(вид объекта недвижимости)			
Лист № ___ Раздела 4.2	Всего листов раздела 4.2 : ___	Всего разделов: ___	Всего листов выписки: ___
16.09.2022 № 99/2022/494325823			
Кадастровый номер:		47:14:000000:39192	

Номер точки	Координаты, м		Описание закрепления на местности	Средняя квадратическая погрешность определения координат характерных точек границы части земельного участка, м
	X	Y		
1	2	3	4	5
664	414536.66	2175283.29	данные отсутствуют	данные отсутствуют
665	414462.6	2175276.62	данные отсутствуют	данные отсутствуют
666	414418.3	2175249.61	данные отсутствуют	данные отсутствуют
667	414396.93	2175234	данные отсутствуют	данные отсутствуют
668	414380.2	2175221	данные отсутствуют	данные отсутствуют
669	415163.99	2148854.95	данные отсутствуют	данные отсутствуют
670	415165.2	2148862.86	данные отсутствуют	данные отсутствуют
671	415189.46	2149019.56	данные отсутствуют	данные отсутствуют
672	415195.72	2149053.36	данные отсутствуют	данные отсутствуют
673	415196.03	2149054.88	данные отсутствуют	данные отсутствуют
674	415188.33	2149057.72	данные отсутствуют	данные отсутствуют
675	415175.16	2149062.62	данные отсутствуют	данные отсутствуют
676	415142.81	2148861.92	данные отсутствуют	данные отсутствуют
677	415147.3	2148860.49	данные отсутствуют	данные отсутствуют
678	416737.28	2156396.81	данные отсутствуют	данные отсутствуют
679	416739.04	2156492.42	данные отсутствуют	данные отсутствуют
680	416739.2	2156501.45	данные отсутствуют	данные отсутствуют
Государственный регистратор				ФГИС ЕГРН
полное наименование должности			подпись	инициалы, фамилия

М.П.

Сведения о частях земельного участка

Земельный участок			
(вид объекта недвижимости)			
Лист № ___ Раздела 4.2	Всего листов раздела 4.2 : ___	Всего разделов: ___	Всего листов выписки: ___
16.09.2022 № 99/2022/494325823			
Кадастровый номер:		47:14:0000000:39192	

Номер точки	Координаты, м		Описание закрепления на местности	Средняя квадратическая погрешность определения координат характерных точек границы части земельного участка, м
	X	Y		
1	2	3	4	5
681	416717.64	2156526.86	данные отсутствуют	данные отсутствуют
682	416717.04	2156492.76	данные отсутствуют	данные отсутствуют
683	416715.74	2156422.19	данные отсутствуют	данные отсутствуют
684	415614.28	2175489.69	данные отсутствуют	данные отсутствуют
685	415631.09	2175493.5	данные отсутствуют	данные отсутствуют
686	415630.82	2175495.11	данные отсутствуют	данные отсутствуют
687	415630.63	2175496.09	данные отсутствуют	данные отсутствуют
688	415630.66	2175496.1	данные отсутствуют	данные отсутствуют
689	415630.65	2175496.14	данные отсутствуют	данные отсутствуют
690	415678.24	2175505.03	данные отсутствуют	данные отсутствуют
691	415678.58	2175503.26	данные отсутствуют	данные отсутствуют
692	415700.3	2175507.72	данные отсутствуют	данные отсутствуют
693	415709.38	2175509.59	данные отсутствуют	данные отсутствуют
694	415731.84	2175513.82	данные отсутствуют	данные отсутствуют
695	415748.15	2175515.99	данные отсутствуют	данные отсутствуют
696	415800.07	2175525.04	данные отсутствуют	данные отсутствуют
697	415800.11	2175525.05	данные отсутствуют	данные отсутствуют
Государственный регистратор				ФГИС ЕГРН
полное наименование должности			подпись	инициалы, фамилия

М.П.

Земельный участок			
(вид объекта недвижимости)			
Лист № <u> </u> Раздела 4.2	Всего листов раздела 4.2 : <u> </u>	Всего разделов: <u> </u>	Всего листов выписки: <u> </u>
16.09.2022 № 99/2022/494325823			
Кадастровый номер:		47:14:0000000:39192	

Номер точки	Координаты, м		Описание закрепления на местности	Средняя квадратическая погрешность определения координат характерных точек границы части земельного участка, м
	X	Y		
1	2	3	4	5
698	415800.6	2175525.15	данные отсутствуют	данные отсутствуют
699	415838.46	2175532.52	данные отсутствуют	данные отсутствуют
699	415838.46	2175532.52	данные отсутствуют	данные отсутствуют
700	415823.8	2175555.07	данные отсутствуют	данные отсутствуют
700	415823.8	2175555.07	данные отсутствуют	данные отсутствуют
701	415823.36	2175555.76	данные отсутствуют	данные отсутствуют
701	415823.36	2175555.76	данные отсутствуют	данные отсутствуют
702	415823.76	2175555.12	данные отсутствуют	данные отсутствуют
703	415784.71	2175547.47	данные отсутствуют	данные отсутствуют
704	415784.81	2175550.55	данные отсутствуют	данные отсутствуют
705	415763.95	2175546.39	данные отсутствуют	данные отсутствуют
706	415727.34	2175541.42	данные отсутствуют	данные отсутствуют
707	415704	2175537.06	данные отсутствуют	данные отсутствуют
708	415704.37	2175535.83	данные отсутствуют	данные отсутствуют
709	415704.36	2175535.83	данные отсутствуют	данные отсутствуют
710	415704.36	2175535.81	данные отсутствуют	данные отсутствуют
711	415673.97	2175529.34	данные отсутствуют	данные отсутствуют
Государственный регистратор				ФГИС ЕГРН
полное наименование должности			подпись	инициалы, фамилия

М.П.

Сведения о частях земельного участка

Земельный участок			
(вид объекта недвижимости)			
Лист № <u> </u> Раздела 4.2	Всего листов раздела 4.2 : <u> </u>	Всего разделов: <u> </u>	Всего листов выписки: <u> </u>
16.09.2022 № 99/2022/494325823			
Кадастровый номер:		47:14:0000000:39192	

Номер точки	Координаты, м		Описание закрепления на местности	Средняя квадратическая погрешность определения координат характерных точек границы части земельного участка, м
	X	Y		
1	2	3	4	5
712	415673.54	2175530.81	данные отсутствуют	данные отсутствуют
713	415589.18	2175512.65	данные отсутствуют	данные отсутствуют
713	415589.18	2175512.65	данные отсутствуют	данные отсутствуют
714	415557.82	2175477.46	данные отсутствуют	данные отсутствуют
714	415557.82	2175477.46	данные отсутствуют	данные отсутствуют
715	415590.06	2175484.24	данные отсутствуют	данные отсутствуют
716	416063.68	2175577.34	данные отсутствуют	данные отсутствуют
717	416083.21	2175581.31	данные отсутствуют	данные отсутствуют
718	416220.54	2175609.11	данные отсутствуют	данные отсутствуют
719	416270.37	2175619.93	данные отсутствуют	данные отсутствуют
720	416387.13	2175651.14	данные отсутствуют	данные отсутствуют
721	416454.49	2175672.16	данные отсутствуют	данные отсутствуют
722	416552.68	2175703.29	данные отсутствуют	данные отсутствуют
723	416593.82	2175713.63	данные отсутствуют	данные отсутствуют
724	416611.46	2175716.51	данные отсутствуют	данные отсутствуют
725	416686.84	2175727.59	данные отсутствуют	данные отсутствуют
726	416726.03	2175731.2	данные отсутствуют	данные отсутствуют
Государственный регистратор				ФГИС ЕГРН
полное наименование должности			подпись	инициалы, фамилия

М.П.

Земельный участок			
(вид объекта недвижимости)			
Лист № ___ Раздела 4.2	Всего листов раздела 4.2 : ___	Всего разделов: ___	Всего листов выписки: ___
16.09.2022 № 99/2022/494325823			
Кадастровый номер:		47:14:0000000:39192	

Номер точки	Координаты, м		Описание закрепления на местности	Средняя квадратическая погрешность определения координат характерных точек границы части земельного участка, м
	X	Y		
1	2	3	4	5
727	416743.84	2175731.26	данные отсутствуют	данные отсутствуют
728	416770.34	2175730.16	данные отсутствуют	данные отсутствуют
729	416777.51	2175729.53	данные отсутствуют	данные отсутствуют
730	416801.85	2175724.9	данные отсутствуют	данные отсутствуют
731	416860.66	2175711.32	данные отсутствуют	данные отсутствуют
732	416859.71	2175712.47	данные отсутствуют	данные отсутствуют
733	416856.24	2175716.64	данные отсутствуют	данные отсутствуют
734	416856.3	2175716.62	данные отсутствуют	данные отсутствуют
735	416856.28	2175716.65	данные отсутствуют	данные отсутствуют
736	416874.31	2175711.24	данные отсутствуют	данные отсутствуют
737	416896.91	2175705.17	данные отсутствуют	данные отсутствуют
738	416923.51	2175698.07	данные отсутствуют	данные отсутствуют
739	416943.75	2175692.62	данные отсутствуют	данные отсутствуют
740	416996.23	2175679.16	данные отсутствуют	данные отсутствуют
741	417053.81	2175662.16	данные отсутствуют	данные отсутствуют
742	417056.84	2175661.26	данные отсутствуют	данные отсутствуют
743	417061.28	2175679.72	данные отсутствуют	данные отсутствуют
Государственный регистратор				ФГИС ЕГРН
полное наименование должности			подпись	инициалы, фамилия

М.П.

Сведения о частях земельного участка

Земельный участок			
(вид объекта недвижимости)			
Лист № __ Раздела 4.2	Всего листов раздела 4.2 : __	Всего разделов: __	Всего листов выписки: __
16.09.2022 № 99/2022/494325823			
Кадастровый номер:		47:14:0000000:39192	

Номер точки	Координаты, м		Описание закрепления на местности	Средняя квадратическая погрешность определения координат характерных точек границы части земельного участка, м
	X	Y		
1	2	3	4	5
744	417061.21	2175679.79	данные отсутствуют	данные отсутствуют
745	416968.61	2175709.1	данные отсутствуют	данные отсутствуют
746	416914.7	2175726.64	данные отсутствуют	данные отсутствуют
747	416888.68	2175733.4	данные отсутствуют	данные отсутствуют
748	416817.88	2175750.36	данные отсутствуют	данные отсутствуют
749	416781.19	2175757.3	данные отсутствуют	данные отсутствуют
750	416758.72	2175759.32	данные отсутствуют	данные отсутствуют
751	416724.7	2175759.14	данные отсутствуют	данные отсутствуют
752	416665.86	2175753.77	данные отсутствуют	данные отсутствуют
753	416588.1	2175741.04	данные отсутствуют	данные отсутствуют
754	416544.91	2175730.16	данные отсутствуют	данные отсутствуют
755	416446.12	2175698.84	данные отсутствуют	данные отсутствуют
756	416366.54	2175674.06	данные отсутствуют	данные отсутствуют
757	416330.86	2175664.18	данные отсутствуют	данные отсутствуют
758	416331.25	2175663.63	данные отсутствуют	данные отсутствуют
759	416320.21	2175660.26	данные отсутствуют	данные отсутствуют
760	416297.08	2175654.66	данные отсутствуют	данные отсутствуют
Государственный регистратор				ФГИС ЕГРН
полное наименование должности			подпись	инициалы, фамилия

М.П.

Сведения о частях земельного участка

Земельный участок			
(вид объекта недвижимости)			
Лист № <u> </u> Раздела 4.2	Всего листов раздела 4.2 : <u> </u>	Всего разделов: <u> </u>	Всего листов выписки: <u> </u>
16.09.2022 № 99/2022/494325823			
Кадастровый номер:		47:14:0000000:39192	

Номер точки	Координаты, м		Описание закрепления на местности	Средняя квадратическая погрешность определения координат характерных точек границы части земельного участка, м
	X	Y		
1	2	3	4	5
761	416290.83	2175653.12	данные отсутствуют	данные отсутствуют
762	416259.87	2175647.3	данные отсутствуют	данные отсутствуют
763	416256.04	2175646.4	данные отсутствуют	данные отсутствуют
764	416241.16	2175643.3	данные отсутствуют	данные отсутствуют
765	416223.28	2175639.18	данные отсутствуют	данные отсутствуют
766	416184.3	2175632.31	данные отсутствуют	данные отсутствуют
767	416152.63	2175626.34	данные отсутствуют	данные отсутствуют
768	416143.38	2175622.04	данные отсутствуют	данные отсутствуют
769	416143.5	2175621.43	данные отсутствуют	данные отсутствуют
770	416123.69	2175616.86	данные отсутствуют	данные отсутствуют
771	416123.49	2175618.01	данные отсутствуют	данные отсутствуют
772	416084.83	2175610.58	данные отсутствуют	данные отсутствуют
773	416077.75	2175608.96	данные отсутствуют	данные отсутствуют
774	416074.24	2175607.81	данные отсутствуют	данные отсутствуют
775	416054.42	2175603.35	данные отсутствуют	данные отсутствуют
776	416049.68	2175602.82	данные отсутствуют	данные отсутствуют
777	416036.35	2175601.22	данные отсутствуют	данные отсутствуют
Государственный регистратор				ФГИС ЕГРН
полное наименование должности			подпись	инициалы, фамилия

М.П.

Земельный участок			
<small>(вид объекта недвижимости)</small>			
Лист № <u> </u> Раздела 4.2	Всего листов раздела 4.2 : <u> </u>	Всего разделов: <u> </u>	Всего листов выписки: <u> </u>
16.09.2022 № 99/2022/494325823			
Кадастровый номер:		47:14:0000000:39192	

Номер точки	Координаты, м		Описание закрепления на местности	Средняя квадратическая погрешность определения координат характерных точек границы части земельного участка, м
	X	Y		
1	2	3	4	5
778	415978.97	2175588.71	данные отсутствуют	данные отсутствуют
779	415846.4	2175562.66	данные отсутствуют	данные отсутствуют
780	415833.1	2175560	данные отсутствуют	данные отсутствуют
781	415822.04	2175557.86	данные отсутствуют	данные отсутствуют
782	414875	2175343.63	данные отсутствуют	данные отсутствуют
783	414886.2	2175343.95	данные отсутствуют	данные отсутствуют
784	414960.73	2175357.7	данные отсутствуют	данные отсутствуют
785	414960.28	2175364.82	данные отсутствуют	данные отсутствуют
786	415240.69	2175420.6	данные отсутствуют	данные отсутствуют
787	415331.6	2175435.44	данные отсутствуют	данные отсутствуют
788	415331.92	2175433.24	данные отсутствуют	данные отсутствуют
789	415464.14	2175458.58	данные отсутствуют	данные отсутствуют
790	415457.5	2175460.48	данные отсутствуют	данные отсутствуют
791	415491.44	2175466.89	данные отсутствуют	данные отсутствуют
792	415503.63	2175469.19	данные отсутствуют	данные отсутствуют
793	415524.59	2175473.4	данные отсутствуют	данные отсутствуют
794	415522.08	2175470.02	данные отсутствуют	данные отсутствуют
Государственный регистратор				ФГИС ЕГРН
полное наименование должности			подпись	инициалы, фамилия

М.П.

Земельный участок			
(вид объекта недвижимости)			
Лист № <u> </u> Раздела 4.2	Всего листов раздела 4.2 : <u> </u>	Всего разделов: <u> </u>	Всего листов выписки: <u> </u>
16.09.2022 № 99/2022/494325823			
Кадастровый номер:		47:14:0000000:39192	

Номер точки	Координаты, м		Описание закрепления на местности	Средняя квадратическая погрешность определения координат характерных точек границы части земельного участка, м
	X	Y		
1	2	3	4	5
795	415584.04	2175511.54	данные отсутствуют	данные отсутствуют
796	415573.14	2175509.26	данные отсутствуют	данные отсутствуют
797	415570.06	2175506.98	данные отсутствуют	данные отсутствуют
798	415541.73	2175501.76	данные отсутствуют	данные отсутствуют
799	415498.84	2175493.73	данные отсутствуют	данные отсутствуют
800	415307.22	2175457.02	данные отсутствуют	данные отсутствуют
801	415142.43	2175423.76	данные отсутствуют	данные отсутствуют
802	414956.62	2175386.1	данные отсутствуют	данные отсутствуют
803	414956.02	2175385.98	данные отсутствуют	данные отсутствуют
804	414956.03	2175385.94	данные отсутствуют	данные отсутствуют
805	414943.02	2175383.38	данные отсутствуют	данные отсутствуют
806	414943.23	2175382.48	данные отсутствуют	данные отсутствуют
807	414943.37	2175381.92	данные отсутствуют	данные отсутствуют
808	414923.19	2175378.63	данные отсутствуют	данные отсутствуют
809	414874.19	2175370.6	данные отсутствуют	данные отсутствуют
810	413751.83	2174688.64	данные отсутствуют	данные отсутствуют
811	413721.83	2174702.19	данные отсутствуют	данные отсутствуют
Государственный регистратор				ФГИС ЕГРН
полное наименование должности			подпись	инициалы, фамилия

М.П.

Сведения о частях земельного участка

Земельный участок			
(вид объекта недвижимости)			
Лист № <u> </u> Раздела 4.2	Всего листов раздела 4.2 : <u> </u>	Всего разделов: <u> </u>	Всего листов выписки: <u> </u>
16.09.2022 № 99/2022/494325823			
Кадастровый номер:		47:14:0000000:39192	

Номер точки	Координаты, м		Описание закрепления на местности	Средняя квадратическая погрешность определения координат характерных точек границы части земельного участка, м
	X	Y		
1	2	3	4	5
812	407460.77	2141991.88	данные отсутствуют	данные отсутствуют
813	407465.58	2141991.79	данные отсутствуют	данные отсутствуют
814	407469.74	2142013.68	данные отсутствуют	данные отсутствуют
815	407465.67	2142013.74	данные отсутствуют	данные отсутствуют
816	407461.64	2141992.51	данные отсутствуют	данные отсутствуют
817	407163.46	2141800.68	данные отсутствуют	данные отсутствуют
818	407378.66	2141955.5	данные отсутствуют	данные отсутствуют
819	407406.47	2141976.46	данные отсутствуют	данные отсутствуют
820	407410.97	2141977	данные отсутствуют	данные отсутствуют
821	407420.03	2141982.11	данные отсутствуют	данные отсутствуют
822	407404.92	2141980.3	данные отсутствуют	данные отсутствуют
823	407296.1	2141898.28	данные отсутствуют	данные отсутствуют
824	407168.02	2141804.71	данные отсутствуют	данные отсутствуют
825	406497.02	2141321.46	данные отсутствуют	данные отсутствуют
826	406500.27	2141323.79	данные отсутствуют	данные отсутствуют
827	406487.33	2141341.58	данные отсутствуют	данные отсутствуют
828	406484.08	2141339.25	данные отсутствуют	данные отсутствуют

Государственный регистратор		ФГИС ЕГРН
полное наименование должности	подпись	инициалы, фамилия

М.П.

Сведения о частях земельного участка

Земельный участок			
(вид объекта недвижимости)			
Лист № ___ Раздела 4.2	Всего листов раздела 4.2 : ___	Всего разделов: ___	Всего листов выписки: ___
16.09.2022 № 99/2022/494325823			
Кадастровый номер:		47:14:0000000:39192	

Номер точки	Координаты, м		Описание закрепления на местности	Средняя квадратическая погрешность определения координат характерных точек границы части земельного участка, м
	X	Y		
1	2	3	4	5
829	409382.39	2142118.59	данные отсутствуют	данные отсутствуют
830	409420.73	2142131.92	данные отсутствуют	данные отсутствуют
831	409442.06	2142140.62	данные отсутствуют	данные отсутствуют
832	409445.24	2142142.29	данные отсутствуют	данные отсутствуют
833	409363.31	2142116.86	данные отсутствуют	данные отсутствуют
834	409360.42	2142134.25	данные отсутствуют	данные отсутствуют
835	409360.34	2142134.22	данные отсутствуют	данные отсутствуют
836	409356.57	2142133	данные отсутствуют	данные отсутствуют
837	409360.11	2142111.68	данные отсутствуют	данные отсутствуют

Государственный регистратор		ФГИС ЕГРН
полное наименование должности	подпись	инициалы, фамилия

М.П.

Земельный участок				
(вид объекта недвижимости)				
Лист № __ Раздела 4.2		Всего листов раздела 4.2 : __		Всего разделов: __
Всего листов выписки: __				
16.09.2022 № 99/2022/494325823				
Кадастровый номер:			47:14:0000000:39192	
Сведения о характерных точках границы части (частей) земельного участка				
Учетный номер части: 7				
Система координат: Местная 167				
Зона №				
Номер точки	Координаты, м		Описание закрепления на местности	Средняя квадратическая погрешность определения координат характерных точек границы части земельного участка, м
	X	Y		
1	2	3	4	5
1	411704.91	2143510.37	данные отсутствуют	данные отсутствуют
2	411707.08	2143520.42	данные отсутствуют	данные отсутствуют
3	411717.46	2143567.78	данные отсутствуют	данные отсутствуют
4	411693.01	2143558.69	данные отсутствуют	данные отсутствуют
5	411680.41	2143500.9	данные отсутствуют	данные отсутствуют
6	410609.04	2143440.92	данные отсутствуют	данные отсутствуют
7	410610.08	2143441.28	данные отсутствуют	данные отсутствуют
8	410628.71	2143447.7	данные отсутствуют	данные отсутствуют
9	410627.43	2143470.53	данные отсутствуют	данные отсутствуют
10	410607.76	2143463.75	данные отсутствуют	данные отсутствуют
11	411514.65	2143456.49	данные отсутствуют	данные отсутствуют
12	411481.58	2143460.35	данные отсутствуют	данные отсутствуют
13	411453.11	2143442.33	данные отсутствуют	данные отсутствуют
14	411347.69	2143454.72	данные отсутствуют	данные отсутствуют
15	411297.59	2143460.84	данные отсутствуют	данные отсутствуют
16	411244.59	2143466.92	данные отсутствуют	данные отсутствуют
Государственный регистратор			ФГИС ЕГРН	
полное наименование должности			подпись	
			инициалы, фамилия	

М.П.

Сведения о частях земельного участка

Земельный участок			
(вид объекта недвижимости)			
Лист № <u> </u> Раздела 4.2	Всего листов раздела 4.2 : <u> </u>	Всего разделов: <u> </u>	Всего листов выписки: <u> </u>
16.09.2022 № 99/2022/494325823			
Кадастровый номер:		47:14:0000000:39192	

Номер точки	Координаты, м		Описание закрепления на местности	Средняя квадратическая погрешность определения координат характерных точек границы части земельного участка, м
	X	Y		
1	2	3	4	5
17	411271.28	2143463.42	данные отсутствуют	данные отсутствуют
18	411352.06	2143453.34	данные отсутствуют	данные отсутствуют
19	411485.1	2143437.8	данные отсутствуют	данные отсутствуют
20	411692.62	2143493.12	данные отсутствуют	данные отсутствуют
21	411688.56	2143535.23	данные отсутствуют	данные отсутствуют
22	411688.32	2143537.16	данные отсутствуют	данные отсутствуют
23	411678.37	2143491.53	данные отсутствуют	данные отсутствуют
24	415329.64	2175438.46	данные отсутствуют	данные отсутствуют
24	415329.64	2175438.46	данные отсутствуют	данные отсутствуют
25	415330.61	2175436.97	данные отсутствуют	данные отсутствуют
26	415337.8	2175462.88	данные отсутствуют	данные отсутствуют
27	415314.84	2175458.48	данные отсутствуют	данные отсутствуют
28	415308.07	2175434.13	данные отсутствуют	данные отсутствуют
29	414638.88	2175303.66	данные отсутствуют	данные отсутствуют
30	414639.44	2175303.76	данные отсутствуют	данные отсутствуют
31	414629.56	2175314.59	данные отсутствуют	данные отсутствуют
32	414611.38	2175334.03	данные отсутствуют	данные отсутствуют
Государственный регистратор				ФГИС ЕГРН
полное наименование должности			подпись	инициалы, фамилия

М.П.

Сведения о частях земельного участка

Земельный участок			
(вид объекта недвижимости)			
Лист № ___ Раздела 4.2	Всего листов раздела 4.2 : ___	Всего разделов: ___	Всего листов выписки: ___
16.09.2022 № 99/2022/494325823			
Кадастровый номер:		47:14:0000000:39192	

Номер точки	Координаты, м		Описание закрепления на местности	Средняя квадратическая погрешность определения координат характерных точек границы части земельного участка, м
	X	Y		
1	2	3	4	5
33	414600.53	2175331.64	данные отсутствуют	данные отсутствуют
34	414589.33	2175328.34	данные отсутствуют	данные отсутствуют
35	414609.05	2175307.24	данные отсутствуют	данные отсутствуют
36	414615.6	2175308.88	данные отсутствуют	данные отсутствуют
37	413828.84	2174737.35	данные отсутствуют	данные отсутствуют
38	413868.04	2174769.7	данные отсутствуют	данные отсутствуют
39	413848.53	2174786.86	данные отсутствуют	данные отсутствуют
40	413809.83	2174754.94	данные отсутствуют	данные отсутствуют
41	413716.08	2174668	данные отсутствуют	данные отсутствуют
42	413759.45	2174693.04	данные отсутствуют	данные отсутствуют
42	413759.45	2174693.04	данные отсутствуют	данные отсутствуют
42	413759.45	2174693.04	данные отсутствуют	данные отсутствуют
43	413747.96	2174706.75	данные отсутствуют	данные отсутствуют
44	413742.63	2174713.1	данные отсутствуют	данные отсутствуют
45	413702.72	2174692.18	данные отсутствуют	данные отсутствуют
46	413707.29	2174690.1	данные отсутствуют	данные отсутствуют
47	413704.34	2174680.95	данные отсутствуют	данные отсутствуют
Государственный регистратор				ФГИС ЕГРН
полное наименование должности			подпись	инициалы, фамилия

М.П.

Выписка из Единого государственного реестра недвижимости об объекте недвижимости
Сведения о частях земельного участка

1102

Земельный участок			
(вид объекта недвижимости)			
Лист № <u> </u> Раздела 4.2	Всего листов раздела 4.2 : <u> </u>	Всего разделов: <u> </u>	Всего листов выписки: <u> </u>
16.09.2022 № 99/2022/494325823			
Кадастровый номер:		47:14:0000000:39192	

Номер точки	Координаты, м		Описание закрепления на местности	Средняя квадратическая погрешность определения координат характерных точек границы части земельного участка, м
	X	Y		
1	2	3	4	5
48	412578.81	2172285.72	данные отсутствуют	данные отсутствуют
49	412578.32	2172286.9	данные отсутствуют	данные отсутствуют
50	412575.67	2172288.38	данные отсутствуют	данные отсутствуют
51	412590.98	2172232.04	данные отсутствуют	данные отсутствуют
52	412363.42	2169922.18	данные отсутствуют	данные отсутствуют
53	412365.04	2169925.35	данные отсутствуют	данные отсутствуют
54	412364.24	2169925.11	данные отсутствуют	данные отсутствуют
55	412745.71	2170625.43	данные отсутствуют	данные отсутствуют
56	412745.97	2170642.97	данные отсутствуют	данные отсутствуют
57	412744.2	2170618.43	данные отсутствуют	данные отсутствуют
58	412744.92	2171279.27	данные отсутствуют	данные отсутствуют
59	412745.98	2171281.67	данные отсутствуют	данные отсутствуют
60	412741.89	2171299.06	данные отсутствуют	данные отсутствуют
61	412742.28	2171296.44	данные отсутствуют	данные отсутствуют
62	412744.97	2171276.13	данные отсутствуют	данные отсутствуют
63	413517.19	2164794.5	данные отсутствуют	данные отсутствуют
64	413529.04	2164796.05	данные отсутствуют	данные отсутствуют

Государственный регистратор		ФГИС ЕГРН
полное наименование должности	подпись	инициалы, фамилия

М.П.

Сведения о частях земельного участка

Земельный участок			
(вид объекта недвижимости)			
Лист № <u> </u> Раздела 4.2	Всего листов раздела 4.2 : <u> </u>	Всего разделов: <u> </u>	Всего листов выписки: <u> </u>
16.09.2022 № 99/2022/494325823			
Кадастровый номер:		47:14:0000000:39192	

Номер точки	Координаты, м		Описание закрепления на местности	Средняя квадратическая погрешность определения координат характерных точек границы части земельного участка, м
	X	Y		
1	2	3	4	5
65	413528.4	2164802.02	данные отсутствуют	данные отсутствуют
66	413516.64	2164800.48	данные отсутствуют	данные отсутствуют
67	412937.31	2168596.32	данные отсутствуют	данные отсутствуют
68	412934.15	2168605.41	данные отсутствуют	данные отсутствуют
69	412934.15	2168605.37	данные отсутствуют	данные отсутствуют
70	412937.78	2168594.64	данные отсутствуют	данные отсутствуют
71	412749.24	2170863.76	данные отсутствуют	данные отсутствуют
72	412750.78	2170967.78	данные отсутствуют	данные отсутствуют
73	412750.44	2170969.12	данные отсутствуют	данные отсутствуют
74	412750.46	2170965.64	данные отсутствуют	данные отсутствуют
75	412749.28	2170897.12	данные отсутствуют	данные отсутствуют
76	412845.76	2168796.25	данные отсутствуют	данные отсутствуют
77	412838.71	2168807.76	данные отсутствуют	данные отсутствуют
78	412834.83	2168813.75	данные отсутствуют	данные отсутствуют
79	412727.57	2173588.33	данные отсутствуют	данные отсутствуют
80	412773.16	2173674.88	данные отсутствуют	данные отсутствуют
81	412775.22	2173674.21	данные отсутствуют	данные отсутствуют
Государственный регистратор				ФГИС ЕГРН
полное наименование должности			подпись	инициалы, фамилия

М.П.

Сведения о частях земельного участка

Земельный участок			
(вид объекта недвижимости)			
Лист № <u> </u> Раздела 4.2	Всего листов раздела 4.2 : <u> </u>	Всего разделов: <u> </u>	Всего листов выписки: <u> </u>
16.09.2022 № 99/2022/494325823			
Кадастровый номер:		47:14:0000000:39192	

Номер точки	Координаты, м		Описание закрепления на местности	Средняя квадратическая погрешность определения координат характерных точек границы части земельного участка, м
	X	Y		
1	2	3	4	5
82	412777.93	2173675.93	данные отсутствуют	данные отсутствуют
83	412800.93	2173719.15	данные отсутствуют	данные отсутствуют
84	412805.73	2173730.45	данные отсутствуют	данные отсутствуют
85	412812.4	2173740.94	данные отсутствуют	данные отсутствуют
86	412841.16	2173794.57	данные отсутствуют	данные отсутствуют
87	412841.01	2173797.28	данные отсутствуют	данные отсутствуют
88	412839.66	2173798.5	данные отсутствуют	данные отсутствуют
89	412837.92	2173799.32	данные отсутствуют	данные отсутствуют
90	412729.27	2173591.62	данные отсутствуют	данные отсутствуют
91	412718.59	2170501.71	данные отсутствуют	данные отсутствуют
92	412720.23	2170506.94	данные отсутствуют	данные отсутствуют
93	412721.88	2170514.62	данные отсутствуют	данные отсутствуют
94	412720.48	2170510.17	данные отсутствуют	данные отсутствуют
95	412713.9	2170492.33	данные отсутствуют	данные отсутствуют
96	412425.3	2170028.15	данные отсутствуют	данные отсутствуют
97	412425.81	2170029.01	данные отсутствуют	данные отсутствуют
98	412427.12	2170030.82	данные отсутствуют	данные отсутствуют
Государственный регистратор				ФГИС ЕГРН
полное наименование должности			подпись	инициалы, фамилия

М.П.

Сведения о частях земельного участка

Земельный участок			
(вид объекта недвижимости)			
Лист № ___ Раздела 4.2	Всего листов раздела 4.2 : ___	Всего разделов: ___	Всего листов выписки: ___
16.09.2022 № 99/2022/494325823			
Кадастровый номер:		47:14:0000000:39192	

Номер точки	Координаты, м		Описание закрепления на местности	Средняя квадратическая погрешность определения координат характерных точек границы части земельного участка, м
	X	Y		
1	2	3	4	5
99	412409.19	2170042.2	данные отсутствуют	данные отсутствуют
100	412669.65	2170403.75	данные отсутствуют	данные отсутствуют
101	412675	2170414.45	данные отсутствуют	данные отсутствуют
102	412655.8	2170385.65	данные отсутствуют	данные отсутствуют
103	412541.08	2170225.84	данные отсутствуют	данные отсутствуют
104	412493.1	2170159.02	данные отсутствуют	данные отсутствуют
105	412440.1	2170086.32	данные отсутствуют	данные отсутствуют
106	412407.01	2170040.4	данные отсутствуют	данные отсутствуют
107	412407.87	2170039.89	данные отсутствуют	данные отсутствуют
108	412407.36	2170039.03	данные отсутствуют	данные отсутствуют
109	412406.5	2170039.54	данные отсутствуют	данные отсутствуют
110	412405.22	2170037.59	данные отсутствуют	данные отсутствуют
111	412423.88	2170025.99	данные отсутствуют	данные отсутствуют
112	412501.96	2173151.62	данные отсутствуют	данные отсутствуют
113	412506.52	2173160.25	данные отсутствуют	данные отсутствуют
114	412506.51	2173160.78	данные отсутствуют	данные отсутствуют
115	412501.67	2173151.44	данные отсутствуют	данные отсутствуют
Государственный регистратор				ФГИС ЕГРН
полное наименование должности			подпись	инициалы, фамилия

М.П.

Сведения о частях земельного участка

Земельный участок			
(вид объекта недвижимости)			
Лист № ___ Раздела 4.2	Всего листов раздела 4.2 : ___	Всего разделов: ___	Всего листов выписки: ___
16.09.2022 № 99/2022/494325823			
Кадастровый номер:		47:14:0000000:39192	

Номер точки	Координаты, м		Описание закрепления на местности	Средняя квадратическая погрешность определения координат характерных точек границы части земельного участка, м
	X	Y		
1	2	3	4	5
116	412546.55	2172395.55	данные отсутствуют	данные отсутствуют
117	412504.97	2172554.27	данные отсутствуют	данные отсутствуют
118	412506.63	2172558.37	данные отсутствуют	данные отсутствуют
119	412438.23	2172772.02	данные отсутствуют	данные отсутствуют
120	412434.99	2172773.45	данные отсутствуют	данные отсутствуют
121	412434.12	2172773.25	данные отсутствуют	данные отсутствуют
122	412441.06	2172749.26	данные отсутствуют	данные отсутствуют
123	412498.09	2172572.69	данные отсутствуют	данные отсутствуют
124	412534.58	2172439.62	данные отсутствуют	данные отсутствуют
125	412418.97	2172833.32	данные отсутствуют	данные отсутствуют
126	412420.86	2172819.06	данные отсутствуют	данные отсутствуют
127	412424.71	2172805.76	данные отсутствуют	данные отсутствуют
128	412639.8	2171741.98	данные отсутствуют	данные отсутствуют
129	412640.21	2171742.48	данные отсутствуют	данные отсутствуют
130	412639.35	2171749.57	данные отсутствуют	данные отсутствуют
131	412623.28	2172044.51	данные отсутствуют	данные отсутствуют
132	412622.6	2172079.02	данные отсутствуют	данные отсутствуют
Государственный регистратор				ФГИС ЕГРН
полное наименование должности			подпись	инициалы, фамилия

М.П.

Земельный участок			
<small>(вид объекта недвижимости)</small>			
Лист № <u> </u> Раздела 4.2	Всего листов раздела 4.2 : <u> </u>	Всего разделов: <u> </u>	Всего листов выписки: <u> </u>
16.09.2022 № 99/2022/494325823			
Кадастровый номер:		47:14:0000000:39192	

Номер точки	Координаты, м		Описание закрепления на местности	Средняя квадратическая погрешность определения координат характерных точек границы части земельного участка, м
	X	Y		
1	2	3	4	5
133	412621.76	2172079.83	данные отсутствуют	данные отсутствуют
134	412703.88	2171460.79	данные отсутствуют	данные отсутствуют
135	412701.7	2171461.65	данные отсутствуют	данные отсутствуют
136	412712.56	2171423.86	данные отсутствуют	данные отсутствуют
137	412644.19	2173421.74	данные отсутствуют	данные отсутствуют
138	412646.97	2173423.6	данные отсутствуют	данные отсутствуют
139	412652.17	2173434.8	данные отсутствуют	данные отсутствуют
140	412652.19	2173437.84	данные отсутствуют	данные отсутствуют
141	412650.41	2173439	данные отсутствуют	данные отсутствуют
142	412641.86	2173422.45	данные отсутствуют	данные отсутствуют
143	414311.14	2162670.48	данные отсутствуют	данные отсутствуют
144	414310.42	2162673.85	данные отсутствуют	данные отсутствуют
145	414286.71	2162679.62	данные отсутствуют	данные отсутствуют
146	414289.49	2162666.55	данные отсутствуют	данные отсутствуют
147	414290.85	2162657.01	данные отсутствуют	данные отсутствуют
148	414313.86	2162651.41	данные отсутствуют	данные отсутствуют
149	413977.87	2163465.11	данные отсутствуют	данные отсутствуют
Государственный регистратор				ФГИС ЕГРН
полное наименование должности			подпись	инициалы, фамилия

М.П.

Сведения о частях земельного участка

Земельный участок			
(вид объекта недвижимости)			
Лист № ___ Раздела 4.2	Всего листов раздела 4.2 : ___	Всего разделов: ___	Всего листов выписки: ___
16.09.2022 № 99/2022/494325823			
Кадастровый номер:		47:14:0000000:39192	

Номер точки	Координаты, м		Описание закрепления на местности	Средняя квадратическая погрешность определения координат характерных точек границы части земельного участка, м
	X	Y		
1	2	3	4	5
150	413997.39	2163474.22	данные отсутствуют	данные отсутствуют
151	413996.5	2163476.92	данные отсутствуют	данные отсутствуют
152	413990.24	2163494.06	данные отсутствуют	данные отсутствуют
153	413969.05	2163484.17	данные отсутствуют	данные отсутствуют
154	413974.74	2163467.6	данные отсутствуют	данные отсутствуют
155	413977.04	2163467.79	данные отсутствуют	данные отсутствуют
156	417060.91	2175679.88	данные отсутствуют	данные отсутствуют
157	417032.41	2175688.9	данные отсутствуют	данные отсутствуют
158	417046.95	2175664.17	данные отсутствуют	данные отсутствуют
159	417056.85	2175661.26	данные отсутствуют	данные отсутствуют
160	417073.75	2175658.05	данные отсутствуют	данные отсутствуют
161	417714.81	2153382.5	данные отсутствуют	данные отсутствуют
162	417716.12	2153383.96	данные отсутствуют	данные отсутствуют
163	417738.4	2153411.98	данные отсутствуют	данные отсутствуют
164	417746.13	2153423.34	данные отсутствуют	данные отсутствуют
165	417769.5	2153464.12	данные отсутствуют	данные отсутствуют
166	417773.65	2153472.89	данные отсутствуют	данные отсутствуют
Государственный регистратор				ФГИС ЕГРН
полное наименование должности			подпись	инициалы, фамилия

М.П.

Сведения о частях земельного участка

Земельный участок			
(вид объекта недвижимости)			
Лист № <u> </u> Раздела 4.2	Всего листов раздела 4.2 : <u> </u>	Всего разделов: <u> </u>	Всего листов выписки: <u> </u>
16.09.2022 № 99/2022/494325823			
Кадастровый номер:		47:14:0000000:39192	

Номер точки	Координаты, м		Описание закрепления на местности	Средняя квадратическая погрешность определения координат характерных точек границы части земельного участка, м
	X	Y		
1	2	3	4	5
167	417767.5	2153475.87	данные отсутствуют	данные отсутствуют
168	417755.74	2153455.5	данные отсутствуют	данные отсутствуют
169	417745.87	2153438.4	данные отсутствуют	данные отсутствуют
170	417720.07	2153401.36	данные отсутствуют	данные отсутствуют
171	417710.44	2153389.96	данные отсутствуют	данные отсутствуют
172	417707.23	2153386.17	данные отсутствуют	данные отсутствуют
173	411689.9	2143519.49	данные отсутствуют	данные отсутствуют
174	411708.5	2143526.9	данные отсутствуют	данные отсутствуют
175	411720.86	2143583.28	данные отсутствуют	данные отсутствуют
176	411696.39	2143574.18	данные отсутствуют	данные отсутствуют
177	411686.43	2143528.5	данные отсутствуют	данные отсутствуют
178	414177.73	2175057.68	данные отсутствуют	данные отсутствуют
179	414244.54	2175075.86	данные отсутствуют	данные отсутствуют
180	414278.16	2175103.2	данные отсутствуют	данные отсутствуют
181	414276.74	2175102.82	данные отсутствуют	данные отсутствуют
182	414276.22	2175104.75	данные отсутствуют	данные отсутствуют
183	414278.15	2175105.27	данные отсутствуют	данные отсутствуют
Государственный регистратор				ФГИС ЕГРН
полное наименование должности			подпись	инициалы, фамилия

М.П.

Выписка из Единого государственного реестра недвижимости об объекте недвижимости
Сведения о частях земельного участка

1110

Земельный участок			
(вид объекта недвижимости)			
Лист № <u> </u> Раздела 4.2	Всего листов раздела 4.2 : <u> </u>	Всего разделов: <u> </u>	Всего листов выписки: <u> </u>
16.09.2022 № 99/2022/494325823			
Кадастровый номер:		47:14:0000000:39192	

Номер точки	Координаты, м		Описание закрепления на местности	Средняя квадратическая погрешность определения координат характерных точек границы части земельного участка, м
	X	Y		
1	2	3	4	5
184	414278.61	2175103.57	данные отсутствуют	данные отсутствуют
185	414315.4	2175133.49	данные отсутствуют	данные отсутствуют
186	414248.74	2175115.36	данные отсутствуют	данные отсутствуют
187	414197.48	2175073.66	данные отсутствуют	данные отсутствуют
188	408160.06	2141793.98	данные отсутствуют	данные отсутствуют
189	408151.3	2141796.08	данные отсутствуют	данные отсутствуют
190	408125.02	2141803.69	данные отсутствуют	данные отсутствуют
191	408056.11	2141827.07	данные отсутствуют	данные отсутствуют
192	407870.72	2141890.08	данные отсутствуют	данные отсутствуют
193	407755.16	2141928.92	данные отсутствуют	данные отсутствуют
194	407753.2	2141927.67	данные отсутствуют	данные отсутствуют
195	407772.31	2141921.03	данные отсутствуют	данные отсутствуют
196	407784.91	2141916.22	данные отсутствуют	данные отсутствуют
197	407787.68	2141915.5	данные отсутствуют	данные отсутствуют
198	407793.76	2141913.21	данные отсутствуют	данные отсутствуют
199	407845.74	2141894.95	данные отсутствуют	данные отсутствуют
200	407908.52	2141872.91	данные отсутствуют	данные отсутствуют

Государственный регистратор		ФГИС ЕГРН
полное наименование должности	подпись	инициалы, фамилия

М.П.

Выписка из Единого государственного реестра недвижимости об объекте недвижимости
Сведения о частях земельного участка

1111

Земельный участок			
(вид объекта недвижимости)			
Лист № <u> </u> Раздела 4.2	Всего листов раздела 4.2 : <u> </u>	Всего разделов: <u> </u>	Всего листов выписки: <u> </u>
16.09.2022 № 99/2022/494325823			
Кадастровый номер:		47:14:0000000:39192	

Номер точки	Координаты, м		Описание закрепления на местности	Средняя квадратическая погрешность определения координат характерных точек границы части земельного участка, м
	X	Y		
1	2	3	4	5
201	407968.6	2141851.81	данные отсутствуют	данные отсутствуют
202	408027.43	2141831.25	данные отсутствуют	данные отсутствуют
203	408085.87	2141810.83	данные отсутствуют	данные отсутствуют
204	408146	2141789.64	данные отсутствуют	данные отсутствуют
205	407728.57	2141936.23	данные отсутствуют	данные отсутствуют
206	407727.3	2141938.38	данные отсутствуют	данные отсутствуют
207	407601.13	2141981.18	данные отсутствуют	данные отсутствуют
208	407607.57	2141978.44	данные отсутствуют	данные отсутствуют
209	407661.18	2141959.94	данные отсутствуют	данные отсутствуют
210	407718.29	2141939.81	данные отсутствуют	данные отсутствуют
211	404536.27	2139602.47	данные отсутствуют	данные отсутствуют
212	404512.51	2139610.38	данные отсутствуют	данные отсутствуют
213	404495.88	2139594.84	данные отсутствуют	данные отсутствуют
214	404519.64	2139586.93	данные отсутствуют	данные отсутствуют
215	417772.04	2153980.06	данные отсутствуют	данные отсутствуют
216	417753.85	2154015.6	данные отсутствуют	данные отсутствуют
217	417730.17	2154022	данные отсутствуют	данные отсутствуют

Государственный регистратор		ФГИС ЕГРН
полное наименование должности	подпись	инициалы, фамилия

М.П.

Сведения о частях земельного участка

Земельный участок			
(вид объекта недвижимости)			
Лист № <u> </u> Раздела 4.2	Всего листов раздела 4.2 : <u> </u>	Всего разделов: <u> </u>	Всего листов выписки: <u> </u>
16.09.2022 № 99/2022/494325823			
Кадастровый номер:		47:14:0000000:39192	

Номер точки	Координаты, м		Описание закрепления на местности	Средняя квадратическая погрешность определения координат характерных точек границы части земельного участка, м
	X	Y		
1	2	3	4	5
218	417776.76	2153931.08	данные отсутствуют	данные отсутствуют
219	417798.4	2153925.3	данные отсутствуют	данные отсутствуют
220	416736.91	2156352.34	данные отсутствуют	данные отсутствуют
221	416736.88	2156375.12	данные отсутствуют	данные отсутствуют
222	416737.78	2156423.85	данные отсутствуют	данные отсутствуют
223	416716.24	2156449.17	данные отсутствуют	данные отсутствуют
224	416714.93	2156378.17	данные отсутствуют	данные отсутствуют
225	426603.86	2184021.33	данные отсутствуют	данные отсутствуют
226	426612.81	2184032.09	данные отсутствуют	данные отсутствуют
227	426603.91	2184021.49	данные отсутствуют	данные отсутствуют
228	426599.61	2184016.23	данные отсутствуют	данные отсутствуют
229	426142.09	2183461.75	данные отсутствуют	данные отсутствуют
230	426159.73	2183484.07	данные отсутствуют	данные отсутствуют
231	426017.2	2183315.08	данные отсутствуют	данные отсутствуют
232	424342.58	2181327.64	данные отсутствуют	данные отсутствуют
233	424400.11	2181396.57	данные отсутствуют	данные отсутствуют
234	424610.15	2181646.02	данные отсутствуют	данные отсутствуют
Государственный регистратор				ФГИС ЕГРН
полное наименование должности			подпись	инициалы, фамилия

М.П.

Земельный участок			
(вид объекта недвижимости)			
Лист № <u> </u> Раздела 4.2	Всего листов раздела 4.2 : <u> </u>	Всего разделов: <u> </u>	Всего листов выписки: <u> </u>
16.09.2022 № 99/2022/494325823			
Кадастровый номер:		47:14:0000000:39192	

Номер точки	Координаты, м		Описание закрепления на местности	Средняя квадратическая погрешность определения координат характерных точек границы части земельного участка, м
	X	Y		
1	2	3	4	5
235	424938.87	2182035.69	данные отсутствуют	данные отсутствуют
236	424957.92	2182058.28	данные отсутствуют	данные отсутствуют
237	424948.43	2182047.57	данные отсутствуют	данные отсутствуют
238	424933.29	2182030.54	данные отсутствуют	данные отсутствуют
239	424930.85	2182027.62	данные отсутствуют	данные отсутствуют
240	424892.03	2182021.11	данные отсутствуют	данные отсутствуют
241	424872.22	2181997.52	данные отсутствуют	данные отсутствуют
242	424911.1	2182004.03	данные отсутствуют	данные отсутствуют
243	424885.47	2181973.4	данные отсутствуют	данные отсутствуют
244	424769.84	2181835.87	данные отсутствуют	данные отсутствуют
245	424663.07	2181709.7	данные отсутствуют	данные отсутствуют
246	424609.18	2181647.03	данные отсутствуют	данные отсутствуют
247	424529.87	2181552.2	данные отсутствуют	данные отсутствуют
248	424400.69	2181398.78	данные отсутствуют	данные отсутствуют
249	424389.85	2181394.59	данные отсутствуют	данные отсутствуют
250	424371.31	2181405.23	данные отсутствуют	данные отсутствуют
251	424350.66	2181380.67	данные отсутствуют	данные отсутствуют

Государственный регистратор		ФГИС ЕГРН
полное наименование должности	подпись	инициалы, фамилия

М.П.

Сведения о частях земельного участка

Земельный участок			
(вид объекта недвижимости)			
Лист № <u> </u> Раздела 4.2	Всего листов раздела 4.2 : <u> </u>	Всего разделов: <u> </u>	Всего листов выписки: <u> </u>
16.09.2022 № 99/2022/494325823			
Кадастровый номер:		47:14:0000000:39192	

Номер точки	Координаты, м		Описание закрепления на местности	Средняя квадратическая погрешность определения координат характерных точек границы части земельного участка, м
	X	Y		
1	2	3	4	5
252	424361.14	2181388	данные отсутствуют	данные отсутствуют
253	424382.02	2181376.03	данные отсутствуют	данные отсутствуют
254	421859.3	2180228.2	данные отсутствуют	данные отсутствуют
255	421868.48	2180231.64	данные отсутствуют	данные отсутствуют
256	421858.66	2180257.87	данные отсутствуют	данные отсутствуют
257	421849.46	2180254.42	данные отсутствуют	данные отсутствуют
258	421825.96	2180245.78	данные отсутствуют	данные отсутствуют
259	421835.14	2180219.32	данные отсутствуют	данные отсутствуют
260	420175.55	2178697.64	данные отсутствуют	данные отсутствуют
261	420179.15	2178713.49	данные отсутствуют	данные отсутствуют
262	420151.18	2178717.18	данные отсутствуют	данные отсутствуют
263	420146.68	2178697.6	данные отсутствуют	данные отсутствуют
264	420174.7	2178693.9	данные отсутствуют	данные отсутствуют
265	420157.45	2178618.43	данные отсутствуют	данные отсутствуют
266	420157.89	2178620.38	данные отсутствуют	данные отсутствуют
267	420160.12	2178630.13	данные отсутствуют	данные отсутствуют
268	420160.57	2178632.08	данные отсутствуют	данные отсутствуют
Государственный регистратор				ФГИС ЕГРН
полное наименование должности			подпись	инициалы, фамилия

М.П.

Выписка из Единого государственного реестра недвижимости об объекте недвижимости
Сведения о частях земельного участка

1115

Земельный участок			
(вид объекта недвижимости)			
Лист № <u> </u> Раздела 4.2	Всего листов раздела 4.2 : <u> </u>	Всего разделов: <u> </u>	Всего листов выписки: <u> </u>
16.09.2022 № 99/2022/494325823			
Кадастровый номер:		47:14:0000000:39192	

Номер точки	Координаты, м		Описание закрепления на местности	Средняя квадратическая погрешность определения координат характерных точек границы части земельного участка, м
	X	Y		
1	2	3	4	5
269	420161.23	2178634.97	данные отсутствуют	данные отсутствуют
270	420133.61	2178640.76	данные отсутствуют	данные отсутствуют
271	420129.12	2178621.26	данные отсутствуют	данные отсутствуют
272	420156.76	2178615.47	данные отсутствуют	данные отсутствуют
273	418650.34	2175990.79	данные отсутствуют	данные отсутствуют
274	418688.22	2176001.53	данные отсутствуют	данные отсутствуют
275	418717.13	2176029.51	данные отсутствуют	данные отсутствуют
276	418648.74	2176010.11	данные отсутствуют	данные отсутствуют
277	418648.13	2175997.5	данные отсутствуют	данные отсутствуют
278	418637.61	2175987.18	данные отсутствуют	данные отсутствуют
279	415179.79	2148957.76	данные отсутствуют	данные отсутствуют
279	415179.79	2148957.76	данные отсутствуют	данные отсутствуют
280	415178.84	2148958.08	данные отсутствуют	данные отсутствуют
280	415178.84	2148958.08	данные отсутствуют	данные отсутствуют
281	415179.16	2148959.03	данные отсутствуют	данные отсутствуют
281	415179.16	2148959.03	данные отсутствуют	данные отсутствуют
282	415180.11	2148958.71	данные отсутствуют	данные отсутствуют

Государственный регистратор		ФГИС ЕГРН
полное наименование должности	подпись	инициалы, фамилия

М.П.

Сведения о частях земельного участка

Земельный участок			
(вид объекта недвижимости)			
Лист № __ Раздела 4.2	Всего листов раздела 4.2 : __	Всего разделов: __	Всего листов выписки: __
16.09.2022 № 99/2022/494325823			
Кадастровый номер:		47:14:0000000:39192	

Номер точки	Координаты, м		Описание закрепления на местности	Средняя квадратическая погрешность определения координат характерных точек границы части земельного участка, м
	X	Y		
1	2	3	4	5
282	415180.11	2148958.71	данные отсутствуют	данные отсутствуют
283	415183.42	2148980.26	данные отсутствуют	данные отсутствуют
284	415166.89	2148985.77	данные отсутствуют	данные отсутствуют
285	415162.03	2148987.52	данные отсутствуют	данные отсутствуют
286	415157.98	2148962.28	данные отсутствуют	данные отсутствуют
286	415157.98	2148962.28	данные отсутствуют	данные отсутствуют
286	415157.98	2148962.28	данные отсутствуют	данные отсутствуют
287	415154.16	2148936.98	данные отсутствуют	данные отсутствуют
288	415158.5	2148935.32	данные отсутствуют	данные отсутствуют
289	415175.51	2148929.89	данные отсутствуют	данные отсутствуют
290	415159.39	2148965.05	данные отсутствуют	данные отсутствуют
290	415159.39	2148965.05	данные отсутствуют	данные отсутствуют
290	415159.39	2148965.05	данные отсутствуют	данные отсутствуют
291	415159.74	2148965.99	данные отсутствуют	данные отсутствуют
291	415159.74	2148965.99	данные отсутствуют	данные отсутствуют
291	415159.74	2148965.99	данные отсутствуют	данные отсутствуют
292	415160.68	2148965.64	данные отсутствуют	данные отсутствуют

Государственный регистратор		ФГИС ЕГРН
полное наименование должности	подпись	инициалы, фамилия

М.П.

Выписка из Единого государственного реестра недвижимости об объекте недвижимости
Сведения о частях земельного участка

1117

Земельный участок			
<small>(вид объекта недвижимости)</small>			
Лист № <u> </u> Раздела 4.2	Всего листов раздела 4.2 : <u> </u>	Всего разделов: <u> </u>	Всего листов выписки: <u> </u>
16.09.2022 № 99/2022/494325823			
Кадастровый номер:		47:14:0000000:39192	

Номер точки	Координаты, м		Описание закрепления на местности	Средняя квадратическая погрешность определения координат характерных точек границы части земельного участка, м
	X	Y		
1	2	3	4	5
292	415160.68	2148965.64	данные отсутствуют	данные отсутствуют
292	415160.68	2148965.64	данные отсутствуют	данные отсутствуют
293	415160.33	2148964.7	данные отсутствуют	данные отсутствуют
293	415160.33	2148964.7	данные отсутствуют	данные отсутствуют
293	415160.33	2148964.7	данные отсутствуют	данные отсутствуют
294	413666.98	2164252.2	данные отсутствуют	данные отсутствуют
295	413639.22	2164295.17	данные отсутствуют	данные отсутствуют
296	413663.68	2164247.91	данные отсутствуют	данные отсутствуют
297	413671.47	2164245.56	данные отсутствуют	данные отсутствуют
298	413578.74	2164412	данные отсутствуют	данные отсутствуют
299	413565.43	2164479.84	данные отсутствуют	данные отсутствуют
300	413550.54	2164614.22	данные отсутствуют	данные отсутствуют
301	413545.09	2164657.99	данные отсутствуют	данные отсутствуют
302	413550.19	2164597.8	данные отсутствуют	данные отсутствуют
303	413561.33	2164445.64	данные отсутствуют	данные отсутствуют
304	413542.15	2164681.61	данные отсутствуют	данные отсутствуют
305	413527.17	2164684.55	данные отсутствуют	данные отсутствуют
Государственный регистратор				ФГИС ЕГРН
полное наименование должности			подпись	инициалы, фамилия

М.П.

Земельный участок			
<small>(вид объекта недвижимости)</small>			
Лист № <u> </u> Раздела 4.2	Всего листов раздела 4.2 : <u> </u>	Всего разделов: <u> </u>	Всего листов выписки: <u> </u>
16.09.2022 № 99/2022/494325823			
Кадастровый номер:		47:14:0000000:39192	

Номер точки	Координаты, м		Описание закрепления на местности	Средняя квадратическая погрешность определения координат характерных точек границы части земельного участка, м
	X	Y		
1	2	3	4	5
306	413529.05	2164663.8	данные отсутствуют	данные отсутствуют
307	413544.75	2164660.72	данные отсутствуют	данные отсутствуют
308	413457.3	2166363.78	данные отсутствуют	данные отсутствуют
309	413476.21	2166369.69	данные отсутствуют	данные отсутствуют
310	413476.97	2166369.8	данные отсутствуют	данные отсутствуют
311	413472.79	2166389.38	данные отсутствуют	данные отсутствуют
312	413471.66	2166389.22	данные отсутствуют	данные отсутствуют
313	413453.25	2166383.47	данные отсутствуют	данные отсутствуют
314	413454.92	2166378.71	данные отсутствуют	данные отсутствуют
315	413454.19	2166377.7	данные отсутствуют	данные отсутствуют
316	413369.37	2166778.55	данные отсутствуют	данные отсутствуют
317	413352.35	2166851.27	данные отсутствуют	данные отсутствуют
318	413350.58	2166859.72	данные отсутствуют	данные отсутствуют
319	413280.97	2167159.59	данные отсутствуют	данные отсутствуют
320	413283.92	2167146.44	данные отсутствуют	данные отсутствуют
321	413292.5	2167108.26	данные отсутствуют	данные отсутствуют
322	413306	2167046.22	данные отсутствуют	данные отсутствуют
Государственный регистратор				ФГИС ЕГРН
полное наименование должности			подпись	инициалы, фамилия

М.П.

Сведения о частях земельного участка

Земельный участок			
(вид объекта недвижимости)			
Лист № <u> </u> Раздела 4.2	Всего листов раздела 4.2 : <u> </u>	Всего разделов: <u> </u>	Всего листов выписки: <u> </u>
16.09.2022 № 99/2022/494325823			
Кадастровый номер:		47:14:0000000:39192	

Номер точки	Координаты, м		Описание закрепления на местности	Средняя квадратическая погрешность определения координат характерных точек границы части земельного участка, м
	X	Y		
1	2	3	4	5
323	413315.38	2167003.14	данные отсутствуют	данные отсутствуют
324	413352.34	2166833.44	данные отсутствуют	данные отсутствуют
325	413359.9	2166797.34	данные отсутствуют	данные отсутствуют
326	413366.02	2166770.09	данные отсутствуют	данные отсутствуют
327	412451.4	2169346.99	данные отсутствуют	данные отсутствуют
328	412469.83	2169359.14	данные отсутствуют	данные отсутствуют
329	412458.29	2169375.48	данные отсутствуют	данные отсутствуют
330	412439.79	2169363.29	данные отсутствуют	данные отсутствуют
331	414759.37	2175326.21	данные отсутствуют	данные отсутствуют
332	414788.62	2175362.77	данные отсутствуют	данные отсутствуют
333	414759.03	2175359.5	данные отсутствуют	данные отсутствуют
334	414727.62	2175320.27	данные отсутствуют	данные отсутствуют
335	414553.47	2175290.73	данные отсутствуют	данные отсутствуют
336	414574.16	2175297.4	данные отсутствуют	данные отсутствуют
337	414558.25	2175300.13	данные отсутствуют	данные отсутствуют
338	414146.05	2174996.03	данные отсутствуют	данные отсутствуют
339	414175.08	2175019.53	данные отсутствуют	данные отсутствуют
Государственный регистратор				ФГИС ЕГРН
полное наименование должности			подпись	инициалы, фамилия

М.П.

Сведения о частях земельного участка

Земельный участок			
(вид объекта недвижимости)			
Лист № <u> </u> Раздела 4.2	Всего листов раздела 4.2 : <u> </u>	Всего разделов: <u> </u>	Всего листов выписки: <u> </u>
16.09.2022 № 99/2022/494325823			
Кадастровый номер:		47:14:0000000:39192	

Номер точки	Координаты, м		Описание закрепления на местности	Средняя квадратическая погрешность определения координат характерных точек границы части земельного участка, м
	X	Y		
1	2	3	4	5
340	414130.26	2175015.8	данные отсутствуют	данные отсутствуют
341	414126.72	2175010.73	данные отсутствуют	данные отсутствуют
342	414104.09	2174992.55	данные отсутствуют	данные отсутствуют
343	420394.28	2179617	данные отсутствуют	данные отсутствуют
344	420400.52	2179633.56	данные отсутствуют	данные отсутствуют
345	420402.09	2179636.61	данные отсутствуют	данные отсутствуют
346	420374.7	2179644.45	данные отсутствуют	данные отсутствуют
347	420374.66	2179644.36	данные отсутствуют	данные отсутствуют
348	420367.27	2179624.73	данные отсутствуют	данные отсутствуют
349	414791.72	2175332.27	данные отсутствуют	данные отсутствуют
350	414803.69	2175347.28	данные отсутствуют	данные отсутствуют
351	414818.73	2175366.09	данные отсутствуют	данные отсутствуют
352	414766.84	2175360.36	данные отсутствуют	данные отсутствуют
353	414750.02	2175339.32	данные отсутствуют	данные отсутствуют
354	414736.1	2175321.86	данные отсутствуют	данные отсутствуют
355	421782.5	2180199.99	данные отсутствуют	данные отсутствуют
356	421853.27	2180225.99	данные отсутствуют	данные отсутствуют
Государственный регистратор				ФГИС ЕГРН
полное наименование должности			подпись	инициалы, фамилия

М.П.

Сведения о частях земельного участка

Земельный участок			
(вид объекта недвижимости)			
Лист № ___ Раздела 4.2	Всего листов раздела 4.2 : ___	Всего разделов: ___	Всего листов выписки: ___
16.09.2022 № 99/2022/494325823			
Кадастровый номер:		47:14:000000:39192	

Номер точки	Координаты, м		Описание закрепления на местности	Средняя квадратическая погрешность определения координат характерных точек границы части земельного участка, м
	X	Y		
1	2	3	4	5
357	421842.39	2180251.82	данные отсутствуют	данные отсутствуют
358	421771.91	2180225.93	данные отсутствуют	данные отсутствуют
359	416842.66	2156039.25	данные отсутствуют	данные отсутствуют
360	416860.3	2156052.5	данные отсутствуют	данные отсутствуют
361	416846.56	2156068.45	данные отсутствуют	данные отсутствуют
362	416828.92	2156055.2	данные отсутствуют	данные отсутствуют
363	414357.89	2161470.49	данные отсутствуют	данные отсутствуют
364	414372.95	2161482.88	данные отсутствуют	данные отсутствуют
365	414374.82	2161520.27	данные отсутствуют	данные отсутствуют
366	414376.33	2161533.58	данные отсутствуют	данные отсутствуют
367	414358.56	2161518.96	данные отсутствуют	данные отсутствуют
368	414358.38	2161509.17	данные отсутствуют	данные отсутствуют
369	411771.09	2143806.6	данные отсутствуют	данные отсутствуют
370	411775.9	2143828.34	данные отсутствуют	данные отсутствуют
371	411752.83	2143825.53	данные отсутствуют	данные отсутствуют
372	411748.76	2143807.54	данные отсутствуют	данные отсутствуют
373	411749.61	2143807.37	данные отсутствуют	данные отсутствуют
Государственный регистратор				ФГИС ЕГРН
полное наименование должности			подпись	инициалы, фамилия

М.П.

Сведения о частях земельного участка

Земельный участок			
(вид объекта недвижимости)			
Лист № __ Раздела 4.2	Всего листов раздела 4.2 : __	Всего разделов: __	Всего листов выписки: __
16.09.2022 № 99/2022/494325823			
Кадастровый номер:		47:14:0000000:39192	

Номер точки	Координаты, м		Описание закрепления на местности	Средняя квадратическая погрешность определения координат характерных точек границы части земельного участка, м
	X	Y		
1	2	3	4	5
374	411748.88	2143803.9	данные отсутствуют	данные отсутствуют
375	421737.34	2180183.4	данные отсутствуют	данные отсутствуют
376	421809.05	2180209.74	данные отсутствуют	данные отсутствуют
377	421798.37	2180235.65	данные отсутствуют	данные отсутствуют
378	421726.75	2180209.33	данные отсутствуют	данные отсутствуют
379	415481.13	2151170	данные отсутствуют	данные отсутствуют
380	415459.62	2151175.55	данные отсутствуют	данные отсутствуют
381	415457.28	2151155.49	данные отсутствуют	данные отсутствуют
382	415478.79	2151149.94	данные отсутствуют	данные отсутствуют
383	413978.73	2146405.83	данные отсутствуют	данные отсутствуют
384	414029.44	2146465.84	данные отсутствуют	данные отсутствуют
385	414076.85	2146522.07	данные отсутствуют	данные отсутствуют
386	414126.79	2146581.32	данные отсутствуют	данные отсутствуют
387	414177.14	2146641.18	данные отсутствуют	данные отсутствуют
388	414224.48	2146697.37	данные отсутствуют	данные отсутствуют
389	414271.53	2146753.56	данные отсутствуют	данные отсутствуют
390	414318.91	2146810.09	данные отсутствуют	данные отсутствуют
Государственный регистратор				ФГИС ЕГРН
полное наименование должности			подпись	инициалы, фамилия

М.П.

Сведения о частях земельного участка

Земельный участок			
(вид объекта недвижимости)			
Лист № ___ Раздела 4.2	Всего листов раздела 4.2 : ___	Всего разделов: ___	Всего листов выписки: ___
16.09.2022 № 99/2022/494325823			
Кадастровый номер:		47:14:0000000:39192	

Номер точки	Координаты, м		Описание закрепления на местности	Средняя квадратическая погрешность определения координат характерных точек границы части земельного участка, м
	X	Y		
1	2	3	4	5
391	414372.72	2146874.27	данные отсутствуют	данные отсутствуют
392	414406.24	2146935.35	данные отсутствуют	данные отсутствуют
393	414442.18	2147001.39	данные отсутствуют	данные отсутствуют
394	414478.55	2147068.41	данные отсутствуют	данные отсутствуют
395	414515.15	2147135.57	данные отсутствуют	данные отсутствуют
396	414552.81	2147204.87	данные отсутствуют	данные отсутствуют
397	414591.4	2147276.43	данные отсутствуют	данные отсутствуют
398	414629.54	2147347.12	данные отсутствуют	данные отсутствуют
399	414666.26	2147414.4	данные отсутствуют	данные отсутствуют
400	414713.83	2147469.14	данные отсутствуют	данные отсутствуют
401	414761.02	2147523.49	данные отсутствуют	данные отсутствуют
402	414806.27	2147575.75	данные отсутствуют	данные отсутствуют
403	414857.41	2147634.32	данные отсутствуют	данные отсутствуют
404	414907.92	2147692.74	данные отсутствуют	данные отсутствуют
405	414939.27	2147763.67	данные отсутствуют	данные отсутствуют
406	414967.08	2147826.98	данные отсутствуют	данные отсутствуют
407	414981.24	2147903.86	данные отсутствуют	данные отсутствуют
Государственный регистратор				ФГИС ЕГРН
полное наименование должности			подпись	инициалы, фамилия

М.П.

Сведения о частях земельного участка

Земельный участок			
(вид объекта недвижимости)			
Лист № <u> </u> Раздела 4.2	Всего листов раздела 4.2 : <u> </u>	Всего разделов: <u> </u>	Всего листов выписки: <u> </u>
16.09.2022 № 99/2022/494325823			
Кадастровый номер:		47:14:0000000:39192	

Номер точки	Координаты, м		Описание закрепления на местности	Средняя квадратическая погрешность определения координат характерных точек границы части земельного участка, м
	X	Y		
1	2	3	4	5
408	414994.87	2147979.98	данные отсутствуют	данные отсутствуют
409	415007.62	2148050.84	данные отсутствуют	данные отсутствуют
410	415016.57	2148100.98	данные отсутствуют	данные отсутствуют
411	415020.34	2148122.12	данные отсутствуют	данные отсутствуют
412	415032.87	2148193.69	данные отсутствуют	данные отсутствуют
413	415044.97	2148261	данные отсутствуют	данные отсутствуют
414	415057.39	2148330.22	данные отсутствуют	данные отсутствуют
415	415069	2148395.59	данные отсутствуют	данные отсутствуют
416	415083.97	2148479.99	данные отсутствуют	данные отсутствуют
417	415097.65	2148555.42	данные отсутствуют	данные отсутствуют
418	415110.92	2148629.86	данные отсутствуют	данные отсутствуют
419	415124.56	2148706.75	данные отсутствуют	данные отсутствуют
420	415136.77	2148774.88	данные отсутствуют	данные отсутствуют
421	415148.05	2148838.19	данные отсутствуют	данные отсутствуют
422	415161.59	2148912.77	данные отсутствуют	данные отсутствуют
423	415176.55	2148997.5	данные отсутствуют	данные отсутствуют
424	415188.94	2149066.91	данные отсутствуют	данные отсутствуют
Государственный регистратор				ФГИС ЕГРН
полное наименование должности			подпись	инициалы, фамилия

М.П.

Сведения о частях земельного участка

Земельный участок			
(вид объекта недвижимости)			
Лист № ___ Раздела 4.2	Всего листов раздела 4.2 : ___	Всего разделов: ___	Всего листов выписки: ___
16.09.2022 № 99/2022/494325823			
Кадастровый номер:		47:14:0000000:39192	

Номер точки	Координаты, м		Описание закрепления на местности	Средняя квадратическая погрешность определения координат характерных точек границы части земельного участка, м
	X	Y		
1	2	3	4	5
425	415201.53	2149137.4	данные отсутствуют	данные отсутствуют
426	415212.9	2149199.82	данные отсутствуют	данные отсутствуют
427	415231.4	2149273.19	данные отсутствуют	данные отсутствуют
428	415249.86	2149347.02	данные отсутствуют	данные отсутствуют
429	415268.16	2149419.86	данные отсутствуют	данные отсутствуют
430	415279.05	2149500.87	данные отсутствуют	данные отсутствуют
431	415288.5	2149573.71	данные отсутствуют	данные отсутствуют
432	415298.64	2149650.66	данные отсутствуют	данные отсутствуют
433	415307.97	2149721.19	данные отсутствуют	данные отсутствуют
434	415318.17	2149798.46	данные отсутствуют	данные отсутствуют
435	415328.22	2149876.13	данные отсутствуют	данные отсутствуют
436	415337.94	2149950.74	данные отсутствуют	данные отсутствуют
437	415346.85	2150019.79	данные отсутствуют	данные отсутствуют
438	415355.29	2150085.83	данные отсутствуют	данные отсутствуют
439	415360	2150156.61	данные отсутствуют	данные отсутствуют
440	415365.35	2150235.06	данные отсутствуют	данные отсутствуют
441	415370.41	2150309.88	данные отсутствуют	данные отсутствуют
Государственный регистратор				ФГИС ЕГРН
полное наименование должности			подпись	инициалы, фамилия

М.П.

Земельный участок			
<small>(вид объекта недвижимости)</small>			
Лист № <u> </u> Раздела 4.2	Всего листов раздела 4.2 : <u> </u>	Всего разделов: <u> </u>	Всего листов выписки: <u> </u>
16.09.2022 № 99/2022/494325823			
Кадастровый номер:		47:14:0000000:39192	

Номер точки	Координаты, м		Описание закрепления на местности	Средняя квадратическая погрешность определения координат характерных точек границы части земельного участка, м
	X	Y		
1	2	3	4	5
442	415375.18	2150375.66	данные отсутствуют	данные отсутствуют
443	415380.27	2150448.91	данные отсутствуют	данные отсутствуют
444	415385.72	2150524.53	данные отсутствуют	данные отсутствуют
445	415388.11	2150557.82	данные отсутствуют	данные отсутствуют
446	415380.06	2150489.02	данные отсутствуют	данные отсутствуют
447	415363.65	2150310.42	данные отсутствуют	данные отсутствуют
448	415350.97	2150166.46	данные отсутствуют	данные отсутствуют
449	415339.02	2150036.85	данные отсутствуют	данные отсутствуют
450	415334.52	2149989.4	данные отсутствуют	данные отсутствуют
451	415331.68	2149963.1	данные отсутствуют	данные отсутствуют
452	415324.22	2149905.58	данные отсутствуют	данные отсутствуют
453	415309.32	2149799.56	данные отсутствуют	данные отсутствуют
454	415303.14	2149755.5	данные отсутствуют	данные отсутствуют
455	415311.03	2149755.04	данные отсутствуют	данные отсутствуют
456	415308.2	2149725.41	данные отсутствуют	данные отсутствуют
457	415299.01	2149726.03	данные отсутствуют	данные отсутствуют
458	415287.78	2149645.92	данные отсутствуют	данные отсутствуют
Государственный регистратор				ФГИС ЕГРН
полное наименование должности			подпись	инициалы, фамилия

М.П.

Сведения о частях земельного участка

Земельный участок			
(вид объекта недвижимости)			
Лист № __ Раздела 4.2	Всего листов раздела 4.2 : __	Всего разделов: __	Всего листов выписки: __
16.09.2022 № 99/2022/494325823			
Кадастровый номер:		47:14:0000000:39192	

Номер точки	Координаты, м		Описание закрепления на местности	Средняя квадратическая погрешность определения координат характерных точек границы части земельного участка, м
	X	Y		
1	2	3	4	5
459	415275.23	2149550.65	данные отсутствуют	данные отсутствуют
460	415261.77	2149444.06	данные отсутствуют	данные отсутствуют
461	415256.73	2149408.2	данные отсутствуют	данные отсутствуют
462	415253.01	2149385.1	данные отсутствуют	данные отсутствуют
463	415249	2149361.83	данные отсутствуют	данные отсутствуют
464	415247.06	2149351.68	данные отсутствуют	данные отсутствуют
465	415236.81	2149306.4	данные отсутствуют	данные отсутствуют
466	415214.94	2149223.39	данные отсутствуют	данные отсутствуют
467	415190.55	2149130.52	данные отсутствуют	данные отсутствуют
468	415181.96	2149095.57	данные отсутствуют	данные отсутствуют
469	415174.1	2149057.5	данные отсутствуют	данные отсутствуют
469	415174.1	2149057.5	данные отсутствуют	данные отсутствуют
470	415167.78	2149023.3	данные отсутствуют	данные отсутствуют
470	415167.78	2149023.3	данные отсутствуют	данные отсутствуют
471	415143.46	2148866.17	данные отсутствуют	данные отсутствуют
471	415143.46	2148866.17	данные отсутствуют	данные отсутствуют
472	415120.88	2148718.68	данные отсутствуют	данные отсутствуют
Государственный регистратор				ФГИС ЕГРН
полное наименование должности			подпись	инициалы, фамилия

М.П.

Сведения о частях земельного участка

Земельный участок			
(вид объекта недвижимости)			
Лист № <u> </u> Раздела 4.2	Всего листов раздела 4.2 : <u> </u>	Всего разделов: <u> </u>	Всего листов выписки: <u> </u>
16.09.2022 № 99/2022/494325823			
Кадастровый номер:		47:14:0000000:39192	

Номер точки	Координаты, м		Описание закрепления на местности	Средняя квадратическая погрешность определения координат характерных точек границы части земельного участка, м
	X	Y		
1	2	3	4	5
473	415096.98	2148565.1	данные отсутствуют	данные отсутствуют
474	415080.06	2148470.77	данные отсутствуют	данные отсутствуют
475	415057.7	2148354.2	данные отсутствуют	данные отсутствуют
476	415023.22	2148177.57	данные отсутствуют	данные отсутствуют
477	414990.4	2148011.34	данные отсутствуют	данные отсутствуют
478	414964.6	2147877.16	данные отсутствуют	данные отсутствуют
479	414959.1	2147850.64	данные отсутствуют	данные отсутствуют
480	414952.8	2147822.79	данные отсутствуют	данные отсутствуют
481	414948.32	2147807.22	данные отсутствуют	данные отсутствуют
482	414943.92	2147793.13	данные отсутствуют	данные отсутствуют
483	414937.84	2147776.4	данные отсутствуют	данные отсутствуют
484	414928.6	2147755.18	данные отсутствуют	данные отсутствуют
485	414912.88	2147725.74	данные отсутствуют	данные отсутствуют
486	414902.8	2147709.72	данные отсутствуют	данные отсутствуют
487	414893.85	2147697.09	данные отсутствуют	данные отсутствуют
488	414903.23	2147688.65	данные отсутствуют	данные отсутствуют
489	414670.93	2147430.84	данные отсутствуют	данные отсутствуют
Государственный регистратор				ФГИС ЕГРН
полное наименование должности			подпись	инициалы, фамилия

М.П.

Сведения о частях земельного участка

Земельный участок			
(вид объекта недвижимости)			
Лист № ___ Раздела 4.2	Всего листов раздела 4.2 : ___	Всего разделов: ___	Всего листов выписки: ___
16.09.2022 № 99/2022/494325823			
Кадастровый номер:		47:14:0000000:39192	

Номер точки	Координаты, м		Описание закрепления на местности	Средняя квадратическая погрешность определения координат характерных точек границы части земельного участка, м
	X	Y		
1	2	3	4	5
490	414663.4	2147426.4	данные отсутствуют	данные отсутствуют
491	414654.65	2147414.48	данные отсутствуют	данные отсутствуют
492	414646.2	2147402.18	данные отсутствуют	данные отсутствуют
493	414629.26	2147372.6	данные отсутствуют	данные отсутствуют
494	414597.34	2147313.5	данные отсутствуют	данные отсутствуют
495	414504.28	2147137.53	данные отсутствуют	данные отсутствуют
496	414428.82	2146993.4	данные отсутствуют	данные отсутствуют
497	414380.94	2146902.14	данные отсутствуют	данные отсутствуют
498	414375.6	2146893.02	данные отсутствуют	данные отсутствуют
499	414364.78	2146875.32	данные отсутствуют	данные отсутствуют
500	414351.62	2146855.49	данные отсутствуют	данные отсутствуют
501	414338.52	2146838.06	данные отсутствуют	данные отсутствуют
502	414320.39	2146815.92	данные отсутствуют	данные отсутствуют
503	414290.35	2146781.38	данные отсутствуют	данные отсутствуют
504	414177.59	2146651.8	данные отсутствуют	данные отсутствуют
505	414028.54	2146478.71	данные отсутствуют	данные отсутствуют
506	414006.15	2146449.11	данные отсутствуют	данные отсутствуют
Государственный регистратор				ФГИС ЕГРН
полное наименование должности			подпись	инициалы, фамилия

М.П.

Земельный участок			
(вид объекта недвижимости)			
Лист № ___ Раздела 4.2	Всего листов раздела 4.2 : ___	Всего разделов: ___	Всего листов выписки: ___
16.09.2022 № 99/2022/494325823			
Кадастровый номер:		47:14:0000000:39192	

Номер точки	Координаты, м		Описание закрепления на местности	Средняя квадратическая погрешность определения координат характерных точек границы части земельного участка, м
	X	Y		
1	2	3	4	5
507	413994.33	2146432.68	данные отсутствуют	данные отсутствуют
508	413977.18	2146407.76	данные отсутствуют	данные отсутствуют
509	413967.5	2146392.65	данные отсутствуют	данные отсутствуют
510	413105.92	2145767.95	данные отсутствуют	данные отсутствуют
511	413118.39	2145775.74	данные отсутствуют	данные отсутствуют
512	413182.95	2145816.28	данные отсутствуют	данные отсутствуют
513	413243.95	2145859.53	данные отсутствуют	данные отсутствуют
514	413303	2145901.59	данные отсутствуют	данные отсутствуют
515	413368.4	2145939.64	данные отсутствуют	данные отсутствуют
516	413428.59	2145974.53	данные отсутствуют	данные отсутствуют
517	413493.85	2146012.16	данные отсутствуют	данные отсутствуют
518	413556.4	2146048.42	данные отсутствуют	данные отсутствуют
519	413619.52	2146084.86	данные отсутствуют	данные отсутствуют
520	413680.14	2146121.38	данные отсутствуют	данные отсутствуют
521	413736.14	2146152.33	данные отсутствуют	данные отсутствуют
522	413788.69	2146182.53	данные отсутствуют	данные отсутствуют
523	413809.22	2146206.56	данные отсутствуют	данные отсутствуют
Государственный регистратор				ФГИС ЕГРН
полное наименование должности			подпись	инициалы, фамилия

М.П.

Земельный участок			
(вид объекта недвижимости)			
Лист № ___ Раздела 4.2	Всего листов раздела 4.2 : ___	Всего разделов: ___	Всего листов выписки: ___
16.09.2022 № 99/2022/494325823			
Кадастровый номер:		47:14:0000000:39192	

Номер точки	Координаты, м		Описание закрепления на местности	Средняя квадратическая погрешность определения координат характерных точек границы части земельного участка, м
	X	Y		
1	2	3	4	5
524	413796.36	2146198.28	данные отсутствуют	данные отсутствуют
525	413695.48	2146136.26	данные отсутствуют	данные отсутствуют
526	413616.8	2146089.74	данные отсутствуют	данные отсутствуют
527	413493.61	2146018.28	данные отсутствуют	данные отсутствуют
528	413403.92	2145968.08	данные отсутствуют	данные отсутствуют
529	413331.14	2145929.3	данные отсутствуют	данные отсутствуют
530	413299.74	2145911.66	данные отсутствуют	данные отсутствуют
531	413259.15	2145885.61	данные отсутствуют	данные отсутствуют
532	413239.9	2145872.4	данные отсутствуют	данные отсутствуют
533	413246.73	2145863.95	данные отсутствуют	данные отсутствуют
534	413205.24	2145848.54	данные отсутствуют	данные отсутствуют
535	413170.42	2145824.08	данные отсутствуют	данные отсутствуют
536	413121.57	2145789.1	данные отсутствуют	данные отсутствуют
537	413108.57	2145770.44	данные отсутствуют	данные отсутствуют
538	412182.77	2145220.84	данные отсутствуют	данные отсутствуют
539	412232.9	2145245.76	данные отсутствуют	данные отсутствуют
540	412298.31	2145278.55	данные отсутствуют	данные отсутствуют
Государственный регистратор				ФГИС ЕГРН
полное наименование должности			подпись	инициалы, фамилия

М.П.

Сведения о частях земельного участка

Земельный участок			
(вид объекта недвижимости)			
Лист № ___ Раздела 4.2	Всего листов раздела 4.2 : ___	Всего разделов: ___	Всего листов выписки: ___
16.09.2022 № 99/2022/494325823			
Кадастровый номер:		47:14:0000000:39192	

Номер точки	Координаты, м		Описание закрепления на местности	Средняя квадратическая погрешность определения координат характерных точек границы части земельного участка, м
	X	Y		
1	2	3	4	5
541	412362.73	2145310.69	данные отсутствуют	данные отсутствуют
542	412428.01	2145343.69	данные отсутствуют	данные отсутствуют
543	412488.14	2145381.23	данные отсутствуют	данные отсутствуют
544	412550.21	2145420.26	данные отсутствуют	данные отсутствуют
545	412612.33	2145459.22	данные отсутствуют	данные отсутствуют
546	412674.19	2145497.92	данные отсутствуют	данные отсутствуют
547	412740.22	2145539.19	данные отсутствуют	данные отсутствуют
548	412806.03	2145580.4	данные отсутствуют	данные отсутствуют
549	412861.92	2145615.42	данные отсутствуют	данные отсутствуют
550	412921.3	2145652.66	данные отсутствуют	данные отсутствуют
551	412985.71	2145692.91	данные отсутствуют	данные отсутствуют
552	413050.99	2145733.64	данные отсутствуют	данные отсутствуют
553	413053.48	2145735.2	данные отсутствуют	данные отсутствуют
554	413044.3	2145732.37	данные отсутствуют	данные отсутствуют
555	412992.33	2145700.93	данные отсутствуют	данные отсутствуют
556	412834.84	2145602.13	данные отсутствуют	данные отсутствуют
557	412765.53	2145558.96	данные отсутствуют	данные отсутствуют
Государственный регистратор				ФГИС ЕГРН
полное наименование должности			подпись	инициалы, фамилия

М.П.

Сведения о частях земельного участка

Земельный участок			
(вид объекта недвижимости)			
Лист № ___ Раздела 4.2	Всего листов раздела 4.2 : ___	Всего разделов: ___	Всего листов выписки: ___
16.09.2022 № 99/2022/494325823			
Кадастровый номер:		47:14:0000000:39192	

Номер точки	Координаты, м		Описание закрепления на местности	Средняя квадратическая погрешность определения координат характерных точек границы части земельного участка, м
	X	Y		
1	2	3	4	5
558	412689.11	2145511.38	данные отсутствуют	данные отсутствуют
559	412669.14	2145498.95	данные отсутствуют	данные отсутствуют
560	412612.87	2145464.04	данные отсутствуют	данные отсутствуют
561	412536.84	2145416.9	данные отсутствуют	данные отсутствуют
562	412461.02	2145369.87	данные отсутствуют	данные отсутствуют
563	412433.39	2145352.74	данные отсутствуют	данные отсутствуют
564	412402.78	2145335.28	данные отсутствуют	данные отсутствуют
565	412383.37	2145325.78	данные отсутствуют	данные отсутствуют
566	412338.3	2145303.75	данные отсутствуют	данные отсутствуют
567	412300.66	2145285.59	данные отсутствуют	данные отсутствуют
568	412259.06	2145265.53	данные отсутствуют	данные отсутствуют
569	412217.3	2145241.05	данные отсутствуют	данные отсутствуют
570	412216.54	2145242.27	данные отсутствуют	данные отсутствуют
571	412183.26	2145221.2	данные отсутствуют	данные отсутствуют
572	411977.4	2144811.72	данные отсутствуют	данные отсутствуют
573	411958.87	2144824.8	данные отсутствуют	данные отсутствуют
574	411951.43	2144805.57	данные отсутствуют	данные отсутствуют
Государственный регистратор				ФГИС ЕГРН
полное наименование должности			подпись	инициалы, фамилия

М.П.

Сведения о частях земельного участка

Земельный участок			
(вид объекта недвижимости)			
Лист № ___ Раздела 4.2	Всего листов раздела 4.2 : ___	Всего разделов: ___	Всего листов выписки: ___
16.09.2022 № 99/2022/494325823			
Кадастровый номер:		47:14:0000000:39192	

Номер точки	Координаты, м		Описание закрепления на местности	Средняя квадратическая погрешность определения координат характерных точек границы части земельного участка, м
	X	Y		
1	2	3	4	5
575	411969.97	2144792.48	данные отсутствуют	данные отсутствуют
576	411509.53	2143457.09	данные отсутствуют	данные отсутствуют
577	411354.71	2143475.18	данные отсутствуют	данные отсутствуют
578	411274.03	2143485.25	данные отсутствуют	данные отсутствуют
579	411169.97	2143498.43	данные отсутствуют	данные отсутствуют
580	411138.51	2143502.45	данные отсутствуют	данные отсутствуют
581	411144.04	2143480.04	данные отсутствуют	данные отсутствуют
582	411166.32	2143477.15	данные отсутствуют	данные отсутствуют
583	411162.33	2143493.32	данные отсутствуют	данные отсутствуют
584	411504.47	2143453.89	данные отсутствуют	данные отсутствуют
585	414696.14	2175314.38	данные отсутствуют	данные отсутствуют
586	414734.03	2175356.56	данные отсутствуют	данные отсутствуют
587	414701.38	2175351.61	данные отсутствуют	данные отсутствуют
588	414662.27	2175308.04	данные отсутствуют	данные отсутствуют
589	421689.2	2180171.08	данные отсутствуют	данные отсутствуют
590	421707.93	2180174.4	данные отсутствуют	данные отсутствуют
590	421707.93	2180174.4	данные отсутствуют	данные отсутствуют

Государственный регистратор		ФГИС ЕГРН
полное наименование должности	подпись	инициалы, фамилия

М.П.

Сведения о частях земельного участка

Земельный участок			
(вид объекта недвижимости)			
Лист № ___ Раздела 4.2	Всего листов раздела 4.2 : ___	Всего разделов: ___	Всего листов выписки: ___
16.09.2022 № 99/2022/494325823			
Кадастровый номер:		47:14:0000000:39192	

Номер точки	Координаты, м		Описание закрепления на местности	Средняя квадратическая погрешность определения координат характерных точек границы части земельного участка, м
	X	Y		
1	2	3	4	5
591	421730.48	2180180.88	данные отсутствуют	данные отсутствуют
592	421762.34	2180192.58	данные отсутствуют	данные отсутствуют
593	421751.47	2180218.41	данные отсутствуют	данные отсутствуют
594	421721.71	2180207.48	данные отсутствуют	данные отсутствуют
595	421701.51	2180201.66	данные отсутствуют	данные отсутствуют
595	421701.51	2180201.66	данные отсутствуют	данные отсутствуют
596	421678.28	2180197.56	данные отсутствуют	данные отсутствуют
597	416285.81	2159975.57	данные отсутствуют	данные отсутствуют
598	416301.64	2159982.94	данные отсутствуют	данные отсутствуют
599	416300.66	2159983.71	данные отсутствуют	данные отсутствуют
600	416297.44	2159986.22	данные отсутствуют	данные отсутствуют
601	416283.92	2159996.75	данные отсутствуют	данные отсутствуют
602	416273.31	2159991.81	данные отсутствуют	данные отсутствуют
603	416267.93	2159989.25	данные отсутствуют	данные отсутствуют
604	416283.71	2159977.54	данные отсутствуют	данные отсутствуют
605	413716.8	2164139.67	данные отсутствуют	данные отсутствуют
606	413734.1	2164153.35	данные отсутствуют	данные отсутствуют
Государственный регистратор				ФГИС ЕГРН
полное наименование должности			подпись	инициалы, фамилия

М.П.

Сведения о частях земельного участка

Земельный участок			
(вид объекта недвижимости)			
Лист № <u> </u> Раздела 4.2	Всего листов раздела 4.2 : <u> </u>	Всего разделов: <u> </u>	Всего листов выписки: <u> </u>
16.09.2022 № 99/2022/494325823			
Кадастровый номер:		47:14:0000000:39192	

Номер точки	Координаты, м		Описание закрепления на местности	Средняя квадратическая погрешность определения координат характерных точек границы части земельного участка, м
	X	Y		
1	2	3	4	5
607	413722.28	2164170.74	данные отсутствуют	данные отсутствуют
608	413704.98	2164157.06	данные отсутствуют	данные отсутствуют
609	415768.58	2175518.76	данные отсутствуют	данные отсутствуют
609	415768.58	2175518.76	данные отсутствуют	данные отсутствуют
610	415800.06	2175525.04	данные отсутствуют	данные отсутствуют
610	415800.06	2175525.04	данные отсутствуют	данные отсутствуют
611	415838.52	2175532.53	данные отсутствуют	данные отсутствуют
611	415838.52	2175532.53	данные отсутствуют	данные отсутствуют
612	415851.88	2175535.2	данные отсутствуют	данные отсутствуют
612	415851.88	2175535.2	данные отсутствуют	данные отсутствуют
613	415984.36	2175561.23	данные отсутствуют	данные отсутствуют
613	415984.36	2175561.23	данные отсутствуют	данные отсутствуют
614	416083.16	2175581.29	данные отсутствуют	данные отсутствуют
615	416220.54	2175609.06	данные отсутствуют	данные отсутствуют
616	416296.79	2175625.7	данные отсутствуют	данные отсутствуют
616	416296.79	2175625.7	данные отсутствуют	данные отсутствуют
617	416374.6	2175647.24	данные отсутствуют	данные отсутствуют

Государственный регистратор		ФГИС ЕГРН
полное наименование должности	подпись	инициалы, фамилия

М.П.

Сведения о частях земельного участка

Земельный участок			
(вид объекта недвижимости)			
Лист № ___ Раздела 4.2	Всего листов раздела 4.2 : ___	Всего разделов: ___	Всего листов выписки: ___
16.09.2022 № 99/2022/494325823			
Кадастровый номер:		47:14:0000000:39192	

Номер точки	Координаты, м		Описание закрепления на местности	Средняя квадратическая погрешность определения координат характерных точек границы части земельного участка, м
	X	Y		
1	2	3	4	5
617	416374.6	2175647.24	данные отсутствуют	данные отсутствуют
618	416454.48	2175672.11	данные отсутствуют	данные отсутствуют
619	416552.73	2175703.26	данные отсутствуют	данные отсутствуют
620	416593.79	2175713.62	данные отсутствуют	данные отсутствуют
621	416669.45	2175726	данные отсутствуют	данные отсутствуют
621	416669.45	2175726	данные отсутствуют	данные отсутствуют
622	416726.04	2175731.16	данные отсутствуют	данные отсутствуют
623	416757.24	2175731.34	данные отсутствуют	данные отсутствуют
623	416757.24	2175731.34	данные отсутствуют	данные отсутствуют
624	416777.46	2175729.52	данные отсутствуют	данные отсутствуют
625	416811.97	2175722.98	данные отсутствуют	данные отсутствуют
625	416811.97	2175722.98	данные отсутствуют	данные отсутствуют
626	416838.56	2175716.61	данные отсутствуют	данные отсутствуют
627	416833.42	2175720.77	данные отсутствуют	данные отсутствуют
628	416807.59	2175726.67	данные отсутствуют	данные отсутствуют
629	416752.7	2175733.95	данные отсутствуют	данные отсутствуют
630	416680.66	2175729.89	данные отсутствуют	данные отсутствуют
Государственный регистратор				ФГИС ЕГРН
полное наименование должности			подпись	инициалы, фамилия

М.П.

Сведения о частях земельного участка

Земельный участок			
(вид объекта недвижимости)			
Лист № <u> </u> Раздела 4.2	Всего листов раздела 4.2 : <u> </u>	Всего разделов: <u> </u>	Всего листов выписки: <u> </u>
16.09.2022 № 99/2022/494325823			
Кадастровый номер:		47:14:0000000:39192	

Номер точки	Координаты, м		Описание закрепления на местности	Средняя квадратическая погрешность определения координат характерных точек границы части земельного участка, м
	X	Y		
1	2	3	4	5
631	416584.69	2175713.8	данные отсутствуют	данные отсутствуют
632	416544.26	2175705.13	данные отсутствуют	данные отсутствуют
633	416377.24	2175649.19	данные отсутствуют	данные отсутствуют
634	416267.84	2175620.96	данные отсутствуют	данные отсутствуют
635	416176.11	2175602.08	данные отсутствуют	данные отсутствуют
636	415785.68	2175523.2	данные отсутствуют	данные отсутствуют
637	415750.62	2175516.33	данные отсутствуют	данные отсутствуют
638	415525.49	2175470.69	данные отсутствуют	данные отсутствуют
639	415590.08	2175484.2	данные отсутствуют	данные отсутствуют
640	415628.23	2175492.85	данные отсутствуют	данные отсутствуют
641	415531.47	2175476.21	данные отсутствуют	данные отсутствуют
642	425469.59	2182664.01	данные отсутствуют	данные отсутствуют
643	425479.41	2182675.66	данные отсутствуют	данные отсутствуют
644	425472.36	2182681.63	данные отсутствуют	данные отсутствуют
645	425462.52	2182669.99	данные отсутствуют	данные отсутствуют
646	427088.15	2184602.41	данные отсутствуют	данные отсутствуют
647	427081.85	2184608.59	данные отсутствуют	данные отсутствуют
Государственный регистратор				ФГИС ЕГРН
полное наименование должности			подпись	инициалы, фамилия

М.П.

Сведения о частях земельного участка

Земельный участок			
(вид объекта недвижимости)			
Лист № ___ Раздела 4.2	Всего листов раздела 4.2 : ___	Всего разделов: ___	Всего листов выписки: ___
16.09.2022 № 99/2022/494325823			
Кадастровый номер:		47:14:0000000:39192	

Номер точки	Координаты, м		Описание закрепления на местности	Средняя квадратическая погрешность определения координат характерных точек границы части земельного участка, м
	X	Y		
1	2	3	4	5
648	427056.26	2184580.88	данные отсутствуют	данные отсутствуют
649	427063.72	2184573.45	данные отсутствуют	данные отсутствуют
650	413742.64	2174713.1	данные отсутствуют	данные отсутствуют
650	413742.64	2174713.1	данные отсутствуют	данные отсутствуют
651	413723.23	2174702.93	данные отсутствуют	данные отсутствуют
652	413752.7	2174689.14	данные отсутствуют	данные отсутствуют
653	421671.74	2180168.17	данные отсутствуют	данные отсутствуют
654	421674.54	2180168.48	данные отсутствуют	данные отсутствуют
655	421719.71	2180177.79	данные отсутствуют	данные отсутствуют
656	421708.93	2180203.8	данные отсутствуют	данные отсутствуют
657	421670.49	2180196.18	данные отсутствуют	данные отсутствуют
658	421660.65	2180194.95	данные отсутствуют	данные отсутствуют
659	414401.14	2175222.9	данные отсутствуют	данные отсутствуют
660	414433.16	2175225.78	данные отсутствуют	данные отсутствуют
661	414434.25	2175226.58	данные отсутствуют	данные отсутствуют
662	414485.52	2175257.84	данные отсутствуют	данные отсутствуют
663	414518.21	2175275.09	данные отсутствуют	данные отсутствуют
Государственный регистратор				ФГИС ЕГРН
полное наименование должности			подпись	инициалы, фамилия

М.П.

Земельный участок			
(вид объекта недвижимости)			
Лист № ___ Раздела 4.2	Всего листов раздела 4.2 : ___	Всего разделов: ___	Всего листов выписки: ___
16.09.2022 № 99/2022/494325823			
Кадастровый номер:		47:14:0000000:39192	

Номер точки	Координаты, м		Описание закрепления на местности	Средняя квадратическая погрешность определения координат характерных точек границы части земельного участка, м
	X	Y		
1	2	3	4	5
664	414536.66	2175283.29	данные отсутствуют	данные отсутствуют
665	414462.6	2175276.62	данные отсутствуют	данные отсутствуют
666	414418.3	2175249.61	данные отсутствуют	данные отсутствуют
667	414396.93	2175234	данные отсутствуют	данные отсутствуют
668	414380.2	2175221	данные отсутствуют	данные отсутствуют
669	415163.99	2148854.95	данные отсутствуют	данные отсутствуют
670	415165.2	2148862.86	данные отсутствуют	данные отсутствуют
671	415189.46	2149019.56	данные отсутствуют	данные отсутствуют
672	415195.72	2149053.36	данные отсутствуют	данные отсутствуют
673	415196.03	2149054.88	данные отсутствуют	данные отсутствуют
674	415188.33	2149057.72	данные отсутствуют	данные отсутствуют
675	415175.16	2149062.62	данные отсутствуют	данные отсутствуют
676	415142.81	2148861.92	данные отсутствуют	данные отсутствуют
677	415147.3	2148860.49	данные отсутствуют	данные отсутствуют
678	416737.28	2156396.81	данные отсутствуют	данные отсутствуют
679	416739.04	2156492.42	данные отсутствуют	данные отсутствуют
680	416739.2	2156501.45	данные отсутствуют	данные отсутствуют
Государственный регистратор				ФГИС ЕГРН
полное наименование должности			подпись	инициалы, фамилия

М.П.

Выписка из Единого государственного реестра недвижимости об объекте недвижимости
Сведения о частях земельного участка

1141

Земельный участок			
(вид объекта недвижимости)			
Лист № <u> </u> Раздела 4.2	Всего листов раздела 4.2 : <u> </u>	Всего разделов: <u> </u>	Всего листов выписки: <u> </u>
16.09.2022 № 99/2022/494325823			
Кадастровый номер:		47:14:0000000:39192	

Номер точки	Координаты, м		Описание закрепления на местности	Средняя квадратическая погрешность определения координат характерных точек границы части земельного участка, м
	X	Y		
1	2	3	4	5
681	416717.64	2156526.86	данные отсутствуют	данные отсутствуют
682	416717.04	2156492.76	данные отсутствуют	данные отсутствуют
683	416715.74	2156422.19	данные отсутствуют	данные отсутствуют
684	415614.28	2175489.69	данные отсутствуют	данные отсутствуют
685	415631.09	2175493.5	данные отсутствуют	данные отсутствуют
686	415630.82	2175495.11	данные отсутствуют	данные отсутствуют
687	415630.63	2175496.09	данные отсутствуют	данные отсутствуют
688	415630.66	2175496.1	данные отсутствуют	данные отсутствуют
689	415630.65	2175496.14	данные отсутствуют	данные отсутствуют
690	415678.24	2175505.03	данные отсутствуют	данные отсутствуют
691	415678.58	2175503.26	данные отсутствуют	данные отсутствуют
692	415700.3	2175507.72	данные отсутствуют	данные отсутствуют
693	415709.38	2175509.59	данные отсутствуют	данные отсутствуют
694	415731.84	2175513.82	данные отсутствуют	данные отсутствуют
695	415748.15	2175515.99	данные отсутствуют	данные отсутствуют
696	415800.07	2175525.04	данные отсутствуют	данные отсутствуют
697	415800.11	2175525.05	данные отсутствуют	данные отсутствуют

Государственный регистратор		ФГИС ЕГРН
полное наименование должности	подпись	инициалы, фамилия

М.П.

Сведения о частях земельного участка

Земельный участок			
(вид объекта недвижимости)			
Лист № <u> </u> Раздела 4.2	Всего листов раздела 4.2 : <u> </u>	Всего разделов: <u> </u>	Всего листов выписки: <u> </u>
16.09.2022 № 99/2022/494325823			
Кадастровый номер:		47:14:0000000:39192	

Номер точки	Координаты, м		Описание закрепления на местности	Средняя квадратическая погрешность определения координат характерных точек границы части земельного участка, м
	X	Y		
1	2	3	4	5
698	415800.6	2175525.15	данные отсутствуют	данные отсутствуют
699	415838.46	2175532.52	данные отсутствуют	данные отсутствуют
699	415838.46	2175532.52	данные отсутствуют	данные отсутствуют
700	415823.8	2175555.07	данные отсутствуют	данные отсутствуют
700	415823.8	2175555.07	данные отсутствуют	данные отсутствуют
701	415823.36	2175555.76	данные отсутствуют	данные отсутствуют
701	415823.36	2175555.76	данные отсутствуют	данные отсутствуют
702	415823.76	2175555.12	данные отсутствуют	данные отсутствуют
703	415784.71	2175547.47	данные отсутствуют	данные отсутствуют
704	415784.81	2175550.55	данные отсутствуют	данные отсутствуют
705	415763.95	2175546.39	данные отсутствуют	данные отсутствуют
706	415727.34	2175541.42	данные отсутствуют	данные отсутствуют
707	415704	2175537.06	данные отсутствуют	данные отсутствуют
708	415704.37	2175535.83	данные отсутствуют	данные отсутствуют
709	415704.36	2175535.83	данные отсутствуют	данные отсутствуют
710	415704.36	2175535.81	данные отсутствуют	данные отсутствуют
711	415673.97	2175529.34	данные отсутствуют	данные отсутствуют
Государственный регистратор				ФГИС ЕГРН
полное наименование должности			подпись	инициалы, фамилия

М.П.

Сведения о частях земельного участка

Земельный участок			
(вид объекта недвижимости)			
Лист № <u> </u> Раздела 4.2	Всего листов раздела 4.2 : <u> </u>	Всего разделов: <u> </u>	Всего листов выписки: <u> </u>
16.09.2022 № 99/2022/494325823			
Кадастровый номер:		47:14:0000000:39192	

Номер точки	Координаты, м		Описание закрепления на местности	Средняя квадратическая погрешность определения координат характерных точек границы части земельного участка, м
	X	Y		
1	2	3	4	5
712	415673.54	2175530.81	данные отсутствуют	данные отсутствуют
713	415589.18	2175512.65	данные отсутствуют	данные отсутствуют
713	415589.18	2175512.65	данные отсутствуют	данные отсутствуют
714	415557.82	2175477.46	данные отсутствуют	данные отсутствуют
714	415557.82	2175477.46	данные отсутствуют	данные отсутствуют
715	415590.06	2175484.24	данные отсутствуют	данные отсутствуют
716	416063.68	2175577.34	данные отсутствуют	данные отсутствуют
717	416083.21	2175581.31	данные отсутствуют	данные отсутствуют
718	416220.54	2175609.11	данные отсутствуют	данные отсутствуют
719	416270.37	2175619.93	данные отсутствуют	данные отсутствуют
720	416387.13	2175651.14	данные отсутствуют	данные отсутствуют
721	416454.49	2175672.16	данные отсутствуют	данные отсутствуют
722	416552.68	2175703.29	данные отсутствуют	данные отсутствуют
723	416593.82	2175713.63	данные отсутствуют	данные отсутствуют
724	416611.46	2175716.51	данные отсутствуют	данные отсутствуют
725	416686.84	2175727.59	данные отсутствуют	данные отсутствуют
726	416726.03	2175731.2	данные отсутствуют	данные отсутствуют
Государственный регистратор				ФГИС ЕГРН
полное наименование должности			подпись	инициалы, фамилия

М.П.

Выписка из Единого государственного реестра недвижимости об объекте недвижимости
Сведения о частях земельного участка

1144

Земельный участок			
(вид объекта недвижимости)			
Лист № <u> </u> Раздела 4.2	Всего листов раздела 4.2 : <u> </u>	Всего разделов: <u> </u>	Всего листов выписки: <u> </u>
16.09.2022 № 99/2022/494325823			
Кадастровый номер:		47:14:0000000:39192	

Номер точки	Координаты, м		Описание закрепления на местности	Средняя квадратическая погрешность определения координат характерных точек границы части земельного участка, м
	X	Y		
1	2	3	4	5
727	416743.84	2175731.26	данные отсутствуют	данные отсутствуют
728	416770.34	2175730.16	данные отсутствуют	данные отсутствуют
729	416777.51	2175729.53	данные отсутствуют	данные отсутствуют
730	416801.85	2175724.9	данные отсутствуют	данные отсутствуют
731	416860.66	2175711.32	данные отсутствуют	данные отсутствуют
732	416859.71	2175712.47	данные отсутствуют	данные отсутствуют
733	416856.24	2175716.64	данные отсутствуют	данные отсутствуют
734	416856.3	2175716.62	данные отсутствуют	данные отсутствуют
735	416856.28	2175716.65	данные отсутствуют	данные отсутствуют
736	416874.31	2175711.24	данные отсутствуют	данные отсутствуют
737	416896.91	2175705.17	данные отсутствуют	данные отсутствуют
738	416923.51	2175698.07	данные отсутствуют	данные отсутствуют
739	416943.75	2175692.62	данные отсутствуют	данные отсутствуют
740	416996.23	2175679.16	данные отсутствуют	данные отсутствуют
741	417053.81	2175662.16	данные отсутствуют	данные отсутствуют
742	417056.84	2175661.26	данные отсутствуют	данные отсутствуют
743	417061.28	2175679.72	данные отсутствуют	данные отсутствуют
Государственный регистратор				ФГИС ЕГРН
полное наименование должности			подпись	инициалы, фамилия

М.П.

Сведения о частях земельного участка

Земельный участок			
(вид объекта недвижимости)			
Лист № <u> </u> Раздела 4.2	Всего листов раздела 4.2 : <u> </u>	Всего разделов: <u> </u>	Всего листов выписки: <u> </u>
16.09.2022 № 99/2022/494325823			
Кадастровый номер:		47:14:0000000:39192	

Номер точки	Координаты, м		Описание закрепления на местности	Средняя квадратическая погрешность определения координат характерных точек границы части земельного участка, м
	X	Y		
1	2	3	4	5
744	417061.21	2175679.79	данные отсутствуют	данные отсутствуют
745	416968.61	2175709.1	данные отсутствуют	данные отсутствуют
746	416914.7	2175726.64	данные отсутствуют	данные отсутствуют
747	416888.68	2175733.4	данные отсутствуют	данные отсутствуют
748	416817.88	2175750.36	данные отсутствуют	данные отсутствуют
749	416781.19	2175757.3	данные отсутствуют	данные отсутствуют
750	416758.72	2175759.32	данные отсутствуют	данные отсутствуют
751	416724.7	2175759.14	данные отсутствуют	данные отсутствуют
752	416665.86	2175753.77	данные отсутствуют	данные отсутствуют
753	416588.1	2175741.04	данные отсутствуют	данные отсутствуют
754	416544.91	2175730.16	данные отсутствуют	данные отсутствуют
755	416446.12	2175698.84	данные отсутствуют	данные отсутствуют
756	416366.54	2175674.06	данные отсутствуют	данные отсутствуют
757	416330.86	2175664.18	данные отсутствуют	данные отсутствуют
758	416331.25	2175663.63	данные отсутствуют	данные отсутствуют
759	416320.21	2175660.26	данные отсутствуют	данные отсутствуют
760	416297.08	2175654.66	данные отсутствуют	данные отсутствуют
Государственный регистратор				ФГИС ЕГРН
полное наименование должности			подпись	инициалы, фамилия

М.П.

Сведения о частях земельного участка

Земельный участок			
(вид объекта недвижимости)			
Лист № __ Раздела 4.2	Всего листов раздела 4.2 : __	Всего разделов: __	Всего листов выписки: __
16.09.2022 № 99/2022/494325823			
Кадастровый номер:		47:14:0000000:39192	

Номер точки	Координаты, м		Описание закрепления на местности	Средняя квадратическая погрешность определения координат характерных точек границы части земельного участка, м
	X	Y		
1	2	3	4	5
761	416290.83	2175653.12	данные отсутствуют	данные отсутствуют
762	416259.87	2175647.3	данные отсутствуют	данные отсутствуют
763	416256.04	2175646.4	данные отсутствуют	данные отсутствуют
764	416241.16	2175643.3	данные отсутствуют	данные отсутствуют
765	416223.28	2175639.18	данные отсутствуют	данные отсутствуют
766	416184.3	2175632.31	данные отсутствуют	данные отсутствуют
767	416152.63	2175626.34	данные отсутствуют	данные отсутствуют
768	416143.38	2175622.04	данные отсутствуют	данные отсутствуют
769	416143.5	2175621.43	данные отсутствуют	данные отсутствуют
770	416123.69	2175616.86	данные отсутствуют	данные отсутствуют
771	416123.49	2175618.01	данные отсутствуют	данные отсутствуют
772	416084.83	2175610.58	данные отсутствуют	данные отсутствуют
773	416077.75	2175608.96	данные отсутствуют	данные отсутствуют
774	416074.24	2175607.81	данные отсутствуют	данные отсутствуют
775	416054.42	2175603.35	данные отсутствуют	данные отсутствуют
776	416049.68	2175602.82	данные отсутствуют	данные отсутствуют
777	416036.35	2175601.22	данные отсутствуют	данные отсутствуют
Государственный регистратор				ФГИС ЕГРН
полное наименование должности			подпись	инициалы, фамилия

М.П.

Сведения о частях земельного участка

Земельный участок			
(вид объекта недвижимости)			
Лист № <u> </u> Раздела 4.2	Всего листов раздела 4.2 : <u> </u>	Всего разделов: <u> </u>	Всего листов выписки: <u> </u>
16.09.2022 № 99/2022/494325823			
Кадастровый номер:		47:14:0000000:39192	

Номер точки	Координаты, м		Описание закрепления на местности	Средняя квадратическая погрешность определения координат характерных точек границы части земельного участка, м
	X	Y		
1	2	3	4	5
778	415978.97	2175588.71	данные отсутствуют	данные отсутствуют
779	415846.4	2175562.66	данные отсутствуют	данные отсутствуют
780	415833.1	2175560	данные отсутствуют	данные отсутствуют
781	415822.04	2175557.86	данные отсутствуют	данные отсутствуют
782	414875	2175343.63	данные отсутствуют	данные отсутствуют
783	414886.2	2175343.95	данные отсутствуют	данные отсутствуют
784	414960.73	2175357.7	данные отсутствуют	данные отсутствуют
785	414960.28	2175364.82	данные отсутствуют	данные отсутствуют
786	415240.69	2175420.6	данные отсутствуют	данные отсутствуют
787	415331.6	2175435.44	данные отсутствуют	данные отсутствуют
788	415331.92	2175433.24	данные отсутствуют	данные отсутствуют
789	415464.14	2175458.58	данные отсутствуют	данные отсутствуют
790	415457.5	2175460.48	данные отсутствуют	данные отсутствуют
791	415491.44	2175466.89	данные отсутствуют	данные отсутствуют
792	415503.63	2175469.19	данные отсутствуют	данные отсутствуют
793	415524.59	2175473.4	данные отсутствуют	данные отсутствуют
794	415522.08	2175470.02	данные отсутствуют	данные отсутствуют
Государственный регистратор				ФГИС ЕГРН
полное наименование должности			подпись	инициалы, фамилия

М.П.

Сведения о частях земельного участка

Земельный участок			
(вид объекта недвижимости)			
Лист № ___ Раздела 4.2	Всего листов раздела 4.2 : ___	Всего разделов: ___	Всего листов выписки: ___
16.09.2022 № 99/2022/494325823			
Кадастровый номер:		47:14:0000000:39192	

Номер точки	Координаты, м		Описание закрепления на местности	Средняя квадратическая погрешность определения координат характерных точек границы части земельного участка, м
	X	Y		
1	2	3	4	5
795	415584.04	2175511.54	данные отсутствуют	данные отсутствуют
796	415573.14	2175509.26	данные отсутствуют	данные отсутствуют
797	415570.06	2175506.98	данные отсутствуют	данные отсутствуют
798	415541.73	2175501.76	данные отсутствуют	данные отсутствуют
799	415498.84	2175493.73	данные отсутствуют	данные отсутствуют
800	415307.22	2175457.02	данные отсутствуют	данные отсутствуют
801	415142.43	2175423.76	данные отсутствуют	данные отсутствуют
802	414956.62	2175386.1	данные отсутствуют	данные отсутствуют
803	414956.02	2175385.98	данные отсутствуют	данные отсутствуют
804	414956.03	2175385.94	данные отсутствуют	данные отсутствуют
805	414943.02	2175383.38	данные отсутствуют	данные отсутствуют
806	414943.23	2175382.48	данные отсутствуют	данные отсутствуют
807	414943.37	2175381.92	данные отсутствуют	данные отсутствуют
808	414923.19	2175378.63	данные отсутствуют	данные отсутствуют
809	414874.19	2175370.6	данные отсутствуют	данные отсутствуют
810	413751.83	2174688.64	данные отсутствуют	данные отсутствуют
811	413721.83	2174702.19	данные отсутствуют	данные отсутствуют
Государственный регистратор				ФГИС ЕГРН
полное наименование должности			подпись	инициалы, фамилия

М.П.

Сведения о частях земельного участка

Земельный участок			
(вид объекта недвижимости)			
Лист № ___ Раздела 4.2	Всего листов раздела 4.2 : ___	Всего разделов: ___	Всего листов выписки: ___
16.09.2022 № 99/2022/494325823			
Кадастровый номер:		47:14:0000000:39192	

Номер точки	Координаты, м		Описание закрепления на местности	Средняя квадратическая погрешность определения координат характерных точек границы части земельного участка, м
	X	Y		
1	2	3	4	5
812	407460.77	2141991.88	данные отсутствуют	данные отсутствуют
813	407465.58	2141991.79	данные отсутствуют	данные отсутствуют
814	407469.74	2142013.68	данные отсутствуют	данные отсутствуют
815	407465.67	2142013.74	данные отсутствуют	данные отсутствуют
816	407461.64	2141992.51	данные отсутствуют	данные отсутствуют
817	407163.46	2141800.68	данные отсутствуют	данные отсутствуют
818	407378.66	2141955.5	данные отсутствуют	данные отсутствуют
819	407406.47	2141976.46	данные отсутствуют	данные отсутствуют
820	407410.97	2141977	данные отсутствуют	данные отсутствуют
821	407420.03	2141982.11	данные отсутствуют	данные отсутствуют
822	407404.92	2141980.3	данные отсутствуют	данные отсутствуют
823	407296.1	2141898.28	данные отсутствуют	данные отсутствуют
824	407168.02	2141804.71	данные отсутствуют	данные отсутствуют
825	406497.02	2141321.46	данные отсутствуют	данные отсутствуют
826	406500.27	2141323.79	данные отсутствуют	данные отсутствуют
827	406487.33	2141341.58	данные отсутствуют	данные отсутствуют
828	406484.08	2141339.25	данные отсутствуют	данные отсутствуют
Государственный регистратор				ФГИС ЕГРН
полное наименование должности			подпись	инициалы, фамилия

М.П.

Сведения о частях земельного участка

Земельный участок			
(вид объекта недвижимости)			
Лист № ___ Раздела 4.2	Всего листов раздела 4.2 : ___	Всего разделов: ___	Всего листов выписки: ___
16.09.2022 № 99/2022/494325823			
Кадастровый номер:		47:14:0000000:39192	

Номер точки	Координаты, м		Описание закрепления на местности	Средняя квадратическая погрешность определения координат характерных точек границы части земельного участка, м
	X	Y		
1	2	3	4	5
829	409382.39	2142118.59	данные отсутствуют	данные отсутствуют
830	409420.73	2142131.92	данные отсутствуют	данные отсутствуют
831	409442.06	2142140.62	данные отсутствуют	данные отсутствуют
832	409445.24	2142142.29	данные отсутствуют	данные отсутствуют
833	409363.31	2142116.86	данные отсутствуют	данные отсутствуют
834	409360.42	2142134.25	данные отсутствуют	данные отсутствуют
835	409360.34	2142134.22	данные отсутствуют	данные отсутствуют
836	409356.57	2142133	данные отсутствуют	данные отсутствуют
837	409360.11	2142111.68	данные отсутствуют	данные отсутствуют

Государственный регистратор		ФГИС ЕГРН
полное наименование должности	подпись	инициалы, фамилия

М.П.

Земельный участок				
(вид объекта недвижимости)				
Лист № __ Раздела 4.2		Всего листов раздела 4.2 : __		Всего разделов: __
Всего листов выписки: __				
16.09.2022 № 99/2022/494325823				
Кадастровый номер:			47:14:0000000:39192	
Сведения о характерных точках границы части (частей) земельного участка				
Учетный номер части: 8				
Система координат: Местная 167				
Зона №				
Номер точки	Координаты, м		Описание закрепления на местности	Средняя квадратическая погрешность определения координат характерных точек границы части земельного участка, м
	X	Y		
1	2	3	4	5
1	411704.91	2143510.37	данные отсутствуют	данные отсутствуют
2	411707.08	2143520.42	данные отсутствуют	данные отсутствуют
3	411717.46	2143567.78	данные отсутствуют	данные отсутствуют
4	411693.01	2143558.69	данные отсутствуют	данные отсутствуют
5	411680.41	2143500.9	данные отсутствуют	данные отсутствуют
6	410609.04	2143440.92	данные отсутствуют	данные отсутствуют
7	410610.08	2143441.28	данные отсутствуют	данные отсутствуют
8	410628.71	2143447.7	данные отсутствуют	данные отсутствуют
9	410627.43	2143470.53	данные отсутствуют	данные отсутствуют
10	410607.76	2143463.75	данные отсутствуют	данные отсутствуют
11	411514.65	2143456.49	данные отсутствуют	данные отсутствуют
12	411481.58	2143460.35	данные отсутствуют	данные отсутствуют
13	411453.11	2143442.33	данные отсутствуют	данные отсутствуют
14	411347.69	2143454.72	данные отсутствуют	данные отсутствуют
15	411297.59	2143460.84	данные отсутствуют	данные отсутствуют
16	411244.59	2143466.92	данные отсутствуют	данные отсутствуют
Государственный регистратор			ФГИС ЕГРН	
полное наименование должности			подпись	
			инициалы, фамилия	

М.П.

Сведения о частях земельного участка

Земельный участок			
(вид объекта недвижимости)			
Лист № ___ Раздела 4.2	Всего листов раздела 4.2 : ___	Всего разделов: ___	Всего листов выписки: ___
16.09.2022 № 99/2022/494325823			
Кадастровый номер:		47:14:0000000:39192	

Номер точки	Координаты, м		Описание закрепления на местности	Средняя квадратическая погрешность определения координат характерных точек границы части земельного участка, м
	X	Y		
1	2	3	4	5
17	411271.28	2143463.42	данные отсутствуют	данные отсутствуют
18	411352.06	2143453.34	данные отсутствуют	данные отсутствуют
19	411485.1	2143437.8	данные отсутствуют	данные отсутствуют
20	411692.62	2143493.12	данные отсутствуют	данные отсутствуют
21	411688.56	2143535.23	данные отсутствуют	данные отсутствуют
22	411688.32	2143537.16	данные отсутствуют	данные отсутствуют
23	411678.37	2143491.53	данные отсутствуют	данные отсутствуют
24	415329.64	2175438.46	данные отсутствуют	данные отсутствуют
24	415329.64	2175438.46	данные отсутствуют	данные отсутствуют
25	415330.61	2175436.97	данные отсутствуют	данные отсутствуют
26	415337.8	2175462.88	данные отсутствуют	данные отсутствуют
27	415314.84	2175458.48	данные отсутствуют	данные отсутствуют
28	415308.07	2175434.13	данные отсутствуют	данные отсутствуют
29	414638.88	2175303.66	данные отсутствуют	данные отсутствуют
30	414639.44	2175303.76	данные отсутствуют	данные отсутствуют
31	414629.56	2175314.59	данные отсутствуют	данные отсутствуют
32	414611.38	2175334.03	данные отсутствуют	данные отсутствуют
Государственный регистратор				ФГИС ЕГРН
полное наименование должности			подпись	инициалы, фамилия

М.П.

Сведения о частях земельного участка

Земельный участок			
(вид объекта недвижимости)			
Лист № ___ Раздела 4.2	Всего листов раздела 4.2 : ___	Всего разделов: ___	Всего листов выписки: ___
16.09.2022 № 99/2022/494325823			
Кадастровый номер:		47:14:0000000:39192	

Номер точки	Координаты, м		Описание закрепления на местности	Средняя квадратическая погрешность определения координат характерных точек границы части земельного участка, м
	X	Y		
1	2	3	4	5
33	414600.53	2175331.64	данные отсутствуют	данные отсутствуют
34	414589.33	2175328.34	данные отсутствуют	данные отсутствуют
35	414609.05	2175307.24	данные отсутствуют	данные отсутствуют
36	414615.6	2175308.88	данные отсутствуют	данные отсутствуют
37	413828.84	2174737.35	данные отсутствуют	данные отсутствуют
38	413868.04	2174769.7	данные отсутствуют	данные отсутствуют
39	413848.53	2174786.86	данные отсутствуют	данные отсутствуют
40	413809.83	2174754.94	данные отсутствуют	данные отсутствуют
41	413716.08	2174668	данные отсутствуют	данные отсутствуют
42	413759.45	2174693.04	данные отсутствуют	данные отсутствуют
42	413759.45	2174693.04	данные отсутствуют	данные отсутствуют
42	413759.45	2174693.04	данные отсутствуют	данные отсутствуют
43	413747.96	2174706.75	данные отсутствуют	данные отсутствуют
44	413742.63	2174713.1	данные отсутствуют	данные отсутствуют
45	413702.72	2174692.18	данные отсутствуют	данные отсутствуют
46	413707.29	2174690.1	данные отсутствуют	данные отсутствуют
47	413704.34	2174680.95	данные отсутствуют	данные отсутствуют
Государственный регистратор				ФГИС ЕГРН
полное наименование должности			подпись	инициалы, фамилия

М.П.

Сведения о частях земельного участка

Земельный участок			
(вид объекта недвижимости)			
Лист № ___ Раздела 4.2	Всего листов раздела 4.2 : ___	Всего разделов: ___	Всего листов выписки: ___
16.09.2022 № 99/2022/494325823			
Кадастровый номер:		47:14:0000000:39192	

Номер точки	Координаты, м		Описание закрепления на местности	Средняя квадратическая погрешность определения координат характерных точек границы части земельного участка, м
	X	Y		
1	2	3	4	5
48	412578.81	2172285.72	данные отсутствуют	данные отсутствуют
49	412578.32	2172286.9	данные отсутствуют	данные отсутствуют
50	412575.67	2172288.38	данные отсутствуют	данные отсутствуют
51	412590.98	2172232.04	данные отсутствуют	данные отсутствуют
52	412363.42	2169922.18	данные отсутствуют	данные отсутствуют
53	412365.04	2169925.35	данные отсутствуют	данные отсутствуют
54	412364.24	2169925.11	данные отсутствуют	данные отсутствуют
55	412745.71	2170625.43	данные отсутствуют	данные отсутствуют
56	412745.97	2170642.97	данные отсутствуют	данные отсутствуют
57	412744.2	2170618.43	данные отсутствуют	данные отсутствуют
58	412744.92	2171279.27	данные отсутствуют	данные отсутствуют
59	412745.98	2171281.67	данные отсутствуют	данные отсутствуют
60	412741.89	2171299.06	данные отсутствуют	данные отсутствуют
61	412742.28	2171296.44	данные отсутствуют	данные отсутствуют
62	412744.97	2171276.13	данные отсутствуют	данные отсутствуют
63	413517.19	2164794.5	данные отсутствуют	данные отсутствуют
64	413529.04	2164796.05	данные отсутствуют	данные отсутствуют
Государственный регистратор				ФГИС ЕГРН
полное наименование должности			подпись	инициалы, фамилия

М.П.

Сведения о частях земельного участка

Земельный участок			
(вид объекта недвижимости)			
Лист № ___ Раздела 4.2	Всего листов раздела 4.2 : ___	Всего разделов: ___	Всего листов выписки: ___
16.09.2022 № 99/2022/494325823			
Кадастровый номер:		47:14:0000000:39192	

Номер точки	Координаты, м		Описание закрепления на местности	Средняя квадратическая погрешность определения координат характерных точек границы части земельного участка, м
	X	Y		
1	2	3	4	5
65	413528.4	2164802.02	данные отсутствуют	данные отсутствуют
66	413516.64	2164800.48	данные отсутствуют	данные отсутствуют
67	412937.31	2168596.32	данные отсутствуют	данные отсутствуют
68	412934.15	2168605.41	данные отсутствуют	данные отсутствуют
69	412934.15	2168605.37	данные отсутствуют	данные отсутствуют
70	412937.78	2168594.64	данные отсутствуют	данные отсутствуют
71	412749.24	2170863.76	данные отсутствуют	данные отсутствуют
72	412750.78	2170967.78	данные отсутствуют	данные отсутствуют
73	412750.44	2170969.12	данные отсутствуют	данные отсутствуют
74	412750.46	2170965.64	данные отсутствуют	данные отсутствуют
75	412749.28	2170897.12	данные отсутствуют	данные отсутствуют
76	412845.76	2168796.25	данные отсутствуют	данные отсутствуют
77	412838.71	2168807.76	данные отсутствуют	данные отсутствуют
78	412834.83	2168813.75	данные отсутствуют	данные отсутствуют
79	412727.57	2173588.33	данные отсутствуют	данные отсутствуют
80	412773.16	2173674.88	данные отсутствуют	данные отсутствуют
81	412775.22	2173674.21	данные отсутствуют	данные отсутствуют
Государственный регистратор				ФГИС ЕГРН
полное наименование должности			подпись	инициалы, фамилия

М.П.

Сведения о частях земельного участка

Земельный участок			
(вид объекта недвижимости)			
Лист № <u> </u> Раздела 4.2	Всего листов раздела 4.2 : <u> </u>	Всего разделов: <u> </u>	Всего листов выписки: <u> </u>
16.09.2022 № 99/2022/494325823			
Кадастровый номер:		47:14:0000000:39192	

Номер точки	Координаты, м		Описание закрепления на местности	Средняя квадратическая погрешность определения координат характерных точек границы части земельного участка, м
	X	Y		
1	2	3	4	5
82	412777.93	2173675.93	данные отсутствуют	данные отсутствуют
83	412800.93	2173719.15	данные отсутствуют	данные отсутствуют
84	412805.73	2173730.45	данные отсутствуют	данные отсутствуют
85	412812.4	2173740.94	данные отсутствуют	данные отсутствуют
86	412841.16	2173794.57	данные отсутствуют	данные отсутствуют
87	412841.01	2173797.28	данные отсутствуют	данные отсутствуют
88	412839.66	2173798.5	данные отсутствуют	данные отсутствуют
89	412837.92	2173799.32	данные отсутствуют	данные отсутствуют
90	412729.27	2173591.62	данные отсутствуют	данные отсутствуют
91	412718.59	2170501.71	данные отсутствуют	данные отсутствуют
92	412720.23	2170506.94	данные отсутствуют	данные отсутствуют
93	412721.88	2170514.62	данные отсутствуют	данные отсутствуют
94	412720.48	2170510.17	данные отсутствуют	данные отсутствуют
95	412713.9	2170492.33	данные отсутствуют	данные отсутствуют
96	412425.3	2170028.15	данные отсутствуют	данные отсутствуют
97	412425.81	2170029.01	данные отсутствуют	данные отсутствуют
98	412427.12	2170030.82	данные отсутствуют	данные отсутствуют
Государственный регистратор				ФГИС ЕГРН
полное наименование должности			подпись	инициалы, фамилия

М.П.

Сведения о частях земельного участка

Земельный участок			
(вид объекта недвижимости)			
Лист № ___ Раздела 4.2	Всего листов раздела 4.2 : ___	Всего разделов: ___	Всего листов выписки: ___
16.09.2022 № 99/2022/494325823			
Кадастровый номер:		47:14:000000:39192	

Номер точки	Координаты, м		Описание закрепления на местности	Средняя квадратическая погрешность определения координат характерных точек границы части земельного участка, м
	X	Y		
1	2	3	4	5
99	412409.19	2170042.2	данные отсутствуют	данные отсутствуют
100	412669.65	2170403.75	данные отсутствуют	данные отсутствуют
101	412675	2170414.45	данные отсутствуют	данные отсутствуют
102	412655.8	2170385.65	данные отсутствуют	данные отсутствуют
103	412541.08	2170225.84	данные отсутствуют	данные отсутствуют
104	412493.1	2170159.02	данные отсутствуют	данные отсутствуют
105	412440.1	2170086.32	данные отсутствуют	данные отсутствуют
106	412407.01	2170040.4	данные отсутствуют	данные отсутствуют
107	412407.87	2170039.89	данные отсутствуют	данные отсутствуют
108	412407.36	2170039.03	данные отсутствуют	данные отсутствуют
109	412406.5	2170039.54	данные отсутствуют	данные отсутствуют
110	412405.22	2170037.59	данные отсутствуют	данные отсутствуют
111	412423.88	2170025.99	данные отсутствуют	данные отсутствуют
112	412501.96	2173151.62	данные отсутствуют	данные отсутствуют
113	412506.52	2173160.25	данные отсутствуют	данные отсутствуют
114	412506.51	2173160.78	данные отсутствуют	данные отсутствуют
115	412501.67	2173151.44	данные отсутствуют	данные отсутствуют
Государственный регистратор				ФГИС ЕГРН
полное наименование должности			подпись	инициалы, фамилия

М.П.

Сведения о частях земельного участка

Земельный участок			
(вид объекта недвижимости)			
Лист № ___ Раздела 4.2	Всего листов раздела 4.2 : ___	Всего разделов: ___	Всего листов выписки: ___
16.09.2022 № 99/2022/494325823			
Кадастровый номер:		47:14:0000000:39192	

Номер точки	Координаты, м		Описание закрепления на местности	Средняя квадратическая погрешность определения координат характерных точек границы части земельного участка, м
	X	Y		
1	2	3	4	5
116	412546.55	2172395.55	данные отсутствуют	данные отсутствуют
117	412504.97	2172554.27	данные отсутствуют	данные отсутствуют
118	412506.63	2172558.37	данные отсутствуют	данные отсутствуют
119	412438.23	2172772.02	данные отсутствуют	данные отсутствуют
120	412434.99	2172773.45	данные отсутствуют	данные отсутствуют
121	412434.12	2172773.25	данные отсутствуют	данные отсутствуют
122	412441.06	2172749.26	данные отсутствуют	данные отсутствуют
123	412498.09	2172572.69	данные отсутствуют	данные отсутствуют
124	412534.58	2172439.62	данные отсутствуют	данные отсутствуют
125	412418.97	2172833.32	данные отсутствуют	данные отсутствуют
126	412420.86	2172819.06	данные отсутствуют	данные отсутствуют
127	412424.71	2172805.76	данные отсутствуют	данные отсутствуют
128	412639.8	2171741.98	данные отсутствуют	данные отсутствуют
129	412640.21	2171742.48	данные отсутствуют	данные отсутствуют
130	412639.35	2171749.57	данные отсутствуют	данные отсутствуют
131	412623.28	2172044.51	данные отсутствуют	данные отсутствуют
132	412622.6	2172079.02	данные отсутствуют	данные отсутствуют
Государственный регистратор				ФГИС ЕГРН
полное наименование должности			подпись	инициалы, фамилия

М.П.

Сведения о частях земельного участка

Земельный участок			
(вид объекта недвижимости)			
Лист № <u> </u> Раздела 4.2	Всего листов раздела 4.2 : <u> </u>	Всего разделов: <u> </u>	Всего листов выписки: <u> </u>
16.09.2022 № 99/2022/494325823			
Кадастровый номер:		47:14:0000000:39192	

Номер точки	Координаты, м		Описание закрепления на местности	Средняя квадратическая погрешность определения координат характерных точек границы части земельного участка, м
	X	Y		
1	2	3	4	5
133	412621.76	2172079.83	данные отсутствуют	данные отсутствуют
134	412703.88	2171460.79	данные отсутствуют	данные отсутствуют
135	412701.7	2171461.65	данные отсутствуют	данные отсутствуют
136	412712.56	2171423.86	данные отсутствуют	данные отсутствуют
137	412644.19	2173421.74	данные отсутствуют	данные отсутствуют
138	412646.97	2173423.6	данные отсутствуют	данные отсутствуют
139	412652.17	2173434.8	данные отсутствуют	данные отсутствуют
140	412652.19	2173437.84	данные отсутствуют	данные отсутствуют
141	412650.41	2173439	данные отсутствуют	данные отсутствуют
142	412641.86	2173422.45	данные отсутствуют	данные отсутствуют
143	414311.14	2162670.48	данные отсутствуют	данные отсутствуют
144	414310.42	2162673.85	данные отсутствуют	данные отсутствуют
145	414286.71	2162679.62	данные отсутствуют	данные отсутствуют
146	414289.49	2162666.55	данные отсутствуют	данные отсутствуют
147	414290.85	2162657.01	данные отсутствуют	данные отсутствуют
148	414313.86	2162651.41	данные отсутствуют	данные отсутствуют
149	413977.87	2163465.11	данные отсутствуют	данные отсутствуют
Государственный регистратор				ФГИС ЕГРН
полное наименование должности			подпись	инициалы, фамилия

М.П.

Сведения о частях земельного участка

Земельный участок			
(вид объекта недвижимости)			
Лист № <u> </u> Раздела 4.2	Всего листов раздела 4.2 : <u> </u>	Всего разделов: <u> </u>	Всего листов выписки: <u> </u>
16.09.2022 № 99/2022/494325823			
Кадастровый номер:		47:14:0000000:39192	

Номер точки	Координаты, м		Описание закрепления на местности	Средняя квадратическая погрешность определения координат характерных точек границы части земельного участка, м
	X	Y		
1	2	3	4	5
150	413997.39	2163474.22	данные отсутствуют	данные отсутствуют
151	413996.5	2163476.92	данные отсутствуют	данные отсутствуют
152	413990.24	2163494.06	данные отсутствуют	данные отсутствуют
153	413969.05	2163484.17	данные отсутствуют	данные отсутствуют
154	413974.74	2163467.6	данные отсутствуют	данные отсутствуют
155	413977.04	2163467.79	данные отсутствуют	данные отсутствуют
156	417060.91	2175679.88	данные отсутствуют	данные отсутствуют
157	417032.41	2175688.9	данные отсутствуют	данные отсутствуют
158	417046.95	2175664.17	данные отсутствуют	данные отсутствуют
159	417056.85	2175661.26	данные отсутствуют	данные отсутствуют
160	417073.75	2175658.05	данные отсутствуют	данные отсутствуют
161	417714.81	2153382.5	данные отсутствуют	данные отсутствуют
162	417716.12	2153383.96	данные отсутствуют	данные отсутствуют
163	417738.4	2153411.98	данные отсутствуют	данные отсутствуют
164	417746.13	2153423.34	данные отсутствуют	данные отсутствуют
165	417769.5	2153464.12	данные отсутствуют	данные отсутствуют
166	417773.65	2153472.89	данные отсутствуют	данные отсутствуют
Государственный регистратор				ФГИС ЕГРН
полное наименование должности			подпись	инициалы, фамилия

М.П.

Сведения о частях земельного участка

Земельный участок			
(вид объекта недвижимости)			
Лист № __ Раздела 4.2	Всего листов раздела 4.2 : __	Всего разделов: __	Всего листов выписки: __
16.09.2022 № 99/2022/494325823			
Кадастровый номер:		47:14:0000000:39192	

Номер точки	Координаты, м		Описание закрепления на местности	Средняя квадратическая погрешность определения координат характерных точек границы части земельного участка, м
	X	Y		
1	2	3	4	5
167	417767.5	2153475.87	данные отсутствуют	данные отсутствуют
168	417755.74	2153455.5	данные отсутствуют	данные отсутствуют
169	417745.87	2153438.4	данные отсутствуют	данные отсутствуют
170	417720.07	2153401.36	данные отсутствуют	данные отсутствуют
171	417710.44	2153389.96	данные отсутствуют	данные отсутствуют
172	417707.23	2153386.17	данные отсутствуют	данные отсутствуют
173	411689.9	2143519.49	данные отсутствуют	данные отсутствуют
174	411708.5	2143526.9	данные отсутствуют	данные отсутствуют
175	411720.86	2143583.28	данные отсутствуют	данные отсутствуют
176	411696.39	2143574.18	данные отсутствуют	данные отсутствуют
177	411686.43	2143528.5	данные отсутствуют	данные отсутствуют
178	414177.73	2175057.68	данные отсутствуют	данные отсутствуют
179	414244.54	2175075.86	данные отсутствуют	данные отсутствуют
180	414278.16	2175103.2	данные отсутствуют	данные отсутствуют
181	414276.74	2175102.82	данные отсутствуют	данные отсутствуют
182	414276.22	2175104.75	данные отсутствуют	данные отсутствуют
183	414278.15	2175105.27	данные отсутствуют	данные отсутствуют
Государственный регистратор				ФГИС ЕГРН
полное наименование должности			подпись	инициалы, фамилия

М.П.

Сведения о частях земельного участка

Земельный участок			
(вид объекта недвижимости)			
Лист № __ Раздела 4.2	Всего листов раздела 4.2 : __	Всего разделов: __	Всего листов выписки: __
16.09.2022 № 99/2022/494325823			
Кадастровый номер:		47:14:0000000:39192	

Номер точки	Координаты, м		Описание закрепления на местности	Средняя квадратическая погрешность определения координат характерных точек границы части земельного участка, м
	X	Y		
1	2	3	4	5
184	414278.61	2175103.57	данные отсутствуют	данные отсутствуют
185	414315.4	2175133.49	данные отсутствуют	данные отсутствуют
186	414248.74	2175115.36	данные отсутствуют	данные отсутствуют
187	414197.48	2175073.66	данные отсутствуют	данные отсутствуют
188	408160.06	2141793.98	данные отсутствуют	данные отсутствуют
189	408151.3	2141796.08	данные отсутствуют	данные отсутствуют
190	408125.02	2141803.69	данные отсутствуют	данные отсутствуют
191	408056.11	2141827.07	данные отсутствуют	данные отсутствуют
192	407870.72	2141890.08	данные отсутствуют	данные отсутствуют
193	407755.16	2141928.92	данные отсутствуют	данные отсутствуют
194	407753.2	2141927.67	данные отсутствуют	данные отсутствуют
195	407772.31	2141921.03	данные отсутствуют	данные отсутствуют
196	407784.91	2141916.22	данные отсутствуют	данные отсутствуют
197	407787.68	2141915.5	данные отсутствуют	данные отсутствуют
198	407793.76	2141913.21	данные отсутствуют	данные отсутствуют
199	407845.74	2141894.95	данные отсутствуют	данные отсутствуют
200	407908.52	2141872.91	данные отсутствуют	данные отсутствуют
Государственный регистратор				ФГИС ЕГРН
полное наименование должности			подпись	инициалы, фамилия

М.П.

Земельный участок			
(вид объекта недвижимости)			
Лист № <u> </u> Раздела 4.2	Всего листов раздела 4.2 : <u> </u>	Всего разделов: <u> </u>	Всего листов выписки: <u> </u>
16.09.2022 № 99/2022/494325823			
Кадастровый номер:		47:14:000000:39192	

Номер точки	Координаты, м		Описание закрепления на местности	Средняя квадратическая погрешность определения координат характерных точек границы части земельного участка, м
	X	Y		
1	2	3	4	5
201	407968.6	2141851.81	данные отсутствуют	данные отсутствуют
202	408027.43	2141831.25	данные отсутствуют	данные отсутствуют
203	408085.87	2141810.83	данные отсутствуют	данные отсутствуют
204	408146	2141789.64	данные отсутствуют	данные отсутствуют
205	407728.57	2141936.23	данные отсутствуют	данные отсутствуют
206	407727.3	2141938.38	данные отсутствуют	данные отсутствуют
207	407601.13	2141981.18	данные отсутствуют	данные отсутствуют
208	407607.57	2141978.44	данные отсутствуют	данные отсутствуют
209	407661.18	2141959.94	данные отсутствуют	данные отсутствуют
210	407718.29	2141939.81	данные отсутствуют	данные отсутствуют
211	404536.27	2139602.47	данные отсутствуют	данные отсутствуют
212	404512.51	2139610.38	данные отсутствуют	данные отсутствуют
213	404495.88	2139594.84	данные отсутствуют	данные отсутствуют
214	404519.64	2139586.93	данные отсутствуют	данные отсутствуют
215	417772.04	2153980.06	данные отсутствуют	данные отсутствуют
216	417753.85	2154015.6	данные отсутствуют	данные отсутствуют
217	417730.17	2154022	данные отсутствуют	данные отсутствуют
Государственный регистратор				ФГИС ЕГРН
полное наименование должности			подпись	инициалы, фамилия

М.П.

Сведения о частях земельного участка

Земельный участок			
(вид объекта недвижимости)			
Лист № <u> </u> Раздела 4.2	Всего листов раздела 4.2 : <u> </u>	Всего разделов: <u> </u>	Всего листов выписки: <u> </u>
16.09.2022 № 99/2022/494325823			
Кадастровый номер:		47:14:0000000:39192	

Номер точки	Координаты, м		Описание закрепления на местности	Средняя квадратическая погрешность определения координат характерных точек границы части земельного участка, м
	X	Y		
1	2	3	4	5
218	417776.76	2153931.08	данные отсутствуют	данные отсутствуют
219	417798.4	2153925.3	данные отсутствуют	данные отсутствуют
220	416736.91	2156352.34	данные отсутствуют	данные отсутствуют
221	416736.88	2156375.12	данные отсутствуют	данные отсутствуют
222	416737.78	2156423.85	данные отсутствуют	данные отсутствуют
223	416716.24	2156449.17	данные отсутствуют	данные отсутствуют
224	416714.93	2156378.17	данные отсутствуют	данные отсутствуют
225	426603.86	2184021.33	данные отсутствуют	данные отсутствуют
226	426612.81	2184032.09	данные отсутствуют	данные отсутствуют
227	426603.91	2184021.49	данные отсутствуют	данные отсутствуют
228	426599.61	2184016.23	данные отсутствуют	данные отсутствуют
229	426142.09	2183461.75	данные отсутствуют	данные отсутствуют
230	426159.73	2183484.07	данные отсутствуют	данные отсутствуют
231	426017.2	2183315.08	данные отсутствуют	данные отсутствуют
232	424342.58	2181327.64	данные отсутствуют	данные отсутствуют
233	424400.11	2181396.57	данные отсутствуют	данные отсутствуют
234	424610.15	2181646.02	данные отсутствуют	данные отсутствуют
Государственный регистратор				ФГИС ЕГРН
полное наименование должности			подпись	инициалы, фамилия

М.П.

Сведения о частях земельного участка

Земельный участок			
(вид объекта недвижимости)			
Лист № <u> </u> Раздела 4.2	Всего листов раздела 4.2 : <u> </u>	Всего разделов: <u> </u>	Всего листов выписки: <u> </u>
16.09.2022 № 99/2022/494325823			
Кадастровый номер:		47:14:0000000:39192	

Номер точки	Координаты, м		Описание закрепления на местности	Средняя квадратическая погрешность определения координат характерных точек границы части земельного участка, м
	X	Y		
1	2	3	4	5
235	424938.87	2182035.69	данные отсутствуют	данные отсутствуют
236	424957.92	2182058.28	данные отсутствуют	данные отсутствуют
237	424948.43	2182047.57	данные отсутствуют	данные отсутствуют
238	424933.29	2182030.54	данные отсутствуют	данные отсутствуют
239	424930.85	2182027.62	данные отсутствуют	данные отсутствуют
240	424892.03	2182021.11	данные отсутствуют	данные отсутствуют
241	424872.22	2181997.52	данные отсутствуют	данные отсутствуют
242	424911.1	2182004.03	данные отсутствуют	данные отсутствуют
243	424885.47	2181973.4	данные отсутствуют	данные отсутствуют
244	424769.84	2181835.87	данные отсутствуют	данные отсутствуют
245	424663.07	2181709.7	данные отсутствуют	данные отсутствуют
246	424609.18	2181647.03	данные отсутствуют	данные отсутствуют
247	424529.87	2181552.2	данные отсутствуют	данные отсутствуют
248	424400.69	2181398.78	данные отсутствуют	данные отсутствуют
249	424389.85	2181394.59	данные отсутствуют	данные отсутствуют
250	424371.31	2181405.23	данные отсутствуют	данные отсутствуют
251	424350.66	2181380.67	данные отсутствуют	данные отсутствуют
Государственный регистратор				ФГИС ЕГРН
полное наименование должности			подпись	инициалы, фамилия

М.П.

Сведения о частях земельного участка

Земельный участок			
(вид объекта недвижимости)			
Лист № <u> </u> Раздела 4.2	Всего листов раздела 4.2 : <u> </u>	Всего разделов: <u> </u>	Всего листов выписки: <u> </u>
16.09.2022 № 99/2022/494325823			
Кадастровый номер:		47:14:0000000:39192	

Номер точки	Координаты, м		Описание закрепления на местности	Средняя квадратическая погрешность определения координат характерных точек границы части земельного участка, м
	X	Y		
1	2	3	4	5
252	424361.14	2181388	данные отсутствуют	данные отсутствуют
253	424382.02	2181376.03	данные отсутствуют	данные отсутствуют
254	421859.3	2180228.2	данные отсутствуют	данные отсутствуют
255	421868.48	2180231.64	данные отсутствуют	данные отсутствуют
256	421858.66	2180257.87	данные отсутствуют	данные отсутствуют
257	421849.46	2180254.42	данные отсутствуют	данные отсутствуют
258	421825.96	2180245.78	данные отсутствуют	данные отсутствуют
259	421835.14	2180219.32	данные отсутствуют	данные отсутствуют
260	420175.55	2178697.64	данные отсутствуют	данные отсутствуют
261	420179.15	2178713.49	данные отсутствуют	данные отсутствуют
262	420151.18	2178717.18	данные отсутствуют	данные отсутствуют
263	420146.68	2178697.6	данные отсутствуют	данные отсутствуют
264	420174.7	2178693.9	данные отсутствуют	данные отсутствуют
265	420157.45	2178618.43	данные отсутствуют	данные отсутствуют
266	420157.89	2178620.38	данные отсутствуют	данные отсутствуют
267	420160.12	2178630.13	данные отсутствуют	данные отсутствуют
268	420160.57	2178632.08	данные отсутствуют	данные отсутствуют
Государственный регистратор				ФГИС ЕГРН
полное наименование должности			подпись	инициалы, фамилия

М.П.

Сведения о частях земельного участка

Земельный участок			
(вид объекта недвижимости)			
Лист № ___ Раздела 4.2	Всего листов раздела 4.2 : ___	Всего разделов: ___	Всего листов выписки: ___
16.09.2022 № 99/2022/494325823			
Кадастровый номер:		47:14:000000:39192	

Номер точки	Координаты, м		Описание закрепления на местности	Средняя квадратическая погрешность определения координат характерных точек границы части земельного участка, м
	X	Y		
1	2	3	4	5
269	420161.23	2178634.97	данные отсутствуют	данные отсутствуют
270	420133.61	2178640.76	данные отсутствуют	данные отсутствуют
271	420129.12	2178621.26	данные отсутствуют	данные отсутствуют
272	420156.76	2178615.47	данные отсутствуют	данные отсутствуют
273	418650.34	2175990.79	данные отсутствуют	данные отсутствуют
274	418688.22	2176001.53	данные отсутствуют	данные отсутствуют
275	418717.13	2176029.51	данные отсутствуют	данные отсутствуют
276	418648.74	2176010.11	данные отсутствуют	данные отсутствуют
277	418648.13	2175997.5	данные отсутствуют	данные отсутствуют
278	418637.61	2175987.18	данные отсутствуют	данные отсутствуют
279	415179.79	2148957.76	данные отсутствуют	данные отсутствуют
279	415179.79	2148957.76	данные отсутствуют	данные отсутствуют
280	415178.84	2148958.08	данные отсутствуют	данные отсутствуют
280	415178.84	2148958.08	данные отсутствуют	данные отсутствуют
281	415179.16	2148959.03	данные отсутствуют	данные отсутствуют
281	415179.16	2148959.03	данные отсутствуют	данные отсутствуют
282	415180.11	2148958.71	данные отсутствуют	данные отсутствуют
Государственный регистратор				ФГИС ЕГРН
полное наименование должности			подпись	инициалы, фамилия

М.П.

Сведения о частях земельного участка

Земельный участок			
(вид объекта недвижимости)			
Лист № ___ Раздела 4.2	Всего листов раздела 4.2 : ___	Всего разделов: ___	Всего листов выписки: ___
16.09.2022 № 99/2022/494325823			
Кадастровый номер:		47:14:0000000:39192	

Номер точки	Координаты, м		Описание закрепления на местности	Средняя квадратическая погрешность определения координат характерных точек границы части земельного участка, м
	X	Y		
1	2	3	4	5
282	415180.11	2148958.71	данные отсутствуют	данные отсутствуют
283	415183.42	2148980.26	данные отсутствуют	данные отсутствуют
284	415166.89	2148985.77	данные отсутствуют	данные отсутствуют
285	415162.03	2148987.52	данные отсутствуют	данные отсутствуют
286	415157.98	2148962.28	данные отсутствуют	данные отсутствуют
286	415157.98	2148962.28	данные отсутствуют	данные отсутствуют
286	415157.98	2148962.28	данные отсутствуют	данные отсутствуют
287	415154.16	2148936.98	данные отсутствуют	данные отсутствуют
288	415158.5	2148935.32	данные отсутствуют	данные отсутствуют
289	415175.51	2148929.89	данные отсутствуют	данные отсутствуют
290	415159.39	2148965.05	данные отсутствуют	данные отсутствуют
290	415159.39	2148965.05	данные отсутствуют	данные отсутствуют
290	415159.39	2148965.05	данные отсутствуют	данные отсутствуют
291	415159.74	2148965.99	данные отсутствуют	данные отсутствуют
291	415159.74	2148965.99	данные отсутствуют	данные отсутствуют
291	415159.74	2148965.99	данные отсутствуют	данные отсутствуют
292	415160.68	2148965.64	данные отсутствуют	данные отсутствуют
Государственный регистратор				ФГИС ЕГРН
полное наименование должности			подпись	инициалы, фамилия

М.П.

Выписка из Единого государственного реестра недвижимости об объекте недвижимости
Сведения о частях земельного участка

1169

Земельный участок			
(вид объекта недвижимости)			
Лист № <u> </u> Раздела 4.2	Всего листов раздела 4.2 : <u> </u>	Всего разделов: <u> </u>	Всего листов выписки: <u> </u>
16.09.2022 № 99/2022/494325823			
Кадастровый номер:		47:14:0000000:39192	

Номер точки	Координаты, м		Описание закрепления на местности	Средняя квадратическая погрешность определения координат характерных точек границы части земельного участка, м
	X	Y		
1	2	3	4	5
292	415160.68	2148965.64	данные отсутствуют	данные отсутствуют
292	415160.68	2148965.64	данные отсутствуют	данные отсутствуют
293	415160.33	2148964.7	данные отсутствуют	данные отсутствуют
293	415160.33	2148964.7	данные отсутствуют	данные отсутствуют
293	415160.33	2148964.7	данные отсутствуют	данные отсутствуют
294	413666.98	2164252.2	данные отсутствуют	данные отсутствуют
295	413639.22	2164295.17	данные отсутствуют	данные отсутствуют
296	413663.68	2164247.91	данные отсутствуют	данные отсутствуют
297	413671.47	2164245.56	данные отсутствуют	данные отсутствуют
298	413578.74	2164412	данные отсутствуют	данные отсутствуют
299	413565.43	2164479.84	данные отсутствуют	данные отсутствуют
300	413550.54	2164614.22	данные отсутствуют	данные отсутствуют
301	413545.09	2164657.99	данные отсутствуют	данные отсутствуют
302	413550.19	2164597.8	данные отсутствуют	данные отсутствуют
303	413561.33	2164445.64	данные отсутствуют	данные отсутствуют
304	413542.15	2164681.61	данные отсутствуют	данные отсутствуют
305	413527.17	2164684.55	данные отсутствуют	данные отсутствуют

Государственный регистратор		ФГИС ЕГРН
полное наименование должности	подпись	инициалы, фамилия

М.П.

Сведения о частях земельного участка

Земельный участок			
(вид объекта недвижимости)			
Лист № ___ Раздела 4.2	Всего листов раздела 4.2 : ___	Всего разделов: ___	Всего листов выписки: ___
16.09.2022 № 99/2022/494325823			
Кадастровый номер:		47:14:0000000:39192	

Номер точки	Координаты, м		Описание закрепления на местности	Средняя квадратическая погрешность определения координат характерных точек границы части земельного участка, м
	X	Y		
1	2	3	4	5
306	413529.05	2164663.8	данные отсутствуют	данные отсутствуют
307	413544.75	2164660.72	данные отсутствуют	данные отсутствуют
308	413457.3	2166363.78	данные отсутствуют	данные отсутствуют
309	413476.21	2166369.69	данные отсутствуют	данные отсутствуют
310	413476.97	2166369.8	данные отсутствуют	данные отсутствуют
311	413472.79	2166389.38	данные отсутствуют	данные отсутствуют
312	413471.66	2166389.22	данные отсутствуют	данные отсутствуют
313	413453.25	2166383.47	данные отсутствуют	данные отсутствуют
314	413454.92	2166378.71	данные отсутствуют	данные отсутствуют
315	413454.19	2166377.7	данные отсутствуют	данные отсутствуют
316	413369.37	2166778.55	данные отсутствуют	данные отсутствуют
317	413352.35	2166851.27	данные отсутствуют	данные отсутствуют
318	413350.58	2166859.72	данные отсутствуют	данные отсутствуют
319	413280.97	2167159.59	данные отсутствуют	данные отсутствуют
320	413283.92	2167146.44	данные отсутствуют	данные отсутствуют
321	413292.5	2167108.26	данные отсутствуют	данные отсутствуют
322	413306	2167046.22	данные отсутствуют	данные отсутствуют
Государственный регистратор				ФГИС ЕГРН
полное наименование должности			подпись	инициалы, фамилия

М.П.

Выписка из Единого государственного реестра недвижимости об объекте недвижимости
Сведения о частях земельного участка

1171

Земельный участок			
(вид объекта недвижимости)			
Лист № <u> </u> Раздела 4.2	Всего листов раздела 4.2 : <u> </u>	Всего разделов: <u> </u>	Всего листов выписки: <u> </u>
16.09.2022 № 99/2022/494325823			
Кадастровый номер:		47:14:0000000:39192	

Номер точки	Координаты, м		Описание закрепления на местности	Средняя квадратическая погрешность определения координат характерных точек границы части земельного участка, м
	X	Y		
1	2	3	4	5
323	413315.38	2167003.14	данные отсутствуют	данные отсутствуют
324	413352.34	2166833.44	данные отсутствуют	данные отсутствуют
325	413359.9	2166797.34	данные отсутствуют	данные отсутствуют
326	413366.02	2166770.09	данные отсутствуют	данные отсутствуют
327	412451.4	2169346.99	данные отсутствуют	данные отсутствуют
328	412469.83	2169359.14	данные отсутствуют	данные отсутствуют
329	412458.29	2169375.48	данные отсутствуют	данные отсутствуют
330	412439.79	2169363.29	данные отсутствуют	данные отсутствуют
331	414759.37	2175326.21	данные отсутствуют	данные отсутствуют
332	414788.62	2175362.77	данные отсутствуют	данные отсутствуют
333	414759.03	2175359.5	данные отсутствуют	данные отсутствуют
334	414727.62	2175320.27	данные отсутствуют	данные отсутствуют
335	414553.47	2175290.73	данные отсутствуют	данные отсутствуют
336	414574.16	2175297.4	данные отсутствуют	данные отсутствуют
337	414558.25	2175300.13	данные отсутствуют	данные отсутствуют
338	414146.05	2174996.03	данные отсутствуют	данные отсутствуют
339	414175.08	2175019.53	данные отсутствуют	данные отсутствуют

Государственный регистратор		ФГИС ЕГРН
полное наименование должности	подпись	инициалы, фамилия

М.П.

Сведения о частях земельного участка

Земельный участок			
(вид объекта недвижимости)			
Лист № ___ Раздела 4.2	Всего листов раздела 4.2 : ___	Всего разделов: ___	Всего листов выписки: ___
16.09.2022 № 99/2022/494325823			
Кадастровый номер:		47:14:0000000:39192	

Номер точки	Координаты, м		Описание закрепления на местности	Средняя квадратическая погрешность определения координат характерных точек границы части земельного участка, м
	X	Y		
1	2	3	4	5
340	414130.26	2175015.8	данные отсутствуют	данные отсутствуют
341	414126.72	2175010.73	данные отсутствуют	данные отсутствуют
342	414104.09	2174992.55	данные отсутствуют	данные отсутствуют
343	420394.28	2179617	данные отсутствуют	данные отсутствуют
344	420400.52	2179633.56	данные отсутствуют	данные отсутствуют
345	420402.09	2179636.61	данные отсутствуют	данные отсутствуют
346	420374.7	2179644.45	данные отсутствуют	данные отсутствуют
347	420374.66	2179644.36	данные отсутствуют	данные отсутствуют
348	420367.27	2179624.73	данные отсутствуют	данные отсутствуют
349	414791.72	2175332.27	данные отсутствуют	данные отсутствуют
350	414803.69	2175347.28	данные отсутствуют	данные отсутствуют
351	414818.73	2175366.09	данные отсутствуют	данные отсутствуют
352	414766.84	2175360.36	данные отсутствуют	данные отсутствуют
353	414750.02	2175339.32	данные отсутствуют	данные отсутствуют
354	414736.1	2175321.86	данные отсутствуют	данные отсутствуют
355	421782.5	2180199.99	данные отсутствуют	данные отсутствуют
356	421853.27	2180225.99	данные отсутствуют	данные отсутствуют
Государственный регистратор				ФГИС ЕГРН
полное наименование должности			подпись	инициалы, фамилия

М.П.

Сведения о частях земельного участка

Земельный участок			
(вид объекта недвижимости)			
Лист № ___ Раздела 4.2	Всего листов раздела 4.2 : ___	Всего разделов: ___	Всего листов выписки: ___
16.09.2022 № 99/2022/494325823			
Кадастровый номер:		47:14:0000000:39192	

Номер точки	Координаты, м		Описание закрепления на местности	Средняя квадратическая погрешность определения координат характерных точек границы части земельного участка, м
	X	Y		
1	2	3	4	5
357	421842.39	2180251.82	данные отсутствуют	данные отсутствуют
358	421771.91	2180225.93	данные отсутствуют	данные отсутствуют
359	416842.66	2156039.25	данные отсутствуют	данные отсутствуют
360	416860.3	2156052.5	данные отсутствуют	данные отсутствуют
361	416846.56	2156068.45	данные отсутствуют	данные отсутствуют
362	416828.92	2156055.2	данные отсутствуют	данные отсутствуют
363	414357.89	2161470.49	данные отсутствуют	данные отсутствуют
364	414372.95	2161482.88	данные отсутствуют	данные отсутствуют
365	414374.82	2161520.27	данные отсутствуют	данные отсутствуют
366	414376.33	2161533.58	данные отсутствуют	данные отсутствуют
367	414358.56	2161518.96	данные отсутствуют	данные отсутствуют
368	414358.38	2161509.17	данные отсутствуют	данные отсутствуют
369	411771.09	2143806.6	данные отсутствуют	данные отсутствуют
370	411775.9	2143828.34	данные отсутствуют	данные отсутствуют
371	411752.83	2143825.53	данные отсутствуют	данные отсутствуют
372	411748.76	2143807.54	данные отсутствуют	данные отсутствуют
373	411749.61	2143807.37	данные отсутствуют	данные отсутствуют
Государственный регистратор				ФГИС ЕГРН
полное наименование должности			подпись	инициалы, фамилия

М.П.

Сведения о частях земельного участка

Земельный участок			
(вид объекта недвижимости)			
Лист № ___ Раздела 4.2	Всего листов раздела 4.2 : ___	Всего разделов: ___	Всего листов выписки: ___
16.09.2022 № 99/2022/494325823			
Кадастровый номер:		47:14:0000000:39192	

Номер точки	Координаты, м		Описание закрепления на местности	Средняя квадратическая погрешность определения координат характерных точек границы части земельного участка, м
	X	Y		
1	2	3	4	5
374	411748.88	2143803.9	данные отсутствуют	данные отсутствуют
375	421737.34	2180183.4	данные отсутствуют	данные отсутствуют
376	421809.05	2180209.74	данные отсутствуют	данные отсутствуют
377	421798.37	2180235.65	данные отсутствуют	данные отсутствуют
378	421726.75	2180209.33	данные отсутствуют	данные отсутствуют
379	415481.13	2151170	данные отсутствуют	данные отсутствуют
380	415459.62	2151175.55	данные отсутствуют	данные отсутствуют
381	415457.28	2151155.49	данные отсутствуют	данные отсутствуют
382	415478.79	2151149.94	данные отсутствуют	данные отсутствуют
383	413978.73	2146405.83	данные отсутствуют	данные отсутствуют
384	414029.44	2146465.84	данные отсутствуют	данные отсутствуют
385	414076.85	2146522.07	данные отсутствуют	данные отсутствуют
386	414126.79	2146581.32	данные отсутствуют	данные отсутствуют
387	414177.14	2146641.18	данные отсутствуют	данные отсутствуют
388	414224.48	2146697.37	данные отсутствуют	данные отсутствуют
389	414271.53	2146753.56	данные отсутствуют	данные отсутствуют
390	414318.91	2146810.09	данные отсутствуют	данные отсутствуют
Государственный регистратор				ФГИС ЕГРН
полное наименование должности			подпись	инициалы, фамилия

М.П.

Сведения о частях земельного участка

Земельный участок			
(вид объекта недвижимости)			
Лист № <u> </u> Раздела 4.2	Всего листов раздела 4.2 : <u> </u>	Всего разделов: <u> </u>	Всего листов выписки: <u> </u>
16.09.2022 № 99/2022/494325823			
Кадастровый номер:		47:14:0000000:39192	

Номер точки	Координаты, м		Описание закрепления на местности	Средняя квадратическая погрешность определения координат характерных точек границы части земельного участка, м
	X	Y		
1	2	3	4	5
391	414372.72	2146874.27	данные отсутствуют	данные отсутствуют
392	414406.24	2146935.35	данные отсутствуют	данные отсутствуют
393	414442.18	2147001.39	данные отсутствуют	данные отсутствуют
394	414478.55	2147068.41	данные отсутствуют	данные отсутствуют
395	414515.15	2147135.57	данные отсутствуют	данные отсутствуют
396	414552.81	2147204.87	данные отсутствуют	данные отсутствуют
397	414591.4	2147276.43	данные отсутствуют	данные отсутствуют
398	414629.54	2147347.12	данные отсутствуют	данные отсутствуют
399	414666.26	2147414.4	данные отсутствуют	данные отсутствуют
400	414713.83	2147469.14	данные отсутствуют	данные отсутствуют
401	414761.02	2147523.49	данные отсутствуют	данные отсутствуют
402	414806.27	2147575.75	данные отсутствуют	данные отсутствуют
403	414857.41	2147634.32	данные отсутствуют	данные отсутствуют
404	414907.92	2147692.74	данные отсутствуют	данные отсутствуют
405	414939.27	2147763.67	данные отсутствуют	данные отсутствуют
406	414967.08	2147826.98	данные отсутствуют	данные отсутствуют
407	414981.24	2147903.86	данные отсутствуют	данные отсутствуют

Государственный регистратор		ФГИС ЕГРН
полное наименование должности	подпись	инициалы, фамилия

М.П.

Выписка из Единого государственного реестра недвижимости об объекте недвижимости
Сведения о частях земельного участка

1176

Земельный участок			
(вид объекта недвижимости)			
Лист № <u> </u> Раздела 4.2	Всего листов раздела 4.2 : <u> </u>	Всего разделов: <u> </u>	Всего листов выписки: <u> </u>
16.09.2022 № 99/2022/494325823			
Кадастровый номер:		47:14:0000000:39192	

Номер точки	Координаты, м		Описание закрепления на местности	Средняя квадратическая погрешность определения координат характерных точек границы части земельного участка, м
	X	Y		
1	2	3	4	5
408	414994.87	2147979.98	данные отсутствуют	данные отсутствуют
409	415007.62	2148050.84	данные отсутствуют	данные отсутствуют
410	415016.57	2148100.98	данные отсутствуют	данные отсутствуют
411	415020.34	2148122.12	данные отсутствуют	данные отсутствуют
412	415032.87	2148193.69	данные отсутствуют	данные отсутствуют
413	415044.97	2148261	данные отсутствуют	данные отсутствуют
414	415057.39	2148330.22	данные отсутствуют	данные отсутствуют
415	415069	2148395.59	данные отсутствуют	данные отсутствуют
416	415083.97	2148479.99	данные отсутствуют	данные отсутствуют
417	415097.65	2148555.42	данные отсутствуют	данные отсутствуют
418	415110.92	2148629.86	данные отсутствуют	данные отсутствуют
419	415124.56	2148706.75	данные отсутствуют	данные отсутствуют
420	415136.77	2148774.88	данные отсутствуют	данные отсутствуют
421	415148.05	2148838.19	данные отсутствуют	данные отсутствуют
422	415161.59	2148912.77	данные отсутствуют	данные отсутствуют
423	415176.55	2148997.5	данные отсутствуют	данные отсутствуют
424	415188.94	2149066.91	данные отсутствуют	данные отсутствуют

Государственный регистратор		ФГИС ЕГРН
полное наименование должности	подпись	инициалы, фамилия

М.П.

Сведения о частях земельного участка

Земельный участок			
(вид объекта недвижимости)			
Лист № ___ Раздела 4.2	Всего листов раздела 4.2 : ___	Всего разделов: ___	Всего листов выписки: ___
16.09.2022 № 99/2022/494325823			
Кадастровый номер:		47:14:0000000:39192	

Номер точки	Координаты, м		Описание закрепления на местности	Средняя квадратическая погрешность определения координат характерных точек границы части земельного участка, м
	X	Y		
1	2	3	4	5
425	415201.53	2149137.4	данные отсутствуют	данные отсутствуют
426	415212.9	2149199.82	данные отсутствуют	данные отсутствуют
427	415231.4	2149273.19	данные отсутствуют	данные отсутствуют
428	415249.86	2149347.02	данные отсутствуют	данные отсутствуют
429	415268.16	2149419.86	данные отсутствуют	данные отсутствуют
430	415279.05	2149500.87	данные отсутствуют	данные отсутствуют
431	415288.5	2149573.71	данные отсутствуют	данные отсутствуют
432	415298.64	2149650.66	данные отсутствуют	данные отсутствуют
433	415307.97	2149721.19	данные отсутствуют	данные отсутствуют
434	415318.17	2149798.46	данные отсутствуют	данные отсутствуют
435	415328.22	2149876.13	данные отсутствуют	данные отсутствуют
436	415337.94	2149950.74	данные отсутствуют	данные отсутствуют
437	415346.85	2150019.79	данные отсутствуют	данные отсутствуют
438	415355.29	2150085.83	данные отсутствуют	данные отсутствуют
439	415360	2150156.61	данные отсутствуют	данные отсутствуют
440	415365.35	2150235.06	данные отсутствуют	данные отсутствуют
441	415370.41	2150309.88	данные отсутствуют	данные отсутствуют
Государственный регистратор				ФГИС ЕГРН
полное наименование должности			подпись	инициалы, фамилия

М.П.

Сведения о частях земельного участка

Земельный участок			
(вид объекта недвижимости)			
Лист № <u> </u> Раздела 4.2	Всего листов раздела 4.2 : <u> </u>	Всего разделов: <u> </u>	Всего листов выписки: <u> </u>
16.09.2022 № 99/2022/494325823			
Кадастровый номер:		47:14:0000000:39192	

Номер точки	Координаты, м		Описание закрепления на местности	Средняя квадратическая погрешность определения координат характерных точек границы части земельного участка, м
	X	Y		
1	2	3	4	5
442	415375.18	2150375.66	данные отсутствуют	данные отсутствуют
443	415380.27	2150448.91	данные отсутствуют	данные отсутствуют
444	415385.72	2150524.53	данные отсутствуют	данные отсутствуют
445	415388.11	2150557.82	данные отсутствуют	данные отсутствуют
446	415380.06	2150489.02	данные отсутствуют	данные отсутствуют
447	415363.65	2150310.42	данные отсутствуют	данные отсутствуют
448	415350.97	2150166.46	данные отсутствуют	данные отсутствуют
449	415339.02	2150036.85	данные отсутствуют	данные отсутствуют
450	415334.52	2149989.4	данные отсутствуют	данные отсутствуют
451	415331.68	2149963.1	данные отсутствуют	данные отсутствуют
452	415324.22	2149905.58	данные отсутствуют	данные отсутствуют
453	415309.32	2149799.56	данные отсутствуют	данные отсутствуют
454	415303.14	2149755.5	данные отсутствуют	данные отсутствуют
455	415311.03	2149755.04	данные отсутствуют	данные отсутствуют
456	415308.2	2149725.41	данные отсутствуют	данные отсутствуют
457	415299.01	2149726.03	данные отсутствуют	данные отсутствуют
458	415287.78	2149645.92	данные отсутствуют	данные отсутствуют
Государственный регистратор				ФГИС ЕГРН
полное наименование должности			подпись	инициалы, фамилия

М.П.

Сведения о частях земельного участка

Земельный участок			
(вид объекта недвижимости)			
Лист № <u> </u> Раздела 4.2	Всего листов раздела 4.2 : <u> </u>	Всего разделов: <u> </u>	Всего листов выписки: <u> </u>
16.09.2022 № 99/2022/494325823			
Кадастровый номер:		47:14:0000000:39192	

Номер точки	Координаты, м		Описание закрепления на местности	Средняя квадратическая погрешность определения координат характерных точек границы части земельного участка, м
	X	Y		
1	2	3	4	5
459	415275.23	2149550.65	данные отсутствуют	данные отсутствуют
460	415261.77	2149444.06	данные отсутствуют	данные отсутствуют
461	415256.73	2149408.2	данные отсутствуют	данные отсутствуют
462	415253.01	2149385.1	данные отсутствуют	данные отсутствуют
463	415249	2149361.83	данные отсутствуют	данные отсутствуют
464	415247.06	2149351.68	данные отсутствуют	данные отсутствуют
465	415236.81	2149306.4	данные отсутствуют	данные отсутствуют
466	415214.94	2149223.39	данные отсутствуют	данные отсутствуют
467	415190.55	2149130.52	данные отсутствуют	данные отсутствуют
468	415181.96	2149095.57	данные отсутствуют	данные отсутствуют
469	415174.1	2149057.5	данные отсутствуют	данные отсутствуют
469	415174.1	2149057.5	данные отсутствуют	данные отсутствуют
470	415167.78	2149023.3	данные отсутствуют	данные отсутствуют
470	415167.78	2149023.3	данные отсутствуют	данные отсутствуют
471	415143.46	2148866.17	данные отсутствуют	данные отсутствуют
471	415143.46	2148866.17	данные отсутствуют	данные отсутствуют
472	415120.88	2148718.68	данные отсутствуют	данные отсутствуют
Государственный регистратор				ФГИС ЕГРН
полное наименование должности			подпись	инициалы, фамилия

М.П.

Земельный участок			
<small>(вид объекта недвижимости)</small>			
Лист № <u> </u> Раздела 4.2	Всего листов раздела 4.2 : <u> </u>	Всего разделов: <u> </u>	Всего листов выписки: <u> </u>
16.09.2022 № 99/2022/494325823			
Кадастровый номер:		47:14:0000000:39192	

Номер точки	Координаты, м		Описание закрепления на местности	Средняя квадратическая погрешность определения координат характерных точек границы части земельного участка, м
	X	Y		
1	2	3	4	5
473	415096.98	2148565.1	данные отсутствуют	данные отсутствуют
474	415080.06	2148470.77	данные отсутствуют	данные отсутствуют
475	415057.7	2148354.2	данные отсутствуют	данные отсутствуют
476	415023.22	2148177.57	данные отсутствуют	данные отсутствуют
477	414990.4	2148011.34	данные отсутствуют	данные отсутствуют
478	414964.6	2147877.16	данные отсутствуют	данные отсутствуют
479	414959.1	2147850.64	данные отсутствуют	данные отсутствуют
480	414952.8	2147822.79	данные отсутствуют	данные отсутствуют
481	414948.32	2147807.22	данные отсутствуют	данные отсутствуют
482	414943.92	2147793.13	данные отсутствуют	данные отсутствуют
483	414937.84	2147776.4	данные отсутствуют	данные отсутствуют
484	414928.6	2147755.18	данные отсутствуют	данные отсутствуют
485	414912.88	2147725.74	данные отсутствуют	данные отсутствуют
486	414902.8	2147709.72	данные отсутствуют	данные отсутствуют
487	414893.85	2147697.09	данные отсутствуют	данные отсутствуют
488	414903.23	2147688.65	данные отсутствуют	данные отсутствуют
489	414670.93	2147430.84	данные отсутствуют	данные отсутствуют
Государственный регистратор				ФГИС ЕГРН
полное наименование должности			подпись	инициалы, фамилия

М.П.

Сведения о частях земельного участка

Земельный участок			
(вид объекта недвижимости)			
Лист № ___ Раздела 4.2	Всего листов раздела 4.2 : ___	Всего разделов: ___	Всего листов выписки: ___
16.09.2022 № 99/2022/494325823			
Кадастровый номер:		47:14:000000:39192	

Номер точки	Координаты, м		Описание закрепления на местности	Средняя квадратическая погрешность определения координат характерных точек границы части земельного участка, м
	X	Y		
1	2	3	4	5
490	414663.4	2147426.4	данные отсутствуют	данные отсутствуют
491	414654.65	2147414.48	данные отсутствуют	данные отсутствуют
492	414646.2	2147402.18	данные отсутствуют	данные отсутствуют
493	414629.26	2147372.6	данные отсутствуют	данные отсутствуют
494	414597.34	2147313.5	данные отсутствуют	данные отсутствуют
495	414504.28	2147137.53	данные отсутствуют	данные отсутствуют
496	414428.82	2146993.4	данные отсутствуют	данные отсутствуют
497	414380.94	2146902.14	данные отсутствуют	данные отсутствуют
498	414375.6	2146893.02	данные отсутствуют	данные отсутствуют
499	414364.78	2146875.32	данные отсутствуют	данные отсутствуют
500	414351.62	2146855.49	данные отсутствуют	данные отсутствуют
501	414338.52	2146838.06	данные отсутствуют	данные отсутствуют
502	414320.39	2146815.92	данные отсутствуют	данные отсутствуют
503	414290.35	2146781.38	данные отсутствуют	данные отсутствуют
504	414177.59	2146651.8	данные отсутствуют	данные отсутствуют
505	414028.54	2146478.71	данные отсутствуют	данные отсутствуют
506	414006.15	2146449.11	данные отсутствуют	данные отсутствуют
Государственный регистратор				ФГИС ЕГРН
полное наименование должности			подпись	инициалы, фамилия

М.П.

Сведения о частях земельного участка

Земельный участок			
(вид объекта недвижимости)			
Лист № ___ Раздела 4.2	Всего листов раздела 4.2 : ___	Всего разделов: ___	Всего листов выписки: ___
16.09.2022 № 99/2022/494325823			
Кадастровый номер:		47:14:0000000:39192	

Номер точки	Координаты, м		Описание закрепления на местности	Средняя квадратическая погрешность определения координат характерных точек границы части земельного участка, м
	X	Y		
1	2	3	4	5
507	413994.33	2146432.68	данные отсутствуют	данные отсутствуют
508	413977.18	2146407.76	данные отсутствуют	данные отсутствуют
509	413967.5	2146392.65	данные отсутствуют	данные отсутствуют
510	413105.92	2145767.95	данные отсутствуют	данные отсутствуют
511	413118.39	2145775.74	данные отсутствуют	данные отсутствуют
512	413182.95	2145816.28	данные отсутствуют	данные отсутствуют
513	413243.95	2145859.53	данные отсутствуют	данные отсутствуют
514	413303	2145901.59	данные отсутствуют	данные отсутствуют
515	413368.4	2145939.64	данные отсутствуют	данные отсутствуют
516	413428.59	2145974.53	данные отсутствуют	данные отсутствуют
517	413493.85	2146012.16	данные отсутствуют	данные отсутствуют
518	413556.4	2146048.42	данные отсутствуют	данные отсутствуют
519	413619.52	2146084.86	данные отсутствуют	данные отсутствуют
520	413680.14	2146121.38	данные отсутствуют	данные отсутствуют
521	413736.14	2146152.33	данные отсутствуют	данные отсутствуют
522	413788.69	2146182.53	данные отсутствуют	данные отсутствуют
523	413809.22	2146206.56	данные отсутствуют	данные отсутствуют
Государственный регистратор				ФГИС ЕГРН
полное наименование должности			подпись	инициалы, фамилия

М.П.

Сведения о частях земельного участка

Земельный участок			
(вид объекта недвижимости)			
Лист № ___ Раздела 4.2	Всего листов раздела 4.2 : ___	Всего разделов: ___	Всего листов выписки: ___
16.09.2022 № 99/2022/494325823			
Кадастровый номер:		47:14:0000000:39192	

Номер точки	Координаты, м		Описание закрепления на местности	Средняя квадратическая погрешность определения координат характерных точек границы части земельного участка, м
	X	Y		
1	2	3	4	5
524	413796.36	2146198.28	данные отсутствуют	данные отсутствуют
525	413695.48	2146136.26	данные отсутствуют	данные отсутствуют
526	413616.8	2146089.74	данные отсутствуют	данные отсутствуют
527	413493.61	2146018.28	данные отсутствуют	данные отсутствуют
528	413403.92	2145968.08	данные отсутствуют	данные отсутствуют
529	413331.14	2145929.3	данные отсутствуют	данные отсутствуют
530	413299.74	2145911.66	данные отсутствуют	данные отсутствуют
531	413259.15	2145885.61	данные отсутствуют	данные отсутствуют
532	413239.9	2145872.4	данные отсутствуют	данные отсутствуют
533	413246.73	2145863.95	данные отсутствуют	данные отсутствуют
534	413205.24	2145848.54	данные отсутствуют	данные отсутствуют
535	413170.42	2145824.08	данные отсутствуют	данные отсутствуют
536	413121.57	2145789.1	данные отсутствуют	данные отсутствуют
537	413108.57	2145770.44	данные отсутствуют	данные отсутствуют
538	412182.77	2145220.84	данные отсутствуют	данные отсутствуют
539	412232.9	2145245.76	данные отсутствуют	данные отсутствуют
540	412298.31	2145278.55	данные отсутствуют	данные отсутствуют
Государственный регистратор				ФГИС ЕГРН
полное наименование должности			подпись	инициалы, фамилия

М.П.

Сведения о частях земельного участка

Земельный участок			
(вид объекта недвижимости)			
Лист № ___ Раздела 4.2	Всего листов раздела 4.2 : ___	Всего разделов: ___	Всего листов выписки: ___
16.09.2022 № 99/2022/494325823			
Кадастровый номер:		47:14:0000000:39192	

Номер точки	Координаты, м		Описание закрепления на местности	Средняя квадратическая погрешность определения координат характерных точек границы части земельного участка, м
	X	Y		
1	2	3	4	5
541	412362.73	2145310.69	данные отсутствуют	данные отсутствуют
542	412428.01	2145343.69	данные отсутствуют	данные отсутствуют
543	412488.14	2145381.23	данные отсутствуют	данные отсутствуют
544	412550.21	2145420.26	данные отсутствуют	данные отсутствуют
545	412612.33	2145459.22	данные отсутствуют	данные отсутствуют
546	412674.19	2145497.92	данные отсутствуют	данные отсутствуют
547	412740.22	2145539.19	данные отсутствуют	данные отсутствуют
548	412806.03	2145580.4	данные отсутствуют	данные отсутствуют
549	412861.92	2145615.42	данные отсутствуют	данные отсутствуют
550	412921.3	2145652.66	данные отсутствуют	данные отсутствуют
551	412985.71	2145692.91	данные отсутствуют	данные отсутствуют
552	413050.99	2145733.64	данные отсутствуют	данные отсутствуют
553	413053.48	2145735.2	данные отсутствуют	данные отсутствуют
554	413044.3	2145732.37	данные отсутствуют	данные отсутствуют
555	412992.33	2145700.93	данные отсутствуют	данные отсутствуют
556	412834.84	2145602.13	данные отсутствуют	данные отсутствуют
557	412765.53	2145558.96	данные отсутствуют	данные отсутствуют
Государственный регистратор				ФГИС ЕГРН
полное наименование должности			подпись	инициалы, фамилия

М.П.

Сведения о частях земельного участка

Земельный участок			
(вид объекта недвижимости)			
Лист № ___ Раздела 4.2	Всего листов раздела 4.2 : ___	Всего разделов: ___	Всего листов выписки: ___
16.09.2022 № 99/2022/494325823			
Кадастровый номер:		47:14:0000000:39192	

Номер точки	Координаты, м		Описание закрепления на местности	Средняя квадратическая погрешность определения координат характерных точек границы части земельного участка, м
	X	Y		
1	2	3	4	5
558	412689.11	2145511.38	данные отсутствуют	данные отсутствуют
559	412669.14	2145498.95	данные отсутствуют	данные отсутствуют
560	412612.87	2145464.04	данные отсутствуют	данные отсутствуют
561	412536.84	2145416.9	данные отсутствуют	данные отсутствуют
562	412461.02	2145369.87	данные отсутствуют	данные отсутствуют
563	412433.39	2145352.74	данные отсутствуют	данные отсутствуют
564	412402.78	2145335.28	данные отсутствуют	данные отсутствуют
565	412383.37	2145325.78	данные отсутствуют	данные отсутствуют
566	412338.3	2145303.75	данные отсутствуют	данные отсутствуют
567	412300.66	2145285.59	данные отсутствуют	данные отсутствуют
568	412259.06	2145265.53	данные отсутствуют	данные отсутствуют
569	412217.3	2145241.05	данные отсутствуют	данные отсутствуют
570	412216.54	2145242.27	данные отсутствуют	данные отсутствуют
571	412183.26	2145221.2	данные отсутствуют	данные отсутствуют
572	411977.4	2144811.72	данные отсутствуют	данные отсутствуют
573	411958.87	2144824.8	данные отсутствуют	данные отсутствуют
574	411951.43	2144805.57	данные отсутствуют	данные отсутствуют
Государственный регистратор				ФГИС ЕГРН
полное наименование должности			подпись	инициалы, фамилия

М.П.

Сведения о частях земельного участка

Земельный участок			
(вид объекта недвижимости)			
Лист № ___ Раздела 4.2	Всего листов раздела 4.2 : ___	Всего разделов: ___	Всего листов выписки: ___
16.09.2022 № 99/2022/494325823			
Кадастровый номер:		47:14:0000000:39192	

Номер точки	Координаты, м		Описание закрепления на местности	Средняя квадратическая погрешность определения координат характерных точек границы части земельного участка, м
	X	Y		
1	2	3	4	5
575	411969.97	2144792.48	данные отсутствуют	данные отсутствуют
576	411509.53	2143457.09	данные отсутствуют	данные отсутствуют
577	411354.71	2143475.18	данные отсутствуют	данные отсутствуют
578	411274.03	2143485.25	данные отсутствуют	данные отсутствуют
579	411169.97	2143498.43	данные отсутствуют	данные отсутствуют
580	411138.51	2143502.45	данные отсутствуют	данные отсутствуют
581	411144.04	2143480.04	данные отсутствуют	данные отсутствуют
582	411166.32	2143477.15	данные отсутствуют	данные отсутствуют
583	411162.33	2143493.32	данные отсутствуют	данные отсутствуют
584	411504.47	2143453.89	данные отсутствуют	данные отсутствуют
585	414696.14	2175314.38	данные отсутствуют	данные отсутствуют
586	414734.03	2175356.56	данные отсутствуют	данные отсутствуют
587	414701.38	2175351.61	данные отсутствуют	данные отсутствуют
588	414662.27	2175308.04	данные отсутствуют	данные отсутствуют
589	421689.2	2180171.08	данные отсутствуют	данные отсутствуют
590	421707.93	2180174.4	данные отсутствуют	данные отсутствуют
590	421707.93	2180174.4	данные отсутствуют	данные отсутствуют
Государственный регистратор				ФГИС ЕГРН
полное наименование должности			подпись	инициалы, фамилия

М.П.

Сведения о частях земельного участка

Земельный участок			
(вид объекта недвижимости)			
Лист № ___ Раздела 4.2	Всего листов раздела 4.2 : ___	Всего разделов: ___	Всего листов выписки: ___
16.09.2022 № 99/2022/494325823			
Кадастровый номер:		47:14:0000000:39192	

Номер точки	Координаты, м		Описание закрепления на местности	Средняя квадратическая погрешность определения координат характерных точек границы части земельного участка, м
	X	Y		
1	2	3	4	5
591	421730.48	2180180.88	данные отсутствуют	данные отсутствуют
592	421762.34	2180192.58	данные отсутствуют	данные отсутствуют
593	421751.47	2180218.41	данные отсутствуют	данные отсутствуют
594	421721.71	2180207.48	данные отсутствуют	данные отсутствуют
595	421701.51	2180201.66	данные отсутствуют	данные отсутствуют
595	421701.51	2180201.66	данные отсутствуют	данные отсутствуют
596	421678.28	2180197.56	данные отсутствуют	данные отсутствуют
597	416285.81	2159975.57	данные отсутствуют	данные отсутствуют
598	416301.64	2159982.94	данные отсутствуют	данные отсутствуют
599	416300.66	2159983.71	данные отсутствуют	данные отсутствуют
600	416297.44	2159986.22	данные отсутствуют	данные отсутствуют
601	416283.92	2159996.75	данные отсутствуют	данные отсутствуют
602	416273.31	2159991.81	данные отсутствуют	данные отсутствуют
603	416267.93	2159989.25	данные отсутствуют	данные отсутствуют
604	416283.71	2159977.54	данные отсутствуют	данные отсутствуют
605	413716.8	2164139.67	данные отсутствуют	данные отсутствуют
606	413734.1	2164153.35	данные отсутствуют	данные отсутствуют
Государственный регистратор				ФГИС ЕГРН
полное наименование должности			подпись	инициалы, фамилия

М.П.

Сведения о частях земельного участка

Земельный участок			
(вид объекта недвижимости)			
Лист № <u> </u> Раздела 4.2	Всего листов раздела 4.2 : <u> </u>	Всего разделов: <u> </u>	Всего листов выписки: <u> </u>
16.09.2022 № 99/2022/494325823			
Кадастровый номер:		47:14:0000000:39192	

Номер точки	Координаты, м		Описание закрепления на местности	Средняя квадратическая погрешность определения координат характерных точек границы части земельного участка, м
	X	Y		
1	2	3	4	5
607	413722.28	2164170.74	данные отсутствуют	данные отсутствуют
608	413704.98	2164157.06	данные отсутствуют	данные отсутствуют
609	415768.58	2175518.76	данные отсутствуют	данные отсутствуют
609	415768.58	2175518.76	данные отсутствуют	данные отсутствуют
610	415800.06	2175525.04	данные отсутствуют	данные отсутствуют
610	415800.06	2175525.04	данные отсутствуют	данные отсутствуют
611	415838.52	2175532.53	данные отсутствуют	данные отсутствуют
611	415838.52	2175532.53	данные отсутствуют	данные отсутствуют
612	415851.88	2175535.2	данные отсутствуют	данные отсутствуют
612	415851.88	2175535.2	данные отсутствуют	данные отсутствуют
613	415984.36	2175561.23	данные отсутствуют	данные отсутствуют
613	415984.36	2175561.23	данные отсутствуют	данные отсутствуют
614	416083.16	2175581.29	данные отсутствуют	данные отсутствуют
615	416220.54	2175609.06	данные отсутствуют	данные отсутствуют
616	416296.79	2175625.7	данные отсутствуют	данные отсутствуют
616	416296.79	2175625.7	данные отсутствуют	данные отсутствуют
617	416374.6	2175647.24	данные отсутствуют	данные отсутствуют
Государственный регистратор				ФГИС ЕГРН
полное наименование должности			подпись	инициалы, фамилия

М.П.

Сведения о частях земельного участка

Земельный участок			
(вид объекта недвижимости)			
Лист № __ Раздела 4.2	Всего листов раздела 4.2 : __	Всего разделов: __	Всего листов выписки: __
16.09.2022 № 99/2022/494325823			
Кадастровый номер:		47:14:0000000:39192	

Номер точки	Координаты, м		Описание закрепления на местности	Средняя квадратическая погрешность определения координат характерных точек границы части земельного участка, м
	X	Y		
1	2	3	4	5
617	416374.6	2175647.24	данные отсутствуют	данные отсутствуют
618	416454.48	2175672.11	данные отсутствуют	данные отсутствуют
619	416552.73	2175703.26	данные отсутствуют	данные отсутствуют
620	416593.79	2175713.62	данные отсутствуют	данные отсутствуют
621	416669.45	2175726	данные отсутствуют	данные отсутствуют
621	416669.45	2175726	данные отсутствуют	данные отсутствуют
622	416726.04	2175731.16	данные отсутствуют	данные отсутствуют
623	416757.24	2175731.34	данные отсутствуют	данные отсутствуют
623	416757.24	2175731.34	данные отсутствуют	данные отсутствуют
624	416777.46	2175729.52	данные отсутствуют	данные отсутствуют
625	416811.97	2175722.98	данные отсутствуют	данные отсутствуют
625	416811.97	2175722.98	данные отсутствуют	данные отсутствуют
626	416838.56	2175716.61	данные отсутствуют	данные отсутствуют
627	416833.42	2175720.77	данные отсутствуют	данные отсутствуют
628	416807.59	2175726.67	данные отсутствуют	данные отсутствуют
629	416752.7	2175733.95	данные отсутствуют	данные отсутствуют
630	416680.66	2175729.89	данные отсутствуют	данные отсутствуют
Государственный регистратор				ФГИС ЕГРН
полное наименование должности			подпись	инициалы, фамилия

М.П.

Сведения о частях земельного участка

Земельный участок			
(вид объекта недвижимости)			
Лист № ___ Раздела 4.2	Всего листов раздела 4.2 : ___	Всего разделов: ___	Всего листов выписки: ___
16.09.2022 № 99/2022/494325823			
Кадастровый номер:		47:14:0000000:39192	

Номер точки	Координаты, м		Описание закрепления на местности	Средняя квадратическая погрешность определения координат характерных точек границы части земельного участка, м
	X	Y		
1	2	3	4	5
631	416584.69	2175713.8	данные отсутствуют	данные отсутствуют
632	416544.26	2175705.13	данные отсутствуют	данные отсутствуют
633	416377.24	2175649.19	данные отсутствуют	данные отсутствуют
634	416267.84	2175620.96	данные отсутствуют	данные отсутствуют
635	416176.11	2175602.08	данные отсутствуют	данные отсутствуют
636	415785.68	2175523.2	данные отсутствуют	данные отсутствуют
637	415750.62	2175516.33	данные отсутствуют	данные отсутствуют
638	415525.49	2175470.69	данные отсутствуют	данные отсутствуют
639	415590.08	2175484.2	данные отсутствуют	данные отсутствуют
640	415628.23	2175492.85	данные отсутствуют	данные отсутствуют
641	415531.47	2175476.21	данные отсутствуют	данные отсутствуют
642	425469.59	2182664.01	данные отсутствуют	данные отсутствуют
643	425479.41	2182675.66	данные отсутствуют	данные отсутствуют
644	425472.36	2182681.63	данные отсутствуют	данные отсутствуют
645	425462.52	2182669.99	данные отсутствуют	данные отсутствуют
646	427088.15	2184602.41	данные отсутствуют	данные отсутствуют
647	427081.85	2184608.59	данные отсутствуют	данные отсутствуют
Государственный регистратор				ФГИС ЕГРН
полное наименование должности			подпись	инициалы, фамилия

М.П.

Земельный участок			
(вид объекта недвижимости)			
Лист № ___ Раздела 4.2	Всего листов раздела 4.2 : ___	Всего разделов: ___	Всего листов выписки: ___
16.09.2022 № 99/2022/494325823			
Кадастровый номер:		47:14:0000000:39192	

Номер точки	Координаты, м		Описание закрепления на местности	Средняя квадратическая погрешность определения координат характерных точек границы части земельного участка, м
	X	Y		
1	2	3	4	5
648	427056.26	2184580.88	данные отсутствуют	данные отсутствуют
649	427063.72	2184573.45	данные отсутствуют	данные отсутствуют
650	413742.64	2174713.1	данные отсутствуют	данные отсутствуют
650	413742.64	2174713.1	данные отсутствуют	данные отсутствуют
651	413723.23	2174702.93	данные отсутствуют	данные отсутствуют
652	413752.7	2174689.14	данные отсутствуют	данные отсутствуют
653	421671.74	2180168.17	данные отсутствуют	данные отсутствуют
654	421674.54	2180168.48	данные отсутствуют	данные отсутствуют
655	421719.71	2180177.79	данные отсутствуют	данные отсутствуют
656	421708.93	2180203.8	данные отсутствуют	данные отсутствуют
657	421670.49	2180196.18	данные отсутствуют	данные отсутствуют
658	421660.65	2180194.95	данные отсутствуют	данные отсутствуют
659	414401.14	2175222.9	данные отсутствуют	данные отсутствуют
660	414433.16	2175225.78	данные отсутствуют	данные отсутствуют
661	414434.25	2175226.58	данные отсутствуют	данные отсутствуют
662	414485.52	2175257.84	данные отсутствуют	данные отсутствуют
663	414518.21	2175275.09	данные отсутствуют	данные отсутствуют
Государственный регистратор				ФГИС ЕГРН
полное наименование должности			подпись	инициалы, фамилия

М.П.

Сведения о частях земельного участка

Земельный участок			
(вид объекта недвижимости)			
Лист № <u> </u> Раздела 4.2	Всего листов раздела 4.2 : <u> </u>	Всего разделов: <u> </u>	Всего листов выписки: <u> </u>
16.09.2022 № 99/2022/494325823			
Кадастровый номер:		47:14:0000000:39192	

Номер точки	Координаты, м		Описание закрепления на местности	Средняя квадратическая погрешность определения координат характерных точек границы части земельного участка, м
	X	Y		
1	2	3	4	5
664	414536.66	2175283.29	данные отсутствуют	данные отсутствуют
665	414462.6	2175276.62	данные отсутствуют	данные отсутствуют
666	414418.3	2175249.61	данные отсутствуют	данные отсутствуют
667	414396.93	2175234	данные отсутствуют	данные отсутствуют
668	414380.2	2175221	данные отсутствуют	данные отсутствуют
669	415163.99	2148854.95	данные отсутствуют	данные отсутствуют
670	415165.2	2148862.86	данные отсутствуют	данные отсутствуют
671	415189.46	2149019.56	данные отсутствуют	данные отсутствуют
672	415195.72	2149053.36	данные отсутствуют	данные отсутствуют
673	415196.03	2149054.88	данные отсутствуют	данные отсутствуют
674	415188.33	2149057.72	данные отсутствуют	данные отсутствуют
675	415175.16	2149062.62	данные отсутствуют	данные отсутствуют
676	415142.81	2148861.92	данные отсутствуют	данные отсутствуют
677	415147.3	2148860.49	данные отсутствуют	данные отсутствуют
678	416737.28	2156396.81	данные отсутствуют	данные отсутствуют
679	416739.04	2156492.42	данные отсутствуют	данные отсутствуют
680	416739.2	2156501.45	данные отсутствуют	данные отсутствуют
Государственный регистратор				ФГИС ЕГРН
полное наименование должности			подпись	инициалы, фамилия

М.П.

Сведения о частях земельного участка

Земельный участок			
(вид объекта недвижимости)			
Лист № ___ Раздела 4.2	Всего листов раздела 4.2 : ___	Всего разделов: ___	Всего листов выписки: ___
16.09.2022 № 99/2022/494325823			
Кадастровый номер:		47:14:0000000:39192	

Номер точки	Координаты, м		Описание закрепления на местности	Средняя квадратическая погрешность определения координат характерных точек границы части земельного участка, м
	X	Y		
1	2	3	4	5
681	416717.64	2156526.86	данные отсутствуют	данные отсутствуют
682	416717.04	2156492.76	данные отсутствуют	данные отсутствуют
683	416715.74	2156422.19	данные отсутствуют	данные отсутствуют
684	415614.28	2175489.69	данные отсутствуют	данные отсутствуют
685	415631.09	2175493.5	данные отсутствуют	данные отсутствуют
686	415630.82	2175495.11	данные отсутствуют	данные отсутствуют
687	415630.63	2175496.09	данные отсутствуют	данные отсутствуют
688	415630.66	2175496.1	данные отсутствуют	данные отсутствуют
689	415630.65	2175496.14	данные отсутствуют	данные отсутствуют
690	415678.24	2175505.03	данные отсутствуют	данные отсутствуют
691	415678.58	2175503.26	данные отсутствуют	данные отсутствуют
692	415700.3	2175507.72	данные отсутствуют	данные отсутствуют
693	415709.38	2175509.59	данные отсутствуют	данные отсутствуют
694	415731.84	2175513.82	данные отсутствуют	данные отсутствуют
695	415748.15	2175515.99	данные отсутствуют	данные отсутствуют
696	415800.07	2175525.04	данные отсутствуют	данные отсутствуют
697	415800.11	2175525.05	данные отсутствуют	данные отсутствуют
Государственный регистратор				ФГИС ЕГРН
полное наименование должности			подпись	инициалы, фамилия

М.П.

Сведения о частях земельного участка

Земельный участок			
(вид объекта недвижимости)			
Лист № ___ Раздела 4.2	Всего листов раздела 4.2 : ___	Всего разделов: ___	Всего листов выписки: ___
16.09.2022 № 99/2022/494325823			
Кадастровый номер:		47:14:0000000:39192	

Номер точки	Координаты, м		Описание закрепления на местности	Средняя квадратическая погрешность определения координат характерных точек границы части земельного участка, м
	X	Y		
1	2	3	4	5
698	415800.6	2175525.15	данные отсутствуют	данные отсутствуют
699	415838.46	2175532.52	данные отсутствуют	данные отсутствуют
699	415838.46	2175532.52	данные отсутствуют	данные отсутствуют
700	415823.8	2175555.07	данные отсутствуют	данные отсутствуют
700	415823.8	2175555.07	данные отсутствуют	данные отсутствуют
701	415823.36	2175555.76	данные отсутствуют	данные отсутствуют
701	415823.36	2175555.76	данные отсутствуют	данные отсутствуют
702	415823.76	2175555.12	данные отсутствуют	данные отсутствуют
703	415784.71	2175547.47	данные отсутствуют	данные отсутствуют
704	415784.81	2175550.55	данные отсутствуют	данные отсутствуют
705	415763.95	2175546.39	данные отсутствуют	данные отсутствуют
706	415727.34	2175541.42	данные отсутствуют	данные отсутствуют
707	415704	2175537.06	данные отсутствуют	данные отсутствуют
708	415704.37	2175535.83	данные отсутствуют	данные отсутствуют
709	415704.36	2175535.83	данные отсутствуют	данные отсутствуют
710	415704.36	2175535.81	данные отсутствуют	данные отсутствуют
711	415673.97	2175529.34	данные отсутствуют	данные отсутствуют
Государственный регистратор				ФГИС ЕГРН
полное наименование должности			подпись	инициалы, фамилия

М.П.

Сведения о частях земельного участка

Земельный участок			
(вид объекта недвижимости)			
Лист № ___ Раздела 4.2	Всего листов раздела 4.2 : ___	Всего разделов: ___	Всего листов выписки: ___
16.09.2022 № 99/2022/494325823			
Кадастровый номер:		47:14:000000:39192	

Номер точки	Координаты, м		Описание закрепления на местности	Средняя квадратическая погрешность определения координат характерных точек границы части земельного участка, м
	X	Y		
1	2	3	4	5
712	415673.54	2175530.81	данные отсутствуют	данные отсутствуют
713	415589.18	2175512.65	данные отсутствуют	данные отсутствуют
713	415589.18	2175512.65	данные отсутствуют	данные отсутствуют
714	415557.82	2175477.46	данные отсутствуют	данные отсутствуют
714	415557.82	2175477.46	данные отсутствуют	данные отсутствуют
715	415590.06	2175484.24	данные отсутствуют	данные отсутствуют
716	416063.68	2175577.34	данные отсутствуют	данные отсутствуют
717	416083.21	2175581.31	данные отсутствуют	данные отсутствуют
718	416220.54	2175609.11	данные отсутствуют	данные отсутствуют
719	416270.37	2175619.93	данные отсутствуют	данные отсутствуют
720	416387.13	2175651.14	данные отсутствуют	данные отсутствуют
721	416454.49	2175672.16	данные отсутствуют	данные отсутствуют
722	416552.68	2175703.29	данные отсутствуют	данные отсутствуют
723	416593.82	2175713.63	данные отсутствуют	данные отсутствуют
724	416611.46	2175716.51	данные отсутствуют	данные отсутствуют
725	416686.84	2175727.59	данные отсутствуют	данные отсутствуют
726	416726.03	2175731.2	данные отсутствуют	данные отсутствуют
Государственный регистратор				ФГИС ЕГРН
полное наименование должности			подпись	инициалы, фамилия

М.П.

Выписка из Единого государственного реестра недвижимости об объекте недвижимости
Сведения о частях земельного участка

1196

Земельный участок			
<small>(вид объекта недвижимости)</small>			
Лист № <u> </u> Раздела 4.2	Всего листов раздела 4.2 : <u> </u>	Всего разделов: <u> </u>	Всего листов выписки: <u> </u>
16.09.2022 № 99/2022/494325823			
Кадастровый номер:		47:14:0000000:39192	

Номер точки	Координаты, м		Описание закрепления на местности	Средняя квадратическая погрешность определения координат характерных точек границы части земельного участка, м
	X	Y		
1	2	3	4	5
727	416743.84	2175731.26	данные отсутствуют	данные отсутствуют
728	416770.34	2175730.16	данные отсутствуют	данные отсутствуют
729	416777.51	2175729.53	данные отсутствуют	данные отсутствуют
730	416801.85	2175724.9	данные отсутствуют	данные отсутствуют
731	416860.66	2175711.32	данные отсутствуют	данные отсутствуют
732	416859.71	2175712.47	данные отсутствуют	данные отсутствуют
733	416856.24	2175716.64	данные отсутствуют	данные отсутствуют
734	416856.3	2175716.62	данные отсутствуют	данные отсутствуют
735	416856.28	2175716.65	данные отсутствуют	данные отсутствуют
736	416874.31	2175711.24	данные отсутствуют	данные отсутствуют
737	416896.91	2175705.17	данные отсутствуют	данные отсутствуют
738	416923.51	2175698.07	данные отсутствуют	данные отсутствуют
739	416943.75	2175692.62	данные отсутствуют	данные отсутствуют
740	416996.23	2175679.16	данные отсутствуют	данные отсутствуют
741	417053.81	2175662.16	данные отсутствуют	данные отсутствуют
742	417056.84	2175661.26	данные отсутствуют	данные отсутствуют
743	417061.28	2175679.72	данные отсутствуют	данные отсутствуют
Государственный регистратор				ФГИС ЕГРН
полное наименование должности			подпись	инициалы, фамилия

М.П.

Сведения о частях земельного участка

Земельный участок			
(вид объекта недвижимости)			
Лист № __ Раздела 4.2	Всего листов раздела 4.2 : __	Всего разделов: __	Всего листов выписки: __
16.09.2022 № 99/2022/494325823			
Кадастровый номер:		47:14:0000000:39192	

Номер точки	Координаты, м		Описание закрепления на местности	Средняя квадратическая погрешность определения координат характерных точек границы части земельного участка, м
	X	Y		
1	2	3	4	5
744	417061.21	2175679.79	данные отсутствуют	данные отсутствуют
745	416968.61	2175709.1	данные отсутствуют	данные отсутствуют
746	416914.7	2175726.64	данные отсутствуют	данные отсутствуют
747	416888.68	2175733.4	данные отсутствуют	данные отсутствуют
748	416817.88	2175750.36	данные отсутствуют	данные отсутствуют
749	416781.19	2175757.3	данные отсутствуют	данные отсутствуют
750	416758.72	2175759.32	данные отсутствуют	данные отсутствуют
751	416724.7	2175759.14	данные отсутствуют	данные отсутствуют
752	416665.86	2175753.77	данные отсутствуют	данные отсутствуют
753	416588.1	2175741.04	данные отсутствуют	данные отсутствуют
754	416544.91	2175730.16	данные отсутствуют	данные отсутствуют
755	416446.12	2175698.84	данные отсутствуют	данные отсутствуют
756	416366.54	2175674.06	данные отсутствуют	данные отсутствуют
757	416330.86	2175664.18	данные отсутствуют	данные отсутствуют
758	416331.25	2175663.63	данные отсутствуют	данные отсутствуют
759	416320.21	2175660.26	данные отсутствуют	данные отсутствуют
760	416297.08	2175654.66	данные отсутствуют	данные отсутствуют
Государственный регистратор				ФГИС ЕГРН
полное наименование должности			подпись	инициалы, фамилия

М.П.

Сведения о частях земельного участка

Земельный участок			
(вид объекта недвижимости)			
Лист № <u> </u> Раздела 4.2	Всего листов раздела 4.2 : <u> </u>	Всего разделов: <u> </u>	Всего листов выписки: <u> </u>
16.09.2022 № 99/2022/494325823			
Кадастровый номер:		47:14:0000000:39192	

Номер точки	Координаты, м		Описание закрепления на местности	Средняя квадратическая погрешность определения координат характерных точек границы части земельного участка, м
	X	Y		
1	2	3	4	5
761	416290.83	2175653.12	данные отсутствуют	данные отсутствуют
762	416259.87	2175647.3	данные отсутствуют	данные отсутствуют
763	416256.04	2175646.4	данные отсутствуют	данные отсутствуют
764	416241.16	2175643.3	данные отсутствуют	данные отсутствуют
765	416223.28	2175639.18	данные отсутствуют	данные отсутствуют
766	416184.3	2175632.31	данные отсутствуют	данные отсутствуют
767	416152.63	2175626.34	данные отсутствуют	данные отсутствуют
768	416143.38	2175622.04	данные отсутствуют	данные отсутствуют
769	416143.5	2175621.43	данные отсутствуют	данные отсутствуют
770	416123.69	2175616.86	данные отсутствуют	данные отсутствуют
771	416123.49	2175618.01	данные отсутствуют	данные отсутствуют
772	416084.83	2175610.58	данные отсутствуют	данные отсутствуют
773	416077.75	2175608.96	данные отсутствуют	данные отсутствуют
774	416074.24	2175607.81	данные отсутствуют	данные отсутствуют
775	416054.42	2175603.35	данные отсутствуют	данные отсутствуют
776	416049.68	2175602.82	данные отсутствуют	данные отсутствуют
777	416036.35	2175601.22	данные отсутствуют	данные отсутствуют
Государственный регистратор				ФГИС ЕГРН
полное наименование должности			подпись	инициалы, фамилия

М.П.

Сведения о частях земельного участка

Земельный участок			
(вид объекта недвижимости)			
Лист № ___ Раздела 4.2	Всего листов раздела 4.2 : ___	Всего разделов: ___	Всего листов выписки: ___
16.09.2022 № 99/2022/494325823			
Кадастровый номер:		47:14:0000000:39192	

Номер точки	Координаты, м		Описание закрепления на местности	Средняя квадратическая погрешность определения координат характерных точек границы части земельного участка, м
	X	Y		
1	2	3	4	5
778	415978.97	2175588.71	данные отсутствуют	данные отсутствуют
779	415846.4	2175562.66	данные отсутствуют	данные отсутствуют
780	415833.1	2175560	данные отсутствуют	данные отсутствуют
781	415822.04	2175557.86	данные отсутствуют	данные отсутствуют
782	414875	2175343.63	данные отсутствуют	данные отсутствуют
783	414886.2	2175343.95	данные отсутствуют	данные отсутствуют
784	414960.73	2175357.7	данные отсутствуют	данные отсутствуют
785	414960.28	2175364.82	данные отсутствуют	данные отсутствуют
786	415240.69	2175420.6	данные отсутствуют	данные отсутствуют
787	415331.6	2175435.44	данные отсутствуют	данные отсутствуют
788	415331.92	2175433.24	данные отсутствуют	данные отсутствуют
789	415464.14	2175458.58	данные отсутствуют	данные отсутствуют
790	415457.5	2175460.48	данные отсутствуют	данные отсутствуют
791	415491.44	2175466.89	данные отсутствуют	данные отсутствуют
792	415503.63	2175469.19	данные отсутствуют	данные отсутствуют
793	415524.59	2175473.4	данные отсутствуют	данные отсутствуют
794	415522.08	2175470.02	данные отсутствуют	данные отсутствуют
Государственный регистратор				ФГИС ЕГРН
полное наименование должности			подпись	инициалы, фамилия

М.П.

Сведения о частях земельного участка

Земельный участок			
(вид объекта недвижимости)			
Лист № __ Раздела 4.2	Всего листов раздела 4.2 : __	Всего разделов: __	Всего листов выписки: __
16.09.2022 № 99/2022/494325823			
Кадастровый номер:		47:14:0000000:39192	

Номер точки	Координаты, м		Описание закрепления на местности	Средняя квадратическая погрешность определения координат характерных точек границы части земельного участка, м
	X	Y		
1	2	3	4	5
795	415584.04	2175511.54	данные отсутствуют	данные отсутствуют
796	415573.14	2175509.26	данные отсутствуют	данные отсутствуют
797	415570.06	2175506.98	данные отсутствуют	данные отсутствуют
798	415541.73	2175501.76	данные отсутствуют	данные отсутствуют
799	415498.84	2175493.73	данные отсутствуют	данные отсутствуют
800	415307.22	2175457.02	данные отсутствуют	данные отсутствуют
801	415142.43	2175423.76	данные отсутствуют	данные отсутствуют
802	414956.62	2175386.1	данные отсутствуют	данные отсутствуют
803	414956.02	2175385.98	данные отсутствуют	данные отсутствуют
804	414956.03	2175385.94	данные отсутствуют	данные отсутствуют
805	414943.02	2175383.38	данные отсутствуют	данные отсутствуют
806	414943.23	2175382.48	данные отсутствуют	данные отсутствуют
807	414943.37	2175381.92	данные отсутствуют	данные отсутствуют
808	414923.19	2175378.63	данные отсутствуют	данные отсутствуют
809	414874.19	2175370.6	данные отсутствуют	данные отсутствуют
810	413751.83	2174688.64	данные отсутствуют	данные отсутствуют
811	413721.83	2174702.19	данные отсутствуют	данные отсутствуют
Государственный регистратор				ФГИС ЕГРН
полное наименование должности			подпись	инициалы, фамилия

М.П.

Сведения о частях земельного участка

Земельный участок			
(вид объекта недвижимости)			
Лист № <u> </u> Раздела 4.2	Всего листов раздела 4.2 : <u> </u>	Всего разделов: <u> </u>	Всего листов выписки: <u> </u>
16.09.2022 № 99/2022/494325823			
Кадастровый номер:		47:14:0000000:39192	

Номер точки	Координаты, м		Описание закрепления на местности	Средняя квадратическая погрешность определения координат характерных точек границы части земельного участка, м
	X	Y		
1	2	3	4	5
812	407460.77	2141991.88	данные отсутствуют	данные отсутствуют
813	407465.58	2141991.79	данные отсутствуют	данные отсутствуют
814	407469.74	2142013.68	данные отсутствуют	данные отсутствуют
815	407465.67	2142013.74	данные отсутствуют	данные отсутствуют
816	407461.64	2141992.51	данные отсутствуют	данные отсутствуют
817	407163.46	2141800.68	данные отсутствуют	данные отсутствуют
818	407378.66	2141955.5	данные отсутствуют	данные отсутствуют
819	407406.47	2141976.46	данные отсутствуют	данные отсутствуют
820	407410.97	2141977	данные отсутствуют	данные отсутствуют
821	407420.03	2141982.11	данные отсутствуют	данные отсутствуют
822	407404.92	2141980.3	данные отсутствуют	данные отсутствуют
823	407296.1	2141898.28	данные отсутствуют	данные отсутствуют
824	407168.02	2141804.71	данные отсутствуют	данные отсутствуют
825	406497.02	2141321.46	данные отсутствуют	данные отсутствуют
826	406500.27	2141323.79	данные отсутствуют	данные отсутствуют
827	406487.33	2141341.58	данные отсутствуют	данные отсутствуют
828	406484.08	2141339.25	данные отсутствуют	данные отсутствуют
Государственный регистратор				ФГИС ЕГРН
полное наименование должности			подпись	инициалы, фамилия

М.П.

Сведения о частях земельного участка

Земельный участок			
(вид объекта недвижимости)			
Лист № ___ Раздела 4.2	Всего листов раздела 4.2 : ___	Всего разделов: ___	Всего листов выписки: ___
16.09.2022 № 99/2022/494325823			
Кадастровый номер:		47:14:0000000:39192	

Номер точки	Координаты, м		Описание закрепления на местности	Средняя квадратическая погрешность определения координат характерных точек границы части земельного участка, м
	X	Y		
1	2	3	4	5
829	409382.39	2142118.59	данные отсутствуют	данные отсутствуют
830	409420.73	2142131.92	данные отсутствуют	данные отсутствуют
831	409442.06	2142140.62	данные отсутствуют	данные отсутствуют
832	409445.24	2142142.29	данные отсутствуют	данные отсутствуют
833	409363.31	2142116.86	данные отсутствуют	данные отсутствуют
834	409360.42	2142134.25	данные отсутствуют	данные отсутствуют
835	409360.34	2142134.22	данные отсутствуют	данные отсутствуют
836	409356.57	2142133	данные отсутствуют	данные отсутствуют
837	409360.11	2142111.68	данные отсутствуют	данные отсутствуют

Государственный регистратор		ФГИС ЕГРН
полное наименование должности	подпись	инициалы, фамилия

М.П.

Земельный участок				
(вид объекта недвижимости)				
Лист № ___ Раздела 4.2		Всего листов раздела 4.2 : ___		Всего разделов: ___
Всего листов выписки: ___				
16.09.2022 № 99/2022/494325823				
Кадастровый номер:			47:14:0000000:39192	
Сведения о характерных точках границы части (частей) земельного участка				
Учетный номер части: 9				
Система координат: Местная 167				
Зона №				
Номер точки	Координаты, м		Описание закрепления на местности	Средняя квадратическая погрешность определения координат характерных точек границы части земельного участка, м
	X	Y		
1	2	3	4	5
1	411704.91	2143510.37	данные отсутствуют	данные отсутствуют
2	411707.08	2143520.42	данные отсутствуют	данные отсутствуют
3	411717.46	2143567.78	данные отсутствуют	данные отсутствуют
4	411693.01	2143558.69	данные отсутствуют	данные отсутствуют
5	411680.41	2143500.9	данные отсутствуют	данные отсутствуют
6	410609.04	2143440.92	данные отсутствуют	данные отсутствуют
7	410610.08	2143441.28	данные отсутствуют	данные отсутствуют
8	410628.71	2143447.7	данные отсутствуют	данные отсутствуют
9	410627.43	2143470.53	данные отсутствуют	данные отсутствуют
10	410607.76	2143463.75	данные отсутствуют	данные отсутствуют
11	411514.65	2143456.49	данные отсутствуют	данные отсутствуют
12	411481.58	2143460.35	данные отсутствуют	данные отсутствуют
13	411453.11	2143442.33	данные отсутствуют	данные отсутствуют
14	411347.69	2143454.72	данные отсутствуют	данные отсутствуют
15	411297.59	2143460.84	данные отсутствуют	данные отсутствуют
16	411244.59	2143466.92	данные отсутствуют	данные отсутствуют
Государственный регистратор			ФГИС ЕГРН	
полное наименование должности			подпись	
			инициалы, фамилия	

М.П.

Сведения о частях земельного участка

Земельный участок			
(вид объекта недвижимости)			
Лист № __ Раздела 4.2	Всего листов раздела 4.2 : __	Всего разделов: __	Всего листов выписки: __
16.09.2022 № 99/2022/494325823			
Кадастровый номер:		47:14:0000000:39192	

Номер точки	Координаты, м		Описание закрепления на местности	Средняя квадратическая погрешность определения координат характерных точек границы части земельного участка, м
	X	Y		
1	2	3	4	5
17	411271.28	2143463.42	данные отсутствуют	данные отсутствуют
18	411352.06	2143453.34	данные отсутствуют	данные отсутствуют
19	411485.1	2143437.8	данные отсутствуют	данные отсутствуют
20	411692.62	2143493.12	данные отсутствуют	данные отсутствуют
21	411688.56	2143535.23	данные отсутствуют	данные отсутствуют
22	411688.32	2143537.16	данные отсутствуют	данные отсутствуют
23	411678.37	2143491.53	данные отсутствуют	данные отсутствуют
24	415329.64	2175438.46	данные отсутствуют	данные отсутствуют
24	415329.64	2175438.46	данные отсутствуют	данные отсутствуют
25	415330.61	2175436.97	данные отсутствуют	данные отсутствуют
26	415337.8	2175462.88	данные отсутствуют	данные отсутствуют
27	415314.84	2175458.48	данные отсутствуют	данные отсутствуют
28	415308.07	2175434.13	данные отсутствуют	данные отсутствуют
29	414638.88	2175303.66	данные отсутствуют	данные отсутствуют
30	414639.44	2175303.76	данные отсутствуют	данные отсутствуют
31	414629.56	2175314.59	данные отсутствуют	данные отсутствуют
32	414611.38	2175334.03	данные отсутствуют	данные отсутствуют
Государственный регистратор				ФГИС ЕГРН
полное наименование должности			подпись	инициалы, фамилия

М.П.

Земельный участок			
(вид объекта недвижимости)			
Лист № __ Раздела 4.2	Всего листов раздела 4.2 : __	Всего разделов: __	Всего листов выписки: __
16.09.2022 № 99/2022/494325823			
Кадастровый номер:		47:14:0000000:39192	

Номер точки	Координаты, м		Описание закрепления на местности	Средняя квадратическая погрешность определения координат характерных точек границы части земельного участка, м
	X	Y		
1	2	3	4	5
33	414600.53	2175331.64	данные отсутствуют	данные отсутствуют
34	414589.33	2175328.34	данные отсутствуют	данные отсутствуют
35	414609.05	2175307.24	данные отсутствуют	данные отсутствуют
36	414615.6	2175308.88	данные отсутствуют	данные отсутствуют
37	413828.84	2174737.35	данные отсутствуют	данные отсутствуют
38	413868.04	2174769.7	данные отсутствуют	данные отсутствуют
39	413848.53	2174786.86	данные отсутствуют	данные отсутствуют
40	413809.83	2174754.94	данные отсутствуют	данные отсутствуют
41	413716.08	2174668	данные отсутствуют	данные отсутствуют
42	413759.45	2174693.04	данные отсутствуют	данные отсутствуют
42	413759.45	2174693.04	данные отсутствуют	данные отсутствуют
42	413759.45	2174693.04	данные отсутствуют	данные отсутствуют
43	413747.96	2174706.75	данные отсутствуют	данные отсутствуют
44	413742.63	2174713.1	данные отсутствуют	данные отсутствуют
45	413702.72	2174692.18	данные отсутствуют	данные отсутствуют
46	413707.29	2174690.1	данные отсутствуют	данные отсутствуют
47	413704.34	2174680.95	данные отсутствуют	данные отсутствуют
Государственный регистратор				ФГИС ЕГРН
полное наименование должности			подпись	инициалы, фамилия

М.П.

Земельный участок			
(вид объекта недвижимости)			
Лист № <u> </u> Раздела 4.2	Всего листов раздела 4.2 : <u> </u>	Всего разделов: <u> </u>	Всего листов выписки: <u> </u>
16.09.2022 № 99/2022/494325823			
Кадастровый номер:		47:14:0000000:39192	

Номер точки	Координаты, м		Описание закрепления на местности	Средняя квадратическая погрешность определения координат характерных точек границы части земельного участка, м
	X	Y		
1	2	3	4	5
48	412578.81	2172285.72	данные отсутствуют	данные отсутствуют
49	412578.32	2172286.9	данные отсутствуют	данные отсутствуют
50	412575.67	2172288.38	данные отсутствуют	данные отсутствуют
51	412590.98	2172232.04	данные отсутствуют	данные отсутствуют
52	412363.42	2169922.18	данные отсутствуют	данные отсутствуют
53	412365.04	2169925.35	данные отсутствуют	данные отсутствуют
54	412364.24	2169925.11	данные отсутствуют	данные отсутствуют
55	412745.71	2170625.43	данные отсутствуют	данные отсутствуют
56	412745.97	2170642.97	данные отсутствуют	данные отсутствуют
57	412744.2	2170618.43	данные отсутствуют	данные отсутствуют
58	412744.92	2171279.27	данные отсутствуют	данные отсутствуют
59	412745.98	2171281.67	данные отсутствуют	данные отсутствуют
60	412741.89	2171299.06	данные отсутствуют	данные отсутствуют
61	412742.28	2171296.44	данные отсутствуют	данные отсутствуют
62	412744.97	2171276.13	данные отсутствуют	данные отсутствуют
63	413517.19	2164794.5	данные отсутствуют	данные отсутствуют
64	413529.04	2164796.05	данные отсутствуют	данные отсутствуют
Государственный регистратор				ФГИС ЕГРН
полное наименование должности			подпись	инициалы, фамилия

М.П.

Сведения о частях земельного участка

Земельный участок			
(вид объекта недвижимости)			
Лист № ___ Раздела 4.2	Всего листов раздела 4.2 : ___	Всего разделов: ___	Всего листов выписки: ___
16.09.2022 № 99/2022/494325823			
Кадастровый номер:		47:14:0000000:39192	

Номер точки	Координаты, м		Описание закрепления на местности	Средняя квадратическая погрешность определения координат характерных точек границы части земельного участка, м
	X	Y		
1	2	3	4	5
65	413528.4	2164802.02	данные отсутствуют	данные отсутствуют
66	413516.64	2164800.48	данные отсутствуют	данные отсутствуют
67	412937.31	2168596.32	данные отсутствуют	данные отсутствуют
68	412934.15	2168605.41	данные отсутствуют	данные отсутствуют
69	412934.15	2168605.37	данные отсутствуют	данные отсутствуют
70	412937.78	2168594.64	данные отсутствуют	данные отсутствуют
71	412749.24	2170863.76	данные отсутствуют	данные отсутствуют
72	412750.78	2170967.78	данные отсутствуют	данные отсутствуют
73	412750.44	2170969.12	данные отсутствуют	данные отсутствуют
74	412750.46	2170965.64	данные отсутствуют	данные отсутствуют
75	412749.28	2170897.12	данные отсутствуют	данные отсутствуют
76	412845.76	2168796.25	данные отсутствуют	данные отсутствуют
77	412838.71	2168807.76	данные отсутствуют	данные отсутствуют
78	412834.83	2168813.75	данные отсутствуют	данные отсутствуют
79	412727.57	2173588.33	данные отсутствуют	данные отсутствуют
80	412773.16	2173674.88	данные отсутствуют	данные отсутствуют
81	412775.22	2173674.21	данные отсутствуют	данные отсутствуют
Государственный регистратор				ФГИС ЕГРН
полное наименование должности			подпись	инициалы, фамилия

М.П.

Сведения о частях земельного участка

Земельный участок			
(вид объекта недвижимости)			
Лист № <u> </u> Раздела 4.2	Всего листов раздела 4.2 : <u> </u>	Всего разделов: <u> </u>	Всего листов выписки: <u> </u>
16.09.2022 № 99/2022/494325823			
Кадастровый номер:		47:14:0000000:39192	

Номер точки	Координаты, м		Описание закрепления на местности	Средняя квадратическая погрешность определения координат характерных точек границы части земельного участка, м
	X	Y		
1	2	3	4	5
82	412777.93	2173675.93	данные отсутствуют	данные отсутствуют
83	412800.93	2173719.15	данные отсутствуют	данные отсутствуют
84	412805.73	2173730.45	данные отсутствуют	данные отсутствуют
85	412812.4	2173740.94	данные отсутствуют	данные отсутствуют
86	412841.16	2173794.57	данные отсутствуют	данные отсутствуют
87	412841.01	2173797.28	данные отсутствуют	данные отсутствуют
88	412839.66	2173798.5	данные отсутствуют	данные отсутствуют
89	412837.92	2173799.32	данные отсутствуют	данные отсутствуют
90	412729.27	2173591.62	данные отсутствуют	данные отсутствуют
91	412718.59	2170501.71	данные отсутствуют	данные отсутствуют
92	412720.23	2170506.94	данные отсутствуют	данные отсутствуют
93	412721.88	2170514.62	данные отсутствуют	данные отсутствуют
94	412720.48	2170510.17	данные отсутствуют	данные отсутствуют
95	412713.9	2170492.33	данные отсутствуют	данные отсутствуют
96	412425.3	2170028.15	данные отсутствуют	данные отсутствуют
97	412425.81	2170029.01	данные отсутствуют	данные отсутствуют
98	412427.12	2170030.82	данные отсутствуют	данные отсутствуют
Государственный регистратор				ФГИС ЕГРН
полное наименование должности			подпись	инициалы, фамилия

М.П.

Земельный участок			
(вид объекта недвижимости)			
Лист № ___ Раздела 4.2	Всего листов раздела 4.2 : ___	Всего разделов: ___	Всего листов выписки: ___
16.09.2022 № 99/2022/494325823			
Кадастровый номер:		47:14:0000000:39192	

Номер точки	Координаты, м		Описание закрепления на местности	Средняя квадратическая погрешность определения координат характерных точек границы части земельного участка, м
	X	Y		
1	2	3	4	5
99	412409.19	2170042.2	данные отсутствуют	данные отсутствуют
100	412669.65	2170403.75	данные отсутствуют	данные отсутствуют
101	412675	2170414.45	данные отсутствуют	данные отсутствуют
102	412655.8	2170385.65	данные отсутствуют	данные отсутствуют
103	412541.08	2170225.84	данные отсутствуют	данные отсутствуют
104	412493.1	2170159.02	данные отсутствуют	данные отсутствуют
105	412440.1	2170086.32	данные отсутствуют	данные отсутствуют
106	412407.01	2170040.4	данные отсутствуют	данные отсутствуют
107	412407.87	2170039.89	данные отсутствуют	данные отсутствуют
108	412407.36	2170039.03	данные отсутствуют	данные отсутствуют
109	412406.5	2170039.54	данные отсутствуют	данные отсутствуют
110	412405.22	2170037.59	данные отсутствуют	данные отсутствуют
111	412423.88	2170025.99	данные отсутствуют	данные отсутствуют
112	412501.96	2173151.62	данные отсутствуют	данные отсутствуют
113	412506.52	2173160.25	данные отсутствуют	данные отсутствуют
114	412506.51	2173160.78	данные отсутствуют	данные отсутствуют
115	412501.67	2173151.44	данные отсутствуют	данные отсутствуют
Государственный регистратор				ФГИС ЕГРН
полное наименование должности			подпись	инициалы, фамилия

М.П.

Сведения о частях земельного участка

Земельный участок			
(вид объекта недвижимости)			
Лист № <u> </u> Раздела 4.2	Всего листов раздела 4.2 : <u> </u>	Всего разделов: <u> </u>	Всего листов выписки: <u> </u>
16.09.2022 № 99/2022/494325823			
Кадастровый номер:		47:14:0000000:39192	

Номер точки	Координаты, м		Описание закрепления на местности	Средняя квадратическая погрешность определения координат характерных точек границы части земельного участка, м
	X	Y		
1	2	3	4	5
116	412546.55	2172395.55	данные отсутствуют	данные отсутствуют
117	412504.97	2172554.27	данные отсутствуют	данные отсутствуют
118	412506.63	2172558.37	данные отсутствуют	данные отсутствуют
119	412438.23	2172772.02	данные отсутствуют	данные отсутствуют
120	412434.99	2172773.45	данные отсутствуют	данные отсутствуют
121	412434.12	2172773.25	данные отсутствуют	данные отсутствуют
122	412441.06	2172749.26	данные отсутствуют	данные отсутствуют
123	412498.09	2172572.69	данные отсутствуют	данные отсутствуют
124	412534.58	2172439.62	данные отсутствуют	данные отсутствуют
125	412418.97	2172833.32	данные отсутствуют	данные отсутствуют
126	412420.86	2172819.06	данные отсутствуют	данные отсутствуют
127	412424.71	2172805.76	данные отсутствуют	данные отсутствуют
128	412639.8	2171741.98	данные отсутствуют	данные отсутствуют
129	412640.21	2171742.48	данные отсутствуют	данные отсутствуют
130	412639.35	2171749.57	данные отсутствуют	данные отсутствуют
131	412623.28	2172044.51	данные отсутствуют	данные отсутствуют
132	412622.6	2172079.02	данные отсутствуют	данные отсутствуют
Государственный регистратор				ФГИС ЕГРН
полное наименование должности			подпись	инициалы, фамилия

М.П.

Выписка из Единого государственного реестра недвижимости об объекте недвижимости
Сведения о частях земельного участка

1211

Земельный участок			
(вид объекта недвижимости)			
Лист № <u> </u> Раздела 4.2	Всего листов раздела 4.2 : <u> </u>	Всего разделов: <u> </u>	Всего листов выписки: <u> </u>
16.09.2022 № 99/2022/494325823			
Кадастровый номер:		47:14:0000000:39192	

Номер точки	Координаты, м		Описание закрепления на местности	Средняя квадратическая погрешность определения координат характерных точек границы части земельного участка, м
	X	Y		
1	2	3	4	5
133	412621.76	2172079.83	данные отсутствуют	данные отсутствуют
134	412703.88	2171460.79	данные отсутствуют	данные отсутствуют
135	412701.7	2171461.65	данные отсутствуют	данные отсутствуют
136	412712.56	2171423.86	данные отсутствуют	данные отсутствуют
137	412644.19	2173421.74	данные отсутствуют	данные отсутствуют
138	412646.97	2173423.6	данные отсутствуют	данные отсутствуют
139	412652.17	2173434.8	данные отсутствуют	данные отсутствуют
140	412652.19	2173437.84	данные отсутствуют	данные отсутствуют
141	412650.41	2173439	данные отсутствуют	данные отсутствуют
142	412641.86	2173422.45	данные отсутствуют	данные отсутствуют
143	414311.14	2162670.48	данные отсутствуют	данные отсутствуют
144	414310.42	2162673.85	данные отсутствуют	данные отсутствуют
145	414286.71	2162679.62	данные отсутствуют	данные отсутствуют
146	414289.49	2162666.55	данные отсутствуют	данные отсутствуют
147	414290.85	2162657.01	данные отсутствуют	данные отсутствуют
148	414313.86	2162651.41	данные отсутствуют	данные отсутствуют
149	413977.87	2163465.11	данные отсутствуют	данные отсутствуют

Государственный регистратор		ФГИС ЕГРН
полное наименование должности	подпись	инициалы, фамилия

М.П.

Сведения о частях земельного участка

Земельный участок			
(вид объекта недвижимости)			
Лист № ___ Раздела 4.2	Всего листов раздела 4.2 : ___	Всего разделов: ___	Всего листов выписки: ___
16.09.2022 № 99/2022/494325823			
Кадастровый номер:		47:14:0000000:39192	

Номер точки	Координаты, м		Описание закрепления на местности	Средняя квадратическая погрешность определения координат характерных точек границы части земельного участка, м
	X	Y		
1	2	3	4	5
150	413997.39	2163474.22	данные отсутствуют	данные отсутствуют
151	413996.5	2163476.92	данные отсутствуют	данные отсутствуют
152	413990.24	2163494.06	данные отсутствуют	данные отсутствуют
153	413969.05	2163484.17	данные отсутствуют	данные отсутствуют
154	413974.74	2163467.6	данные отсутствуют	данные отсутствуют
155	413977.04	2163467.79	данные отсутствуют	данные отсутствуют
156	417060.91	2175679.88	данные отсутствуют	данные отсутствуют
157	417032.41	2175688.9	данные отсутствуют	данные отсутствуют
158	417046.95	2175664.17	данные отсутствуют	данные отсутствуют
159	417056.85	2175661.26	данные отсутствуют	данные отсутствуют
160	417073.75	2175658.05	данные отсутствуют	данные отсутствуют
161	417714.81	2153382.5	данные отсутствуют	данные отсутствуют
162	417716.12	2153383.96	данные отсутствуют	данные отсутствуют
163	417738.4	2153411.98	данные отсутствуют	данные отсутствуют
164	417746.13	2153423.34	данные отсутствуют	данные отсутствуют
165	417769.5	2153464.12	данные отсутствуют	данные отсутствуют
166	417773.65	2153472.89	данные отсутствуют	данные отсутствуют
Государственный регистратор				ФГИС ЕГРН
полное наименование должности			подпись	инициалы, фамилия

М.П.

Сведения о частях земельного участка

Земельный участок			
(вид объекта недвижимости)			
Лист № <u> </u> Раздела 4.2	Всего листов раздела 4.2 : <u> </u>	Всего разделов: <u> </u>	Всего листов выписки: <u> </u>
16.09.2022 № 99/2022/494325823			
Кадастровый номер:		47:14:0000000:39192	

Номер точки	Координаты, м		Описание закрепления на местности	Средняя квадратическая погрешность определения координат характерных точек границы части земельного участка, м
	X	Y		
1	2	3	4	5
167	417767.5	2153475.87	данные отсутствуют	данные отсутствуют
168	417755.74	2153455.5	данные отсутствуют	данные отсутствуют
169	417745.87	2153438.4	данные отсутствуют	данные отсутствуют
170	417720.07	2153401.36	данные отсутствуют	данные отсутствуют
171	417710.44	2153389.96	данные отсутствуют	данные отсутствуют
172	417707.23	2153386.17	данные отсутствуют	данные отсутствуют
173	411689.9	2143519.49	данные отсутствуют	данные отсутствуют
174	411708.5	2143526.9	данные отсутствуют	данные отсутствуют
175	411720.86	2143583.28	данные отсутствуют	данные отсутствуют
176	411696.39	2143574.18	данные отсутствуют	данные отсутствуют
177	411686.43	2143528.5	данные отсутствуют	данные отсутствуют
178	414177.73	2175057.68	данные отсутствуют	данные отсутствуют
179	414244.54	2175075.86	данные отсутствуют	данные отсутствуют
180	414278.16	2175103.2	данные отсутствуют	данные отсутствуют
181	414276.74	2175102.82	данные отсутствуют	данные отсутствуют
182	414276.22	2175104.75	данные отсутствуют	данные отсутствуют
183	414278.15	2175105.27	данные отсутствуют	данные отсутствуют
Государственный регистратор				ФГИС ЕГРН
полное наименование должности			подпись	инициалы, фамилия

М.П.

Выписка из Единого государственного реестра недвижимости об объекте недвижимости
Сведения о частях земельного участка

1214

Земельный участок			
(вид объекта недвижимости)			
Лист № <u> </u> Раздела 4.2	Всего листов раздела 4.2 : <u> </u>	Всего разделов: <u> </u>	Всего листов выписки: <u> </u>
16.09.2022 № 99/2022/494325823			
Кадастровый номер:		47:14:0000000:39192	

Номер точки	Координаты, м		Описание закрепления на местности	Средняя квадратическая погрешность определения координат характерных точек границы части земельного участка, м
	X	Y		
1	2	3	4	5
184	414278.61	2175103.57	данные отсутствуют	данные отсутствуют
185	414315.4	2175133.49	данные отсутствуют	данные отсутствуют
186	414248.74	2175115.36	данные отсутствуют	данные отсутствуют
187	414197.48	2175073.66	данные отсутствуют	данные отсутствуют
188	408160.06	2141793.98	данные отсутствуют	данные отсутствуют
189	408151.3	2141796.08	данные отсутствуют	данные отсутствуют
190	408125.02	2141803.69	данные отсутствуют	данные отсутствуют
191	408056.11	2141827.07	данные отсутствуют	данные отсутствуют
192	407870.72	2141890.08	данные отсутствуют	данные отсутствуют
193	407755.16	2141928.92	данные отсутствуют	данные отсутствуют
194	407753.2	2141927.67	данные отсутствуют	данные отсутствуют
195	407772.31	2141921.03	данные отсутствуют	данные отсутствуют
196	407784.91	2141916.22	данные отсутствуют	данные отсутствуют
197	407787.68	2141915.5	данные отсутствуют	данные отсутствуют
198	407793.76	2141913.21	данные отсутствуют	данные отсутствуют
199	407845.74	2141894.95	данные отсутствуют	данные отсутствуют
200	407908.52	2141872.91	данные отсутствуют	данные отсутствуют

Государственный регистратор		ФГИС ЕГРН
полное наименование должности	подпись	инициалы, фамилия

М.П.

Сведения о частях земельного участка

Земельный участок			
(вид объекта недвижимости)			
Лист № <u> </u> Раздела 4.2	Всего листов раздела 4.2 : <u> </u>	Всего разделов: <u> </u>	Всего листов выписки: <u> </u>
16.09.2022 № 99/2022/494325823			
Кадастровый номер:		47:14:0000000:39192	

Номер точки	Координаты, м		Описание закрепления на местности	Средняя квадратическая погрешность определения координат характерных точек границы части земельного участка, м
	X	Y		
1	2	3	4	5
201	407968.6	2141851.81	данные отсутствуют	данные отсутствуют
202	408027.43	2141831.25	данные отсутствуют	данные отсутствуют
203	408085.87	2141810.83	данные отсутствуют	данные отсутствуют
204	408146	2141789.64	данные отсутствуют	данные отсутствуют
205	407728.57	2141936.23	данные отсутствуют	данные отсутствуют
206	407727.3	2141938.38	данные отсутствуют	данные отсутствуют
207	407601.13	2141981.18	данные отсутствуют	данные отсутствуют
208	407607.57	2141978.44	данные отсутствуют	данные отсутствуют
209	407661.18	2141959.94	данные отсутствуют	данные отсутствуют
210	407718.29	2141939.81	данные отсутствуют	данные отсутствуют
211	404536.27	2139602.47	данные отсутствуют	данные отсутствуют
212	404512.51	2139610.38	данные отсутствуют	данные отсутствуют
213	404495.88	2139594.84	данные отсутствуют	данные отсутствуют
214	404519.64	2139586.93	данные отсутствуют	данные отсутствуют
215	417772.04	2153980.06	данные отсутствуют	данные отсутствуют
216	417753.85	2154015.6	данные отсутствуют	данные отсутствуют
217	417730.17	2154022	данные отсутствуют	данные отсутствуют
Государственный регистратор				ФГИС ЕГРН
полное наименование должности			подпись	инициалы, фамилия

М.П.

Сведения о частях земельного участка

Земельный участок			
(вид объекта недвижимости)			
Лист № <u> </u> Раздела 4.2	Всего листов раздела 4.2 : <u> </u>	Всего разделов: <u> </u>	Всего листов выписки: <u> </u>
16.09.2022 № 99/2022/494325823			
Кадастровый номер:		47:14:0000000:39192	

Номер точки	Координаты, м		Описание закрепления на местности	Средняя квадратическая погрешность определения координат характерных точек границы части земельного участка, м
	X	Y		
1	2	3	4	5
218	417776.76	2153931.08	данные отсутствуют	данные отсутствуют
219	417798.4	2153925.3	данные отсутствуют	данные отсутствуют
220	416736.91	2156352.34	данные отсутствуют	данные отсутствуют
221	416736.88	2156375.12	данные отсутствуют	данные отсутствуют
222	416737.78	2156423.85	данные отсутствуют	данные отсутствуют
223	416716.24	2156449.17	данные отсутствуют	данные отсутствуют
224	416714.93	2156378.17	данные отсутствуют	данные отсутствуют
225	426603.86	2184021.33	данные отсутствуют	данные отсутствуют
226	426612.81	2184032.09	данные отсутствуют	данные отсутствуют
227	426603.91	2184021.49	данные отсутствуют	данные отсутствуют
228	426599.61	2184016.23	данные отсутствуют	данные отсутствуют
229	426142.09	2183461.75	данные отсутствуют	данные отсутствуют
230	426159.73	2183484.07	данные отсутствуют	данные отсутствуют
231	426017.2	2183315.08	данные отсутствуют	данные отсутствуют
232	424342.58	2181327.64	данные отсутствуют	данные отсутствуют
233	424400.11	2181396.57	данные отсутствуют	данные отсутствуют
234	424610.15	2181646.02	данные отсутствуют	данные отсутствуют
Государственный регистратор				ФГИС ЕГРН
полное наименование должности			подпись	инициалы, фамилия

М.П.

Сведения о частях земельного участка

Земельный участок			
(вид объекта недвижимости)			
Лист № <u> </u> Раздела 4.2	Всего листов раздела 4.2 : <u> </u>	Всего разделов: <u> </u>	Всего листов выписки: <u> </u>
16.09.2022 № 99/2022/494325823			
Кадастровый номер:		47:14:0000000:39192	

Номер точки	Координаты, м		Описание закрепления на местности	Средняя квадратическая погрешность определения координат характерных точек границы части земельного участка, м
	X	Y		
1	2	3	4	5
235	424938.87	2182035.69	данные отсутствуют	данные отсутствуют
236	424957.92	2182058.28	данные отсутствуют	данные отсутствуют
237	424948.43	2182047.57	данные отсутствуют	данные отсутствуют
238	424933.29	2182030.54	данные отсутствуют	данные отсутствуют
239	424930.85	2182027.62	данные отсутствуют	данные отсутствуют
240	424892.03	2182021.11	данные отсутствуют	данные отсутствуют
241	424872.22	2181997.52	данные отсутствуют	данные отсутствуют
242	424911.1	2182004.03	данные отсутствуют	данные отсутствуют
243	424885.47	2181973.4	данные отсутствуют	данные отсутствуют
244	424769.84	2181835.87	данные отсутствуют	данные отсутствуют
245	424663.07	2181709.7	данные отсутствуют	данные отсутствуют
246	424609.18	2181647.03	данные отсутствуют	данные отсутствуют
247	424529.87	2181552.2	данные отсутствуют	данные отсутствуют
248	424400.69	2181398.78	данные отсутствуют	данные отсутствуют
249	424389.85	2181394.59	данные отсутствуют	данные отсутствуют
250	424371.31	2181405.23	данные отсутствуют	данные отсутствуют
251	424350.66	2181380.67	данные отсутствуют	данные отсутствуют
Государственный регистратор				ФГИС ЕГРН
полное наименование должности			подпись	инициалы, фамилия

М.П.

Сведения о частях земельного участка

Земельный участок			
(вид объекта недвижимости)			
Лист № <u> </u> Раздела 4.2	Всего листов раздела 4.2 : <u> </u>	Всего разделов: <u> </u>	Всего листов выписки: <u> </u>
16.09.2022 № 99/2022/494325823			
Кадастровый номер:		47:14:0000000:39192	

Номер точки	Координаты, м		Описание закрепления на местности	Средняя квадратическая погрешность определения координат характерных точек границы части земельного участка, м
	X	Y		
1	2	3	4	5
252	424361.14	2181388	данные отсутствуют	данные отсутствуют
253	424382.02	2181376.03	данные отсутствуют	данные отсутствуют
254	421859.3	2180228.2	данные отсутствуют	данные отсутствуют
255	421868.48	2180231.64	данные отсутствуют	данные отсутствуют
256	421858.66	2180257.87	данные отсутствуют	данные отсутствуют
257	421849.46	2180254.42	данные отсутствуют	данные отсутствуют
258	421825.96	2180245.78	данные отсутствуют	данные отсутствуют
259	421835.14	2180219.32	данные отсутствуют	данные отсутствуют
260	420175.55	2178697.64	данные отсутствуют	данные отсутствуют
261	420179.15	2178713.49	данные отсутствуют	данные отсутствуют
262	420151.18	2178717.18	данные отсутствуют	данные отсутствуют
263	420146.68	2178697.6	данные отсутствуют	данные отсутствуют
264	420174.7	2178693.9	данные отсутствуют	данные отсутствуют
265	420157.45	2178618.43	данные отсутствуют	данные отсутствуют
266	420157.89	2178620.38	данные отсутствуют	данные отсутствуют
267	420160.12	2178630.13	данные отсутствуют	данные отсутствуют
268	420160.57	2178632.08	данные отсутствуют	данные отсутствуют
Государственный регистратор				ФГИС ЕГРН
полное наименование должности			подпись	инициалы, фамилия

М.П.

Сведения о частях земельного участка

Земельный участок			
(вид объекта недвижимости)			
Лист № ___ Раздела 4.2	Всего листов раздела 4.2 : ___	Всего разделов: ___	Всего листов выписки: ___
16.09.2022 № 99/2022/494325823			
Кадастровый номер:		47:14:000000:39192	

Номер точки	Координаты, м		Описание закрепления на местности	Средняя квадратическая погрешность определения координат характерных точек границы части земельного участка, м
	X	Y		
1	2	3	4	5
269	420161.23	2178634.97	данные отсутствуют	данные отсутствуют
270	420133.61	2178640.76	данные отсутствуют	данные отсутствуют
271	420129.12	2178621.26	данные отсутствуют	данные отсутствуют
272	420156.76	2178615.47	данные отсутствуют	данные отсутствуют
273	418650.34	2175990.79	данные отсутствуют	данные отсутствуют
274	418688.22	2176001.53	данные отсутствуют	данные отсутствуют
275	418717.13	2176029.51	данные отсутствуют	данные отсутствуют
276	418648.74	2176010.11	данные отсутствуют	данные отсутствуют
277	418648.13	2175997.5	данные отсутствуют	данные отсутствуют
278	418637.61	2175987.18	данные отсутствуют	данные отсутствуют
279	415179.79	2148957.76	данные отсутствуют	данные отсутствуют
279	415179.79	2148957.76	данные отсутствуют	данные отсутствуют
280	415178.84	2148958.08	данные отсутствуют	данные отсутствуют
280	415178.84	2148958.08	данные отсутствуют	данные отсутствуют
281	415179.16	2148959.03	данные отсутствуют	данные отсутствуют
281	415179.16	2148959.03	данные отсутствуют	данные отсутствуют
282	415180.11	2148958.71	данные отсутствуют	данные отсутствуют

Государственный регистратор		ФГИС ЕГРН
полное наименование должности	подпись	инициалы, фамилия

М.П.

Земельный участок			
<small>(вид объекта недвижимости)</small>			
Лист № <u> </u> Раздела 4.2	Всего листов раздела 4.2 : <u> </u>	Всего разделов: <u> </u>	Всего листов выписки: <u> </u>
16.09.2022 № 99/2022/494325823			
Кадастровый номер:		47:14:0000000:39192	

Номер точки	Координаты, м		Описание закрепления на местности	Средняя квадратическая погрешность определения координат характерных точек границы части земельного участка, м
	X	Y		
1	2	3	4	5
282	415180.11	2148958.71	данные отсутствуют	данные отсутствуют
283	415183.42	2148980.26	данные отсутствуют	данные отсутствуют
284	415166.89	2148985.77	данные отсутствуют	данные отсутствуют
285	415162.03	2148987.52	данные отсутствуют	данные отсутствуют
286	415157.98	2148962.28	данные отсутствуют	данные отсутствуют
286	415157.98	2148962.28	данные отсутствуют	данные отсутствуют
286	415157.98	2148962.28	данные отсутствуют	данные отсутствуют
287	415154.16	2148936.98	данные отсутствуют	данные отсутствуют
288	415158.5	2148935.32	данные отсутствуют	данные отсутствуют
289	415175.51	2148929.89	данные отсутствуют	данные отсутствуют
290	415159.39	2148965.05	данные отсутствуют	данные отсутствуют
290	415159.39	2148965.05	данные отсутствуют	данные отсутствуют
290	415159.39	2148965.05	данные отсутствуют	данные отсутствуют
291	415159.74	2148965.99	данные отсутствуют	данные отсутствуют
291	415159.74	2148965.99	данные отсутствуют	данные отсутствуют
291	415159.74	2148965.99	данные отсутствуют	данные отсутствуют
292	415160.68	2148965.64	данные отсутствуют	данные отсутствуют
Государственный регистратор				ФГИС ЕГРН
полное наименование должности			подпись	инициалы, фамилия

М.П.

Сведения о частях земельного участка

Земельный участок			
(вид объекта недвижимости)			
Лист № __ Раздела 4.2	Всего листов раздела 4.2 : __	Всего разделов: __	Всего листов выписки: __
16.09.2022 № 99/2022/494325823			
Кадастровый номер:		47:14:0000000:39192	

Номер точки	Координаты, м		Описание закрепления на местности	Средняя квадратическая погрешность определения координат характерных точек границы части земельного участка, м
	X	Y		
1	2	3	4	5
292	415160.68	2148965.64	данные отсутствуют	данные отсутствуют
292	415160.68	2148965.64	данные отсутствуют	данные отсутствуют
293	415160.33	2148964.7	данные отсутствуют	данные отсутствуют
293	415160.33	2148964.7	данные отсутствуют	данные отсутствуют
293	415160.33	2148964.7	данные отсутствуют	данные отсутствуют
294	413666.98	2164252.2	данные отсутствуют	данные отсутствуют
295	413639.22	2164295.17	данные отсутствуют	данные отсутствуют
296	413663.68	2164247.91	данные отсутствуют	данные отсутствуют
297	413671.47	2164245.56	данные отсутствуют	данные отсутствуют
298	413578.74	2164412	данные отсутствуют	данные отсутствуют
299	413565.43	2164479.84	данные отсутствуют	данные отсутствуют
300	413550.54	2164614.22	данные отсутствуют	данные отсутствуют
301	413545.09	2164657.99	данные отсутствуют	данные отсутствуют
302	413550.19	2164597.8	данные отсутствуют	данные отсутствуют
303	413561.33	2164445.64	данные отсутствуют	данные отсутствуют
304	413542.15	2164681.61	данные отсутствуют	данные отсутствуют
305	413527.17	2164684.55	данные отсутствуют	данные отсутствуют
Государственный регистратор				ФГИС ЕГРН
полное наименование должности			подпись	инициалы, фамилия

М.П.

Земельный участок			
(вид объекта недвижимости)			
Лист № __ Раздела 4.2	Всего листов раздела 4.2 : __	Всего разделов: __	Всего листов выписки: __
16.09.2022 № 99/2022/494325823			
Кадастровый номер:		47:14:0000000:39192	

Номер точки	Координаты, м		Описание закрепления на местности	Средняя квадратическая погрешность определения координат характерных точек границы части земельного участка, м
	X	Y		
1	2	3	4	5
306	413529.05	2164663.8	данные отсутствуют	данные отсутствуют
307	413544.75	2164660.72	данные отсутствуют	данные отсутствуют
308	413457.3	2166363.78	данные отсутствуют	данные отсутствуют
309	413476.21	2166369.69	данные отсутствуют	данные отсутствуют
310	413476.97	2166369.8	данные отсутствуют	данные отсутствуют
311	413472.79	2166389.38	данные отсутствуют	данные отсутствуют
312	413471.66	2166389.22	данные отсутствуют	данные отсутствуют
313	413453.25	2166383.47	данные отсутствуют	данные отсутствуют
314	413454.92	2166378.71	данные отсутствуют	данные отсутствуют
315	413454.19	2166377.7	данные отсутствуют	данные отсутствуют
316	413369.37	2166778.55	данные отсутствуют	данные отсутствуют
317	413352.35	2166851.27	данные отсутствуют	данные отсутствуют
318	413350.58	2166859.72	данные отсутствуют	данные отсутствуют
319	413280.97	2167159.59	данные отсутствуют	данные отсутствуют
320	413283.92	2167146.44	данные отсутствуют	данные отсутствуют
321	413292.5	2167108.26	данные отсутствуют	данные отсутствуют
322	413306	2167046.22	данные отсутствуют	данные отсутствуют
Государственный регистратор				ФГИС ЕГРН
полное наименование должности			подпись	инициалы, фамилия

М.П.

Сведения о частях земельного участка

Земельный участок			
(вид объекта недвижимости)			
Лист № <u> </u> Раздела 4.2	Всего листов раздела 4.2 : <u> </u>	Всего разделов: <u> </u>	Всего листов выписки: <u> </u>
16.09.2022 № 99/2022/494325823			
Кадастровый номер:		47:14:0000000:39192	

Номер точки	Координаты, м		Описание закрепления на местности	Средняя квадратическая погрешность определения координат характерных точек границы части земельного участка, м
	X	Y		
1	2	3	4	5
323	413315.38	2167003.14	данные отсутствуют	данные отсутствуют
324	413352.34	2166833.44	данные отсутствуют	данные отсутствуют
325	413359.9	2166797.34	данные отсутствуют	данные отсутствуют
326	413366.02	2166770.09	данные отсутствуют	данные отсутствуют
327	412451.4	2169346.99	данные отсутствуют	данные отсутствуют
328	412469.83	2169359.14	данные отсутствуют	данные отсутствуют
329	412458.29	2169375.48	данные отсутствуют	данные отсутствуют
330	412439.79	2169363.29	данные отсутствуют	данные отсутствуют
331	414759.37	2175326.21	данные отсутствуют	данные отсутствуют
332	414788.62	2175362.77	данные отсутствуют	данные отсутствуют
333	414759.03	2175359.5	данные отсутствуют	данные отсутствуют
334	414727.62	2175320.27	данные отсутствуют	данные отсутствуют
335	414553.47	2175290.73	данные отсутствуют	данные отсутствуют
336	414574.16	2175297.4	данные отсутствуют	данные отсутствуют
337	414558.25	2175300.13	данные отсутствуют	данные отсутствуют
338	414146.05	2174996.03	данные отсутствуют	данные отсутствуют
339	414175.08	2175019.53	данные отсутствуют	данные отсутствуют
Государственный регистратор				ФГИС ЕГРН
полное наименование должности			подпись	инициалы, фамилия

М.П.

Земельный участок			
(вид объекта недвижимости)			
Лист № ___ Раздела 4.2	Всего листов раздела 4.2 : ___	Всего разделов: ___	Всего листов выписки: ___
16.09.2022 № 99/2022/494325823			
Кадастровый номер:		47:14:000000:39192	

Номер точки	Координаты, м		Описание закрепления на местности	Средняя квадратическая погрешность определения координат характерных точек границы части земельного участка, м
	X	Y		
1	2	3	4	5
340	414130.26	2175015.8	данные отсутствуют	данные отсутствуют
341	414126.72	2175010.73	данные отсутствуют	данные отсутствуют
342	414104.09	2174992.55	данные отсутствуют	данные отсутствуют
343	420394.28	2179617	данные отсутствуют	данные отсутствуют
344	420400.52	2179633.56	данные отсутствуют	данные отсутствуют
345	420402.09	2179636.61	данные отсутствуют	данные отсутствуют
346	420374.7	2179644.45	данные отсутствуют	данные отсутствуют
347	420374.66	2179644.36	данные отсутствуют	данные отсутствуют
348	420367.27	2179624.73	данные отсутствуют	данные отсутствуют
349	414791.72	2175332.27	данные отсутствуют	данные отсутствуют
350	414803.69	2175347.28	данные отсутствуют	данные отсутствуют
351	414818.73	2175366.09	данные отсутствуют	данные отсутствуют
352	414766.84	2175360.36	данные отсутствуют	данные отсутствуют
353	414750.02	2175339.32	данные отсутствуют	данные отсутствуют
354	414736.1	2175321.86	данные отсутствуют	данные отсутствуют
355	421782.5	2180199.99	данные отсутствуют	данные отсутствуют
356	421853.27	2180225.99	данные отсутствуют	данные отсутствуют
Государственный регистратор				ФГИС ЕГРН
полное наименование должности			подпись	инициалы, фамилия

М.П.

Земельный участок			
(вид объекта недвижимости)			
Лист № ___ Раздела 4.2	Всего листов раздела 4.2 : ___	Всего разделов: ___	Всего листов выписки: ___
16.09.2022 № 99/2022/494325823			
Кадастровый номер:		47:14:000000:39192	

Номер точки	Координаты, м		Описание закрепления на местности	Средняя квадратическая погрешность определения координат характерных точек границы части земельного участка, м
	X	Y		
1	2	3	4	5
357	421842.39	2180251.82	данные отсутствуют	данные отсутствуют
358	421771.91	2180225.93	данные отсутствуют	данные отсутствуют
359	416842.66	2156039.25	данные отсутствуют	данные отсутствуют
360	416860.3	2156052.5	данные отсутствуют	данные отсутствуют
361	416846.56	2156068.45	данные отсутствуют	данные отсутствуют
362	416828.92	2156055.2	данные отсутствуют	данные отсутствуют
363	414357.89	2161470.49	данные отсутствуют	данные отсутствуют
364	414372.95	2161482.88	данные отсутствуют	данные отсутствуют
365	414374.82	2161520.27	данные отсутствуют	данные отсутствуют
366	414376.33	2161533.58	данные отсутствуют	данные отсутствуют
367	414358.56	2161518.96	данные отсутствуют	данные отсутствуют
368	414358.38	2161509.17	данные отсутствуют	данные отсутствуют
369	411771.09	2143806.6	данные отсутствуют	данные отсутствуют
370	411775.9	2143828.34	данные отсутствуют	данные отсутствуют
371	411752.83	2143825.53	данные отсутствуют	данные отсутствуют
372	411748.76	2143807.54	данные отсутствуют	данные отсутствуют
373	411749.61	2143807.37	данные отсутствуют	данные отсутствуют
Государственный регистратор				ФГИС ЕГРН
полное наименование должности			подпись	инициалы, фамилия

М.П.

Сведения о частях земельного участка

Земельный участок			
(вид объекта недвижимости)			
Лист № <u> </u> Раздела 4.2	Всего листов раздела 4.2 : <u> </u>	Всего разделов: <u> </u>	Всего листов выписки: <u> </u>
16.09.2022 № 99/2022/494325823			
Кадастровый номер:		47:14:0000000:39192	

Номер точки	Координаты, м		Описание закрепления на местности	Средняя квадратическая погрешность определения координат характерных точек границы части земельного участка, м
	X	Y		
1	2	3	4	5
374	411748.88	2143803.9	данные отсутствуют	данные отсутствуют
375	421737.34	2180183.4	данные отсутствуют	данные отсутствуют
376	421809.05	2180209.74	данные отсутствуют	данные отсутствуют
377	421798.37	2180235.65	данные отсутствуют	данные отсутствуют
378	421726.75	2180209.33	данные отсутствуют	данные отсутствуют
379	415481.13	2151170	данные отсутствуют	данные отсутствуют
380	415459.62	2151175.55	данные отсутствуют	данные отсутствуют
381	415457.28	2151155.49	данные отсутствуют	данные отсутствуют
382	415478.79	2151149.94	данные отсутствуют	данные отсутствуют
383	413978.73	2146405.83	данные отсутствуют	данные отсутствуют
384	414029.44	2146465.84	данные отсутствуют	данные отсутствуют
385	414076.85	2146522.07	данные отсутствуют	данные отсутствуют
386	414126.79	2146581.32	данные отсутствуют	данные отсутствуют
387	414177.14	2146641.18	данные отсутствуют	данные отсутствуют
388	414224.48	2146697.37	данные отсутствуют	данные отсутствуют
389	414271.53	2146753.56	данные отсутствуют	данные отсутствуют
390	414318.91	2146810.09	данные отсутствуют	данные отсутствуют
Государственный регистратор				ФГИС ЕГРН
полное наименование должности			подпись	инициалы, фамилия

М.П.

Земельный участок			
(вид объекта недвижимости)			
Лист № <u> </u> Раздела 4.2	Всего листов раздела 4.2 : <u> </u>	Всего разделов: <u> </u>	Всего листов выписки: <u> </u>
16.09.2022 № 99/2022/494325823			
Кадастровый номер:		47:14:0000000:39192	

Номер точки	Координаты, м		Описание закрепления на местности	Средняя квадратическая погрешность определения координат характерных точек границы части земельного участка, м
	X	Y		
1	2	3	4	5
391	414372.72	2146874.27	данные отсутствуют	данные отсутствуют
392	414406.24	2146935.35	данные отсутствуют	данные отсутствуют
393	414442.18	2147001.39	данные отсутствуют	данные отсутствуют
394	414478.55	2147068.41	данные отсутствуют	данные отсутствуют
395	414515.15	2147135.57	данные отсутствуют	данные отсутствуют
396	414552.81	2147204.87	данные отсутствуют	данные отсутствуют
397	414591.4	2147276.43	данные отсутствуют	данные отсутствуют
398	414629.54	2147347.12	данные отсутствуют	данные отсутствуют
399	414666.26	2147414.4	данные отсутствуют	данные отсутствуют
400	414713.83	2147469.14	данные отсутствуют	данные отсутствуют
401	414761.02	2147523.49	данные отсутствуют	данные отсутствуют
402	414806.27	2147575.75	данные отсутствуют	данные отсутствуют
403	414857.41	2147634.32	данные отсутствуют	данные отсутствуют
404	414907.92	2147692.74	данные отсутствуют	данные отсутствуют
405	414939.27	2147763.67	данные отсутствуют	данные отсутствуют
406	414967.08	2147826.98	данные отсутствуют	данные отсутствуют
407	414981.24	2147903.86	данные отсутствуют	данные отсутствуют
Государственный регистратор				ФГИС ЕГРН
полное наименование должности			подпись	инициалы, фамилия

М.П.

Земельный участок			
(вид объекта недвижимости)			
Лист № <u> </u> Раздела 4.2	Всего листов раздела 4.2 : <u> </u>	Всего разделов: <u> </u>	Всего листов выписки: <u> </u>
16.09.2022 № 99/2022/494325823			
Кадастровый номер:		47:14:0000000:39192	

Номер точки	Координаты, м		Описание закрепления на местности	Средняя квадратическая погрешность определения координат характерных точек границы части земельного участка, м
	X	Y		
1	2	3	4	5
408	414994.87	2147979.98	данные отсутствуют	данные отсутствуют
409	415007.62	2148050.84	данные отсутствуют	данные отсутствуют
410	415016.57	2148100.98	данные отсутствуют	данные отсутствуют
411	415020.34	2148122.12	данные отсутствуют	данные отсутствуют
412	415032.87	2148193.69	данные отсутствуют	данные отсутствуют
413	415044.97	2148261	данные отсутствуют	данные отсутствуют
414	415057.39	2148330.22	данные отсутствуют	данные отсутствуют
415	415069	2148395.59	данные отсутствуют	данные отсутствуют
416	415083.97	2148479.99	данные отсутствуют	данные отсутствуют
417	415097.65	2148555.42	данные отсутствуют	данные отсутствуют
418	415110.92	2148629.86	данные отсутствуют	данные отсутствуют
419	415124.56	2148706.75	данные отсутствуют	данные отсутствуют
420	415136.77	2148774.88	данные отсутствуют	данные отсутствуют
421	415148.05	2148838.19	данные отсутствуют	данные отсутствуют
422	415161.59	2148912.77	данные отсутствуют	данные отсутствуют
423	415176.55	2148997.5	данные отсутствуют	данные отсутствуют
424	415188.94	2149066.91	данные отсутствуют	данные отсутствуют
Государственный регистратор				ФГИС ЕГРН
полное наименование должности			подпись	инициалы, фамилия

М.П.

Сведения о частях земельного участка

Земельный участок			
(вид объекта недвижимости)			
Лист № ___ Раздела 4.2	Всего листов раздела 4.2 : ___	Всего разделов: ___	Всего листов выписки: ___
16.09.2022 № 99/2022/494325823			
Кадастровый номер:		47:14:0000000:39192	

Номер точки	Координаты, м		Описание закрепления на местности	Средняя квадратическая погрешность определения координат характерных точек границы части земельного участка, м
	X	Y		
1	2	3	4	5
425	415201.53	2149137.4	данные отсутствуют	данные отсутствуют
426	415212.9	2149199.82	данные отсутствуют	данные отсутствуют
427	415231.4	2149273.19	данные отсутствуют	данные отсутствуют
428	415249.86	2149347.02	данные отсутствуют	данные отсутствуют
429	415268.16	2149419.86	данные отсутствуют	данные отсутствуют
430	415279.05	2149500.87	данные отсутствуют	данные отсутствуют
431	415288.5	2149573.71	данные отсутствуют	данные отсутствуют
432	415298.64	2149650.66	данные отсутствуют	данные отсутствуют
433	415307.97	2149721.19	данные отсутствуют	данные отсутствуют
434	415318.17	2149798.46	данные отсутствуют	данные отсутствуют
435	415328.22	2149876.13	данные отсутствуют	данные отсутствуют
436	415337.94	2149950.74	данные отсутствуют	данные отсутствуют
437	415346.85	2150019.79	данные отсутствуют	данные отсутствуют
438	415355.29	2150085.83	данные отсутствуют	данные отсутствуют
439	415360	2150156.61	данные отсутствуют	данные отсутствуют
440	415365.35	2150235.06	данные отсутствуют	данные отсутствуют
441	415370.41	2150309.88	данные отсутствуют	данные отсутствуют
Государственный регистратор				ФГИС ЕГРН
полное наименование должности			подпись	инициалы, фамилия

М.П.

Земельный участок			
(вид объекта недвижимости)			
Лист № <u> </u> Раздела 4.2	Всего листов раздела 4.2 : <u> </u>	Всего разделов: <u> </u>	Всего листов выписки: <u> </u>
16.09.2022 № 99/2022/494325823			
Кадастровый номер:		47:14:0000000:39192	

Номер точки	Координаты, м		Описание закрепления на местности	Средняя квадратическая погрешность определения координат характерных точек границы части земельного участка, м
	X	Y		
1	2	3	4	5
442	415375.18	2150375.66	данные отсутствуют	данные отсутствуют
443	415380.27	2150448.91	данные отсутствуют	данные отсутствуют
444	415385.72	2150524.53	данные отсутствуют	данные отсутствуют
445	415388.11	2150557.82	данные отсутствуют	данные отсутствуют
446	415380.06	2150489.02	данные отсутствуют	данные отсутствуют
447	415363.65	2150310.42	данные отсутствуют	данные отсутствуют
448	415350.97	2150166.46	данные отсутствуют	данные отсутствуют
449	415339.02	2150036.85	данные отсутствуют	данные отсутствуют
450	415334.52	2149989.4	данные отсутствуют	данные отсутствуют
451	415331.68	2149963.1	данные отсутствуют	данные отсутствуют
452	415324.22	2149905.58	данные отсутствуют	данные отсутствуют
453	415309.32	2149799.56	данные отсутствуют	данные отсутствуют
454	415303.14	2149755.5	данные отсутствуют	данные отсутствуют
455	415311.03	2149755.04	данные отсутствуют	данные отсутствуют
456	415308.2	2149725.41	данные отсутствуют	данные отсутствуют
457	415299.01	2149726.03	данные отсутствуют	данные отсутствуют
458	415287.78	2149645.92	данные отсутствуют	данные отсутствуют
Государственный регистратор				ФГИС ЕГРН
полное наименование должности			подпись	инициалы, фамилия

М.П.

Земельный участок			
(вид объекта недвижимости)			
Лист № __ Раздела 4.2	Всего листов раздела 4.2 : __	Всего разделов: __	Всего листов выписки: __
16.09.2022 № 99/2022/494325823			
Кадастровый номер:		47:14:0000000:39192	

Номер точки	Координаты, м		Описание закрепления на местности	Средняя квадратическая погрешность определения координат характерных точек границы части земельного участка, м
	X	Y		
1	2	3	4	5
459	415275.23	2149550.65	данные отсутствуют	данные отсутствуют
460	415261.77	2149444.06	данные отсутствуют	данные отсутствуют
461	415256.73	2149408.2	данные отсутствуют	данные отсутствуют
462	415253.01	2149385.1	данные отсутствуют	данные отсутствуют
463	415249	2149361.83	данные отсутствуют	данные отсутствуют
464	415247.06	2149351.68	данные отсутствуют	данные отсутствуют
465	415236.81	2149306.4	данные отсутствуют	данные отсутствуют
466	415214.94	2149223.39	данные отсутствуют	данные отсутствуют
467	415190.55	2149130.52	данные отсутствуют	данные отсутствуют
468	415181.96	2149095.57	данные отсутствуют	данные отсутствуют
469	415174.1	2149057.5	данные отсутствуют	данные отсутствуют
469	415174.1	2149057.5	данные отсутствуют	данные отсутствуют
470	415167.78	2149023.3	данные отсутствуют	данные отсутствуют
470	415167.78	2149023.3	данные отсутствуют	данные отсутствуют
471	415143.46	2148866.17	данные отсутствуют	данные отсутствуют
471	415143.46	2148866.17	данные отсутствуют	данные отсутствуют
472	415120.88	2148718.68	данные отсутствуют	данные отсутствуют
Государственный регистратор				ФГИС ЕГРН
полное наименование должности			подпись	инициалы, фамилия

М.П.

Сведения о частях земельного участка

Земельный участок			
(вид объекта недвижимости)			
Лист № ___ Раздела 4.2	Всего листов раздела 4.2 : ___	Всего разделов: ___	Всего листов выписки: ___
16.09.2022 № 99/2022/494325823			
Кадастровый номер:		47:14:0000000:39192	

Номер точки	Координаты, м		Описание закрепления на местности	Средняя квадратическая погрешность определения координат характерных точек границы части земельного участка, м
	X	Y		
1	2	3	4	5
473	415096.98	2148565.1	данные отсутствуют	данные отсутствуют
474	415080.06	2148470.77	данные отсутствуют	данные отсутствуют
475	415057.7	2148354.2	данные отсутствуют	данные отсутствуют
476	415023.22	2148177.57	данные отсутствуют	данные отсутствуют
477	414990.4	2148011.34	данные отсутствуют	данные отсутствуют
478	414964.6	2147877.16	данные отсутствуют	данные отсутствуют
479	414959.1	2147850.64	данные отсутствуют	данные отсутствуют
480	414952.8	2147822.79	данные отсутствуют	данные отсутствуют
481	414948.32	2147807.22	данные отсутствуют	данные отсутствуют
482	414943.92	2147793.13	данные отсутствуют	данные отсутствуют
483	414937.84	2147776.4	данные отсутствуют	данные отсутствуют
484	414928.6	2147755.18	данные отсутствуют	данные отсутствуют
485	414912.88	2147725.74	данные отсутствуют	данные отсутствуют
486	414902.8	2147709.72	данные отсутствуют	данные отсутствуют
487	414893.85	2147697.09	данные отсутствуют	данные отсутствуют
488	414903.23	2147688.65	данные отсутствуют	данные отсутствуют
489	414670.93	2147430.84	данные отсутствуют	данные отсутствуют
Государственный регистратор				ФГИС ЕГРН
полное наименование должности			подпись	инициалы, фамилия

М.П.

Земельный участок			
<small>(вид объекта недвижимости)</small>			
Лист № <u> </u> Раздела 4.2	Всего листов раздела 4.2 : <u> </u>	Всего разделов: <u> </u>	Всего листов выписки: <u> </u>
16.09.2022 № 99/2022/494325823			
Кадастровый номер:		47:14:0000000:39192	

Номер точки	Координаты, м		Описание закрепления на местности	Средняя квадратическая погрешность определения координат характерных точек границы части земельного участка, м
	X	Y		
1	2	3	4	5
490	414663.4	2147426.4	данные отсутствуют	данные отсутствуют
491	414654.65	2147414.48	данные отсутствуют	данные отсутствуют
492	414646.2	2147402.18	данные отсутствуют	данные отсутствуют
493	414629.26	2147372.6	данные отсутствуют	данные отсутствуют
494	414597.34	2147313.5	данные отсутствуют	данные отсутствуют
495	414504.28	2147137.53	данные отсутствуют	данные отсутствуют
496	414428.82	2146993.4	данные отсутствуют	данные отсутствуют
497	414380.94	2146902.14	данные отсутствуют	данные отсутствуют
498	414375.6	2146893.02	данные отсутствуют	данные отсутствуют
499	414364.78	2146875.32	данные отсутствуют	данные отсутствуют
500	414351.62	2146855.49	данные отсутствуют	данные отсутствуют
501	414338.52	2146838.06	данные отсутствуют	данные отсутствуют
502	414320.39	2146815.92	данные отсутствуют	данные отсутствуют
503	414290.35	2146781.38	данные отсутствуют	данные отсутствуют
504	414177.59	2146651.8	данные отсутствуют	данные отсутствуют
505	414028.54	2146478.71	данные отсутствуют	данные отсутствуют
506	414006.15	2146449.11	данные отсутствуют	данные отсутствуют
Государственный регистратор				ФГИС ЕГРН
полное наименование должности			подпись	инициалы, фамилия

М.П.

Земельный участок			
(вид объекта недвижимости)			
Лист № ___ Раздела 4.2	Всего листов раздела 4.2 : ___	Всего разделов: ___	Всего листов выписки: ___
16.09.2022 № 99/2022/494325823			
Кадастровый номер:		47:14:0000000:39192	

Номер точки	Координаты, м		Описание закрепления на местности	Средняя квадратическая погрешность определения координат характерных точек границы части земельного участка, м
	X	Y		
1	2	3	4	5
507	413994.33	2146432.68	данные отсутствуют	данные отсутствуют
508	413977.18	2146407.76	данные отсутствуют	данные отсутствуют
509	413967.5	2146392.65	данные отсутствуют	данные отсутствуют
510	413105.92	2145767.95	данные отсутствуют	данные отсутствуют
511	413118.39	2145775.74	данные отсутствуют	данные отсутствуют
512	413182.95	2145816.28	данные отсутствуют	данные отсутствуют
513	413243.95	2145859.53	данные отсутствуют	данные отсутствуют
514	413303	2145901.59	данные отсутствуют	данные отсутствуют
515	413368.4	2145939.64	данные отсутствуют	данные отсутствуют
516	413428.59	2145974.53	данные отсутствуют	данные отсутствуют
517	413493.85	2146012.16	данные отсутствуют	данные отсутствуют
518	413556.4	2146048.42	данные отсутствуют	данные отсутствуют
519	413619.52	2146084.86	данные отсутствуют	данные отсутствуют
520	413680.14	2146121.38	данные отсутствуют	данные отсутствуют
521	413736.14	2146152.33	данные отсутствуют	данные отсутствуют
522	413788.69	2146182.53	данные отсутствуют	данные отсутствуют
523	413809.22	2146206.56	данные отсутствуют	данные отсутствуют

Государственный регистратор		ФГИС ЕГРН
полное наименование должности	подпись	инициалы, фамилия

М.П.

Земельный участок			
(вид объекта недвижимости)			
Лист № ___ Раздела 4.2	Всего листов раздела 4.2 : ___	Всего разделов: ___	Всего листов выписки: ___
16.09.2022 № 99/2022/494325823			
Кадастровый номер:		47:14:0000000:39192	

Номер точки	Координаты, м		Описание закрепления на местности	Средняя квадратическая погрешность определения координат характерных точек границы части земельного участка, м
	X	Y		
1	2	3	4	5
524	413796.36	2146198.28	данные отсутствуют	данные отсутствуют
525	413695.48	2146136.26	данные отсутствуют	данные отсутствуют
526	413616.8	2146089.74	данные отсутствуют	данные отсутствуют
527	413493.61	2146018.28	данные отсутствуют	данные отсутствуют
528	413403.92	2145968.08	данные отсутствуют	данные отсутствуют
529	413331.14	2145929.3	данные отсутствуют	данные отсутствуют
530	413299.74	2145911.66	данные отсутствуют	данные отсутствуют
531	413259.15	2145885.61	данные отсутствуют	данные отсутствуют
532	413239.9	2145872.4	данные отсутствуют	данные отсутствуют
533	413246.73	2145863.95	данные отсутствуют	данные отсутствуют
534	413205.24	2145848.54	данные отсутствуют	данные отсутствуют
535	413170.42	2145824.08	данные отсутствуют	данные отсутствуют
536	413121.57	2145789.1	данные отсутствуют	данные отсутствуют
537	413108.57	2145770.44	данные отсутствуют	данные отсутствуют
538	412182.77	2145220.84	данные отсутствуют	данные отсутствуют
539	412232.9	2145245.76	данные отсутствуют	данные отсутствуют
540	412298.31	2145278.55	данные отсутствуют	данные отсутствуют
Государственный регистратор				ФГИС ЕГРН
полное наименование должности			подпись	инициалы, фамилия

М.П.

Сведения о частях земельного участка

Земельный участок			
(вид объекта недвижимости)			
Лист № ___ Раздела 4.2	Всего листов раздела 4.2 : ___	Всего разделов: ___	Всего листов выписки: ___
16.09.2022 № 99/2022/494325823			
Кадастровый номер:		47:14:0000000:39192	

Номер точки	Координаты, м		Описание закрепления на местности	Средняя квадратическая погрешность определения координат характерных точек границы части земельного участка, м
	X	Y		
1	2	3	4	5
541	412362.73	2145310.69	данные отсутствуют	данные отсутствуют
542	412428.01	2145343.69	данные отсутствуют	данные отсутствуют
543	412488.14	2145381.23	данные отсутствуют	данные отсутствуют
544	412550.21	2145420.26	данные отсутствуют	данные отсутствуют
545	412612.33	2145459.22	данные отсутствуют	данные отсутствуют
546	412674.19	2145497.92	данные отсутствуют	данные отсутствуют
547	412740.22	2145539.19	данные отсутствуют	данные отсутствуют
548	412806.03	2145580.4	данные отсутствуют	данные отсутствуют
549	412861.92	2145615.42	данные отсутствуют	данные отсутствуют
550	412921.3	2145652.66	данные отсутствуют	данные отсутствуют
551	412985.71	2145692.91	данные отсутствуют	данные отсутствуют
552	413050.99	2145733.64	данные отсутствуют	данные отсутствуют
553	413053.48	2145735.2	данные отсутствуют	данные отсутствуют
554	413044.3	2145732.37	данные отсутствуют	данные отсутствуют
555	412992.33	2145700.93	данные отсутствуют	данные отсутствуют
556	412834.84	2145602.13	данные отсутствуют	данные отсутствуют
557	412765.53	2145558.96	данные отсутствуют	данные отсутствуют
Государственный регистратор				ФГИС ЕГРН
полное наименование должности			подпись	инициалы, фамилия

М.П.

Сведения о частях земельного участка

Земельный участок			
(вид объекта недвижимости)			
Лист № <u> </u> Раздела 4.2	Всего листов раздела 4.2 : <u> </u>	Всего разделов: <u> </u>	Всего листов выписки: <u> </u>
16.09.2022 № 99/2022/494325823			
Кадастровый номер:		47:14:0000000:39192	

Номер точки	Координаты, м		Описание закрепления на местности	Средняя квадратическая погрешность определения координат характерных точек границы части земельного участка, м
	X	Y		
1	2	3	4	5
558	412689.11	2145511.38	данные отсутствуют	данные отсутствуют
559	412669.14	2145498.95	данные отсутствуют	данные отсутствуют
560	412612.87	2145464.04	данные отсутствуют	данные отсутствуют
561	412536.84	2145416.9	данные отсутствуют	данные отсутствуют
562	412461.02	2145369.87	данные отсутствуют	данные отсутствуют
563	412433.39	2145352.74	данные отсутствуют	данные отсутствуют
564	412402.78	2145335.28	данные отсутствуют	данные отсутствуют
565	412383.37	2145325.78	данные отсутствуют	данные отсутствуют
566	412338.3	2145303.75	данные отсутствуют	данные отсутствуют
567	412300.66	2145285.59	данные отсутствуют	данные отсутствуют
568	412259.06	2145265.53	данные отсутствуют	данные отсутствуют
569	412217.3	2145241.05	данные отсутствуют	данные отсутствуют
570	412216.54	2145242.27	данные отсутствуют	данные отсутствуют
571	412183.26	2145221.2	данные отсутствуют	данные отсутствуют
572	411977.4	2144811.72	данные отсутствуют	данные отсутствуют
573	411958.87	2144824.8	данные отсутствуют	данные отсутствуют
574	411951.43	2144805.57	данные отсутствуют	данные отсутствуют
Государственный регистратор				ФГИС ЕГРН
полное наименование должности			подпись	инициалы, фамилия

М.П.

Земельный участок			
(вид объекта недвижимости)			
Лист № ___ Раздела 4.2	Всего листов раздела 4.2 : ___	Всего разделов: ___	Всего листов выписки: ___
16.09.2022 № 99/2022/494325823			
Кадастровый номер:		47:14:000000:39192	

Номер точки	Координаты, м		Описание закрепления на местности	Средняя квадратическая погрешность определения координат характерных точек границы части земельного участка, м
	X	Y		
1	2	3	4	5
575	411969.97	2144792.48	данные отсутствуют	данные отсутствуют
576	411509.53	2143457.09	данные отсутствуют	данные отсутствуют
577	411354.71	2143475.18	данные отсутствуют	данные отсутствуют
578	411274.03	2143485.25	данные отсутствуют	данные отсутствуют
579	411169.97	2143498.43	данные отсутствуют	данные отсутствуют
580	411138.51	2143502.45	данные отсутствуют	данные отсутствуют
581	411144.04	2143480.04	данные отсутствуют	данные отсутствуют
582	411166.32	2143477.15	данные отсутствуют	данные отсутствуют
583	411162.33	2143493.32	данные отсутствуют	данные отсутствуют
584	411504.47	2143453.89	данные отсутствуют	данные отсутствуют
585	414696.14	2175314.38	данные отсутствуют	данные отсутствуют
586	414734.03	2175356.56	данные отсутствуют	данные отсутствуют
587	414701.38	2175351.61	данные отсутствуют	данные отсутствуют
588	414662.27	2175308.04	данные отсутствуют	данные отсутствуют
589	421689.2	2180171.08	данные отсутствуют	данные отсутствуют
590	421707.93	2180174.4	данные отсутствуют	данные отсутствуют
590	421707.93	2180174.4	данные отсутствуют	данные отсутствуют

Государственный регистратор		ФГИС ЕГРН
полное наименование должности	подпись	инициалы, фамилия

М.П.

Земельный участок			
<small>(вид объекта недвижимости)</small>			
Лист № <u> </u> Раздела 4.2	Всего листов раздела 4.2 : <u> </u>	Всего разделов: <u> </u>	Всего листов выписки: <u> </u>
16.09.2022 № 99/2022/494325823			
Кадастровый номер:		47:14:0000000:39192	

Номер точки	Координаты, м		Описание закрепления на местности	Средняя квадратическая погрешность определения координат характерных точек границы части земельного участка, м
	X	Y		
1	2	3	4	5
591	421730.48	2180180.88	данные отсутствуют	данные отсутствуют
592	421762.34	2180192.58	данные отсутствуют	данные отсутствуют
593	421751.47	2180218.41	данные отсутствуют	данные отсутствуют
594	421721.71	2180207.48	данные отсутствуют	данные отсутствуют
595	421701.51	2180201.66	данные отсутствуют	данные отсутствуют
595	421701.51	2180201.66	данные отсутствуют	данные отсутствуют
596	421678.28	2180197.56	данные отсутствуют	данные отсутствуют
597	416285.81	2159975.57	данные отсутствуют	данные отсутствуют
598	416301.64	2159982.94	данные отсутствуют	данные отсутствуют
599	416300.66	2159983.71	данные отсутствуют	данные отсутствуют
600	416297.44	2159986.22	данные отсутствуют	данные отсутствуют
601	416283.92	2159996.75	данные отсутствуют	данные отсутствуют
602	416273.31	2159991.81	данные отсутствуют	данные отсутствуют
603	416267.93	2159989.25	данные отсутствуют	данные отсутствуют
604	416283.71	2159977.54	данные отсутствуют	данные отсутствуют
605	413716.8	2164139.67	данные отсутствуют	данные отсутствуют
606	413734.1	2164153.35	данные отсутствуют	данные отсутствуют
Государственный регистратор				ФГИС ЕГРН
полное наименование должности			подпись	инициалы, фамилия

М.П.

Сведения о частях земельного участка

Земельный участок			
(вид объекта недвижимости)			
Лист № ___ Раздела 4.2	Всего листов раздела 4.2 : ___	Всего разделов: ___	Всего листов выписки: ___
16.09.2022 № 99/2022/494325823			
Кадастровый номер:		47:14:0000000:39192	

Номер точки	Координаты, м		Описание закрепления на местности	Средняя квадратическая погрешность определения координат характерных точек границы части земельного участка, м
	X	Y		
1	2	3	4	5
607	413722.28	2164170.74	данные отсутствуют	данные отсутствуют
608	413704.98	2164157.06	данные отсутствуют	данные отсутствуют
609	415768.58	2175518.76	данные отсутствуют	данные отсутствуют
609	415768.58	2175518.76	данные отсутствуют	данные отсутствуют
610	415800.06	2175525.04	данные отсутствуют	данные отсутствуют
610	415800.06	2175525.04	данные отсутствуют	данные отсутствуют
611	415838.52	2175532.53	данные отсутствуют	данные отсутствуют
611	415838.52	2175532.53	данные отсутствуют	данные отсутствуют
612	415851.88	2175535.2	данные отсутствуют	данные отсутствуют
612	415851.88	2175535.2	данные отсутствуют	данные отсутствуют
613	415984.36	2175561.23	данные отсутствуют	данные отсутствуют
613	415984.36	2175561.23	данные отсутствуют	данные отсутствуют
614	416083.16	2175581.29	данные отсутствуют	данные отсутствуют
615	416220.54	2175609.06	данные отсутствуют	данные отсутствуют
616	416296.79	2175625.7	данные отсутствуют	данные отсутствуют
616	416296.79	2175625.7	данные отсутствуют	данные отсутствуют
617	416374.6	2175647.24	данные отсутствуют	данные отсутствуют
Государственный регистратор				ФГИС ЕГРН
полное наименование должности			подпись	инициалы, фамилия

М.П.

Сведения о частях земельного участка

Земельный участок			
(вид объекта недвижимости)			
Лист № ___ Раздела 4.2	Всего листов раздела 4.2 : ___	Всего разделов: ___	Всего листов выписки: ___
16.09.2022 № 99/2022/494325823			
Кадастровый номер:		47:14:0000000:39192	

Номер точки	Координаты, м		Описание закрепления на местности	Средняя квадратическая погрешность определения координат характерных точек границы части земельного участка, м
	X	Y		
1	2	3	4	5
617	416374.6	2175647.24	данные отсутствуют	данные отсутствуют
618	416454.48	2175672.11	данные отсутствуют	данные отсутствуют
619	416552.73	2175703.26	данные отсутствуют	данные отсутствуют
620	416593.79	2175713.62	данные отсутствуют	данные отсутствуют
621	416669.45	2175726	данные отсутствуют	данные отсутствуют
621	416669.45	2175726	данные отсутствуют	данные отсутствуют
622	416726.04	2175731.16	данные отсутствуют	данные отсутствуют
623	416757.24	2175731.34	данные отсутствуют	данные отсутствуют
623	416757.24	2175731.34	данные отсутствуют	данные отсутствуют
624	416777.46	2175729.52	данные отсутствуют	данные отсутствуют
625	416811.97	2175722.98	данные отсутствуют	данные отсутствуют
625	416811.97	2175722.98	данные отсутствуют	данные отсутствуют
626	416838.56	2175716.61	данные отсутствуют	данные отсутствуют
627	416833.42	2175720.77	данные отсутствуют	данные отсутствуют
628	416807.59	2175726.67	данные отсутствуют	данные отсутствуют
629	416752.7	2175733.95	данные отсутствуют	данные отсутствуют
630	416680.66	2175729.89	данные отсутствуют	данные отсутствуют
Государственный регистратор				ФГИС ЕГРН
полное наименование должности			подпись	инициалы, фамилия

М.П.

Сведения о частях земельного участка

Земельный участок			
(вид объекта недвижимости)			
Лист № <u> </u> Раздела 4.2	Всего листов раздела 4.2 : <u> </u>	Всего разделов: <u> </u>	Всего листов выписки: <u> </u>
16.09.2022 № 99/2022/494325823			
Кадастровый номер:		47:14:0000000:39192	

Номер точки	Координаты, м		Описание закрепления на местности	Средняя квадратическая погрешность определения координат характерных точек границы части земельного участка, м
	X	Y		
1	2	3	4	5
631	416584.69	2175713.8	данные отсутствуют	данные отсутствуют
632	416544.26	2175705.13	данные отсутствуют	данные отсутствуют
633	416377.24	2175649.19	данные отсутствуют	данные отсутствуют
634	416267.84	2175620.96	данные отсутствуют	данные отсутствуют
635	416176.11	2175602.08	данные отсутствуют	данные отсутствуют
636	415785.68	2175523.2	данные отсутствуют	данные отсутствуют
637	415750.62	2175516.33	данные отсутствуют	данные отсутствуют
638	415525.49	2175470.69	данные отсутствуют	данные отсутствуют
639	415590.08	2175484.2	данные отсутствуют	данные отсутствуют
640	415628.23	2175492.85	данные отсутствуют	данные отсутствуют
641	415531.47	2175476.21	данные отсутствуют	данные отсутствуют
642	425469.59	2182664.01	данные отсутствуют	данные отсутствуют
643	425479.41	2182675.66	данные отсутствуют	данные отсутствуют
644	425472.36	2182681.63	данные отсутствуют	данные отсутствуют
645	425462.52	2182669.99	данные отсутствуют	данные отсутствуют
646	427088.15	2184602.41	данные отсутствуют	данные отсутствуют
647	427081.85	2184608.59	данные отсутствуют	данные отсутствуют
Государственный регистратор				ФГИС ЕГРН
полное наименование должности			подпись	инициалы, фамилия

М.П.

Земельный участок			
<small>(вид объекта недвижимости)</small>			
Лист № <u> </u> Раздела 4.2	Всего листов раздела 4.2 : <u> </u>	Всего разделов: <u> </u>	Всего листов выписки: <u> </u>
16.09.2022 № 99/2022/494325823			
Кадастровый номер:		47:14:0000000:39192	

Номер точки	Координаты, м		Описание закрепления на местности	Средняя квадратическая погрешность определения координат характерных точек границы части земельного участка, м
	X	Y		
1	2	3	4	5
648	427056.26	2184580.88	данные отсутствуют	данные отсутствуют
649	427063.72	2184573.45	данные отсутствуют	данные отсутствуют
650	413742.64	2174713.1	данные отсутствуют	данные отсутствуют
650	413742.64	2174713.1	данные отсутствуют	данные отсутствуют
651	413723.23	2174702.93	данные отсутствуют	данные отсутствуют
652	413752.7	2174689.14	данные отсутствуют	данные отсутствуют
653	421671.74	2180168.17	данные отсутствуют	данные отсутствуют
654	421674.54	2180168.48	данные отсутствуют	данные отсутствуют
655	421719.71	2180177.79	данные отсутствуют	данные отсутствуют
656	421708.93	2180203.8	данные отсутствуют	данные отсутствуют
657	421670.49	2180196.18	данные отсутствуют	данные отсутствуют
658	421660.65	2180194.95	данные отсутствуют	данные отсутствуют
659	414401.14	2175222.9	данные отсутствуют	данные отсутствуют
660	414433.16	2175225.78	данные отсутствуют	данные отсутствуют
661	414434.25	2175226.58	данные отсутствуют	данные отсутствуют
662	414485.52	2175257.84	данные отсутствуют	данные отсутствуют
663	414518.21	2175275.09	данные отсутствуют	данные отсутствуют
Государственный регистратор				ФГИС ЕГРН
полное наименование должности			подпись	инициалы, фамилия

М.П.

Сведения о частях земельного участка

Земельный участок			
(вид объекта недвижимости)			
Лист № <u> </u> Раздела 4.2	Всего листов раздела 4.2 : <u> </u>	Всего разделов: <u> </u>	Всего листов выписки: <u> </u>
16.09.2022 № 99/2022/494325823			
Кадастровый номер:		47:14:0000000:39192	

Номер точки	Координаты, м		Описание закрепления на местности	Средняя квадратическая погрешность определения координат характерных точек границы части земельного участка, м
	X	Y		
1	2	3	4	5
664	414536.66	2175283.29	данные отсутствуют	данные отсутствуют
665	414462.6	2175276.62	данные отсутствуют	данные отсутствуют
666	414418.3	2175249.61	данные отсутствуют	данные отсутствуют
667	414396.93	2175234	данные отсутствуют	данные отсутствуют
668	414380.2	2175221	данные отсутствуют	данные отсутствуют
669	415163.99	2148854.95	данные отсутствуют	данные отсутствуют
670	415165.2	2148862.86	данные отсутствуют	данные отсутствуют
671	415189.46	2149019.56	данные отсутствуют	данные отсутствуют
672	415195.72	2149053.36	данные отсутствуют	данные отсутствуют
673	415196.03	2149054.88	данные отсутствуют	данные отсутствуют
674	415188.33	2149057.72	данные отсутствуют	данные отсутствуют
675	415175.16	2149062.62	данные отсутствуют	данные отсутствуют
676	415142.81	2148861.92	данные отсутствуют	данные отсутствуют
677	415147.3	2148860.49	данные отсутствуют	данные отсутствуют
678	416737.28	2156396.81	данные отсутствуют	данные отсутствуют
679	416739.04	2156492.42	данные отсутствуют	данные отсутствуют
680	416739.2	2156501.45	данные отсутствуют	данные отсутствуют
Государственный регистратор				ФГИС ЕГРН
полное наименование должности			подпись	инициалы, фамилия

М.П.

Сведения о частях земельного участка

Земельный участок			
(вид объекта недвижимости)			
Лист № ___ Раздела 4.2	Всего листов раздела 4.2 : ___	Всего разделов: ___	Всего листов выписки: ___
16.09.2022 № 99/2022/494325823			
Кадастровый номер:		47:14:0000000:39192	

Номер точки	Координаты, м		Описание закрепления на местности	Средняя квадратическая погрешность определения координат характерных точек границы части земельного участка, м
	X	Y		
1	2	3	4	5
681	416717.64	2156526.86	данные отсутствуют	данные отсутствуют
682	416717.04	2156492.76	данные отсутствуют	данные отсутствуют
683	416715.74	2156422.19	данные отсутствуют	данные отсутствуют
684	415614.28	2175489.69	данные отсутствуют	данные отсутствуют
685	415631.09	2175493.5	данные отсутствуют	данные отсутствуют
686	415630.82	2175495.11	данные отсутствуют	данные отсутствуют
687	415630.63	2175496.09	данные отсутствуют	данные отсутствуют
688	415630.66	2175496.1	данные отсутствуют	данные отсутствуют
689	415630.65	2175496.14	данные отсутствуют	данные отсутствуют
690	415678.24	2175505.03	данные отсутствуют	данные отсутствуют
691	415678.58	2175503.26	данные отсутствуют	данные отсутствуют
692	415700.3	2175507.72	данные отсутствуют	данные отсутствуют
693	415709.38	2175509.59	данные отсутствуют	данные отсутствуют
694	415731.84	2175513.82	данные отсутствуют	данные отсутствуют
695	415748.15	2175515.99	данные отсутствуют	данные отсутствуют
696	415800.07	2175525.04	данные отсутствуют	данные отсутствуют
697	415800.11	2175525.05	данные отсутствуют	данные отсутствуют
Государственный регистратор				ФГИС ЕГРН
полное наименование должности			подпись	инициалы, фамилия

М.П.

Земельный участок			
(вид объекта недвижимости)			
Лист № ___ Раздела 4.2	Всего листов раздела 4.2 : ___	Всего разделов: ___	Всего листов выписки: ___
16.09.2022 № 99/2022/494325823			
Кадастровый номер:		47:14:0000000:39192	

Номер точки	Координаты, м		Описание закрепления на местности	Средняя квадратическая погрешность определения координат характерных точек границы части земельного участка, м
	X	Y		
1	2	3	4	5
698	415800.6	2175525.15	данные отсутствуют	данные отсутствуют
699	415838.46	2175532.52	данные отсутствуют	данные отсутствуют
699	415838.46	2175532.52	данные отсутствуют	данные отсутствуют
700	415823.8	2175555.07	данные отсутствуют	данные отсутствуют
700	415823.8	2175555.07	данные отсутствуют	данные отсутствуют
701	415823.36	2175555.76	данные отсутствуют	данные отсутствуют
701	415823.36	2175555.76	данные отсутствуют	данные отсутствуют
702	415823.76	2175555.12	данные отсутствуют	данные отсутствуют
703	415784.71	2175547.47	данные отсутствуют	данные отсутствуют
704	415784.81	2175550.55	данные отсутствуют	данные отсутствуют
705	415763.95	2175546.39	данные отсутствуют	данные отсутствуют
706	415727.34	2175541.42	данные отсутствуют	данные отсутствуют
707	415704	2175537.06	данные отсутствуют	данные отсутствуют
708	415704.37	2175535.83	данные отсутствуют	данные отсутствуют
709	415704.36	2175535.83	данные отсутствуют	данные отсутствуют
710	415704.36	2175535.81	данные отсутствуют	данные отсутствуют
711	415673.97	2175529.34	данные отсутствуют	данные отсутствуют
Государственный регистратор				ФГИС ЕГРН
полное наименование должности			подпись	инициалы, фамилия

М.П.

Сведения о частях земельного участка

Земельный участок			
(вид объекта недвижимости)			
Лист № __ Раздела 4.2	Всего листов раздела 4.2 : __	Всего разделов: __	Всего листов выписки: __
16.09.2022 № 99/2022/494325823			
Кадастровый номер:		47:14:0000000:39192	

Номер точки	Координаты, м		Описание закрепления на местности	Средняя квадратическая погрешность определения координат характерных точек границы части земельного участка, м
	X	Y		
1	2	3	4	5
712	415673.54	2175530.81	данные отсутствуют	данные отсутствуют
713	415589.18	2175512.65	данные отсутствуют	данные отсутствуют
713	415589.18	2175512.65	данные отсутствуют	данные отсутствуют
714	415557.82	2175477.46	данные отсутствуют	данные отсутствуют
714	415557.82	2175477.46	данные отсутствуют	данные отсутствуют
715	415590.06	2175484.24	данные отсутствуют	данные отсутствуют
716	416063.68	2175577.34	данные отсутствуют	данные отсутствуют
717	416083.21	2175581.31	данные отсутствуют	данные отсутствуют
718	416220.54	2175609.11	данные отсутствуют	данные отсутствуют
719	416270.37	2175619.93	данные отсутствуют	данные отсутствуют
720	416387.13	2175651.14	данные отсутствуют	данные отсутствуют
721	416454.49	2175672.16	данные отсутствуют	данные отсутствуют
722	416552.68	2175703.29	данные отсутствуют	данные отсутствуют
723	416593.82	2175713.63	данные отсутствуют	данные отсутствуют
724	416611.46	2175716.51	данные отсутствуют	данные отсутствуют
725	416686.84	2175727.59	данные отсутствуют	данные отсутствуют
726	416726.03	2175731.2	данные отсутствуют	данные отсутствуют
Государственный регистратор				ФГИС ЕГРН
полное наименование должности			подпись	инициалы, фамилия

М.П.

Сведения о частях земельного участка

Земельный участок			
(вид объекта недвижимости)			
Лист № __ Раздела 4.2	Всего листов раздела 4.2 : __	Всего разделов: __	Всего листов выписки: __
16.09.2022 № 99/2022/494325823			
Кадастровый номер:		47:14:0000000:39192	

Номер точки	Координаты, м		Описание закрепления на местности	Средняя квадратическая погрешность определения координат характерных точек границы части земельного участка, м
	X	Y		
1	2	3	4	5
727	416743.84	2175731.26	данные отсутствуют	данные отсутствуют
728	416770.34	2175730.16	данные отсутствуют	данные отсутствуют
729	416777.51	2175729.53	данные отсутствуют	данные отсутствуют
730	416801.85	2175724.9	данные отсутствуют	данные отсутствуют
731	416860.66	2175711.32	данные отсутствуют	данные отсутствуют
732	416859.71	2175712.47	данные отсутствуют	данные отсутствуют
733	416856.24	2175716.64	данные отсутствуют	данные отсутствуют
734	416856.3	2175716.62	данные отсутствуют	данные отсутствуют
735	416856.28	2175716.65	данные отсутствуют	данные отсутствуют
736	416874.31	2175711.24	данные отсутствуют	данные отсутствуют
737	416896.91	2175705.17	данные отсутствуют	данные отсутствуют
738	416923.51	2175698.07	данные отсутствуют	данные отсутствуют
739	416943.75	2175692.62	данные отсутствуют	данные отсутствуют
740	416996.23	2175679.16	данные отсутствуют	данные отсутствуют
741	417053.81	2175662.16	данные отсутствуют	данные отсутствуют
742	417056.84	2175661.26	данные отсутствуют	данные отсутствуют
743	417061.28	2175679.72	данные отсутствуют	данные отсутствуют
Государственный регистратор				ФГИС ЕГРН
полное наименование должности			подпись	инициалы, фамилия

М.П.

Сведения о частях земельного участка

Земельный участок			
(вид объекта недвижимости)			
Лист № ___ Раздела 4.2	Всего листов раздела 4.2 : ___	Всего разделов: ___	Всего листов выписки: ___
16.09.2022 № 99/2022/494325823			
Кадастровый номер:		47:14:0000000:39192	

Номер точки	Координаты, м		Описание закрепления на местности	Средняя квадратическая погрешность определения координат характерных точек границы части земельного участка, м
	X	Y		
1	2	3	4	5
744	417061.21	2175679.79	данные отсутствуют	данные отсутствуют
745	416968.61	2175709.1	данные отсутствуют	данные отсутствуют
746	416914.7	2175726.64	данные отсутствуют	данные отсутствуют
747	416888.68	2175733.4	данные отсутствуют	данные отсутствуют
748	416817.88	2175750.36	данные отсутствуют	данные отсутствуют
749	416781.19	2175757.3	данные отсутствуют	данные отсутствуют
750	416758.72	2175759.32	данные отсутствуют	данные отсутствуют
751	416724.7	2175759.14	данные отсутствуют	данные отсутствуют
752	416665.86	2175753.77	данные отсутствуют	данные отсутствуют
753	416588.1	2175741.04	данные отсутствуют	данные отсутствуют
754	416544.91	2175730.16	данные отсутствуют	данные отсутствуют
755	416446.12	2175698.84	данные отсутствуют	данные отсутствуют
756	416366.54	2175674.06	данные отсутствуют	данные отсутствуют
757	416330.86	2175664.18	данные отсутствуют	данные отсутствуют
758	416331.25	2175663.63	данные отсутствуют	данные отсутствуют
759	416320.21	2175660.26	данные отсутствуют	данные отсутствуют
760	416297.08	2175654.66	данные отсутствуют	данные отсутствуют
Государственный регистратор				ФГИС ЕГРН
полное наименование должности			подпись	инициалы, фамилия

М.П.

Сведения о частях земельного участка

Земельный участок			
(вид объекта недвижимости)			
Лист № ___ Раздела 4.2	Всего листов раздела 4.2 : ___	Всего разделов: ___	Всего листов выписки: ___
16.09.2022 № 99/2022/494325823			
Кадастровый номер:		47:14:0000000:39192	

Номер точки	Координаты, м		Описание закрепления на местности	Средняя квадратическая погрешность определения координат характерных точек границы части земельного участка, м
	X	Y		
1	2	3	4	5
761	416290.83	2175653.12	данные отсутствуют	данные отсутствуют
762	416259.87	2175647.3	данные отсутствуют	данные отсутствуют
763	416256.04	2175646.4	данные отсутствуют	данные отсутствуют
764	416241.16	2175643.3	данные отсутствуют	данные отсутствуют
765	416223.28	2175639.18	данные отсутствуют	данные отсутствуют
766	416184.3	2175632.31	данные отсутствуют	данные отсутствуют
767	416152.63	2175626.34	данные отсутствуют	данные отсутствуют
768	416143.38	2175622.04	данные отсутствуют	данные отсутствуют
769	416143.5	2175621.43	данные отсутствуют	данные отсутствуют
770	416123.69	2175616.86	данные отсутствуют	данные отсутствуют
771	416123.49	2175618.01	данные отсутствуют	данные отсутствуют
772	416084.83	2175610.58	данные отсутствуют	данные отсутствуют
773	416077.75	2175608.96	данные отсутствуют	данные отсутствуют
774	416074.24	2175607.81	данные отсутствуют	данные отсутствуют
775	416054.42	2175603.35	данные отсутствуют	данные отсутствуют
776	416049.68	2175602.82	данные отсутствуют	данные отсутствуют
777	416036.35	2175601.22	данные отсутствуют	данные отсутствуют
Государственный регистратор				ФГИС ЕГРН
полное наименование должности			подпись	инициалы, фамилия

М.П.

Сведения о частях земельного участка

Земельный участок			
(вид объекта недвижимости)			
Лист № ___ Раздела 4.2	Всего листов раздела 4.2 : ___	Всего разделов: ___	Всего листов выписки: ___
16.09.2022 № 99/2022/494325823			
Кадастровый номер:		47:14:0000000:39192	

Номер точки	Координаты, м		Описание закрепления на местности	Средняя квадратическая погрешность определения координат характерных точек границы части земельного участка, м
	X	Y		
1	2	3	4	5
778	415978.97	2175588.71	данные отсутствуют	данные отсутствуют
779	415846.4	2175562.66	данные отсутствуют	данные отсутствуют
780	415833.1	2175560	данные отсутствуют	данные отсутствуют
781	415822.04	2175557.86	данные отсутствуют	данные отсутствуют
782	414875	2175343.63	данные отсутствуют	данные отсутствуют
783	414886.2	2175343.95	данные отсутствуют	данные отсутствуют
784	414960.73	2175357.7	данные отсутствуют	данные отсутствуют
785	414960.28	2175364.82	данные отсутствуют	данные отсутствуют
786	415240.69	2175420.6	данные отсутствуют	данные отсутствуют
787	415331.6	2175435.44	данные отсутствуют	данные отсутствуют
788	415331.92	2175433.24	данные отсутствуют	данные отсутствуют
789	415464.14	2175458.58	данные отсутствуют	данные отсутствуют
790	415457.5	2175460.48	данные отсутствуют	данные отсутствуют
791	415491.44	2175466.89	данные отсутствуют	данные отсутствуют
792	415503.63	2175469.19	данные отсутствуют	данные отсутствуют
793	415524.59	2175473.4	данные отсутствуют	данные отсутствуют
794	415522.08	2175470.02	данные отсутствуют	данные отсутствуют
Государственный регистратор				ФГИС ЕГРН
полное наименование должности			подпись	инициалы, фамилия

М.П.

Сведения о частях земельного участка

Земельный участок			
(вид объекта недвижимости)			
Лист № <u> </u> Раздела 4.2	Всего листов раздела 4.2 : <u> </u>	Всего разделов: <u> </u>	Всего листов выписки: <u> </u>
16.09.2022 № 99/2022/494325823			
Кадастровый номер:		47:14:0000000:39192	

Номер точки	Координаты, м		Описание закрепления на местности	Средняя квадратическая погрешность определения координат характерных точек границы части земельного участка, м
	X	Y		
1	2	3	4	5
795	415584.04	2175511.54	данные отсутствуют	данные отсутствуют
796	415573.14	2175509.26	данные отсутствуют	данные отсутствуют
797	415570.06	2175506.98	данные отсутствуют	данные отсутствуют
798	415541.73	2175501.76	данные отсутствуют	данные отсутствуют
799	415498.84	2175493.73	данные отсутствуют	данные отсутствуют
800	415307.22	2175457.02	данные отсутствуют	данные отсутствуют
801	415142.43	2175423.76	данные отсутствуют	данные отсутствуют
802	414956.62	2175386.1	данные отсутствуют	данные отсутствуют
803	414956.02	2175385.98	данные отсутствуют	данные отсутствуют
804	414956.03	2175385.94	данные отсутствуют	данные отсутствуют
805	414943.02	2175383.38	данные отсутствуют	данные отсутствуют
806	414943.23	2175382.48	данные отсутствуют	данные отсутствуют
807	414943.37	2175381.92	данные отсутствуют	данные отсутствуют
808	414923.19	2175378.63	данные отсутствуют	данные отсутствуют
809	414874.19	2175370.6	данные отсутствуют	данные отсутствуют
810	413751.83	2174688.64	данные отсутствуют	данные отсутствуют
811	413721.83	2174702.19	данные отсутствуют	данные отсутствуют
Государственный регистратор				ФГИС ЕГРН
полное наименование должности			подпись	инициалы, фамилия

М.П.

Сведения о частях земельного участка

Земельный участок			
(вид объекта недвижимости)			
Лист № ___ Раздела 4.2	Всего листов раздела 4.2 : ___	Всего разделов: ___	Всего листов выписки: ___
16.09.2022 № 99/2022/494325823			
Кадастровый номер:		47:14:0000000:39192	

Номер точки	Координаты, м		Описание закрепления на местности	Средняя квадратическая погрешность определения координат характерных точек границы части земельного участка, м
	X	Y		
1	2	3	4	5
812	407460.77	2141991.88	данные отсутствуют	данные отсутствуют
813	407465.58	2141991.79	данные отсутствуют	данные отсутствуют
814	407469.74	2142013.68	данные отсутствуют	данные отсутствуют
815	407465.67	2142013.74	данные отсутствуют	данные отсутствуют
816	407461.64	2141992.51	данные отсутствуют	данные отсутствуют
817	407163.46	2141800.68	данные отсутствуют	данные отсутствуют
818	407378.66	2141955.5	данные отсутствуют	данные отсутствуют
819	407406.47	2141976.46	данные отсутствуют	данные отсутствуют
820	407410.97	2141977	данные отсутствуют	данные отсутствуют
821	407420.03	2141982.11	данные отсутствуют	данные отсутствуют
822	407404.92	2141980.3	данные отсутствуют	данные отсутствуют
823	407296.1	2141898.28	данные отсутствуют	данные отсутствуют
824	407168.02	2141804.71	данные отсутствуют	данные отсутствуют
825	406497.02	2141321.46	данные отсутствуют	данные отсутствуют
826	406500.27	2141323.79	данные отсутствуют	данные отсутствуют
827	406487.33	2141341.58	данные отсутствуют	данные отсутствуют
828	406484.08	2141339.25	данные отсутствуют	данные отсутствуют

Государственный регистратор		ФГИС ЕГРН
полное наименование должности	подпись	инициалы, фамилия

М.П.

Сведения о частях земельного участка

Земельный участок			
(вид объекта недвижимости)			
Лист № ___ Раздела 4.2	Всего листов раздела 4.2 : ___	Всего разделов: ___	Всего листов выписки: ___
16.09.2022 № 99/2022/494325823			
Кадастровый номер:		47:14:000000:39192	

Номер точки	Координаты, м		Описание закрепления на местности	Средняя квадратическая погрешность определения координат характерных точек границы части земельного участка, м
	X	Y		
1	2	3	4	5
829	409382.39	2142118.59	данные отсутствуют	данные отсутствуют
830	409420.73	2142131.92	данные отсутствуют	данные отсутствуют
831	409442.06	2142140.62	данные отсутствуют	данные отсутствуют
832	409445.24	2142142.29	данные отсутствуют	данные отсутствуют
833	409363.31	2142116.86	данные отсутствуют	данные отсутствуют
834	409360.42	2142134.25	данные отсутствуют	данные отсутствуют
835	409360.34	2142134.22	данные отсутствуют	данные отсутствуют
836	409356.57	2142133	данные отсутствуют	данные отсутствуют
837	409360.11	2142111.68	данные отсутствуют	данные отсутствуют

Государственный регистратор		ФГИС ЕГРН
полное наименование должности	подпись	инициалы, фамилия

М.П.

Земельный участок				
(вид объекта недвижимости)				
Лист № ___ Раздела 4.2		Всего листов раздела 4.2 : ___		Всего разделов: ___
Всего листов выписки: ___				
16.09.2022 № 99/2022/494325823				
Кадастровый номер:			47:14:0000000:39192	
Сведения о характерных точках границы части (частей) земельного участка				
Учетный номер части: 10				
Система координат: Местная 167				
Зона №				
Номер точки	Координаты, м		Описание закрепления на местности	Средняя квадратическая погрешность определения координат характерных точек границы части земельного участка, м
	X	Y		
1	2	3	4	5
1	411704.91	2143510.37	данные отсутствуют	данные отсутствуют
2	411707.08	2143520.42	данные отсутствуют	данные отсутствуют
3	411717.46	2143567.78	данные отсутствуют	данные отсутствуют
4	411693.01	2143558.69	данные отсутствуют	данные отсутствуют
5	411680.41	2143500.9	данные отсутствуют	данные отсутствуют
6	410609.04	2143440.92	данные отсутствуют	данные отсутствуют
7	410610.08	2143441.28	данные отсутствуют	данные отсутствуют
8	410628.71	2143447.7	данные отсутствуют	данные отсутствуют
9	410627.43	2143470.53	данные отсутствуют	данные отсутствуют
10	410607.76	2143463.75	данные отсутствуют	данные отсутствуют
11	411514.65	2143456.49	данные отсутствуют	данные отсутствуют
12	411481.58	2143460.35	данные отсутствуют	данные отсутствуют
13	411453.11	2143442.33	данные отсутствуют	данные отсутствуют
14	411347.69	2143454.72	данные отсутствуют	данные отсутствуют
15	411297.59	2143460.84	данные отсутствуют	данные отсутствуют
16	411244.59	2143466.92	данные отсутствуют	данные отсутствуют
Государственный регистратор			ФГИС ЕГРН	
полное наименование должности			подпись	
			инициалы, фамилия	

М.П.

Земельный участок			
(вид объекта недвижимости)			
Лист № <u> </u> Раздела 4.2	Всего листов раздела 4.2 : <u> </u>	Всего разделов: <u> </u>	Всего листов выписки: <u> </u>
16.09.2022 № 99/2022/494325823			
Кадастровый номер:		47:14:0000000:39192	

Номер точки	Координаты, м		Описание закрепления на местности	Средняя квадратическая погрешность определения координат характерных точек границы части земельного участка, м
	X	Y		
1	2	3	4	5
17	411271.28	2143463.42	данные отсутствуют	данные отсутствуют
18	411352.06	2143453.34	данные отсутствуют	данные отсутствуют
19	411485.1	2143437.8	данные отсутствуют	данные отсутствуют
20	411692.62	2143493.12	данные отсутствуют	данные отсутствуют
21	411688.56	2143535.23	данные отсутствуют	данные отсутствуют
22	411688.32	2143537.16	данные отсутствуют	данные отсутствуют
23	411678.37	2143491.53	данные отсутствуют	данные отсутствуют
24	415329.64	2175438.46	данные отсутствуют	данные отсутствуют
24	415329.64	2175438.46	данные отсутствуют	данные отсутствуют
25	415330.61	2175436.97	данные отсутствуют	данные отсутствуют
26	415337.8	2175462.88	данные отсутствуют	данные отсутствуют
27	415314.84	2175458.48	данные отсутствуют	данные отсутствуют
28	415308.07	2175434.13	данные отсутствуют	данные отсутствуют
29	414638.88	2175303.66	данные отсутствуют	данные отсутствуют
30	414639.44	2175303.76	данные отсутствуют	данные отсутствуют
31	414629.56	2175314.59	данные отсутствуют	данные отсутствуют
32	414611.38	2175334.03	данные отсутствуют	данные отсутствуют
Государственный регистратор				ФГИС ЕГРН
полное наименование должности			подпись	инициалы, фамилия

М.П.

Земельный участок			
(вид объекта недвижимости)			
Лист № ___ Раздела 4.2	Всего листов раздела 4.2 : ___	Всего разделов: ___	Всего листов выписки: ___
16.09.2022 № 99/2022/494325823			
Кадастровый номер:		47:14:0000000:39192	

Номер точки	Координаты, м		Описание закрепления на местности	Средняя квадратическая погрешность определения координат характерных точек границы части земельного участка, м
	X	Y		
1	2	3	4	5
33	414600.53	2175331.64	данные отсутствуют	данные отсутствуют
34	414589.33	2175328.34	данные отсутствуют	данные отсутствуют
35	414609.05	2175307.24	данные отсутствуют	данные отсутствуют
36	414615.6	2175308.88	данные отсутствуют	данные отсутствуют
37	413828.84	2174737.35	данные отсутствуют	данные отсутствуют
38	413868.04	2174769.7	данные отсутствуют	данные отсутствуют
39	413848.53	2174786.86	данные отсутствуют	данные отсутствуют
40	413809.83	2174754.94	данные отсутствуют	данные отсутствуют
41	413716.08	2174668	данные отсутствуют	данные отсутствуют
42	413759.45	2174693.04	данные отсутствуют	данные отсутствуют
42	413759.45	2174693.04	данные отсутствуют	данные отсутствуют
42	413759.45	2174693.04	данные отсутствуют	данные отсутствуют
43	413747.96	2174706.75	данные отсутствуют	данные отсутствуют
44	413742.63	2174713.1	данные отсутствуют	данные отсутствуют
45	413702.72	2174692.18	данные отсутствуют	данные отсутствуют
46	413707.29	2174690.1	данные отсутствуют	данные отсутствуют
47	413704.34	2174680.95	данные отсутствуют	данные отсутствуют
Государственный регистратор				ФГИС ЕГРН
полное наименование должности			подпись	инициалы, фамилия

М.П.

Земельный участок			
(вид объекта недвижимости)			
Лист № <u> </u> Раздела 4.2	Всего листов раздела 4.2 : <u> </u>	Всего разделов: <u> </u>	Всего листов выписки: <u> </u>
16.09.2022 № 99/2022/494325823			
Кадастровый номер:		47:14:0000000:39192	

Номер точки	Координаты, м		Описание закрепления на местности	Средняя квадратическая погрешность определения координат характерных точек границы части земельного участка, м
	X	Y		
1	2	3	4	5
48	412578.81	2172285.72	данные отсутствуют	данные отсутствуют
49	412578.32	2172286.9	данные отсутствуют	данные отсутствуют
50	412575.67	2172288.38	данные отсутствуют	данные отсутствуют
51	412590.98	2172232.04	данные отсутствуют	данные отсутствуют
52	412363.42	2169922.18	данные отсутствуют	данные отсутствуют
53	412365.04	2169925.35	данные отсутствуют	данные отсутствуют
54	412364.24	2169925.11	данные отсутствуют	данные отсутствуют
55	412745.71	2170625.43	данные отсутствуют	данные отсутствуют
56	412745.97	2170642.97	данные отсутствуют	данные отсутствуют
57	412744.2	2170618.43	данные отсутствуют	данные отсутствуют
58	412744.92	2171279.27	данные отсутствуют	данные отсутствуют
59	412745.98	2171281.67	данные отсутствуют	данные отсутствуют
60	412741.89	2171299.06	данные отсутствуют	данные отсутствуют
61	412742.28	2171296.44	данные отсутствуют	данные отсутствуют
62	412744.97	2171276.13	данные отсутствуют	данные отсутствуют
63	413517.19	2164794.5	данные отсутствуют	данные отсутствуют
64	413529.04	2164796.05	данные отсутствуют	данные отсутствуют
Государственный регистратор				ФГИС ЕГРН
полное наименование должности			подпись	инициалы, фамилия

М.П.

Сведения о частях земельного участка

Земельный участок			
(вид объекта недвижимости)			
Лист № __ Раздела 4.2	Всего листов раздела 4.2 : __	Всего разделов: __	Всего листов выписки: __
16.09.2022 № 99/2022/494325823			
Кадастровый номер:		47:14:0000000:39192	

Номер точки	Координаты, м		Описание закрепления на местности	Средняя квадратическая погрешность определения координат характерных точек границы части земельного участка, м
	X	Y		
1	2	3	4	5
65	413528.4	2164802.02	данные отсутствуют	данные отсутствуют
66	413516.64	2164800.48	данные отсутствуют	данные отсутствуют
67	412937.31	2168596.32	данные отсутствуют	данные отсутствуют
68	412934.15	2168605.41	данные отсутствуют	данные отсутствуют
69	412934.15	2168605.37	данные отсутствуют	данные отсутствуют
70	412937.78	2168594.64	данные отсутствуют	данные отсутствуют
71	412749.24	2170863.76	данные отсутствуют	данные отсутствуют
72	412750.78	2170967.78	данные отсутствуют	данные отсутствуют
73	412750.44	2170969.12	данные отсутствуют	данные отсутствуют
74	412750.46	2170965.64	данные отсутствуют	данные отсутствуют
75	412749.28	2170897.12	данные отсутствуют	данные отсутствуют
76	412845.76	2168796.25	данные отсутствуют	данные отсутствуют
77	412838.71	2168807.76	данные отсутствуют	данные отсутствуют
78	412834.83	2168813.75	данные отсутствуют	данные отсутствуют
79	412727.57	2173588.33	данные отсутствуют	данные отсутствуют
80	412773.16	2173674.88	данные отсутствуют	данные отсутствуют
81	412775.22	2173674.21	данные отсутствуют	данные отсутствуют
Государственный регистратор				ФГИС ЕГРН
полное наименование должности			подпись	инициалы, фамилия

М.П.

Сведения о частях земельного участка

Земельный участок			
(вид объекта недвижимости)			
Лист № <u> </u> Раздела 4.2	Всего листов раздела 4.2 : <u> </u>	Всего разделов: <u> </u>	Всего листов выписки: <u> </u>
16.09.2022 № 99/2022/494325823			
Кадастровый номер:		47:14:0000000:39192	

Номер точки	Координаты, м		Описание закрепления на местности	Средняя квадратическая погрешность определения координат характерных точек границы части земельного участка, м
	X	Y		
1	2	3	4	5
82	412777.93	2173675.93	данные отсутствуют	данные отсутствуют
83	412800.93	2173719.15	данные отсутствуют	данные отсутствуют
84	412805.73	2173730.45	данные отсутствуют	данные отсутствуют
85	412812.4	2173740.94	данные отсутствуют	данные отсутствуют
86	412841.16	2173794.57	данные отсутствуют	данные отсутствуют
87	412841.01	2173797.28	данные отсутствуют	данные отсутствуют
88	412839.66	2173798.5	данные отсутствуют	данные отсутствуют
89	412837.92	2173799.32	данные отсутствуют	данные отсутствуют
90	412729.27	2173591.62	данные отсутствуют	данные отсутствуют
91	412718.59	2170501.71	данные отсутствуют	данные отсутствуют
92	412720.23	2170506.94	данные отсутствуют	данные отсутствуют
93	412721.88	2170514.62	данные отсутствуют	данные отсутствуют
94	412720.48	2170510.17	данные отсутствуют	данные отсутствуют
95	412713.9	2170492.33	данные отсутствуют	данные отсутствуют
96	412425.3	2170028.15	данные отсутствуют	данные отсутствуют
97	412425.81	2170029.01	данные отсутствуют	данные отсутствуют
98	412427.12	2170030.82	данные отсутствуют	данные отсутствуют
Государственный регистратор				ФГИС ЕГРН
полное наименование должности			подпись	инициалы, фамилия

М.П.

Земельный участок			
(вид объекта недвижимости)			
Лист № <u> </u> Раздела 4.2	Всего листов раздела 4.2 : <u> </u>	Всего разделов: <u> </u>	Всего листов выписки: <u> </u>
16.09.2022 № 99/2022/494325823			
Кадастровый номер:		47:14:0000000:39192	

Номер точки	Координаты, м		Описание закрепления на местности	Средняя квадратическая погрешность определения координат характерных точек границы части земельного участка, м
	X	Y		
1	2	3	4	5
99	412409.19	2170042.2	данные отсутствуют	данные отсутствуют
100	412669.65	2170403.75	данные отсутствуют	данные отсутствуют
101	412675	2170414.45	данные отсутствуют	данные отсутствуют
102	412655.8	2170385.65	данные отсутствуют	данные отсутствуют
103	412541.08	2170225.84	данные отсутствуют	данные отсутствуют
104	412493.1	2170159.02	данные отсутствуют	данные отсутствуют
105	412440.1	2170086.32	данные отсутствуют	данные отсутствуют
106	412407.01	2170040.4	данные отсутствуют	данные отсутствуют
107	412407.87	2170039.89	данные отсутствуют	данные отсутствуют
108	412407.36	2170039.03	данные отсутствуют	данные отсутствуют
109	412406.5	2170039.54	данные отсутствуют	данные отсутствуют
110	412405.22	2170037.59	данные отсутствуют	данные отсутствуют
111	412423.88	2170025.99	данные отсутствуют	данные отсутствуют
112	412501.96	2173151.62	данные отсутствуют	данные отсутствуют
113	412506.52	2173160.25	данные отсутствуют	данные отсутствуют
114	412506.51	2173160.78	данные отсутствуют	данные отсутствуют
115	412501.67	2173151.44	данные отсутствуют	данные отсутствуют
Государственный регистратор				ФГИС ЕГРН
полное наименование должности			подпись	инициалы, фамилия

М.П.

Сведения о частях земельного участка

Земельный участок			
(вид объекта недвижимости)			
Лист № ___ Раздела 4.2	Всего листов раздела 4.2 : ___	Всего разделов: ___	Всего листов выписки: ___
16.09.2022 № 99/2022/494325823			
Кадастровый номер:		47:14:0000000:39192	

Номер точки	Координаты, м		Описание закрепления на местности	Средняя квадратическая погрешность определения координат характерных точек границы части земельного участка, м
	X	Y		
1	2	3	4	5
116	412546.55	2172395.55	данные отсутствуют	данные отсутствуют
117	412504.97	2172554.27	данные отсутствуют	данные отсутствуют
118	412506.63	2172558.37	данные отсутствуют	данные отсутствуют
119	412438.23	2172772.02	данные отсутствуют	данные отсутствуют
120	412434.99	2172773.45	данные отсутствуют	данные отсутствуют
121	412434.12	2172773.25	данные отсутствуют	данные отсутствуют
122	412441.06	2172749.26	данные отсутствуют	данные отсутствуют
123	412498.09	2172572.69	данные отсутствуют	данные отсутствуют
124	412534.58	2172439.62	данные отсутствуют	данные отсутствуют
125	412418.97	2172833.32	данные отсутствуют	данные отсутствуют
126	412420.86	2172819.06	данные отсутствуют	данные отсутствуют
127	412424.71	2172805.76	данные отсутствуют	данные отсутствуют
128	412639.8	2171741.98	данные отсутствуют	данные отсутствуют
129	412640.21	2171742.48	данные отсутствуют	данные отсутствуют
130	412639.35	2171749.57	данные отсутствуют	данные отсутствуют
131	412623.28	2172044.51	данные отсутствуют	данные отсутствуют
132	412622.6	2172079.02	данные отсутствуют	данные отсутствуют
Государственный регистратор				ФГИС ЕГРН
полное наименование должности			подпись	инициалы, фамилия

М.П.

Сведения о частях земельного участка

Земельный участок			
(вид объекта недвижимости)			
Лист № <u> </u> Раздела 4.2	Всего листов раздела 4.2 : <u> </u>	Всего разделов: <u> </u>	Всего листов выписки: <u> </u>
16.09.2022 № 99/2022/494325823			
Кадастровый номер:		47:14:0000000:39192	

Номер точки	Координаты, м		Описание закрепления на местности	Средняя квадратическая погрешность определения координат характерных точек границы части земельного участка, м
	X	Y		
1	2	3	4	5
133	412621.76	2172079.83	данные отсутствуют	данные отсутствуют
134	412703.88	2171460.79	данные отсутствуют	данные отсутствуют
135	412701.7	2171461.65	данные отсутствуют	данные отсутствуют
136	412712.56	2171423.86	данные отсутствуют	данные отсутствуют
137	412644.19	2173421.74	данные отсутствуют	данные отсутствуют
138	412646.97	2173423.6	данные отсутствуют	данные отсутствуют
139	412652.17	2173434.8	данные отсутствуют	данные отсутствуют
140	412652.19	2173437.84	данные отсутствуют	данные отсутствуют
141	412650.41	2173439	данные отсутствуют	данные отсутствуют
142	412641.86	2173422.45	данные отсутствуют	данные отсутствуют
143	414311.14	2162670.48	данные отсутствуют	данные отсутствуют
144	414310.42	2162673.85	данные отсутствуют	данные отсутствуют
145	414286.71	2162679.62	данные отсутствуют	данные отсутствуют
146	414289.49	2162666.55	данные отсутствуют	данные отсутствуют
147	414290.85	2162657.01	данные отсутствуют	данные отсутствуют
148	414313.86	2162651.41	данные отсутствуют	данные отсутствуют
149	413977.87	2163465.11	данные отсутствуют	данные отсутствуют
Государственный регистратор				ФГИС ЕГРН
полное наименование должности			подпись	инициалы, фамилия

М.П.

Сведения о частях земельного участка

Земельный участок			
(вид объекта недвижимости)			
Лист № ___ Раздела 4.2	Всего листов раздела 4.2 : ___	Всего разделов: ___	Всего листов выписки: ___
16.09.2022 № 99/2022/494325823			
Кадастровый номер:		47:14:0000000:39192	

Номер точки	Координаты, м		Описание закрепления на местности	Средняя квадратическая погрешность определения координат характерных точек границы части земельного участка, м
	X	Y		
1	2	3	4	5
150	413997.39	2163474.22	данные отсутствуют	данные отсутствуют
151	413996.5	2163476.92	данные отсутствуют	данные отсутствуют
152	413990.24	2163494.06	данные отсутствуют	данные отсутствуют
153	413969.05	2163484.17	данные отсутствуют	данные отсутствуют
154	413974.74	2163467.6	данные отсутствуют	данные отсутствуют
155	413977.04	2163467.79	данные отсутствуют	данные отсутствуют
156	417060.91	2175679.88	данные отсутствуют	данные отсутствуют
157	417032.41	2175688.9	данные отсутствуют	данные отсутствуют
158	417046.95	2175664.17	данные отсутствуют	данные отсутствуют
159	417056.85	2175661.26	данные отсутствуют	данные отсутствуют
160	417073.75	2175658.05	данные отсутствуют	данные отсутствуют
161	417714.81	2153382.5	данные отсутствуют	данные отсутствуют
162	417716.12	2153383.96	данные отсутствуют	данные отсутствуют
163	417738.4	2153411.98	данные отсутствуют	данные отсутствуют
164	417746.13	2153423.34	данные отсутствуют	данные отсутствуют
165	417769.5	2153464.12	данные отсутствуют	данные отсутствуют
166	417773.65	2153472.89	данные отсутствуют	данные отсутствуют
Государственный регистратор				ФГИС ЕГРН
полное наименование должности			подпись	инициалы, фамилия

М.П.

Земельный участок			
<small>(вид объекта недвижимости)</small>			
Лист № <u> </u> Раздела 4.2	Всего листов раздела 4.2 : <u> </u>	Всего разделов: <u> </u>	Всего листов выписки: <u> </u>
16.09.2022 № 99/2022/494325823			
Кадастровый номер:		47:14:0000000:39192	

Номер точки	Координаты, м		Описание закрепления на местности	Средняя квадратическая погрешность определения координат характерных точек границы части земельного участка, м
	X	Y		
1	2	3	4	5
167	417767.5	2153475.87	данные отсутствуют	данные отсутствуют
168	417755.74	2153455.5	данные отсутствуют	данные отсутствуют
169	417745.87	2153438.4	данные отсутствуют	данные отсутствуют
170	417720.07	2153401.36	данные отсутствуют	данные отсутствуют
171	417710.44	2153389.96	данные отсутствуют	данные отсутствуют
172	417707.23	2153386.17	данные отсутствуют	данные отсутствуют
173	411689.9	2143519.49	данные отсутствуют	данные отсутствуют
174	411708.5	2143526.9	данные отсутствуют	данные отсутствуют
175	411720.86	2143583.28	данные отсутствуют	данные отсутствуют
176	411696.39	2143574.18	данные отсутствуют	данные отсутствуют
177	411686.43	2143528.5	данные отсутствуют	данные отсутствуют
178	414177.73	2175057.68	данные отсутствуют	данные отсутствуют
179	414244.54	2175075.86	данные отсутствуют	данные отсутствуют
180	414278.16	2175103.2	данные отсутствуют	данные отсутствуют
181	414276.74	2175102.82	данные отсутствуют	данные отсутствуют
182	414276.22	2175104.75	данные отсутствуют	данные отсутствуют
183	414278.15	2175105.27	данные отсутствуют	данные отсутствуют
Государственный регистратор				ФГИС ЕГРН
полное наименование должности			подпись	инициалы, фамилия

М.П.

Сведения о частях земельного участка

Земельный участок			
(вид объекта недвижимости)			
Лист № ___ Раздела 4.2	Всего листов раздела 4.2 : ___	Всего разделов: ___	Всего листов выписки: ___
16.09.2022 № 99/2022/494325823			
Кадастровый номер:		47:14:0000000:39192	

Номер точки	Координаты, м		Описание закрепления на местности	Средняя квадратическая погрешность определения координат характерных точек границы части земельного участка, м
	X	Y		
1	2	3	4	5
184	414278.61	2175103.57	данные отсутствуют	данные отсутствуют
185	414315.4	2175133.49	данные отсутствуют	данные отсутствуют
186	414248.74	2175115.36	данные отсутствуют	данные отсутствуют
187	414197.48	2175073.66	данные отсутствуют	данные отсутствуют
188	408160.06	2141793.98	данные отсутствуют	данные отсутствуют
189	408151.3	2141796.08	данные отсутствуют	данные отсутствуют
190	408125.02	2141803.69	данные отсутствуют	данные отсутствуют
191	408056.11	2141827.07	данные отсутствуют	данные отсутствуют
192	407870.72	2141890.08	данные отсутствуют	данные отсутствуют
193	407755.16	2141928.92	данные отсутствуют	данные отсутствуют
194	407753.2	2141927.67	данные отсутствуют	данные отсутствуют
195	407772.31	2141921.03	данные отсутствуют	данные отсутствуют
196	407784.91	2141916.22	данные отсутствуют	данные отсутствуют
197	407787.68	2141915.5	данные отсутствуют	данные отсутствуют
198	407793.76	2141913.21	данные отсутствуют	данные отсутствуют
199	407845.74	2141894.95	данные отсутствуют	данные отсутствуют
200	407908.52	2141872.91	данные отсутствуют	данные отсутствуют
Государственный регистратор				ФГИС ЕГРН
полное наименование должности			подпись	инициалы, фамилия

М.П.

Сведения о частях земельного участка

Земельный участок			
(вид объекта недвижимости)			
Лист № <u> </u> Раздела 4.2	Всего листов раздела 4.2 : <u> </u>	Всего разделов: <u> </u>	Всего листов выписки: <u> </u>
16.09.2022 № 99/2022/494325823			
Кадастровый номер:		47:14:0000000:39192	

Номер точки	Координаты, м		Описание закрепления на местности	Средняя квадратическая погрешность определения координат характерных точек границы части земельного участка, м
	X	Y		
1	2	3	4	5
201	407968.6	2141851.81	данные отсутствуют	данные отсутствуют
202	408027.43	2141831.25	данные отсутствуют	данные отсутствуют
203	408085.87	2141810.83	данные отсутствуют	данные отсутствуют
204	408146	2141789.64	данные отсутствуют	данные отсутствуют
205	407728.57	2141936.23	данные отсутствуют	данные отсутствуют
206	407727.3	2141938.38	данные отсутствуют	данные отсутствуют
207	407601.13	2141981.18	данные отсутствуют	данные отсутствуют
208	407607.57	2141978.44	данные отсутствуют	данные отсутствуют
209	407661.18	2141959.94	данные отсутствуют	данные отсутствуют
210	407718.29	2141939.81	данные отсутствуют	данные отсутствуют
211	404536.27	2139602.47	данные отсутствуют	данные отсутствуют
212	404512.51	2139610.38	данные отсутствуют	данные отсутствуют
213	404495.88	2139594.84	данные отсутствуют	данные отсутствуют
214	404519.64	2139586.93	данные отсутствуют	данные отсутствуют
215	417772.04	2153980.06	данные отсутствуют	данные отсутствуют
216	417753.85	2154015.6	данные отсутствуют	данные отсутствуют
217	417730.17	2154022	данные отсутствуют	данные отсутствуют
Государственный регистратор				ФГИС ЕГРН
полное наименование должности			подпись	инициалы, фамилия

М.П.

Сведения о частях земельного участка

Земельный участок			
(вид объекта недвижимости)			
Лист № <u> </u> Раздела 4.2	Всего листов раздела 4.2 : <u> </u>	Всего разделов: <u> </u>	Всего листов выписки: <u> </u>
16.09.2022 № 99/2022/494325823			
Кадастровый номер:		47:14:0000000:39192	

Номер точки	Координаты, м		Описание закрепления на местности	Средняя квадратическая погрешность определения координат характерных точек границы части земельного участка, м
	X	Y		
1	2	3	4	5
218	417776.76	2153931.08	данные отсутствуют	данные отсутствуют
219	417798.4	2153925.3	данные отсутствуют	данные отсутствуют
220	416736.91	2156352.34	данные отсутствуют	данные отсутствуют
221	416736.88	2156375.12	данные отсутствуют	данные отсутствуют
222	416737.78	2156423.85	данные отсутствуют	данные отсутствуют
223	416716.24	2156449.17	данные отсутствуют	данные отсутствуют
224	416714.93	2156378.17	данные отсутствуют	данные отсутствуют
225	426603.86	2184021.33	данные отсутствуют	данные отсутствуют
226	426612.81	2184032.09	данные отсутствуют	данные отсутствуют
227	426603.91	2184021.49	данные отсутствуют	данные отсутствуют
228	426599.61	2184016.23	данные отсутствуют	данные отсутствуют
229	426142.09	2183461.75	данные отсутствуют	данные отсутствуют
230	426159.73	2183484.07	данные отсутствуют	данные отсутствуют
231	426017.2	2183315.08	данные отсутствуют	данные отсутствуют
232	424342.58	2181327.64	данные отсутствуют	данные отсутствуют
233	424400.11	2181396.57	данные отсутствуют	данные отсутствуют
234	424610.15	2181646.02	данные отсутствуют	данные отсутствуют
Государственный регистратор				ФГИС ЕГРН
полное наименование должности			подпись	инициалы, фамилия

М.П.

Сведения о частях земельного участка

Земельный участок			
(вид объекта недвижимости)			
Лист № ___ Раздела 4.2	Всего листов раздела 4.2 : ___	Всего разделов: ___	Всего листов выписки: ___
16.09.2022 № 99/2022/494325823			
Кадастровый номер:		47:14:0000000:39192	

Номер точки	Координаты, м		Описание закрепления на местности	Средняя квадратическая погрешность определения координат характерных точек границы части земельного участка, м
	X	Y		
1	2	3	4	5
235	424938.87	2182035.69	данные отсутствуют	данные отсутствуют
236	424957.92	2182058.28	данные отсутствуют	данные отсутствуют
237	424948.43	2182047.57	данные отсутствуют	данные отсутствуют
238	424933.29	2182030.54	данные отсутствуют	данные отсутствуют
239	424930.85	2182027.62	данные отсутствуют	данные отсутствуют
240	424892.03	2182021.11	данные отсутствуют	данные отсутствуют
241	424872.22	2181997.52	данные отсутствуют	данные отсутствуют
242	424911.1	2182004.03	данные отсутствуют	данные отсутствуют
243	424885.47	2181973.4	данные отсутствуют	данные отсутствуют
244	424769.84	2181835.87	данные отсутствуют	данные отсутствуют
245	424663.07	2181709.7	данные отсутствуют	данные отсутствуют
246	424609.18	2181647.03	данные отсутствуют	данные отсутствуют
247	424529.87	2181552.2	данные отсутствуют	данные отсутствуют
248	424400.69	2181398.78	данные отсутствуют	данные отсутствуют
249	424389.85	2181394.59	данные отсутствуют	данные отсутствуют
250	424371.31	2181405.23	данные отсутствуют	данные отсутствуют
251	424350.66	2181380.67	данные отсутствуют	данные отсутствуют
Государственный регистратор				ФГИС ЕГРН
полное наименование должности			подпись	инициалы, фамилия

М.П.

Земельный участок			
(вид объекта недвижимости)			
Лист № <u> </u> Раздела 4.2	Всего листов раздела 4.2 : <u> </u>	Всего разделов: <u> </u>	Всего листов выписки: <u> </u>
16.09.2022 № 99/2022/494325823			
Кадастровый номер:		47:14:0000000:39192	

Номер точки	Координаты, м		Описание закрепления на местности	Средняя квадратическая погрешность определения координат характерных точек границы части земельного участка, м
	X	Y		
1	2	3	4	5
252	424361.14	2181388	данные отсутствуют	данные отсутствуют
253	424382.02	2181376.03	данные отсутствуют	данные отсутствуют
254	421859.3	2180228.2	данные отсутствуют	данные отсутствуют
255	421868.48	2180231.64	данные отсутствуют	данные отсутствуют
256	421858.66	2180257.87	данные отсутствуют	данные отсутствуют
257	421849.46	2180254.42	данные отсутствуют	данные отсутствуют
258	421825.96	2180245.78	данные отсутствуют	данные отсутствуют
259	421835.14	2180219.32	данные отсутствуют	данные отсутствуют
260	420175.55	2178697.64	данные отсутствуют	данные отсутствуют
261	420179.15	2178713.49	данные отсутствуют	данные отсутствуют
262	420151.18	2178717.18	данные отсутствуют	данные отсутствуют
263	420146.68	2178697.6	данные отсутствуют	данные отсутствуют
264	420174.7	2178693.9	данные отсутствуют	данные отсутствуют
265	420157.45	2178618.43	данные отсутствуют	данные отсутствуют
266	420157.89	2178620.38	данные отсутствуют	данные отсутствуют
267	420160.12	2178630.13	данные отсутствуют	данные отсутствуют
268	420160.57	2178632.08	данные отсутствуют	данные отсутствуют
Государственный регистратор				ФГИС ЕГРН
полное наименование должности			подпись	инициалы, фамилия

М.П.

Выписка из Единого государственного реестра недвижимости об объекте недвижимости
Сведения о частях земельного участка

1271

Земельный участок			
<small>(вид объекта недвижимости)</small>			
Лист № <u> </u> Раздела 4.2	Всего листов раздела 4.2 : <u> </u>	Всего разделов: <u> </u>	Всего листов выписки: <u> </u>
16.09.2022 № 99/2022/494325823			
Кадастровый номер:		47:14:000000:39192	

Номер точки	Координаты, м		Описание закрепления на местности	Средняя квадратическая погрешность определения координат характерных точек границы части земельного участка, м
	X	Y		
1	2	3	4	5
269	420161.23	2178634.97	данные отсутствуют	данные отсутствуют
270	420133.61	2178640.76	данные отсутствуют	данные отсутствуют
271	420129.12	2178621.26	данные отсутствуют	данные отсутствуют
272	420156.76	2178615.47	данные отсутствуют	данные отсутствуют
273	418650.34	2175990.79	данные отсутствуют	данные отсутствуют
274	418688.22	2176001.53	данные отсутствуют	данные отсутствуют
275	418717.13	2176029.51	данные отсутствуют	данные отсутствуют
276	418648.74	2176010.11	данные отсутствуют	данные отсутствуют
277	418648.13	2175997.5	данные отсутствуют	данные отсутствуют
278	418637.61	2175987.18	данные отсутствуют	данные отсутствуют
279	415179.79	2148957.76	данные отсутствуют	данные отсутствуют
279	415179.79	2148957.76	данные отсутствуют	данные отсутствуют
280	415178.84	2148958.08	данные отсутствуют	данные отсутствуют
280	415178.84	2148958.08	данные отсутствуют	данные отсутствуют
281	415179.16	2148959.03	данные отсутствуют	данные отсутствуют
281	415179.16	2148959.03	данные отсутствуют	данные отсутствуют
282	415180.11	2148958.71	данные отсутствуют	данные отсутствуют
Государственный регистратор				ФГИС ЕГРН
полное наименование должности			подпись	инициалы, фамилия

М.П.

Выписка из Единого государственного реестра недвижимости об объекте недвижимости
Сведения о частях земельного участка

1272

Земельный участок			
(вид объекта недвижимости)			
Лист № <u> </u> Раздела 4.2	Всего листов раздела 4.2 : <u> </u>	Всего разделов: <u> </u>	Всего листов выписки: <u> </u>
16.09.2022 № 99/2022/494325823			
Кадастровый номер:		47:14:0000000:39192	

Номер точки	Координаты, м		Описание закрепления на местности	Средняя квадратическая погрешность определения координат характерных точек границы части земельного участка, м
	X	Y		
1	2	3	4	5
282	415180.11	2148958.71	данные отсутствуют	данные отсутствуют
283	415183.42	2148980.26	данные отсутствуют	данные отсутствуют
284	415166.89	2148985.77	данные отсутствуют	данные отсутствуют
285	415162.03	2148987.52	данные отсутствуют	данные отсутствуют
286	415157.98	2148962.28	данные отсутствуют	данные отсутствуют
286	415157.98	2148962.28	данные отсутствуют	данные отсутствуют
286	415157.98	2148962.28	данные отсутствуют	данные отсутствуют
287	415154.16	2148936.98	данные отсутствуют	данные отсутствуют
288	415158.5	2148935.32	данные отсутствуют	данные отсутствуют
289	415175.51	2148929.89	данные отсутствуют	данные отсутствуют
290	415159.39	2148965.05	данные отсутствуют	данные отсутствуют
290	415159.39	2148965.05	данные отсутствуют	данные отсутствуют
290	415159.39	2148965.05	данные отсутствуют	данные отсутствуют
291	415159.74	2148965.99	данные отсутствуют	данные отсутствуют
291	415159.74	2148965.99	данные отсутствуют	данные отсутствуют
291	415159.74	2148965.99	данные отсутствуют	данные отсутствуют
292	415160.68	2148965.64	данные отсутствуют	данные отсутствуют

Государственный регистратор		ФГИС ЕГРН
полное наименование должности	подпись	инициалы, фамилия

М.П.

Сведения о частях земельного участка

Земельный участок			
(вид объекта недвижимости)			
Лист № <u> </u> Раздела 4.2	Всего листов раздела 4.2 : <u> </u>	Всего разделов: <u> </u>	Всего листов выписки: <u> </u>
16.09.2022 № 99/2022/494325823			
Кадастровый номер:		47:14:0000000:39192	

Номер точки	Координаты, м		Описание закрепления на местности	Средняя квадратическая погрешность определения координат характерных точек границы части земельного участка, м
	X	Y		
1	2	3	4	5
292	415160.68	2148965.64	данные отсутствуют	данные отсутствуют
292	415160.68	2148965.64	данные отсутствуют	данные отсутствуют
293	415160.33	2148964.7	данные отсутствуют	данные отсутствуют
293	415160.33	2148964.7	данные отсутствуют	данные отсутствуют
293	415160.33	2148964.7	данные отсутствуют	данные отсутствуют
294	413666.98	2164252.2	данные отсутствуют	данные отсутствуют
295	413639.22	2164295.17	данные отсутствуют	данные отсутствуют
296	413663.68	2164247.91	данные отсутствуют	данные отсутствуют
297	413671.47	2164245.56	данные отсутствуют	данные отсутствуют
298	413578.74	2164412	данные отсутствуют	данные отсутствуют
299	413565.43	2164479.84	данные отсутствуют	данные отсутствуют
300	413550.54	2164614.22	данные отсутствуют	данные отсутствуют
301	413545.09	2164657.99	данные отсутствуют	данные отсутствуют
302	413550.19	2164597.8	данные отсутствуют	данные отсутствуют
303	413561.33	2164445.64	данные отсутствуют	данные отсутствуют
304	413542.15	2164681.61	данные отсутствуют	данные отсутствуют
305	413527.17	2164684.55	данные отсутствуют	данные отсутствуют
Государственный регистратор				ФГИС ЕГРН
полное наименование должности			подпись	инициалы, фамилия

М.П.

Сведения о частях земельного участка

Земельный участок			
(вид объекта недвижимости)			
Лист № <u> </u> Раздела 4.2	Всего листов раздела 4.2 : <u> </u>	Всего разделов: <u> </u>	Всего листов выписки: <u> </u>
16.09.2022 № 99/2022/494325823			
Кадастровый номер:		47:14:0000000:39192	

Номер точки	Координаты, м		Описание закрепления на местности	Средняя квадратическая погрешность определения координат характерных точек границы части земельного участка, м
	X	Y		
1	2	3	4	5
306	413529.05	2164663.8	данные отсутствуют	данные отсутствуют
307	413544.75	2164660.72	данные отсутствуют	данные отсутствуют
308	413457.3	2166363.78	данные отсутствуют	данные отсутствуют
309	413476.21	2166369.69	данные отсутствуют	данные отсутствуют
310	413476.97	2166369.8	данные отсутствуют	данные отсутствуют
311	413472.79	2166389.38	данные отсутствуют	данные отсутствуют
312	413471.66	2166389.22	данные отсутствуют	данные отсутствуют
313	413453.25	2166383.47	данные отсутствуют	данные отсутствуют
314	413454.92	2166378.71	данные отсутствуют	данные отсутствуют
315	413454.19	2166377.7	данные отсутствуют	данные отсутствуют
316	413369.37	2166778.55	данные отсутствуют	данные отсутствуют
317	413352.35	2166851.27	данные отсутствуют	данные отсутствуют
318	413350.58	2166859.72	данные отсутствуют	данные отсутствуют
319	413280.97	2167159.59	данные отсутствуют	данные отсутствуют
320	413283.92	2167146.44	данные отсутствуют	данные отсутствуют
321	413292.5	2167108.26	данные отсутствуют	данные отсутствуют
322	413306	2167046.22	данные отсутствуют	данные отсутствуют

Государственный регистратор		ФГИС ЕГРН
полное наименование должности	подпись	инициалы, фамилия

М.П.

Выписка из Единого государственного реестра недвижимости об объекте недвижимости
Сведения о частях земельного участка

1275

Земельный участок			
(вид объекта недвижимости)			
Лист № <u> </u> Раздела 4.2	Всего листов раздела 4.2 : <u> </u>	Всего разделов: <u> </u>	Всего листов выписки: <u> </u>
16.09.2022 № 99/2022/494325823			
Кадастровый номер:		47:14:0000000:39192	

Номер точки	Координаты, м		Описание закрепления на местности	Средняя квадратическая погрешность определения координат характерных точек границы части земельного участка, м
	X	Y		
1	2	3	4	5
323	413315.38	2167003.14	данные отсутствуют	данные отсутствуют
324	413352.34	2166833.44	данные отсутствуют	данные отсутствуют
325	413359.9	2166797.34	данные отсутствуют	данные отсутствуют
326	413366.02	2166770.09	данные отсутствуют	данные отсутствуют
327	412451.4	2169346.99	данные отсутствуют	данные отсутствуют
328	412469.83	2169359.14	данные отсутствуют	данные отсутствуют
329	412458.29	2169375.48	данные отсутствуют	данные отсутствуют
330	412439.79	2169363.29	данные отсутствуют	данные отсутствуют
331	414759.37	2175326.21	данные отсутствуют	данные отсутствуют
332	414788.62	2175362.77	данные отсутствуют	данные отсутствуют
333	414759.03	2175359.5	данные отсутствуют	данные отсутствуют
334	414727.62	2175320.27	данные отсутствуют	данные отсутствуют
335	414553.47	2175290.73	данные отсутствуют	данные отсутствуют
336	414574.16	2175297.4	данные отсутствуют	данные отсутствуют
337	414558.25	2175300.13	данные отсутствуют	данные отсутствуют
338	414146.05	2174996.03	данные отсутствуют	данные отсутствуют
339	414175.08	2175019.53	данные отсутствуют	данные отсутствуют

Государственный регистратор		ФГИС ЕГРН
полное наименование должности	подпись	инициалы, фамилия

М.П.

Сведения о частях земельного участка

Земельный участок			
(вид объекта недвижимости)			
Лист № <u> </u> Раздела 4.2	Всего листов раздела 4.2 : <u> </u>	Всего разделов: <u> </u>	Всего листов выписки: <u> </u>
16.09.2022 № 99/2022/494325823			
Кадастровый номер:		47:14:0000000:39192	

Номер точки	Координаты, м		Описание закрепления на местности	Средняя квадратическая погрешность определения координат характерных точек границы части земельного участка, м
	X	Y		
1	2	3	4	5
340	414130.26	2175015.8	данные отсутствуют	данные отсутствуют
341	414126.72	2175010.73	данные отсутствуют	данные отсутствуют
342	414104.09	2174992.55	данные отсутствуют	данные отсутствуют
343	420394.28	2179617	данные отсутствуют	данные отсутствуют
344	420400.52	2179633.56	данные отсутствуют	данные отсутствуют
345	420402.09	2179636.61	данные отсутствуют	данные отсутствуют
346	420374.7	2179644.45	данные отсутствуют	данные отсутствуют
347	420374.66	2179644.36	данные отсутствуют	данные отсутствуют
348	420367.27	2179624.73	данные отсутствуют	данные отсутствуют
349	414791.72	2175332.27	данные отсутствуют	данные отсутствуют
350	414803.69	2175347.28	данные отсутствуют	данные отсутствуют
351	414818.73	2175366.09	данные отсутствуют	данные отсутствуют
352	414766.84	2175360.36	данные отсутствуют	данные отсутствуют
353	414750.02	2175339.32	данные отсутствуют	данные отсутствуют
354	414736.1	2175321.86	данные отсутствуют	данные отсутствуют
355	421782.5	2180199.99	данные отсутствуют	данные отсутствуют
356	421853.27	2180225.99	данные отсутствуют	данные отсутствуют
Государственный регистратор				ФГИС ЕГРН
полное наименование должности			подпись	инициалы, фамилия

М.П.

Выписка из Единого государственного реестра недвижимости об объекте недвижимости
Сведения о частях земельного участка

1277

Земельный участок			
(вид объекта недвижимости)			
Лист № <u> </u> Раздела 4.2	Всего листов раздела 4.2 : <u> </u>	Всего разделов: <u> </u>	Всего листов выписки: <u> </u>
16.09.2022 № 99/2022/494325823			
Кадастровый номер:		47:14:000000:39192	

Номер точки	Координаты, м		Описание закрепления на местности	Средняя квадратическая погрешность определения координат характерных точек границы части земельного участка, м
	X	Y		
1	2	3	4	5
357	421842.39	2180251.82	данные отсутствуют	данные отсутствуют
358	421771.91	2180225.93	данные отсутствуют	данные отсутствуют
359	416842.66	2156039.25	данные отсутствуют	данные отсутствуют
360	416860.3	2156052.5	данные отсутствуют	данные отсутствуют
361	416846.56	2156068.45	данные отсутствуют	данные отсутствуют
362	416828.92	2156055.2	данные отсутствуют	данные отсутствуют
363	414357.89	2161470.49	данные отсутствуют	данные отсутствуют
364	414372.95	2161482.88	данные отсутствуют	данные отсутствуют
365	414374.82	2161520.27	данные отсутствуют	данные отсутствуют
366	414376.33	2161533.58	данные отсутствуют	данные отсутствуют
367	414358.56	2161518.96	данные отсутствуют	данные отсутствуют
368	414358.38	2161509.17	данные отсутствуют	данные отсутствуют
369	411771.09	2143806.6	данные отсутствуют	данные отсутствуют
370	411775.9	2143828.34	данные отсутствуют	данные отсутствуют
371	411752.83	2143825.53	данные отсутствуют	данные отсутствуют
372	411748.76	2143807.54	данные отсутствуют	данные отсутствуют
373	411749.61	2143807.37	данные отсутствуют	данные отсутствуют

Государственный регистратор		ФГИС ЕГРН
полное наименование должности	подпись	инициалы, фамилия

М.П.

Сведения о частях земельного участка

Земельный участок			
(вид объекта недвижимости)			
Лист № <u> </u> Раздела 4.2	Всего листов раздела 4.2 : <u> </u>	Всего разделов: <u> </u>	Всего листов выписки: <u> </u>
16.09.2022 № 99/2022/494325823			
Кадастровый номер:		47:14:0000000:39192	

Номер точки	Координаты, м		Описание закрепления на местности	Средняя квадратическая погрешность определения координат характерных точек границы части земельного участка, м
	X	Y		
1	2	3	4	5
374	411748.88	2143803.9	данные отсутствуют	данные отсутствуют
375	421737.34	2180183.4	данные отсутствуют	данные отсутствуют
376	421809.05	2180209.74	данные отсутствуют	данные отсутствуют
377	421798.37	2180235.65	данные отсутствуют	данные отсутствуют
378	421726.75	2180209.33	данные отсутствуют	данные отсутствуют
379	415481.13	2151170	данные отсутствуют	данные отсутствуют
380	415459.62	2151175.55	данные отсутствуют	данные отсутствуют
381	415457.28	2151155.49	данные отсутствуют	данные отсутствуют
382	415478.79	2151149.94	данные отсутствуют	данные отсутствуют
383	413978.73	2146405.83	данные отсутствуют	данные отсутствуют
384	414029.44	2146465.84	данные отсутствуют	данные отсутствуют
385	414076.85	2146522.07	данные отсутствуют	данные отсутствуют
386	414126.79	2146581.32	данные отсутствуют	данные отсутствуют
387	414177.14	2146641.18	данные отсутствуют	данные отсутствуют
388	414224.48	2146697.37	данные отсутствуют	данные отсутствуют
389	414271.53	2146753.56	данные отсутствуют	данные отсутствуют
390	414318.91	2146810.09	данные отсутствуют	данные отсутствуют
Государственный регистратор				ФГИС ЕГРН
полное наименование должности			подпись	инициалы, фамилия

М.П.

Сведения о частях земельного участка

Земельный участок			
(вид объекта недвижимости)			
Лист № <u> </u> Раздела 4.2	Всего листов раздела 4.2 : <u> </u>	Всего разделов: <u> </u>	Всего листов выписки: <u> </u>
16.09.2022 № 99/2022/494325823			
Кадастровый номер:		47:14:0000000:39192	

Номер точки	Координаты, м		Описание закрепления на местности	Средняя квадратическая погрешность определения координат характерных точек границы части земельного участка, м
	X	Y		
1	2	3	4	5
391	414372.72	2146874.27	данные отсутствуют	данные отсутствуют
392	414406.24	2146935.35	данные отсутствуют	данные отсутствуют
393	414442.18	2147001.39	данные отсутствуют	данные отсутствуют
394	414478.55	2147068.41	данные отсутствуют	данные отсутствуют
395	414515.15	2147135.57	данные отсутствуют	данные отсутствуют
396	414552.81	2147204.87	данные отсутствуют	данные отсутствуют
397	414591.4	2147276.43	данные отсутствуют	данные отсутствуют
398	414629.54	2147347.12	данные отсутствуют	данные отсутствуют
399	414666.26	2147414.4	данные отсутствуют	данные отсутствуют
400	414713.83	2147469.14	данные отсутствуют	данные отсутствуют
401	414761.02	2147523.49	данные отсутствуют	данные отсутствуют
402	414806.27	2147575.75	данные отсутствуют	данные отсутствуют
403	414857.41	2147634.32	данные отсутствуют	данные отсутствуют
404	414907.92	2147692.74	данные отсутствуют	данные отсутствуют
405	414939.27	2147763.67	данные отсутствуют	данные отсутствуют
406	414967.08	2147826.98	данные отсутствуют	данные отсутствуют
407	414981.24	2147903.86	данные отсутствуют	данные отсутствуют
Государственный регистратор				ФГИС ЕГРН
полное наименование должности			подпись	инициалы, фамилия

М.П.

Земельный участок			
(вид объекта недвижимости)			
Лист № <u> </u> Раздела 4.2	Всего листов раздела 4.2 : <u> </u>	Всего разделов: <u> </u>	Всего листов выписки: <u> </u>
16.09.2022 № 99/2022/494325823			
Кадастровый номер:		47:14:0000000:39192	

Номер точки	Координаты, м		Описание закрепления на местности	Средняя квадратическая погрешность определения координат характерных точек границы части земельного участка, м
	X	Y		
1	2	3	4	5
408	414994.87	2147979.98	данные отсутствуют	данные отсутствуют
409	415007.62	2148050.84	данные отсутствуют	данные отсутствуют
410	415016.57	2148100.98	данные отсутствуют	данные отсутствуют
411	415020.34	2148122.12	данные отсутствуют	данные отсутствуют
412	415032.87	2148193.69	данные отсутствуют	данные отсутствуют
413	415044.97	2148261	данные отсутствуют	данные отсутствуют
414	415057.39	2148330.22	данные отсутствуют	данные отсутствуют
415	415069	2148395.59	данные отсутствуют	данные отсутствуют
416	415083.97	2148479.99	данные отсутствуют	данные отсутствуют
417	415097.65	2148555.42	данные отсутствуют	данные отсутствуют
418	415110.92	2148629.86	данные отсутствуют	данные отсутствуют
419	415124.56	2148706.75	данные отсутствуют	данные отсутствуют
420	415136.77	2148774.88	данные отсутствуют	данные отсутствуют
421	415148.05	2148838.19	данные отсутствуют	данные отсутствуют
422	415161.59	2148912.77	данные отсутствуют	данные отсутствуют
423	415176.55	2148997.5	данные отсутствуют	данные отсутствуют
424	415188.94	2149066.91	данные отсутствуют	данные отсутствуют
Государственный регистратор				ФГИС ЕГРН
полное наименование должности			подпись	инициалы, фамилия

М.П.

Земельный участок			
(вид объекта недвижимости)			
Лист № <u> </u> Раздела 4.2	Всего листов раздела 4.2 : <u> </u>	Всего разделов: <u> </u>	Всего листов выписки: <u> </u>
16.09.2022 № 99/2022/494325823			
Кадастровый номер:		47:14:0000000:39192	

Номер точки	Координаты, м		Описание закрепления на местности	Средняя квадратическая погрешность определения координат характерных точек границы части земельного участка, м
	X	Y		
1	2	3	4	5
425	415201.53	2149137.4	данные отсутствуют	данные отсутствуют
426	415212.9	2149199.82	данные отсутствуют	данные отсутствуют
427	415231.4	2149273.19	данные отсутствуют	данные отсутствуют
428	415249.86	2149347.02	данные отсутствуют	данные отсутствуют
429	415268.16	2149419.86	данные отсутствуют	данные отсутствуют
430	415279.05	2149500.87	данные отсутствуют	данные отсутствуют
431	415288.5	2149573.71	данные отсутствуют	данные отсутствуют
432	415298.64	2149650.66	данные отсутствуют	данные отсутствуют
433	415307.97	2149721.19	данные отсутствуют	данные отсутствуют
434	415318.17	2149798.46	данные отсутствуют	данные отсутствуют
435	415328.22	2149876.13	данные отсутствуют	данные отсутствуют
436	415337.94	2149950.74	данные отсутствуют	данные отсутствуют
437	415346.85	2150019.79	данные отсутствуют	данные отсутствуют
438	415355.29	2150085.83	данные отсутствуют	данные отсутствуют
439	415360	2150156.61	данные отсутствуют	данные отсутствуют
440	415365.35	2150235.06	данные отсутствуют	данные отсутствуют
441	415370.41	2150309.88	данные отсутствуют	данные отсутствуют
Государственный регистратор				ФГИС ЕГРН
полное наименование должности			подпись	инициалы, фамилия

М.П.

Земельный участок			
(вид объекта недвижимости)			
Лист № <u> </u> Раздела 4.2	Всего листов раздела 4.2 : <u> </u>	Всего разделов: <u> </u>	Всего листов выписки: <u> </u>
16.09.2022 № 99/2022/494325823			
Кадастровый номер:		47:14:0000000:39192	

Номер точки	Координаты, м		Описание закрепления на местности	Средняя квадратическая погрешность определения координат характерных точек границы части земельного участка, м
	X	Y		
1	2	3	4	5
442	415375.18	2150375.66	данные отсутствуют	данные отсутствуют
443	415380.27	2150448.91	данные отсутствуют	данные отсутствуют
444	415385.72	2150524.53	данные отсутствуют	данные отсутствуют
445	415388.11	2150557.82	данные отсутствуют	данные отсутствуют
446	415380.06	2150489.02	данные отсутствуют	данные отсутствуют
447	415363.65	2150310.42	данные отсутствуют	данные отсутствуют
448	415350.97	2150166.46	данные отсутствуют	данные отсутствуют
449	415339.02	2150036.85	данные отсутствуют	данные отсутствуют
450	415334.52	2149989.4	данные отсутствуют	данные отсутствуют
451	415331.68	2149963.1	данные отсутствуют	данные отсутствуют
452	415324.22	2149905.58	данные отсутствуют	данные отсутствуют
453	415309.32	2149799.56	данные отсутствуют	данные отсутствуют
454	415303.14	2149755.5	данные отсутствуют	данные отсутствуют
455	415311.03	2149755.04	данные отсутствуют	данные отсутствуют
456	415308.2	2149725.41	данные отсутствуют	данные отсутствуют
457	415299.01	2149726.03	данные отсутствуют	данные отсутствуют
458	415287.78	2149645.92	данные отсутствуют	данные отсутствуют
Государственный регистратор				ФГИС ЕГРН
полное наименование должности			подпись	инициалы, фамилия

М.П.

Земельный участок			
(вид объекта недвижимости)			
Лист № ___ Раздела 4.2	Всего листов раздела 4.2 : ___	Всего разделов: ___	Всего листов выписки: ___
16.09.2022 № 99/2022/494325823			
Кадастровый номер:		47:14:0000000:39192	

Номер точки	Координаты, м		Описание закрепления на местности	Средняя квадратическая погрешность определения координат характерных точек границы части земельного участка, м
	X	Y		
1	2	3	4	5
459	415275.23	2149550.65	данные отсутствуют	данные отсутствуют
460	415261.77	2149444.06	данные отсутствуют	данные отсутствуют
461	415256.73	2149408.2	данные отсутствуют	данные отсутствуют
462	415253.01	2149385.1	данные отсутствуют	данные отсутствуют
463	415249	2149361.83	данные отсутствуют	данные отсутствуют
464	415247.06	2149351.68	данные отсутствуют	данные отсутствуют
465	415236.81	2149306.4	данные отсутствуют	данные отсутствуют
466	415214.94	2149223.39	данные отсутствуют	данные отсутствуют
467	415190.55	2149130.52	данные отсутствуют	данные отсутствуют
468	415181.96	2149095.57	данные отсутствуют	данные отсутствуют
469	415174.1	2149057.5	данные отсутствуют	данные отсутствуют
469	415174.1	2149057.5	данные отсутствуют	данные отсутствуют
470	415167.78	2149023.3	данные отсутствуют	данные отсутствуют
470	415167.78	2149023.3	данные отсутствуют	данные отсутствуют
471	415143.46	2148866.17	данные отсутствуют	данные отсутствуют
471	415143.46	2148866.17	данные отсутствуют	данные отсутствуют
472	415120.88	2148718.68	данные отсутствуют	данные отсутствуют
Государственный регистратор				ФГИС ЕГРН
полное наименование должности			подпись	инициалы, фамилия

М.П.

Земельный участок			
(вид объекта недвижимости)			
Лист № <u> </u> Раздела 4.2	Всего листов раздела 4.2 : <u> </u>	Всего разделов: <u> </u>	Всего листов выписки: <u> </u>
16.09.2022 № 99/2022/494325823			
Кадастровый номер:		47:14:000000:39192	

Номер точки	Координаты, м		Описание закрепления на местности	Средняя квадратическая погрешность определения координат характерных точек границы части земельного участка, м
	X	Y		
1	2	3	4	5
473	415096.98	2148565.1	данные отсутствуют	данные отсутствуют
474	415080.06	2148470.77	данные отсутствуют	данные отсутствуют
475	415057.7	2148354.2	данные отсутствуют	данные отсутствуют
476	415023.22	2148177.57	данные отсутствуют	данные отсутствуют
477	414990.4	2148011.34	данные отсутствуют	данные отсутствуют
478	414964.6	2147877.16	данные отсутствуют	данные отсутствуют
479	414959.1	2147850.64	данные отсутствуют	данные отсутствуют
480	414952.8	2147822.79	данные отсутствуют	данные отсутствуют
481	414948.32	2147807.22	данные отсутствуют	данные отсутствуют
482	414943.92	2147793.13	данные отсутствуют	данные отсутствуют
483	414937.84	2147776.4	данные отсутствуют	данные отсутствуют
484	414928.6	2147755.18	данные отсутствуют	данные отсутствуют
485	414912.88	2147725.74	данные отсутствуют	данные отсутствуют
486	414902.8	2147709.72	данные отсутствуют	данные отсутствуют
487	414893.85	2147697.09	данные отсутствуют	данные отсутствуют
488	414903.23	2147688.65	данные отсутствуют	данные отсутствуют
489	414670.93	2147430.84	данные отсутствуют	данные отсутствуют
Государственный регистратор				ФГИС ЕГРН
полное наименование должности			подпись	инициалы, фамилия

М.П.

Сведения о частях земельного участка

Земельный участок			
(вид объекта недвижимости)			
Лист № ___ Раздела 4.2	Всего листов раздела 4.2 : ___	Всего разделов: ___	Всего листов выписки: ___
16.09.2022 № 99/2022/494325823			
Кадастровый номер:		47:14:0000000:39192	

Номер точки	Координаты, м		Описание закрепления на местности	Средняя квадратическая погрешность определения координат характерных точек границы части земельного участка, м
	X	Y		
1	2	3	4	5
490	414663.4	2147426.4	данные отсутствуют	данные отсутствуют
491	414654.65	2147414.48	данные отсутствуют	данные отсутствуют
492	414646.2	2147402.18	данные отсутствуют	данные отсутствуют
493	414629.26	2147372.6	данные отсутствуют	данные отсутствуют
494	414597.34	2147313.5	данные отсутствуют	данные отсутствуют
495	414504.28	2147137.53	данные отсутствуют	данные отсутствуют
496	414428.82	2146993.4	данные отсутствуют	данные отсутствуют
497	414380.94	2146902.14	данные отсутствуют	данные отсутствуют
498	414375.6	2146893.02	данные отсутствуют	данные отсутствуют
499	414364.78	2146875.32	данные отсутствуют	данные отсутствуют
500	414351.62	2146855.49	данные отсутствуют	данные отсутствуют
501	414338.52	2146838.06	данные отсутствуют	данные отсутствуют
502	414320.39	2146815.92	данные отсутствуют	данные отсутствуют
503	414290.35	2146781.38	данные отсутствуют	данные отсутствуют
504	414177.59	2146651.8	данные отсутствуют	данные отсутствуют
505	414028.54	2146478.71	данные отсутствуют	данные отсутствуют
506	414006.15	2146449.11	данные отсутствуют	данные отсутствуют
Государственный регистратор				ФГИС ЕГРН
полное наименование должности			подпись	инициалы, фамилия

М.П.

Сведения о частях земельного участка

Земельный участок			
(вид объекта недвижимости)			
Лист № ___ Раздела 4.2	Всего листов раздела 4.2 : ___	Всего разделов: ___	Всего листов выписки: ___
16.09.2022 № 99/2022/494325823			
Кадастровый номер:		47:14:000000:39192	

Номер точки	Координаты, м		Описание закрепления на местности	Средняя квадратическая погрешность определения координат характерных точек границы части земельного участка, м
	X	Y		
1	2	3	4	5
507	413994.33	2146432.68	данные отсутствуют	данные отсутствуют
508	413977.18	2146407.76	данные отсутствуют	данные отсутствуют
509	413967.5	2146392.65	данные отсутствуют	данные отсутствуют
510	413105.92	2145767.95	данные отсутствуют	данные отсутствуют
511	413118.39	2145775.74	данные отсутствуют	данные отсутствуют
512	413182.95	2145816.28	данные отсутствуют	данные отсутствуют
513	413243.95	2145859.53	данные отсутствуют	данные отсутствуют
514	413303	2145901.59	данные отсутствуют	данные отсутствуют
515	413368.4	2145939.64	данные отсутствуют	данные отсутствуют
516	413428.59	2145974.53	данные отсутствуют	данные отсутствуют
517	413493.85	2146012.16	данные отсутствуют	данные отсутствуют
518	413556.4	2146048.42	данные отсутствуют	данные отсутствуют
519	413619.52	2146084.86	данные отсутствуют	данные отсутствуют
520	413680.14	2146121.38	данные отсутствуют	данные отсутствуют
521	413736.14	2146152.33	данные отсутствуют	данные отсутствуют
522	413788.69	2146182.53	данные отсутствуют	данные отсутствуют
523	413809.22	2146206.56	данные отсутствуют	данные отсутствуют
Государственный регистратор				ФГИС ЕГРН
полное наименование должности			подпись	инициалы, фамилия

М.П.

Земельный участок			
<small>(вид объекта недвижимости)</small>			
Лист № ___ Раздела 4.2	Всего листов раздела 4.2 : ___	Всего разделов: ___	Всего листов выписки: ___
16.09.2022 № 99/2022/494325823			
Кадастровый номер:		47:14:0000000:39192	

Номер точки	Координаты, м		Описание закрепления на местности	Средняя квадратическая погрешность определения координат характерных точек границы части земельного участка, м
	X	Y		
1	2	3	4	5
524	413796.36	2146198.28	данные отсутствуют	данные отсутствуют
525	413695.48	2146136.26	данные отсутствуют	данные отсутствуют
526	413616.8	2146089.74	данные отсутствуют	данные отсутствуют
527	413493.61	2146018.28	данные отсутствуют	данные отсутствуют
528	413403.92	2145968.08	данные отсутствуют	данные отсутствуют
529	413331.14	2145929.3	данные отсутствуют	данные отсутствуют
530	413299.74	2145911.66	данные отсутствуют	данные отсутствуют
531	413259.15	2145885.61	данные отсутствуют	данные отсутствуют
532	413239.9	2145872.4	данные отсутствуют	данные отсутствуют
533	413246.73	2145863.95	данные отсутствуют	данные отсутствуют
534	413205.24	2145848.54	данные отсутствуют	данные отсутствуют
535	413170.42	2145824.08	данные отсутствуют	данные отсутствуют
536	413121.57	2145789.1	данные отсутствуют	данные отсутствуют
537	413108.57	2145770.44	данные отсутствуют	данные отсутствуют
538	412182.77	2145220.84	данные отсутствуют	данные отсутствуют
539	412232.9	2145245.76	данные отсутствуют	данные отсутствуют
540	412298.31	2145278.55	данные отсутствуют	данные отсутствуют
Государственный регистратор				ФГИС ЕГРН
полное наименование должности			подпись	инициалы, фамилия

М.П.

Сведения о частях земельного участка

Земельный участок			
(вид объекта недвижимости)			
Лист № ___ Раздела 4.2	Всего листов раздела 4.2 : ___	Всего разделов: ___	Всего листов выписки: ___
16.09.2022 № 99/2022/494325823			
Кадастровый номер:		47:14:0000000:39192	

Номер точки	Координаты, м		Описание закрепления на местности	Средняя квадратическая погрешность определения координат характерных точек границы части земельного участка, м
	X	Y		
1	2	3	4	5
541	412362.73	2145310.69	данные отсутствуют	данные отсутствуют
542	412428.01	2145343.69	данные отсутствуют	данные отсутствуют
543	412488.14	2145381.23	данные отсутствуют	данные отсутствуют
544	412550.21	2145420.26	данные отсутствуют	данные отсутствуют
545	412612.33	2145459.22	данные отсутствуют	данные отсутствуют
546	412674.19	2145497.92	данные отсутствуют	данные отсутствуют
547	412740.22	2145539.19	данные отсутствуют	данные отсутствуют
548	412806.03	2145580.4	данные отсутствуют	данные отсутствуют
549	412861.92	2145615.42	данные отсутствуют	данные отсутствуют
550	412921.3	2145652.66	данные отсутствуют	данные отсутствуют
551	412985.71	2145692.91	данные отсутствуют	данные отсутствуют
552	413050.99	2145733.64	данные отсутствуют	данные отсутствуют
553	413053.48	2145735.2	данные отсутствуют	данные отсутствуют
554	413044.3	2145732.37	данные отсутствуют	данные отсутствуют
555	412992.33	2145700.93	данные отсутствуют	данные отсутствуют
556	412834.84	2145602.13	данные отсутствуют	данные отсутствуют
557	412765.53	2145558.96	данные отсутствуют	данные отсутствуют
Государственный регистратор				ФГИС ЕГРН
полное наименование должности			подпись	инициалы, фамилия

М.П.

Сведения о частях земельного участка

Земельный участок			
(вид объекта недвижимости)			
Лист № ___ Раздела 4.2	Всего листов раздела 4.2 : ___	Всего разделов: ___	Всего листов выписки: ___
16.09.2022 № 99/2022/494325823			
Кадастровый номер:		47:14:0000000:39192	

Номер точки	Координаты, м		Описание закрепления на местности	Средняя квадратическая погрешность определения координат характерных точек границы части земельного участка, м
	X	Y		
1	2	3	4	5
558	412689.11	2145511.38	данные отсутствуют	данные отсутствуют
559	412669.14	2145498.95	данные отсутствуют	данные отсутствуют
560	412612.87	2145464.04	данные отсутствуют	данные отсутствуют
561	412536.84	2145416.9	данные отсутствуют	данные отсутствуют
562	412461.02	2145369.87	данные отсутствуют	данные отсутствуют
563	412433.39	2145352.74	данные отсутствуют	данные отсутствуют
564	412402.78	2145335.28	данные отсутствуют	данные отсутствуют
565	412383.37	2145325.78	данные отсутствуют	данные отсутствуют
566	412338.3	2145303.75	данные отсутствуют	данные отсутствуют
567	412300.66	2145285.59	данные отсутствуют	данные отсутствуют
568	412259.06	2145265.53	данные отсутствуют	данные отсутствуют
569	412217.3	2145241.05	данные отсутствуют	данные отсутствуют
570	412216.54	2145242.27	данные отсутствуют	данные отсутствуют
571	412183.26	2145221.2	данные отсутствуют	данные отсутствуют
572	411977.4	2144811.72	данные отсутствуют	данные отсутствуют
573	411958.87	2144824.8	данные отсутствуют	данные отсутствуют
574	411951.43	2144805.57	данные отсутствуют	данные отсутствуют
Государственный регистратор				ФГИС ЕГРН
полное наименование должности			подпись	инициалы, фамилия

М.П.

Сведения о частях земельного участка

Земельный участок			
(вид объекта недвижимости)			
Лист № <u> </u> Раздела 4.2	Всего листов раздела 4.2 : <u> </u>	Всего разделов: <u> </u>	Всего листов выписки: <u> </u>
16.09.2022 № 99/2022/494325823			
Кадастровый номер:		47:14:0000000:39192	

Номер точки	Координаты, м		Описание закрепления на местности	Средняя квадратическая погрешность определения координат характерных точек границы части земельного участка, м
	X	Y		
1	2	3	4	5
575	411969.97	2144792.48	данные отсутствуют	данные отсутствуют
576	411509.53	2143457.09	данные отсутствуют	данные отсутствуют
577	411354.71	2143475.18	данные отсутствуют	данные отсутствуют
578	411274.03	2143485.25	данные отсутствуют	данные отсутствуют
579	411169.97	2143498.43	данные отсутствуют	данные отсутствуют
580	411138.51	2143502.45	данные отсутствуют	данные отсутствуют
581	411144.04	2143480.04	данные отсутствуют	данные отсутствуют
582	411166.32	2143477.15	данные отсутствуют	данные отсутствуют
583	411162.33	2143493.32	данные отсутствуют	данные отсутствуют
584	411504.47	2143453.89	данные отсутствуют	данные отсутствуют
585	414696.14	2175314.38	данные отсутствуют	данные отсутствуют
586	414734.03	2175356.56	данные отсутствуют	данные отсутствуют
587	414701.38	2175351.61	данные отсутствуют	данные отсутствуют
588	414662.27	2175308.04	данные отсутствуют	данные отсутствуют
589	421689.2	2180171.08	данные отсутствуют	данные отсутствуют
590	421707.93	2180174.4	данные отсутствуют	данные отсутствуют
590	421707.93	2180174.4	данные отсутствуют	данные отсутствуют

Государственный регистратор		ФГИС ЕГРН
полное наименование должности	подпись	инициалы, фамилия

М.П.

Сведения о частях земельного участка

Земельный участок			
(вид объекта недвижимости)			
Лист № <u> </u> Раздела 4.2	Всего листов раздела 4.2 : <u> </u>	Всего разделов: <u> </u>	Всего листов выписки: <u> </u>
16.09.2022 № 99/2022/494325823			
Кадастровый номер:		47:14:0000000:39192	

Номер точки	Координаты, м		Описание закрепления на местности	Средняя квадратическая погрешность определения координат характерных точек границы части земельного участка, м
	X	Y		
1	2	3	4	5
591	421730.48	2180180.88	данные отсутствуют	данные отсутствуют
592	421762.34	2180192.58	данные отсутствуют	данные отсутствуют
593	421751.47	2180218.41	данные отсутствуют	данные отсутствуют
594	421721.71	2180207.48	данные отсутствуют	данные отсутствуют
595	421701.51	2180201.66	данные отсутствуют	данные отсутствуют
595	421701.51	2180201.66	данные отсутствуют	данные отсутствуют
596	421678.28	2180197.56	данные отсутствуют	данные отсутствуют
597	416285.81	2159975.57	данные отсутствуют	данные отсутствуют
598	416301.64	2159982.94	данные отсутствуют	данные отсутствуют
599	416300.66	2159983.71	данные отсутствуют	данные отсутствуют
600	416297.44	2159986.22	данные отсутствуют	данные отсутствуют
601	416283.92	2159996.75	данные отсутствуют	данные отсутствуют
602	416273.31	2159991.81	данные отсутствуют	данные отсутствуют
603	416267.93	2159989.25	данные отсутствуют	данные отсутствуют
604	416283.71	2159977.54	данные отсутствуют	данные отсутствуют
605	413716.8	2164139.67	данные отсутствуют	данные отсутствуют
606	413734.1	2164153.35	данные отсутствуют	данные отсутствуют
Государственный регистратор				ФГИС ЕГРН
полное наименование должности			подпись	инициалы, фамилия

М.П.

Сведения о частях земельного участка

Земельный участок			
(вид объекта недвижимости)			
Лист № <u> </u> Раздела 4.2	Всего листов раздела 4.2 : <u> </u>	Всего разделов: <u> </u>	Всего листов выписки: <u> </u>
16.09.2022 № 99/2022/494325823			
Кадастровый номер:		47:14:0000000:39192	

Номер точки	Координаты, м		Описание закрепления на местности	Средняя квадратическая погрешность определения координат характерных точек границы части земельного участка, м
	X	Y		
1	2	3	4	5
607	413722.28	2164170.74	данные отсутствуют	данные отсутствуют
608	413704.98	2164157.06	данные отсутствуют	данные отсутствуют
609	415768.58	2175518.76	данные отсутствуют	данные отсутствуют
609	415768.58	2175518.76	данные отсутствуют	данные отсутствуют
610	415800.06	2175525.04	данные отсутствуют	данные отсутствуют
610	415800.06	2175525.04	данные отсутствуют	данные отсутствуют
611	415838.52	2175532.53	данные отсутствуют	данные отсутствуют
611	415838.52	2175532.53	данные отсутствуют	данные отсутствуют
612	415851.88	2175535.2	данные отсутствуют	данные отсутствуют
612	415851.88	2175535.2	данные отсутствуют	данные отсутствуют
613	415984.36	2175561.23	данные отсутствуют	данные отсутствуют
613	415984.36	2175561.23	данные отсутствуют	данные отсутствуют
614	416083.16	2175581.29	данные отсутствуют	данные отсутствуют
615	416220.54	2175609.06	данные отсутствуют	данные отсутствуют
616	416296.79	2175625.7	данные отсутствуют	данные отсутствуют
616	416296.79	2175625.7	данные отсутствуют	данные отсутствуют
617	416374.6	2175647.24	данные отсутствуют	данные отсутствуют

Государственный регистратор		ФГИС ЕГРН
полное наименование должности	подпись	инициалы, фамилия

М.П.

Земельный участок			
(вид объекта недвижимости)			
Лист № <u> </u> Раздела 4.2	Всего листов раздела 4.2 : <u> </u>	Всего разделов: <u> </u>	Всего листов выписки: <u> </u>
16.09.2022 № 99/2022/494325823			
Кадастровый номер:		47:14:0000000:39192	

Номер точки	Координаты, м		Описание закрепления на местности	Средняя квадратическая погрешность определения координат характерных точек границы части земельного участка, м
	X	Y		
1	2	3	4	5
617	416374.6	2175647.24	данные отсутствуют	данные отсутствуют
618	416454.48	2175672.11	данные отсутствуют	данные отсутствуют
619	416552.73	2175703.26	данные отсутствуют	данные отсутствуют
620	416593.79	2175713.62	данные отсутствуют	данные отсутствуют
621	416669.45	2175726	данные отсутствуют	данные отсутствуют
621	416669.45	2175726	данные отсутствуют	данные отсутствуют
622	416726.04	2175731.16	данные отсутствуют	данные отсутствуют
623	416757.24	2175731.34	данные отсутствуют	данные отсутствуют
623	416757.24	2175731.34	данные отсутствуют	данные отсутствуют
624	416777.46	2175729.52	данные отсутствуют	данные отсутствуют
625	416811.97	2175722.98	данные отсутствуют	данные отсутствуют
625	416811.97	2175722.98	данные отсутствуют	данные отсутствуют
626	416838.56	2175716.61	данные отсутствуют	данные отсутствуют
627	416833.42	2175720.77	данные отсутствуют	данные отсутствуют
628	416807.59	2175726.67	данные отсутствуют	данные отсутствуют
629	416752.7	2175733.95	данные отсутствуют	данные отсутствуют
630	416680.66	2175729.89	данные отсутствуют	данные отсутствуют

Государственный регистратор		ФГИС ЕГРН
полное наименование должности	подпись	инициалы, фамилия

М.П.

Сведения о частях земельного участка

Земельный участок			
(вид объекта недвижимости)			
Лист № ___ Раздела 4.2	Всего листов раздела 4.2 : ___	Всего разделов: ___	Всего листов выписки: ___
16.09.2022 № 99/2022/494325823			
Кадастровый номер:		47:14:0000000:39192	

Номер точки	Координаты, м		Описание закрепления на местности	Средняя квадратическая погрешность определения координат характерных точек границы части земельного участка, м
	X	Y		
1	2	3	4	5
631	416584.69	2175713.8	данные отсутствуют	данные отсутствуют
632	416544.26	2175705.13	данные отсутствуют	данные отсутствуют
633	416377.24	2175649.19	данные отсутствуют	данные отсутствуют
634	416267.84	2175620.96	данные отсутствуют	данные отсутствуют
635	416176.11	2175602.08	данные отсутствуют	данные отсутствуют
636	415785.68	2175523.2	данные отсутствуют	данные отсутствуют
637	415750.62	2175516.33	данные отсутствуют	данные отсутствуют
638	415525.49	2175470.69	данные отсутствуют	данные отсутствуют
639	415590.08	2175484.2	данные отсутствуют	данные отсутствуют
640	415628.23	2175492.85	данные отсутствуют	данные отсутствуют
641	415531.47	2175476.21	данные отсутствуют	данные отсутствуют
642	425469.59	2182664.01	данные отсутствуют	данные отсутствуют
643	425479.41	2182675.66	данные отсутствуют	данные отсутствуют
644	425472.36	2182681.63	данные отсутствуют	данные отсутствуют
645	425462.52	2182669.99	данные отсутствуют	данные отсутствуют
646	427088.15	2184602.41	данные отсутствуют	данные отсутствуют
647	427081.85	2184608.59	данные отсутствуют	данные отсутствуют
Государственный регистратор				ФГИС ЕГРН
полное наименование должности			подпись	инициалы, фамилия

М.П.

Земельный участок			
(вид объекта недвижимости)			
Лист № ___ Раздела 4.2	Всего листов раздела 4.2 : ___	Всего разделов: ___	Всего листов выписки: ___
16.09.2022 № 99/2022/494325823			
Кадастровый номер:		47:14:0000000:39192	

Номер точки	Координаты, м		Описание закрепления на местности	Средняя квадратическая погрешность определения координат характерных точек границы части земельного участка, м
	X	Y		
1	2	3	4	5
648	427056.26	2184580.88	данные отсутствуют	данные отсутствуют
649	427063.72	2184573.45	данные отсутствуют	данные отсутствуют
650	413742.64	2174713.1	данные отсутствуют	данные отсутствуют
650	413742.64	2174713.1	данные отсутствуют	данные отсутствуют
651	413723.23	2174702.93	данные отсутствуют	данные отсутствуют
652	413752.7	2174689.14	данные отсутствуют	данные отсутствуют
653	421671.74	2180168.17	данные отсутствуют	данные отсутствуют
654	421674.54	2180168.48	данные отсутствуют	данные отсутствуют
655	421719.71	2180177.79	данные отсутствуют	данные отсутствуют
656	421708.93	2180203.8	данные отсутствуют	данные отсутствуют
657	421670.49	2180196.18	данные отсутствуют	данные отсутствуют
658	421660.65	2180194.95	данные отсутствуют	данные отсутствуют
659	414401.14	2175222.9	данные отсутствуют	данные отсутствуют
660	414433.16	2175225.78	данные отсутствуют	данные отсутствуют
661	414434.25	2175226.58	данные отсутствуют	данные отсутствуют
662	414485.52	2175257.84	данные отсутствуют	данные отсутствуют
663	414518.21	2175275.09	данные отсутствуют	данные отсутствуют
Государственный регистратор				ФГИС ЕГРН
полное наименование должности			подпись	инициалы, фамилия

М.П.

Сведения о частях земельного участка

Земельный участок			
(вид объекта недвижимости)			
Лист № ___ Раздела 4.2	Всего листов раздела 4.2 : ___	Всего разделов: ___	Всего листов выписки: ___
16.09.2022 № 99/2022/494325823			
Кадастровый номер:		47:14:0000000:39192	

Номер точки	Координаты, м		Описание закрепления на местности	Средняя квадратическая погрешность определения координат характерных точек границы части земельного участка, м
	X	Y		
1	2	3	4	5
664	414536.66	2175283.29	данные отсутствуют	данные отсутствуют
665	414462.6	2175276.62	данные отсутствуют	данные отсутствуют
666	414418.3	2175249.61	данные отсутствуют	данные отсутствуют
667	414396.93	2175234	данные отсутствуют	данные отсутствуют
668	414380.2	2175221	данные отсутствуют	данные отсутствуют
669	415163.99	2148854.95	данные отсутствуют	данные отсутствуют
670	415165.2	2148862.86	данные отсутствуют	данные отсутствуют
671	415189.46	2149019.56	данные отсутствуют	данные отсутствуют
672	415195.72	2149053.36	данные отсутствуют	данные отсутствуют
673	415196.03	2149054.88	данные отсутствуют	данные отсутствуют
674	415188.33	2149057.72	данные отсутствуют	данные отсутствуют
675	415175.16	2149062.62	данные отсутствуют	данные отсутствуют
676	415142.81	2148861.92	данные отсутствуют	данные отсутствуют
677	415147.3	2148860.49	данные отсутствуют	данные отсутствуют
678	416737.28	2156396.81	данные отсутствуют	данные отсутствуют
679	416739.04	2156492.42	данные отсутствуют	данные отсутствуют
680	416739.2	2156501.45	данные отсутствуют	данные отсутствуют
Государственный регистратор				ФГИС ЕГРН
полное наименование должности			подпись	инициалы, фамилия

М.П.

Сведения о частях земельного участка

Земельный участок			
(вид объекта недвижимости)			
Лист № <u> </u> Раздела 4.2	Всего листов раздела 4.2 : <u> </u>	Всего разделов: <u> </u>	Всего листов выписки: <u> </u>
16.09.2022 № 99/2022/494325823			
Кадастровый номер:		47:14:0000000:39192	

Номер точки	Координаты, м		Описание закрепления на местности	Средняя квадратическая погрешность определения координат характерных точек границы части земельного участка, м
	X	Y		
1	2	3	4	5
681	416717.64	2156526.86	данные отсутствуют	данные отсутствуют
682	416717.04	2156492.76	данные отсутствуют	данные отсутствуют
683	416715.74	2156422.19	данные отсутствуют	данные отсутствуют
684	415614.28	2175489.69	данные отсутствуют	данные отсутствуют
685	415631.09	2175493.5	данные отсутствуют	данные отсутствуют
686	415630.82	2175495.11	данные отсутствуют	данные отсутствуют
687	415630.63	2175496.09	данные отсутствуют	данные отсутствуют
688	415630.66	2175496.1	данные отсутствуют	данные отсутствуют
689	415630.65	2175496.14	данные отсутствуют	данные отсутствуют
690	415678.24	2175505.03	данные отсутствуют	данные отсутствуют
691	415678.58	2175503.26	данные отсутствуют	данные отсутствуют
692	415700.3	2175507.72	данные отсутствуют	данные отсутствуют
693	415709.38	2175509.59	данные отсутствуют	данные отсутствуют
694	415731.84	2175513.82	данные отсутствуют	данные отсутствуют
695	415748.15	2175515.99	данные отсутствуют	данные отсутствуют
696	415800.07	2175525.04	данные отсутствуют	данные отсутствуют
697	415800.11	2175525.05	данные отсутствуют	данные отсутствуют
Государственный регистратор				ФГИС ЕГРН
полное наименование должности			подпись	инициалы, фамилия

М.П.

Сведения о частях земельного участка

Земельный участок			
(вид объекта недвижимости)			
Лист № __ Раздела 4.2	Всего листов раздела 4.2 : __	Всего разделов: __	Всего листов выписки: __
16.09.2022 № 99/2022/494325823			
Кадастровый номер:		47:14:0000000:39192	

Номер точки	Координаты, м		Описание закрепления на местности	Средняя квадратическая погрешность определения координат характерных точек границы части земельного участка, м
	X	Y		
1	2	3	4	5
698	415800.6	2175525.15	данные отсутствуют	данные отсутствуют
699	415838.46	2175532.52	данные отсутствуют	данные отсутствуют
699	415838.46	2175532.52	данные отсутствуют	данные отсутствуют
700	415823.8	2175555.07	данные отсутствуют	данные отсутствуют
700	415823.8	2175555.07	данные отсутствуют	данные отсутствуют
701	415823.36	2175555.76	данные отсутствуют	данные отсутствуют
701	415823.36	2175555.76	данные отсутствуют	данные отсутствуют
702	415823.76	2175555.12	данные отсутствуют	данные отсутствуют
703	415784.71	2175547.47	данные отсутствуют	данные отсутствуют
704	415784.81	2175550.55	данные отсутствуют	данные отсутствуют
705	415763.95	2175546.39	данные отсутствуют	данные отсутствуют
706	415727.34	2175541.42	данные отсутствуют	данные отсутствуют
707	415704	2175537.06	данные отсутствуют	данные отсутствуют
708	415704.37	2175535.83	данные отсутствуют	данные отсутствуют
709	415704.36	2175535.83	данные отсутствуют	данные отсутствуют
710	415704.36	2175535.81	данные отсутствуют	данные отсутствуют
711	415673.97	2175529.34	данные отсутствуют	данные отсутствуют
Государственный регистратор				ФГИС ЕГРН
полное наименование должности			подпись	инициалы, фамилия

М.П.

Земельный участок			
(вид объекта недвижимости)			
Лист № ___ Раздела 4.2	Всего листов раздела 4.2 : ___	Всего разделов: ___	Всего листов выписки: ___
16.09.2022 № 99/2022/494325823			
Кадастровый номер:		47:14:0000000:39192	

Номер точки	Координаты, м		Описание закрепления на местности	Средняя квадратическая погрешность определения координат характерных точек границы части земельного участка, м
	X	Y		
1	2	3	4	5
712	415673.54	2175530.81	данные отсутствуют	данные отсутствуют
713	415589.18	2175512.65	данные отсутствуют	данные отсутствуют
713	415589.18	2175512.65	данные отсутствуют	данные отсутствуют
714	415557.82	2175477.46	данные отсутствуют	данные отсутствуют
714	415557.82	2175477.46	данные отсутствуют	данные отсутствуют
715	415590.06	2175484.24	данные отсутствуют	данные отсутствуют
716	416063.68	2175577.34	данные отсутствуют	данные отсутствуют
717	416083.21	2175581.31	данные отсутствуют	данные отсутствуют
718	416220.54	2175609.11	данные отсутствуют	данные отсутствуют
719	416270.37	2175619.93	данные отсутствуют	данные отсутствуют
720	416387.13	2175651.14	данные отсутствуют	данные отсутствуют
721	416454.49	2175672.16	данные отсутствуют	данные отсутствуют
722	416552.68	2175703.29	данные отсутствуют	данные отсутствуют
723	416593.82	2175713.63	данные отсутствуют	данные отсутствуют
724	416611.46	2175716.51	данные отсутствуют	данные отсутствуют
725	416686.84	2175727.59	данные отсутствуют	данные отсутствуют
726	416726.03	2175731.2	данные отсутствуют	данные отсутствуют
Государственный регистратор				ФГИС ЕГРН
полное наименование должности			подпись	инициалы, фамилия

М.П.

Земельный участок			
(вид объекта недвижимости)			
Лист № <u> </u> Раздела 4.2	Всего листов раздела 4.2 : <u> </u>	Всего разделов: <u> </u>	Всего листов выписки: <u> </u>
16.09.2022 № 99/2022/494325823			
Кадастровый номер:		47:14:0000000:39192	

Номер точки	Координаты, м		Описание закрепления на местности	Средняя квадратическая погрешность определения координат характерных точек границы части земельного участка, м
	X	Y		
1	2	3	4	5
727	416743.84	2175731.26	данные отсутствуют	данные отсутствуют
728	416770.34	2175730.16	данные отсутствуют	данные отсутствуют
729	416777.51	2175729.53	данные отсутствуют	данные отсутствуют
730	416801.85	2175724.9	данные отсутствуют	данные отсутствуют
731	416860.66	2175711.32	данные отсутствуют	данные отсутствуют
732	416859.71	2175712.47	данные отсутствуют	данные отсутствуют
733	416856.24	2175716.64	данные отсутствуют	данные отсутствуют
734	416856.3	2175716.62	данные отсутствуют	данные отсутствуют
735	416856.28	2175716.65	данные отсутствуют	данные отсутствуют
736	416874.31	2175711.24	данные отсутствуют	данные отсутствуют
737	416896.91	2175705.17	данные отсутствуют	данные отсутствуют
738	416923.51	2175698.07	данные отсутствуют	данные отсутствуют
739	416943.75	2175692.62	данные отсутствуют	данные отсутствуют
740	416996.23	2175679.16	данные отсутствуют	данные отсутствуют
741	417053.81	2175662.16	данные отсутствуют	данные отсутствуют
742	417056.84	2175661.26	данные отсутствуют	данные отсутствуют
743	417061.28	2175679.72	данные отсутствуют	данные отсутствуют
Государственный регистратор				ФГИС ЕГРН
полное наименование должности			подпись	инициалы, фамилия

М.П.

Земельный участок			
(вид объекта недвижимости)			
Лист № __ Раздела 4.2	Всего листов раздела 4.2 : __	Всего разделов: __	Всего листов выписки: __
16.09.2022 № 99/2022/494325823			
Кадастровый номер:		47:14:0000000:39192	

Номер точки	Координаты, м		Описание закрепления на местности	Средняя квадратическая погрешность определения координат характерных точек границы части земельного участка, м
	X	Y		
1	2	3	4	5
744	417061.21	2175679.79	данные отсутствуют	данные отсутствуют
745	416968.61	2175709.1	данные отсутствуют	данные отсутствуют
746	416914.7	2175726.64	данные отсутствуют	данные отсутствуют
747	416888.68	2175733.4	данные отсутствуют	данные отсутствуют
748	416817.88	2175750.36	данные отсутствуют	данные отсутствуют
749	416781.19	2175757.3	данные отсутствуют	данные отсутствуют
750	416758.72	2175759.32	данные отсутствуют	данные отсутствуют
751	416724.7	2175759.14	данные отсутствуют	данные отсутствуют
752	416665.86	2175753.77	данные отсутствуют	данные отсутствуют
753	416588.1	2175741.04	данные отсутствуют	данные отсутствуют
754	416544.91	2175730.16	данные отсутствуют	данные отсутствуют
755	416446.12	2175698.84	данные отсутствуют	данные отсутствуют
756	416366.54	2175674.06	данные отсутствуют	данные отсутствуют
757	416330.86	2175664.18	данные отсутствуют	данные отсутствуют
758	416331.25	2175663.63	данные отсутствуют	данные отсутствуют
759	416320.21	2175660.26	данные отсутствуют	данные отсутствуют
760	416297.08	2175654.66	данные отсутствуют	данные отсутствуют
Государственный регистратор				ФГИС ЕГРН
полное наименование должности			подпись	инициалы, фамилия

М.П.

Сведения о частях земельного участка

Земельный участок			
(вид объекта недвижимости)			
Лист № ___ Раздела 4.2	Всего листов раздела 4.2 : ___	Всего разделов: ___	Всего листов выписки: ___
16.09.2022 № 99/2022/494325823			
Кадастровый номер:		47:14:0000000:39192	

Номер точки	Координаты, м		Описание закрепления на местности	Средняя квадратическая погрешность определения координат характерных точек границы части земельного участка, м
	X	Y		
1	2	3	4	5
761	416290.83	2175653.12	данные отсутствуют	данные отсутствуют
762	416259.87	2175647.3	данные отсутствуют	данные отсутствуют
763	416256.04	2175646.4	данные отсутствуют	данные отсутствуют
764	416241.16	2175643.3	данные отсутствуют	данные отсутствуют
765	416223.28	2175639.18	данные отсутствуют	данные отсутствуют
766	416184.3	2175632.31	данные отсутствуют	данные отсутствуют
767	416152.63	2175626.34	данные отсутствуют	данные отсутствуют
768	416143.38	2175622.04	данные отсутствуют	данные отсутствуют
769	416143.5	2175621.43	данные отсутствуют	данные отсутствуют
770	416123.69	2175616.86	данные отсутствуют	данные отсутствуют
771	416123.49	2175618.01	данные отсутствуют	данные отсутствуют
772	416084.83	2175610.58	данные отсутствуют	данные отсутствуют
773	416077.75	2175608.96	данные отсутствуют	данные отсутствуют
774	416074.24	2175607.81	данные отсутствуют	данные отсутствуют
775	416054.42	2175603.35	данные отсутствуют	данные отсутствуют
776	416049.68	2175602.82	данные отсутствуют	данные отсутствуют
777	416036.35	2175601.22	данные отсутствуют	данные отсутствуют
Государственный регистратор				ФГИС ЕГРН
полное наименование должности			подпись	инициалы, фамилия

М.П.

Сведения о частях земельного участка

Земельный участок			
(вид объекта недвижимости)			
Лист № ___ Раздела 4.2	Всего листов раздела 4.2 : ___	Всего разделов: ___	Всего листов выписки: ___
16.09.2022 № 99/2022/494325823			
Кадастровый номер:		47:14:0000000:39192	

Номер точки	Координаты, м		Описание закрепления на местности	Средняя квадратическая погрешность определения координат характерных точек границы части земельного участка, м
	X	Y		
1	2	3	4	5
778	415978.97	2175588.71	данные отсутствуют	данные отсутствуют
779	415846.4	2175562.66	данные отсутствуют	данные отсутствуют
780	415833.1	2175560	данные отсутствуют	данные отсутствуют
781	415822.04	2175557.86	данные отсутствуют	данные отсутствуют
782	414875	2175343.63	данные отсутствуют	данные отсутствуют
783	414886.2	2175343.95	данные отсутствуют	данные отсутствуют
784	414960.73	2175357.7	данные отсутствуют	данные отсутствуют
785	414960.28	2175364.82	данные отсутствуют	данные отсутствуют
786	415240.69	2175420.6	данные отсутствуют	данные отсутствуют
787	415331.6	2175435.44	данные отсутствуют	данные отсутствуют
788	415331.92	2175433.24	данные отсутствуют	данные отсутствуют
789	415464.14	2175458.58	данные отсутствуют	данные отсутствуют
790	415457.5	2175460.48	данные отсутствуют	данные отсутствуют
791	415491.44	2175466.89	данные отсутствуют	данные отсутствуют
792	415503.63	2175469.19	данные отсутствуют	данные отсутствуют
793	415524.59	2175473.4	данные отсутствуют	данные отсутствуют
794	415522.08	2175470.02	данные отсутствуют	данные отсутствуют
Государственный регистратор				ФГИС ЕГРН
полное наименование должности			подпись	инициалы, фамилия

М.П.

Сведения о частях земельного участка

Земельный участок			
(вид объекта недвижимости)			
Лист № ___ Раздела 4.2	Всего листов раздела 4.2 : ___	Всего разделов: ___	Всего листов выписки: ___
16.09.2022 № 99/2022/494325823			
Кадастровый номер:		47:14:0000000:39192	

Номер точки	Координаты, м		Описание закрепления на местности	Средняя квадратическая погрешность определения координат характерных точек границы части земельного участка, м
	X	Y		
1	2	3	4	5
795	415584.04	2175511.54	данные отсутствуют	данные отсутствуют
796	415573.14	2175509.26	данные отсутствуют	данные отсутствуют
797	415570.06	2175506.98	данные отсутствуют	данные отсутствуют
798	415541.73	2175501.76	данные отсутствуют	данные отсутствуют
799	415498.84	2175493.73	данные отсутствуют	данные отсутствуют
800	415307.22	2175457.02	данные отсутствуют	данные отсутствуют
801	415142.43	2175423.76	данные отсутствуют	данные отсутствуют
802	414956.62	2175386.1	данные отсутствуют	данные отсутствуют
803	414956.02	2175385.98	данные отсутствуют	данные отсутствуют
804	414956.03	2175385.94	данные отсутствуют	данные отсутствуют
805	414943.02	2175383.38	данные отсутствуют	данные отсутствуют
806	414943.23	2175382.48	данные отсутствуют	данные отсутствуют
807	414943.37	2175381.92	данные отсутствуют	данные отсутствуют
808	414923.19	2175378.63	данные отсутствуют	данные отсутствуют
809	414874.19	2175370.6	данные отсутствуют	данные отсутствуют
810	413751.83	2174688.64	данные отсутствуют	данные отсутствуют
811	413721.83	2174702.19	данные отсутствуют	данные отсутствуют
Государственный регистратор				ФГИС ЕГРН
полное наименование должности			подпись	инициалы, фамилия

М.П.

Сведения о частях земельного участка

Земельный участок			
(вид объекта недвижимости)			
Лист № <u> </u> Раздела 4.2	Всего листов раздела 4.2 : <u> </u>	Всего разделов: <u> </u>	Всего листов выписки: <u> </u>
16.09.2022 № 99/2022/494325823			
Кадастровый номер:		47:14:0000000:39192	

Номер точки	Координаты, м		Описание закрепления на местности	Средняя квадратическая погрешность определения координат характерных точек границы части земельного участка, м
	X	Y		
1	2	3	4	5
812	407460.77	2141991.88	данные отсутствуют	данные отсутствуют
813	407465.58	2141991.79	данные отсутствуют	данные отсутствуют
814	407469.74	2142013.68	данные отсутствуют	данные отсутствуют
815	407465.67	2142013.74	данные отсутствуют	данные отсутствуют
816	407461.64	2141992.51	данные отсутствуют	данные отсутствуют
817	407163.46	2141800.68	данные отсутствуют	данные отсутствуют
818	407378.66	2141955.5	данные отсутствуют	данные отсутствуют
819	407406.47	2141976.46	данные отсутствуют	данные отсутствуют
820	407410.97	2141977	данные отсутствуют	данные отсутствуют
821	407420.03	2141982.11	данные отсутствуют	данные отсутствуют
822	407404.92	2141980.3	данные отсутствуют	данные отсутствуют
823	407296.1	2141898.28	данные отсутствуют	данные отсутствуют
824	407168.02	2141804.71	данные отсутствуют	данные отсутствуют
825	406497.02	2141321.46	данные отсутствуют	данные отсутствуют
826	406500.27	2141323.79	данные отсутствуют	данные отсутствуют
827	406487.33	2141341.58	данные отсутствуют	данные отсутствуют
828	406484.08	2141339.25	данные отсутствуют	данные отсутствуют
Государственный регистратор				ФГИС ЕГРН
полное наименование должности			подпись	инициалы, фамилия

М.П.

Сведения о частях земельного участка

Земельный участок			
(вид объекта недвижимости)			
Лист № __ Раздела 4.2	Всего листов раздела 4.2 : __	Всего разделов: __	Всего листов выписки: __
16.09.2022 № 99/2022/494325823			
Кадастровый номер:		47:14:0000000:39192	

Номер точки	Координаты, м		Описание закрепления на местности	Средняя квадратическая погрешность определения координат характерных точек границы части земельного участка, м
	X	Y		
1	2	3	4	5
829	409382.39	2142118.59	данные отсутствуют	данные отсутствуют
830	409420.73	2142131.92	данные отсутствуют	данные отсутствуют
831	409442.06	2142140.62	данные отсутствуют	данные отсутствуют
832	409445.24	2142142.29	данные отсутствуют	данные отсутствуют
833	409363.31	2142116.86	данные отсутствуют	данные отсутствуют
834	409360.42	2142134.25	данные отсутствуют	данные отсутствуют
835	409360.34	2142134.22	данные отсутствуют	данные отсутствуют
836	409356.57	2142133	данные отсутствуют	данные отсутствуют
837	409360.11	2142111.68	данные отсутствуют	данные отсутствуют

Государственный регистратор		ФГИС ЕГРН
полное наименование должности	подпись	инициалы, фамилия

М.П.

Земельный участок				
(вид объекта недвижимости)				
Лист № __ Раздела 4.2		Всего листов раздела 4.2 : __		Всего разделов: __
Всего листов выписки: __				
16.09.2022 № 99/2022/494325823				
Кадастровый номер:			47:14:0000000:39192	
Сведения о характерных точках границы части (частей) земельного участка				
Учетный номер части: 11				
Система координат: Местная 167				
Зона №				
Номер точки	Координаты, м		Описание закрепления на местности	Средняя квадратическая погрешность определения координат характерных точек границы части земельного участка, м
	X	Y		
1	2	3	4	5
1	411704.91	2143510.37	данные отсутствуют	данные отсутствуют
2	411707.08	2143520.42	данные отсутствуют	данные отсутствуют
3	411717.46	2143567.78	данные отсутствуют	данные отсутствуют
4	411693.01	2143558.69	данные отсутствуют	данные отсутствуют
5	411680.41	2143500.9	данные отсутствуют	данные отсутствуют
6	410609.04	2143440.92	данные отсутствуют	данные отсутствуют
7	410610.08	2143441.28	данные отсутствуют	данные отсутствуют
8	410628.71	2143447.7	данные отсутствуют	данные отсутствуют
9	410627.43	2143470.53	данные отсутствуют	данные отсутствуют
10	410607.76	2143463.75	данные отсутствуют	данные отсутствуют
11	411514.65	2143456.49	данные отсутствуют	данные отсутствуют
12	411481.58	2143460.35	данные отсутствуют	данные отсутствуют
13	411453.11	2143442.33	данные отсутствуют	данные отсутствуют
14	411347.69	2143454.72	данные отсутствуют	данные отсутствуют
15	411297.59	2143460.84	данные отсутствуют	данные отсутствуют
16	411244.59	2143466.92	данные отсутствуют	данные отсутствуют
Государственный регистратор			ФГИС ЕГРН	
полное наименование должности			подпись	
			инициалы, фамилия	

М.П.

Земельный участок			
(вид объекта недвижимости)			
Лист № <u> </u> Раздела 4.2	Всего листов раздела 4.2 : <u> </u>	Всего разделов: <u> </u>	Всего листов выписки: <u> </u>
16.09.2022 № 99/2022/494325823			
Кадастровый номер:		47:14:0000000:39192	

Номер точки	Координаты, м		Описание закрепления на местности	Средняя квадратическая погрешность определения координат характерных точек границы части земельного участка, м
	X	Y		
1	2	3	4	5
17	411271.28	2143463.42	данные отсутствуют	данные отсутствуют
18	411352.06	2143453.34	данные отсутствуют	данные отсутствуют
19	411485.1	2143437.8	данные отсутствуют	данные отсутствуют
20	411692.62	2143493.12	данные отсутствуют	данные отсутствуют
21	411688.56	2143535.23	данные отсутствуют	данные отсутствуют
22	411688.32	2143537.16	данные отсутствуют	данные отсутствуют
23	411678.37	2143491.53	данные отсутствуют	данные отсутствуют
24	415329.64	2175438.46	данные отсутствуют	данные отсутствуют
24	415329.64	2175438.46	данные отсутствуют	данные отсутствуют
25	415330.61	2175436.97	данные отсутствуют	данные отсутствуют
26	415337.8	2175462.88	данные отсутствуют	данные отсутствуют
27	415314.84	2175458.48	данные отсутствуют	данные отсутствуют
28	415308.07	2175434.13	данные отсутствуют	данные отсутствуют
29	414638.88	2175303.66	данные отсутствуют	данные отсутствуют
30	414639.44	2175303.76	данные отсутствуют	данные отсутствуют
31	414629.56	2175314.59	данные отсутствуют	данные отсутствуют
32	414611.38	2175334.03	данные отсутствуют	данные отсутствуют
Государственный регистратор				ФГИС ЕГРН
полное наименование должности			подпись	инициалы, фамилия

М.П.

Сведения о частях земельного участка

Земельный участок			
(вид объекта недвижимости)			
Лист № <u> </u> Раздела 4.2	Всего листов раздела 4.2 : <u> </u>	Всего разделов: <u> </u>	Всего листов выписки: <u> </u>
16.09.2022 № 99/2022/494325823			
Кадастровый номер:		47:14:0000000:39192	

Номер точки	Координаты, м		Описание закрепления на местности	Средняя квадратическая погрешность определения координат характерных точек границы части земельного участка, м
	X	Y		
1	2	3	4	5
33	414600.53	2175331.64	данные отсутствуют	данные отсутствуют
34	414589.33	2175328.34	данные отсутствуют	данные отсутствуют
35	414609.05	2175307.24	данные отсутствуют	данные отсутствуют
36	414615.6	2175308.88	данные отсутствуют	данные отсутствуют
37	413828.84	2174737.35	данные отсутствуют	данные отсутствуют
38	413868.04	2174769.7	данные отсутствуют	данные отсутствуют
39	413848.53	2174786.86	данные отсутствуют	данные отсутствуют
40	413809.83	2174754.94	данные отсутствуют	данные отсутствуют
41	413716.08	2174668	данные отсутствуют	данные отсутствуют
42	413759.45	2174693.04	данные отсутствуют	данные отсутствуют
42	413759.45	2174693.04	данные отсутствуют	данные отсутствуют
42	413759.45	2174693.04	данные отсутствуют	данные отсутствуют
43	413747.96	2174706.75	данные отсутствуют	данные отсутствуют
44	413742.63	2174713.1	данные отсутствуют	данные отсутствуют
45	413702.72	2174692.18	данные отсутствуют	данные отсутствуют
46	413707.29	2174690.1	данные отсутствуют	данные отсутствуют
47	413704.34	2174680.95	данные отсутствуют	данные отсутствуют
Государственный регистратор				ФГИС ЕГРН
полное наименование должности			подпись	инициалы, фамилия

М.П.

Земельный участок			
(вид объекта недвижимости)			
Лист № ___ Раздела 4.2	Всего листов раздела 4.2 : ___	Всего разделов: ___	Всего листов выписки: ___
16.09.2022 № 99/2022/494325823			
Кадастровый номер:		47:14:0000000:39192	

Номер точки	Координаты, м		Описание закрепления на местности	Средняя квадратическая погрешность определения координат характерных точек границы части земельного участка, м
	X	Y		
1	2	3	4	5
48	412578.81	2172285.72	данные отсутствуют	данные отсутствуют
49	412578.32	2172286.9	данные отсутствуют	данные отсутствуют
50	412575.67	2172288.38	данные отсутствуют	данные отсутствуют
51	412590.98	2172232.04	данные отсутствуют	данные отсутствуют
52	412363.42	2169922.18	данные отсутствуют	данные отсутствуют
53	412365.04	2169925.35	данные отсутствуют	данные отсутствуют
54	412364.24	2169925.11	данные отсутствуют	данные отсутствуют
55	412745.71	2170625.43	данные отсутствуют	данные отсутствуют
56	412745.97	2170642.97	данные отсутствуют	данные отсутствуют
57	412744.2	2170618.43	данные отсутствуют	данные отсутствуют
58	412744.92	2171279.27	данные отсутствуют	данные отсутствуют
59	412745.98	2171281.67	данные отсутствуют	данные отсутствуют
60	412741.89	2171299.06	данные отсутствуют	данные отсутствуют
61	412742.28	2171296.44	данные отсутствуют	данные отсутствуют
62	412744.97	2171276.13	данные отсутствуют	данные отсутствуют
63	413517.19	2164794.5	данные отсутствуют	данные отсутствуют
64	413529.04	2164796.05	данные отсутствуют	данные отсутствуют
Государственный регистратор				ФГИС ЕГРН
полное наименование должности			подпись	инициалы, фамилия

М.П.

Выписка из Единого государственного реестра недвижимости об объекте недвижимости
Сведения о частях земельного участка

1311

Земельный участок			
(вид объекта недвижимости)			
Лист № <u> </u> Раздела 4.2	Всего листов раздела 4.2 : <u> </u>	Всего разделов: <u> </u>	Всего листов выписки: <u> </u>
16.09.2022 № 99/2022/494325823			
Кадастровый номер:		47:14:0000000:39192	

Номер точки	Координаты, м		Описание закрепления на местности	Средняя квадратическая погрешность определения координат характерных точек границы части земельного участка, м
	X	Y		
1	2	3	4	5
65	413528.4	2164802.02	данные отсутствуют	данные отсутствуют
66	413516.64	2164800.48	данные отсутствуют	данные отсутствуют
67	412937.31	2168596.32	данные отсутствуют	данные отсутствуют
68	412934.15	2168605.41	данные отсутствуют	данные отсутствуют
69	412934.15	2168605.37	данные отсутствуют	данные отсутствуют
70	412937.78	2168594.64	данные отсутствуют	данные отсутствуют
71	412749.24	2170863.76	данные отсутствуют	данные отсутствуют
72	412750.78	2170967.78	данные отсутствуют	данные отсутствуют
73	412750.44	2170969.12	данные отсутствуют	данные отсутствуют
74	412750.46	2170965.64	данные отсутствуют	данные отсутствуют
75	412749.28	2170897.12	данные отсутствуют	данные отсутствуют
76	412845.76	2168796.25	данные отсутствуют	данные отсутствуют
77	412838.71	2168807.76	данные отсутствуют	данные отсутствуют
78	412834.83	2168813.75	данные отсутствуют	данные отсутствуют
79	412727.57	2173588.33	данные отсутствуют	данные отсутствуют
80	412773.16	2173674.88	данные отсутствуют	данные отсутствуют
81	412775.22	2173674.21	данные отсутствуют	данные отсутствуют

Государственный регистратор		ФГИС ЕГРН
полное наименование должности	подпись	инициалы, фамилия

М.П.

Сведения о частях земельного участка

Земельный участок			
(вид объекта недвижимости)			
Лист № ___ Раздела 4.2	Всего листов раздела 4.2 : ___	Всего разделов: ___	Всего листов выписки: ___
16.09.2022 № 99/2022/494325823			
Кадастровый номер:		47:14:0000000:39192	

Номер точки	Координаты, м		Описание закрепления на местности	Средняя квадратическая погрешность определения координат характерных точек границы части земельного участка, м
	X	Y		
1	2	3	4	5
82	412777.93	2173675.93	данные отсутствуют	данные отсутствуют
83	412800.93	2173719.15	данные отсутствуют	данные отсутствуют
84	412805.73	2173730.45	данные отсутствуют	данные отсутствуют
85	412812.4	2173740.94	данные отсутствуют	данные отсутствуют
86	412841.16	2173794.57	данные отсутствуют	данные отсутствуют
87	412841.01	2173797.28	данные отсутствуют	данные отсутствуют
88	412839.66	2173798.5	данные отсутствуют	данные отсутствуют
89	412837.92	2173799.32	данные отсутствуют	данные отсутствуют
90	412729.27	2173591.62	данные отсутствуют	данные отсутствуют
91	412718.59	2170501.71	данные отсутствуют	данные отсутствуют
92	412720.23	2170506.94	данные отсутствуют	данные отсутствуют
93	412721.88	2170514.62	данные отсутствуют	данные отсутствуют
94	412720.48	2170510.17	данные отсутствуют	данные отсутствуют
95	412713.9	2170492.33	данные отсутствуют	данные отсутствуют
96	412425.3	2170028.15	данные отсутствуют	данные отсутствуют
97	412425.81	2170029.01	данные отсутствуют	данные отсутствуют
98	412427.12	2170030.82	данные отсутствуют	данные отсутствуют
Государственный регистратор				ФГИС ЕГРН
полное наименование должности			подпись	инициалы, фамилия

М.П.

Выписка из Единого государственного реестра недвижимости об объекте недвижимости
Сведения о частях земельного участка

1313

Земельный участок			
(вид объекта недвижимости)			
Лист № <u> </u> Раздела 4.2	Всего листов раздела 4.2 : <u> </u>	Всего разделов: <u> </u>	Всего листов выписки: <u> </u>
16.09.2022 № 99/2022/494325823			
Кадастровый номер:		47:14:0000000:39192	

Номер точки	Координаты, м		Описание закрепления на местности	Средняя квадратическая погрешность определения координат характерных точек границы части земельного участка, м
	X	Y		
1	2	3	4	5
99	412409.19	2170042.2	данные отсутствуют	данные отсутствуют
100	412669.65	2170403.75	данные отсутствуют	данные отсутствуют
101	412675	2170414.45	данные отсутствуют	данные отсутствуют
102	412655.8	2170385.65	данные отсутствуют	данные отсутствуют
103	412541.08	2170225.84	данные отсутствуют	данные отсутствуют
104	412493.1	2170159.02	данные отсутствуют	данные отсутствуют
105	412440.1	2170086.32	данные отсутствуют	данные отсутствуют
106	412407.01	2170040.4	данные отсутствуют	данные отсутствуют
107	412407.87	2170039.89	данные отсутствуют	данные отсутствуют
108	412407.36	2170039.03	данные отсутствуют	данные отсутствуют
109	412406.5	2170039.54	данные отсутствуют	данные отсутствуют
110	412405.22	2170037.59	данные отсутствуют	данные отсутствуют
111	412423.88	2170025.99	данные отсутствуют	данные отсутствуют
112	412501.96	2173151.62	данные отсутствуют	данные отсутствуют
113	412506.52	2173160.25	данные отсутствуют	данные отсутствуют
114	412506.51	2173160.78	данные отсутствуют	данные отсутствуют
115	412501.67	2173151.44	данные отсутствуют	данные отсутствуют

Государственный регистратор		ФГИС ЕГРН
полное наименование должности	подпись	инициалы, фамилия

М.П.

Сведения о частях земельного участка

Земельный участок			
(вид объекта недвижимости)			
Лист № ___ Раздела 4.2	Всего листов раздела 4.2 : ___	Всего разделов: ___	Всего листов выписки: ___
16.09.2022 № 99/2022/494325823			
Кадастровый номер:		47:14:0000000:39192	

Номер точки	Координаты, м		Описание закрепления на местности	Средняя квадратическая погрешность определения координат характерных точек границы части земельного участка, м
	X	Y		
1	2	3	4	5
116	412546.55	2172395.55	данные отсутствуют	данные отсутствуют
117	412504.97	2172554.27	данные отсутствуют	данные отсутствуют
118	412506.63	2172558.37	данные отсутствуют	данные отсутствуют
119	412438.23	2172772.02	данные отсутствуют	данные отсутствуют
120	412434.99	2172773.45	данные отсутствуют	данные отсутствуют
121	412434.12	2172773.25	данные отсутствуют	данные отсутствуют
122	412441.06	2172749.26	данные отсутствуют	данные отсутствуют
123	412498.09	2172572.69	данные отсутствуют	данные отсутствуют
124	412534.58	2172439.62	данные отсутствуют	данные отсутствуют
125	412418.97	2172833.32	данные отсутствуют	данные отсутствуют
126	412420.86	2172819.06	данные отсутствуют	данные отсутствуют
127	412424.71	2172805.76	данные отсутствуют	данные отсутствуют
128	412639.8	2171741.98	данные отсутствуют	данные отсутствуют
129	412640.21	2171742.48	данные отсутствуют	данные отсутствуют
130	412639.35	2171749.57	данные отсутствуют	данные отсутствуют
131	412623.28	2172044.51	данные отсутствуют	данные отсутствуют
132	412622.6	2172079.02	данные отсутствуют	данные отсутствуют
Государственный регистратор				ФГИС ЕГРН
полное наименование должности			подпись	инициалы, фамилия

М.П.

Сведения о частях земельного участка

Земельный участок			
(вид объекта недвижимости)			
Лист № <u> </u> Раздела 4.2	Всего листов раздела 4.2 : <u> </u>	Всего разделов: <u> </u>	Всего листов выписки: <u> </u>
16.09.2022 № 99/2022/494325823			
Кадастровый номер:		47:14:0000000:39192	

Номер точки	Координаты, м		Описание закрепления на местности	Средняя квадратическая погрешность определения координат характерных точек границы части земельного участка, м
	X	Y		
1	2	3	4	5
133	412621.76	2172079.83	данные отсутствуют	данные отсутствуют
134	412703.88	2171460.79	данные отсутствуют	данные отсутствуют
135	412701.7	2171461.65	данные отсутствуют	данные отсутствуют
136	412712.56	2171423.86	данные отсутствуют	данные отсутствуют
137	412644.19	2173421.74	данные отсутствуют	данные отсутствуют
138	412646.97	2173423.6	данные отсутствуют	данные отсутствуют
139	412652.17	2173434.8	данные отсутствуют	данные отсутствуют
140	412652.19	2173437.84	данные отсутствуют	данные отсутствуют
141	412650.41	2173439	данные отсутствуют	данные отсутствуют
142	412641.86	2173422.45	данные отсутствуют	данные отсутствуют
143	414311.14	2162670.48	данные отсутствуют	данные отсутствуют
144	414310.42	2162673.85	данные отсутствуют	данные отсутствуют
145	414286.71	2162679.62	данные отсутствуют	данные отсутствуют
146	414289.49	2162666.55	данные отсутствуют	данные отсутствуют
147	414290.85	2162657.01	данные отсутствуют	данные отсутствуют
148	414313.86	2162651.41	данные отсутствуют	данные отсутствуют
149	413977.87	2163465.11	данные отсутствуют	данные отсутствуют
Государственный регистратор				ФГИС ЕГРН
полное наименование должности			подпись	инициалы, фамилия

М.П.

Сведения о частях земельного участка

Земельный участок			
(вид объекта недвижимости)			
Лист № ___ Раздела 4.2	Всего листов раздела 4.2 : ___	Всего разделов: ___	Всего листов выписки: ___
16.09.2022 № 99/2022/494325823			
Кадастровый номер:		47:14:0000000:39192	

Номер точки	Координаты, м		Описание закрепления на местности	Средняя квадратическая погрешность определения координат характерных точек границы части земельного участка, м
	X	Y		
1	2	3	4	5
150	413997.39	2163474.22	данные отсутствуют	данные отсутствуют
151	413996.5	2163476.92	данные отсутствуют	данные отсутствуют
152	413990.24	2163494.06	данные отсутствуют	данные отсутствуют
153	413969.05	2163484.17	данные отсутствуют	данные отсутствуют
154	413974.74	2163467.6	данные отсутствуют	данные отсутствуют
155	413977.04	2163467.79	данные отсутствуют	данные отсутствуют
156	417060.91	2175679.88	данные отсутствуют	данные отсутствуют
157	417032.41	2175688.9	данные отсутствуют	данные отсутствуют
158	417046.95	2175664.17	данные отсутствуют	данные отсутствуют
159	417056.85	2175661.26	данные отсутствуют	данные отсутствуют
160	417073.75	2175658.05	данные отсутствуют	данные отсутствуют
161	417714.81	2153382.5	данные отсутствуют	данные отсутствуют
162	417716.12	2153383.96	данные отсутствуют	данные отсутствуют
163	417738.4	2153411.98	данные отсутствуют	данные отсутствуют
164	417746.13	2153423.34	данные отсутствуют	данные отсутствуют
165	417769.5	2153464.12	данные отсутствуют	данные отсутствуют
166	417773.65	2153472.89	данные отсутствуют	данные отсутствуют
Государственный регистратор				ФГИС ЕГРН
полное наименование должности			подпись	инициалы, фамилия

М.П.

Земельный участок			
(вид объекта недвижимости)			
Лист № __ Раздела 4.2	Всего листов раздела 4.2 : __	Всего разделов: __	Всего листов выписки: __
16.09.2022 № 99/2022/494325823			
Кадастровый номер:		47:14:0000000:39192	

Номер точки	Координаты, м		Описание закрепления на местности	Средняя квадратическая погрешность определения координат характерных точек границы части земельного участка, м
	X	Y		
1	2	3	4	5
167	417767.5	2153475.87	данные отсутствуют	данные отсутствуют
168	417755.74	2153455.5	данные отсутствуют	данные отсутствуют
169	417745.87	2153438.4	данные отсутствуют	данные отсутствуют
170	417720.07	2153401.36	данные отсутствуют	данные отсутствуют
171	417710.44	2153389.96	данные отсутствуют	данные отсутствуют
172	417707.23	2153386.17	данные отсутствуют	данные отсутствуют
173	411689.9	2143519.49	данные отсутствуют	данные отсутствуют
174	411708.5	2143526.9	данные отсутствуют	данные отсутствуют
175	411720.86	2143583.28	данные отсутствуют	данные отсутствуют
176	411696.39	2143574.18	данные отсутствуют	данные отсутствуют
177	411686.43	2143528.5	данные отсутствуют	данные отсутствуют
178	414177.73	2175057.68	данные отсутствуют	данные отсутствуют
179	414244.54	2175075.86	данные отсутствуют	данные отсутствуют
180	414278.16	2175103.2	данные отсутствуют	данные отсутствуют
181	414276.74	2175102.82	данные отсутствуют	данные отсутствуют
182	414276.22	2175104.75	данные отсутствуют	данные отсутствуют
183	414278.15	2175105.27	данные отсутствуют	данные отсутствуют
Государственный регистратор				ФГИС ЕГРН
полное наименование должности			подпись	инициалы, фамилия

М.П.

Сведения о частях земельного участка

Земельный участок			
(вид объекта недвижимости)			
Лист № <u> </u> Раздела 4.2	Всего листов раздела 4.2 : <u> </u>	Всего разделов: <u> </u>	Всего листов выписки: <u> </u>
16.09.2022 № 99/2022/494325823			
Кадастровый номер:		47:14:0000000:39192	

Номер точки	Координаты, м		Описание закрепления на местности	Средняя квадратическая погрешность определения координат характерных точек границы части земельного участка, м
	X	Y		
1	2	3	4	5
184	414278.61	2175103.57	данные отсутствуют	данные отсутствуют
185	414315.4	2175133.49	данные отсутствуют	данные отсутствуют
186	414248.74	2175115.36	данные отсутствуют	данные отсутствуют
187	414197.48	2175073.66	данные отсутствуют	данные отсутствуют
188	408160.06	2141793.98	данные отсутствуют	данные отсутствуют
189	408151.3	2141796.08	данные отсутствуют	данные отсутствуют
190	408125.02	2141803.69	данные отсутствуют	данные отсутствуют
191	408056.11	2141827.07	данные отсутствуют	данные отсутствуют
192	407870.72	2141890.08	данные отсутствуют	данные отсутствуют
193	407755.16	2141928.92	данные отсутствуют	данные отсутствуют
194	407753.2	2141927.67	данные отсутствуют	данные отсутствуют
195	407772.31	2141921.03	данные отсутствуют	данные отсутствуют
196	407784.91	2141916.22	данные отсутствуют	данные отсутствуют
197	407787.68	2141915.5	данные отсутствуют	данные отсутствуют
198	407793.76	2141913.21	данные отсутствуют	данные отсутствуют
199	407845.74	2141894.95	данные отсутствуют	данные отсутствуют
200	407908.52	2141872.91	данные отсутствуют	данные отсутствуют
Государственный регистратор				ФГИС ЕГРН
полное наименование должности			подпись	инициалы, фамилия

М.П.

Сведения о частях земельного участка

Земельный участок			
(вид объекта недвижимости)			
Лист № ___ Раздела 4.2	Всего листов раздела 4.2 : ___	Всего разделов: ___	Всего листов выписки: ___
16.09.2022 № 99/2022/494325823			
Кадастровый номер:		47:14:0000000:39192	

Номер точки	Координаты, м		Описание закрепления на местности	Средняя квадратическая погрешность определения координат характерных точек границы части земельного участка, м
	X	Y		
1	2	3	4	5
201	407968.6	2141851.81	данные отсутствуют	данные отсутствуют
202	408027.43	2141831.25	данные отсутствуют	данные отсутствуют
203	408085.87	2141810.83	данные отсутствуют	данные отсутствуют
204	408146	2141789.64	данные отсутствуют	данные отсутствуют
205	407728.57	2141936.23	данные отсутствуют	данные отсутствуют
206	407727.3	2141938.38	данные отсутствуют	данные отсутствуют
207	407601.13	2141981.18	данные отсутствуют	данные отсутствуют
208	407607.57	2141978.44	данные отсутствуют	данные отсутствуют
209	407661.18	2141959.94	данные отсутствуют	данные отсутствуют
210	407718.29	2141939.81	данные отсутствуют	данные отсутствуют
211	404536.27	2139602.47	данные отсутствуют	данные отсутствуют
212	404512.51	2139610.38	данные отсутствуют	данные отсутствуют
213	404495.88	2139594.84	данные отсутствуют	данные отсутствуют
214	404519.64	2139586.93	данные отсутствуют	данные отсутствуют
215	417772.04	2153980.06	данные отсутствуют	данные отсутствуют
216	417753.85	2154015.6	данные отсутствуют	данные отсутствуют
217	417730.17	2154022	данные отсутствуют	данные отсутствуют

Государственный регистратор		ФГИС ЕГРН
полное наименование должности	подпись	инициалы, фамилия

М.П.

Сведения о частях земельного участка

Земельный участок			
(вид объекта недвижимости)			
Лист № <u> </u> Раздела 4.2	Всего листов раздела 4.2 : <u> </u>	Всего разделов: <u> </u>	Всего листов выписки: <u> </u>
16.09.2022 № 99/2022/494325823			
Кадастровый номер:		47:14:0000000:39192	

Номер точки	Координаты, м		Описание закрепления на местности	Средняя квадратическая погрешность определения координат характерных точек границы части земельного участка, м
	X	Y		
1	2	3	4	5
218	417776.76	2153931.08	данные отсутствуют	данные отсутствуют
219	417798.4	2153925.3	данные отсутствуют	данные отсутствуют
220	416736.91	2156352.34	данные отсутствуют	данные отсутствуют
221	416736.88	2156375.12	данные отсутствуют	данные отсутствуют
222	416737.78	2156423.85	данные отсутствуют	данные отсутствуют
223	416716.24	2156449.17	данные отсутствуют	данные отсутствуют
224	416714.93	2156378.17	данные отсутствуют	данные отсутствуют
225	426603.86	2184021.33	данные отсутствуют	данные отсутствуют
226	426612.81	2184032.09	данные отсутствуют	данные отсутствуют
227	426603.91	2184021.49	данные отсутствуют	данные отсутствуют
228	426599.61	2184016.23	данные отсутствуют	данные отсутствуют
229	426142.09	2183461.75	данные отсутствуют	данные отсутствуют
230	426159.73	2183484.07	данные отсутствуют	данные отсутствуют
231	426017.2	2183315.08	данные отсутствуют	данные отсутствуют
232	424342.58	2181327.64	данные отсутствуют	данные отсутствуют
233	424400.11	2181396.57	данные отсутствуют	данные отсутствуют
234	424610.15	2181646.02	данные отсутствуют	данные отсутствуют
Государственный регистратор				ФГИС ЕГРН
полное наименование должности			подпись	инициалы, фамилия

М.П.

Земельный участок			
<small>(вид объекта недвижимости)</small>			
Лист № <u> </u> Раздела 4.2	Всего листов раздела 4.2 : <u> </u>	Всего разделов: <u> </u>	Всего листов выписки: <u> </u>
16.09.2022 № 99/2022/494325823			
Кадастровый номер:		47:14:0000000:39192	

Номер точки	Координаты, м		Описание закрепления на местности	Средняя квадратическая погрешность определения координат характерных точек границы части земельного участка, м
	X	Y		
1	2	3	4	5
235	424938.87	2182035.69	данные отсутствуют	данные отсутствуют
236	424957.92	2182058.28	данные отсутствуют	данные отсутствуют
237	424948.43	2182047.57	данные отсутствуют	данные отсутствуют
238	424933.29	2182030.54	данные отсутствуют	данные отсутствуют
239	424930.85	2182027.62	данные отсутствуют	данные отсутствуют
240	424892.03	2182021.11	данные отсутствуют	данные отсутствуют
241	424872.22	2181997.52	данные отсутствуют	данные отсутствуют
242	424911.1	2182004.03	данные отсутствуют	данные отсутствуют
243	424885.47	2181973.4	данные отсутствуют	данные отсутствуют
244	424769.84	2181835.87	данные отсутствуют	данные отсутствуют
245	424663.07	2181709.7	данные отсутствуют	данные отсутствуют
246	424609.18	2181647.03	данные отсутствуют	данные отсутствуют
247	424529.87	2181552.2	данные отсутствуют	данные отсутствуют
248	424400.69	2181398.78	данные отсутствуют	данные отсутствуют
249	424389.85	2181394.59	данные отсутствуют	данные отсутствуют
250	424371.31	2181405.23	данные отсутствуют	данные отсутствуют
251	424350.66	2181380.67	данные отсутствуют	данные отсутствуют
Государственный регистратор				ФГИС ЕГРН
полное наименование должности			подпись	инициалы, фамилия

М.П.

Сведения о частях земельного участка

Земельный участок			
(вид объекта недвижимости)			
Лист № <u> </u> Раздела 4.2	Всего листов раздела 4.2 : <u> </u>	Всего разделов: <u> </u>	Всего листов выписки: <u> </u>
16.09.2022 № 99/2022/494325823			
Кадастровый номер:		47:14:0000000:39192	

Номер точки	Координаты, м		Описание закрепления на местности	Средняя квадратическая погрешность определения координат характерных точек границы части земельного участка, м
	X	Y		
1	2	3	4	5
252	424361.14	2181388	данные отсутствуют	данные отсутствуют
253	424382.02	2181376.03	данные отсутствуют	данные отсутствуют
254	421859.3	2180228.2	данные отсутствуют	данные отсутствуют
255	421868.48	2180231.64	данные отсутствуют	данные отсутствуют
256	421858.66	2180257.87	данные отсутствуют	данные отсутствуют
257	421849.46	2180254.42	данные отсутствуют	данные отсутствуют
258	421825.96	2180245.78	данные отсутствуют	данные отсутствуют
259	421835.14	2180219.32	данные отсутствуют	данные отсутствуют
260	420175.55	2178697.64	данные отсутствуют	данные отсутствуют
261	420179.15	2178713.49	данные отсутствуют	данные отсутствуют
262	420151.18	2178717.18	данные отсутствуют	данные отсутствуют
263	420146.68	2178697.6	данные отсутствуют	данные отсутствуют
264	420174.7	2178693.9	данные отсутствуют	данные отсутствуют
265	420157.45	2178618.43	данные отсутствуют	данные отсутствуют
266	420157.89	2178620.38	данные отсутствуют	данные отсутствуют
267	420160.12	2178630.13	данные отсутствуют	данные отсутствуют
268	420160.57	2178632.08	данные отсутствуют	данные отсутствуют
Государственный регистратор				ФГИС ЕГРН
полное наименование должности			подпись	инициалы, фамилия

М.П.

Сведения о частях земельного участка

Земельный участок			
(вид объекта недвижимости)			
Лист № ___ Раздела 4.2	Всего листов раздела 4.2 : ___	Всего разделов: ___	Всего листов выписки: ___
16.09.2022 № 99/2022/494325823			
Кадастровый номер:		47:14:000000:39192	

Номер точки	Координаты, м		Описание закрепления на местности	Средняя квадратическая погрешность определения координат характерных точек границы части земельного участка, м
	X	Y		
1	2	3	4	5
269	420161.23	2178634.97	данные отсутствуют	данные отсутствуют
270	420133.61	2178640.76	данные отсутствуют	данные отсутствуют
271	420129.12	2178621.26	данные отсутствуют	данные отсутствуют
272	420156.76	2178615.47	данные отсутствуют	данные отсутствуют
273	418650.34	2175990.79	данные отсутствуют	данные отсутствуют
274	418688.22	2176001.53	данные отсутствуют	данные отсутствуют
275	418717.13	2176029.51	данные отсутствуют	данные отсутствуют
276	418648.74	2176010.11	данные отсутствуют	данные отсутствуют
277	418648.13	2175997.5	данные отсутствуют	данные отсутствуют
278	418637.61	2175987.18	данные отсутствуют	данные отсутствуют
279	415179.79	2148957.76	данные отсутствуют	данные отсутствуют
279	415179.79	2148957.76	данные отсутствуют	данные отсутствуют
280	415178.84	2148958.08	данные отсутствуют	данные отсутствуют
280	415178.84	2148958.08	данные отсутствуют	данные отсутствуют
281	415179.16	2148959.03	данные отсутствуют	данные отсутствуют
281	415179.16	2148959.03	данные отсутствуют	данные отсутствуют
282	415180.11	2148958.71	данные отсутствуют	данные отсутствуют
Государственный регистратор				ФГИС ЕГРН
полное наименование должности			подпись	инициалы, фамилия

М.П.

Сведения о частях земельного участка

Земельный участок			
(вид объекта недвижимости)			
Лист № ___ Раздела 4.2	Всего листов раздела 4.2 : ___	Всего разделов: ___	Всего листов выписки: ___
16.09.2022 № 99/2022/494325823			
Кадастровый номер:		47:14:0000000:39192	

Номер точки	Координаты, м		Описание закрепления на местности	Средняя квадратическая погрешность определения координат характерных точек границы части земельного участка, м
	X	Y		
1	2	3	4	5
282	415180.11	2148958.71	данные отсутствуют	данные отсутствуют
283	415183.42	2148980.26	данные отсутствуют	данные отсутствуют
284	415166.89	2148985.77	данные отсутствуют	данные отсутствуют
285	415162.03	2148987.52	данные отсутствуют	данные отсутствуют
286	415157.98	2148962.28	данные отсутствуют	данные отсутствуют
286	415157.98	2148962.28	данные отсутствуют	данные отсутствуют
286	415157.98	2148962.28	данные отсутствуют	данные отсутствуют
287	415154.16	2148936.98	данные отсутствуют	данные отсутствуют
288	415158.5	2148935.32	данные отсутствуют	данные отсутствуют
289	415175.51	2148929.89	данные отсутствуют	данные отсутствуют
290	415159.39	2148965.05	данные отсутствуют	данные отсутствуют
290	415159.39	2148965.05	данные отсутствуют	данные отсутствуют
290	415159.39	2148965.05	данные отсутствуют	данные отсутствуют
291	415159.74	2148965.99	данные отсутствуют	данные отсутствуют
291	415159.74	2148965.99	данные отсутствуют	данные отсутствуют
291	415159.74	2148965.99	данные отсутствуют	данные отсутствуют
292	415160.68	2148965.64	данные отсутствуют	данные отсутствуют
Государственный регистратор				ФГИС ЕГРН
полное наименование должности			подпись	инициалы, фамилия

М.П.

Сведения о частях земельного участка

Земельный участок			
(вид объекта недвижимости)			
Лист № __ Раздела 4.2	Всего листов раздела 4.2 : __	Всего разделов: __	Всего листов выписки: __
16.09.2022 № 99/2022/494325823			
Кадастровый номер:		47:14:0000000:39192	

Номер точки	Координаты, м		Описание закрепления на местности	Средняя квадратическая погрешность определения координат характерных точек границы части земельного участка, м
	X	Y		
1	2	3	4	5
292	415160.68	2148965.64	данные отсутствуют	данные отсутствуют
292	415160.68	2148965.64	данные отсутствуют	данные отсутствуют
293	415160.33	2148964.7	данные отсутствуют	данные отсутствуют
293	415160.33	2148964.7	данные отсутствуют	данные отсутствуют
293	415160.33	2148964.7	данные отсутствуют	данные отсутствуют
294	413666.98	2164252.2	данные отсутствуют	данные отсутствуют
295	413639.22	2164295.17	данные отсутствуют	данные отсутствуют
296	413663.68	2164247.91	данные отсутствуют	данные отсутствуют
297	413671.47	2164245.56	данные отсутствуют	данные отсутствуют
298	413578.74	2164412	данные отсутствуют	данные отсутствуют
299	413565.43	2164479.84	данные отсутствуют	данные отсутствуют
300	413550.54	2164614.22	данные отсутствуют	данные отсутствуют
301	413545.09	2164657.99	данные отсутствуют	данные отсутствуют
302	413550.19	2164597.8	данные отсутствуют	данные отсутствуют
303	413561.33	2164445.64	данные отсутствуют	данные отсутствуют
304	413542.15	2164681.61	данные отсутствуют	данные отсутствуют
305	413527.17	2164684.55	данные отсутствуют	данные отсутствуют
Государственный регистратор				ФГИС ЕГРН
полное наименование должности			подпись	инициалы, фамилия

М.П.

Сведения о частях земельного участка

Земельный участок			
(вид объекта недвижимости)			
Лист № ___ Раздела 4.2	Всего листов раздела 4.2 : ___	Всего разделов: ___	Всего листов выписки: ___
16.09.2022 № 99/2022/494325823			
Кадастровый номер:		47:14:0000000:39192	

Номер точки	Координаты, м		Описание закрепления на местности	Средняя квадратическая погрешность определения координат характерных точек границы части земельного участка, м
	X	Y		
1	2	3	4	5
306	413529.05	2164663.8	данные отсутствуют	данные отсутствуют
307	413544.75	2164660.72	данные отсутствуют	данные отсутствуют
308	413457.3	2166363.78	данные отсутствуют	данные отсутствуют
309	413476.21	2166369.69	данные отсутствуют	данные отсутствуют
310	413476.97	2166369.8	данные отсутствуют	данные отсутствуют
311	413472.79	2166389.38	данные отсутствуют	данные отсутствуют
312	413471.66	2166389.22	данные отсутствуют	данные отсутствуют
313	413453.25	2166383.47	данные отсутствуют	данные отсутствуют
314	413454.92	2166378.71	данные отсутствуют	данные отсутствуют
315	413454.19	2166377.7	данные отсутствуют	данные отсутствуют
316	413369.37	2166778.55	данные отсутствуют	данные отсутствуют
317	413352.35	2166851.27	данные отсутствуют	данные отсутствуют
318	413350.58	2166859.72	данные отсутствуют	данные отсутствуют
319	413280.97	2167159.59	данные отсутствуют	данные отсутствуют
320	413283.92	2167146.44	данные отсутствуют	данные отсутствуют
321	413292.5	2167108.26	данные отсутствуют	данные отсутствуют
322	413306	2167046.22	данные отсутствуют	данные отсутствуют
Государственный регистратор				ФГИС ЕГРН
полное наименование должности			подпись	инициалы, фамилия

М.П.

Сведения о частях земельного участка

Земельный участок			
(вид объекта недвижимости)			
Лист № ___ Раздела 4.2	Всего листов раздела 4.2 : ___	Всего разделов: ___	Всего листов выписки: ___
16.09.2022 № 99/2022/494325823			
Кадастровый номер:		47:14:0000000:39192	

Номер точки	Координаты, м		Описание закрепления на местности	Средняя квадратическая погрешность определения координат характерных точек границы части земельного участка, м
	X	Y		
1	2	3	4	5
323	413315.38	2167003.14	данные отсутствуют	данные отсутствуют
324	413352.34	2166833.44	данные отсутствуют	данные отсутствуют
325	413359.9	2166797.34	данные отсутствуют	данные отсутствуют
326	413366.02	2166770.09	данные отсутствуют	данные отсутствуют
327	412451.4	2169346.99	данные отсутствуют	данные отсутствуют
328	412469.83	2169359.14	данные отсутствуют	данные отсутствуют
329	412458.29	2169375.48	данные отсутствуют	данные отсутствуют
330	412439.79	2169363.29	данные отсутствуют	данные отсутствуют
331	414759.37	2175326.21	данные отсутствуют	данные отсутствуют
332	414788.62	2175362.77	данные отсутствуют	данные отсутствуют
333	414759.03	2175359.5	данные отсутствуют	данные отсутствуют
334	414727.62	2175320.27	данные отсутствуют	данные отсутствуют
335	414553.47	2175290.73	данные отсутствуют	данные отсутствуют
336	414574.16	2175297.4	данные отсутствуют	данные отсутствуют
337	414558.25	2175300.13	данные отсутствуют	данные отсутствуют
338	414146.05	2174996.03	данные отсутствуют	данные отсутствуют
339	414175.08	2175019.53	данные отсутствуют	данные отсутствуют
Государственный регистратор				ФГИС ЕГРН
полное наименование должности			подпись	инициалы, фамилия

М.П.

Сведения о частях земельного участка

Земельный участок			
(вид объекта недвижимости)			
Лист № ___ Раздела 4.2	Всего листов раздела 4.2 : ___	Всего разделов: ___	Всего листов выписки: ___
16.09.2022 № 99/2022/494325823			
Кадастровый номер:		47:14:0000000:39192	

Номер точки	Координаты, м		Описание закрепления на местности	Средняя квадратическая погрешность определения координат характерных точек границы части земельного участка, м
	X	Y		
1	2	3	4	5
340	414130.26	2175015.8	данные отсутствуют	данные отсутствуют
341	414126.72	2175010.73	данные отсутствуют	данные отсутствуют
342	414104.09	2174992.55	данные отсутствуют	данные отсутствуют
343	420394.28	2179617	данные отсутствуют	данные отсутствуют
344	420400.52	2179633.56	данные отсутствуют	данные отсутствуют
345	420402.09	2179636.61	данные отсутствуют	данные отсутствуют
346	420374.7	2179644.45	данные отсутствуют	данные отсутствуют
347	420374.66	2179644.36	данные отсутствуют	данные отсутствуют
348	420367.27	2179624.73	данные отсутствуют	данные отсутствуют
349	414791.72	2175332.27	данные отсутствуют	данные отсутствуют
350	414803.69	2175347.28	данные отсутствуют	данные отсутствуют
351	414818.73	2175366.09	данные отсутствуют	данные отсутствуют
352	414766.84	2175360.36	данные отсутствуют	данные отсутствуют
353	414750.02	2175339.32	данные отсутствуют	данные отсутствуют
354	414736.1	2175321.86	данные отсутствуют	данные отсутствуют
355	421782.5	2180199.99	данные отсутствуют	данные отсутствуют
356	421853.27	2180225.99	данные отсутствуют	данные отсутствуют
Государственный регистратор				ФГИС ЕГРН
полное наименование должности			подпись	инициалы, фамилия

М.П.

Сведения о частях земельного участка

Земельный участок			
(вид объекта недвижимости)			
Лист № <u> </u> Раздела 4.2	Всего листов раздела 4.2 : <u> </u>	Всего разделов: <u> </u>	Всего листов выписки: <u> </u>
16.09.2022 № 99/2022/494325823			
Кадастровый номер:		47:14:0000000:39192	

Номер точки	Координаты, м		Описание закрепления на местности	Средняя квадратическая погрешность определения координат характерных точек границы части земельного участка, м
	X	Y		
1	2	3	4	5
357	421842.39	2180251.82	данные отсутствуют	данные отсутствуют
358	421771.91	2180225.93	данные отсутствуют	данные отсутствуют
359	416842.66	2156039.25	данные отсутствуют	данные отсутствуют
360	416860.3	2156052.5	данные отсутствуют	данные отсутствуют
361	416846.56	2156068.45	данные отсутствуют	данные отсутствуют
362	416828.92	2156055.2	данные отсутствуют	данные отсутствуют
363	414357.89	2161470.49	данные отсутствуют	данные отсутствуют
364	414372.95	2161482.88	данные отсутствуют	данные отсутствуют
365	414374.82	2161520.27	данные отсутствуют	данные отсутствуют
366	414376.33	2161533.58	данные отсутствуют	данные отсутствуют
367	414358.56	2161518.96	данные отсутствуют	данные отсутствуют
368	414358.38	2161509.17	данные отсутствуют	данные отсутствуют
369	411771.09	2143806.6	данные отсутствуют	данные отсутствуют
370	411775.9	2143828.34	данные отсутствуют	данные отсутствуют
371	411752.83	2143825.53	данные отсутствуют	данные отсутствуют
372	411748.76	2143807.54	данные отсутствуют	данные отсутствуют
373	411749.61	2143807.37	данные отсутствуют	данные отсутствуют

Государственный регистратор		ФГИС ЕГРН
полное наименование должности	подпись	инициалы, фамилия

М.П.

Сведения о частях земельного участка

Земельный участок			
(вид объекта недвижимости)			
Лист № <u> </u> Раздела 4.2	Всего листов раздела 4.2 : <u> </u>	Всего разделов: <u> </u>	Всего листов выписки: <u> </u>
16.09.2022 № 99/2022/494325823			
Кадастровый номер:		47:14:0000000:39192	

Номер точки	Координаты, м		Описание закрепления на местности	Средняя квадратическая погрешность определения координат характерных точек границы части земельного участка, м
	X	Y		
1	2	3	4	5
374	411748.88	2143803.9	данные отсутствуют	данные отсутствуют
375	421737.34	2180183.4	данные отсутствуют	данные отсутствуют
376	421809.05	2180209.74	данные отсутствуют	данные отсутствуют
377	421798.37	2180235.65	данные отсутствуют	данные отсутствуют
378	421726.75	2180209.33	данные отсутствуют	данные отсутствуют
379	415481.13	2151170	данные отсутствуют	данные отсутствуют
380	415459.62	2151175.55	данные отсутствуют	данные отсутствуют
381	415457.28	2151155.49	данные отсутствуют	данные отсутствуют
382	415478.79	2151149.94	данные отсутствуют	данные отсутствуют
383	413978.73	2146405.83	данные отсутствуют	данные отсутствуют
384	414029.44	2146465.84	данные отсутствуют	данные отсутствуют
385	414076.85	2146522.07	данные отсутствуют	данные отсутствуют
386	414126.79	2146581.32	данные отсутствуют	данные отсутствуют
387	414177.14	2146641.18	данные отсутствуют	данные отсутствуют
388	414224.48	2146697.37	данные отсутствуют	данные отсутствуют
389	414271.53	2146753.56	данные отсутствуют	данные отсутствуют
390	414318.91	2146810.09	данные отсутствуют	данные отсутствуют
Государственный регистратор				ФГИС ЕГРН
полное наименование должности			подпись	инициалы, фамилия

М.П.

Земельный участок			
(вид объекта недвижимости)			
Лист № <u> </u> Раздела 4.2	Всего листов раздела 4.2 : <u> </u>	Всего разделов: <u> </u>	Всего листов выписки: <u> </u>
16.09.2022 № 99/2022/494325823			
Кадастровый номер:		47:14:0000000:39192	

Номер точки	Координаты, м		Описание закрепления на местности	Средняя квадратическая погрешность определения координат характерных точек границы части земельного участка, м
	X	Y		
1	2	3	4	5
391	414372.72	2146874.27	данные отсутствуют	данные отсутствуют
392	414406.24	2146935.35	данные отсутствуют	данные отсутствуют
393	414442.18	2147001.39	данные отсутствуют	данные отсутствуют
394	414478.55	2147068.41	данные отсутствуют	данные отсутствуют
395	414515.15	2147135.57	данные отсутствуют	данные отсутствуют
396	414552.81	2147204.87	данные отсутствуют	данные отсутствуют
397	414591.4	2147276.43	данные отсутствуют	данные отсутствуют
398	414629.54	2147347.12	данные отсутствуют	данные отсутствуют
399	414666.26	2147414.4	данные отсутствуют	данные отсутствуют
400	414713.83	2147469.14	данные отсутствуют	данные отсутствуют
401	414761.02	2147523.49	данные отсутствуют	данные отсутствуют
402	414806.27	2147575.75	данные отсутствуют	данные отсутствуют
403	414857.41	2147634.32	данные отсутствуют	данные отсутствуют
404	414907.92	2147692.74	данные отсутствуют	данные отсутствуют
405	414939.27	2147763.67	данные отсутствуют	данные отсутствуют
406	414967.08	2147826.98	данные отсутствуют	данные отсутствуют
407	414981.24	2147903.86	данные отсутствуют	данные отсутствуют
Государственный регистратор				ФГИС ЕГРН
полное наименование должности			подпись	инициалы, фамилия

М.П.

Сведения о частях земельного участка

Земельный участок			
(вид объекта недвижимости)			
Лист № __ Раздела 4.2	Всего листов раздела 4.2 : __	Всего разделов: __	Всего листов выписки: __
16.09.2022 № 99/2022/494325823			
Кадастровый номер:		47:14:0000000:39192	

Номер точки	Координаты, м		Описание закрепления на местности	Средняя квадратическая погрешность определения координат характерных точек границы части земельного участка, м
	X	Y		
1	2	3	4	5
408	414994.87	2147979.98	данные отсутствуют	данные отсутствуют
409	415007.62	2148050.84	данные отсутствуют	данные отсутствуют
410	415016.57	2148100.98	данные отсутствуют	данные отсутствуют
411	415020.34	2148122.12	данные отсутствуют	данные отсутствуют
412	415032.87	2148193.69	данные отсутствуют	данные отсутствуют
413	415044.97	2148261	данные отсутствуют	данные отсутствуют
414	415057.39	2148330.22	данные отсутствуют	данные отсутствуют
415	415069	2148395.59	данные отсутствуют	данные отсутствуют
416	415083.97	2148479.99	данные отсутствуют	данные отсутствуют
417	415097.65	2148555.42	данные отсутствуют	данные отсутствуют
418	415110.92	2148629.86	данные отсутствуют	данные отсутствуют
419	415124.56	2148706.75	данные отсутствуют	данные отсутствуют
420	415136.77	2148774.88	данные отсутствуют	данные отсутствуют
421	415148.05	2148838.19	данные отсутствуют	данные отсутствуют
422	415161.59	2148912.77	данные отсутствуют	данные отсутствуют
423	415176.55	2148997.5	данные отсутствуют	данные отсутствуют
424	415188.94	2149066.91	данные отсутствуют	данные отсутствуют
Государственный регистратор				ФГИС ЕГРН
полное наименование должности			подпись	инициалы, фамилия

М.П.

Сведения о частях земельного участка

Земельный участок			
(вид объекта недвижимости)			
Лист № <u> </u> Раздела 4.2	Всего листов раздела 4.2 : <u> </u>	Всего разделов: <u> </u>	Всего листов выписки: <u> </u>
16.09.2022 № 99/2022/494325823			
Кадастровый номер:		47:14:0000000:39192	

Номер точки	Координаты, м		Описание закрепления на местности	Средняя квадратическая погрешность определения координат характерных точек границы части земельного участка, м
	X	Y		
1	2	3	4	5
425	415201.53	2149137.4	данные отсутствуют	данные отсутствуют
426	415212.9	2149199.82	данные отсутствуют	данные отсутствуют
427	415231.4	2149273.19	данные отсутствуют	данные отсутствуют
428	415249.86	2149347.02	данные отсутствуют	данные отсутствуют
429	415268.16	2149419.86	данные отсутствуют	данные отсутствуют
430	415279.05	2149500.87	данные отсутствуют	данные отсутствуют
431	415288.5	2149573.71	данные отсутствуют	данные отсутствуют
432	415298.64	2149650.66	данные отсутствуют	данные отсутствуют
433	415307.97	2149721.19	данные отсутствуют	данные отсутствуют
434	415318.17	2149798.46	данные отсутствуют	данные отсутствуют
435	415328.22	2149876.13	данные отсутствуют	данные отсутствуют
436	415337.94	2149950.74	данные отсутствуют	данные отсутствуют
437	415346.85	2150019.79	данные отсутствуют	данные отсутствуют
438	415355.29	2150085.83	данные отсутствуют	данные отсутствуют
439	415360	2150156.61	данные отсутствуют	данные отсутствуют
440	415365.35	2150235.06	данные отсутствуют	данные отсутствуют
441	415370.41	2150309.88	данные отсутствуют	данные отсутствуют
Государственный регистратор				ФГИС ЕГРН
полное наименование должности			подпись	инициалы, фамилия

М.П.

Сведения о частях земельного участка

Земельный участок			
(вид объекта недвижимости)			
Лист № <u> </u> Раздела 4.2	Всего листов раздела 4.2 : <u> </u>	Всего разделов: <u> </u>	Всего листов выписки: <u> </u>
16.09.2022 № 99/2022/494325823			
Кадастровый номер:		47:14:0000000:39192	

Номер точки	Координаты, м		Описание закрепления на местности	Средняя квадратическая погрешность определения координат характерных точек границы части земельного участка, м
	X	Y		
1	2	3	4	5
442	415375.18	2150375.66	данные отсутствуют	данные отсутствуют
443	415380.27	2150448.91	данные отсутствуют	данные отсутствуют
444	415385.72	2150524.53	данные отсутствуют	данные отсутствуют
445	415388.11	2150557.82	данные отсутствуют	данные отсутствуют
446	415380.06	2150489.02	данные отсутствуют	данные отсутствуют
447	415363.65	2150310.42	данные отсутствуют	данные отсутствуют
448	415350.97	2150166.46	данные отсутствуют	данные отсутствуют
449	415339.02	2150036.85	данные отсутствуют	данные отсутствуют
450	415334.52	2149989.4	данные отсутствуют	данные отсутствуют
451	415331.68	2149963.1	данные отсутствуют	данные отсутствуют
452	415324.22	2149905.58	данные отсутствуют	данные отсутствуют
453	415309.32	2149799.56	данные отсутствуют	данные отсутствуют
454	415303.14	2149755.5	данные отсутствуют	данные отсутствуют
455	415311.03	2149755.04	данные отсутствуют	данные отсутствуют
456	415308.2	2149725.41	данные отсутствуют	данные отсутствуют
457	415299.01	2149726.03	данные отсутствуют	данные отсутствуют
458	415287.78	2149645.92	данные отсутствуют	данные отсутствуют
Государственный регистратор				ФГИС ЕГРН
полное наименование должности			подпись	инициалы, фамилия

М.П.

Сведения о частях земельного участка

Земельный участок			
(вид объекта недвижимости)			
Лист № ___ Раздела 4.2	Всего листов раздела 4.2 : ___	Всего разделов: ___	Всего листов выписки: ___
16.09.2022 № 99/2022/494325823			
Кадастровый номер:		47:14:0000000:39192	

Номер точки	Координаты, м		Описание закрепления на местности	Средняя квадратическая погрешность определения координат характерных точек границы части земельного участка, м
	X	Y		
1	2	3	4	5
459	415275.23	2149550.65	данные отсутствуют	данные отсутствуют
460	415261.77	2149444.06	данные отсутствуют	данные отсутствуют
461	415256.73	2149408.2	данные отсутствуют	данные отсутствуют
462	415253.01	2149385.1	данные отсутствуют	данные отсутствуют
463	415249	2149361.83	данные отсутствуют	данные отсутствуют
464	415247.06	2149351.68	данные отсутствуют	данные отсутствуют
465	415236.81	2149306.4	данные отсутствуют	данные отсутствуют
466	415214.94	2149223.39	данные отсутствуют	данные отсутствуют
467	415190.55	2149130.52	данные отсутствуют	данные отсутствуют
468	415181.96	2149095.57	данные отсутствуют	данные отсутствуют
469	415174.1	2149057.5	данные отсутствуют	данные отсутствуют
469	415174.1	2149057.5	данные отсутствуют	данные отсутствуют
470	415167.78	2149023.3	данные отсутствуют	данные отсутствуют
470	415167.78	2149023.3	данные отсутствуют	данные отсутствуют
471	415143.46	2148866.17	данные отсутствуют	данные отсутствуют
471	415143.46	2148866.17	данные отсутствуют	данные отсутствуют
472	415120.88	2148718.68	данные отсутствуют	данные отсутствуют
Государственный регистратор				ФГИС ЕГРН
полное наименование должности			подпись	инициалы, фамилия

М.П.

Земельный участок			
<small>(вид объекта недвижимости)</small>			
Лист № <u> </u> Раздела 4.2	Всего листов раздела 4.2 : <u> </u>	Всего разделов: <u> </u>	Всего листов выписки: <u> </u>
16.09.2022 № 99/2022/494325823			
Кадастровый номер:		47:14:0000000:39192	

Номер точки	Координаты, м		Описание закрепления на местности	Средняя квадратическая погрешность определения координат характерных точек границы части земельного участка, м
	X	Y		
1	2	3	4	5
473	415096.98	2148565.1	данные отсутствуют	данные отсутствуют
474	415080.06	2148470.77	данные отсутствуют	данные отсутствуют
475	415057.7	2148354.2	данные отсутствуют	данные отсутствуют
476	415023.22	2148177.57	данные отсутствуют	данные отсутствуют
477	414990.4	2148011.34	данные отсутствуют	данные отсутствуют
478	414964.6	2147877.16	данные отсутствуют	данные отсутствуют
479	414959.1	2147850.64	данные отсутствуют	данные отсутствуют
480	414952.8	2147822.79	данные отсутствуют	данные отсутствуют
481	414948.32	2147807.22	данные отсутствуют	данные отсутствуют
482	414943.92	2147793.13	данные отсутствуют	данные отсутствуют
483	414937.84	2147776.4	данные отсутствуют	данные отсутствуют
484	414928.6	2147755.18	данные отсутствуют	данные отсутствуют
485	414912.88	2147725.74	данные отсутствуют	данные отсутствуют
486	414902.8	2147709.72	данные отсутствуют	данные отсутствуют
487	414893.85	2147697.09	данные отсутствуют	данные отсутствуют
488	414903.23	2147688.65	данные отсутствуют	данные отсутствуют
489	414670.93	2147430.84	данные отсутствуют	данные отсутствуют
Государственный регистратор				ФГИС ЕГРН
полное наименование должности			подпись	инициалы, фамилия

М.П.

Сведения о частях земельного участка

Земельный участок			
(вид объекта недвижимости)			
Лист № ___ Раздела 4.2	Всего листов раздела 4.2 : ___	Всего разделов: ___	Всего листов выписки: ___
16.09.2022 № 99/2022/494325823			
Кадастровый номер:		47:14:0000000:39192	

Номер точки	Координаты, м		Описание закрепления на местности	Средняя квадратическая погрешность определения координат характерных точек границы части земельного участка, м
	X	Y		
1	2	3	4	5
490	414663.4	2147426.4	данные отсутствуют	данные отсутствуют
491	414654.65	2147414.48	данные отсутствуют	данные отсутствуют
492	414646.2	2147402.18	данные отсутствуют	данные отсутствуют
493	414629.26	2147372.6	данные отсутствуют	данные отсутствуют
494	414597.34	2147313.5	данные отсутствуют	данные отсутствуют
495	414504.28	2147137.53	данные отсутствуют	данные отсутствуют
496	414428.82	2146993.4	данные отсутствуют	данные отсутствуют
497	414380.94	2146902.14	данные отсутствуют	данные отсутствуют
498	414375.6	2146893.02	данные отсутствуют	данные отсутствуют
499	414364.78	2146875.32	данные отсутствуют	данные отсутствуют
500	414351.62	2146855.49	данные отсутствуют	данные отсутствуют
501	414338.52	2146838.06	данные отсутствуют	данные отсутствуют
502	414320.39	2146815.92	данные отсутствуют	данные отсутствуют
503	414290.35	2146781.38	данные отсутствуют	данные отсутствуют
504	414177.59	2146651.8	данные отсутствуют	данные отсутствуют
505	414028.54	2146478.71	данные отсутствуют	данные отсутствуют
506	414006.15	2146449.11	данные отсутствуют	данные отсутствуют
Государственный регистратор				ФГИС ЕГРН
полное наименование должности			подпись	инициалы, фамилия

М.П.

Сведения о частях земельного участка

Земельный участок			
(вид объекта недвижимости)			
Лист № ___ Раздела 4.2	Всего листов раздела 4.2 : ___	Всего разделов: ___	Всего листов выписки: ___
16.09.2022 № 99/2022/494325823			
Кадастровый номер:		47:14:0000000:39192	

Номер точки	Координаты, м		Описание закрепления на местности	Средняя квадратическая погрешность определения координат характерных точек границы части земельного участка, м
	X	Y		
1	2	3	4	5
507	413994.33	2146432.68	данные отсутствуют	данные отсутствуют
508	413977.18	2146407.76	данные отсутствуют	данные отсутствуют
509	413967.5	2146392.65	данные отсутствуют	данные отсутствуют
510	413105.92	2145767.95	данные отсутствуют	данные отсутствуют
511	413118.39	2145775.74	данные отсутствуют	данные отсутствуют
512	413182.95	2145816.28	данные отсутствуют	данные отсутствуют
513	413243.95	2145859.53	данные отсутствуют	данные отсутствуют
514	413303	2145901.59	данные отсутствуют	данные отсутствуют
515	413368.4	2145939.64	данные отсутствуют	данные отсутствуют
516	413428.59	2145974.53	данные отсутствуют	данные отсутствуют
517	413493.85	2146012.16	данные отсутствуют	данные отсутствуют
518	413556.4	2146048.42	данные отсутствуют	данные отсутствуют
519	413619.52	2146084.86	данные отсутствуют	данные отсутствуют
520	413680.14	2146121.38	данные отсутствуют	данные отсутствуют
521	413736.14	2146152.33	данные отсутствуют	данные отсутствуют
522	413788.69	2146182.53	данные отсутствуют	данные отсутствуют
523	413809.22	2146206.56	данные отсутствуют	данные отсутствуют
Государственный регистратор				ФГИС ЕГРН
полное наименование должности			подпись	инициалы, фамилия

М.П.

Сведения о частях земельного участка

Земельный участок			
(вид объекта недвижимости)			
Лист № ___ Раздела 4.2	Всего листов раздела 4.2 : ___	Всего разделов: ___	Всего листов выписки: ___
16.09.2022 № 99/2022/494325823			
Кадастровый номер:		47:14:0000000:39192	

Номер точки	Координаты, м		Описание закрепления на местности	Средняя квадратическая погрешность определения координат характерных точек границы части земельного участка, м
	X	Y		
1	2	3	4	5
524	413796.36	2146198.28	данные отсутствуют	данные отсутствуют
525	413695.48	2146136.26	данные отсутствуют	данные отсутствуют
526	413616.8	2146089.74	данные отсутствуют	данные отсутствуют
527	413493.61	2146018.28	данные отсутствуют	данные отсутствуют
528	413403.92	2145968.08	данные отсутствуют	данные отсутствуют
529	413331.14	2145929.3	данные отсутствуют	данные отсутствуют
530	413299.74	2145911.66	данные отсутствуют	данные отсутствуют
531	413259.15	2145885.61	данные отсутствуют	данные отсутствуют
532	413239.9	2145872.4	данные отсутствуют	данные отсутствуют
533	413246.73	2145863.95	данные отсутствуют	данные отсутствуют
534	413205.24	2145848.54	данные отсутствуют	данные отсутствуют
535	413170.42	2145824.08	данные отсутствуют	данные отсутствуют
536	413121.57	2145789.1	данные отсутствуют	данные отсутствуют
537	413108.57	2145770.44	данные отсутствуют	данные отсутствуют
538	412182.77	2145220.84	данные отсутствуют	данные отсутствуют
539	412232.9	2145245.76	данные отсутствуют	данные отсутствуют
540	412298.31	2145278.55	данные отсутствуют	данные отсутствуют
Государственный регистратор				ФГИС ЕГРН
полное наименование должности			подпись	инициалы, фамилия

М.П.

Сведения о частях земельного участка

Земельный участок			
(вид объекта недвижимости)			
Лист № __ Раздела 4.2	Всего листов раздела 4.2 : __	Всего разделов: __	Всего листов выписки: __
16.09.2022 № 99/2022/494325823			
Кадастровый номер:		47:14:0000000:39192	

Номер точки	Координаты, м		Описание закрепления на местности	Средняя квадратическая погрешность определения координат характерных точек границы части земельного участка, м
	X	Y		
1	2	3	4	5
541	412362.73	2145310.69	данные отсутствуют	данные отсутствуют
542	412428.01	2145343.69	данные отсутствуют	данные отсутствуют
543	412488.14	2145381.23	данные отсутствуют	данные отсутствуют
544	412550.21	2145420.26	данные отсутствуют	данные отсутствуют
545	412612.33	2145459.22	данные отсутствуют	данные отсутствуют
546	412674.19	2145497.92	данные отсутствуют	данные отсутствуют
547	412740.22	2145539.19	данные отсутствуют	данные отсутствуют
548	412806.03	2145580.4	данные отсутствуют	данные отсутствуют
549	412861.92	2145615.42	данные отсутствуют	данные отсутствуют
550	412921.3	2145652.66	данные отсутствуют	данные отсутствуют
551	412985.71	2145692.91	данные отсутствуют	данные отсутствуют
552	413050.99	2145733.64	данные отсутствуют	данные отсутствуют
553	413053.48	2145735.2	данные отсутствуют	данные отсутствуют
554	413044.3	2145732.37	данные отсутствуют	данные отсутствуют
555	412992.33	2145700.93	данные отсутствуют	данные отсутствуют
556	412834.84	2145602.13	данные отсутствуют	данные отсутствуют
557	412765.53	2145558.96	данные отсутствуют	данные отсутствуют
Государственный регистратор				ФГИС ЕГРН
полное наименование должности			подпись	инициалы, фамилия

М.П.

Выписка из Единого государственного реестра недвижимости об объекте недвижимости
Сведения о частях земельного участка

1341

Земельный участок			
<small>(вид объекта недвижимости)</small>			
Лист № <u> </u> Раздела 4.2	Всего листов раздела 4.2 : <u> </u>	Всего разделов: <u> </u>	Всего листов выписки: <u> </u>
16.09.2022 № 99/2022/494325823			
Кадастровый номер:		47:14:0000000:39192	

Номер точки	Координаты, м		Описание закрепления на местности	Средняя квадратическая погрешность определения координат характерных точек границы части земельного участка, м
	X	Y		
1	2	3	4	5
558	412689.11	2145511.38	данные отсутствуют	данные отсутствуют
559	412669.14	2145498.95	данные отсутствуют	данные отсутствуют
560	412612.87	2145464.04	данные отсутствуют	данные отсутствуют
561	412536.84	2145416.9	данные отсутствуют	данные отсутствуют
562	412461.02	2145369.87	данные отсутствуют	данные отсутствуют
563	412433.39	2145352.74	данные отсутствуют	данные отсутствуют
564	412402.78	2145335.28	данные отсутствуют	данные отсутствуют
565	412383.37	2145325.78	данные отсутствуют	данные отсутствуют
566	412338.3	2145303.75	данные отсутствуют	данные отсутствуют
567	412300.66	2145285.59	данные отсутствуют	данные отсутствуют
568	412259.06	2145265.53	данные отсутствуют	данные отсутствуют
569	412217.3	2145241.05	данные отсутствуют	данные отсутствуют
570	412216.54	2145242.27	данные отсутствуют	данные отсутствуют
571	412183.26	2145221.2	данные отсутствуют	данные отсутствуют
572	411977.4	2144811.72	данные отсутствуют	данные отсутствуют
573	411958.87	2144824.8	данные отсутствуют	данные отсутствуют
574	411951.43	2144805.57	данные отсутствуют	данные отсутствуют
Государственный регистратор				ФГИС ЕГРН
полное наименование должности			подпись	инициалы, фамилия

М.П.

Сведения о частях земельного участка

Земельный участок			
(вид объекта недвижимости)			
Лист № ___ Раздела 4.2	Всего листов раздела 4.2 : ___	Всего разделов: ___	Всего листов выписки: ___
16.09.2022 № 99/2022/494325823			
Кадастровый номер:		47:14:0000000:39192	

Номер точки	Координаты, м		Описание закрепления на местности	Средняя квадратическая погрешность определения координат характерных точек границы части земельного участка, м
	X	Y		
1	2	3	4	5
575	411969.97	2144792.48	данные отсутствуют	данные отсутствуют
576	411509.53	2143457.09	данные отсутствуют	данные отсутствуют
577	411354.71	2143475.18	данные отсутствуют	данные отсутствуют
578	411274.03	2143485.25	данные отсутствуют	данные отсутствуют
579	411169.97	2143498.43	данные отсутствуют	данные отсутствуют
580	411138.51	2143502.45	данные отсутствуют	данные отсутствуют
581	411144.04	2143480.04	данные отсутствуют	данные отсутствуют
582	411166.32	2143477.15	данные отсутствуют	данные отсутствуют
583	411162.33	2143493.32	данные отсутствуют	данные отсутствуют
584	411504.47	2143453.89	данные отсутствуют	данные отсутствуют
585	414696.14	2175314.38	данные отсутствуют	данные отсутствуют
586	414734.03	2175356.56	данные отсутствуют	данные отсутствуют
587	414701.38	2175351.61	данные отсутствуют	данные отсутствуют
588	414662.27	2175308.04	данные отсутствуют	данные отсутствуют
589	421689.2	2180171.08	данные отсутствуют	данные отсутствуют
590	421707.93	2180174.4	данные отсутствуют	данные отсутствуют
590	421707.93	2180174.4	данные отсутствуют	данные отсутствуют
Государственный регистратор				ФГИС ЕГРН
полное наименование должности			подпись	инициалы, фамилия

М.П.

Сведения о частях земельного участка

Земельный участок			
(вид объекта недвижимости)			
Лист № ___ Раздела 4.2	Всего листов раздела 4.2 : ___	Всего разделов: ___	Всего листов выписки: ___
16.09.2022 № 99/2022/494325823			
Кадастровый номер:		47:14:0000000:39192	

Номер точки	Координаты, м		Описание закрепления на местности	Средняя квадратическая погрешность определения координат характерных точек границы части земельного участка, м
	X	Y		
1	2	3	4	5
591	421730.48	2180180.88	данные отсутствуют	данные отсутствуют
592	421762.34	2180192.58	данные отсутствуют	данные отсутствуют
593	421751.47	2180218.41	данные отсутствуют	данные отсутствуют
594	421721.71	2180207.48	данные отсутствуют	данные отсутствуют
595	421701.51	2180201.66	данные отсутствуют	данные отсутствуют
595	421701.51	2180201.66	данные отсутствуют	данные отсутствуют
596	421678.28	2180197.56	данные отсутствуют	данные отсутствуют
597	416285.81	2159975.57	данные отсутствуют	данные отсутствуют
598	416301.64	2159982.94	данные отсутствуют	данные отсутствуют
599	416300.66	2159983.71	данные отсутствуют	данные отсутствуют
600	416297.44	2159986.22	данные отсутствуют	данные отсутствуют
601	416283.92	2159996.75	данные отсутствуют	данные отсутствуют
602	416273.31	2159991.81	данные отсутствуют	данные отсутствуют
603	416267.93	2159989.25	данные отсутствуют	данные отсутствуют
604	416283.71	2159977.54	данные отсутствуют	данные отсутствуют
605	413716.8	2164139.67	данные отсутствуют	данные отсутствуют
606	413734.1	2164153.35	данные отсутствуют	данные отсутствуют
Государственный регистратор				ФГИС ЕГРН
полное наименование должности			подпись	инициалы, фамилия

М.П.

Сведения о частях земельного участка

Земельный участок			
(вид объекта недвижимости)			
Лист № ___ Раздела 4.2	Всего листов раздела 4.2 : ___	Всего разделов: ___	Всего листов выписки: ___
16.09.2022 № 99/2022/494325823			
Кадастровый номер:		47:14:0000000:39192	

Номер точки	Координаты, м		Описание закрепления на местности	Средняя квадратическая погрешность определения координат характерных точек границы части земельного участка, м
	X	Y		
1	2	3	4	5
607	413722.28	2164170.74	данные отсутствуют	данные отсутствуют
608	413704.98	2164157.06	данные отсутствуют	данные отсутствуют
609	415768.58	2175518.76	данные отсутствуют	данные отсутствуют
609	415768.58	2175518.76	данные отсутствуют	данные отсутствуют
610	415800.06	2175525.04	данные отсутствуют	данные отсутствуют
610	415800.06	2175525.04	данные отсутствуют	данные отсутствуют
611	415838.52	2175532.53	данные отсутствуют	данные отсутствуют
611	415838.52	2175532.53	данные отсутствуют	данные отсутствуют
612	415851.88	2175535.2	данные отсутствуют	данные отсутствуют
612	415851.88	2175535.2	данные отсутствуют	данные отсутствуют
613	415984.36	2175561.23	данные отсутствуют	данные отсутствуют
613	415984.36	2175561.23	данные отсутствуют	данные отсутствуют
614	416083.16	2175581.29	данные отсутствуют	данные отсутствуют
615	416220.54	2175609.06	данные отсутствуют	данные отсутствуют
616	416296.79	2175625.7	данные отсутствуют	данные отсутствуют
616	416296.79	2175625.7	данные отсутствуют	данные отсутствуют
617	416374.6	2175647.24	данные отсутствуют	данные отсутствуют
Государственный регистратор				ФГИС ЕГРН
полное наименование должности			подпись	инициалы, фамилия

М.П.

Сведения о частях земельного участка

Земельный участок			
(вид объекта недвижимости)			
Лист № <u> </u> Раздела 4.2	Всего листов раздела 4.2 : <u> </u>	Всего разделов: <u> </u>	Всего листов выписки: <u> </u>
16.09.2022 № 99/2022/494325823			
Кадастровый номер:		47:14:0000000:39192	

Номер точки	Координаты, м		Описание закрепления на местности	Средняя квадратическая погрешность определения координат характерных точек границы части земельного участка, м
	X	Y		
1	2	3	4	5
617	416374.6	2175647.24	данные отсутствуют	данные отсутствуют
618	416454.48	2175672.11	данные отсутствуют	данные отсутствуют
619	416552.73	2175703.26	данные отсутствуют	данные отсутствуют
620	416593.79	2175713.62	данные отсутствуют	данные отсутствуют
621	416669.45	2175726	данные отсутствуют	данные отсутствуют
621	416669.45	2175726	данные отсутствуют	данные отсутствуют
622	416726.04	2175731.16	данные отсутствуют	данные отсутствуют
623	416757.24	2175731.34	данные отсутствуют	данные отсутствуют
623	416757.24	2175731.34	данные отсутствуют	данные отсутствуют
624	416777.46	2175729.52	данные отсутствуют	данные отсутствуют
625	416811.97	2175722.98	данные отсутствуют	данные отсутствуют
625	416811.97	2175722.98	данные отсутствуют	данные отсутствуют
626	416838.56	2175716.61	данные отсутствуют	данные отсутствуют
627	416833.42	2175720.77	данные отсутствуют	данные отсутствуют
628	416807.59	2175726.67	данные отсутствуют	данные отсутствуют
629	416752.7	2175733.95	данные отсутствуют	данные отсутствуют
630	416680.66	2175729.89	данные отсутствуют	данные отсутствуют
Государственный регистратор				ФГИС ЕГРН
полное наименование должности			подпись	инициалы, фамилия

М.П.

Сведения о частях земельного участка

Земельный участок			
(вид объекта недвижимости)			
Лист № ___ Раздела 4.2	Всего листов раздела 4.2 : ___	Всего разделов: ___	Всего листов выписки: ___
16.09.2022 № 99/2022/494325823			
Кадастровый номер:		47:14:0000000:39192	

Номер точки	Координаты, м		Описание закрепления на местности	Средняя квадратическая погрешность определения координат характерных точек границы части земельного участка, м
	X	Y		
1	2	3	4	5
631	416584.69	2175713.8	данные отсутствуют	данные отсутствуют
632	416544.26	2175705.13	данные отсутствуют	данные отсутствуют
633	416377.24	2175649.19	данные отсутствуют	данные отсутствуют
634	416267.84	2175620.96	данные отсутствуют	данные отсутствуют
635	416176.11	2175602.08	данные отсутствуют	данные отсутствуют
636	415785.68	2175523.2	данные отсутствуют	данные отсутствуют
637	415750.62	2175516.33	данные отсутствуют	данные отсутствуют
638	415525.49	2175470.69	данные отсутствуют	данные отсутствуют
639	415590.08	2175484.2	данные отсутствуют	данные отсутствуют
640	415628.23	2175492.85	данные отсутствуют	данные отсутствуют
641	415531.47	2175476.21	данные отсутствуют	данные отсутствуют
642	425469.59	2182664.01	данные отсутствуют	данные отсутствуют
643	425479.41	2182675.66	данные отсутствуют	данные отсутствуют
644	425472.36	2182681.63	данные отсутствуют	данные отсутствуют
645	425462.52	2182669.99	данные отсутствуют	данные отсутствуют
646	427088.15	2184602.41	данные отсутствуют	данные отсутствуют
647	427081.85	2184608.59	данные отсутствуют	данные отсутствуют
Государственный регистратор				ФГИС ЕГРН
полное наименование должности			подпись	инициалы, фамилия

М.П.

Сведения о частях земельного участка

Земельный участок			
(вид объекта недвижимости)			
Лист № ___ Раздела 4.2	Всего листов раздела 4.2 : ___	Всего разделов: ___	Всего листов выписки: ___
16.09.2022 № 99/2022/494325823			
Кадастровый номер:		47:14:0000000:39192	

Номер точки	Координаты, м		Описание закрепления на местности	Средняя квадратическая погрешность определения координат характерных точек границы части земельного участка, м
	X	Y		
1	2	3	4	5
648	427056.26	2184580.88	данные отсутствуют	данные отсутствуют
649	427063.72	2184573.45	данные отсутствуют	данные отсутствуют
650	413742.64	2174713.1	данные отсутствуют	данные отсутствуют
650	413742.64	2174713.1	данные отсутствуют	данные отсутствуют
651	413723.23	2174702.93	данные отсутствуют	данные отсутствуют
652	413752.7	2174689.14	данные отсутствуют	данные отсутствуют
653	421671.74	2180168.17	данные отсутствуют	данные отсутствуют
654	421674.54	2180168.48	данные отсутствуют	данные отсутствуют
655	421719.71	2180177.79	данные отсутствуют	данные отсутствуют
656	421708.93	2180203.8	данные отсутствуют	данные отсутствуют
657	421670.49	2180196.18	данные отсутствуют	данные отсутствуют
658	421660.65	2180194.95	данные отсутствуют	данные отсутствуют
659	414401.14	2175222.9	данные отсутствуют	данные отсутствуют
660	414433.16	2175225.78	данные отсутствуют	данные отсутствуют
661	414434.25	2175226.58	данные отсутствуют	данные отсутствуют
662	414485.52	2175257.84	данные отсутствуют	данные отсутствуют
663	414518.21	2175275.09	данные отсутствуют	данные отсутствуют
Государственный регистратор				ФГИС ЕГРН
полное наименование должности			подпись	инициалы, фамилия

М.П.

Сведения о частях земельного участка

Земельный участок			
(вид объекта недвижимости)			
Лист № <u> </u> Раздела 4.2	Всего листов раздела 4.2 : <u> </u>	Всего разделов: <u> </u>	Всего листов выписки: <u> </u>
16.09.2022 № 99/2022/494325823			
Кадастровый номер:		47:14:0000000:39192	

Номер точки	Координаты, м		Описание закрепления на местности	Средняя квадратическая погрешность определения координат характерных точек границы части земельного участка, м
	X	Y		
1	2	3	4	5
664	414536.66	2175283.29	данные отсутствуют	данные отсутствуют
665	414462.6	2175276.62	данные отсутствуют	данные отсутствуют
666	414418.3	2175249.61	данные отсутствуют	данные отсутствуют
667	414396.93	2175234	данные отсутствуют	данные отсутствуют
668	414380.2	2175221	данные отсутствуют	данные отсутствуют
669	415163.99	2148854.95	данные отсутствуют	данные отсутствуют
670	415165.2	2148862.86	данные отсутствуют	данные отсутствуют
671	415189.46	2149019.56	данные отсутствуют	данные отсутствуют
672	415195.72	2149053.36	данные отсутствуют	данные отсутствуют
673	415196.03	2149054.88	данные отсутствуют	данные отсутствуют
674	415188.33	2149057.72	данные отсутствуют	данные отсутствуют
675	415175.16	2149062.62	данные отсутствуют	данные отсутствуют
676	415142.81	2148861.92	данные отсутствуют	данные отсутствуют
677	415147.3	2148860.49	данные отсутствуют	данные отсутствуют
678	416737.28	2156396.81	данные отсутствуют	данные отсутствуют
679	416739.04	2156492.42	данные отсутствуют	данные отсутствуют
680	416739.2	2156501.45	данные отсутствуют	данные отсутствуют
Государственный регистратор				ФГИС ЕГРН
полное наименование должности			подпись	инициалы, фамилия

М.П.

Сведения о частях земельного участка

Земельный участок			
(вид объекта недвижимости)			
Лист № __ Раздела 4.2	Всего листов раздела 4.2 : __	Всего разделов: __	Всего листов выписки: __
16.09.2022 № 99/2022/494325823			
Кадастровый номер:		47:14:0000000:39192	

Номер точки	Координаты, м		Описание закрепления на местности	Средняя квадратическая погрешность определения координат характерных точек границы части земельного участка, м
	X	Y		
1	2	3	4	5
681	416717.64	2156526.86	данные отсутствуют	данные отсутствуют
682	416717.04	2156492.76	данные отсутствуют	данные отсутствуют
683	416715.74	2156422.19	данные отсутствуют	данные отсутствуют
684	415614.28	2175489.69	данные отсутствуют	данные отсутствуют
685	415631.09	2175493.5	данные отсутствуют	данные отсутствуют
686	415630.82	2175495.11	данные отсутствуют	данные отсутствуют
687	415630.63	2175496.09	данные отсутствуют	данные отсутствуют
688	415630.66	2175496.1	данные отсутствуют	данные отсутствуют
689	415630.65	2175496.14	данные отсутствуют	данные отсутствуют
690	415678.24	2175505.03	данные отсутствуют	данные отсутствуют
691	415678.58	2175503.26	данные отсутствуют	данные отсутствуют
692	415700.3	2175507.72	данные отсутствуют	данные отсутствуют
693	415709.38	2175509.59	данные отсутствуют	данные отсутствуют
694	415731.84	2175513.82	данные отсутствуют	данные отсутствуют
695	415748.15	2175515.99	данные отсутствуют	данные отсутствуют
696	415800.07	2175525.04	данные отсутствуют	данные отсутствуют
697	415800.11	2175525.05	данные отсутствуют	данные отсутствуют
Государственный регистратор				ФГИС ЕГРН
полное наименование должности			подпись	инициалы, фамилия

М.П.

Сведения о частях земельного участка

Земельный участок			
(вид объекта недвижимости)			
Лист № <u> </u> Раздела 4.2	Всего листов раздела 4.2 : <u> </u>	Всего разделов: <u> </u>	Всего листов выписки: <u> </u>
16.09.2022 № 99/2022/494325823			
Кадастровый номер:		47:14:0000000:39192	

Номер точки	Координаты, м		Описание закрепления на местности	Средняя квадратическая погрешность определения координат характерных точек границы части земельного участка, м
	X	Y		
1	2	3	4	5
698	415800.6	2175525.15	данные отсутствуют	данные отсутствуют
699	415838.46	2175532.52	данные отсутствуют	данные отсутствуют
699	415838.46	2175532.52	данные отсутствуют	данные отсутствуют
700	415823.8	2175555.07	данные отсутствуют	данные отсутствуют
700	415823.8	2175555.07	данные отсутствуют	данные отсутствуют
701	415823.36	2175555.76	данные отсутствуют	данные отсутствуют
701	415823.36	2175555.76	данные отсутствуют	данные отсутствуют
702	415823.76	2175555.12	данные отсутствуют	данные отсутствуют
703	415784.71	2175547.47	данные отсутствуют	данные отсутствуют
704	415784.81	2175550.55	данные отсутствуют	данные отсутствуют
705	415763.95	2175546.39	данные отсутствуют	данные отсутствуют
706	415727.34	2175541.42	данные отсутствуют	данные отсутствуют
707	415704	2175537.06	данные отсутствуют	данные отсутствуют
708	415704.37	2175535.83	данные отсутствуют	данные отсутствуют
709	415704.36	2175535.83	данные отсутствуют	данные отсутствуют
710	415704.36	2175535.81	данные отсутствуют	данные отсутствуют
711	415673.97	2175529.34	данные отсутствуют	данные отсутствуют
Государственный регистратор				ФГИС ЕГРН
полное наименование должности			подпись	инициалы, фамилия

М.П.

Сведения о частях земельного участка

Земельный участок			
(вид объекта недвижимости)			
Лист № ___ Раздела 4.2	Всего листов раздела 4.2 : ___	Всего разделов: ___	Всего листов выписки: ___
16.09.2022 № 99/2022/494325823			
Кадастровый номер:		47:14:0000000:39192	

Номер точки	Координаты, м		Описание закрепления на местности	Средняя квадратическая погрешность определения координат характерных точек границы части земельного участка, м
	X	Y		
1	2	3	4	5
712	415673.54	2175530.81	данные отсутствуют	данные отсутствуют
713	415589.18	2175512.65	данные отсутствуют	данные отсутствуют
713	415589.18	2175512.65	данные отсутствуют	данные отсутствуют
714	415557.82	2175477.46	данные отсутствуют	данные отсутствуют
714	415557.82	2175477.46	данные отсутствуют	данные отсутствуют
715	415590.06	2175484.24	данные отсутствуют	данные отсутствуют
716	416063.68	2175577.34	данные отсутствуют	данные отсутствуют
717	416083.21	2175581.31	данные отсутствуют	данные отсутствуют
718	416220.54	2175609.11	данные отсутствуют	данные отсутствуют
719	416270.37	2175619.93	данные отсутствуют	данные отсутствуют
720	416387.13	2175651.14	данные отсутствуют	данные отсутствуют
721	416454.49	2175672.16	данные отсутствуют	данные отсутствуют
722	416552.68	2175703.29	данные отсутствуют	данные отсутствуют
723	416593.82	2175713.63	данные отсутствуют	данные отсутствуют
724	416611.46	2175716.51	данные отсутствуют	данные отсутствуют
725	416686.84	2175727.59	данные отсутствуют	данные отсутствуют
726	416726.03	2175731.2	данные отсутствуют	данные отсутствуют

Государственный регистратор		ФГИС ЕГРН
полное наименование должности	подпись	инициалы, фамилия

М.П.

Сведения о частях земельного участка

Земельный участок			
(вид объекта недвижимости)			
Лист № ___ Раздела 4.2	Всего листов раздела 4.2 : ___	Всего разделов: ___	Всего листов выписки: ___
16.09.2022 № 99/2022/494325823			
Кадастровый номер:		47:14:0000000:39192	

Номер точки	Координаты, м		Описание закрепления на местности	Средняя квадратическая погрешность определения координат характерных точек границы части земельного участка, м
	X	Y		
1	2	3	4	5
727	416743.84	2175731.26	данные отсутствуют	данные отсутствуют
728	416770.34	2175730.16	данные отсутствуют	данные отсутствуют
729	416777.51	2175729.53	данные отсутствуют	данные отсутствуют
730	416801.85	2175724.9	данные отсутствуют	данные отсутствуют
731	416860.66	2175711.32	данные отсутствуют	данные отсутствуют
732	416859.71	2175712.47	данные отсутствуют	данные отсутствуют
733	416856.24	2175716.64	данные отсутствуют	данные отсутствуют
734	416856.3	2175716.62	данные отсутствуют	данные отсутствуют
735	416856.28	2175716.65	данные отсутствуют	данные отсутствуют
736	416874.31	2175711.24	данные отсутствуют	данные отсутствуют
737	416896.91	2175705.17	данные отсутствуют	данные отсутствуют
738	416923.51	2175698.07	данные отсутствуют	данные отсутствуют
739	416943.75	2175692.62	данные отсутствуют	данные отсутствуют
740	416996.23	2175679.16	данные отсутствуют	данные отсутствуют
741	417053.81	2175662.16	данные отсутствуют	данные отсутствуют
742	417056.84	2175661.26	данные отсутствуют	данные отсутствуют
743	417061.28	2175679.72	данные отсутствуют	данные отсутствуют
Государственный регистратор				ФГИС ЕГРН
полное наименование должности			подпись	инициалы, фамилия

М.П.

Сведения о частях земельного участка

Земельный участок			
(вид объекта недвижимости)			
Лист № ___ Раздела 4.2	Всего листов раздела 4.2 : ___	Всего разделов: ___	Всего листов выписки: ___
16.09.2022 № 99/2022/494325823			
Кадастровый номер:		47:14:0000000:39192	

Номер точки	Координаты, м		Описание закрепления на местности	Средняя квадратическая погрешность определения координат характерных точек границы части земельного участка, м
	X	Y		
1	2	3	4	5
744	417061.21	2175679.79	данные отсутствуют	данные отсутствуют
745	416968.61	2175709.1	данные отсутствуют	данные отсутствуют
746	416914.7	2175726.64	данные отсутствуют	данные отсутствуют
747	416888.68	2175733.4	данные отсутствуют	данные отсутствуют
748	416817.88	2175750.36	данные отсутствуют	данные отсутствуют
749	416781.19	2175757.3	данные отсутствуют	данные отсутствуют
750	416758.72	2175759.32	данные отсутствуют	данные отсутствуют
751	416724.7	2175759.14	данные отсутствуют	данные отсутствуют
752	416665.86	2175753.77	данные отсутствуют	данные отсутствуют
753	416588.1	2175741.04	данные отсутствуют	данные отсутствуют
754	416544.91	2175730.16	данные отсутствуют	данные отсутствуют
755	416446.12	2175698.84	данные отсутствуют	данные отсутствуют
756	416366.54	2175674.06	данные отсутствуют	данные отсутствуют
757	416330.86	2175664.18	данные отсутствуют	данные отсутствуют
758	416331.25	2175663.63	данные отсутствуют	данные отсутствуют
759	416320.21	2175660.26	данные отсутствуют	данные отсутствуют
760	416297.08	2175654.66	данные отсутствуют	данные отсутствуют
Государственный регистратор				ФГИС ЕГРН
полное наименование должности			подпись	инициалы, фамилия

М.П.

Сведения о частях земельного участка

Земельный участок			
(вид объекта недвижимости)			
Лист № <u> </u> Раздела 4.2	Всего листов раздела 4.2 : <u> </u>	Всего разделов: <u> </u>	Всего листов выписки: <u> </u>
16.09.2022 № 99/2022/494325823			
Кадастровый номер:		47:14:0000000:39192	

Номер точки	Координаты, м		Описание закрепления на местности	Средняя квадратическая погрешность определения координат характерных точек границы части земельного участка, м
	X	Y		
1	2	3	4	5
761	416290.83	2175653.12	данные отсутствуют	данные отсутствуют
762	416259.87	2175647.3	данные отсутствуют	данные отсутствуют
763	416256.04	2175646.4	данные отсутствуют	данные отсутствуют
764	416241.16	2175643.3	данные отсутствуют	данные отсутствуют
765	416223.28	2175639.18	данные отсутствуют	данные отсутствуют
766	416184.3	2175632.31	данные отсутствуют	данные отсутствуют
767	416152.63	2175626.34	данные отсутствуют	данные отсутствуют
768	416143.38	2175622.04	данные отсутствуют	данные отсутствуют
769	416143.5	2175621.43	данные отсутствуют	данные отсутствуют
770	416123.69	2175616.86	данные отсутствуют	данные отсутствуют
771	416123.49	2175618.01	данные отсутствуют	данные отсутствуют
772	416084.83	2175610.58	данные отсутствуют	данные отсутствуют
773	416077.75	2175608.96	данные отсутствуют	данные отсутствуют
774	416074.24	2175607.81	данные отсутствуют	данные отсутствуют
775	416054.42	2175603.35	данные отсутствуют	данные отсутствуют
776	416049.68	2175602.82	данные отсутствуют	данные отсутствуют
777	416036.35	2175601.22	данные отсутствуют	данные отсутствуют
Государственный регистратор				ФГИС ЕГРН
полное наименование должности			подпись	инициалы, фамилия

М.П.

Сведения о частях земельного участка

Земельный участок			
(вид объекта недвижимости)			
Лист № ___ Раздела 4.2	Всего листов раздела 4.2 : ___	Всего разделов: ___	Всего листов выписки: ___
16.09.2022 № 99/2022/494325823			
Кадастровый номер:		47:14:0000000:39192	

Номер точки	Координаты, м		Описание закрепления на местности	Средняя квадратическая погрешность определения координат характерных точек границы части земельного участка, м
	X	Y		
1	2	3	4	5
778	415978.97	2175588.71	данные отсутствуют	данные отсутствуют
779	415846.4	2175562.66	данные отсутствуют	данные отсутствуют
780	415833.1	2175560	данные отсутствуют	данные отсутствуют
781	415822.04	2175557.86	данные отсутствуют	данные отсутствуют
782	414875	2175343.63	данные отсутствуют	данные отсутствуют
783	414886.2	2175343.95	данные отсутствуют	данные отсутствуют
784	414960.73	2175357.7	данные отсутствуют	данные отсутствуют
785	414960.28	2175364.82	данные отсутствуют	данные отсутствуют
786	415240.69	2175420.6	данные отсутствуют	данные отсутствуют
787	415331.6	2175435.44	данные отсутствуют	данные отсутствуют
788	415331.92	2175433.24	данные отсутствуют	данные отсутствуют
789	415464.14	2175458.58	данные отсутствуют	данные отсутствуют
790	415457.5	2175460.48	данные отсутствуют	данные отсутствуют
791	415491.44	2175466.89	данные отсутствуют	данные отсутствуют
792	415503.63	2175469.19	данные отсутствуют	данные отсутствуют
793	415524.59	2175473.4	данные отсутствуют	данные отсутствуют
794	415522.08	2175470.02	данные отсутствуют	данные отсутствуют
Государственный регистратор				ФГИС ЕГРН
полное наименование должности			подпись	инициалы, фамилия

М.П.

Сведения о частях земельного участка

Земельный участок			
(вид объекта недвижимости)			
Лист № <u> </u> Раздела 4.2	Всего листов раздела 4.2 : <u> </u>	Всего разделов: <u> </u>	Всего листов выписки: <u> </u>
16.09.2022 № 99/2022/494325823			
Кадастровый номер:		47:14:0000000:39192	

Номер точки	Координаты, м		Описание закрепления на местности	Средняя квадратическая погрешность определения координат характерных точек границы части земельного участка, м
	X	Y		
1	2	3	4	5
795	415584.04	2175511.54	данные отсутствуют	данные отсутствуют
796	415573.14	2175509.26	данные отсутствуют	данные отсутствуют
797	415570.06	2175506.98	данные отсутствуют	данные отсутствуют
798	415541.73	2175501.76	данные отсутствуют	данные отсутствуют
799	415498.84	2175493.73	данные отсутствуют	данные отсутствуют
800	415307.22	2175457.02	данные отсутствуют	данные отсутствуют
801	415142.43	2175423.76	данные отсутствуют	данные отсутствуют
802	414956.62	2175386.1	данные отсутствуют	данные отсутствуют
803	414956.02	2175385.98	данные отсутствуют	данные отсутствуют
804	414956.03	2175385.94	данные отсутствуют	данные отсутствуют
805	414943.02	2175383.38	данные отсутствуют	данные отсутствуют
806	414943.23	2175382.48	данные отсутствуют	данные отсутствуют
807	414943.37	2175381.92	данные отсутствуют	данные отсутствуют
808	414923.19	2175378.63	данные отсутствуют	данные отсутствуют
809	414874.19	2175370.6	данные отсутствуют	данные отсутствуют
810	413751.83	2174688.64	данные отсутствуют	данные отсутствуют
811	413721.83	2174702.19	данные отсутствуют	данные отсутствуют
Государственный регистратор				ФГИС ЕГРН
полное наименование должности			подпись	инициалы, фамилия

М.П.

Сведения о частях земельного участка

Земельный участок			
(вид объекта недвижимости)			
Лист № <u> </u> Раздела 4.2	Всего листов раздела 4.2 : <u> </u>	Всего разделов: <u> </u>	Всего листов выписки: <u> </u>
16.09.2022 № 99/2022/494325823			
Кадастровый номер:		47:14:0000000:39192	

Номер точки	Координаты, м		Описание закрепления на местности	Средняя квадратическая погрешность определения координат характерных точек границы части земельного участка, м
	X	Y		
1	2	3	4	5
812	407460.77	2141991.88	данные отсутствуют	данные отсутствуют
813	407465.58	2141991.79	данные отсутствуют	данные отсутствуют
814	407469.74	2142013.68	данные отсутствуют	данные отсутствуют
815	407465.67	2142013.74	данные отсутствуют	данные отсутствуют
816	407461.64	2141992.51	данные отсутствуют	данные отсутствуют
817	407163.46	2141800.68	данные отсутствуют	данные отсутствуют
818	407378.66	2141955.5	данные отсутствуют	данные отсутствуют
819	407406.47	2141976.46	данные отсутствуют	данные отсутствуют
820	407410.97	2141977	данные отсутствуют	данные отсутствуют
821	407420.03	2141982.11	данные отсутствуют	данные отсутствуют
822	407404.92	2141980.3	данные отсутствуют	данные отсутствуют
823	407296.1	2141898.28	данные отсутствуют	данные отсутствуют
824	407168.02	2141804.71	данные отсутствуют	данные отсутствуют
825	406497.02	2141321.46	данные отсутствуют	данные отсутствуют
826	406500.27	2141323.79	данные отсутствуют	данные отсутствуют
827	406487.33	2141341.58	данные отсутствуют	данные отсутствуют
828	406484.08	2141339.25	данные отсутствуют	данные отсутствуют
Государственный регистратор				ФГИС ЕГРН
полное наименование должности			подпись	инициалы, фамилия

М.П.

Сведения о частях земельного участка

Земельный участок			
(вид объекта недвижимости)			
Лист № __ Раздела 4.2	Всего листов раздела 4.2 : __	Всего разделов: __	Всего листов выписки: __
16.09.2022 № 99/2022/494325823			
Кадастровый номер:		47:14:0000000:39192	

Номер точки	Координаты, м		Описание закрепления на местности	Средняя квадратическая погрешность определения координат характерных точек границы части земельного участка, м
	X	Y		
1	2	3	4	5
829	409382.39	2142118.59	данные отсутствуют	данные отсутствуют
830	409420.73	2142131.92	данные отсутствуют	данные отсутствуют
831	409442.06	2142140.62	данные отсутствуют	данные отсутствуют
832	409445.24	2142142.29	данные отсутствуют	данные отсутствуют
833	409363.31	2142116.86	данные отсутствуют	данные отсутствуют
834	409360.42	2142134.25	данные отсутствуют	данные отсутствуют
835	409360.34	2142134.22	данные отсутствуют	данные отсутствуют
836	409356.57	2142133	данные отсутствуют	данные отсутствуют
837	409360.11	2142111.68	данные отсутствуют	данные отсутствуют

Государственный регистратор		ФГИС ЕГРН
полное наименование должности	подпись	инициалы, фамилия

М.П.

Земельный участок				
(вид объекта недвижимости)				
Лист № ___ Раздела 4.2		Всего листов раздела 4.2 : ___		Всего разделов: ___
Всего листов выписки: ___				
16.09.2022 № 99/2022/494325823				
Кадастровый номер:			47:14:0000000:39192	
Сведения о характерных точках границы части (частей) земельного участка				
Учетный номер части: 12				
Система координат: Местная 167				
Зона №				
Номер точки	Координаты, м		Описание закрепления на местности	Средняя квадратическая погрешность определения координат характерных точек границы части земельного участка, м
	X	Y		
1	2	3	4	5
1	411704.91	2143510.37	данные отсутствуют	данные отсутствуют
2	411707.08	2143520.42	данные отсутствуют	данные отсутствуют
3	411717.46	2143567.78	данные отсутствуют	данные отсутствуют
4	411693.01	2143558.69	данные отсутствуют	данные отсутствуют
5	411680.41	2143500.9	данные отсутствуют	данные отсутствуют
6	410609.04	2143440.92	данные отсутствуют	данные отсутствуют
7	410610.08	2143441.28	данные отсутствуют	данные отсутствуют
8	410628.71	2143447.7	данные отсутствуют	данные отсутствуют
9	410627.43	2143470.53	данные отсутствуют	данные отсутствуют
10	410607.76	2143463.75	данные отсутствуют	данные отсутствуют
11	411514.65	2143456.49	данные отсутствуют	данные отсутствуют
12	411481.58	2143460.35	данные отсутствуют	данные отсутствуют
13	411453.11	2143442.33	данные отсутствуют	данные отсутствуют
14	411347.69	2143454.72	данные отсутствуют	данные отсутствуют
15	411297.59	2143460.84	данные отсутствуют	данные отсутствуют
16	411244.59	2143466.92	данные отсутствуют	данные отсутствуют
Государственный регистратор			ФГИС ЕГРН	
полное наименование должности			подпись	
			инициалы, фамилия	

М.П.

Земельный участок			
(вид объекта недвижимости)			
Лист № <u> </u> Раздела 4.2	Всего листов раздела 4.2 : <u> </u>	Всего разделов: <u> </u>	Всего листов выписки: <u> </u>
16.09.2022 № 99/2022/494325823			
Кадастровый номер:		47:14:0000000:39192	

Номер точки	Координаты, м		Описание закрепления на местности	Средняя квадратическая погрешность определения координат характерных точек границы части земельного участка, м
	X	Y		
1	2	3	4	5
17	411271.28	2143463.42	данные отсутствуют	данные отсутствуют
18	411352.06	2143453.34	данные отсутствуют	данные отсутствуют
19	411485.1	2143437.8	данные отсутствуют	данные отсутствуют
20	411692.62	2143493.12	данные отсутствуют	данные отсутствуют
21	411688.56	2143535.23	данные отсутствуют	данные отсутствуют
22	411688.32	2143537.16	данные отсутствуют	данные отсутствуют
23	411678.37	2143491.53	данные отсутствуют	данные отсутствуют
24	415329.64	2175438.46	данные отсутствуют	данные отсутствуют
24	415329.64	2175438.46	данные отсутствуют	данные отсутствуют
25	415330.61	2175436.97	данные отсутствуют	данные отсутствуют
26	415337.8	2175462.88	данные отсутствуют	данные отсутствуют
27	415314.84	2175458.48	данные отсутствуют	данные отсутствуют
28	415308.07	2175434.13	данные отсутствуют	данные отсутствуют
29	414638.88	2175303.66	данные отсутствуют	данные отсутствуют
30	414639.44	2175303.76	данные отсутствуют	данные отсутствуют
31	414629.56	2175314.59	данные отсутствуют	данные отсутствуют
32	414611.38	2175334.03	данные отсутствуют	данные отсутствуют
Государственный регистратор				ФГИС ЕГРН
полное наименование должности			подпись	инициалы, фамилия

М.П.

Земельный участок			
(вид объекта недвижимости)			
Лист № <u> </u> Раздела 4.2	Всего листов раздела 4.2 : <u> </u>	Всего разделов: <u> </u>	Всего листов выписки: <u> </u>
16.09.2022 № 99/2022/494325823			
Кадастровый номер:		47:14:0000000:39192	

Номер точки	Координаты, м		Описание закрепления на местности	Средняя квадратическая погрешность определения координат характерных точек границы части земельного участка, м
	X	Y		
1	2	3	4	5
33	414600.53	2175331.64	данные отсутствуют	данные отсутствуют
34	414589.33	2175328.34	данные отсутствуют	данные отсутствуют
35	414609.05	2175307.24	данные отсутствуют	данные отсутствуют
36	414615.6	2175308.88	данные отсутствуют	данные отсутствуют
37	413828.84	2174737.35	данные отсутствуют	данные отсутствуют
38	413868.04	2174769.7	данные отсутствуют	данные отсутствуют
39	413848.53	2174786.86	данные отсутствуют	данные отсутствуют
40	413809.83	2174754.94	данные отсутствуют	данные отсутствуют
41	413716.08	2174668	данные отсутствуют	данные отсутствуют
42	413759.45	2174693.04	данные отсутствуют	данные отсутствуют
42	413759.45	2174693.04	данные отсутствуют	данные отсутствуют
42	413759.45	2174693.04	данные отсутствуют	данные отсутствуют
43	413747.96	2174706.75	данные отсутствуют	данные отсутствуют
44	413742.63	2174713.1	данные отсутствуют	данные отсутствуют
45	413702.72	2174692.18	данные отсутствуют	данные отсутствуют
46	413707.29	2174690.1	данные отсутствуют	данные отсутствуют
47	413704.34	2174680.95	данные отсутствуют	данные отсутствуют
Государственный регистратор				ФГИС ЕГРН
полное наименование должности			подпись	инициалы, фамилия

М.П.

Земельный участок			
<small>(вид объекта недвижимости)</small>			
Лист № <u> </u> Раздела 4.2	Всего листов раздела 4.2 : <u> </u>	Всего разделов: <u> </u>	Всего листов выписки: <u> </u>
16.09.2022 № 99/2022/494325823			
Кадастровый номер:		47:14:0000000:39192	

Номер точки	Координаты, м		Описание закрепления на местности	Средняя квадратическая погрешность определения координат характерных точек границы части земельного участка, м
	X	Y		
1	2	3	4	5
48	412578.81	2172285.72	данные отсутствуют	данные отсутствуют
49	412578.32	2172286.9	данные отсутствуют	данные отсутствуют
50	412575.67	2172288.38	данные отсутствуют	данные отсутствуют
51	412590.98	2172232.04	данные отсутствуют	данные отсутствуют
52	412363.42	2169922.18	данные отсутствуют	данные отсутствуют
53	412365.04	2169925.35	данные отсутствуют	данные отсутствуют
54	412364.24	2169925.11	данные отсутствуют	данные отсутствуют
55	412745.71	2170625.43	данные отсутствуют	данные отсутствуют
56	412745.97	2170642.97	данные отсутствуют	данные отсутствуют
57	412744.2	2170618.43	данные отсутствуют	данные отсутствуют
58	412744.92	2171279.27	данные отсутствуют	данные отсутствуют
59	412745.98	2171281.67	данные отсутствуют	данные отсутствуют
60	412741.89	2171299.06	данные отсутствуют	данные отсутствуют
61	412742.28	2171296.44	данные отсутствуют	данные отсутствуют
62	412744.97	2171276.13	данные отсутствуют	данные отсутствуют
63	413517.19	2164794.5	данные отсутствуют	данные отсутствуют
64	413529.04	2164796.05	данные отсутствуют	данные отсутствуют
Государственный регистратор				ФГИС ЕГРН
полное наименование должности			подпись	инициалы, фамилия

М.П.

Земельный участок			
(вид объекта недвижимости)			
Лист № __ Раздела 4.2	Всего листов раздела 4.2 : __	Всего разделов: __	Всего листов выписки: __
16.09.2022 № 99/2022/494325823			
Кадастровый номер:		47:14:0000000:39192	

Номер точки	Координаты, м		Описание закрепления на местности	Средняя квадратическая погрешность определения координат характерных точек границы части земельного участка, м
	X	Y		
1	2	3	4	5
65	413528.4	2164802.02	данные отсутствуют	данные отсутствуют
66	413516.64	2164800.48	данные отсутствуют	данные отсутствуют
67	412937.31	2168596.32	данные отсутствуют	данные отсутствуют
68	412934.15	2168605.41	данные отсутствуют	данные отсутствуют
69	412934.15	2168605.37	данные отсутствуют	данные отсутствуют
70	412937.78	2168594.64	данные отсутствуют	данные отсутствуют
71	412749.24	2170863.76	данные отсутствуют	данные отсутствуют
72	412750.78	2170967.78	данные отсутствуют	данные отсутствуют
73	412750.44	2170969.12	данные отсутствуют	данные отсутствуют
74	412750.46	2170965.64	данные отсутствуют	данные отсутствуют
75	412749.28	2170897.12	данные отсутствуют	данные отсутствуют
76	412845.76	2168796.25	данные отсутствуют	данные отсутствуют
77	412838.71	2168807.76	данные отсутствуют	данные отсутствуют
78	412834.83	2168813.75	данные отсутствуют	данные отсутствуют
79	412727.57	2173588.33	данные отсутствуют	данные отсутствуют
80	412773.16	2173674.88	данные отсутствуют	данные отсутствуют
81	412775.22	2173674.21	данные отсутствуют	данные отсутствуют
Государственный регистратор				ФГИС ЕГРН
полное наименование должности			подпись	инициалы, фамилия

М.П.

Сведения о частях земельного участка

Земельный участок			
(вид объекта недвижимости)			
Лист № <u> </u> Раздела 4.2	Всего листов раздела 4.2 : <u> </u>	Всего разделов: <u> </u>	Всего листов выписки: <u> </u>
16.09.2022 № 99/2022/494325823			
Кадастровый номер:		47:14:0000000:39192	

Номер точки	Координаты, м		Описание закрепления на местности	Средняя квадратическая погрешность определения координат характерных точек границы части земельного участка, м
	X	Y		
1	2	3	4	5
82	412777.93	2173675.93	данные отсутствуют	данные отсутствуют
83	412800.93	2173719.15	данные отсутствуют	данные отсутствуют
84	412805.73	2173730.45	данные отсутствуют	данные отсутствуют
85	412812.4	2173740.94	данные отсутствуют	данные отсутствуют
86	412841.16	2173794.57	данные отсутствуют	данные отсутствуют
87	412841.01	2173797.28	данные отсутствуют	данные отсутствуют
88	412839.66	2173798.5	данные отсутствуют	данные отсутствуют
89	412837.92	2173799.32	данные отсутствуют	данные отсутствуют
90	412729.27	2173591.62	данные отсутствуют	данные отсутствуют
91	412718.59	2170501.71	данные отсутствуют	данные отсутствуют
92	412720.23	2170506.94	данные отсутствуют	данные отсутствуют
93	412721.88	2170514.62	данные отсутствуют	данные отсутствуют
94	412720.48	2170510.17	данные отсутствуют	данные отсутствуют
95	412713.9	2170492.33	данные отсутствуют	данные отсутствуют
96	412425.3	2170028.15	данные отсутствуют	данные отсутствуют
97	412425.81	2170029.01	данные отсутствуют	данные отсутствуют
98	412427.12	2170030.82	данные отсутствуют	данные отсутствуют

Государственный регистратор		ФГИС ЕГРН
полное наименование должности	подпись	инициалы, фамилия

М.П.

Сведения о частях земельного участка

Земельный участок			
(вид объекта недвижимости)			
Лист № ___ Раздела 4.2	Всего листов раздела 4.2 : ___	Всего разделов: ___	Всего листов выписки: ___
16.09.2022 № 99/2022/494325823			
Кадастровый номер:		47:14:0000000:39192	

Номер точки	Координаты, м		Описание закрепления на местности	Средняя квадратическая погрешность определения координат характерных точек границы части земельного участка, м
	X	Y		
1	2	3	4	5
99	412409.19	2170042.2	данные отсутствуют	данные отсутствуют
100	412669.65	2170403.75	данные отсутствуют	данные отсутствуют
101	412675	2170414.45	данные отсутствуют	данные отсутствуют
102	412655.8	2170385.65	данные отсутствуют	данные отсутствуют
103	412541.08	2170225.84	данные отсутствуют	данные отсутствуют
104	412493.1	2170159.02	данные отсутствуют	данные отсутствуют
105	412440.1	2170086.32	данные отсутствуют	данные отсутствуют
106	412407.01	2170040.4	данные отсутствуют	данные отсутствуют
107	412407.87	2170039.89	данные отсутствуют	данные отсутствуют
108	412407.36	2170039.03	данные отсутствуют	данные отсутствуют
109	412406.5	2170039.54	данные отсутствуют	данные отсутствуют
110	412405.22	2170037.59	данные отсутствуют	данные отсутствуют
111	412423.88	2170025.99	данные отсутствуют	данные отсутствуют
112	412501.96	2173151.62	данные отсутствуют	данные отсутствуют
113	412506.52	2173160.25	данные отсутствуют	данные отсутствуют
114	412506.51	2173160.78	данные отсутствуют	данные отсутствуют
115	412501.67	2173151.44	данные отсутствуют	данные отсутствуют
Государственный регистратор				ФГИС ЕГРН
полное наименование должности			подпись	инициалы, фамилия

М.П.

Сведения о частях земельного участка

Земельный участок			
(вид объекта недвижимости)			
Лист № ___ Раздела 4.2	Всего листов раздела 4.2 : ___	Всего разделов: ___	Всего листов выписки: ___
16.09.2022 № 99/2022/494325823			
Кадастровый номер:		47:14:0000000:39192	

Номер точки	Координаты, м		Описание закрепления на местности	Средняя квадратическая погрешность определения координат характерных точек границы части земельного участка, м
	X	Y		
1	2	3	4	5
116	412546.55	2172395.55	данные отсутствуют	данные отсутствуют
117	412504.97	2172554.27	данные отсутствуют	данные отсутствуют
118	412506.63	2172558.37	данные отсутствуют	данные отсутствуют
119	412438.23	2172772.02	данные отсутствуют	данные отсутствуют
120	412434.99	2172773.45	данные отсутствуют	данные отсутствуют
121	412434.12	2172773.25	данные отсутствуют	данные отсутствуют
122	412441.06	2172749.26	данные отсутствуют	данные отсутствуют
123	412498.09	2172572.69	данные отсутствуют	данные отсутствуют
124	412534.58	2172439.62	данные отсутствуют	данные отсутствуют
125	412418.97	2172833.32	данные отсутствуют	данные отсутствуют
126	412420.86	2172819.06	данные отсутствуют	данные отсутствуют
127	412424.71	2172805.76	данные отсутствуют	данные отсутствуют
128	412639.8	2171741.98	данные отсутствуют	данные отсутствуют
129	412640.21	2171742.48	данные отсутствуют	данные отсутствуют
130	412639.35	2171749.57	данные отсутствуют	данные отсутствуют
131	412623.28	2172044.51	данные отсутствуют	данные отсутствуют
132	412622.6	2172079.02	данные отсутствуют	данные отсутствуют
Государственный регистратор				ФГИС ЕГРН
полное наименование должности			подпись	инициалы, фамилия

М.П.

Сведения о частях земельного участка

Земельный участок			
(вид объекта недвижимости)			
Лист № <u> </u> Раздела 4.2	Всего листов раздела 4.2 : <u> </u>	Всего разделов: <u> </u>	Всего листов выписки: <u> </u>
16.09.2022 № 99/2022/494325823			
Кадастровый номер:		47:14:0000000:39192	

Номер точки	Координаты, м		Описание закрепления на местности	Средняя квадратическая погрешность определения координат характерных точек границы части земельного участка, м
	X	Y		
1	2	3	4	5
133	412621.76	2172079.83	данные отсутствуют	данные отсутствуют
134	412703.88	2171460.79	данные отсутствуют	данные отсутствуют
135	412701.7	2171461.65	данные отсутствуют	данные отсутствуют
136	412712.56	2171423.86	данные отсутствуют	данные отсутствуют
137	412644.19	2173421.74	данные отсутствуют	данные отсутствуют
138	412646.97	2173423.6	данные отсутствуют	данные отсутствуют
139	412652.17	2173434.8	данные отсутствуют	данные отсутствуют
140	412652.19	2173437.84	данные отсутствуют	данные отсутствуют
141	412650.41	2173439	данные отсутствуют	данные отсутствуют
142	412641.86	2173422.45	данные отсутствуют	данные отсутствуют
143	414311.14	2162670.48	данные отсутствуют	данные отсутствуют
144	414310.42	2162673.85	данные отсутствуют	данные отсутствуют
145	414286.71	2162679.62	данные отсутствуют	данные отсутствуют
146	414289.49	2162666.55	данные отсутствуют	данные отсутствуют
147	414290.85	2162657.01	данные отсутствуют	данные отсутствуют
148	414313.86	2162651.41	данные отсутствуют	данные отсутствуют
149	413977.87	2163465.11	данные отсутствуют	данные отсутствуют
Государственный регистратор				ФГИС ЕГРН
полное наименование должности			подпись	инициалы, фамилия

М.П.

Сведения о частях земельного участка

Земельный участок			
(вид объекта недвижимости)			
Лист № __ Раздела 4.2	Всего листов раздела 4.2 : __	Всего разделов: __	Всего листов выписки: __
16.09.2022 № 99/2022/494325823			
Кадастровый номер:		47:14:0000000:39192	

Номер точки	Координаты, м		Описание закрепления на местности	Средняя квадратическая погрешность определения координат характерных точек границы части земельного участка, м
	X	Y		
1	2	3	4	5
150	413997.39	2163474.22	данные отсутствуют	данные отсутствуют
151	413996.5	2163476.92	данные отсутствуют	данные отсутствуют
152	413990.24	2163494.06	данные отсутствуют	данные отсутствуют
153	413969.05	2163484.17	данные отсутствуют	данные отсутствуют
154	413974.74	2163467.6	данные отсутствуют	данные отсутствуют
155	413977.04	2163467.79	данные отсутствуют	данные отсутствуют
156	417060.91	2175679.88	данные отсутствуют	данные отсутствуют
157	417032.41	2175688.9	данные отсутствуют	данные отсутствуют
158	417046.95	2175664.17	данные отсутствуют	данные отсутствуют
159	417056.85	2175661.26	данные отсутствуют	данные отсутствуют
160	417073.75	2175658.05	данные отсутствуют	данные отсутствуют
161	417714.81	2153382.5	данные отсутствуют	данные отсутствуют
162	417716.12	2153383.96	данные отсутствуют	данные отсутствуют
163	417738.4	2153411.98	данные отсутствуют	данные отсутствуют
164	417746.13	2153423.34	данные отсутствуют	данные отсутствуют
165	417769.5	2153464.12	данные отсутствуют	данные отсутствуют
166	417773.65	2153472.89	данные отсутствуют	данные отсутствуют
Государственный регистратор				ФГИС ЕГРН
полное наименование должности			подпись	инициалы, фамилия

М.П.

Земельный участок			
<small>(вид объекта недвижимости)</small>			
Лист № <u> </u> Раздела 4.2	Всего листов раздела 4.2 : <u> </u>	Всего разделов: <u> </u>	Всего листов выписки: <u> </u>
16.09.2022 № 99/2022/494325823			
Кадастровый номер:		47:14:0000000:39192	

Номер точки	Координаты, м		Описание закрепления на местности	Средняя квадратическая погрешность определения координат характерных точек границы части земельного участка, м
	X	Y		
1	2	3	4	5
167	417767.5	2153475.87	данные отсутствуют	данные отсутствуют
168	417755.74	2153455.5	данные отсутствуют	данные отсутствуют
169	417745.87	2153438.4	данные отсутствуют	данные отсутствуют
170	417720.07	2153401.36	данные отсутствуют	данные отсутствуют
171	417710.44	2153389.96	данные отсутствуют	данные отсутствуют
172	417707.23	2153386.17	данные отсутствуют	данные отсутствуют
173	411689.9	2143519.49	данные отсутствуют	данные отсутствуют
174	411708.5	2143526.9	данные отсутствуют	данные отсутствуют
175	411720.86	2143583.28	данные отсутствуют	данные отсутствуют
176	411696.39	2143574.18	данные отсутствуют	данные отсутствуют
177	411686.43	2143528.5	данные отсутствуют	данные отсутствуют
178	414177.73	2175057.68	данные отсутствуют	данные отсутствуют
179	414244.54	2175075.86	данные отсутствуют	данные отсутствуют
180	414278.16	2175103.2	данные отсутствуют	данные отсутствуют
181	414276.74	2175102.82	данные отсутствуют	данные отсутствуют
182	414276.22	2175104.75	данные отсутствуют	данные отсутствуют
183	414278.15	2175105.27	данные отсутствуют	данные отсутствуют
Государственный регистратор				ФГИС ЕГРН
полное наименование должности			подпись	инициалы, фамилия

М.П.

Сведения о частях земельного участка

Земельный участок			
(вид объекта недвижимости)			
Лист № <u> </u> Раздела 4.2	Всего листов раздела 4.2 : <u> </u>	Всего разделов: <u> </u>	Всего листов выписки: <u> </u>
16.09.2022 № 99/2022/494325823			
Кадастровый номер:		47:14:0000000:39192	

Номер точки	Координаты, м		Описание закрепления на местности	Средняя квадратическая погрешность определения координат характерных точек границы части земельного участка, м
	X	Y		
1	2	3	4	5
184	414278.61	2175103.57	данные отсутствуют	данные отсутствуют
185	414315.4	2175133.49	данные отсутствуют	данные отсутствуют
186	414248.74	2175115.36	данные отсутствуют	данные отсутствуют
187	414197.48	2175073.66	данные отсутствуют	данные отсутствуют
188	408160.06	2141793.98	данные отсутствуют	данные отсутствуют
189	408151.3	2141796.08	данные отсутствуют	данные отсутствуют
190	408125.02	2141803.69	данные отсутствуют	данные отсутствуют
191	408056.11	2141827.07	данные отсутствуют	данные отсутствуют
192	407870.72	2141890.08	данные отсутствуют	данные отсутствуют
193	407755.16	2141928.92	данные отсутствуют	данные отсутствуют
194	407753.2	2141927.67	данные отсутствуют	данные отсутствуют
195	407772.31	2141921.03	данные отсутствуют	данные отсутствуют
196	407784.91	2141916.22	данные отсутствуют	данные отсутствуют
197	407787.68	2141915.5	данные отсутствуют	данные отсутствуют
198	407793.76	2141913.21	данные отсутствуют	данные отсутствуют
199	407845.74	2141894.95	данные отсутствуют	данные отсутствуют
200	407908.52	2141872.91	данные отсутствуют	данные отсутствуют
Государственный регистратор				ФГИС ЕГРН
полное наименование должности			подпись	инициалы, фамилия

М.П.

Сведения о частях земельного участка

Земельный участок			
(вид объекта недвижимости)			
Лист № __ Раздела 4.2	Всего листов раздела 4.2 : __	Всего разделов: __	Всего листов выписки: __
16.09.2022 № 99/2022/494325823			
Кадастровый номер:		47:14:0000000:39192	

Номер точки	Координаты, м		Описание закрепления на местности	Средняя квадратическая погрешность определения координат характерных точек границы части земельного участка, м
	X	Y		
1	2	3	4	5
201	407968.6	2141851.81	данные отсутствуют	данные отсутствуют
202	408027.43	2141831.25	данные отсутствуют	данные отсутствуют
203	408085.87	2141810.83	данные отсутствуют	данные отсутствуют
204	408146	2141789.64	данные отсутствуют	данные отсутствуют
205	407728.57	2141936.23	данные отсутствуют	данные отсутствуют
206	407727.3	2141938.38	данные отсутствуют	данные отсутствуют
207	407601.13	2141981.18	данные отсутствуют	данные отсутствуют
208	407607.57	2141978.44	данные отсутствуют	данные отсутствуют
209	407661.18	2141959.94	данные отсутствуют	данные отсутствуют
210	407718.29	2141939.81	данные отсутствуют	данные отсутствуют
211	404536.27	2139602.47	данные отсутствуют	данные отсутствуют
212	404512.51	2139610.38	данные отсутствуют	данные отсутствуют
213	404495.88	2139594.84	данные отсутствуют	данные отсутствуют
214	404519.64	2139586.93	данные отсутствуют	данные отсутствуют
215	417772.04	2153980.06	данные отсутствуют	данные отсутствуют
216	417753.85	2154015.6	данные отсутствуют	данные отсутствуют
217	417730.17	2154022	данные отсутствуют	данные отсутствуют

Государственный регистратор		ФГИС ЕГРН
полное наименование должности	подпись	инициалы, фамилия

М.П.

Сведения о частях земельного участка

Земельный участок			
(вид объекта недвижимости)			
Лист № <u> </u> Раздела 4.2	Всего листов раздела 4.2 : <u> </u>	Всего разделов: <u> </u>	Всего листов выписки: <u> </u>
16.09.2022 № 99/2022/494325823			
Кадастровый номер:		47:14:0000000:39192	

Номер точки	Координаты, м		Описание закрепления на местности	Средняя квадратическая погрешность определения координат характерных точек границы части земельного участка, м
	X	Y		
1	2	3	4	5
218	417776.76	2153931.08	данные отсутствуют	данные отсутствуют
219	417798.4	2153925.3	данные отсутствуют	данные отсутствуют
220	416736.91	2156352.34	данные отсутствуют	данные отсутствуют
221	416736.88	2156375.12	данные отсутствуют	данные отсутствуют
222	416737.78	2156423.85	данные отсутствуют	данные отсутствуют
223	416716.24	2156449.17	данные отсутствуют	данные отсутствуют
224	416714.93	2156378.17	данные отсутствуют	данные отсутствуют
225	426603.86	2184021.33	данные отсутствуют	данные отсутствуют
226	426612.81	2184032.09	данные отсутствуют	данные отсутствуют
227	426603.91	2184021.49	данные отсутствуют	данные отсутствуют
228	426599.61	2184016.23	данные отсутствуют	данные отсутствуют
229	426142.09	2183461.75	данные отсутствуют	данные отсутствуют
230	426159.73	2183484.07	данные отсутствуют	данные отсутствуют
231	426017.2	2183315.08	данные отсутствуют	данные отсутствуют
232	424342.58	2181327.64	данные отсутствуют	данные отсутствуют
233	424400.11	2181396.57	данные отсутствуют	данные отсутствуют
234	424610.15	2181646.02	данные отсутствуют	данные отсутствуют
Государственный регистратор				ФГИС ЕГРН
полное наименование должности			подпись	инициалы, фамилия

М.П.

Сведения о частях земельного участка

Земельный участок			
(вид объекта недвижимости)			
Лист № __ Раздела 4.2	Всего листов раздела 4.2 : __	Всего разделов: __	Всего листов выписки: __
16.09.2022 № 99/2022/494325823			
Кадастровый номер:		47:14:0000000:39192	

Номер точки	Координаты, м		Описание закрепления на местности	Средняя квадратическая погрешность определения координат характерных точек границы части земельного участка, м
	X	Y		
1	2	3	4	5
235	424938.87	2182035.69	данные отсутствуют	данные отсутствуют
236	424957.92	2182058.28	данные отсутствуют	данные отсутствуют
237	424948.43	2182047.57	данные отсутствуют	данные отсутствуют
238	424933.29	2182030.54	данные отсутствуют	данные отсутствуют
239	424930.85	2182027.62	данные отсутствуют	данные отсутствуют
240	424892.03	2182021.11	данные отсутствуют	данные отсутствуют
241	424872.22	2181997.52	данные отсутствуют	данные отсутствуют
242	424911.1	2182004.03	данные отсутствуют	данные отсутствуют
243	424885.47	2181973.4	данные отсутствуют	данные отсутствуют
244	424769.84	2181835.87	данные отсутствуют	данные отсутствуют
245	424663.07	2181709.7	данные отсутствуют	данные отсутствуют
246	424609.18	2181647.03	данные отсутствуют	данные отсутствуют
247	424529.87	2181552.2	данные отсутствуют	данные отсутствуют
248	424400.69	2181398.78	данные отсутствуют	данные отсутствуют
249	424389.85	2181394.59	данные отсутствуют	данные отсутствуют
250	424371.31	2181405.23	данные отсутствуют	данные отсутствуют
251	424350.66	2181380.67	данные отсутствуют	данные отсутствуют
Государственный регистратор				ФГИС ЕГРН
полное наименование должности			подпись	инициалы, фамилия

М.П.

Земельный участок			
(вид объекта недвижимости)			
Лист № ___ Раздела 4.2	Всего листов раздела 4.2 : ___	Всего разделов: ___	Всего листов выписки: ___
16.09.2022 № 99/2022/494325823			
Кадастровый номер:		47:14:0000000:39192	

Номер точки	Координаты, м		Описание закрепления на местности	Средняя квадратическая погрешность определения координат характерных точек границы части земельного участка, м
	X	Y		
1	2	3	4	5
252	424361.14	2181388	данные отсутствуют	данные отсутствуют
253	424382.02	2181376.03	данные отсутствуют	данные отсутствуют
254	421859.3	2180228.2	данные отсутствуют	данные отсутствуют
255	421868.48	2180231.64	данные отсутствуют	данные отсутствуют
256	421858.66	2180257.87	данные отсутствуют	данные отсутствуют
257	421849.46	2180254.42	данные отсутствуют	данные отсутствуют
258	421825.96	2180245.78	данные отсутствуют	данные отсутствуют
259	421835.14	2180219.32	данные отсутствуют	данные отсутствуют
260	420175.55	2178697.64	данные отсутствуют	данные отсутствуют
261	420179.15	2178713.49	данные отсутствуют	данные отсутствуют
262	420151.18	2178717.18	данные отсутствуют	данные отсутствуют
263	420146.68	2178697.6	данные отсутствуют	данные отсутствуют
264	420174.7	2178693.9	данные отсутствуют	данные отсутствуют
265	420157.45	2178618.43	данные отсутствуют	данные отсутствуют
266	420157.89	2178620.38	данные отсутствуют	данные отсутствуют
267	420160.12	2178630.13	данные отсутствуют	данные отсутствуют
268	420160.57	2178632.08	данные отсутствуют	данные отсутствуют
Государственный регистратор				ФГИС ЕГРН
полное наименование должности			подпись	инициалы, фамилия

М.П.

Сведения о частях земельного участка

Земельный участок			
(вид объекта недвижимости)			
Лист № ___ Раздела 4.2	Всего листов раздела 4.2 : ___	Всего разделов: ___	Всего листов выписки: ___
16.09.2022 № 99/2022/494325823			
Кадастровый номер:		47:14:000000:39192	

Номер точки	Координаты, м		Описание закрепления на местности	Средняя квадратическая погрешность определения координат характерных точек границы части земельного участка, м
	X	Y		
1	2	3	4	5
269	420161.23	2178634.97	данные отсутствуют	данные отсутствуют
270	420133.61	2178640.76	данные отсутствуют	данные отсутствуют
271	420129.12	2178621.26	данные отсутствуют	данные отсутствуют
272	420156.76	2178615.47	данные отсутствуют	данные отсутствуют
273	418650.34	2175990.79	данные отсутствуют	данные отсутствуют
274	418688.22	2176001.53	данные отсутствуют	данные отсутствуют
275	418717.13	2176029.51	данные отсутствуют	данные отсутствуют
276	418648.74	2176010.11	данные отсутствуют	данные отсутствуют
277	418648.13	2175997.5	данные отсутствуют	данные отсутствуют
278	418637.61	2175987.18	данные отсутствуют	данные отсутствуют
279	415179.79	2148957.76	данные отсутствуют	данные отсутствуют
279	415179.79	2148957.76	данные отсутствуют	данные отсутствуют
280	415178.84	2148958.08	данные отсутствуют	данные отсутствуют
280	415178.84	2148958.08	данные отсутствуют	данные отсутствуют
281	415179.16	2148959.03	данные отсутствуют	данные отсутствуют
281	415179.16	2148959.03	данные отсутствуют	данные отсутствуют
282	415180.11	2148958.71	данные отсутствуют	данные отсутствуют
Государственный регистратор				ФГИС ЕГРН
полное наименование должности			подпись	инициалы, фамилия

М.П.

Сведения о частях земельного участка

Земельный участок			
(вид объекта недвижимости)			
Лист № __ Раздела 4.2	Всего листов раздела 4.2 : __	Всего разделов: __	Всего листов выписки: __
16.09.2022 № 99/2022/494325823			
Кадастровый номер:		47:14:0000000:39192	

Номер точки	Координаты, м		Описание закрепления на местности	Средняя квадратическая погрешность определения координат характерных точек границы части земельного участка, м
	X	Y		
1	2	3	4	5
282	415180.11	2148958.71	данные отсутствуют	данные отсутствуют
283	415183.42	2148980.26	данные отсутствуют	данные отсутствуют
284	415166.89	2148985.77	данные отсутствуют	данные отсутствуют
285	415162.03	2148987.52	данные отсутствуют	данные отсутствуют
286	415157.98	2148962.28	данные отсутствуют	данные отсутствуют
286	415157.98	2148962.28	данные отсутствуют	данные отсутствуют
286	415157.98	2148962.28	данные отсутствуют	данные отсутствуют
287	415154.16	2148936.98	данные отсутствуют	данные отсутствуют
288	415158.5	2148935.32	данные отсутствуют	данные отсутствуют
289	415175.51	2148929.89	данные отсутствуют	данные отсутствуют
290	415159.39	2148965.05	данные отсутствуют	данные отсутствуют
290	415159.39	2148965.05	данные отсутствуют	данные отсутствуют
290	415159.39	2148965.05	данные отсутствуют	данные отсутствуют
291	415159.74	2148965.99	данные отсутствуют	данные отсутствуют
291	415159.74	2148965.99	данные отсутствуют	данные отсутствуют
291	415159.74	2148965.99	данные отсутствуют	данные отсутствуют
292	415160.68	2148965.64	данные отсутствуют	данные отсутствуют
Государственный регистратор				ФГИС ЕГРН
полное наименование должности			подпись	инициалы, фамилия

М.П.

Сведения о частях земельного участка

Земельный участок			
(вид объекта недвижимости)			
Лист № __ Раздела 4.2	Всего листов раздела 4.2 : __	Всего разделов: __	Всего листов выписки: __
16.09.2022 № 99/2022/494325823			
Кадастровый номер:		47:14:0000000:39192	

Номер точки	Координаты, м		Описание закрепления на местности	Средняя квадратическая погрешность определения координат характерных точек границы части земельного участка, м
	X	Y		
1	2	3	4	5
292	415160.68	2148965.64	данные отсутствуют	данные отсутствуют
292	415160.68	2148965.64	данные отсутствуют	данные отсутствуют
293	415160.33	2148964.7	данные отсутствуют	данные отсутствуют
293	415160.33	2148964.7	данные отсутствуют	данные отсутствуют
293	415160.33	2148964.7	данные отсутствуют	данные отсутствуют
294	413666.98	2164252.2	данные отсутствуют	данные отсутствуют
295	413639.22	2164295.17	данные отсутствуют	данные отсутствуют
296	413663.68	2164247.91	данные отсутствуют	данные отсутствуют
297	413671.47	2164245.56	данные отсутствуют	данные отсутствуют
298	413578.74	2164412	данные отсутствуют	данные отсутствуют
299	413565.43	2164479.84	данные отсутствуют	данные отсутствуют
300	413550.54	2164614.22	данные отсутствуют	данные отсутствуют
301	413545.09	2164657.99	данные отсутствуют	данные отсутствуют
302	413550.19	2164597.8	данные отсутствуют	данные отсутствуют
303	413561.33	2164445.64	данные отсутствуют	данные отсутствуют
304	413542.15	2164681.61	данные отсутствуют	данные отсутствуют
305	413527.17	2164684.55	данные отсутствуют	данные отсутствуют
Государственный регистратор				ФГИС ЕГРН
полное наименование должности			подпись	инициалы, фамилия

М.П.

Земельный участок			
(вид объекта недвижимости)			
Лист № ___ Раздела 4.2	Всего листов раздела 4.2 : ___	Всего разделов: ___	Всего листов выписки: ___
16.09.2022 № 99/2022/494325823			
Кадастровый номер:		47:14:0000000:39192	

Номер точки	Координаты, м		Описание закрепления на местности	Средняя квадратическая погрешность определения координат характерных точек границы части земельного участка, м
	X	Y		
1	2	3	4	5
306	413529.05	2164663.8	данные отсутствуют	данные отсутствуют
307	413544.75	2164660.72	данные отсутствуют	данные отсутствуют
308	413457.3	2166363.78	данные отсутствуют	данные отсутствуют
309	413476.21	2166369.69	данные отсутствуют	данные отсутствуют
310	413476.97	2166369.8	данные отсутствуют	данные отсутствуют
311	413472.79	2166389.38	данные отсутствуют	данные отсутствуют
312	413471.66	2166389.22	данные отсутствуют	данные отсутствуют
313	413453.25	2166383.47	данные отсутствуют	данные отсутствуют
314	413454.92	2166378.71	данные отсутствуют	данные отсутствуют
315	413454.19	2166377.7	данные отсутствуют	данные отсутствуют
316	413369.37	2166778.55	данные отсутствуют	данные отсутствуют
317	413352.35	2166851.27	данные отсутствуют	данные отсутствуют
318	413350.58	2166859.72	данные отсутствуют	данные отсутствуют
319	413280.97	2167159.59	данные отсутствуют	данные отсутствуют
320	413283.92	2167146.44	данные отсутствуют	данные отсутствуют
321	413292.5	2167108.26	данные отсутствуют	данные отсутствуют
322	413306	2167046.22	данные отсутствуют	данные отсутствуют
Государственный регистратор				ФГИС ЕГРН
полное наименование должности			подпись	инициалы, фамилия

М.П.

Сведения о частях земельного участка

Земельный участок			
(вид объекта недвижимости)			
Лист № <u> </u> Раздела 4.2	Всего листов раздела 4.2 : <u> </u>	Всего разделов: <u> </u>	Всего листов выписки: <u> </u>
16.09.2022 № 99/2022/494325823			
Кадастровый номер:		47:14:0000000:39192	

Номер точки	Координаты, м		Описание закрепления на местности	Средняя квадратическая погрешность определения координат характерных точек границы части земельного участка, м
	X	Y		
1	2	3	4	5
323	413315.38	2167003.14	данные отсутствуют	данные отсутствуют
324	413352.34	2166833.44	данные отсутствуют	данные отсутствуют
325	413359.9	2166797.34	данные отсутствуют	данные отсутствуют
326	413366.02	2166770.09	данные отсутствуют	данные отсутствуют
327	412451.4	2169346.99	данные отсутствуют	данные отсутствуют
328	412469.83	2169359.14	данные отсутствуют	данные отсутствуют
329	412458.29	2169375.48	данные отсутствуют	данные отсутствуют
330	412439.79	2169363.29	данные отсутствуют	данные отсутствуют
331	414759.37	2175326.21	данные отсутствуют	данные отсутствуют
332	414788.62	2175362.77	данные отсутствуют	данные отсутствуют
333	414759.03	2175359.5	данные отсутствуют	данные отсутствуют
334	414727.62	2175320.27	данные отсутствуют	данные отсутствуют
335	414553.47	2175290.73	данные отсутствуют	данные отсутствуют
336	414574.16	2175297.4	данные отсутствуют	данные отсутствуют
337	414558.25	2175300.13	данные отсутствуют	данные отсутствуют
338	414146.05	2174996.03	данные отсутствуют	данные отсутствуют
339	414175.08	2175019.53	данные отсутствуют	данные отсутствуют
Государственный регистратор				ФГИС ЕГРН
полное наименование должности			подпись	инициалы, фамилия

М.П.

Земельный участок			
(вид объекта недвижимости)			
Лист № ___ Раздела 4.2	Всего листов раздела 4.2 : ___	Всего разделов: ___	Всего листов выписки: ___
16.09.2022 № 99/2022/494325823			
Кадастровый номер:		47:14:0000000:39192	

Номер точки	Координаты, м		Описание закрепления на местности	Средняя квадратическая погрешность определения координат характерных точек границы части земельного участка, м
	X	Y		
1	2	3	4	5
340	414130.26	2175015.8	данные отсутствуют	данные отсутствуют
341	414126.72	2175010.73	данные отсутствуют	данные отсутствуют
342	414104.09	2174992.55	данные отсутствуют	данные отсутствуют
343	420394.28	2179617	данные отсутствуют	данные отсутствуют
344	420400.52	2179633.56	данные отсутствуют	данные отсутствуют
345	420402.09	2179636.61	данные отсутствуют	данные отсутствуют
346	420374.7	2179644.45	данные отсутствуют	данные отсутствуют
347	420374.66	2179644.36	данные отсутствуют	данные отсутствуют
348	420367.27	2179624.73	данные отсутствуют	данные отсутствуют
349	414791.72	2175332.27	данные отсутствуют	данные отсутствуют
350	414803.69	2175347.28	данные отсутствуют	данные отсутствуют
351	414818.73	2175366.09	данные отсутствуют	данные отсутствуют
352	414766.84	2175360.36	данные отсутствуют	данные отсутствуют
353	414750.02	2175339.32	данные отсутствуют	данные отсутствуют
354	414736.1	2175321.86	данные отсутствуют	данные отсутствуют
355	421782.5	2180199.99	данные отсутствуют	данные отсутствуют
356	421853.27	2180225.99	данные отсутствуют	данные отсутствуют
Государственный регистратор				ФГИС ЕГРН
полное наименование должности			подпись	инициалы, фамилия

М.П.

Земельный участок			
(вид объекта недвижимости)			
Лист № __ Раздела 4.2	Всего листов раздела 4.2 : __	Всего разделов: __	Всего листов выписки: __
16.09.2022 № 99/2022/494325823			
Кадастровый номер:		47:14:0000000:39192	

Номер точки	Координаты, м		Описание закрепления на местности	Средняя квадратическая погрешность определения координат характерных точек границы части земельного участка, м
	X	Y		
1	2	3	4	5
357	421842.39	2180251.82	данные отсутствуют	данные отсутствуют
358	421771.91	2180225.93	данные отсутствуют	данные отсутствуют
359	416842.66	2156039.25	данные отсутствуют	данные отсутствуют
360	416860.3	2156052.5	данные отсутствуют	данные отсутствуют
361	416846.56	2156068.45	данные отсутствуют	данные отсутствуют
362	416828.92	2156055.2	данные отсутствуют	данные отсутствуют
363	414357.89	2161470.49	данные отсутствуют	данные отсутствуют
364	414372.95	2161482.88	данные отсутствуют	данные отсутствуют
365	414374.82	2161520.27	данные отсутствуют	данные отсутствуют
366	414376.33	2161533.58	данные отсутствуют	данные отсутствуют
367	414358.56	2161518.96	данные отсутствуют	данные отсутствуют
368	414358.38	2161509.17	данные отсутствуют	данные отсутствуют
369	411771.09	2143806.6	данные отсутствуют	данные отсутствуют
370	411775.9	2143828.34	данные отсутствуют	данные отсутствуют
371	411752.83	2143825.53	данные отсутствуют	данные отсутствуют
372	411748.76	2143807.54	данные отсутствуют	данные отсутствуют
373	411749.61	2143807.37	данные отсутствуют	данные отсутствуют
Государственный регистратор				ФГИС ЕГРН
полное наименование должности			подпись	инициалы, фамилия

М.П.

Сведения о частях земельного участка

Земельный участок			
(вид объекта недвижимости)			
Лист № <u> </u> Раздела 4.2	Всего листов раздела 4.2 : <u> </u>	Всего разделов: <u> </u>	Всего листов выписки: <u> </u>
16.09.2022 № 99/2022/494325823			
Кадастровый номер:		47:14:0000000:39192	

Номер точки	Координаты, м		Описание закрепления на местности	Средняя квадратическая погрешность определения координат характерных точек границы части земельного участка, м
	X	Y		
1	2	3	4	5
374	411748.88	2143803.9	данные отсутствуют	данные отсутствуют
375	421737.34	2180183.4	данные отсутствуют	данные отсутствуют
376	421809.05	2180209.74	данные отсутствуют	данные отсутствуют
377	421798.37	2180235.65	данные отсутствуют	данные отсутствуют
378	421726.75	2180209.33	данные отсутствуют	данные отсутствуют
379	415481.13	2151170	данные отсутствуют	данные отсутствуют
380	415459.62	2151175.55	данные отсутствуют	данные отсутствуют
381	415457.28	2151155.49	данные отсутствуют	данные отсутствуют
382	415478.79	2151149.94	данные отсутствуют	данные отсутствуют
383	413978.73	2146405.83	данные отсутствуют	данные отсутствуют
384	414029.44	2146465.84	данные отсутствуют	данные отсутствуют
385	414076.85	2146522.07	данные отсутствуют	данные отсутствуют
386	414126.79	2146581.32	данные отсутствуют	данные отсутствуют
387	414177.14	2146641.18	данные отсутствуют	данные отсутствуют
388	414224.48	2146697.37	данные отсутствуют	данные отсутствуют
389	414271.53	2146753.56	данные отсутствуют	данные отсутствуют
390	414318.91	2146810.09	данные отсутствуют	данные отсутствуют
Государственный регистратор				ФГИС ЕГРН
полное наименование должности			подпись	инициалы, фамилия

М.П.

Земельный участок			
(вид объекта недвижимости)			
Лист № ___ Раздела 4.2	Всего листов раздела 4.2 : ___	Всего разделов: ___	Всего листов выписки: ___
16.09.2022 № 99/2022/494325823			
Кадастровый номер:		47:14:0000000:39192	

Номер точки	Координаты, м		Описание закрепления на местности	Средняя квадратическая погрешность определения координат характерных точек границы части земельного участка, м
	X	Y		
1	2	3	4	5
391	414372.72	2146874.27	данные отсутствуют	данные отсутствуют
392	414406.24	2146935.35	данные отсутствуют	данные отсутствуют
393	414442.18	2147001.39	данные отсутствуют	данные отсутствуют
394	414478.55	2147068.41	данные отсутствуют	данные отсутствуют
395	414515.15	2147135.57	данные отсутствуют	данные отсутствуют
396	414552.81	2147204.87	данные отсутствуют	данные отсутствуют
397	414591.4	2147276.43	данные отсутствуют	данные отсутствуют
398	414629.54	2147347.12	данные отсутствуют	данные отсутствуют
399	414666.26	2147414.4	данные отсутствуют	данные отсутствуют
400	414713.83	2147469.14	данные отсутствуют	данные отсутствуют
401	414761.02	2147523.49	данные отсутствуют	данные отсутствуют
402	414806.27	2147575.75	данные отсутствуют	данные отсутствуют
403	414857.41	2147634.32	данные отсутствуют	данные отсутствуют
404	414907.92	2147692.74	данные отсутствуют	данные отсутствуют
405	414939.27	2147763.67	данные отсутствуют	данные отсутствуют
406	414967.08	2147826.98	данные отсутствуют	данные отсутствуют
407	414981.24	2147903.86	данные отсутствуют	данные отсутствуют
Государственный регистратор				ФГИС ЕГРН
полное наименование должности			подпись	инициалы, фамилия

М.П.

Сведения о частях земельного участка

Земельный участок			
(вид объекта недвижимости)			
Лист № <u> </u> Раздела 4.2	Всего листов раздела 4.2 : <u> </u>	Всего разделов: <u> </u>	Всего листов выписки: <u> </u>
16.09.2022 № 99/2022/494325823			
Кадастровый номер:		47:14:0000000:39192	

Номер точки	Координаты, м		Описание закрепления на местности	Средняя квадратическая погрешность определения координат характерных точек границы части земельного участка, м
	X	Y		
1	2	3	4	5
408	414994.87	2147979.98	данные отсутствуют	данные отсутствуют
409	415007.62	2148050.84	данные отсутствуют	данные отсутствуют
410	415016.57	2148100.98	данные отсутствуют	данные отсутствуют
411	415020.34	2148122.12	данные отсутствуют	данные отсутствуют
412	415032.87	2148193.69	данные отсутствуют	данные отсутствуют
413	415044.97	2148261	данные отсутствуют	данные отсутствуют
414	415057.39	2148330.22	данные отсутствуют	данные отсутствуют
415	415069	2148395.59	данные отсутствуют	данные отсутствуют
416	415083.97	2148479.99	данные отсутствуют	данные отсутствуют
417	415097.65	2148555.42	данные отсутствуют	данные отсутствуют
418	415110.92	2148629.86	данные отсутствуют	данные отсутствуют
419	415124.56	2148706.75	данные отсутствуют	данные отсутствуют
420	415136.77	2148774.88	данные отсутствуют	данные отсутствуют
421	415148.05	2148838.19	данные отсутствуют	данные отсутствуют
422	415161.59	2148912.77	данные отсутствуют	данные отсутствуют
423	415176.55	2148997.5	данные отсутствуют	данные отсутствуют
424	415188.94	2149066.91	данные отсутствуют	данные отсутствуют
Государственный регистратор				ФГИС ЕГРН
полное наименование должности			подпись	инициалы, фамилия

М.П.

Сведения о частях земельного участка

Земельный участок			
(вид объекта недвижимости)			
Лист № ___ Раздела 4.2	Всего листов раздела 4.2 : ___	Всего разделов: ___	Всего листов выписки: ___
16.09.2022 № 99/2022/494325823			
Кадастровый номер:		47:14:0000000:39192	

Номер точки	Координаты, м		Описание закрепления на местности	Средняя квадратическая погрешность определения координат характерных точек границы части земельного участка, м
	X	Y		
1	2	3	4	5
425	415201.53	2149137.4	данные отсутствуют	данные отсутствуют
426	415212.9	2149199.82	данные отсутствуют	данные отсутствуют
427	415231.4	2149273.19	данные отсутствуют	данные отсутствуют
428	415249.86	2149347.02	данные отсутствуют	данные отсутствуют
429	415268.16	2149419.86	данные отсутствуют	данные отсутствуют
430	415279.05	2149500.87	данные отсутствуют	данные отсутствуют
431	415288.5	2149573.71	данные отсутствуют	данные отсутствуют
432	415298.64	2149650.66	данные отсутствуют	данные отсутствуют
433	415307.97	2149721.19	данные отсутствуют	данные отсутствуют
434	415318.17	2149798.46	данные отсутствуют	данные отсутствуют
435	415328.22	2149876.13	данные отсутствуют	данные отсутствуют
436	415337.94	2149950.74	данные отсутствуют	данные отсутствуют
437	415346.85	2150019.79	данные отсутствуют	данные отсутствуют
438	415355.29	2150085.83	данные отсутствуют	данные отсутствуют
439	415360	2150156.61	данные отсутствуют	данные отсутствуют
440	415365.35	2150235.06	данные отсутствуют	данные отсутствуют
441	415370.41	2150309.88	данные отсутствуют	данные отсутствуют
Государственный регистратор				ФГИС ЕГРН
полное наименование должности			подпись	инициалы, фамилия

М.П.

Сведения о частях земельного участка

Земельный участок			
(вид объекта недвижимости)			
Лист № <u> </u> Раздела 4.2	Всего листов раздела 4.2 : <u> </u>	Всего разделов: <u> </u>	Всего листов выписки: <u> </u>
16.09.2022 № 99/2022/494325823			
Кадастровый номер:		47:14:0000000:39192	

Номер точки	Координаты, м		Описание закрепления на местности	Средняя квадратическая погрешность определения координат характерных точек границы части земельного участка, м
	X	Y		
1	2	3	4	5
442	415375.18	2150375.66	данные отсутствуют	данные отсутствуют
443	415380.27	2150448.91	данные отсутствуют	данные отсутствуют
444	415385.72	2150524.53	данные отсутствуют	данные отсутствуют
445	415388.11	2150557.82	данные отсутствуют	данные отсутствуют
446	415380.06	2150489.02	данные отсутствуют	данные отсутствуют
447	415363.65	2150310.42	данные отсутствуют	данные отсутствуют
448	415350.97	2150166.46	данные отсутствуют	данные отсутствуют
449	415339.02	2150036.85	данные отсутствуют	данные отсутствуют
450	415334.52	2149989.4	данные отсутствуют	данные отсутствуют
451	415331.68	2149963.1	данные отсутствуют	данные отсутствуют
452	415324.22	2149905.58	данные отсутствуют	данные отсутствуют
453	415309.32	2149799.56	данные отсутствуют	данные отсутствуют
454	415303.14	2149755.5	данные отсутствуют	данные отсутствуют
455	415311.03	2149755.04	данные отсутствуют	данные отсутствуют
456	415308.2	2149725.41	данные отсутствуют	данные отсутствуют
457	415299.01	2149726.03	данные отсутствуют	данные отсутствуют
458	415287.78	2149645.92	данные отсутствуют	данные отсутствуют
Государственный регистратор				ФГИС ЕГРН
полное наименование должности			подпись	инициалы, фамилия

М.П.

Сведения о частях земельного участка

Земельный участок			
(вид объекта недвижимости)			
Лист № <u> </u> Раздела 4.2	Всего листов раздела 4.2 : <u> </u>	Всего разделов: <u> </u>	Всего листов выписки: <u> </u>
16.09.2022 № 99/2022/494325823			
Кадастровый номер:		47:14:0000000:39192	

Номер точки	Координаты, м		Описание закрепления на местности	Средняя квадратическая погрешность определения координат характерных точек границы части земельного участка, м
	X	Y		
1	2	3	4	5
459	415275.23	2149550.65	данные отсутствуют	данные отсутствуют
460	415261.77	2149444.06	данные отсутствуют	данные отсутствуют
461	415256.73	2149408.2	данные отсутствуют	данные отсутствуют
462	415253.01	2149385.1	данные отсутствуют	данные отсутствуют
463	415249	2149361.83	данные отсутствуют	данные отсутствуют
464	415247.06	2149351.68	данные отсутствуют	данные отсутствуют
465	415236.81	2149306.4	данные отсутствуют	данные отсутствуют
466	415214.94	2149223.39	данные отсутствуют	данные отсутствуют
467	415190.55	2149130.52	данные отсутствуют	данные отсутствуют
468	415181.96	2149095.57	данные отсутствуют	данные отсутствуют
469	415174.1	2149057.5	данные отсутствуют	данные отсутствуют
469	415174.1	2149057.5	данные отсутствуют	данные отсутствуют
470	415167.78	2149023.3	данные отсутствуют	данные отсутствуют
470	415167.78	2149023.3	данные отсутствуют	данные отсутствуют
471	415143.46	2148866.17	данные отсутствуют	данные отсутствуют
471	415143.46	2148866.17	данные отсутствуют	данные отсутствуют
472	415120.88	2148718.68	данные отсутствуют	данные отсутствуют
Государственный регистратор				ФГИС ЕГРН
полное наименование должности			подпись	инициалы, фамилия

М.П.

Сведения о частях земельного участка

Земельный участок			
(вид объекта недвижимости)			
Лист № ___ Раздела 4.2	Всего листов раздела 4.2 : ___	Всего разделов: ___	Всего листов выписки: ___
16.09.2022 № 99/2022/494325823			
Кадастровый номер:		47:14:000000:39192	

Номер точки	Координаты, м		Описание закрепления на местности	Средняя квадратическая погрешность определения координат характерных точек границы части земельного участка, м
	X	Y		
1	2	3	4	5
473	415096.98	2148565.1	данные отсутствуют	данные отсутствуют
474	415080.06	2148470.77	данные отсутствуют	данные отсутствуют
475	415057.7	2148354.2	данные отсутствуют	данные отсутствуют
476	415023.22	2148177.57	данные отсутствуют	данные отсутствуют
477	414990.4	2148011.34	данные отсутствуют	данные отсутствуют
478	414964.6	2147877.16	данные отсутствуют	данные отсутствуют
479	414959.1	2147850.64	данные отсутствуют	данные отсутствуют
480	414952.8	2147822.79	данные отсутствуют	данные отсутствуют
481	414948.32	2147807.22	данные отсутствуют	данные отсутствуют
482	414943.92	2147793.13	данные отсутствуют	данные отсутствуют
483	414937.84	2147776.4	данные отсутствуют	данные отсутствуют
484	414928.6	2147755.18	данные отсутствуют	данные отсутствуют
485	414912.88	2147725.74	данные отсутствуют	данные отсутствуют
486	414902.8	2147709.72	данные отсутствуют	данные отсутствуют
487	414893.85	2147697.09	данные отсутствуют	данные отсутствуют
488	414903.23	2147688.65	данные отсутствуют	данные отсутствуют
489	414670.93	2147430.84	данные отсутствуют	данные отсутствуют
Государственный регистратор				ФГИС ЕГРН
полное наименование должности			подпись	инициалы, фамилия

М.П.

Сведения о частях земельного участка

Земельный участок			
(вид объекта недвижимости)			
Лист № ___ Раздела 4.2	Всего листов раздела 4.2 : ___	Всего разделов: ___	Всего листов выписки: ___
16.09.2022 № 99/2022/494325823			
Кадастровый номер:		47:14:0000000:39192	

Номер точки	Координаты, м		Описание закрепления на местности	Средняя квадратическая погрешность определения координат характерных точек границы части земельного участка, м
	X	Y		
1	2	3	4	5
490	414663.4	2147426.4	данные отсутствуют	данные отсутствуют
491	414654.65	2147414.48	данные отсутствуют	данные отсутствуют
492	414646.2	2147402.18	данные отсутствуют	данные отсутствуют
493	414629.26	2147372.6	данные отсутствуют	данные отсутствуют
494	414597.34	2147313.5	данные отсутствуют	данные отсутствуют
495	414504.28	2147137.53	данные отсутствуют	данные отсутствуют
496	414428.82	2146993.4	данные отсутствуют	данные отсутствуют
497	414380.94	2146902.14	данные отсутствуют	данные отсутствуют
498	414375.6	2146893.02	данные отсутствуют	данные отсутствуют
499	414364.78	2146875.32	данные отсутствуют	данные отсутствуют
500	414351.62	2146855.49	данные отсутствуют	данные отсутствуют
501	414338.52	2146838.06	данные отсутствуют	данные отсутствуют
502	414320.39	2146815.92	данные отсутствуют	данные отсутствуют
503	414290.35	2146781.38	данные отсутствуют	данные отсутствуют
504	414177.59	2146651.8	данные отсутствуют	данные отсутствуют
505	414028.54	2146478.71	данные отсутствуют	данные отсутствуют
506	414006.15	2146449.11	данные отсутствуют	данные отсутствуют
Государственный регистратор				ФГИС ЕГРН
полное наименование должности			подпись	инициалы, фамилия

М.П.

Сведения о частях земельного участка

Земельный участок			
(вид объекта недвижимости)			
Лист № ___ Раздела 4.2	Всего листов раздела 4.2 : ___	Всего разделов: ___	Всего листов выписки: ___
16.09.2022 № 99/2022/494325823			
Кадастровый номер:		47:14:0000000:39192	

Номер точки	Координаты, м		Описание закрепления на местности	Средняя квадратическая погрешность определения координат характерных точек границы части земельного участка, м
	X	Y		
1	2	3	4	5
507	413994.33	2146432.68	данные отсутствуют	данные отсутствуют
508	413977.18	2146407.76	данные отсутствуют	данные отсутствуют
509	413967.5	2146392.65	данные отсутствуют	данные отсутствуют
510	413105.92	2145767.95	данные отсутствуют	данные отсутствуют
511	413118.39	2145775.74	данные отсутствуют	данные отсутствуют
512	413182.95	2145816.28	данные отсутствуют	данные отсутствуют
513	413243.95	2145859.53	данные отсутствуют	данные отсутствуют
514	413303	2145901.59	данные отсутствуют	данные отсутствуют
515	413368.4	2145939.64	данные отсутствуют	данные отсутствуют
516	413428.59	2145974.53	данные отсутствуют	данные отсутствуют
517	413493.85	2146012.16	данные отсутствуют	данные отсутствуют
518	413556.4	2146048.42	данные отсутствуют	данные отсутствуют
519	413619.52	2146084.86	данные отсутствуют	данные отсутствуют
520	413680.14	2146121.38	данные отсутствуют	данные отсутствуют
521	413736.14	2146152.33	данные отсутствуют	данные отсутствуют
522	413788.69	2146182.53	данные отсутствуют	данные отсутствуют
523	413809.22	2146206.56	данные отсутствуют	данные отсутствуют

Государственный регистратор		ФГИС ЕГРН
полное наименование должности	подпись	инициалы, фамилия

М.П.

Земельный участок			
(вид объекта недвижимости)			
Лист № __ Раздела 4.2	Всего листов раздела 4.2 : __	Всего разделов: __	Всего листов выписки: __
16.09.2022 № 99/2022/494325823			
Кадастровый номер:		47:14:0000000:39192	

Номер точки	Координаты, м		Описание закрепления на местности	Средняя квадратическая погрешность определения координат характерных точек границы части земельного участка, м
	X	Y		
1	2	3	4	5
524	413796.36	2146198.28	данные отсутствуют	данные отсутствуют
525	413695.48	2146136.26	данные отсутствуют	данные отсутствуют
526	413616.8	2146089.74	данные отсутствуют	данные отсутствуют
527	413493.61	2146018.28	данные отсутствуют	данные отсутствуют
528	413403.92	2145968.08	данные отсутствуют	данные отсутствуют
529	413331.14	2145929.3	данные отсутствуют	данные отсутствуют
530	413299.74	2145911.66	данные отсутствуют	данные отсутствуют
531	413259.15	2145885.61	данные отсутствуют	данные отсутствуют
532	413239.9	2145872.4	данные отсутствуют	данные отсутствуют
533	413246.73	2145863.95	данные отсутствуют	данные отсутствуют
534	413205.24	2145848.54	данные отсутствуют	данные отсутствуют
535	413170.42	2145824.08	данные отсутствуют	данные отсутствуют
536	413121.57	2145789.1	данные отсутствуют	данные отсутствуют
537	413108.57	2145770.44	данные отсутствуют	данные отсутствуют
538	412182.77	2145220.84	данные отсутствуют	данные отсутствуют
539	412232.9	2145245.76	данные отсутствуют	данные отсутствуют
540	412298.31	2145278.55	данные отсутствуют	данные отсутствуют
Государственный регистратор				ФГИС ЕГРН
полное наименование должности			подпись	инициалы, фамилия

М.П.

Сведения о частях земельного участка

Земельный участок			
(вид объекта недвижимости)			
Лист № __ Раздела 4.2	Всего листов раздела 4.2 : __	Всего разделов: __	Всего листов выписки: __
16.09.2022 № 99/2022/494325823			
Кадастровый номер:		47:14:0000000:39192	

Номер точки	Координаты, м		Описание закрепления на местности	Средняя квадратическая погрешность определения координат характерных точек границы части земельного участка, м
	X	Y		
1	2	3	4	5
541	412362.73	2145310.69	данные отсутствуют	данные отсутствуют
542	412428.01	2145343.69	данные отсутствуют	данные отсутствуют
543	412488.14	2145381.23	данные отсутствуют	данные отсутствуют
544	412550.21	2145420.26	данные отсутствуют	данные отсутствуют
545	412612.33	2145459.22	данные отсутствуют	данные отсутствуют
546	412674.19	2145497.92	данные отсутствуют	данные отсутствуют
547	412740.22	2145539.19	данные отсутствуют	данные отсутствуют
548	412806.03	2145580.4	данные отсутствуют	данные отсутствуют
549	412861.92	2145615.42	данные отсутствуют	данные отсутствуют
550	412921.3	2145652.66	данные отсутствуют	данные отсутствуют
551	412985.71	2145692.91	данные отсутствуют	данные отсутствуют
552	413050.99	2145733.64	данные отсутствуют	данные отсутствуют
553	413053.48	2145735.2	данные отсутствуют	данные отсутствуют
554	413044.3	2145732.37	данные отсутствуют	данные отсутствуют
555	412992.33	2145700.93	данные отсутствуют	данные отсутствуют
556	412834.84	2145602.13	данные отсутствуют	данные отсутствуют
557	412765.53	2145558.96	данные отсутствуют	данные отсутствуют
Государственный регистратор				ФГИС ЕГРН
полное наименование должности			подпись	инициалы, фамилия

М.П.

Земельный участок			
(вид объекта недвижимости)			
Лист № ___ Раздела 4.2	Всего листов раздела 4.2 : ___	Всего разделов: ___	Всего листов выписки: ___
16.09.2022 № 99/2022/494325823			
Кадастровый номер:		47:14:0000000:39192	

Номер точки	Координаты, м		Описание закрепления на местности	Средняя квадратическая погрешность определения координат характерных точек границы части земельного участка, м
	X	Y		
1	2	3	4	5
558	412689.11	2145511.38	данные отсутствуют	данные отсутствуют
559	412669.14	2145498.95	данные отсутствуют	данные отсутствуют
560	412612.87	2145464.04	данные отсутствуют	данные отсутствуют
561	412536.84	2145416.9	данные отсутствуют	данные отсутствуют
562	412461.02	2145369.87	данные отсутствуют	данные отсутствуют
563	412433.39	2145352.74	данные отсутствуют	данные отсутствуют
564	412402.78	2145335.28	данные отсутствуют	данные отсутствуют
565	412383.37	2145325.78	данные отсутствуют	данные отсутствуют
566	412338.3	2145303.75	данные отсутствуют	данные отсутствуют
567	412300.66	2145285.59	данные отсутствуют	данные отсутствуют
568	412259.06	2145265.53	данные отсутствуют	данные отсутствуют
569	412217.3	2145241.05	данные отсутствуют	данные отсутствуют
570	412216.54	2145242.27	данные отсутствуют	данные отсутствуют
571	412183.26	2145221.2	данные отсутствуют	данные отсутствуют
572	411977.4	2144811.72	данные отсутствуют	данные отсутствуют
573	411958.87	2144824.8	данные отсутствуют	данные отсутствуют
574	411951.43	2144805.57	данные отсутствуют	данные отсутствуют
Государственный регистратор				ФГИС ЕГРН
полное наименование должности			подпись	инициалы, фамилия

М.П.

Земельный участок			
(вид объекта недвижимости)			
Лист № ___ Раздела 4.2	Всего листов раздела 4.2 : ___	Всего разделов: ___	Всего листов выписки: ___
16.09.2022 № 99/2022/494325823			
Кадастровый номер:		47:14:0000000:39192	

Номер точки	Координаты, м		Описание закрепления на местности	Средняя квадратическая погрешность определения координат характерных точек границы части земельного участка, м
	X	Y		
1	2	3	4	5
575	411969.97	2144792.48	данные отсутствуют	данные отсутствуют
576	411509.53	2143457.09	данные отсутствуют	данные отсутствуют
577	411354.71	2143475.18	данные отсутствуют	данные отсутствуют
578	411274.03	2143485.25	данные отсутствуют	данные отсутствуют
579	411169.97	2143498.43	данные отсутствуют	данные отсутствуют
580	411138.51	2143502.45	данные отсутствуют	данные отсутствуют
581	411144.04	2143480.04	данные отсутствуют	данные отсутствуют
582	411166.32	2143477.15	данные отсутствуют	данные отсутствуют
583	411162.33	2143493.32	данные отсутствуют	данные отсутствуют
584	411504.47	2143453.89	данные отсутствуют	данные отсутствуют
585	414696.14	2175314.38	данные отсутствуют	данные отсутствуют
586	414734.03	2175356.56	данные отсутствуют	данные отсутствуют
587	414701.38	2175351.61	данные отсутствуют	данные отсутствуют
588	414662.27	2175308.04	данные отсутствуют	данные отсутствуют
589	421689.2	2180171.08	данные отсутствуют	данные отсутствуют
590	421707.93	2180174.4	данные отсутствуют	данные отсутствуют
590	421707.93	2180174.4	данные отсутствуют	данные отсутствуют

Государственный регистратор		ФГИС ЕГРН
полное наименование должности	подпись	инициалы, фамилия

М.П.

Сведения о частях земельного участка

Земельный участок			
(вид объекта недвижимости)			
Лист № ___ Раздела 4.2	Всего листов раздела 4.2 : ___	Всего разделов: ___	Всего листов выписки: ___
16.09.2022 № 99/2022/494325823			
Кадастровый номер:		47:14:0000000:39192	

Номер точки	Координаты, м		Описание закрепления на местности	Средняя квадратическая погрешность определения координат характерных точек границы части земельного участка, м
	X	Y		
1	2	3	4	5
591	421730.48	2180180.88	данные отсутствуют	данные отсутствуют
592	421762.34	2180192.58	данные отсутствуют	данные отсутствуют
593	421751.47	2180218.41	данные отсутствуют	данные отсутствуют
594	421721.71	2180207.48	данные отсутствуют	данные отсутствуют
595	421701.51	2180201.66	данные отсутствуют	данные отсутствуют
595	421701.51	2180201.66	данные отсутствуют	данные отсутствуют
596	421678.28	2180197.56	данные отсутствуют	данные отсутствуют
597	416285.81	2159975.57	данные отсутствуют	данные отсутствуют
598	416301.64	2159982.94	данные отсутствуют	данные отсутствуют
599	416300.66	2159983.71	данные отсутствуют	данные отсутствуют
600	416297.44	2159986.22	данные отсутствуют	данные отсутствуют
601	416283.92	2159996.75	данные отсутствуют	данные отсутствуют
602	416273.31	2159991.81	данные отсутствуют	данные отсутствуют
603	416267.93	2159989.25	данные отсутствуют	данные отсутствуют
604	416283.71	2159977.54	данные отсутствуют	данные отсутствуют
605	413716.8	2164139.67	данные отсутствуют	данные отсутствуют
606	413734.1	2164153.35	данные отсутствуют	данные отсутствуют
Государственный регистратор				ФГИС ЕГРН
полное наименование должности			подпись	инициалы, фамилия

М.П.

Сведения о частях земельного участка

Земельный участок			
(вид объекта недвижимости)			
Лист № <u> </u> Раздела 4.2	Всего листов раздела 4.2 : <u> </u>	Всего разделов: <u> </u>	Всего листов выписки: <u> </u>
16.09.2022 № 99/2022/494325823			
Кадастровый номер:		47:14:0000000:39192	

Номер точки	Координаты, м		Описание закрепления на местности	Средняя квадратическая погрешность определения координат характерных точек границы части земельного участка, м
	X	Y		
1	2	3	4	5
607	413722.28	2164170.74	данные отсутствуют	данные отсутствуют
608	413704.98	2164157.06	данные отсутствуют	данные отсутствуют
609	415768.58	2175518.76	данные отсутствуют	данные отсутствуют
609	415768.58	2175518.76	данные отсутствуют	данные отсутствуют
610	415800.06	2175525.04	данные отсутствуют	данные отсутствуют
610	415800.06	2175525.04	данные отсутствуют	данные отсутствуют
611	415838.52	2175532.53	данные отсутствуют	данные отсутствуют
611	415838.52	2175532.53	данные отсутствуют	данные отсутствуют
612	415851.88	2175535.2	данные отсутствуют	данные отсутствуют
612	415851.88	2175535.2	данные отсутствуют	данные отсутствуют
613	415984.36	2175561.23	данные отсутствуют	данные отсутствуют
613	415984.36	2175561.23	данные отсутствуют	данные отсутствуют
614	416083.16	2175581.29	данные отсутствуют	данные отсутствуют
615	416220.54	2175609.06	данные отсутствуют	данные отсутствуют
616	416296.79	2175625.7	данные отсутствуют	данные отсутствуют
616	416296.79	2175625.7	данные отсутствуют	данные отсутствуют
617	416374.6	2175647.24	данные отсутствуют	данные отсутствуют
Государственный регистратор				ФГИС ЕГРН
полное наименование должности			подпись	инициалы, фамилия

М.П.

Земельный участок			
(вид объекта недвижимости)			
Лист № <u> </u> Раздела 4.2	Всего листов раздела 4.2 : <u> </u>	Всего разделов: <u> </u>	Всего листов выписки: <u> </u>
16.09.2022 № 99/2022/494325823			
Кадастровый номер:		47:14:0000000:39192	

Номер точки	Координаты, м		Описание закрепления на местности	Средняя квадратическая погрешность определения координат характерных точек границы части земельного участка, м
	X	Y		
1	2	3	4	5
617	416374.6	2175647.24	данные отсутствуют	данные отсутствуют
618	416454.48	2175672.11	данные отсутствуют	данные отсутствуют
619	416552.73	2175703.26	данные отсутствуют	данные отсутствуют
620	416593.79	2175713.62	данные отсутствуют	данные отсутствуют
621	416669.45	2175726	данные отсутствуют	данные отсутствуют
621	416669.45	2175726	данные отсутствуют	данные отсутствуют
622	416726.04	2175731.16	данные отсутствуют	данные отсутствуют
623	416757.24	2175731.34	данные отсутствуют	данные отсутствуют
623	416757.24	2175731.34	данные отсутствуют	данные отсутствуют
624	416777.46	2175729.52	данные отсутствуют	данные отсутствуют
625	416811.97	2175722.98	данные отсутствуют	данные отсутствуют
625	416811.97	2175722.98	данные отсутствуют	данные отсутствуют
626	416838.56	2175716.61	данные отсутствуют	данные отсутствуют
627	416833.42	2175720.77	данные отсутствуют	данные отсутствуют
628	416807.59	2175726.67	данные отсутствуют	данные отсутствуют
629	416752.7	2175733.95	данные отсутствуют	данные отсутствуют
630	416680.66	2175729.89	данные отсутствуют	данные отсутствуют
Государственный регистратор				ФГИС ЕГРН
полное наименование должности			подпись	инициалы, фамилия

М.П.

Сведения о частях земельного участка

Земельный участок			
(вид объекта недвижимости)			
Лист № ___ Раздела 4.2	Всего листов раздела 4.2 : ___	Всего разделов: ___	Всего листов выписки: ___
16.09.2022 № 99/2022/494325823			
Кадастровый номер:		47:14:0000000:39192	

Номер точки	Координаты, м		Описание закрепления на местности	Средняя квадратическая погрешность определения координат характерных точек границы части земельного участка, м
	X	Y		
1	2	3	4	5
631	416584.69	2175713.8	данные отсутствуют	данные отсутствуют
632	416544.26	2175705.13	данные отсутствуют	данные отсутствуют
633	416377.24	2175649.19	данные отсутствуют	данные отсутствуют
634	416267.84	2175620.96	данные отсутствуют	данные отсутствуют
635	416176.11	2175602.08	данные отсутствуют	данные отсутствуют
636	415785.68	2175523.2	данные отсутствуют	данные отсутствуют
637	415750.62	2175516.33	данные отсутствуют	данные отсутствуют
638	415525.49	2175470.69	данные отсутствуют	данные отсутствуют
639	415590.08	2175484.2	данные отсутствуют	данные отсутствуют
640	415628.23	2175492.85	данные отсутствуют	данные отсутствуют
641	415531.47	2175476.21	данные отсутствуют	данные отсутствуют
642	425469.59	2182664.01	данные отсутствуют	данные отсутствуют
643	425479.41	2182675.66	данные отсутствуют	данные отсутствуют
644	425472.36	2182681.63	данные отсутствуют	данные отсутствуют
645	425462.52	2182669.99	данные отсутствуют	данные отсутствуют
646	427088.15	2184602.41	данные отсутствуют	данные отсутствуют
647	427081.85	2184608.59	данные отсутствуют	данные отсутствуют
Государственный регистратор				ФГИС ЕГРН
полное наименование должности			подпись	инициалы, фамилия

М.П.

Сведения о частях земельного участка

Земельный участок			
(вид объекта недвижимости)			
Лист № ___ Раздела 4.2	Всего листов раздела 4.2 : ___	Всего разделов: ___	Всего листов выписки: ___
16.09.2022 № 99/2022/494325823			
Кадастровый номер:		47:14:0000000:39192	

Номер точки	Координаты, м		Описание закрепления на местности	Средняя квадратическая погрешность определения координат характерных точек границы части земельного участка, м
	X	Y		
1	2	3	4	5
648	427056.26	2184580.88	данные отсутствуют	данные отсутствуют
649	427063.72	2184573.45	данные отсутствуют	данные отсутствуют
650	413742.64	2174713.1	данные отсутствуют	данные отсутствуют
650	413742.64	2174713.1	данные отсутствуют	данные отсутствуют
651	413723.23	2174702.93	данные отсутствуют	данные отсутствуют
652	413752.7	2174689.14	данные отсутствуют	данные отсутствуют
653	421671.74	2180168.17	данные отсутствуют	данные отсутствуют
654	421674.54	2180168.48	данные отсутствуют	данные отсутствуют
655	421719.71	2180177.79	данные отсутствуют	данные отсутствуют
656	421708.93	2180203.8	данные отсутствуют	данные отсутствуют
657	421670.49	2180196.18	данные отсутствуют	данные отсутствуют
658	421660.65	2180194.95	данные отсутствуют	данные отсутствуют
659	414401.14	2175222.9	данные отсутствуют	данные отсутствуют
660	414433.16	2175225.78	данные отсутствуют	данные отсутствуют
661	414434.25	2175226.58	данные отсутствуют	данные отсутствуют
662	414485.52	2175257.84	данные отсутствуют	данные отсутствуют
663	414518.21	2175275.09	данные отсутствуют	данные отсутствуют
Государственный регистратор				ФГИС ЕГРН
полное наименование должности			подпись	инициалы, фамилия

М.П.

Сведения о частях земельного участка

Земельный участок			
(вид объекта недвижимости)			
Лист № ___ Раздела 4.2	Всего листов раздела 4.2 : ___	Всего разделов: ___	Всего листов выписки: ___
16.09.2022 № 99/2022/494325823			
Кадастровый номер:		47:14:0000000:39192	

Номер точки	Координаты, м		Описание закрепления на местности	Средняя квадратическая погрешность определения координат характерных точек границы части земельного участка, м
	X	Y		
1	2	3	4	5
664	414536.66	2175283.29	данные отсутствуют	данные отсутствуют
665	414462.6	2175276.62	данные отсутствуют	данные отсутствуют
666	414418.3	2175249.61	данные отсутствуют	данные отсутствуют
667	414396.93	2175234	данные отсутствуют	данные отсутствуют
668	414380.2	2175221	данные отсутствуют	данные отсутствуют
669	415163.99	2148854.95	данные отсутствуют	данные отсутствуют
670	415165.2	2148862.86	данные отсутствуют	данные отсутствуют
671	415189.46	2149019.56	данные отсутствуют	данные отсутствуют
672	415195.72	2149053.36	данные отсутствуют	данные отсутствуют
673	415196.03	2149054.88	данные отсутствуют	данные отсутствуют
674	415188.33	2149057.72	данные отсутствуют	данные отсутствуют
675	415175.16	2149062.62	данные отсутствуют	данные отсутствуют
676	415142.81	2148861.92	данные отсутствуют	данные отсутствуют
677	415147.3	2148860.49	данные отсутствуют	данные отсутствуют
678	416737.28	2156396.81	данные отсутствуют	данные отсутствуют
679	416739.04	2156492.42	данные отсутствуют	данные отсутствуют
680	416739.2	2156501.45	данные отсутствуют	данные отсутствуют
Государственный регистратор				ФГИС ЕГРН
полное наименование должности			подпись	инициалы, фамилия

М.П.

Сведения о частях земельного участка

Земельный участок			
(вид объекта недвижимости)			
Лист № __ Раздела 4.2	Всего листов раздела 4.2 : __	Всего разделов: __	Всего листов выписки: __
16.09.2022 № 99/2022/494325823			
Кадастровый номер:		47:14:0000000:39192	

Номер точки	Координаты, м		Описание закрепления на местности	Средняя квадратическая погрешность определения координат характерных точек границы части земельного участка, м
	X	Y		
1	2	3	4	5
681	416717.64	2156526.86	данные отсутствуют	данные отсутствуют
682	416717.04	2156492.76	данные отсутствуют	данные отсутствуют
683	416715.74	2156422.19	данные отсутствуют	данные отсутствуют
684	415614.28	2175489.69	данные отсутствуют	данные отсутствуют
685	415631.09	2175493.5	данные отсутствуют	данные отсутствуют
686	415630.82	2175495.11	данные отсутствуют	данные отсутствуют
687	415630.63	2175496.09	данные отсутствуют	данные отсутствуют
688	415630.66	2175496.1	данные отсутствуют	данные отсутствуют
689	415630.65	2175496.14	данные отсутствуют	данные отсутствуют
690	415678.24	2175505.03	данные отсутствуют	данные отсутствуют
691	415678.58	2175503.26	данные отсутствуют	данные отсутствуют
692	415700.3	2175507.72	данные отсутствуют	данные отсутствуют
693	415709.38	2175509.59	данные отсутствуют	данные отсутствуют
694	415731.84	2175513.82	данные отсутствуют	данные отсутствуют
695	415748.15	2175515.99	данные отсутствуют	данные отсутствуют
696	415800.07	2175525.04	данные отсутствуют	данные отсутствуют
697	415800.11	2175525.05	данные отсутствуют	данные отсутствуют
Государственный регистратор				ФГИС ЕГРН
полное наименование должности			подпись	инициалы, фамилия

М.П.

Сведения о частях земельного участка

Земельный участок			
(вид объекта недвижимости)			
Лист № ___ Раздела 4.2	Всего листов раздела 4.2 : ___	Всего разделов: ___	Всего листов выписки: ___
16.09.2022 № 99/2022/494325823			
Кадастровый номер:		47:14:0000000:39192	

Номер точки	Координаты, м		Описание закрепления на местности	Средняя квадратическая погрешность определения координат характерных точек границы части земельного участка, м
	X	Y		
1	2	3	4	5
698	415800.6	2175525.15	данные отсутствуют	данные отсутствуют
699	415838.46	2175532.52	данные отсутствуют	данные отсутствуют
699	415838.46	2175532.52	данные отсутствуют	данные отсутствуют
700	415823.8	2175555.07	данные отсутствуют	данные отсутствуют
700	415823.8	2175555.07	данные отсутствуют	данные отсутствуют
701	415823.36	2175555.76	данные отсутствуют	данные отсутствуют
701	415823.36	2175555.76	данные отсутствуют	данные отсутствуют
702	415823.76	2175555.12	данные отсутствуют	данные отсутствуют
703	415784.71	2175547.47	данные отсутствуют	данные отсутствуют
704	415784.81	2175550.55	данные отсутствуют	данные отсутствуют
705	415763.95	2175546.39	данные отсутствуют	данные отсутствуют
706	415727.34	2175541.42	данные отсутствуют	данные отсутствуют
707	415704	2175537.06	данные отсутствуют	данные отсутствуют
708	415704.37	2175535.83	данные отсутствуют	данные отсутствуют
709	415704.36	2175535.83	данные отсутствуют	данные отсутствуют
710	415704.36	2175535.81	данные отсутствуют	данные отсутствуют
711	415673.97	2175529.34	данные отсутствуют	данные отсутствуют
Государственный регистратор				ФГИС ЕГРН
полное наименование должности			подпись	инициалы, фамилия

М.П.

Сведения о частях земельного участка

Земельный участок			
(вид объекта недвижимости)			
Лист № <u> </u> Раздела 4.2	Всего листов раздела 4.2 : <u> </u>	Всего разделов: <u> </u>	Всего листов выписки: <u> </u>
16.09.2022 № 99/2022/494325823			
Кадастровый номер:		47:14:0000000:39192	

Номер точки	Координаты, м		Описание закрепления на местности	Средняя квадратическая погрешность определения координат характерных точек границы части земельного участка, м
	X	Y		
1	2	3	4	5
712	415673.54	2175530.81	данные отсутствуют	данные отсутствуют
713	415589.18	2175512.65	данные отсутствуют	данные отсутствуют
713	415589.18	2175512.65	данные отсутствуют	данные отсутствуют
714	415557.82	2175477.46	данные отсутствуют	данные отсутствуют
714	415557.82	2175477.46	данные отсутствуют	данные отсутствуют
715	415590.06	2175484.24	данные отсутствуют	данные отсутствуют
716	416063.68	2175577.34	данные отсутствуют	данные отсутствуют
717	416083.21	2175581.31	данные отсутствуют	данные отсутствуют
718	416220.54	2175609.11	данные отсутствуют	данные отсутствуют
719	416270.37	2175619.93	данные отсутствуют	данные отсутствуют
720	416387.13	2175651.14	данные отсутствуют	данные отсутствуют
721	416454.49	2175672.16	данные отсутствуют	данные отсутствуют
722	416552.68	2175703.29	данные отсутствуют	данные отсутствуют
723	416593.82	2175713.63	данные отсутствуют	данные отсутствуют
724	416611.46	2175716.51	данные отсутствуют	данные отсутствуют
725	416686.84	2175727.59	данные отсутствуют	данные отсутствуют
726	416726.03	2175731.2	данные отсутствуют	данные отсутствуют
Государственный регистратор				ФГИС ЕГРН
полное наименование должности			подпись	инициалы, фамилия

М.П.

Сведения о частях земельного участка

Земельный участок			
(вид объекта недвижимости)			
Лист № ___ Раздела 4.2	Всего листов раздела 4.2 : ___	Всего разделов: ___	Всего листов выписки: ___
16.09.2022 № 99/2022/494325823			
Кадастровый номер:		47:14:000000:39192	

Номер точки	Координаты, м		Описание закрепления на местности	Средняя квадратическая погрешность определения координат характерных точек границы части земельного участка, м
	X	Y		
1	2	3	4	5
727	416743.84	2175731.26	данные отсутствуют	данные отсутствуют
728	416770.34	2175730.16	данные отсутствуют	данные отсутствуют
729	416777.51	2175729.53	данные отсутствуют	данные отсутствуют
730	416801.85	2175724.9	данные отсутствуют	данные отсутствуют
731	416860.66	2175711.32	данные отсутствуют	данные отсутствуют
732	416859.71	2175712.47	данные отсутствуют	данные отсутствуют
733	416856.24	2175716.64	данные отсутствуют	данные отсутствуют
734	416856.3	2175716.62	данные отсутствуют	данные отсутствуют
735	416856.28	2175716.65	данные отсутствуют	данные отсутствуют
736	416874.31	2175711.24	данные отсутствуют	данные отсутствуют
737	416896.91	2175705.17	данные отсутствуют	данные отсутствуют
738	416923.51	2175698.07	данные отсутствуют	данные отсутствуют
739	416943.75	2175692.62	данные отсутствуют	данные отсутствуют
740	416996.23	2175679.16	данные отсутствуют	данные отсутствуют
741	417053.81	2175662.16	данные отсутствуют	данные отсутствуют
742	417056.84	2175661.26	данные отсутствуют	данные отсутствуют
743	417061.28	2175679.72	данные отсутствуют	данные отсутствуют
Государственный регистратор				ФГИС ЕГРН
полное наименование должности			подпись	инициалы, фамилия

М.П.

Сведения о частях земельного участка

Земельный участок			
(вид объекта недвижимости)			
Лист № ___ Раздела 4.2	Всего листов раздела 4.2 : ___	Всего разделов: ___	Всего листов выписки: ___
16.09.2022 № 99/2022/494325823			
Кадастровый номер:		47:14:0000000:39192	

Номер точки	Координаты, м		Описание закрепления на местности	Средняя квадратическая погрешность определения координат характерных точек границы части земельного участка, м
	X	Y		
1	2	3	4	5
744	417061.21	2175679.79	данные отсутствуют	данные отсутствуют
745	416968.61	2175709.1	данные отсутствуют	данные отсутствуют
746	416914.7	2175726.64	данные отсутствуют	данные отсутствуют
747	416888.68	2175733.4	данные отсутствуют	данные отсутствуют
748	416817.88	2175750.36	данные отсутствуют	данные отсутствуют
749	416781.19	2175757.3	данные отсутствуют	данные отсутствуют
750	416758.72	2175759.32	данные отсутствуют	данные отсутствуют
751	416724.7	2175759.14	данные отсутствуют	данные отсутствуют
752	416665.86	2175753.77	данные отсутствуют	данные отсутствуют
753	416588.1	2175741.04	данные отсутствуют	данные отсутствуют
754	416544.91	2175730.16	данные отсутствуют	данные отсутствуют
755	416446.12	2175698.84	данные отсутствуют	данные отсутствуют
756	416366.54	2175674.06	данные отсутствуют	данные отсутствуют
757	416330.86	2175664.18	данные отсутствуют	данные отсутствуют
758	416331.25	2175663.63	данные отсутствуют	данные отсутствуют
759	416320.21	2175660.26	данные отсутствуют	данные отсутствуют
760	416297.08	2175654.66	данные отсутствуют	данные отсутствуют
Государственный регистратор				ФГИС ЕГРН
полное наименование должности			подпись	инициалы, фамилия

М.П.

Сведения о частях земельного участка

Земельный участок			
(вид объекта недвижимости)			
Лист № ___ Раздела 4.2	Всего листов раздела 4.2 : ___	Всего разделов: ___	Всего листов выписки: ___
16.09.2022 № 99/2022/494325823			
Кадастровый номер:		47:14:0000000:39192	

Номер точки	Координаты, м		Описание закрепления на местности	Средняя квадратическая погрешность определения координат характерных точек границы части земельного участка, м
	X	Y		
1	2	3	4	5
761	416290.83	2175653.12	данные отсутствуют	данные отсутствуют
762	416259.87	2175647.3	данные отсутствуют	данные отсутствуют
763	416256.04	2175646.4	данные отсутствуют	данные отсутствуют
764	416241.16	2175643.3	данные отсутствуют	данные отсутствуют
765	416223.28	2175639.18	данные отсутствуют	данные отсутствуют
766	416184.3	2175632.31	данные отсутствуют	данные отсутствуют
767	416152.63	2175626.34	данные отсутствуют	данные отсутствуют
768	416143.38	2175622.04	данные отсутствуют	данные отсутствуют
769	416143.5	2175621.43	данные отсутствуют	данные отсутствуют
770	416123.69	2175616.86	данные отсутствуют	данные отсутствуют
771	416123.49	2175618.01	данные отсутствуют	данные отсутствуют
772	416084.83	2175610.58	данные отсутствуют	данные отсутствуют
773	416077.75	2175608.96	данные отсутствуют	данные отсутствуют
774	416074.24	2175607.81	данные отсутствуют	данные отсутствуют
775	416054.42	2175603.35	данные отсутствуют	данные отсутствуют
776	416049.68	2175602.82	данные отсутствуют	данные отсутствуют
777	416036.35	2175601.22	данные отсутствуют	данные отсутствуют
Государственный регистратор				ФГИС ЕГРН
полное наименование должности			подпись	инициалы, фамилия

М.П.

Сведения о частях земельного участка

Земельный участок			
(вид объекта недвижимости)			
Лист № ___ Раздела 4.2	Всего листов раздела 4.2 : ___	Всего разделов: ___	Всего листов выписки: ___
16.09.2022 № 99/2022/494325823			
Кадастровый номер:		47:14:0000000:39192	

Номер точки	Координаты, м		Описание закрепления на местности	Средняя квадратическая погрешность определения координат характерных точек границы части земельного участка, м
	X	Y		
1	2	3	4	5
778	415978.97	2175588.71	данные отсутствуют	данные отсутствуют
779	415846.4	2175562.66	данные отсутствуют	данные отсутствуют
780	415833.1	2175560	данные отсутствуют	данные отсутствуют
781	415822.04	2175557.86	данные отсутствуют	данные отсутствуют
782	414875	2175343.63	данные отсутствуют	данные отсутствуют
783	414886.2	2175343.95	данные отсутствуют	данные отсутствуют
784	414960.73	2175357.7	данные отсутствуют	данные отсутствуют
785	414960.28	2175364.82	данные отсутствуют	данные отсутствуют
786	415240.69	2175420.6	данные отсутствуют	данные отсутствуют
787	415331.6	2175435.44	данные отсутствуют	данные отсутствуют
788	415331.92	2175433.24	данные отсутствуют	данные отсутствуют
789	415464.14	2175458.58	данные отсутствуют	данные отсутствуют
790	415457.5	2175460.48	данные отсутствуют	данные отсутствуют
791	415491.44	2175466.89	данные отсутствуют	данные отсутствуют
792	415503.63	2175469.19	данные отсутствуют	данные отсутствуют
793	415524.59	2175473.4	данные отсутствуют	данные отсутствуют
794	415522.08	2175470.02	данные отсутствуют	данные отсутствуют
Государственный регистратор				ФГИС ЕГРН
полное наименование должности			подпись	инициалы, фамилия

М.П.

Сведения о частях земельного участка

Земельный участок			
(вид объекта недвижимости)			
Лист № ___ Раздела 4.2	Всего листов раздела 4.2 : ___	Всего разделов: ___	Всего листов выписки: ___
16.09.2022 № 99/2022/494325823			
Кадастровый номер:		47:14:0000000:39192	

Номер точки	Координаты, м		Описание закрепления на местности	Средняя квадратическая погрешность определения координат характерных точек границы части земельного участка, м
	X	Y		
1	2	3	4	5
795	415584.04	2175511.54	данные отсутствуют	данные отсутствуют
796	415573.14	2175509.26	данные отсутствуют	данные отсутствуют
797	415570.06	2175506.98	данные отсутствуют	данные отсутствуют
798	415541.73	2175501.76	данные отсутствуют	данные отсутствуют
799	415498.84	2175493.73	данные отсутствуют	данные отсутствуют
800	415307.22	2175457.02	данные отсутствуют	данные отсутствуют
801	415142.43	2175423.76	данные отсутствуют	данные отсутствуют
802	414956.62	2175386.1	данные отсутствуют	данные отсутствуют
803	414956.02	2175385.98	данные отсутствуют	данные отсутствуют
804	414956.03	2175385.94	данные отсутствуют	данные отсутствуют
805	414943.02	2175383.38	данные отсутствуют	данные отсутствуют
806	414943.23	2175382.48	данные отсутствуют	данные отсутствуют
807	414943.37	2175381.92	данные отсутствуют	данные отсутствуют
808	414923.19	2175378.63	данные отсутствуют	данные отсутствуют
809	414874.19	2175370.6	данные отсутствуют	данные отсутствуют
810	413751.83	2174688.64	данные отсутствуют	данные отсутствуют
811	413721.83	2174702.19	данные отсутствуют	данные отсутствуют
Государственный регистратор				ФГИС ЕГРН
полное наименование должности			подпись	инициалы, фамилия

М.П.

Сведения о частях земельного участка

Земельный участок			
(вид объекта недвижимости)			
Лист № __ Раздела 4.2	Всего листов раздела 4.2 : __	Всего разделов: __	Всего листов выписки: __
16.09.2022 № 99/2022/494325823			
Кадастровый номер:		47:14:0000000:39192	

Номер точки	Координаты, м		Описание закрепления на местности	Средняя квадратическая погрешность определения координат характерных точек границы части земельного участка, м
	X	Y		
1	2	3	4	5
812	407460.77	2141991.88	данные отсутствуют	данные отсутствуют
813	407465.58	2141991.79	данные отсутствуют	данные отсутствуют
814	407469.74	2142013.68	данные отсутствуют	данные отсутствуют
815	407465.67	2142013.74	данные отсутствуют	данные отсутствуют
816	407461.64	2141992.51	данные отсутствуют	данные отсутствуют
817	407163.46	2141800.68	данные отсутствуют	данные отсутствуют
818	407378.66	2141955.5	данные отсутствуют	данные отсутствуют
819	407406.47	2141976.46	данные отсутствуют	данные отсутствуют
820	407410.97	2141977	данные отсутствуют	данные отсутствуют
821	407420.03	2141982.11	данные отсутствуют	данные отсутствуют
822	407404.92	2141980.3	данные отсутствуют	данные отсутствуют
823	407296.1	2141898.28	данные отсутствуют	данные отсутствуют
824	407168.02	2141804.71	данные отсутствуют	данные отсутствуют
825	406497.02	2141321.46	данные отсутствуют	данные отсутствуют
826	406500.27	2141323.79	данные отсутствуют	данные отсутствуют
827	406487.33	2141341.58	данные отсутствуют	данные отсутствуют
828	406484.08	2141339.25	данные отсутствуют	данные отсутствуют
Государственный регистратор				ФГИС ЕГРН
полное наименование должности			подпись	инициалы, фамилия

М.П.

Сведения о частях земельного участка

Земельный участок			
(вид объекта недвижимости)			
Лист № __ Раздела 4.2	Всего листов раздела 4.2 : __	Всего разделов: __	Всего листов выписки: __
16.09.2022 № 99/2022/494325823			
Кадастровый номер:		47:14:0000000:39192	

Номер точки	Координаты, м		Описание закрепления на местности	Средняя квадратическая погрешность определения координат характерных точек границы части земельного участка, м
	X	Y		
1	2	3	4	5
829	409382.39	2142118.59	данные отсутствуют	данные отсутствуют
830	409420.73	2142131.92	данные отсутствуют	данные отсутствуют
831	409442.06	2142140.62	данные отсутствуют	данные отсутствуют
832	409445.24	2142142.29	данные отсутствуют	данные отсутствуют
833	409363.31	2142116.86	данные отсутствуют	данные отсутствуют
834	409360.42	2142134.25	данные отсутствуют	данные отсутствуют
835	409360.34	2142134.22	данные отсутствуют	данные отсутствуют
836	409356.57	2142133	данные отсутствуют	данные отсутствуют
837	409360.11	2142111.68	данные отсутствуют	данные отсутствуют

Государственный регистратор		ФГИС ЕГРН
полное наименование должности	подпись	инициалы, фамилия

М.П.

Земельный участок				
(вид объекта недвижимости)				
Лист № ___ Раздела 4.2		Всего листов раздела 4.2 : ___		Всего разделов: ___
Всего листов выписки: ___				
16.09.2022 № 99/2022/494325823				
Кадастровый номер:			47:14:0000000:39192	
Сведения о характерных точках границы части (частей) земельного участка				
Учетный номер части: 13				
Система координат: Местная 167				
Зона №				
Номер точки	Координаты, м		Описание закрепления на местности	Средняя квадратическая погрешность определения координат характерных точек границы части земельного участка, м
	X	Y		
1	2	3	4	5
1	411704.91	2143510.37	данные отсутствуют	данные отсутствуют
2	411707.08	2143520.42	данные отсутствуют	данные отсутствуют
3	411717.46	2143567.78	данные отсутствуют	данные отсутствуют
4	411693.01	2143558.69	данные отсутствуют	данные отсутствуют
5	411680.41	2143500.9	данные отсутствуют	данные отсутствуют
6	410609.04	2143440.92	данные отсутствуют	данные отсутствуют
7	410610.08	2143441.28	данные отсутствуют	данные отсутствуют
8	410628.71	2143447.7	данные отсутствуют	данные отсутствуют
9	410627.43	2143470.53	данные отсутствуют	данные отсутствуют
10	410607.76	2143463.75	данные отсутствуют	данные отсутствуют
11	411514.65	2143456.49	данные отсутствуют	данные отсутствуют
12	411481.58	2143460.35	данные отсутствуют	данные отсутствуют
13	411453.11	2143442.33	данные отсутствуют	данные отсутствуют
14	411347.69	2143454.72	данные отсутствуют	данные отсутствуют
15	411297.59	2143460.84	данные отсутствуют	данные отсутствуют
16	411244.59	2143466.92	данные отсутствуют	данные отсутствуют
Государственный регистратор			ФГИС ЕГРН	
полное наименование должности			подпись	
			инициалы, фамилия	

М.П.

Сведения о частях земельного участка

Земельный участок			
(вид объекта недвижимости)			
Лист № __ Раздела 4.2	Всего листов раздела 4.2 : __	Всего разделов: __	Всего листов выписки: __
16.09.2022 № 99/2022/494325823			
Кадастровый номер:		47:14:0000000:39192	

Номер точки	Координаты, м		Описание закрепления на местности	Средняя квадратическая погрешность определения координат характерных точек границы части земельного участка, м
	X	Y		
1	2	3	4	5
17	411271.28	2143463.42	данные отсутствуют	данные отсутствуют
18	411352.06	2143453.34	данные отсутствуют	данные отсутствуют
19	411485.1	2143437.8	данные отсутствуют	данные отсутствуют
20	411692.62	2143493.12	данные отсутствуют	данные отсутствуют
21	411688.56	2143535.23	данные отсутствуют	данные отсутствуют
22	411688.32	2143537.16	данные отсутствуют	данные отсутствуют
23	411678.37	2143491.53	данные отсутствуют	данные отсутствуют
24	415329.64	2175438.46	данные отсутствуют	данные отсутствуют
24	415329.64	2175438.46	данные отсутствуют	данные отсутствуют
25	415330.61	2175436.97	данные отсутствуют	данные отсутствуют
26	415337.8	2175462.88	данные отсутствуют	данные отсутствуют
27	415314.84	2175458.48	данные отсутствуют	данные отсутствуют
28	415308.07	2175434.13	данные отсутствуют	данные отсутствуют
29	414638.88	2175303.66	данные отсутствуют	данные отсутствуют
30	414639.44	2175303.76	данные отсутствуют	данные отсутствуют
31	414629.56	2175314.59	данные отсутствуют	данные отсутствуют
32	414611.38	2175334.03	данные отсутствуют	данные отсутствуют
Государственный регистратор				ФГИС ЕГРН
полное наименование должности			подпись	инициалы, фамилия

М.П.

Выписка из Единого государственного реестра недвижимости об объекте недвижимости
Сведения о частях земельного участка

1413

Земельный участок			
(вид объекта недвижимости)			
Лист № <u> </u> Раздела 4.2	Всего листов раздела 4.2 : <u> </u>	Всего разделов: <u> </u>	Всего листов выписки: <u> </u>
16.09.2022 № 99/2022/494325823			
Кадастровый номер:		47:14:0000000:39192	

Номер точки	Координаты, м		Описание закрепления на местности	Средняя квадратическая погрешность определения координат характерных точек границы части земельного участка, м
	X	Y		
1	2	3	4	5
33	414600.53	2175331.64	данные отсутствуют	данные отсутствуют
34	414589.33	2175328.34	данные отсутствуют	данные отсутствуют
35	414609.05	2175307.24	данные отсутствуют	данные отсутствуют
36	414615.6	2175308.88	данные отсутствуют	данные отсутствуют
37	413828.84	2174737.35	данные отсутствуют	данные отсутствуют
38	413868.04	2174769.7	данные отсутствуют	данные отсутствуют
39	413848.53	2174786.86	данные отсутствуют	данные отсутствуют
40	413809.83	2174754.94	данные отсутствуют	данные отсутствуют
41	413716.08	2174668	данные отсутствуют	данные отсутствуют
42	413759.45	2174693.04	данные отсутствуют	данные отсутствуют
42	413759.45	2174693.04	данные отсутствуют	данные отсутствуют
42	413759.45	2174693.04	данные отсутствуют	данные отсутствуют
43	413747.96	2174706.75	данные отсутствуют	данные отсутствуют
44	413742.63	2174713.1	данные отсутствуют	данные отсутствуют
45	413702.72	2174692.18	данные отсутствуют	данные отсутствуют
46	413707.29	2174690.1	данные отсутствуют	данные отсутствуют
47	413704.34	2174680.95	данные отсутствуют	данные отсутствуют

Государственный регистратор		ФГИС ЕГРН
полное наименование должности	подпись	инициалы, фамилия

М.П.

Выписка из Единого государственного реестра недвижимости об объекте недвижимости
Сведения о частях земельного участка

1414

Земельный участок			
(вид объекта недвижимости)			
Лист № <u> </u> Раздела 4.2	Всего листов раздела 4.2 : <u> </u>	Всего разделов: <u> </u>	Всего листов выписки: <u> </u>
16.09.2022 № 99/2022/494325823			
Кадастровый номер:		47:14:0000000:39192	

Номер точки	Координаты, м		Описание закрепления на местности	Средняя квадратическая погрешность определения координат характерных точек границы части земельного участка, м
	X	Y		
1	2	3	4	5
48	412578.81	2172285.72	данные отсутствуют	данные отсутствуют
49	412578.32	2172286.9	данные отсутствуют	данные отсутствуют
50	412575.67	2172288.38	данные отсутствуют	данные отсутствуют
51	412590.98	2172232.04	данные отсутствуют	данные отсутствуют
52	412363.42	2169922.18	данные отсутствуют	данные отсутствуют
53	412365.04	2169925.35	данные отсутствуют	данные отсутствуют
54	412364.24	2169925.11	данные отсутствуют	данные отсутствуют
55	412745.71	2170625.43	данные отсутствуют	данные отсутствуют
56	412745.97	2170642.97	данные отсутствуют	данные отсутствуют
57	412744.2	2170618.43	данные отсутствуют	данные отсутствуют
58	412744.92	2171279.27	данные отсутствуют	данные отсутствуют
59	412745.98	2171281.67	данные отсутствуют	данные отсутствуют
60	412741.89	2171299.06	данные отсутствуют	данные отсутствуют
61	412742.28	2171296.44	данные отсутствуют	данные отсутствуют
62	412744.97	2171276.13	данные отсутствуют	данные отсутствуют
63	413517.19	2164794.5	данные отсутствуют	данные отсутствуют
64	413529.04	2164796.05	данные отсутствуют	данные отсутствуют

Государственный регистратор		ФГИС ЕГРН
полное наименование должности	подпись	инициалы, фамилия

М.П.

Сведения о частях земельного участка

Земельный участок			
(вид объекта недвижимости)			
Лист № __ Раздела 4.2	Всего листов раздела 4.2 : __	Всего разделов: __	Всего листов выписки: __
16.09.2022 № 99/2022/494325823			
Кадастровый номер:		47:14:0000000:39192	

Номер точки	Координаты, м		Описание закрепления на местности	Средняя квадратическая погрешность определения координат характерных точек границы части земельного участка, м
	X	Y		
1	2	3	4	5
65	413528.4	2164802.02	данные отсутствуют	данные отсутствуют
66	413516.64	2164800.48	данные отсутствуют	данные отсутствуют
67	412937.31	2168596.32	данные отсутствуют	данные отсутствуют
68	412934.15	2168605.41	данные отсутствуют	данные отсутствуют
69	412934.15	2168605.37	данные отсутствуют	данные отсутствуют
70	412937.78	2168594.64	данные отсутствуют	данные отсутствуют
71	412749.24	2170863.76	данные отсутствуют	данные отсутствуют
72	412750.78	2170967.78	данные отсутствуют	данные отсутствуют
73	412750.44	2170969.12	данные отсутствуют	данные отсутствуют
74	412750.46	2170965.64	данные отсутствуют	данные отсутствуют
75	412749.28	2170897.12	данные отсутствуют	данные отсутствуют
76	412845.76	2168796.25	данные отсутствуют	данные отсутствуют
77	412838.71	2168807.76	данные отсутствуют	данные отсутствуют
78	412834.83	2168813.75	данные отсутствуют	данные отсутствуют
79	412727.57	2173588.33	данные отсутствуют	данные отсутствуют
80	412773.16	2173674.88	данные отсутствуют	данные отсутствуют
81	412775.22	2173674.21	данные отсутствуют	данные отсутствуют
Государственный регистратор				ФГИС ЕГРН
полное наименование должности			подпись	инициалы, фамилия

М.П.

Сведения о частях земельного участка

Земельный участок			
(вид объекта недвижимости)			
Лист № <u> </u> Раздела 4.2	Всего листов раздела 4.2 : <u> </u>	Всего разделов: <u> </u>	Всего листов выписки: <u> </u>
16.09.2022 № 99/2022/494325823			
Кадастровый номер:		47:14:0000000:39192	

Номер точки	Координаты, м		Описание закрепления на местности	Средняя квадратическая погрешность определения координат характерных точек границы части земельного участка, м
	X	Y		
1	2	3	4	5
82	412777.93	2173675.93	данные отсутствуют	данные отсутствуют
83	412800.93	2173719.15	данные отсутствуют	данные отсутствуют
84	412805.73	2173730.45	данные отсутствуют	данные отсутствуют
85	412812.4	2173740.94	данные отсутствуют	данные отсутствуют
86	412841.16	2173794.57	данные отсутствуют	данные отсутствуют
87	412841.01	2173797.28	данные отсутствуют	данные отсутствуют
88	412839.66	2173798.5	данные отсутствуют	данные отсутствуют
89	412837.92	2173799.32	данные отсутствуют	данные отсутствуют
90	412729.27	2173591.62	данные отсутствуют	данные отсутствуют
91	412718.59	2170501.71	данные отсутствуют	данные отсутствуют
92	412720.23	2170506.94	данные отсутствуют	данные отсутствуют
93	412721.88	2170514.62	данные отсутствуют	данные отсутствуют
94	412720.48	2170510.17	данные отсутствуют	данные отсутствуют
95	412713.9	2170492.33	данные отсутствуют	данные отсутствуют
96	412425.3	2170028.15	данные отсутствуют	данные отсутствуют
97	412425.81	2170029.01	данные отсутствуют	данные отсутствуют
98	412427.12	2170030.82	данные отсутствуют	данные отсутствуют

Государственный регистратор		ФГИС ЕГРН
полное наименование должности	подпись	инициалы, фамилия

М.П.

Выписка из Единого государственного реестра недвижимости об объекте недвижимости
Сведения о частях земельного участка

1417

Земельный участок			
<small>(вид объекта недвижимости)</small>			
Лист № <u> </u> Раздела 4.2	Всего листов раздела 4.2 : <u> </u>	Всего разделов: <u> </u>	Всего листов выписки: <u> </u>
16.09.2022 № 99/2022/494325823			
Кадастровый номер:		47:14:0000000:39192	

Номер точки	Координаты, м		Описание закрепления на местности	Средняя квадратическая погрешность определения координат характерных точек границы части земельного участка, м
	X	Y		
1	2	3	4	5
99	412409.19	2170042.2	данные отсутствуют	данные отсутствуют
100	412669.65	2170403.75	данные отсутствуют	данные отсутствуют
101	412675	2170414.45	данные отсутствуют	данные отсутствуют
102	412655.8	2170385.65	данные отсутствуют	данные отсутствуют
103	412541.08	2170225.84	данные отсутствуют	данные отсутствуют
104	412493.1	2170159.02	данные отсутствуют	данные отсутствуют
105	412440.1	2170086.32	данные отсутствуют	данные отсутствуют
106	412407.01	2170040.4	данные отсутствуют	данные отсутствуют
107	412407.87	2170039.89	данные отсутствуют	данные отсутствуют
108	412407.36	2170039.03	данные отсутствуют	данные отсутствуют
109	412406.5	2170039.54	данные отсутствуют	данные отсутствуют
110	412405.22	2170037.59	данные отсутствуют	данные отсутствуют
111	412423.88	2170025.99	данные отсутствуют	данные отсутствуют
112	412501.96	2173151.62	данные отсутствуют	данные отсутствуют
113	412506.52	2173160.25	данные отсутствуют	данные отсутствуют
114	412506.51	2173160.78	данные отсутствуют	данные отсутствуют
115	412501.67	2173151.44	данные отсутствуют	данные отсутствуют
Государственный регистратор				ФГИС ЕГРН
полное наименование должности			подпись	инициалы, фамилия

М.П.

Сведения о частях земельного участка

Земельный участок			
(вид объекта недвижимости)			
Лист № <u> </u> Раздела 4.2	Всего листов раздела 4.2 : <u> </u>	Всего разделов: <u> </u>	Всего листов выписки: <u> </u>
16.09.2022 № 99/2022/494325823			
Кадастровый номер:		47:14:0000000:39192	

Номер точки	Координаты, м		Описание закрепления на местности	Средняя квадратическая погрешность определения координат характерных точек границы части земельного участка, м
	X	Y		
1	2	3	4	5
116	412546.55	2172395.55	данные отсутствуют	данные отсутствуют
117	412504.97	2172554.27	данные отсутствуют	данные отсутствуют
118	412506.63	2172558.37	данные отсутствуют	данные отсутствуют
119	412438.23	2172772.02	данные отсутствуют	данные отсутствуют
120	412434.99	2172773.45	данные отсутствуют	данные отсутствуют
121	412434.12	2172773.25	данные отсутствуют	данные отсутствуют
122	412441.06	2172749.26	данные отсутствуют	данные отсутствуют
123	412498.09	2172572.69	данные отсутствуют	данные отсутствуют
124	412534.58	2172439.62	данные отсутствуют	данные отсутствуют
125	412418.97	2172833.32	данные отсутствуют	данные отсутствуют
126	412420.86	2172819.06	данные отсутствуют	данные отсутствуют
127	412424.71	2172805.76	данные отсутствуют	данные отсутствуют
128	412639.8	2171741.98	данные отсутствуют	данные отсутствуют
129	412640.21	2171742.48	данные отсутствуют	данные отсутствуют
130	412639.35	2171749.57	данные отсутствуют	данные отсутствуют
131	412623.28	2172044.51	данные отсутствуют	данные отсутствуют
132	412622.6	2172079.02	данные отсутствуют	данные отсутствуют
Государственный регистратор				ФГИС ЕГРН
полное наименование должности			подпись	инициалы, фамилия

М.П.

Сведения о частях земельного участка

Земельный участок			
(вид объекта недвижимости)			
Лист № __ Раздела 4.2	Всего листов раздела 4.2 : __	Всего разделов: __	Всего листов выписки: __
16.09.2022 № 99/2022/494325823			
Кадастровый номер:		47:14:0000000:39192	

Номер точки	Координаты, м		Описание закрепления на местности	Средняя квадратическая погрешность определения координат характерных точек границы части земельного участка, м
	X	Y		
1	2	3	4	5
133	412621.76	2172079.83	данные отсутствуют	данные отсутствуют
134	412703.88	2171460.79	данные отсутствуют	данные отсутствуют
135	412701.7	2171461.65	данные отсутствуют	данные отсутствуют
136	412712.56	2171423.86	данные отсутствуют	данные отсутствуют
137	412644.19	2173421.74	данные отсутствуют	данные отсутствуют
138	412646.97	2173423.6	данные отсутствуют	данные отсутствуют
139	412652.17	2173434.8	данные отсутствуют	данные отсутствуют
140	412652.19	2173437.84	данные отсутствуют	данные отсутствуют
141	412650.41	2173439	данные отсутствуют	данные отсутствуют
142	412641.86	2173422.45	данные отсутствуют	данные отсутствуют
143	414311.14	2162670.48	данные отсутствуют	данные отсутствуют
144	414310.42	2162673.85	данные отсутствуют	данные отсутствуют
145	414286.71	2162679.62	данные отсутствуют	данные отсутствуют
146	414289.49	2162666.55	данные отсутствуют	данные отсутствуют
147	414290.85	2162657.01	данные отсутствуют	данные отсутствуют
148	414313.86	2162651.41	данные отсутствуют	данные отсутствуют
149	413977.87	2163465.11	данные отсутствуют	данные отсутствуют
Государственный регистратор				ФГИС ЕГРН
полное наименование должности			подпись	инициалы, фамилия

М.П.

Сведения о частях земельного участка

Земельный участок			
(вид объекта недвижимости)			
Лист № ___ Раздела 4.2	Всего листов раздела 4.2 : ___	Всего разделов: ___	Всего листов выписки: ___
16.09.2022 № 99/2022/494325823			
Кадастровый номер:		47:14:0000000:39192	

Номер точки	Координаты, м		Описание закрепления на местности	Средняя квадратическая погрешность определения координат характерных точек границы части земельного участка, м
	X	Y		
1	2	3	4	5
150	413997.39	2163474.22	данные отсутствуют	данные отсутствуют
151	413996.5	2163476.92	данные отсутствуют	данные отсутствуют
152	413990.24	2163494.06	данные отсутствуют	данные отсутствуют
153	413969.05	2163484.17	данные отсутствуют	данные отсутствуют
154	413974.74	2163467.6	данные отсутствуют	данные отсутствуют
155	413977.04	2163467.79	данные отсутствуют	данные отсутствуют
156	417060.91	2175679.88	данные отсутствуют	данные отсутствуют
157	417032.41	2175688.9	данные отсутствуют	данные отсутствуют
158	417046.95	2175664.17	данные отсутствуют	данные отсутствуют
159	417056.85	2175661.26	данные отсутствуют	данные отсутствуют
160	417073.75	2175658.05	данные отсутствуют	данные отсутствуют
161	417714.81	2153382.5	данные отсутствуют	данные отсутствуют
162	417716.12	2153383.96	данные отсутствуют	данные отсутствуют
163	417738.4	2153411.98	данные отсутствуют	данные отсутствуют
164	417746.13	2153423.34	данные отсутствуют	данные отсутствуют
165	417769.5	2153464.12	данные отсутствуют	данные отсутствуют
166	417773.65	2153472.89	данные отсутствуют	данные отсутствуют

Государственный регистратор		ФГИС ЕГРН
полное наименование должности	подпись	инициалы, фамилия

М.П.

Земельный участок			
(вид объекта недвижимости)			
Лист № ___ Раздела 4.2	Всего листов раздела 4.2 : ___	Всего разделов: ___	Всего листов выписки: ___
16.09.2022 № 99/2022/494325823			
Кадастровый номер:		47:14:0000000:39192	

Номер точки	Координаты, м		Описание закрепления на местности	Средняя квадратическая погрешность определения координат характерных точек границы части земельного участка, м
	X	Y		
1	2	3	4	5
167	417767.5	2153475.87	данные отсутствуют	данные отсутствуют
168	417755.74	2153455.5	данные отсутствуют	данные отсутствуют
169	417745.87	2153438.4	данные отсутствуют	данные отсутствуют
170	417720.07	2153401.36	данные отсутствуют	данные отсутствуют
171	417710.44	2153389.96	данные отсутствуют	данные отсутствуют
172	417707.23	2153386.17	данные отсутствуют	данные отсутствуют
173	411689.9	2143519.49	данные отсутствуют	данные отсутствуют
174	411708.5	2143526.9	данные отсутствуют	данные отсутствуют
175	411720.86	2143583.28	данные отсутствуют	данные отсутствуют
176	411696.39	2143574.18	данные отсутствуют	данные отсутствуют
177	411686.43	2143528.5	данные отсутствуют	данные отсутствуют
178	414177.73	2175057.68	данные отсутствуют	данные отсутствуют
179	414244.54	2175075.86	данные отсутствуют	данные отсутствуют
180	414278.16	2175103.2	данные отсутствуют	данные отсутствуют
181	414276.74	2175102.82	данные отсутствуют	данные отсутствуют
182	414276.22	2175104.75	данные отсутствуют	данные отсутствуют
183	414278.15	2175105.27	данные отсутствуют	данные отсутствуют

Государственный регистратор		ФГИС ЕГРН
полное наименование должности	подпись	инициалы, фамилия

М.П.

Сведения о частях земельного участка

Земельный участок			
(вид объекта недвижимости)			
Лист № ___ Раздела 4.2	Всего листов раздела 4.2 : ___	Всего разделов: ___	Всего листов выписки: ___
16.09.2022 № 99/2022/494325823			
Кадастровый номер:		47:14:0000000:39192	

Номер точки	Координаты, м		Описание закрепления на местности	Средняя квадратическая погрешность определения координат характерных точек границы части земельного участка, м
	X	Y		
1	2	3	4	5
184	414278.61	2175103.57	данные отсутствуют	данные отсутствуют
185	414315.4	2175133.49	данные отсутствуют	данные отсутствуют
186	414248.74	2175115.36	данные отсутствуют	данные отсутствуют
187	414197.48	2175073.66	данные отсутствуют	данные отсутствуют
188	408160.06	2141793.98	данные отсутствуют	данные отсутствуют
189	408151.3	2141796.08	данные отсутствуют	данные отсутствуют
190	408125.02	2141803.69	данные отсутствуют	данные отсутствуют
191	408056.11	2141827.07	данные отсутствуют	данные отсутствуют
192	407870.72	2141890.08	данные отсутствуют	данные отсутствуют
193	407755.16	2141928.92	данные отсутствуют	данные отсутствуют
194	407753.2	2141927.67	данные отсутствуют	данные отсутствуют
195	407772.31	2141921.03	данные отсутствуют	данные отсутствуют
196	407784.91	2141916.22	данные отсутствуют	данные отсутствуют
197	407787.68	2141915.5	данные отсутствуют	данные отсутствуют
198	407793.76	2141913.21	данные отсутствуют	данные отсутствуют
199	407845.74	2141894.95	данные отсутствуют	данные отсутствуют
200	407908.52	2141872.91	данные отсутствуют	данные отсутствуют
Государственный регистратор				ФГИС ЕГРН
полное наименование должности			подпись	инициалы, фамилия

М.П.

Сведения о частях земельного участка

Земельный участок			
(вид объекта недвижимости)			
Лист № ___ Раздела 4.2	Всего листов раздела 4.2 : ___	Всего разделов: ___	Всего листов выписки: ___
16.09.2022 № 99/2022/494325823			
Кадастровый номер:		47:14:0000000:39192	

Номер точки	Координаты, м		Описание закрепления на местности	Средняя квадратическая погрешность определения координат характерных точек границы части земельного участка, м
	X	Y		
1	2	3	4	5
201	407968.6	2141851.81	данные отсутствуют	данные отсутствуют
202	408027.43	2141831.25	данные отсутствуют	данные отсутствуют
203	408085.87	2141810.83	данные отсутствуют	данные отсутствуют
204	408146	2141789.64	данные отсутствуют	данные отсутствуют
205	407728.57	2141936.23	данные отсутствуют	данные отсутствуют
206	407727.3	2141938.38	данные отсутствуют	данные отсутствуют
207	407601.13	2141981.18	данные отсутствуют	данные отсутствуют
208	407607.57	2141978.44	данные отсутствуют	данные отсутствуют
209	407661.18	2141959.94	данные отсутствуют	данные отсутствуют
210	407718.29	2141939.81	данные отсутствуют	данные отсутствуют
211	404536.27	2139602.47	данные отсутствуют	данные отсутствуют
212	404512.51	2139610.38	данные отсутствуют	данные отсутствуют
213	404495.88	2139594.84	данные отсутствуют	данные отсутствуют
214	404519.64	2139586.93	данные отсутствуют	данные отсутствуют
215	417772.04	2153980.06	данные отсутствуют	данные отсутствуют
216	417753.85	2154015.6	данные отсутствуют	данные отсутствуют
217	417730.17	2154022	данные отсутствуют	данные отсутствуют

Государственный регистратор		ФГИС ЕГРН
полное наименование должности	подпись	инициалы, фамилия

М.П.

Сведения о частях земельного участка

Земельный участок			
(вид объекта недвижимости)			
Лист № ___ Раздела 4.2	Всего листов раздела 4.2 : ___	Всего разделов: ___	Всего листов выписки: ___
16.09.2022 № 99/2022/494325823			
Кадастровый номер:		47:14:0000000:39192	

Номер точки	Координаты, м		Описание закрепления на местности	Средняя квадратическая погрешность определения координат характерных точек границы части земельного участка, м
	X	Y		
1	2	3	4	5
218	417776.76	2153931.08	данные отсутствуют	данные отсутствуют
219	417798.4	2153925.3	данные отсутствуют	данные отсутствуют
220	416736.91	2156352.34	данные отсутствуют	данные отсутствуют
221	416736.88	2156375.12	данные отсутствуют	данные отсутствуют
222	416737.78	2156423.85	данные отсутствуют	данные отсутствуют
223	416716.24	2156449.17	данные отсутствуют	данные отсутствуют
224	416714.93	2156378.17	данные отсутствуют	данные отсутствуют
225	426603.86	2184021.33	данные отсутствуют	данные отсутствуют
226	426612.81	2184032.09	данные отсутствуют	данные отсутствуют
227	426603.91	2184021.49	данные отсутствуют	данные отсутствуют
228	426599.61	2184016.23	данные отсутствуют	данные отсутствуют
229	426142.09	2183461.75	данные отсутствуют	данные отсутствуют
230	426159.73	2183484.07	данные отсутствуют	данные отсутствуют
231	426017.2	2183315.08	данные отсутствуют	данные отсутствуют
232	424342.58	2181327.64	данные отсутствуют	данные отсутствуют
233	424400.11	2181396.57	данные отсутствуют	данные отсутствуют
234	424610.15	2181646.02	данные отсутствуют	данные отсутствуют

Государственный регистратор		ФГИС ЕГРН
полное наименование должности	подпись	инициалы, фамилия

М.П.

Сведения о частях земельного участка

Земельный участок			
(вид объекта недвижимости)			
Лист № <u> </u> Раздела 4.2	Всего листов раздела 4.2 : <u> </u>	Всего разделов: <u> </u>	Всего листов выписки: <u> </u>
16.09.2022 № 99/2022/494325823			
Кадастровый номер:		47:14:0000000:39192	

Номер точки	Координаты, м		Описание закрепления на местности	Средняя квадратическая погрешность определения координат характерных точек границы части земельного участка, м
	X	Y		
1	2	3	4	5
235	424938.87	2182035.69	данные отсутствуют	данные отсутствуют
236	424957.92	2182058.28	данные отсутствуют	данные отсутствуют
237	424948.43	2182047.57	данные отсутствуют	данные отсутствуют
238	424933.29	2182030.54	данные отсутствуют	данные отсутствуют
239	424930.85	2182027.62	данные отсутствуют	данные отсутствуют
240	424892.03	2182021.11	данные отсутствуют	данные отсутствуют
241	424872.22	2181997.52	данные отсутствуют	данные отсутствуют
242	424911.1	2182004.03	данные отсутствуют	данные отсутствуют
243	424885.47	2181973.4	данные отсутствуют	данные отсутствуют
244	424769.84	2181835.87	данные отсутствуют	данные отсутствуют
245	424663.07	2181709.7	данные отсутствуют	данные отсутствуют
246	424609.18	2181647.03	данные отсутствуют	данные отсутствуют
247	424529.87	2181552.2	данные отсутствуют	данные отсутствуют
248	424400.69	2181398.78	данные отсутствуют	данные отсутствуют
249	424389.85	2181394.59	данные отсутствуют	данные отсутствуют
250	424371.31	2181405.23	данные отсутствуют	данные отсутствуют
251	424350.66	2181380.67	данные отсутствуют	данные отсутствуют
Государственный регистратор				ФГИС ЕГРН
полное наименование должности			подпись	инициалы, фамилия

М.П.

Сведения о частях земельного участка

Земельный участок			
(вид объекта недвижимости)			
Лист № <u> </u> Раздела 4.2	Всего листов раздела 4.2 : <u> </u>	Всего разделов: <u> </u>	Всего листов выписки: <u> </u>
16.09.2022 № 99/2022/494325823			
Кадастровый номер:		47:14:0000000:39192	

Номер точки	Координаты, м		Описание закрепления на местности	Средняя квадратическая погрешность определения координат характерных точек границы части земельного участка, м
	X	Y		
1	2	3	4	5
252	424361.14	2181388	данные отсутствуют	данные отсутствуют
253	424382.02	2181376.03	данные отсутствуют	данные отсутствуют
254	421859.3	2180228.2	данные отсутствуют	данные отсутствуют
255	421868.48	2180231.64	данные отсутствуют	данные отсутствуют
256	421858.66	2180257.87	данные отсутствуют	данные отсутствуют
257	421849.46	2180254.42	данные отсутствуют	данные отсутствуют
258	421825.96	2180245.78	данные отсутствуют	данные отсутствуют
259	421835.14	2180219.32	данные отсутствуют	данные отсутствуют
260	420175.55	2178697.64	данные отсутствуют	данные отсутствуют
261	420179.15	2178713.49	данные отсутствуют	данные отсутствуют
262	420151.18	2178717.18	данные отсутствуют	данные отсутствуют
263	420146.68	2178697.6	данные отсутствуют	данные отсутствуют
264	420174.7	2178693.9	данные отсутствуют	данные отсутствуют
265	420157.45	2178618.43	данные отсутствуют	данные отсутствуют
266	420157.89	2178620.38	данные отсутствуют	данные отсутствуют
267	420160.12	2178630.13	данные отсутствуют	данные отсутствуют
268	420160.57	2178632.08	данные отсутствуют	данные отсутствуют
Государственный регистратор				ФГИС ЕГРН
полное наименование должности			подпись	инициалы, фамилия

М.П.

Сведения о частях земельного участка

Земельный участок			
(вид объекта недвижимости)			
Лист № <u> </u> Раздела 4.2	Всего листов раздела 4.2 : <u> </u>	Всего разделов: <u> </u>	Всего листов выписки: <u> </u>
16.09.2022 № 99/2022/494325823			
Кадастровый номер:		47:14:0000000:39192	

Номер точки	Координаты, м		Описание закрепления на местности	Средняя квадратическая погрешность определения координат характерных точек границы части земельного участка, м
	X	Y		
1	2	3	4	5
269	420161.23	2178634.97	данные отсутствуют	данные отсутствуют
270	420133.61	2178640.76	данные отсутствуют	данные отсутствуют
271	420129.12	2178621.26	данные отсутствуют	данные отсутствуют
272	420156.76	2178615.47	данные отсутствуют	данные отсутствуют
273	418650.34	2175990.79	данные отсутствуют	данные отсутствуют
274	418688.22	2176001.53	данные отсутствуют	данные отсутствуют
275	418717.13	2176029.51	данные отсутствуют	данные отсутствуют
276	418648.74	2176010.11	данные отсутствуют	данные отсутствуют
277	418648.13	2175997.5	данные отсутствуют	данные отсутствуют
278	418637.61	2175987.18	данные отсутствуют	данные отсутствуют
279	415179.79	2148957.76	данные отсутствуют	данные отсутствуют
279	415179.79	2148957.76	данные отсутствуют	данные отсутствуют
280	415178.84	2148958.08	данные отсутствуют	данные отсутствуют
280	415178.84	2148958.08	данные отсутствуют	данные отсутствуют
281	415179.16	2148959.03	данные отсутствуют	данные отсутствуют
281	415179.16	2148959.03	данные отсутствуют	данные отсутствуют
282	415180.11	2148958.71	данные отсутствуют	данные отсутствуют

Государственный регистратор		ФГИС ЕГРН
полное наименование должности	подпись	инициалы, фамилия

М.П.

Сведения о частях земельного участка

Земельный участок			
(вид объекта недвижимости)			
Лист № ___ Раздела 4.2	Всего листов раздела 4.2 : ___	Всего разделов: ___	Всего листов выписки: ___
16.09.2022 № 99/2022/494325823			
Кадастровый номер:		47:14:0000000:39192	

Номер точки	Координаты, м		Описание закрепления на местности	Средняя квадратическая погрешность определения координат характерных точек границы части земельного участка, м
	X	Y		
1	2	3	4	5
282	415180.11	2148958.71	данные отсутствуют	данные отсутствуют
283	415183.42	2148980.26	данные отсутствуют	данные отсутствуют
284	415166.89	2148985.77	данные отсутствуют	данные отсутствуют
285	415162.03	2148987.52	данные отсутствуют	данные отсутствуют
286	415157.98	2148962.28	данные отсутствуют	данные отсутствуют
286	415157.98	2148962.28	данные отсутствуют	данные отсутствуют
286	415157.98	2148962.28	данные отсутствуют	данные отсутствуют
287	415154.16	2148936.98	данные отсутствуют	данные отсутствуют
288	415158.5	2148935.32	данные отсутствуют	данные отсутствуют
289	415175.51	2148929.89	данные отсутствуют	данные отсутствуют
290	415159.39	2148965.05	данные отсутствуют	данные отсутствуют
290	415159.39	2148965.05	данные отсутствуют	данные отсутствуют
290	415159.39	2148965.05	данные отсутствуют	данные отсутствуют
291	415159.74	2148965.99	данные отсутствуют	данные отсутствуют
291	415159.74	2148965.99	данные отсутствуют	данные отсутствуют
291	415159.74	2148965.99	данные отсутствуют	данные отсутствуют
292	415160.68	2148965.64	данные отсутствуют	данные отсутствуют

Государственный регистратор		ФГИС ЕГРН
полное наименование должности	подпись	инициалы, фамилия

М.П.

Сведения о частях земельного участка

Земельный участок			
(вид объекта недвижимости)			
Лист № __ Раздела 4.2	Всего листов раздела 4.2 : __	Всего разделов: __	Всего листов выписки: __
16.09.2022 № 99/2022/494325823			
Кадастровый номер:		47:14:0000000:39192	

Номер точки	Координаты, м		Описание закрепления на местности	Средняя квадратическая погрешность определения координат характерных точек границы части земельного участка, м
	X	Y		
1	2	3	4	5
292	415160.68	2148965.64	данные отсутствуют	данные отсутствуют
292	415160.68	2148965.64	данные отсутствуют	данные отсутствуют
293	415160.33	2148964.7	данные отсутствуют	данные отсутствуют
293	415160.33	2148964.7	данные отсутствуют	данные отсутствуют
293	415160.33	2148964.7	данные отсутствуют	данные отсутствуют
294	413666.98	2164252.2	данные отсутствуют	данные отсутствуют
295	413639.22	2164295.17	данные отсутствуют	данные отсутствуют
296	413663.68	2164247.91	данные отсутствуют	данные отсутствуют
297	413671.47	2164245.56	данные отсутствуют	данные отсутствуют
298	413578.74	2164412	данные отсутствуют	данные отсутствуют
299	413565.43	2164479.84	данные отсутствуют	данные отсутствуют
300	413550.54	2164614.22	данные отсутствуют	данные отсутствуют
301	413545.09	2164657.99	данные отсутствуют	данные отсутствуют
302	413550.19	2164597.8	данные отсутствуют	данные отсутствуют
303	413561.33	2164445.64	данные отсутствуют	данные отсутствуют
304	413542.15	2164681.61	данные отсутствуют	данные отсутствуют
305	413527.17	2164684.55	данные отсутствуют	данные отсутствуют
Государственный регистратор				ФГИС ЕГРН
полное наименование должности			подпись	инициалы, фамилия

М.П.

Сведения о частях земельного участка

Земельный участок			
(вид объекта недвижимости)			
Лист № ___ Раздела 4.2	Всего листов раздела 4.2 : ___	Всего разделов: ___	Всего листов выписки: ___
16.09.2022 № 99/2022/494325823			
Кадастровый номер:		47:14:0000000:39192	

Номер точки	Координаты, м		Описание закрепления на местности	Средняя квадратическая погрешность определения координат характерных точек границы части земельного участка, м
	X	Y		
1	2	3	4	5
306	413529.05	2164663.8	данные отсутствуют	данные отсутствуют
307	413544.75	2164660.72	данные отсутствуют	данные отсутствуют
308	413457.3	2166363.78	данные отсутствуют	данные отсутствуют
309	413476.21	2166369.69	данные отсутствуют	данные отсутствуют
310	413476.97	2166369.8	данные отсутствуют	данные отсутствуют
311	413472.79	2166389.38	данные отсутствуют	данные отсутствуют
312	413471.66	2166389.22	данные отсутствуют	данные отсутствуют
313	413453.25	2166383.47	данные отсутствуют	данные отсутствуют
314	413454.92	2166378.71	данные отсутствуют	данные отсутствуют
315	413454.19	2166377.7	данные отсутствуют	данные отсутствуют
316	413369.37	2166778.55	данные отсутствуют	данные отсутствуют
317	413352.35	2166851.27	данные отсутствуют	данные отсутствуют
318	413350.58	2166859.72	данные отсутствуют	данные отсутствуют
319	413280.97	2167159.59	данные отсутствуют	данные отсутствуют
320	413283.92	2167146.44	данные отсутствуют	данные отсутствуют
321	413292.5	2167108.26	данные отсутствуют	данные отсутствуют
322	413306	2167046.22	данные отсутствуют	данные отсутствуют
Государственный регистратор				ФГИС ЕГРН
полное наименование должности			подпись	инициалы, фамилия

М.П.

Сведения о частях земельного участка

Земельный участок			
(вид объекта недвижимости)			
Лист № <u> </u> Раздела 4.2	Всего листов раздела 4.2 : <u> </u>	Всего разделов: <u> </u>	Всего листов выписки: <u> </u>
16.09.2022 № 99/2022/494325823			
Кадастровый номер:		47:14:0000000:39192	

Номер точки	Координаты, м		Описание закрепления на местности	Средняя квадратическая погрешность определения координат характерных точек границы части земельного участка, м
	X	Y		
1	2	3	4	5
323	413315.38	2167003.14	данные отсутствуют	данные отсутствуют
324	413352.34	2166833.44	данные отсутствуют	данные отсутствуют
325	413359.9	2166797.34	данные отсутствуют	данные отсутствуют
326	413366.02	2166770.09	данные отсутствуют	данные отсутствуют
327	412451.4	2169346.99	данные отсутствуют	данные отсутствуют
328	412469.83	2169359.14	данные отсутствуют	данные отсутствуют
329	412458.29	2169375.48	данные отсутствуют	данные отсутствуют
330	412439.79	2169363.29	данные отсутствуют	данные отсутствуют
331	414759.37	2175326.21	данные отсутствуют	данные отсутствуют
332	414788.62	2175362.77	данные отсутствуют	данные отсутствуют
333	414759.03	2175359.5	данные отсутствуют	данные отсутствуют
334	414727.62	2175320.27	данные отсутствуют	данные отсутствуют
335	414553.47	2175290.73	данные отсутствуют	данные отсутствуют
336	414574.16	2175297.4	данные отсутствуют	данные отсутствуют
337	414558.25	2175300.13	данные отсутствуют	данные отсутствуют
338	414146.05	2174996.03	данные отсутствуют	данные отсутствуют
339	414175.08	2175019.53	данные отсутствуют	данные отсутствуют
Государственный регистратор				ФГИС ЕГРН
полное наименование должности			подпись	инициалы, фамилия

М.П.

Земельный участок			
(вид объекта недвижимости)			
Лист № ___ Раздела 4.2	Всего листов раздела 4.2 : ___	Всего разделов: ___	Всего листов выписки: ___
16.09.2022 № 99/2022/494325823			
Кадастровый номер:		47:14:0000000:39192	

Номер точки	Координаты, м		Описание закрепления на местности	Средняя квадратическая погрешность определения координат характерных точек границы части земельного участка, м
	X	Y		
1	2	3	4	5
340	414130.26	2175015.8	данные отсутствуют	данные отсутствуют
341	414126.72	2175010.73	данные отсутствуют	данные отсутствуют
342	414104.09	2174992.55	данные отсутствуют	данные отсутствуют
343	420394.28	2179617	данные отсутствуют	данные отсутствуют
344	420400.52	2179633.56	данные отсутствуют	данные отсутствуют
345	420402.09	2179636.61	данные отсутствуют	данные отсутствуют
346	420374.7	2179644.45	данные отсутствуют	данные отсутствуют
347	420374.66	2179644.36	данные отсутствуют	данные отсутствуют
348	420367.27	2179624.73	данные отсутствуют	данные отсутствуют
349	414791.72	2175332.27	данные отсутствуют	данные отсутствуют
350	414803.69	2175347.28	данные отсутствуют	данные отсутствуют
351	414818.73	2175366.09	данные отсутствуют	данные отсутствуют
352	414766.84	2175360.36	данные отсутствуют	данные отсутствуют
353	414750.02	2175339.32	данные отсутствуют	данные отсутствуют
354	414736.1	2175321.86	данные отсутствуют	данные отсутствуют
355	421782.5	2180199.99	данные отсутствуют	данные отсутствуют
356	421853.27	2180225.99	данные отсутствуют	данные отсутствуют
Государственный регистратор				ФГИС ЕГРН
полное наименование должности			подпись	инициалы, фамилия

М.П.

Сведения о частях земельного участка

Земельный участок			
(вид объекта недвижимости)			
Лист № ___ Раздела 4.2	Всего листов раздела 4.2 : ___	Всего разделов: ___	Всего листов выписки: ___
16.09.2022 № 99/2022/494325823			
Кадастровый номер:		47:14:0000000:39192	

Номер точки	Координаты, м		Описание закрепления на местности	Средняя квадратическая погрешность определения координат характерных точек границы части земельного участка, м
	X	Y		
1	2	3	4	5
357	421842.39	2180251.82	данные отсутствуют	данные отсутствуют
358	421771.91	2180225.93	данные отсутствуют	данные отсутствуют
359	416842.66	2156039.25	данные отсутствуют	данные отсутствуют
360	416860.3	2156052.5	данные отсутствуют	данные отсутствуют
361	416846.56	2156068.45	данные отсутствуют	данные отсутствуют
362	416828.92	2156055.2	данные отсутствуют	данные отсутствуют
363	414357.89	2161470.49	данные отсутствуют	данные отсутствуют
364	414372.95	2161482.88	данные отсутствуют	данные отсутствуют
365	414374.82	2161520.27	данные отсутствуют	данные отсутствуют
366	414376.33	2161533.58	данные отсутствуют	данные отсутствуют
367	414358.56	2161518.96	данные отсутствуют	данные отсутствуют
368	414358.38	2161509.17	данные отсутствуют	данные отсутствуют
369	411771.09	2143806.6	данные отсутствуют	данные отсутствуют
370	411775.9	2143828.34	данные отсутствуют	данные отсутствуют
371	411752.83	2143825.53	данные отсутствуют	данные отсутствуют
372	411748.76	2143807.54	данные отсутствуют	данные отсутствуют
373	411749.61	2143807.37	данные отсутствуют	данные отсутствуют
Государственный регистратор				ФГИС ЕГРН
полное наименование должности			подпись	инициалы, фамилия

М.П.

Сведения о частях земельного участка

Земельный участок			
(вид объекта недвижимости)			
Лист № ___ Раздела 4.2	Всего листов раздела 4.2 : ___	Всего разделов: ___	Всего листов выписки: ___
16.09.2022 № 99/2022/494325823			
Кадастровый номер:		47:14:0000000:39192	

Номер точки	Координаты, м		Описание закрепления на местности	Средняя квадратическая погрешность определения координат характерных точек границы части земельного участка, м
	X	Y		
1	2	3	4	5
374	411748.88	2143803.9	данные отсутствуют	данные отсутствуют
375	421737.34	2180183.4	данные отсутствуют	данные отсутствуют
376	421809.05	2180209.74	данные отсутствуют	данные отсутствуют
377	421798.37	2180235.65	данные отсутствуют	данные отсутствуют
378	421726.75	2180209.33	данные отсутствуют	данные отсутствуют
379	415481.13	2151170	данные отсутствуют	данные отсутствуют
380	415459.62	2151175.55	данные отсутствуют	данные отсутствуют
381	415457.28	2151155.49	данные отсутствуют	данные отсутствуют
382	415478.79	2151149.94	данные отсутствуют	данные отсутствуют
383	413978.73	2146405.83	данные отсутствуют	данные отсутствуют
384	414029.44	2146465.84	данные отсутствуют	данные отсутствуют
385	414076.85	2146522.07	данные отсутствуют	данные отсутствуют
386	414126.79	2146581.32	данные отсутствуют	данные отсутствуют
387	414177.14	2146641.18	данные отсутствуют	данные отсутствуют
388	414224.48	2146697.37	данные отсутствуют	данные отсутствуют
389	414271.53	2146753.56	данные отсутствуют	данные отсутствуют
390	414318.91	2146810.09	данные отсутствуют	данные отсутствуют
Государственный регистратор				ФГИС ЕГРН
полное наименование должности			подпись	инициалы, фамилия

М.П.

Сведения о частях земельного участка

Земельный участок			
(вид объекта недвижимости)			
Лист № __ Раздела 4.2	Всего листов раздела 4.2 : __	Всего разделов: __	Всего листов выписки: __
16.09.2022 № 99/2022/494325823			
Кадастровый номер:		47:14:0000000:39192	

Номер точки	Координаты, м		Описание закрепления на местности	Средняя квадратическая погрешность определения координат характерных точек границы части земельного участка, м
	X	Y		
1	2	3	4	5
391	414372.72	2146874.27	данные отсутствуют	данные отсутствуют
392	414406.24	2146935.35	данные отсутствуют	данные отсутствуют
393	414442.18	2147001.39	данные отсутствуют	данные отсутствуют
394	414478.55	2147068.41	данные отсутствуют	данные отсутствуют
395	414515.15	2147135.57	данные отсутствуют	данные отсутствуют
396	414552.81	2147204.87	данные отсутствуют	данные отсутствуют
397	414591.4	2147276.43	данные отсутствуют	данные отсутствуют
398	414629.54	2147347.12	данные отсутствуют	данные отсутствуют
399	414666.26	2147414.4	данные отсутствуют	данные отсутствуют
400	414713.83	2147469.14	данные отсутствуют	данные отсутствуют
401	414761.02	2147523.49	данные отсутствуют	данные отсутствуют
402	414806.27	2147575.75	данные отсутствуют	данные отсутствуют
403	414857.41	2147634.32	данные отсутствуют	данные отсутствуют
404	414907.92	2147692.74	данные отсутствуют	данные отсутствуют
405	414939.27	2147763.67	данные отсутствуют	данные отсутствуют
406	414967.08	2147826.98	данные отсутствуют	данные отсутствуют
407	414981.24	2147903.86	данные отсутствуют	данные отсутствуют
Государственный регистратор				ФГИС ЕГРН
полное наименование должности			подпись	инициалы, фамилия

М.П.

Сведения о частях земельного участка

Земельный участок			
(вид объекта недвижимости)			
Лист № <u> </u> Раздела 4.2	Всего листов раздела 4.2 : <u> </u>	Всего разделов: <u> </u>	Всего листов выписки: <u> </u>
16.09.2022 № 99/2022/494325823			
Кадастровый номер:		47:14:0000000:39192	

Номер точки	Координаты, м		Описание закрепления на местности	Средняя квадратическая погрешность определения координат характерных точек границы части земельного участка, м
	X	Y		
1	2	3	4	5
408	414994.87	2147979.98	данные отсутствуют	данные отсутствуют
409	415007.62	2148050.84	данные отсутствуют	данные отсутствуют
410	415016.57	2148100.98	данные отсутствуют	данные отсутствуют
411	415020.34	2148122.12	данные отсутствуют	данные отсутствуют
412	415032.87	2148193.69	данные отсутствуют	данные отсутствуют
413	415044.97	2148261	данные отсутствуют	данные отсутствуют
414	415057.39	2148330.22	данные отсутствуют	данные отсутствуют
415	415069	2148395.59	данные отсутствуют	данные отсутствуют
416	415083.97	2148479.99	данные отсутствуют	данные отсутствуют
417	415097.65	2148555.42	данные отсутствуют	данные отсутствуют
418	415110.92	2148629.86	данные отсутствуют	данные отсутствуют
419	415124.56	2148706.75	данные отсутствуют	данные отсутствуют
420	415136.77	2148774.88	данные отсутствуют	данные отсутствуют
421	415148.05	2148838.19	данные отсутствуют	данные отсутствуют
422	415161.59	2148912.77	данные отсутствуют	данные отсутствуют
423	415176.55	2148997.5	данные отсутствуют	данные отсутствуют
424	415188.94	2149066.91	данные отсутствуют	данные отсутствуют
Государственный регистратор				ФГИС ЕГРН
полное наименование должности			подпись	инициалы, фамилия

М.П.

Сведения о частях земельного участка

Земельный участок			
(вид объекта недвижимости)			
Лист № ___ Раздела 4.2	Всего листов раздела 4.2 : ___	Всего разделов: ___	Всего листов выписки: ___
16.09.2022 № 99/2022/494325823			
Кадастровый номер:		47:14:0000000:39192	

Номер точки	Координаты, м		Описание закрепления на местности	Средняя квадратическая погрешность определения координат характерных точек границы части земельного участка, м
	X	Y		
1	2	3	4	5
425	415201.53	2149137.4	данные отсутствуют	данные отсутствуют
426	415212.9	2149199.82	данные отсутствуют	данные отсутствуют
427	415231.4	2149273.19	данные отсутствуют	данные отсутствуют
428	415249.86	2149347.02	данные отсутствуют	данные отсутствуют
429	415268.16	2149419.86	данные отсутствуют	данные отсутствуют
430	415279.05	2149500.87	данные отсутствуют	данные отсутствуют
431	415288.5	2149573.71	данные отсутствуют	данные отсутствуют
432	415298.64	2149650.66	данные отсутствуют	данные отсутствуют
433	415307.97	2149721.19	данные отсутствуют	данные отсутствуют
434	415318.17	2149798.46	данные отсутствуют	данные отсутствуют
435	415328.22	2149876.13	данные отсутствуют	данные отсутствуют
436	415337.94	2149950.74	данные отсутствуют	данные отсутствуют
437	415346.85	2150019.79	данные отсутствуют	данные отсутствуют
438	415355.29	2150085.83	данные отсутствуют	данные отсутствуют
439	415360	2150156.61	данные отсутствуют	данные отсутствуют
440	415365.35	2150235.06	данные отсутствуют	данные отсутствуют
441	415370.41	2150309.88	данные отсутствуют	данные отсутствуют
Государственный регистратор				ФГИС ЕГРН
полное наименование должности			подпись	инициалы, фамилия

М.П.

Сведения о частях земельного участка

Земельный участок			
(вид объекта недвижимости)			
Лист № __ Раздела 4.2	Всего листов раздела 4.2 : __	Всего разделов: __	Всего листов выписки: __
16.09.2022 № 99/2022/494325823			
Кадастровый номер:		47:14:0000000:39192	

Номер точки	Координаты, м		Описание закрепления на местности	Средняя квадратическая погрешность определения координат характерных точек границы части земельного участка, м
	X	Y		
1	2	3	4	5
442	415375.18	2150375.66	данные отсутствуют	данные отсутствуют
443	415380.27	2150448.91	данные отсутствуют	данные отсутствуют
444	415385.72	2150524.53	данные отсутствуют	данные отсутствуют
445	415388.11	2150557.82	данные отсутствуют	данные отсутствуют
446	415380.06	2150489.02	данные отсутствуют	данные отсутствуют
447	415363.65	2150310.42	данные отсутствуют	данные отсутствуют
448	415350.97	2150166.46	данные отсутствуют	данные отсутствуют
449	415339.02	2150036.85	данные отсутствуют	данные отсутствуют
450	415334.52	2149989.4	данные отсутствуют	данные отсутствуют
451	415331.68	2149963.1	данные отсутствуют	данные отсутствуют
452	415324.22	2149905.58	данные отсутствуют	данные отсутствуют
453	415309.32	2149799.56	данные отсутствуют	данные отсутствуют
454	415303.14	2149755.5	данные отсутствуют	данные отсутствуют
455	415311.03	2149755.04	данные отсутствуют	данные отсутствуют
456	415308.2	2149725.41	данные отсутствуют	данные отсутствуют
457	415299.01	2149726.03	данные отсутствуют	данные отсутствуют
458	415287.78	2149645.92	данные отсутствуют	данные отсутствуют
Государственный регистратор				ФГИС ЕГРН
полное наименование должности			подпись	инициалы, фамилия

М.П.

Сведения о частях земельного участка

Земельный участок			
(вид объекта недвижимости)			
Лист № ___ Раздела 4.2	Всего листов раздела 4.2 : ___	Всего разделов: ___	Всего листов выписки: ___
16.09.2022 № 99/2022/494325823			
Кадастровый номер:		47:14:000000:39192	

Номер точки	Координаты, м		Описание закрепления на местности	Средняя квадратическая погрешность определения координат характерных точек границы части земельного участка, м
	X	Y		
1	2	3	4	5
459	415275.23	2149550.65	данные отсутствуют	данные отсутствуют
460	415261.77	2149444.06	данные отсутствуют	данные отсутствуют
461	415256.73	2149408.2	данные отсутствуют	данные отсутствуют
462	415253.01	2149385.1	данные отсутствуют	данные отсутствуют
463	415249	2149361.83	данные отсутствуют	данные отсутствуют
464	415247.06	2149351.68	данные отсутствуют	данные отсутствуют
465	415236.81	2149306.4	данные отсутствуют	данные отсутствуют
466	415214.94	2149223.39	данные отсутствуют	данные отсутствуют
467	415190.55	2149130.52	данные отсутствуют	данные отсутствуют
468	415181.96	2149095.57	данные отсутствуют	данные отсутствуют
469	415174.1	2149057.5	данные отсутствуют	данные отсутствуют
469	415174.1	2149057.5	данные отсутствуют	данные отсутствуют
470	415167.78	2149023.3	данные отсутствуют	данные отсутствуют
470	415167.78	2149023.3	данные отсутствуют	данные отсутствуют
471	415143.46	2148866.17	данные отсутствуют	данные отсутствуют
471	415143.46	2148866.17	данные отсутствуют	данные отсутствуют
472	415120.88	2148718.68	данные отсутствуют	данные отсутствуют

Государственный регистратор		ФГИС ЕГРН
полное наименование должности	подпись	инициалы, фамилия

М.П.

Сведения о частях земельного участка

Земельный участок			
(вид объекта недвижимости)			
Лист № <u> </u> Раздела 4.2	Всего листов раздела 4.2 : <u> </u>	Всего разделов: <u> </u>	Всего листов выписки: <u> </u>
16.09.2022 № 99/2022/494325823			
Кадастровый номер:		47:14:0000000:39192	

Номер точки	Координаты, м		Описание закрепления на местности	Средняя квадратическая погрешность определения координат характерных точек границы части земельного участка, м
	X	Y		
1	2	3	4	5
473	415096.98	2148565.1	данные отсутствуют	данные отсутствуют
474	415080.06	2148470.77	данные отсутствуют	данные отсутствуют
475	415057.7	2148354.2	данные отсутствуют	данные отсутствуют
476	415023.22	2148177.57	данные отсутствуют	данные отсутствуют
477	414990.4	2148011.34	данные отсутствуют	данные отсутствуют
478	414964.6	2147877.16	данные отсутствуют	данные отсутствуют
479	414959.1	2147850.64	данные отсутствуют	данные отсутствуют
480	414952.8	2147822.79	данные отсутствуют	данные отсутствуют
481	414948.32	2147807.22	данные отсутствуют	данные отсутствуют
482	414943.92	2147793.13	данные отсутствуют	данные отсутствуют
483	414937.84	2147776.4	данные отсутствуют	данные отсутствуют
484	414928.6	2147755.18	данные отсутствуют	данные отсутствуют
485	414912.88	2147725.74	данные отсутствуют	данные отсутствуют
486	414902.8	2147709.72	данные отсутствуют	данные отсутствуют
487	414893.85	2147697.09	данные отсутствуют	данные отсутствуют
488	414903.23	2147688.65	данные отсутствуют	данные отсутствуют
489	414670.93	2147430.84	данные отсутствуют	данные отсутствуют
Государственный регистратор				ФГИС ЕГРН
полное наименование должности			подпись	инициалы, фамилия

М.П.

Сведения о частях земельного участка

Земельный участок			
(вид объекта недвижимости)			
Лист № ___ Раздела 4.2	Всего листов раздела 4.2 : ___	Всего разделов: ___	Всего листов выписки: ___
16.09.2022 № 99/2022/494325823			
Кадастровый номер:		47:14:0000000:39192	

Номер точки	Координаты, м		Описание закрепления на местности	Средняя квадратическая погрешность определения координат характерных точек границы части земельного участка, м
	X	Y		
1	2	3	4	5
490	414663.4	2147426.4	данные отсутствуют	данные отсутствуют
491	414654.65	2147414.48	данные отсутствуют	данные отсутствуют
492	414646.2	2147402.18	данные отсутствуют	данные отсутствуют
493	414629.26	2147372.6	данные отсутствуют	данные отсутствуют
494	414597.34	2147313.5	данные отсутствуют	данные отсутствуют
495	414504.28	2147137.53	данные отсутствуют	данные отсутствуют
496	414428.82	2146993.4	данные отсутствуют	данные отсутствуют
497	414380.94	2146902.14	данные отсутствуют	данные отсутствуют
498	414375.6	2146893.02	данные отсутствуют	данные отсутствуют
499	414364.78	2146875.32	данные отсутствуют	данные отсутствуют
500	414351.62	2146855.49	данные отсутствуют	данные отсутствуют
501	414338.52	2146838.06	данные отсутствуют	данные отсутствуют
502	414320.39	2146815.92	данные отсутствуют	данные отсутствуют
503	414290.35	2146781.38	данные отсутствуют	данные отсутствуют
504	414177.59	2146651.8	данные отсутствуют	данные отсутствуют
505	414028.54	2146478.71	данные отсутствуют	данные отсутствуют
506	414006.15	2146449.11	данные отсутствуют	данные отсутствуют
Государственный регистратор				ФГИС ЕГРН
полное наименование должности			подпись	инициалы, фамилия

М.П.

Выписка из Единого государственного реестра недвижимости об объекте недвижимости
Сведения о частях земельного участка

1442

Земельный участок			
(вид объекта недвижимости)			
Лист № <u> </u> Раздела 4.2	Всего листов раздела 4.2 : <u> </u>	Всего разделов: <u> </u>	Всего листов выписки: <u> </u>
16.09.2022 № 99/2022/494325823			
Кадастровый номер:		47:14:0000000:39192	

Номер точки	Координаты, м		Описание закрепления на местности	Средняя квадратическая погрешность определения координат характерных точек границы части земельного участка, м
	X	Y		
1	2	3	4	5
507	413994.33	2146432.68	данные отсутствуют	данные отсутствуют
508	413977.18	2146407.76	данные отсутствуют	данные отсутствуют
509	413967.5	2146392.65	данные отсутствуют	данные отсутствуют
510	413105.92	2145767.95	данные отсутствуют	данные отсутствуют
511	413118.39	2145775.74	данные отсутствуют	данные отсутствуют
512	413182.95	2145816.28	данные отсутствуют	данные отсутствуют
513	413243.95	2145859.53	данные отсутствуют	данные отсутствуют
514	413303	2145901.59	данные отсутствуют	данные отсутствуют
515	413368.4	2145939.64	данные отсутствуют	данные отсутствуют
516	413428.59	2145974.53	данные отсутствуют	данные отсутствуют
517	413493.85	2146012.16	данные отсутствуют	данные отсутствуют
518	413556.4	2146048.42	данные отсутствуют	данные отсутствуют
519	413619.52	2146084.86	данные отсутствуют	данные отсутствуют
520	413680.14	2146121.38	данные отсутствуют	данные отсутствуют
521	413736.14	2146152.33	данные отсутствуют	данные отсутствуют
522	413788.69	2146182.53	данные отсутствуют	данные отсутствуют
523	413809.22	2146206.56	данные отсутствуют	данные отсутствуют

Государственный регистратор		ФГИС ЕГРН
полное наименование должности	подпись	инициалы, фамилия

М.П.

Сведения о частях земельного участка

Земельный участок			
(вид объекта недвижимости)			
Лист № __ Раздела 4.2	Всего листов раздела 4.2 : __	Всего разделов: __	Всего листов выписки: __
16.09.2022 № 99/2022/494325823			
Кадастровый номер:		47:14:0000000:39192	

Номер точки	Координаты, м		Описание закрепления на местности	Средняя квадратическая погрешность определения координат характерных точек границы части земельного участка, м
	X	Y		
1	2	3	4	5
524	413796.36	2146198.28	данные отсутствуют	данные отсутствуют
525	413695.48	2146136.26	данные отсутствуют	данные отсутствуют
526	413616.8	2146089.74	данные отсутствуют	данные отсутствуют
527	413493.61	2146018.28	данные отсутствуют	данные отсутствуют
528	413403.92	2145968.08	данные отсутствуют	данные отсутствуют
529	413331.14	2145929.3	данные отсутствуют	данные отсутствуют
530	413299.74	2145911.66	данные отсутствуют	данные отсутствуют
531	413259.15	2145885.61	данные отсутствуют	данные отсутствуют
532	413239.9	2145872.4	данные отсутствуют	данные отсутствуют
533	413246.73	2145863.95	данные отсутствуют	данные отсутствуют
534	413205.24	2145848.54	данные отсутствуют	данные отсутствуют
535	413170.42	2145824.08	данные отсутствуют	данные отсутствуют
536	413121.57	2145789.1	данные отсутствуют	данные отсутствуют
537	413108.57	2145770.44	данные отсутствуют	данные отсутствуют
538	412182.77	2145220.84	данные отсутствуют	данные отсутствуют
539	412232.9	2145245.76	данные отсутствуют	данные отсутствуют
540	412298.31	2145278.55	данные отсутствуют	данные отсутствуют

Государственный регистратор		ФГИС ЕГРН
полное наименование должности	подпись	инициалы, фамилия

М.П.

Сведения о частях земельного участка

Земельный участок			
(вид объекта недвижимости)			
Лист № ___ Раздела 4.2	Всего листов раздела 4.2 : ___	Всего разделов: ___	Всего листов выписки: ___
16.09.2022 № 99/2022/494325823			
Кадастровый номер:		47:14:0000000:39192	

Номер точки	Координаты, м		Описание закрепления на местности	Средняя квадратическая погрешность определения координат характерных точек границы части земельного участка, м
	X	Y		
1	2	3	4	5
541	412362.73	2145310.69	данные отсутствуют	данные отсутствуют
542	412428.01	2145343.69	данные отсутствуют	данные отсутствуют
543	412488.14	2145381.23	данные отсутствуют	данные отсутствуют
544	412550.21	2145420.26	данные отсутствуют	данные отсутствуют
545	412612.33	2145459.22	данные отсутствуют	данные отсутствуют
546	412674.19	2145497.92	данные отсутствуют	данные отсутствуют
547	412740.22	2145539.19	данные отсутствуют	данные отсутствуют
548	412806.03	2145580.4	данные отсутствуют	данные отсутствуют
549	412861.92	2145615.42	данные отсутствуют	данные отсутствуют
550	412921.3	2145652.66	данные отсутствуют	данные отсутствуют
551	412985.71	2145692.91	данные отсутствуют	данные отсутствуют
552	413050.99	2145733.64	данные отсутствуют	данные отсутствуют
553	413053.48	2145735.2	данные отсутствуют	данные отсутствуют
554	413044.3	2145732.37	данные отсутствуют	данные отсутствуют
555	412992.33	2145700.93	данные отсутствуют	данные отсутствуют
556	412834.84	2145602.13	данные отсутствуют	данные отсутствуют
557	412765.53	2145558.96	данные отсутствуют	данные отсутствуют
Государственный регистратор				ФГИС ЕГРН
полное наименование должности			подпись	инициалы, фамилия

М.П.

Сведения о частях земельного участка

Земельный участок			
(вид объекта недвижимости)			
Лист № __ Раздела 4.2	Всего листов раздела 4.2 : __	Всего разделов: __	Всего листов выписки: __
16.09.2022 № 99/2022/494325823			
Кадастровый номер:		47:14:0000000:39192	

Номер точки	Координаты, м		Описание закрепления на местности	Средняя квадратическая погрешность определения координат характерных точек границы части земельного участка, м
	X	Y		
1	2	3	4	5
558	412689.11	2145511.38	данные отсутствуют	данные отсутствуют
559	412669.14	2145498.95	данные отсутствуют	данные отсутствуют
560	412612.87	2145464.04	данные отсутствуют	данные отсутствуют
561	412536.84	2145416.9	данные отсутствуют	данные отсутствуют
562	412461.02	2145369.87	данные отсутствуют	данные отсутствуют
563	412433.39	2145352.74	данные отсутствуют	данные отсутствуют
564	412402.78	2145335.28	данные отсутствуют	данные отсутствуют
565	412383.37	2145325.78	данные отсутствуют	данные отсутствуют
566	412338.3	2145303.75	данные отсутствуют	данные отсутствуют
567	412300.66	2145285.59	данные отсутствуют	данные отсутствуют
568	412259.06	2145265.53	данные отсутствуют	данные отсутствуют
569	412217.3	2145241.05	данные отсутствуют	данные отсутствуют
570	412216.54	2145242.27	данные отсутствуют	данные отсутствуют
571	412183.26	2145221.2	данные отсутствуют	данные отсутствуют
572	411977.4	2144811.72	данные отсутствуют	данные отсутствуют
573	411958.87	2144824.8	данные отсутствуют	данные отсутствуют
574	411951.43	2144805.57	данные отсутствуют	данные отсутствуют
Государственный регистратор				ФГИС ЕГРН
полное наименование должности			подпись	инициалы, фамилия

М.П.

Сведения о частях земельного участка

Земельный участок			
(вид объекта недвижимости)			
Лист № ___ Раздела 4.2	Всего листов раздела 4.2 : ___	Всего разделов: ___	Всего листов выписки: ___
16.09.2022 № 99/2022/494325823			
Кадастровый номер:		47:14:0000000:39192	

Номер точки	Координаты, м		Описание закрепления на местности	Средняя квадратическая погрешность определения координат характерных точек границы части земельного участка, м
	X	Y		
1	2	3	4	5
575	411969.97	2144792.48	данные отсутствуют	данные отсутствуют
576	411509.53	2143457.09	данные отсутствуют	данные отсутствуют
577	411354.71	2143475.18	данные отсутствуют	данные отсутствуют
578	411274.03	2143485.25	данные отсутствуют	данные отсутствуют
579	411169.97	2143498.43	данные отсутствуют	данные отсутствуют
580	411138.51	2143502.45	данные отсутствуют	данные отсутствуют
581	411144.04	2143480.04	данные отсутствуют	данные отсутствуют
582	411166.32	2143477.15	данные отсутствуют	данные отсутствуют
583	411162.33	2143493.32	данные отсутствуют	данные отсутствуют
584	411504.47	2143453.89	данные отсутствуют	данные отсутствуют
585	414696.14	2175314.38	данные отсутствуют	данные отсутствуют
586	414734.03	2175356.56	данные отсутствуют	данные отсутствуют
587	414701.38	2175351.61	данные отсутствуют	данные отсутствуют
588	414662.27	2175308.04	данные отсутствуют	данные отсутствуют
589	421689.2	2180171.08	данные отсутствуют	данные отсутствуют
590	421707.93	2180174.4	данные отсутствуют	данные отсутствуют
590	421707.93	2180174.4	данные отсутствуют	данные отсутствуют
Государственный регистратор				ФГИС ЕГРН
полное наименование должности			подпись	инициалы, фамилия

М.П.

Сведения о частях земельного участка

Земельный участок			
(вид объекта недвижимости)			
Лист № ___ Раздела 4.2	Всего листов раздела 4.2 : ___	Всего разделов: ___	Всего листов выписки: ___
16.09.2022 № 99/2022/494325823			
Кадастровый номер:		47:14:0000000:39192	

Номер точки	Координаты, м		Описание закрепления на местности	Средняя квадратическая погрешность определения координат характерных точек границы части земельного участка, м
	X	Y		
1	2	3	4	5
591	421730.48	2180180.88	данные отсутствуют	данные отсутствуют
592	421762.34	2180192.58	данные отсутствуют	данные отсутствуют
593	421751.47	2180218.41	данные отсутствуют	данные отсутствуют
594	421721.71	2180207.48	данные отсутствуют	данные отсутствуют
595	421701.51	2180201.66	данные отсутствуют	данные отсутствуют
595	421701.51	2180201.66	данные отсутствуют	данные отсутствуют
596	421678.28	2180197.56	данные отсутствуют	данные отсутствуют
597	416285.81	2159975.57	данные отсутствуют	данные отсутствуют
598	416301.64	2159982.94	данные отсутствуют	данные отсутствуют
599	416300.66	2159983.71	данные отсутствуют	данные отсутствуют
600	416297.44	2159986.22	данные отсутствуют	данные отсутствуют
601	416283.92	2159996.75	данные отсутствуют	данные отсутствуют
602	416273.31	2159991.81	данные отсутствуют	данные отсутствуют
603	416267.93	2159989.25	данные отсутствуют	данные отсутствуют
604	416283.71	2159977.54	данные отсутствуют	данные отсутствуют
605	413716.8	2164139.67	данные отсутствуют	данные отсутствуют
606	413734.1	2164153.35	данные отсутствуют	данные отсутствуют
Государственный регистратор				ФГИС ЕГРН
полное наименование должности			подпись	инициалы, фамилия

М.П.

Сведения о частях земельного участка

Земельный участок			
(вид объекта недвижимости)			
Лист № ___ Раздела 4.2	Всего листов раздела 4.2 : ___	Всего разделов: ___	Всего листов выписки: ___
16.09.2022 № 99/2022/494325823			
Кадастровый номер:		47:14:0000000:39192	

Номер точки	Координаты, м		Описание закрепления на местности	Средняя квадратическая погрешность определения координат характерных точек границы части земельного участка, м
	X	Y		
1	2	3	4	5
607	413722.28	2164170.74	данные отсутствуют	данные отсутствуют
608	413704.98	2164157.06	данные отсутствуют	данные отсутствуют
609	415768.58	2175518.76	данные отсутствуют	данные отсутствуют
609	415768.58	2175518.76	данные отсутствуют	данные отсутствуют
610	415800.06	2175525.04	данные отсутствуют	данные отсутствуют
610	415800.06	2175525.04	данные отсутствуют	данные отсутствуют
611	415838.52	2175532.53	данные отсутствуют	данные отсутствуют
611	415838.52	2175532.53	данные отсутствуют	данные отсутствуют
612	415851.88	2175535.2	данные отсутствуют	данные отсутствуют
612	415851.88	2175535.2	данные отсутствуют	данные отсутствуют
613	415984.36	2175561.23	данные отсутствуют	данные отсутствуют
613	415984.36	2175561.23	данные отсутствуют	данные отсутствуют
614	416083.16	2175581.29	данные отсутствуют	данные отсутствуют
615	416220.54	2175609.06	данные отсутствуют	данные отсутствуют
616	416296.79	2175625.7	данные отсутствуют	данные отсутствуют
616	416296.79	2175625.7	данные отсутствуют	данные отсутствуют
617	416374.6	2175647.24	данные отсутствуют	данные отсутствуют
Государственный регистратор				ФГИС ЕГРН
полное наименование должности			подпись	инициалы, фамилия

М.П.

Выписка из Единого государственного реестра недвижимости об объекте недвижимости
Сведения о частях земельного участка

1449

Земельный участок			
(вид объекта недвижимости)			
Лист № <u> </u> Раздела 4.2	Всего листов раздела 4.2 : <u> </u>	Всего разделов: <u> </u>	Всего листов выписки: <u> </u>
16.09.2022 № 99/2022/494325823			
Кадастровый номер:		47:14:0000000:39192	

Номер точки	Координаты, м		Описание закрепления на местности	Средняя квадратическая погрешность определения координат характерных точек границы части земельного участка, м
	X	Y		
1	2	3	4	5
617	416374.6	2175647.24	данные отсутствуют	данные отсутствуют
618	416454.48	2175672.11	данные отсутствуют	данные отсутствуют
619	416552.73	2175703.26	данные отсутствуют	данные отсутствуют
620	416593.79	2175713.62	данные отсутствуют	данные отсутствуют
621	416669.45	2175726	данные отсутствуют	данные отсутствуют
621	416669.45	2175726	данные отсутствуют	данные отсутствуют
622	416726.04	2175731.16	данные отсутствуют	данные отсутствуют
623	416757.24	2175731.34	данные отсутствуют	данные отсутствуют
623	416757.24	2175731.34	данные отсутствуют	данные отсутствуют
624	416777.46	2175729.52	данные отсутствуют	данные отсутствуют
625	416811.97	2175722.98	данные отсутствуют	данные отсутствуют
625	416811.97	2175722.98	данные отсутствуют	данные отсутствуют
626	416838.56	2175716.61	данные отсутствуют	данные отсутствуют
627	416833.42	2175720.77	данные отсутствуют	данные отсутствуют
628	416807.59	2175726.67	данные отсутствуют	данные отсутствуют
629	416752.7	2175733.95	данные отсутствуют	данные отсутствуют
630	416680.66	2175729.89	данные отсутствуют	данные отсутствуют

Государственный регистратор		ФГИС ЕГРН
полное наименование должности	подпись	инициалы, фамилия

М.П.

Сведения о частях земельного участка

Земельный участок			
(вид объекта недвижимости)			
Лист № ___ Раздела 4.2	Всего листов раздела 4.2 : ___	Всего разделов: ___	Всего листов выписки: ___
16.09.2022 № 99/2022/494325823			
Кадастровый номер:		47:14:0000000:39192	

Номер точки	Координаты, м		Описание закрепления на местности	Средняя квадратическая погрешность определения координат характерных точек границы части земельного участка, м
	X	Y		
1	2	3	4	5
631	416584.69	2175713.8	данные отсутствуют	данные отсутствуют
632	416544.26	2175705.13	данные отсутствуют	данные отсутствуют
633	416377.24	2175649.19	данные отсутствуют	данные отсутствуют
634	416267.84	2175620.96	данные отсутствуют	данные отсутствуют
635	416176.11	2175602.08	данные отсутствуют	данные отсутствуют
636	415785.68	2175523.2	данные отсутствуют	данные отсутствуют
637	415750.62	2175516.33	данные отсутствуют	данные отсутствуют
638	415525.49	2175470.69	данные отсутствуют	данные отсутствуют
639	415590.08	2175484.2	данные отсутствуют	данные отсутствуют
640	415628.23	2175492.85	данные отсутствуют	данные отсутствуют
641	415531.47	2175476.21	данные отсутствуют	данные отсутствуют
642	425469.59	2182664.01	данные отсутствуют	данные отсутствуют
643	425479.41	2182675.66	данные отсутствуют	данные отсутствуют
644	425472.36	2182681.63	данные отсутствуют	данные отсутствуют
645	425462.52	2182669.99	данные отсутствуют	данные отсутствуют
646	427088.15	2184602.41	данные отсутствуют	данные отсутствуют
647	427081.85	2184608.59	данные отсутствуют	данные отсутствуют
Государственный регистратор				ФГИС ЕГРН
полное наименование должности			подпись	инициалы, фамилия

М.П.

Земельный участок			
(вид объекта недвижимости)			
Лист № <u> </u> Раздела 4.2	Всего листов раздела 4.2 : <u> </u>	Всего разделов: <u> </u>	Всего листов выписки: <u> </u>
16.09.2022 № 99/2022/494325823			
Кадастровый номер:		47:14:000000:39192	

Номер точки	Координаты, м		Описание закрепления на местности	Средняя квадратическая погрешность определения координат характерных точек границы части земельного участка, м
	X	Y		
1	2	3	4	5
648	427056.26	2184580.88	данные отсутствуют	данные отсутствуют
649	427063.72	2184573.45	данные отсутствуют	данные отсутствуют
650	413742.64	2174713.1	данные отсутствуют	данные отсутствуют
650	413742.64	2174713.1	данные отсутствуют	данные отсутствуют
651	413723.23	2174702.93	данные отсутствуют	данные отсутствуют
652	413752.7	2174689.14	данные отсутствуют	данные отсутствуют
653	421671.74	2180168.17	данные отсутствуют	данные отсутствуют
654	421674.54	2180168.48	данные отсутствуют	данные отсутствуют
655	421719.71	2180177.79	данные отсутствуют	данные отсутствуют
656	421708.93	2180203.8	данные отсутствуют	данные отсутствуют
657	421670.49	2180196.18	данные отсутствуют	данные отсутствуют
658	421660.65	2180194.95	данные отсутствуют	данные отсутствуют
659	414401.14	2175222.9	данные отсутствуют	данные отсутствуют
660	414433.16	2175225.78	данные отсутствуют	данные отсутствуют
661	414434.25	2175226.58	данные отсутствуют	данные отсутствуют
662	414485.52	2175257.84	данные отсутствуют	данные отсутствуют
663	414518.21	2175275.09	данные отсутствуют	данные отсутствуют
Государственный регистратор				ФГИС ЕГРН
полное наименование должности			подпись	инициалы, фамилия

М.П.

Земельный участок			
<small>(вид объекта недвижимости)</small>			
Лист № <u> </u> Раздела 4.2	Всего листов раздела 4.2 : <u> </u>	Всего разделов: <u> </u>	Всего листов выписки: <u> </u>
16.09.2022 № 99/2022/494325823			
Кадастровый номер:		47:14:0000000:39192	

Номер точки	Координаты, м		Описание закрепления на местности	Средняя квадратическая погрешность определения координат характерных точек границы части земельного участка, м
	X	Y		
1	2	3	4	5
664	414536.66	2175283.29	данные отсутствуют	данные отсутствуют
665	414462.6	2175276.62	данные отсутствуют	данные отсутствуют
666	414418.3	2175249.61	данные отсутствуют	данные отсутствуют
667	414396.93	2175234	данные отсутствуют	данные отсутствуют
668	414380.2	2175221	данные отсутствуют	данные отсутствуют
669	415163.99	2148854.95	данные отсутствуют	данные отсутствуют
670	415165.2	2148862.86	данные отсутствуют	данные отсутствуют
671	415189.46	2149019.56	данные отсутствуют	данные отсутствуют
672	415195.72	2149053.36	данные отсутствуют	данные отсутствуют
673	415196.03	2149054.88	данные отсутствуют	данные отсутствуют
674	415188.33	2149057.72	данные отсутствуют	данные отсутствуют
675	415175.16	2149062.62	данные отсутствуют	данные отсутствуют
676	415142.81	2148861.92	данные отсутствуют	данные отсутствуют
677	415147.3	2148860.49	данные отсутствуют	данные отсутствуют
678	416737.28	2156396.81	данные отсутствуют	данные отсутствуют
679	416739.04	2156492.42	данные отсутствуют	данные отсутствуют
680	416739.2	2156501.45	данные отсутствуют	данные отсутствуют
Государственный регистратор				ФГИС ЕГРН
полное наименование должности			подпись	инициалы, фамилия

М.П.

Сведения о частях земельного участка

Земельный участок			
(вид объекта недвижимости)			
Лист № ___ Раздела 4.2	Всего листов раздела 4.2 : ___	Всего разделов: ___	Всего листов выписки: ___
16.09.2022 № 99/2022/494325823			
Кадастровый номер:		47:14:0000000:39192	

Номер точки	Координаты, м		Описание закрепления на местности	Средняя квадратическая погрешность определения координат характерных точек границы части земельного участка, м
	X	Y		
1	2	3	4	5
681	416717.64	2156526.86	данные отсутствуют	данные отсутствуют
682	416717.04	2156492.76	данные отсутствуют	данные отсутствуют
683	416715.74	2156422.19	данные отсутствуют	данные отсутствуют
684	415614.28	2175489.69	данные отсутствуют	данные отсутствуют
685	415631.09	2175493.5	данные отсутствуют	данные отсутствуют
686	415630.82	2175495.11	данные отсутствуют	данные отсутствуют
687	415630.63	2175496.09	данные отсутствуют	данные отсутствуют
688	415630.66	2175496.1	данные отсутствуют	данные отсутствуют
689	415630.65	2175496.14	данные отсутствуют	данные отсутствуют
690	415678.24	2175505.03	данные отсутствуют	данные отсутствуют
691	415678.58	2175503.26	данные отсутствуют	данные отсутствуют
692	415700.3	2175507.72	данные отсутствуют	данные отсутствуют
693	415709.38	2175509.59	данные отсутствуют	данные отсутствуют
694	415731.84	2175513.82	данные отсутствуют	данные отсутствуют
695	415748.15	2175515.99	данные отсутствуют	данные отсутствуют
696	415800.07	2175525.04	данные отсутствуют	данные отсутствуют
697	415800.11	2175525.05	данные отсутствуют	данные отсутствуют
Государственный регистратор				ФГИС ЕГРН
полное наименование должности			подпись	инициалы, фамилия

М.П.

Сведения о частях земельного участка

Земельный участок			
(вид объекта недвижимости)			
Лист № <u> </u> Раздела 4.2	Всего листов раздела 4.2 : <u> </u>	Всего разделов: <u> </u>	Всего листов выписки: <u> </u>
16.09.2022 № 99/2022/494325823			
Кадастровый номер:		47:14:0000000:39192	

Номер точки	Координаты, м		Описание закрепления на местности	Средняя квадратическая погрешность определения координат характерных точек границы части земельного участка, м
	X	Y		
1	2	3	4	5
698	415800.6	2175525.15	данные отсутствуют	данные отсутствуют
699	415838.46	2175532.52	данные отсутствуют	данные отсутствуют
699	415838.46	2175532.52	данные отсутствуют	данные отсутствуют
700	415823.8	2175555.07	данные отсутствуют	данные отсутствуют
700	415823.8	2175555.07	данные отсутствуют	данные отсутствуют
701	415823.36	2175555.76	данные отсутствуют	данные отсутствуют
701	415823.36	2175555.76	данные отсутствуют	данные отсутствуют
702	415823.76	2175555.12	данные отсутствуют	данные отсутствуют
703	415784.71	2175547.47	данные отсутствуют	данные отсутствуют
704	415784.81	2175550.55	данные отсутствуют	данные отсутствуют
705	415763.95	2175546.39	данные отсутствуют	данные отсутствуют
706	415727.34	2175541.42	данные отсутствуют	данные отсутствуют
707	415704	2175537.06	данные отсутствуют	данные отсутствуют
708	415704.37	2175535.83	данные отсутствуют	данные отсутствуют
709	415704.36	2175535.83	данные отсутствуют	данные отсутствуют
710	415704.36	2175535.81	данные отсутствуют	данные отсутствуют
711	415673.97	2175529.34	данные отсутствуют	данные отсутствуют
Государственный регистратор				ФГИС ЕГРН
полное наименование должности			подпись	инициалы, фамилия

М.П.

Сведения о частях земельного участка

Земельный участок			
(вид объекта недвижимости)			
Лист № ___ Раздела 4.2	Всего листов раздела 4.2 : ___	Всего разделов: ___	Всего листов выписки: ___
16.09.2022 № 99/2022/494325823			
Кадастровый номер:		47:14:0000000:39192	

Номер точки	Координаты, м		Описание закрепления на местности	Средняя квадратическая погрешность определения координат характерных точек границы части земельного участка, м
	X	Y		
1	2	3	4	5
712	415673.54	2175530.81	данные отсутствуют	данные отсутствуют
713	415589.18	2175512.65	данные отсутствуют	данные отсутствуют
713	415589.18	2175512.65	данные отсутствуют	данные отсутствуют
714	415557.82	2175477.46	данные отсутствуют	данные отсутствуют
714	415557.82	2175477.46	данные отсутствуют	данные отсутствуют
715	415590.06	2175484.24	данные отсутствуют	данные отсутствуют
716	416063.68	2175577.34	данные отсутствуют	данные отсутствуют
717	416083.21	2175581.31	данные отсутствуют	данные отсутствуют
718	416220.54	2175609.11	данные отсутствуют	данные отсутствуют
719	416270.37	2175619.93	данные отсутствуют	данные отсутствуют
720	416387.13	2175651.14	данные отсутствуют	данные отсутствуют
721	416454.49	2175672.16	данные отсутствуют	данные отсутствуют
722	416552.68	2175703.29	данные отсутствуют	данные отсутствуют
723	416593.82	2175713.63	данные отсутствуют	данные отсутствуют
724	416611.46	2175716.51	данные отсутствуют	данные отсутствуют
725	416686.84	2175727.59	данные отсутствуют	данные отсутствуют
726	416726.03	2175731.2	данные отсутствуют	данные отсутствуют
Государственный регистратор				ФГИС ЕГРН
полное наименование должности			подпись	инициалы, фамилия

М.П.

Сведения о частях земельного участка

Земельный участок			
(вид объекта недвижимости)			
Лист № ___ Раздела 4.2	Всего листов раздела 4.2 : ___	Всего разделов: ___	Всего листов выписки: ___
16.09.2022 № 99/2022/494325823			
Кадастровый номер:		47:14:0000000:39192	

Номер точки	Координаты, м		Описание закрепления на местности	Средняя квадратическая погрешность определения координат характерных точек границы части земельного участка, м
	X	Y		
1	2	3	4	5
727	416743.84	2175731.26	данные отсутствуют	данные отсутствуют
728	416770.34	2175730.16	данные отсутствуют	данные отсутствуют
729	416777.51	2175729.53	данные отсутствуют	данные отсутствуют
730	416801.85	2175724.9	данные отсутствуют	данные отсутствуют
731	416860.66	2175711.32	данные отсутствуют	данные отсутствуют
732	416859.71	2175712.47	данные отсутствуют	данные отсутствуют
733	416856.24	2175716.64	данные отсутствуют	данные отсутствуют
734	416856.3	2175716.62	данные отсутствуют	данные отсутствуют
735	416856.28	2175716.65	данные отсутствуют	данные отсутствуют
736	416874.31	2175711.24	данные отсутствуют	данные отсутствуют
737	416896.91	2175705.17	данные отсутствуют	данные отсутствуют
738	416923.51	2175698.07	данные отсутствуют	данные отсутствуют
739	416943.75	2175692.62	данные отсутствуют	данные отсутствуют
740	416996.23	2175679.16	данные отсутствуют	данные отсутствуют
741	417053.81	2175662.16	данные отсутствуют	данные отсутствуют
742	417056.84	2175661.26	данные отсутствуют	данные отсутствуют
743	417061.28	2175679.72	данные отсутствуют	данные отсутствуют
Государственный регистратор				ФГИС ЕГРН
полное наименование должности			подпись	инициалы, фамилия

М.П.

Сведения о частях земельного участка

Земельный участок			
(вид объекта недвижимости)			
Лист № __ Раздела 4.2	Всего листов раздела 4.2 : __	Всего разделов: __	Всего листов выписки: __
16.09.2022 № 99/2022/494325823			
Кадастровый номер:		47:14:0000000:39192	

Номер точки	Координаты, м		Описание закрепления на местности	Средняя квадратическая погрешность определения координат характерных точек границы части земельного участка, м
	X	Y		
1	2	3	4	5
744	417061.21	2175679.79	данные отсутствуют	данные отсутствуют
745	416968.61	2175709.1	данные отсутствуют	данные отсутствуют
746	416914.7	2175726.64	данные отсутствуют	данные отсутствуют
747	416888.68	2175733.4	данные отсутствуют	данные отсутствуют
748	416817.88	2175750.36	данные отсутствуют	данные отсутствуют
749	416781.19	2175757.3	данные отсутствуют	данные отсутствуют
750	416758.72	2175759.32	данные отсутствуют	данные отсутствуют
751	416724.7	2175759.14	данные отсутствуют	данные отсутствуют
752	416665.86	2175753.77	данные отсутствуют	данные отсутствуют
753	416588.1	2175741.04	данные отсутствуют	данные отсутствуют
754	416544.91	2175730.16	данные отсутствуют	данные отсутствуют
755	416446.12	2175698.84	данные отсутствуют	данные отсутствуют
756	416366.54	2175674.06	данные отсутствуют	данные отсутствуют
757	416330.86	2175664.18	данные отсутствуют	данные отсутствуют
758	416331.25	2175663.63	данные отсутствуют	данные отсутствуют
759	416320.21	2175660.26	данные отсутствуют	данные отсутствуют
760	416297.08	2175654.66	данные отсутствуют	данные отсутствуют
Государственный регистратор				ФГИС ЕГРН
полное наименование должности			подпись	инициалы, фамилия

М.П.

Сведения о частях земельного участка

Земельный участок			
(вид объекта недвижимости)			
Лист № ___ Раздела 4.2	Всего листов раздела 4.2 : ___	Всего разделов: ___	Всего листов выписки: ___
16.09.2022 № 99/2022/494325823			
Кадастровый номер:		47:14:0000000:39192	

Номер точки	Координаты, м		Описание закрепления на местности	Средняя квадратическая погрешность определения координат характерных точек границы части земельного участка, м
	X	Y		
1	2	3	4	5
761	416290.83	2175653.12	данные отсутствуют	данные отсутствуют
762	416259.87	2175647.3	данные отсутствуют	данные отсутствуют
763	416256.04	2175646.4	данные отсутствуют	данные отсутствуют
764	416241.16	2175643.3	данные отсутствуют	данные отсутствуют
765	416223.28	2175639.18	данные отсутствуют	данные отсутствуют
766	416184.3	2175632.31	данные отсутствуют	данные отсутствуют
767	416152.63	2175626.34	данные отсутствуют	данные отсутствуют
768	416143.38	2175622.04	данные отсутствуют	данные отсутствуют
769	416143.5	2175621.43	данные отсутствуют	данные отсутствуют
770	416123.69	2175616.86	данные отсутствуют	данные отсутствуют
771	416123.49	2175618.01	данные отсутствуют	данные отсутствуют
772	416084.83	2175610.58	данные отсутствуют	данные отсутствуют
773	416077.75	2175608.96	данные отсутствуют	данные отсутствуют
774	416074.24	2175607.81	данные отсутствуют	данные отсутствуют
775	416054.42	2175603.35	данные отсутствуют	данные отсутствуют
776	416049.68	2175602.82	данные отсутствуют	данные отсутствуют
777	416036.35	2175601.22	данные отсутствуют	данные отсутствуют
Государственный регистратор				ФГИС ЕГРН
полное наименование должности			подпись	инициалы, фамилия

М.П.

Сведения о частях земельного участка

Земельный участок			
(вид объекта недвижимости)			
Лист № ___ Раздела 4.2	Всего листов раздела 4.2 : ___	Всего разделов: ___	Всего листов выписки: ___
16.09.2022 № 99/2022/494325823			
Кадастровый номер:		47:14:0000000:39192	

Номер точки	Координаты, м		Описание закрепления на местности	Средняя квадратическая погрешность определения координат характерных точек границы части земельного участка, м
	X	Y		
1	2	3	4	5
778	415978.97	2175588.71	данные отсутствуют	данные отсутствуют
779	415846.4	2175562.66	данные отсутствуют	данные отсутствуют
780	415833.1	2175560	данные отсутствуют	данные отсутствуют
781	415822.04	2175557.86	данные отсутствуют	данные отсутствуют
782	414875	2175343.63	данные отсутствуют	данные отсутствуют
783	414886.2	2175343.95	данные отсутствуют	данные отсутствуют
784	414960.73	2175357.7	данные отсутствуют	данные отсутствуют
785	414960.28	2175364.82	данные отсутствуют	данные отсутствуют
786	415240.69	2175420.6	данные отсутствуют	данные отсутствуют
787	415331.6	2175435.44	данные отсутствуют	данные отсутствуют
788	415331.92	2175433.24	данные отсутствуют	данные отсутствуют
789	415464.14	2175458.58	данные отсутствуют	данные отсутствуют
790	415457.5	2175460.48	данные отсутствуют	данные отсутствуют
791	415491.44	2175466.89	данные отсутствуют	данные отсутствуют
792	415503.63	2175469.19	данные отсутствуют	данные отсутствуют
793	415524.59	2175473.4	данные отсутствуют	данные отсутствуют
794	415522.08	2175470.02	данные отсутствуют	данные отсутствуют

Государственный регистратор		ФГИС ЕГРН
полное наименование должности	подпись	инициалы, фамилия

М.П.

Сведения о частях земельного участка

Земельный участок			
(вид объекта недвижимости)			
Лист № __ Раздела 4.2	Всего листов раздела 4.2 : __	Всего разделов: __	Всего листов выписки: __
16.09.2022 № 99/2022/494325823			
Кадастровый номер:		47:14:0000000:39192	

Номер точки	Координаты, м		Описание закрепления на местности	Средняя квадратическая погрешность определения координат характерных точек границы части земельного участка, м
	X	Y		
1	2	3	4	5
795	415584.04	2175511.54	данные отсутствуют	данные отсутствуют
796	415573.14	2175509.26	данные отсутствуют	данные отсутствуют
797	415570.06	2175506.98	данные отсутствуют	данные отсутствуют
798	415541.73	2175501.76	данные отсутствуют	данные отсутствуют
799	415498.84	2175493.73	данные отсутствуют	данные отсутствуют
800	415307.22	2175457.02	данные отсутствуют	данные отсутствуют
801	415142.43	2175423.76	данные отсутствуют	данные отсутствуют
802	414956.62	2175386.1	данные отсутствуют	данные отсутствуют
803	414956.02	2175385.98	данные отсутствуют	данные отсутствуют
804	414956.03	2175385.94	данные отсутствуют	данные отсутствуют
805	414943.02	2175383.38	данные отсутствуют	данные отсутствуют
806	414943.23	2175382.48	данные отсутствуют	данные отсутствуют
807	414943.37	2175381.92	данные отсутствуют	данные отсутствуют
808	414923.19	2175378.63	данные отсутствуют	данные отсутствуют
809	414874.19	2175370.6	данные отсутствуют	данные отсутствуют
810	413751.83	2174688.64	данные отсутствуют	данные отсутствуют
811	413721.83	2174702.19	данные отсутствуют	данные отсутствуют
Государственный регистратор				ФГИС ЕГРН
полное наименование должности			подпись	инициалы, фамилия

М.П.

Сведения о частях земельного участка

Земельный участок			
(вид объекта недвижимости)			
Лист № <u> </u> Раздела 4.2	Всего листов раздела 4.2 : <u> </u>	Всего разделов: <u> </u>	Всего листов выписки: <u> </u>
16.09.2022 № 99/2022/494325823			
Кадастровый номер:		47:14:0000000:39192	

Номер точки	Координаты, м		Описание закрепления на местности	Средняя квадратическая погрешность определения координат характерных точек границы части земельного участка, м
	X	Y		
1	2	3	4	5
812	407460.77	2141991.88	данные отсутствуют	данные отсутствуют
813	407465.58	2141991.79	данные отсутствуют	данные отсутствуют
814	407469.74	2142013.68	данные отсутствуют	данные отсутствуют
815	407465.67	2142013.74	данные отсутствуют	данные отсутствуют
816	407461.64	2141992.51	данные отсутствуют	данные отсутствуют
817	407163.46	2141800.68	данные отсутствуют	данные отсутствуют
818	407378.66	2141955.5	данные отсутствуют	данные отсутствуют
819	407406.47	2141976.46	данные отсутствуют	данные отсутствуют
820	407410.97	2141977	данные отсутствуют	данные отсутствуют
821	407420.03	2141982.11	данные отсутствуют	данные отсутствуют
822	407404.92	2141980.3	данные отсутствуют	данные отсутствуют
823	407296.1	2141898.28	данные отсутствуют	данные отсутствуют
824	407168.02	2141804.71	данные отсутствуют	данные отсутствуют
825	406497.02	2141321.46	данные отсутствуют	данные отсутствуют
826	406500.27	2141323.79	данные отсутствуют	данные отсутствуют
827	406487.33	2141341.58	данные отсутствуют	данные отсутствуют
828	406484.08	2141339.25	данные отсутствуют	данные отсутствуют
Государственный регистратор				ФГИС ЕГРН
полное наименование должности			подпись	инициалы, фамилия

М.П.

Сведения о частях земельного участка

Земельный участок			
(вид объекта недвижимости)			
Лист № __ Раздела 4.2	Всего листов раздела 4.2 : __	Всего разделов: __	Всего листов выписки: __
16.09.2022 № 99/2022/494325823			
Кадастровый номер:		47:14:0000000:39192	

Номер точки	Координаты, м		Описание закрепления на местности	Средняя квадратическая погрешность определения координат характерных точек границы части земельного участка, м
	X	Y		
1	2	3	4	5
829	409382.39	2142118.59	данные отсутствуют	данные отсутствуют
830	409420.73	2142131.92	данные отсутствуют	данные отсутствуют
831	409442.06	2142140.62	данные отсутствуют	данные отсутствуют
832	409445.24	2142142.29	данные отсутствуют	данные отсутствуют
833	409363.31	2142116.86	данные отсутствуют	данные отсутствуют
834	409360.42	2142134.25	данные отсутствуют	данные отсутствуют
835	409360.34	2142134.22	данные отсутствуют	данные отсутствуют
836	409356.57	2142133	данные отсутствуют	данные отсутствуют
837	409360.11	2142111.68	данные отсутствуют	данные отсутствуют

Государственный регистратор		ФГИС ЕГРН
полное наименование должности	подпись	инициалы, фамилия

М.П.

Земельный участок					
(вид объекта недвижимости)					
Лист № ___ Раздела 4.2		Всего листов раздела 4.2 : ___		Всего разделов: ___	Всего листов выписки: ___
16.09.2022 № 99/2022/494325823					
Кадастровый номер:			47:14:0000000:39192		
Сведения о характерных точках границы части (частей) земельного участка					
Учетный номер части: 14					
Система координат: Местная 167					
Зона №					
Номер точки	Координаты, м		Описание закрепления на местности	Средняя квадратическая погрешность определения координат характерных точек границы части земельного участка, м	
	X	Y			
1	2	3	4	5	
1	411704.91	2143510.37	данные отсутствуют	данные отсутствуют	
2	411707.08	2143520.42	данные отсутствуют	данные отсутствуют	
3	411717.46	2143567.78	данные отсутствуют	данные отсутствуют	
4	411693.01	2143558.69	данные отсутствуют	данные отсутствуют	
5	411680.41	2143500.9	данные отсутствуют	данные отсутствуют	
6	410609.04	2143440.92	данные отсутствуют	данные отсутствуют	
7	410610.08	2143441.28	данные отсутствуют	данные отсутствуют	
8	410628.71	2143447.7	данные отсутствуют	данные отсутствуют	
9	410627.43	2143470.53	данные отсутствуют	данные отсутствуют	
10	410607.76	2143463.75	данные отсутствуют	данные отсутствуют	
11	411514.65	2143456.49	данные отсутствуют	данные отсутствуют	
12	411481.58	2143460.35	данные отсутствуют	данные отсутствуют	
13	411453.11	2143442.33	данные отсутствуют	данные отсутствуют	
14	411347.69	2143454.72	данные отсутствуют	данные отсутствуют	
15	411297.59	2143460.84	данные отсутствуют	данные отсутствуют	
16	411244.59	2143466.92	данные отсутствуют	данные отсутствуют	
Государственный регистратор			ФГИС ЕГРН		
полное наименование должности			подпись		
			инициалы, фамилия		

М.П.

Сведения о частях земельного участка

Земельный участок			
(вид объекта недвижимости)			
Лист № <u> </u> Раздела 4.2	Всего листов раздела 4.2 : <u> </u>	Всего разделов: <u> </u>	Всего листов выписки: <u> </u>
16.09.2022 № 99/2022/494325823			
Кадастровый номер:		47:14:0000000:39192	

Номер точки	Координаты, м		Описание закрепления на местности	Средняя квадратическая погрешность определения координат характерных точек границы части земельного участка, м
	X	Y		
1	2	3	4	5
17	411271.28	2143463.42	данные отсутствуют	данные отсутствуют
18	411352.06	2143453.34	данные отсутствуют	данные отсутствуют
19	411485.1	2143437.8	данные отсутствуют	данные отсутствуют
20	411692.62	2143493.12	данные отсутствуют	данные отсутствуют
21	411688.56	2143535.23	данные отсутствуют	данные отсутствуют
22	411688.32	2143537.16	данные отсутствуют	данные отсутствуют
23	411678.37	2143491.53	данные отсутствуют	данные отсутствуют
24	415329.64	2175438.46	данные отсутствуют	данные отсутствуют
24	415329.64	2175438.46	данные отсутствуют	данные отсутствуют
25	415330.61	2175436.97	данные отсутствуют	данные отсутствуют
26	415337.8	2175462.88	данные отсутствуют	данные отсутствуют
27	415314.84	2175458.48	данные отсутствуют	данные отсутствуют
28	415308.07	2175434.13	данные отсутствуют	данные отсутствуют
29	414638.88	2175303.66	данные отсутствуют	данные отсутствуют
30	414639.44	2175303.76	данные отсутствуют	данные отсутствуют
31	414629.56	2175314.59	данные отсутствуют	данные отсутствуют
32	414611.38	2175334.03	данные отсутствуют	данные отсутствуют
Государственный регистратор				ФГИС ЕГРН
полное наименование должности			подпись	инициалы, фамилия

М.П.

Сведения о частях земельного участка

Земельный участок			
(вид объекта недвижимости)			
Лист № __ Раздела 4.2	Всего листов раздела 4.2 : __	Всего разделов: __	Всего листов выписки: __
16.09.2022 № 99/2022/494325823			
Кадастровый номер:		47:14:0000000:39192	

Номер точки	Координаты, м		Описание закрепления на местности	Средняя квадратическая погрешность определения координат характерных точек границы части земельного участка, м
	X	Y		
1	2	3	4	5
33	414600.53	2175331.64	данные отсутствуют	данные отсутствуют
34	414589.33	2175328.34	данные отсутствуют	данные отсутствуют
35	414609.05	2175307.24	данные отсутствуют	данные отсутствуют
36	414615.6	2175308.88	данные отсутствуют	данные отсутствуют
37	413828.84	2174737.35	данные отсутствуют	данные отсутствуют
38	413868.04	2174769.7	данные отсутствуют	данные отсутствуют
39	413848.53	2174786.86	данные отсутствуют	данные отсутствуют
40	413809.83	2174754.94	данные отсутствуют	данные отсутствуют
41	413716.08	2174668	данные отсутствуют	данные отсутствуют
42	413759.45	2174693.04	данные отсутствуют	данные отсутствуют
42	413759.45	2174693.04	данные отсутствуют	данные отсутствуют
42	413759.45	2174693.04	данные отсутствуют	данные отсутствуют
43	413747.96	2174706.75	данные отсутствуют	данные отсутствуют
44	413742.63	2174713.1	данные отсутствуют	данные отсутствуют
45	413702.72	2174692.18	данные отсутствуют	данные отсутствуют
46	413707.29	2174690.1	данные отсутствуют	данные отсутствуют
47	413704.34	2174680.95	данные отсутствуют	данные отсутствуют
Государственный регистратор				ФГИС ЕГРН
полное наименование должности			подпись	инициалы, фамилия

М.П.

Сведения о частях земельного участка

Земельный участок			
(вид объекта недвижимости)			
Лист № ___ Раздела 4.2	Всего листов раздела 4.2 : ___	Всего разделов: ___	Всего листов выписки: ___
16.09.2022 № 99/2022/494325823			
Кадастровый номер:		47:14:0000000:39192	

Номер точки	Координаты, м		Описание закрепления на местности	Средняя квадратическая погрешность определения координат характерных точек границы части земельного участка, м
	X	Y		
1	2	3	4	5
48	412578.81	2172285.72	данные отсутствуют	данные отсутствуют
49	412578.32	2172286.9	данные отсутствуют	данные отсутствуют
50	412575.67	2172288.38	данные отсутствуют	данные отсутствуют
51	412590.98	2172232.04	данные отсутствуют	данные отсутствуют
52	412363.42	2169922.18	данные отсутствуют	данные отсутствуют
53	412365.04	2169925.35	данные отсутствуют	данные отсутствуют
54	412364.24	2169925.11	данные отсутствуют	данные отсутствуют
55	412745.71	2170625.43	данные отсутствуют	данные отсутствуют
56	412745.97	2170642.97	данные отсутствуют	данные отсутствуют
57	412744.2	2170618.43	данные отсутствуют	данные отсутствуют
58	412744.92	2171279.27	данные отсутствуют	данные отсутствуют
59	412745.98	2171281.67	данные отсутствуют	данные отсутствуют
60	412741.89	2171299.06	данные отсутствуют	данные отсутствуют
61	412742.28	2171296.44	данные отсутствуют	данные отсутствуют
62	412744.97	2171276.13	данные отсутствуют	данные отсутствуют
63	413517.19	2164794.5	данные отсутствуют	данные отсутствуют
64	413529.04	2164796.05	данные отсутствуют	данные отсутствуют
Государственный регистратор				ФГИС ЕГРН
полное наименование должности			подпись	инициалы, фамилия

М.П.

Сведения о частях земельного участка

Земельный участок			
(вид объекта недвижимости)			
Лист № ___ Раздела 4.2	Всего листов раздела 4.2 : ___	Всего разделов: ___	Всего листов выписки: ___
16.09.2022 № 99/2022/494325823			
Кадастровый номер:		47:14:0000000:39192	

Номер точки	Координаты, м		Описание закрепления на местности	Средняя квадратическая погрешность определения координат характерных точек границы части земельного участка, м
	X	Y		
1	2	3	4	5
65	413528.4	2164802.02	данные отсутствуют	данные отсутствуют
66	413516.64	2164800.48	данные отсутствуют	данные отсутствуют
67	412937.31	2168596.32	данные отсутствуют	данные отсутствуют
68	412934.15	2168605.41	данные отсутствуют	данные отсутствуют
69	412934.15	2168605.37	данные отсутствуют	данные отсутствуют
70	412937.78	2168594.64	данные отсутствуют	данные отсутствуют
71	412749.24	2170863.76	данные отсутствуют	данные отсутствуют
72	412750.78	2170967.78	данные отсутствуют	данные отсутствуют
73	412750.44	2170969.12	данные отсутствуют	данные отсутствуют
74	412750.46	2170965.64	данные отсутствуют	данные отсутствуют
75	412749.28	2170897.12	данные отсутствуют	данные отсутствуют
76	412845.76	2168796.25	данные отсутствуют	данные отсутствуют
77	412838.71	2168807.76	данные отсутствуют	данные отсутствуют
78	412834.83	2168813.75	данные отсутствуют	данные отсутствуют
79	412727.57	2173588.33	данные отсутствуют	данные отсутствуют
80	412773.16	2173674.88	данные отсутствуют	данные отсутствуют
81	412775.22	2173674.21	данные отсутствуют	данные отсутствуют
Государственный регистратор				ФГИС ЕГРН
полное наименование должности			подпись	инициалы, фамилия

М.П.

Выписка из Единого государственного реестра недвижимости об объекте недвижимости
Сведения о частях земельного участка

1468

Земельный участок			
(вид объекта недвижимости)			
Лист № <u> </u> Раздела 4.2	Всего листов раздела 4.2 : <u> </u>	Всего разделов: <u> </u>	Всего листов выписки: <u> </u>
16.09.2022 № 99/2022/494325823			
Кадастровый номер:		47:14:0000000:39192	

Номер точки	Координаты, м		Описание закрепления на местности	Средняя квадратическая погрешность определения координат характерных точек границы части земельного участка, м
	X	Y		
1	2	3	4	5
82	412777.93	2173675.93	данные отсутствуют	данные отсутствуют
83	412800.93	2173719.15	данные отсутствуют	данные отсутствуют
84	412805.73	2173730.45	данные отсутствуют	данные отсутствуют
85	412812.4	2173740.94	данные отсутствуют	данные отсутствуют
86	412841.16	2173794.57	данные отсутствуют	данные отсутствуют
87	412841.01	2173797.28	данные отсутствуют	данные отсутствуют
88	412839.66	2173798.5	данные отсутствуют	данные отсутствуют
89	412837.92	2173799.32	данные отсутствуют	данные отсутствуют
90	412729.27	2173591.62	данные отсутствуют	данные отсутствуют
91	412718.59	2170501.71	данные отсутствуют	данные отсутствуют
92	412720.23	2170506.94	данные отсутствуют	данные отсутствуют
93	412721.88	2170514.62	данные отсутствуют	данные отсутствуют
94	412720.48	2170510.17	данные отсутствуют	данные отсутствуют
95	412713.9	2170492.33	данные отсутствуют	данные отсутствуют
96	412425.3	2170028.15	данные отсутствуют	данные отсутствуют
97	412425.81	2170029.01	данные отсутствуют	данные отсутствуют
98	412427.12	2170030.82	данные отсутствуют	данные отсутствуют

Государственный регистратор		ФГИС ЕГРН
полное наименование должности	подпись	инициалы, фамилия

М.П.

Сведения о частях земельного участка

Земельный участок			
(вид объекта недвижимости)			
Лист № ___ Раздела 4.2	Всего листов раздела 4.2 : ___	Всего разделов: ___	Всего листов выписки: ___
16.09.2022 № 99/2022/494325823			
Кадастровый номер:		47:14:0000000:39192	

Номер точки	Координаты, м		Описание закрепления на местности	Средняя квадратическая погрешность определения координат характерных точек границы части земельного участка, м
	X	Y		
1	2	3	4	5
99	412409.19	2170042.2	данные отсутствуют	данные отсутствуют
100	412669.65	2170403.75	данные отсутствуют	данные отсутствуют
101	412675	2170414.45	данные отсутствуют	данные отсутствуют
102	412655.8	2170385.65	данные отсутствуют	данные отсутствуют
103	412541.08	2170225.84	данные отсутствуют	данные отсутствуют
104	412493.1	2170159.02	данные отсутствуют	данные отсутствуют
105	412440.1	2170086.32	данные отсутствуют	данные отсутствуют
106	412407.01	2170040.4	данные отсутствуют	данные отсутствуют
107	412407.87	2170039.89	данные отсутствуют	данные отсутствуют
108	412407.36	2170039.03	данные отсутствуют	данные отсутствуют
109	412406.5	2170039.54	данные отсутствуют	данные отсутствуют
110	412405.22	2170037.59	данные отсутствуют	данные отсутствуют
111	412423.88	2170025.99	данные отсутствуют	данные отсутствуют
112	412501.96	2173151.62	данные отсутствуют	данные отсутствуют
113	412506.52	2173160.25	данные отсутствуют	данные отсутствуют
114	412506.51	2173160.78	данные отсутствуют	данные отсутствуют
115	412501.67	2173151.44	данные отсутствуют	данные отсутствуют

Государственный регистратор		ФГИС ЕГРН
полное наименование должности	подпись	инициалы, фамилия

М.П.

Сведения о частях земельного участка

Земельный участок			
(вид объекта недвижимости)			
Лист № <u> </u> Раздела 4.2	Всего листов раздела 4.2 : <u> </u>	Всего разделов: <u> </u>	Всего листов выписки: <u> </u>
16.09.2022 № 99/2022/494325823			
Кадастровый номер:		47:14:0000000:39192	

Номер точки	Координаты, м		Описание закрепления на местности	Средняя квадратическая погрешность определения координат характерных точек границы части земельного участка, м
	X	Y		
1	2	3	4	5
116	412546.55	2172395.55	данные отсутствуют	данные отсутствуют
117	412504.97	2172554.27	данные отсутствуют	данные отсутствуют
118	412506.63	2172558.37	данные отсутствуют	данные отсутствуют
119	412438.23	2172772.02	данные отсутствуют	данные отсутствуют
120	412434.99	2172773.45	данные отсутствуют	данные отсутствуют
121	412434.12	2172773.25	данные отсутствуют	данные отсутствуют
122	412441.06	2172749.26	данные отсутствуют	данные отсутствуют
123	412498.09	2172572.69	данные отсутствуют	данные отсутствуют
124	412534.58	2172439.62	данные отсутствуют	данные отсутствуют
125	412418.97	2172833.32	данные отсутствуют	данные отсутствуют
126	412420.86	2172819.06	данные отсутствуют	данные отсутствуют
127	412424.71	2172805.76	данные отсутствуют	данные отсутствуют
128	412639.8	2171741.98	данные отсутствуют	данные отсутствуют
129	412640.21	2171742.48	данные отсутствуют	данные отсутствуют
130	412639.35	2171749.57	данные отсутствуют	данные отсутствуют
131	412623.28	2172044.51	данные отсутствуют	данные отсутствуют
132	412622.6	2172079.02	данные отсутствуют	данные отсутствуют

Государственный регистратор		ФГИС ЕГРН
полное наименование должности	подпись	инициалы, фамилия

М.П.

Сведения о частях земельного участка

Земельный участок			
(вид объекта недвижимости)			
Лист № ___ Раздела 4.2	Всего листов раздела 4.2 : ___	Всего разделов: ___	Всего листов выписки: ___
16.09.2022 № 99/2022/494325823			
Кадастровый номер:		47:14:0000000:39192	

Номер точки	Координаты, м		Описание закрепления на местности	Средняя квадратическая погрешность определения координат характерных точек границы части земельного участка, м
	X	Y		
1	2	3	4	5
133	412621.76	2172079.83	данные отсутствуют	данные отсутствуют
134	412703.88	2171460.79	данные отсутствуют	данные отсутствуют
135	412701.7	2171461.65	данные отсутствуют	данные отсутствуют
136	412712.56	2171423.86	данные отсутствуют	данные отсутствуют
137	412644.19	2173421.74	данные отсутствуют	данные отсутствуют
138	412646.97	2173423.6	данные отсутствуют	данные отсутствуют
139	412652.17	2173434.8	данные отсутствуют	данные отсутствуют
140	412652.19	2173437.84	данные отсутствуют	данные отсутствуют
141	412650.41	2173439	данные отсутствуют	данные отсутствуют
142	412641.86	2173422.45	данные отсутствуют	данные отсутствуют
143	414311.14	2162670.48	данные отсутствуют	данные отсутствуют
144	414310.42	2162673.85	данные отсутствуют	данные отсутствуют
145	414286.71	2162679.62	данные отсутствуют	данные отсутствуют
146	414289.49	2162666.55	данные отсутствуют	данные отсутствуют
147	414290.85	2162657.01	данные отсутствуют	данные отсутствуют
148	414313.86	2162651.41	данные отсутствуют	данные отсутствуют
149	413977.87	2163465.11	данные отсутствуют	данные отсутствуют
Государственный регистратор				ФГИС ЕГРН
полное наименование должности			подпись	инициалы, фамилия

М.П.

Выписка из Единого государственного реестра недвижимости об объекте недвижимости
Сведения о частях земельного участка

1472

Земельный участок			
(вид объекта недвижимости)			
Лист № <u> </u> Раздела 4.2	Всего листов раздела 4.2 : <u> </u>	Всего разделов: <u> </u>	Всего листов выписки: <u> </u>
16.09.2022 № 99/2022/494325823			
Кадастровый номер:		47:14:0000000:39192	

Номер точки	Координаты, м		Описание закрепления на местности	Средняя квадратическая погрешность определения координат характерных точек границы части земельного участка, м
	X	Y		
1	2	3	4	5
150	413997.39	2163474.22	данные отсутствуют	данные отсутствуют
151	413996.5	2163476.92	данные отсутствуют	данные отсутствуют
152	413990.24	2163494.06	данные отсутствуют	данные отсутствуют
153	413969.05	2163484.17	данные отсутствуют	данные отсутствуют
154	413974.74	2163467.6	данные отсутствуют	данные отсутствуют
155	413977.04	2163467.79	данные отсутствуют	данные отсутствуют
156	417060.91	2175679.88	данные отсутствуют	данные отсутствуют
157	417032.41	2175688.9	данные отсутствуют	данные отсутствуют
158	417046.95	2175664.17	данные отсутствуют	данные отсутствуют
159	417056.85	2175661.26	данные отсутствуют	данные отсутствуют
160	417073.75	2175658.05	данные отсутствуют	данные отсутствуют
161	417714.81	2153382.5	данные отсутствуют	данные отсутствуют
162	417716.12	2153383.96	данные отсутствуют	данные отсутствуют
163	417738.4	2153411.98	данные отсутствуют	данные отсутствуют
164	417746.13	2153423.34	данные отсутствуют	данные отсутствуют
165	417769.5	2153464.12	данные отсутствуют	данные отсутствуют
166	417773.65	2153472.89	данные отсутствуют	данные отсутствуют

Государственный регистратор		ФГИС ЕГРН
полное наименование должности	подпись	инициалы, фамилия

М.П.

Выписка из Единого государственного реестра недвижимости об объекте недвижимости
Сведения о частях земельного участка

1473

Земельный участок			
(вид объекта недвижимости)			
Лист № <u> </u> Раздела 4.2	Всего листов раздела 4.2 : <u> </u>	Всего разделов: <u> </u>	Всего листов выписки: <u> </u>
16.09.2022 № 99/2022/494325823			
Кадастровый номер:		47:14:0000000:39192	

Номер точки	Координаты, м		Описание закрепления на местности	Средняя квадратическая погрешность определения координат характерных точек границы части земельного участка, м
	X	Y		
1	2	3	4	5
167	417767.5	2153475.87	данные отсутствуют	данные отсутствуют
168	417755.74	2153455.5	данные отсутствуют	данные отсутствуют
169	417745.87	2153438.4	данные отсутствуют	данные отсутствуют
170	417720.07	2153401.36	данные отсутствуют	данные отсутствуют
171	417710.44	2153389.96	данные отсутствуют	данные отсутствуют
172	417707.23	2153386.17	данные отсутствуют	данные отсутствуют
173	411689.9	2143519.49	данные отсутствуют	данные отсутствуют
174	411708.5	2143526.9	данные отсутствуют	данные отсутствуют
175	411720.86	2143583.28	данные отсутствуют	данные отсутствуют
176	411696.39	2143574.18	данные отсутствуют	данные отсутствуют
177	411686.43	2143528.5	данные отсутствуют	данные отсутствуют
178	414177.73	2175057.68	данные отсутствуют	данные отсутствуют
179	414244.54	2175075.86	данные отсутствуют	данные отсутствуют
180	414278.16	2175103.2	данные отсутствуют	данные отсутствуют
181	414276.74	2175102.82	данные отсутствуют	данные отсутствуют
182	414276.22	2175104.75	данные отсутствуют	данные отсутствуют
183	414278.15	2175105.27	данные отсутствуют	данные отсутствуют

Государственный регистратор		ФГИС ЕГРН
полное наименование должности	подпись	инициалы, фамилия

М.П.

Сведения о частях земельного участка

Земельный участок			
(вид объекта недвижимости)			
Лист № ___ Раздела 4.2	Всего листов раздела 4.2 : ___	Всего разделов: ___	Всего листов выписки: ___
16.09.2022 № 99/2022/494325823			
Кадастровый номер:		47:14:0000000:39192	

Номер точки	Координаты, м		Описание закрепления на местности	Средняя квадратическая погрешность определения координат характерных точек границы части земельного участка, м
	X	Y		
1	2	3	4	5
184	414278.61	2175103.57	данные отсутствуют	данные отсутствуют
185	414315.4	2175133.49	данные отсутствуют	данные отсутствуют
186	414248.74	2175115.36	данные отсутствуют	данные отсутствуют
187	414197.48	2175073.66	данные отсутствуют	данные отсутствуют
188	408160.06	2141793.98	данные отсутствуют	данные отсутствуют
189	408151.3	2141796.08	данные отсутствуют	данные отсутствуют
190	408125.02	2141803.69	данные отсутствуют	данные отсутствуют
191	408056.11	2141827.07	данные отсутствуют	данные отсутствуют
192	407870.72	2141890.08	данные отсутствуют	данные отсутствуют
193	407755.16	2141928.92	данные отсутствуют	данные отсутствуют
194	407753.2	2141927.67	данные отсутствуют	данные отсутствуют
195	407772.31	2141921.03	данные отсутствуют	данные отсутствуют
196	407784.91	2141916.22	данные отсутствуют	данные отсутствуют
197	407787.68	2141915.5	данные отсутствуют	данные отсутствуют
198	407793.76	2141913.21	данные отсутствуют	данные отсутствуют
199	407845.74	2141894.95	данные отсутствуют	данные отсутствуют
200	407908.52	2141872.91	данные отсутствуют	данные отсутствуют
Государственный регистратор				ФГИС ЕГРН
полное наименование должности			подпись	инициалы, фамилия

М.П.

Выписка из Единого государственного реестра недвижимости об объекте недвижимости
Сведения о частях земельного участка

1475

Земельный участок			
(вид объекта недвижимости)			
Лист № <u> </u> Раздела 4.2	Всего листов раздела 4.2 : <u> </u>	Всего разделов: <u> </u>	Всего листов выписки: <u> </u>
16.09.2022 № 99/2022/494325823			
Кадастровый номер:		47:14:0000000:39192	

Номер точки	Координаты, м		Описание закрепления на местности	Средняя квадратическая погрешность определения координат характерных точек границы части земельного участка, м
	X	Y		
1	2	3	4	5
201	407968.6	2141851.81	данные отсутствуют	данные отсутствуют
202	408027.43	2141831.25	данные отсутствуют	данные отсутствуют
203	408085.87	2141810.83	данные отсутствуют	данные отсутствуют
204	408146	2141789.64	данные отсутствуют	данные отсутствуют
205	407728.57	2141936.23	данные отсутствуют	данные отсутствуют
206	407727.3	2141938.38	данные отсутствуют	данные отсутствуют
207	407601.13	2141981.18	данные отсутствуют	данные отсутствуют
208	407607.57	2141978.44	данные отсутствуют	данные отсутствуют
209	407661.18	2141959.94	данные отсутствуют	данные отсутствуют
210	407718.29	2141939.81	данные отсутствуют	данные отсутствуют
211	404536.27	2139602.47	данные отсутствуют	данные отсутствуют
212	404512.51	2139610.38	данные отсутствуют	данные отсутствуют
213	404495.88	2139594.84	данные отсутствуют	данные отсутствуют
214	404519.64	2139586.93	данные отсутствуют	данные отсутствуют
215	417772.04	2153980.06	данные отсутствуют	данные отсутствуют
216	417753.85	2154015.6	данные отсутствуют	данные отсутствуют
217	417730.17	2154022	данные отсутствуют	данные отсутствуют

Государственный регистратор		ФГИС ЕГРН
полное наименование должности	подпись	инициалы, фамилия

М.П.

Сведения о частях земельного участка

Земельный участок			
(вид объекта недвижимости)			
Лист № <u> </u> Раздела 4.2	Всего листов раздела 4.2 : <u> </u>	Всего разделов: <u> </u>	Всего листов выписки: <u> </u>
16.09.2022 № 99/2022/494325823			
Кадастровый номер:		47:14:0000000:39192	

Номер точки	Координаты, м		Описание закрепления на местности	Средняя квадратическая погрешность определения координат характерных точек границы части земельного участка, м
	X	Y		
1	2	3	4	5
218	417776.76	2153931.08	данные отсутствуют	данные отсутствуют
219	417798.4	2153925.3	данные отсутствуют	данные отсутствуют
220	416736.91	2156352.34	данные отсутствуют	данные отсутствуют
221	416736.88	2156375.12	данные отсутствуют	данные отсутствуют
222	416737.78	2156423.85	данные отсутствуют	данные отсутствуют
223	416716.24	2156449.17	данные отсутствуют	данные отсутствуют
224	416714.93	2156378.17	данные отсутствуют	данные отсутствуют
225	426603.86	2184021.33	данные отсутствуют	данные отсутствуют
226	426612.81	2184032.09	данные отсутствуют	данные отсутствуют
227	426603.91	2184021.49	данные отсутствуют	данные отсутствуют
228	426599.61	2184016.23	данные отсутствуют	данные отсутствуют
229	426142.09	2183461.75	данные отсутствуют	данные отсутствуют
230	426159.73	2183484.07	данные отсутствуют	данные отсутствуют
231	426017.2	2183315.08	данные отсутствуют	данные отсутствуют
232	424342.58	2181327.64	данные отсутствуют	данные отсутствуют
233	424400.11	2181396.57	данные отсутствуют	данные отсутствуют
234	424610.15	2181646.02	данные отсутствуют	данные отсутствуют

Государственный регистратор		ФГИС ЕГРН
полное наименование должности	подпись	инициалы, фамилия

М.П.

Выписка из Единого государственного реестра недвижимости об объекте недвижимости
Сведения о частях земельного участка

1477

Земельный участок			
(вид объекта недвижимости)			
Лист № <u> </u> Раздела 4.2	Всего листов раздела 4.2 : <u> </u>	Всего разделов: <u> </u>	Всего листов выписки: <u> </u>
16.09.2022 № 99/2022/494325823			
Кадастровый номер:		47:14:0000000:39192	

Номер точки	Координаты, м		Описание закрепления на местности	Средняя квадратическая погрешность определения координат характерных точек границы части земельного участка, м
	X	Y		
1	2	3	4	5
235	424938.87	2182035.69	данные отсутствуют	данные отсутствуют
236	424957.92	2182058.28	данные отсутствуют	данные отсутствуют
237	424948.43	2182047.57	данные отсутствуют	данные отсутствуют
238	424933.29	2182030.54	данные отсутствуют	данные отсутствуют
239	424930.85	2182027.62	данные отсутствуют	данные отсутствуют
240	424892.03	2182021.11	данные отсутствуют	данные отсутствуют
241	424872.22	2181997.52	данные отсутствуют	данные отсутствуют
242	424911.1	2182004.03	данные отсутствуют	данные отсутствуют
243	424885.47	2181973.4	данные отсутствуют	данные отсутствуют
244	424769.84	2181835.87	данные отсутствуют	данные отсутствуют
245	424663.07	2181709.7	данные отсутствуют	данные отсутствуют
246	424609.18	2181647.03	данные отсутствуют	данные отсутствуют
247	424529.87	2181552.2	данные отсутствуют	данные отсутствуют
248	424400.69	2181398.78	данные отсутствуют	данные отсутствуют
249	424389.85	2181394.59	данные отсутствуют	данные отсутствуют
250	424371.31	2181405.23	данные отсутствуют	данные отсутствуют
251	424350.66	2181380.67	данные отсутствуют	данные отсутствуют

Государственный регистратор		ФГИС ЕГРН
полное наименование должности	подпись	инициалы, фамилия

М.П.

Сведения о частях земельного участка

Земельный участок			
(вид объекта недвижимости)			
Лист № <u> </u> Раздела 4.2	Всего листов раздела 4.2 : <u> </u>	Всего разделов: <u> </u>	Всего листов выписки: <u> </u>
16.09.2022 № 99/2022/494325823			
Кадастровый номер:		47:14:0000000:39192	

Номер точки	Координаты, м		Описание закрепления на местности	Средняя квадратическая погрешность определения координат характерных точек границы части земельного участка, м
	X	Y		
1	2	3	4	5
252	424361.14	2181388	данные отсутствуют	данные отсутствуют
253	424382.02	2181376.03	данные отсутствуют	данные отсутствуют
254	421859.3	2180228.2	данные отсутствуют	данные отсутствуют
255	421868.48	2180231.64	данные отсутствуют	данные отсутствуют
256	421858.66	2180257.87	данные отсутствуют	данные отсутствуют
257	421849.46	2180254.42	данные отсутствуют	данные отсутствуют
258	421825.96	2180245.78	данные отсутствуют	данные отсутствуют
259	421835.14	2180219.32	данные отсутствуют	данные отсутствуют
260	420175.55	2178697.64	данные отсутствуют	данные отсутствуют
261	420179.15	2178713.49	данные отсутствуют	данные отсутствуют
262	420151.18	2178717.18	данные отсутствуют	данные отсутствуют
263	420146.68	2178697.6	данные отсутствуют	данные отсутствуют
264	420174.7	2178693.9	данные отсутствуют	данные отсутствуют
265	420157.45	2178618.43	данные отсутствуют	данные отсутствуют
266	420157.89	2178620.38	данные отсутствуют	данные отсутствуют
267	420160.12	2178630.13	данные отсутствуют	данные отсутствуют
268	420160.57	2178632.08	данные отсутствуют	данные отсутствуют
Государственный регистратор				ФГИС ЕГРН
полное наименование должности			подпись	инициалы, фамилия

М.П.

Сведения о частях земельного участка

Земельный участок			
(вид объекта недвижимости)			
Лист № <u> </u> Раздела 4.2	Всего листов раздела 4.2 : <u> </u>	Всего разделов: <u> </u>	Всего листов выписки: <u> </u>
16.09.2022 № 99/2022/494325823			
Кадастровый номер:		47:14:000000:39192	

Номер точки	Координаты, м		Описание закрепления на местности	Средняя квадратическая погрешность определения координат характерных точек границы части земельного участка, м
	X	Y		
1	2	3	4	5
269	420161.23	2178634.97	данные отсутствуют	данные отсутствуют
270	420133.61	2178640.76	данные отсутствуют	данные отсутствуют
271	420129.12	2178621.26	данные отсутствуют	данные отсутствуют
272	420156.76	2178615.47	данные отсутствуют	данные отсутствуют
273	418650.34	2175990.79	данные отсутствуют	данные отсутствуют
274	418688.22	2176001.53	данные отсутствуют	данные отсутствуют
275	418717.13	2176029.51	данные отсутствуют	данные отсутствуют
276	418648.74	2176010.11	данные отсутствуют	данные отсутствуют
277	418648.13	2175997.5	данные отсутствуют	данные отсутствуют
278	418637.61	2175987.18	данные отсутствуют	данные отсутствуют
279	415179.79	2148957.76	данные отсутствуют	данные отсутствуют
279	415179.79	2148957.76	данные отсутствуют	данные отсутствуют
280	415178.84	2148958.08	данные отсутствуют	данные отсутствуют
280	415178.84	2148958.08	данные отсутствуют	данные отсутствуют
281	415179.16	2148959.03	данные отсутствуют	данные отсутствуют
281	415179.16	2148959.03	данные отсутствуют	данные отсутствуют
282	415180.11	2148958.71	данные отсутствуют	данные отсутствуют
Государственный регистратор				ФГИС ЕГРН
полное наименование должности			подпись	инициалы, фамилия

М.П.

Сведения о частях земельного участка

Земельный участок			
(вид объекта недвижимости)			
Лист № ___ Раздела 4.2	Всего листов раздела 4.2 : ___	Всего разделов: ___	Всего листов выписки: ___
16.09.2022 № 99/2022/494325823			
Кадастровый номер:		47:14:0000000:39192	

Номер точки	Координаты, м		Описание закрепления на местности	Средняя квадратическая погрешность определения координат характерных точек границы части земельного участка, м
	X	Y		
1	2	3	4	5
282	415180.11	2148958.71	данные отсутствуют	данные отсутствуют
283	415183.42	2148980.26	данные отсутствуют	данные отсутствуют
284	415166.89	2148985.77	данные отсутствуют	данные отсутствуют
285	415162.03	2148987.52	данные отсутствуют	данные отсутствуют
286	415157.98	2148962.28	данные отсутствуют	данные отсутствуют
286	415157.98	2148962.28	данные отсутствуют	данные отсутствуют
286	415157.98	2148962.28	данные отсутствуют	данные отсутствуют
287	415154.16	2148936.98	данные отсутствуют	данные отсутствуют
288	415158.5	2148935.32	данные отсутствуют	данные отсутствуют
289	415175.51	2148929.89	данные отсутствуют	данные отсутствуют
290	415159.39	2148965.05	данные отсутствуют	данные отсутствуют
290	415159.39	2148965.05	данные отсутствуют	данные отсутствуют
290	415159.39	2148965.05	данные отсутствуют	данные отсутствуют
291	415159.74	2148965.99	данные отсутствуют	данные отсутствуют
291	415159.74	2148965.99	данные отсутствуют	данные отсутствуют
291	415159.74	2148965.99	данные отсутствуют	данные отсутствуют
292	415160.68	2148965.64	данные отсутствуют	данные отсутствуют

Государственный регистратор		ФГИС ЕГРН
полное наименование должности	подпись	инициалы, фамилия

М.П.

Сведения о частях земельного участка

Земельный участок			
(вид объекта недвижимости)			
Лист № ___ Раздела 4.2	Всего листов раздела 4.2 : ___	Всего разделов: ___	Всего листов выписки: ___
16.09.2022 № 99/2022/494325823			
Кадастровый номер:		47:14:0000000:39192	

Номер точки	Координаты, м		Описание закрепления на местности	Средняя квадратическая погрешность определения координат характерных точек границы части земельного участка, м
	X	Y		
1	2	3	4	5
292	415160.68	2148965.64	данные отсутствуют	данные отсутствуют
292	415160.68	2148965.64	данные отсутствуют	данные отсутствуют
293	415160.33	2148964.7	данные отсутствуют	данные отсутствуют
293	415160.33	2148964.7	данные отсутствуют	данные отсутствуют
293	415160.33	2148964.7	данные отсутствуют	данные отсутствуют
294	413666.98	2164252.2	данные отсутствуют	данные отсутствуют
295	413639.22	2164295.17	данные отсутствуют	данные отсутствуют
296	413663.68	2164247.91	данные отсутствуют	данные отсутствуют
297	413671.47	2164245.56	данные отсутствуют	данные отсутствуют
298	413578.74	2164412	данные отсутствуют	данные отсутствуют
299	413565.43	2164479.84	данные отсутствуют	данные отсутствуют
300	413550.54	2164614.22	данные отсутствуют	данные отсутствуют
301	413545.09	2164657.99	данные отсутствуют	данные отсутствуют
302	413550.19	2164597.8	данные отсутствуют	данные отсутствуют
303	413561.33	2164445.64	данные отсутствуют	данные отсутствуют
304	413542.15	2164681.61	данные отсутствуют	данные отсутствуют
305	413527.17	2164684.55	данные отсутствуют	данные отсутствуют
Государственный регистратор				ФГИС ЕГРН
полное наименование должности			подпись	инициалы, фамилия

М.П.

Земельный участок			
<small>(вид объекта недвижимости)</small>			
Лист № <u> </u> Раздела 4.2	Всего листов раздела 4.2 : <u> </u>	Всего разделов: <u> </u>	Всего листов выписки: <u> </u>
16.09.2022 № 99/2022/494325823			
Кадастровый номер:		47:14:0000000:39192	

Номер точки	Координаты, м		Описание закрепления на местности	Средняя квадратическая погрешность определения координат характерных точек границы части земельного участка, м
	X	Y		
1	2	3	4	5
306	413529.05	2164663.8	данные отсутствуют	данные отсутствуют
307	413544.75	2164660.72	данные отсутствуют	данные отсутствуют
308	413457.3	2166363.78	данные отсутствуют	данные отсутствуют
309	413476.21	2166369.69	данные отсутствуют	данные отсутствуют
310	413476.97	2166369.8	данные отсутствуют	данные отсутствуют
311	413472.79	2166389.38	данные отсутствуют	данные отсутствуют
312	413471.66	2166389.22	данные отсутствуют	данные отсутствуют
313	413453.25	2166383.47	данные отсутствуют	данные отсутствуют
314	413454.92	2166378.71	данные отсутствуют	данные отсутствуют
315	413454.19	2166377.7	данные отсутствуют	данные отсутствуют
316	413369.37	2166778.55	данные отсутствуют	данные отсутствуют
317	413352.35	2166851.27	данные отсутствуют	данные отсутствуют
318	413350.58	2166859.72	данные отсутствуют	данные отсутствуют
319	413280.97	2167159.59	данные отсутствуют	данные отсутствуют
320	413283.92	2167146.44	данные отсутствуют	данные отсутствуют
321	413292.5	2167108.26	данные отсутствуют	данные отсутствуют
322	413306	2167046.22	данные отсутствуют	данные отсутствуют

Государственный регистратор		ФГИС ЕГРН
полное наименование должности	подпись	инициалы, фамилия

М.П.

Сведения о частях земельного участка

Земельный участок			
(вид объекта недвижимости)			
Лист № ___ Раздела 4.2	Всего листов раздела 4.2 : ___	Всего разделов: ___	Всего листов выписки: ___
16.09.2022 № 99/2022/494325823			
Кадастровый номер:		47:14:0000000:39192	

Номер точки	Координаты, м		Описание закрепления на местности	Средняя квадратическая погрешность определения координат характерных точек границы части земельного участка, м
	X	Y		
1	2	3	4	5
323	413315.38	2167003.14	данные отсутствуют	данные отсутствуют
324	413352.34	2166833.44	данные отсутствуют	данные отсутствуют
325	413359.9	2166797.34	данные отсутствуют	данные отсутствуют
326	413366.02	2166770.09	данные отсутствуют	данные отсутствуют
327	412451.4	2169346.99	данные отсутствуют	данные отсутствуют
328	412469.83	2169359.14	данные отсутствуют	данные отсутствуют
329	412458.29	2169375.48	данные отсутствуют	данные отсутствуют
330	412439.79	2169363.29	данные отсутствуют	данные отсутствуют
331	414759.37	2175326.21	данные отсутствуют	данные отсутствуют
332	414788.62	2175362.77	данные отсутствуют	данные отсутствуют
333	414759.03	2175359.5	данные отсутствуют	данные отсутствуют
334	414727.62	2175320.27	данные отсутствуют	данные отсутствуют
335	414553.47	2175290.73	данные отсутствуют	данные отсутствуют
336	414574.16	2175297.4	данные отсутствуют	данные отсутствуют
337	414558.25	2175300.13	данные отсутствуют	данные отсутствуют
338	414146.05	2174996.03	данные отсутствуют	данные отсутствуют
339	414175.08	2175019.53	данные отсутствуют	данные отсутствуют
Государственный регистратор				ФГИС ЕГРН
полное наименование должности			подпись	инициалы, фамилия

М.П.

Сведения о частях земельного участка

Земельный участок			
(вид объекта недвижимости)			
Лист № ___ Раздела 4.2	Всего листов раздела 4.2 : ___	Всего разделов: ___	Всего листов выписки: ___
16.09.2022 № 99/2022/494325823			
Кадастровый номер:		47:14:000000:39192	

Номер точки	Координаты, м		Описание закрепления на местности	Средняя квадратическая погрешность определения координат характерных точек границы части земельного участка, м
	X	Y		
1	2	3	4	5
340	414130.26	2175015.8	данные отсутствуют	данные отсутствуют
341	414126.72	2175010.73	данные отсутствуют	данные отсутствуют
342	414104.09	2174992.55	данные отсутствуют	данные отсутствуют
343	420394.28	2179617	данные отсутствуют	данные отсутствуют
344	420400.52	2179633.56	данные отсутствуют	данные отсутствуют
345	420402.09	2179636.61	данные отсутствуют	данные отсутствуют
346	420374.7	2179644.45	данные отсутствуют	данные отсутствуют
347	420374.66	2179644.36	данные отсутствуют	данные отсутствуют
348	420367.27	2179624.73	данные отсутствуют	данные отсутствуют
349	414791.72	2175332.27	данные отсутствуют	данные отсутствуют
350	414803.69	2175347.28	данные отсутствуют	данные отсутствуют
351	414818.73	2175366.09	данные отсутствуют	данные отсутствуют
352	414766.84	2175360.36	данные отсутствуют	данные отсутствуют
353	414750.02	2175339.32	данные отсутствуют	данные отсутствуют
354	414736.1	2175321.86	данные отсутствуют	данные отсутствуют
355	421782.5	2180199.99	данные отсутствуют	данные отсутствуют
356	421853.27	2180225.99	данные отсутствуют	данные отсутствуют
Государственный регистратор				ФГИС ЕГРН
полное наименование должности			подпись	инициалы, фамилия

М.П.

Сведения о частях земельного участка

Земельный участок			
(вид объекта недвижимости)			
Лист № ___ Раздела 4.2	Всего листов раздела 4.2 : ___	Всего разделов: ___	Всего листов выписки: ___
16.09.2022 № 99/2022/494325823			
Кадастровый номер:		47:14:0000000:39192	

Номер точки	Координаты, м		Описание закрепления на местности	Средняя квадратическая погрешность определения координат характерных точек границы части земельного участка, м
	X	Y		
1	2	3	4	5
357	421842.39	2180251.82	данные отсутствуют	данные отсутствуют
358	421771.91	2180225.93	данные отсутствуют	данные отсутствуют
359	416842.66	2156039.25	данные отсутствуют	данные отсутствуют
360	416860.3	2156052.5	данные отсутствуют	данные отсутствуют
361	416846.56	2156068.45	данные отсутствуют	данные отсутствуют
362	416828.92	2156055.2	данные отсутствуют	данные отсутствуют
363	414357.89	2161470.49	данные отсутствуют	данные отсутствуют
364	414372.95	2161482.88	данные отсутствуют	данные отсутствуют
365	414374.82	2161520.27	данные отсутствуют	данные отсутствуют
366	414376.33	2161533.58	данные отсутствуют	данные отсутствуют
367	414358.56	2161518.96	данные отсутствуют	данные отсутствуют
368	414358.38	2161509.17	данные отсутствуют	данные отсутствуют
369	411771.09	2143806.6	данные отсутствуют	данные отсутствуют
370	411775.9	2143828.34	данные отсутствуют	данные отсутствуют
371	411752.83	2143825.53	данные отсутствуют	данные отсутствуют
372	411748.76	2143807.54	данные отсутствуют	данные отсутствуют
373	411749.61	2143807.37	данные отсутствуют	данные отсутствуют
Государственный регистратор				ФГИС ЕГРН
полное наименование должности			подпись	инициалы, фамилия

М.П.

Сведения о частях земельного участка

Земельный участок			
(вид объекта недвижимости)			
Лист № ___ Раздела 4.2	Всего листов раздела 4.2 : ___	Всего разделов: ___	Всего листов выписки: ___
16.09.2022 № 99/2022/494325823			
Кадастровый номер:		47:14:0000000:39192	

Номер точки	Координаты, м		Описание закрепления на местности	Средняя квадратическая погрешность определения координат характерных точек границы части земельного участка, м
	X	Y		
1	2	3	4	5
374	411748.88	2143803.9	данные отсутствуют	данные отсутствуют
375	421737.34	2180183.4	данные отсутствуют	данные отсутствуют
376	421809.05	2180209.74	данные отсутствуют	данные отсутствуют
377	421798.37	2180235.65	данные отсутствуют	данные отсутствуют
378	421726.75	2180209.33	данные отсутствуют	данные отсутствуют
379	415481.13	2151170	данные отсутствуют	данные отсутствуют
380	415459.62	2151175.55	данные отсутствуют	данные отсутствуют
381	415457.28	2151155.49	данные отсутствуют	данные отсутствуют
382	415478.79	2151149.94	данные отсутствуют	данные отсутствуют
383	413978.73	2146405.83	данные отсутствуют	данные отсутствуют
384	414029.44	2146465.84	данные отсутствуют	данные отсутствуют
385	414076.85	2146522.07	данные отсутствуют	данные отсутствуют
386	414126.79	2146581.32	данные отсутствуют	данные отсутствуют
387	414177.14	2146641.18	данные отсутствуют	данные отсутствуют
388	414224.48	2146697.37	данные отсутствуют	данные отсутствуют
389	414271.53	2146753.56	данные отсутствуют	данные отсутствуют
390	414318.91	2146810.09	данные отсутствуют	данные отсутствуют
Государственный регистратор				ФГИС ЕГРН
полное наименование должности			подпись	инициалы, фамилия

М.П.

Сведения о частях земельного участка

Земельный участок			
(вид объекта недвижимости)			
Лист № <u> </u> Раздела 4.2	Всего листов раздела 4.2 : <u> </u>	Всего разделов: <u> </u>	Всего листов выписки: <u> </u>
16.09.2022 № 99/2022/494325823			
Кадастровый номер:		47:14:0000000:39192	

Номер точки	Координаты, м		Описание закрепления на местности	Средняя квадратическая погрешность определения координат характерных точек границы части земельного участка, м
	X	Y		
1	2	3	4	5
391	414372.72	2146874.27	данные отсутствуют	данные отсутствуют
392	414406.24	2146935.35	данные отсутствуют	данные отсутствуют
393	414442.18	2147001.39	данные отсутствуют	данные отсутствуют
394	414478.55	2147068.41	данные отсутствуют	данные отсутствуют
395	414515.15	2147135.57	данные отсутствуют	данные отсутствуют
396	414552.81	2147204.87	данные отсутствуют	данные отсутствуют
397	414591.4	2147276.43	данные отсутствуют	данные отсутствуют
398	414629.54	2147347.12	данные отсутствуют	данные отсутствуют
399	414666.26	2147414.4	данные отсутствуют	данные отсутствуют
400	414713.83	2147469.14	данные отсутствуют	данные отсутствуют
401	414761.02	2147523.49	данные отсутствуют	данные отсутствуют
402	414806.27	2147575.75	данные отсутствуют	данные отсутствуют
403	414857.41	2147634.32	данные отсутствуют	данные отсутствуют
404	414907.92	2147692.74	данные отсутствуют	данные отсутствуют
405	414939.27	2147763.67	данные отсутствуют	данные отсутствуют
406	414967.08	2147826.98	данные отсутствуют	данные отсутствуют
407	414981.24	2147903.86	данные отсутствуют	данные отсутствуют
Государственный регистратор				ФГИС ЕГРН
полное наименование должности			подпись	инициалы, фамилия

М.П.

Сведения о частях земельного участка

Земельный участок			
(вид объекта недвижимости)			
Лист № __ Раздела 4.2	Всего листов раздела 4.2 : __	Всего разделов: __	Всего листов выписки: __
16.09.2022 № 99/2022/494325823			
Кадастровый номер:		47:14:0000000:39192	

Номер точки	Координаты, м		Описание закрепления на местности	Средняя квадратическая погрешность определения координат характерных точек границы части земельного участка, м
	X	Y		
1	2	3	4	5
408	414994.87	2147979.98	данные отсутствуют	данные отсутствуют
409	415007.62	2148050.84	данные отсутствуют	данные отсутствуют
410	415016.57	2148100.98	данные отсутствуют	данные отсутствуют
411	415020.34	2148122.12	данные отсутствуют	данные отсутствуют
412	415032.87	2148193.69	данные отсутствуют	данные отсутствуют
413	415044.97	2148261	данные отсутствуют	данные отсутствуют
414	415057.39	2148330.22	данные отсутствуют	данные отсутствуют
415	415069	2148395.59	данные отсутствуют	данные отсутствуют
416	415083.97	2148479.99	данные отсутствуют	данные отсутствуют
417	415097.65	2148555.42	данные отсутствуют	данные отсутствуют
418	415110.92	2148629.86	данные отсутствуют	данные отсутствуют
419	415124.56	2148706.75	данные отсутствуют	данные отсутствуют
420	415136.77	2148774.88	данные отсутствуют	данные отсутствуют
421	415148.05	2148838.19	данные отсутствуют	данные отсутствуют
422	415161.59	2148912.77	данные отсутствуют	данные отсутствуют
423	415176.55	2148997.5	данные отсутствуют	данные отсутствуют
424	415188.94	2149066.91	данные отсутствуют	данные отсутствуют
Государственный регистратор				ФГИС ЕГРН
полное наименование должности			подпись	инициалы, фамилия

М.П.

Сведения о частях земельного участка

Земельный участок			
(вид объекта недвижимости)			
Лист № ___ Раздела 4.2	Всего листов раздела 4.2 : ___	Всего разделов: ___	Всего листов выписки: ___
16.09.2022 № 99/2022/494325823			
Кадастровый номер:		47:14:0000000:39192	

Номер точки	Координаты, м		Описание закрепления на местности	Средняя квадратическая погрешность определения координат характерных точек границы части земельного участка, м
	X	Y		
1	2	3	4	5
425	415201.53	2149137.4	данные отсутствуют	данные отсутствуют
426	415212.9	2149199.82	данные отсутствуют	данные отсутствуют
427	415231.4	2149273.19	данные отсутствуют	данные отсутствуют
428	415249.86	2149347.02	данные отсутствуют	данные отсутствуют
429	415268.16	2149419.86	данные отсутствуют	данные отсутствуют
430	415279.05	2149500.87	данные отсутствуют	данные отсутствуют
431	415288.5	2149573.71	данные отсутствуют	данные отсутствуют
432	415298.64	2149650.66	данные отсутствуют	данные отсутствуют
433	415307.97	2149721.19	данные отсутствуют	данные отсутствуют
434	415318.17	2149798.46	данные отсутствуют	данные отсутствуют
435	415328.22	2149876.13	данные отсутствуют	данные отсутствуют
436	415337.94	2149950.74	данные отсутствуют	данные отсутствуют
437	415346.85	2150019.79	данные отсутствуют	данные отсутствуют
438	415355.29	2150085.83	данные отсутствуют	данные отсутствуют
439	415360	2150156.61	данные отсутствуют	данные отсутствуют
440	415365.35	2150235.06	данные отсутствуют	данные отсутствуют
441	415370.41	2150309.88	данные отсутствуют	данные отсутствуют
Государственный регистратор				ФГИС ЕГРН
полное наименование должности			подпись	инициалы, фамилия

М.П.

Сведения о частях земельного участка

Земельный участок			
(вид объекта недвижимости)			
Лист № <u> </u> Раздела 4.2	Всего листов раздела 4.2 : <u> </u>	Всего разделов: <u> </u>	Всего листов выписки: <u> </u>
16.09.2022 № 99/2022/494325823			
Кадастровый номер:		47:14:0000000:39192	

Номер точки	Координаты, м		Описание закрепления на местности	Средняя квадратическая погрешность определения координат характерных точек границы части земельного участка, м
	X	Y		
1	2	3	4	5
442	415375.18	2150375.66	данные отсутствуют	данные отсутствуют
443	415380.27	2150448.91	данные отсутствуют	данные отсутствуют
444	415385.72	2150524.53	данные отсутствуют	данные отсутствуют
445	415388.11	2150557.82	данные отсутствуют	данные отсутствуют
446	415380.06	2150489.02	данные отсутствуют	данные отсутствуют
447	415363.65	2150310.42	данные отсутствуют	данные отсутствуют
448	415350.97	2150166.46	данные отсутствуют	данные отсутствуют
449	415339.02	2150036.85	данные отсутствуют	данные отсутствуют
450	415334.52	2149989.4	данные отсутствуют	данные отсутствуют
451	415331.68	2149963.1	данные отсутствуют	данные отсутствуют
452	415324.22	2149905.58	данные отсутствуют	данные отсутствуют
453	415309.32	2149799.56	данные отсутствуют	данные отсутствуют
454	415303.14	2149755.5	данные отсутствуют	данные отсутствуют
455	415311.03	2149755.04	данные отсутствуют	данные отсутствуют
456	415308.2	2149725.41	данные отсутствуют	данные отсутствуют
457	415299.01	2149726.03	данные отсутствуют	данные отсутствуют
458	415287.78	2149645.92	данные отсутствуют	данные отсутствуют
Государственный регистратор				ФГИС ЕГРН
полное наименование должности			подпись	инициалы, фамилия

М.П.

Земельный участок			
<small>(вид объекта недвижимости)</small>			
Лист № <u> </u> Раздела 4.2	Всего листов раздела 4.2 : <u> </u>	Всего разделов: <u> </u>	Всего листов выписки: <u> </u>
16.09.2022 № 99/2022/494325823			
Кадастровый номер:		47:14:0000000:39192	

Номер точки	Координаты, м		Описание закрепления на местности	Средняя квадратическая погрешность определения координат характерных точек границы части земельного участка, м
	X	Y		
1	2	3	4	5
459	415275.23	2149550.65	данные отсутствуют	данные отсутствуют
460	415261.77	2149444.06	данные отсутствуют	данные отсутствуют
461	415256.73	2149408.2	данные отсутствуют	данные отсутствуют
462	415253.01	2149385.1	данные отсутствуют	данные отсутствуют
463	415249	2149361.83	данные отсутствуют	данные отсутствуют
464	415247.06	2149351.68	данные отсутствуют	данные отсутствуют
465	415236.81	2149306.4	данные отсутствуют	данные отсутствуют
466	415214.94	2149223.39	данные отсутствуют	данные отсутствуют
467	415190.55	2149130.52	данные отсутствуют	данные отсутствуют
468	415181.96	2149095.57	данные отсутствуют	данные отсутствуют
469	415174.1	2149057.5	данные отсутствуют	данные отсутствуют
469	415174.1	2149057.5	данные отсутствуют	данные отсутствуют
470	415167.78	2149023.3	данные отсутствуют	данные отсутствуют
470	415167.78	2149023.3	данные отсутствуют	данные отсутствуют
471	415143.46	2148866.17	данные отсутствуют	данные отсутствуют
471	415143.46	2148866.17	данные отсутствуют	данные отсутствуют
472	415120.88	2148718.68	данные отсутствуют	данные отсутствуют
Государственный регистратор				ФГИС ЕГРН
полное наименование должности			подпись	инициалы, фамилия

М.П.

Земельный участок			
<small>(вид объекта недвижимости)</small>			
Лист № <u> </u> Раздела 4.2	Всего листов раздела 4.2 : <u> </u>	Всего разделов: <u> </u>	Всего листов выписки: <u> </u>
16.09.2022 № 99/2022/494325823			
Кадастровый номер:		47:14:0000000:39192	

Номер точки	Координаты, м		Описание закрепления на местности	Средняя квадратическая погрешность определения координат характерных точек границы части земельного участка, м
	X	Y		
1	2	3	4	5
473	415096.98	2148565.1	данные отсутствуют	данные отсутствуют
474	415080.06	2148470.77	данные отсутствуют	данные отсутствуют
475	415057.7	2148354.2	данные отсутствуют	данные отсутствуют
476	415023.22	2148177.57	данные отсутствуют	данные отсутствуют
477	414990.4	2148011.34	данные отсутствуют	данные отсутствуют
478	414964.6	2147877.16	данные отсутствуют	данные отсутствуют
479	414959.1	2147850.64	данные отсутствуют	данные отсутствуют
480	414952.8	2147822.79	данные отсутствуют	данные отсутствуют
481	414948.32	2147807.22	данные отсутствуют	данные отсутствуют
482	414943.92	2147793.13	данные отсутствуют	данные отсутствуют
483	414937.84	2147776.4	данные отсутствуют	данные отсутствуют
484	414928.6	2147755.18	данные отсутствуют	данные отсутствуют
485	414912.88	2147725.74	данные отсутствуют	данные отсутствуют
486	414902.8	2147709.72	данные отсутствуют	данные отсутствуют
487	414893.85	2147697.09	данные отсутствуют	данные отсутствуют
488	414903.23	2147688.65	данные отсутствуют	данные отсутствуют
489	414670.93	2147430.84	данные отсутствуют	данные отсутствуют
Государственный регистратор				ФГИС ЕГРН
полное наименование должности			подпись	инициалы, фамилия

М.П.

Сведения о частях земельного участка

Земельный участок			
(вид объекта недвижимости)			
Лист № __ Раздела 4.2	Всего листов раздела 4.2 : __	Всего разделов: __	Всего листов выписки: __
16.09.2022 № 99/2022/494325823			
Кадастровый номер:		47:14:0000000:39192	

Номер точки	Координаты, м		Описание закрепления на местности	Средняя квадратическая погрешность определения координат характерных точек границы части земельного участка, м
	X	Y		
1	2	3	4	5
490	414663.4	2147426.4	данные отсутствуют	данные отсутствуют
491	414654.65	2147414.48	данные отсутствуют	данные отсутствуют
492	414646.2	2147402.18	данные отсутствуют	данные отсутствуют
493	414629.26	2147372.6	данные отсутствуют	данные отсутствуют
494	414597.34	2147313.5	данные отсутствуют	данные отсутствуют
495	414504.28	2147137.53	данные отсутствуют	данные отсутствуют
496	414428.82	2146993.4	данные отсутствуют	данные отсутствуют
497	414380.94	2146902.14	данные отсутствуют	данные отсутствуют
498	414375.6	2146893.02	данные отсутствуют	данные отсутствуют
499	414364.78	2146875.32	данные отсутствуют	данные отсутствуют
500	414351.62	2146855.49	данные отсутствуют	данные отсутствуют
501	414338.52	2146838.06	данные отсутствуют	данные отсутствуют
502	414320.39	2146815.92	данные отсутствуют	данные отсутствуют
503	414290.35	2146781.38	данные отсутствуют	данные отсутствуют
504	414177.59	2146651.8	данные отсутствуют	данные отсутствуют
505	414028.54	2146478.71	данные отсутствуют	данные отсутствуют
506	414006.15	2146449.11	данные отсутствуют	данные отсутствуют
Государственный регистратор				ФГИС ЕГРН
полное наименование должности			подпись	инициалы, фамилия

М.П.

Сведения о частях земельного участка

Земельный участок			
(вид объекта недвижимости)			
Лист № ___ Раздела 4.2	Всего листов раздела 4.2 : ___	Всего разделов: ___	Всего листов выписки: ___
16.09.2022 № 99/2022/494325823			
Кадастровый номер:		47:14:0000000:39192	

Номер точки	Координаты, м		Описание закрепления на местности	Средняя квадратическая погрешность определения координат характерных точек границы части земельного участка, м
	X	Y		
1	2	3	4	5
507	413994.33	2146432.68	данные отсутствуют	данные отсутствуют
508	413977.18	2146407.76	данные отсутствуют	данные отсутствуют
509	413967.5	2146392.65	данные отсутствуют	данные отсутствуют
510	413105.92	2145767.95	данные отсутствуют	данные отсутствуют
511	413118.39	2145775.74	данные отсутствуют	данные отсутствуют
512	413182.95	2145816.28	данные отсутствуют	данные отсутствуют
513	413243.95	2145859.53	данные отсутствуют	данные отсутствуют
514	413303	2145901.59	данные отсутствуют	данные отсутствуют
515	413368.4	2145939.64	данные отсутствуют	данные отсутствуют
516	413428.59	2145974.53	данные отсутствуют	данные отсутствуют
517	413493.85	2146012.16	данные отсутствуют	данные отсутствуют
518	413556.4	2146048.42	данные отсутствуют	данные отсутствуют
519	413619.52	2146084.86	данные отсутствуют	данные отсутствуют
520	413680.14	2146121.38	данные отсутствуют	данные отсутствуют
521	413736.14	2146152.33	данные отсутствуют	данные отсутствуют
522	413788.69	2146182.53	данные отсутствуют	данные отсутствуют
523	413809.22	2146206.56	данные отсутствуют	данные отсутствуют
Государственный регистратор				ФГИС ЕГРН
полное наименование должности			подпись	инициалы, фамилия

М.П.

Сведения о частях земельного участка

Земельный участок			
(вид объекта недвижимости)			
Лист № ___ Раздела 4.2	Всего листов раздела 4.2 : ___	Всего разделов: ___	Всего листов выписки: ___
16.09.2022 № 99/2022/494325823			
Кадастровый номер:		47:14:0000000:39192	

Номер точки	Координаты, м		Описание закрепления на местности	Средняя квадратическая погрешность определения координат характерных точек границы части земельного участка, м
	X	Y		
1	2	3	4	5
524	413796.36	2146198.28	данные отсутствуют	данные отсутствуют
525	413695.48	2146136.26	данные отсутствуют	данные отсутствуют
526	413616.8	2146089.74	данные отсутствуют	данные отсутствуют
527	413493.61	2146018.28	данные отсутствуют	данные отсутствуют
528	413403.92	2145968.08	данные отсутствуют	данные отсутствуют
529	413331.14	2145929.3	данные отсутствуют	данные отсутствуют
530	413299.74	2145911.66	данные отсутствуют	данные отсутствуют
531	413259.15	2145885.61	данные отсутствуют	данные отсутствуют
532	413239.9	2145872.4	данные отсутствуют	данные отсутствуют
533	413246.73	2145863.95	данные отсутствуют	данные отсутствуют
534	413205.24	2145848.54	данные отсутствуют	данные отсутствуют
535	413170.42	2145824.08	данные отсутствуют	данные отсутствуют
536	413121.57	2145789.1	данные отсутствуют	данные отсутствуют
537	413108.57	2145770.44	данные отсутствуют	данные отсутствуют
538	412182.77	2145220.84	данные отсутствуют	данные отсутствуют
539	412232.9	2145245.76	данные отсутствуют	данные отсутствуют
540	412298.31	2145278.55	данные отсутствуют	данные отсутствуют
Государственный регистратор				ФГИС ЕГРН
полное наименование должности			подпись	инициалы, фамилия

М.П.

Сведения о частях земельного участка

Земельный участок			
(вид объекта недвижимости)			
Лист № ___ Раздела 4.2	Всего листов раздела 4.2 : ___	Всего разделов: ___	Всего листов выписки: ___
16.09.2022 № 99/2022/494325823			
Кадастровый номер:		47:14:0000000:39192	

Номер точки	Координаты, м		Описание закрепления на местности	Средняя квадратическая погрешность определения координат характерных точек границы части земельного участка, м
	X	Y		
1	2	3	4	5
541	412362.73	2145310.69	данные отсутствуют	данные отсутствуют
542	412428.01	2145343.69	данные отсутствуют	данные отсутствуют
543	412488.14	2145381.23	данные отсутствуют	данные отсутствуют
544	412550.21	2145420.26	данные отсутствуют	данные отсутствуют
545	412612.33	2145459.22	данные отсутствуют	данные отсутствуют
546	412674.19	2145497.92	данные отсутствуют	данные отсутствуют
547	412740.22	2145539.19	данные отсутствуют	данные отсутствуют
548	412806.03	2145580.4	данные отсутствуют	данные отсутствуют
549	412861.92	2145615.42	данные отсутствуют	данные отсутствуют
550	412921.3	2145652.66	данные отсутствуют	данные отсутствуют
551	412985.71	2145692.91	данные отсутствуют	данные отсутствуют
552	413050.99	2145733.64	данные отсутствуют	данные отсутствуют
553	413053.48	2145735.2	данные отсутствуют	данные отсутствуют
554	413044.3	2145732.37	данные отсутствуют	данные отсутствуют
555	412992.33	2145700.93	данные отсутствуют	данные отсутствуют
556	412834.84	2145602.13	данные отсутствуют	данные отсутствуют
557	412765.53	2145558.96	данные отсутствуют	данные отсутствуют
Государственный регистратор				ФГИС ЕГРН
полное наименование должности			подпись	инициалы, фамилия

М.П.

Сведения о частях земельного участка

Земельный участок			
(вид объекта недвижимости)			
Лист № __ Раздела 4.2	Всего листов раздела 4.2 : __	Всего разделов: __	Всего листов выписки: __
16.09.2022 № 99/2022/494325823			
Кадастровый номер:		47:14:0000000:39192	

Номер точки	Координаты, м		Описание закрепления на местности	Средняя квадратическая погрешность определения координат характерных точек границы части земельного участка, м
	X	Y		
1	2	3	4	5
558	412689.11	2145511.38	данные отсутствуют	данные отсутствуют
559	412669.14	2145498.95	данные отсутствуют	данные отсутствуют
560	412612.87	2145464.04	данные отсутствуют	данные отсутствуют
561	412536.84	2145416.9	данные отсутствуют	данные отсутствуют
562	412461.02	2145369.87	данные отсутствуют	данные отсутствуют
563	412433.39	2145352.74	данные отсутствуют	данные отсутствуют
564	412402.78	2145335.28	данные отсутствуют	данные отсутствуют
565	412383.37	2145325.78	данные отсутствуют	данные отсутствуют
566	412338.3	2145303.75	данные отсутствуют	данные отсутствуют
567	412300.66	2145285.59	данные отсутствуют	данные отсутствуют
568	412259.06	2145265.53	данные отсутствуют	данные отсутствуют
569	412217.3	2145241.05	данные отсутствуют	данные отсутствуют
570	412216.54	2145242.27	данные отсутствуют	данные отсутствуют
571	412183.26	2145221.2	данные отсутствуют	данные отсутствуют
572	411977.4	2144811.72	данные отсутствуют	данные отсутствуют
573	411958.87	2144824.8	данные отсутствуют	данные отсутствуют
574	411951.43	2144805.57	данные отсутствуют	данные отсутствуют
Государственный регистратор				ФГИС ЕГРН
полное наименование должности			подпись	инициалы, фамилия

М.П.

Сведения о частях земельного участка

Земельный участок			
(вид объекта недвижимости)			
Лист № ___ Раздела 4.2	Всего листов раздела 4.2 : ___	Всего разделов: ___	Всего листов выписки: ___
16.09.2022 № 99/2022/494325823			
Кадастровый номер:		47:14:0000000:39192	

Номер точки	Координаты, м		Описание закрепления на местности	Средняя квадратическая погрешность определения координат характерных точек границы части земельного участка, м
	X	Y		
1	2	3	4	5
575	411969.97	2144792.48	данные отсутствуют	данные отсутствуют
576	411509.53	2143457.09	данные отсутствуют	данные отсутствуют
577	411354.71	2143475.18	данные отсутствуют	данные отсутствуют
578	411274.03	2143485.25	данные отсутствуют	данные отсутствуют
579	411169.97	2143498.43	данные отсутствуют	данные отсутствуют
580	411138.51	2143502.45	данные отсутствуют	данные отсутствуют
581	411144.04	2143480.04	данные отсутствуют	данные отсутствуют
582	411166.32	2143477.15	данные отсутствуют	данные отсутствуют
583	411162.33	2143493.32	данные отсутствуют	данные отсутствуют
584	411504.47	2143453.89	данные отсутствуют	данные отсутствуют
585	414696.14	2175314.38	данные отсутствуют	данные отсутствуют
586	414734.03	2175356.56	данные отсутствуют	данные отсутствуют
587	414701.38	2175351.61	данные отсутствуют	данные отсутствуют
588	414662.27	2175308.04	данные отсутствуют	данные отсутствуют
589	421689.2	2180171.08	данные отсутствуют	данные отсутствуют
590	421707.93	2180174.4	данные отсутствуют	данные отсутствуют
590	421707.93	2180174.4	данные отсутствуют	данные отсутствуют

Государственный регистратор		ФГИС ЕГРН
полное наименование должности	подпись	инициалы, фамилия

М.П.

Сведения о частях земельного участка

Земельный участок			
(вид объекта недвижимости)			
Лист № __ Раздела 4.2	Всего листов раздела 4.2 : __	Всего разделов: __	Всего листов выписки: __
16.09.2022 № 99/2022/494325823			
Кадастровый номер:		47:14:0000000:39192	

Номер точки	Координаты, м		Описание закрепления на местности	Средняя квадратическая погрешность определения координат характерных точек границы части земельного участка, м
	X	Y		
1	2	3	4	5
591	421730.48	2180180.88	данные отсутствуют	данные отсутствуют
592	421762.34	2180192.58	данные отсутствуют	данные отсутствуют
593	421751.47	2180218.41	данные отсутствуют	данные отсутствуют
594	421721.71	2180207.48	данные отсутствуют	данные отсутствуют
595	421701.51	2180201.66	данные отсутствуют	данные отсутствуют
595	421701.51	2180201.66	данные отсутствуют	данные отсутствуют
596	421678.28	2180197.56	данные отсутствуют	данные отсутствуют
597	416285.81	2159975.57	данные отсутствуют	данные отсутствуют
598	416301.64	2159982.94	данные отсутствуют	данные отсутствуют
599	416300.66	2159983.71	данные отсутствуют	данные отсутствуют
600	416297.44	2159986.22	данные отсутствуют	данные отсутствуют
601	416283.92	2159996.75	данные отсутствуют	данные отсутствуют
602	416273.31	2159991.81	данные отсутствуют	данные отсутствуют
603	416267.93	2159989.25	данные отсутствуют	данные отсутствуют
604	416283.71	2159977.54	данные отсутствуют	данные отсутствуют
605	413716.8	2164139.67	данные отсутствуют	данные отсутствуют
606	413734.1	2164153.35	данные отсутствуют	данные отсутствуют
Государственный регистратор				ФГИС ЕГРН
полное наименование должности			подпись	инициалы, фамилия

М.П.

Сведения о частях земельного участка

Земельный участок			
(вид объекта недвижимости)			
Лист № <u> </u> Раздела 4.2	Всего листов раздела 4.2 : <u> </u>	Всего разделов: <u> </u>	Всего листов выписки: <u> </u>
16.09.2022 № 99/2022/494325823			
Кадастровый номер:		47:14:0000000:39192	

Номер точки	Координаты, м		Описание закрепления на местности	Средняя квадратическая погрешность определения координат характерных точек границы части земельного участка, м
	X	Y		
1	2	3	4	5
607	413722.28	2164170.74	данные отсутствуют	данные отсутствуют
608	413704.98	2164157.06	данные отсутствуют	данные отсутствуют
609	415768.58	2175518.76	данные отсутствуют	данные отсутствуют
609	415768.58	2175518.76	данные отсутствуют	данные отсутствуют
610	415800.06	2175525.04	данные отсутствуют	данные отсутствуют
610	415800.06	2175525.04	данные отсутствуют	данные отсутствуют
611	415838.52	2175532.53	данные отсутствуют	данные отсутствуют
611	415838.52	2175532.53	данные отсутствуют	данные отсутствуют
612	415851.88	2175535.2	данные отсутствуют	данные отсутствуют
612	415851.88	2175535.2	данные отсутствуют	данные отсутствуют
613	415984.36	2175561.23	данные отсутствуют	данные отсутствуют
613	415984.36	2175561.23	данные отсутствуют	данные отсутствуют
614	416083.16	2175581.29	данные отсутствуют	данные отсутствуют
615	416220.54	2175609.06	данные отсутствуют	данные отсутствуют
616	416296.79	2175625.7	данные отсутствуют	данные отсутствуют
616	416296.79	2175625.7	данные отсутствуют	данные отсутствуют
617	416374.6	2175647.24	данные отсутствуют	данные отсутствуют
Государственный регистратор				ФГИС ЕГРН
полное наименование должности			подпись	инициалы, фамилия

М.П.

Земельный участок			
(вид объекта недвижимости)			
Лист № __ Раздела 4.2	Всего листов раздела 4.2 : __	Всего разделов: __	Всего листов выписки: __
16.09.2022 № 99/2022/494325823			
Кадастровый номер:		47:14:0000000:39192	

Номер точки	Координаты, м		Описание закрепления на местности	Средняя квадратическая погрешность определения координат характерных точек границы части земельного участка, м
	X	Y		
1	2	3	4	5
617	416374.6	2175647.24	данные отсутствуют	данные отсутствуют
618	416454.48	2175672.11	данные отсутствуют	данные отсутствуют
619	416552.73	2175703.26	данные отсутствуют	данные отсутствуют
620	416593.79	2175713.62	данные отсутствуют	данные отсутствуют
621	416669.45	2175726	данные отсутствуют	данные отсутствуют
621	416669.45	2175726	данные отсутствуют	данные отсутствуют
622	416726.04	2175731.16	данные отсутствуют	данные отсутствуют
623	416757.24	2175731.34	данные отсутствуют	данные отсутствуют
623	416757.24	2175731.34	данные отсутствуют	данные отсутствуют
624	416777.46	2175729.52	данные отсутствуют	данные отсутствуют
625	416811.97	2175722.98	данные отсутствуют	данные отсутствуют
625	416811.97	2175722.98	данные отсутствуют	данные отсутствуют
626	416838.56	2175716.61	данные отсутствуют	данные отсутствуют
627	416833.42	2175720.77	данные отсутствуют	данные отсутствуют
628	416807.59	2175726.67	данные отсутствуют	данные отсутствуют
629	416752.7	2175733.95	данные отсутствуют	данные отсутствуют
630	416680.66	2175729.89	данные отсутствуют	данные отсутствуют
Государственный регистратор				ФГИС ЕГРН
полное наименование должности			подпись	инициалы, фамилия

М.П.

Земельный участок			
(вид объекта недвижимости)			
Лист № <u> </u> Раздела 4.2	Всего листов раздела 4.2 : <u> </u>	Всего разделов: <u> </u>	Всего листов выписки: <u> </u>
16.09.2022 № 99/2022/494325823			
Кадастровый номер:		47:14:0000000:39192	

Номер точки	Координаты, м		Описание закрепления на местности	Средняя квадратическая погрешность определения координат характерных точек границы части земельного участка, м
	X	Y		
1	2	3	4	5
631	416584.69	2175713.8	данные отсутствуют	данные отсутствуют
632	416544.26	2175705.13	данные отсутствуют	данные отсутствуют
633	416377.24	2175649.19	данные отсутствуют	данные отсутствуют
634	416267.84	2175620.96	данные отсутствуют	данные отсутствуют
635	416176.11	2175602.08	данные отсутствуют	данные отсутствуют
636	415785.68	2175523.2	данные отсутствуют	данные отсутствуют
637	415750.62	2175516.33	данные отсутствуют	данные отсутствуют
638	415525.49	2175470.69	данные отсутствуют	данные отсутствуют
639	415590.08	2175484.2	данные отсутствуют	данные отсутствуют
640	415628.23	2175492.85	данные отсутствуют	данные отсутствуют
641	415531.47	2175476.21	данные отсутствуют	данные отсутствуют
642	425469.59	2182664.01	данные отсутствуют	данные отсутствуют
643	425479.41	2182675.66	данные отсутствуют	данные отсутствуют
644	425472.36	2182681.63	данные отсутствуют	данные отсутствуют
645	425462.52	2182669.99	данные отсутствуют	данные отсутствуют
646	427088.15	2184602.41	данные отсутствуют	данные отсутствуют
647	427081.85	2184608.59	данные отсутствуют	данные отсутствуют
Государственный регистратор				ФГИС ЕГРН
полное наименование должности			подпись	инициалы, фамилия

М.П.

Земельный участок			
(вид объекта недвижимости)			
Лист № ___ Раздела 4.2	Всего листов раздела 4.2 : ___	Всего разделов: ___	Всего листов выписки: ___
16.09.2022 № 99/2022/494325823			
Кадастровый номер:		47:14:0000000:39192	

Номер точки	Координаты, м		Описание закрепления на местности	Средняя квадратическая погрешность определения координат характерных точек границы части земельного участка, м
	X	Y		
1	2	3	4	5
648	427056.26	2184580.88	данные отсутствуют	данные отсутствуют
649	427063.72	2184573.45	данные отсутствуют	данные отсутствуют
650	413742.64	2174713.1	данные отсутствуют	данные отсутствуют
650	413742.64	2174713.1	данные отсутствуют	данные отсутствуют
651	413723.23	2174702.93	данные отсутствуют	данные отсутствуют
652	413752.7	2174689.14	данные отсутствуют	данные отсутствуют
653	421671.74	2180168.17	данные отсутствуют	данные отсутствуют
654	421674.54	2180168.48	данные отсутствуют	данные отсутствуют
655	421719.71	2180177.79	данные отсутствуют	данные отсутствуют
656	421708.93	2180203.8	данные отсутствуют	данные отсутствуют
657	421670.49	2180196.18	данные отсутствуют	данные отсутствуют
658	421660.65	2180194.95	данные отсутствуют	данные отсутствуют
659	414401.14	2175222.9	данные отсутствуют	данные отсутствуют
660	414433.16	2175225.78	данные отсутствуют	данные отсутствуют
661	414434.25	2175226.58	данные отсутствуют	данные отсутствуют
662	414485.52	2175257.84	данные отсутствуют	данные отсутствуют
663	414518.21	2175275.09	данные отсутствуют	данные отсутствуют
Государственный регистратор				ФГИС ЕГРН
полное наименование должности			подпись	инициалы, фамилия

М.П.

Сведения о частях земельного участка

Земельный участок			
(вид объекта недвижимости)			
Лист № __ Раздела 4.2	Всего листов раздела 4.2 : __	Всего разделов: __	Всего листов выписки: __
16.09.2022 № 99/2022/494325823			
Кадастровый номер:		47:14:0000000:39192	

Номер точки	Координаты, м		Описание закрепления на местности	Средняя квадратическая погрешность определения координат характерных точек границы части земельного участка, м
	X	Y		
1	2	3	4	5
664	414536.66	2175283.29	данные отсутствуют	данные отсутствуют
665	414462.6	2175276.62	данные отсутствуют	данные отсутствуют
666	414418.3	2175249.61	данные отсутствуют	данные отсутствуют
667	414396.93	2175234	данные отсутствуют	данные отсутствуют
668	414380.2	2175221	данные отсутствуют	данные отсутствуют
669	415163.99	2148854.95	данные отсутствуют	данные отсутствуют
670	415165.2	2148862.86	данные отсутствуют	данные отсутствуют
671	415189.46	2149019.56	данные отсутствуют	данные отсутствуют
672	415195.72	2149053.36	данные отсутствуют	данные отсутствуют
673	415196.03	2149054.88	данные отсутствуют	данные отсутствуют
674	415188.33	2149057.72	данные отсутствуют	данные отсутствуют
675	415175.16	2149062.62	данные отсутствуют	данные отсутствуют
676	415142.81	2148861.92	данные отсутствуют	данные отсутствуют
677	415147.3	2148860.49	данные отсутствуют	данные отсутствуют
678	416737.28	2156396.81	данные отсутствуют	данные отсутствуют
679	416739.04	2156492.42	данные отсутствуют	данные отсутствуют
680	416739.2	2156501.45	данные отсутствуют	данные отсутствуют
Государственный регистратор				ФГИС ЕГРН
полное наименование должности			подпись	инициалы, фамилия

М.П.

Сведения о частях земельного участка

Земельный участок			
(вид объекта недвижимости)			
Лист № __ Раздела 4.2	Всего листов раздела 4.2 : __	Всего разделов: __	Всего листов выписки: __
16.09.2022 № 99/2022/494325823			
Кадастровый номер:		47:14:0000000:39192	

Номер точки	Координаты, м		Описание закрепления на местности	Средняя квадратическая погрешность определения координат характерных точек границы части земельного участка, м
	X	Y		
1	2	3	4	5
681	416717.64	2156526.86	данные отсутствуют	данные отсутствуют
682	416717.04	2156492.76	данные отсутствуют	данные отсутствуют
683	416715.74	2156422.19	данные отсутствуют	данные отсутствуют
684	415614.28	2175489.69	данные отсутствуют	данные отсутствуют
685	415631.09	2175493.5	данные отсутствуют	данные отсутствуют
686	415630.82	2175495.11	данные отсутствуют	данные отсутствуют
687	415630.63	2175496.09	данные отсутствуют	данные отсутствуют
688	415630.66	2175496.1	данные отсутствуют	данные отсутствуют
689	415630.65	2175496.14	данные отсутствуют	данные отсутствуют
690	415678.24	2175505.03	данные отсутствуют	данные отсутствуют
691	415678.58	2175503.26	данные отсутствуют	данные отсутствуют
692	415700.3	2175507.72	данные отсутствуют	данные отсутствуют
693	415709.38	2175509.59	данные отсутствуют	данные отсутствуют
694	415731.84	2175513.82	данные отсутствуют	данные отсутствуют
695	415748.15	2175515.99	данные отсутствуют	данные отсутствуют
696	415800.07	2175525.04	данные отсутствуют	данные отсутствуют
697	415800.11	2175525.05	данные отсутствуют	данные отсутствуют
Государственный регистратор				ФГИС ЕГРН
полное наименование должности			подпись	инициалы, фамилия

М.П.

Сведения о частях земельного участка

Земельный участок			
(вид объекта недвижимости)			
Лист № <u> </u> Раздела 4.2	Всего листов раздела 4.2 : <u> </u>	Всего разделов: <u> </u>	Всего листов выписки: <u> </u>
16.09.2022 № 99/2022/494325823			
Кадастровый номер:		47:14:0000000:39192	

Номер точки	Координаты, м		Описание закрепления на местности	Средняя квадратическая погрешность определения координат характерных точек границы части земельного участка, м
	X	Y		
1	2	3	4	5
698	415800.6	2175525.15	данные отсутствуют	данные отсутствуют
699	415838.46	2175532.52	данные отсутствуют	данные отсутствуют
699	415838.46	2175532.52	данные отсутствуют	данные отсутствуют
700	415823.8	2175555.07	данные отсутствуют	данные отсутствуют
700	415823.8	2175555.07	данные отсутствуют	данные отсутствуют
701	415823.36	2175555.76	данные отсутствуют	данные отсутствуют
701	415823.36	2175555.76	данные отсутствуют	данные отсутствуют
702	415823.76	2175555.12	данные отсутствуют	данные отсутствуют
703	415784.71	2175547.47	данные отсутствуют	данные отсутствуют
704	415784.81	2175550.55	данные отсутствуют	данные отсутствуют
705	415763.95	2175546.39	данные отсутствуют	данные отсутствуют
706	415727.34	2175541.42	данные отсутствуют	данные отсутствуют
707	415704	2175537.06	данные отсутствуют	данные отсутствуют
708	415704.37	2175535.83	данные отсутствуют	данные отсутствуют
709	415704.36	2175535.83	данные отсутствуют	данные отсутствуют
710	415704.36	2175535.81	данные отсутствуют	данные отсутствуют
711	415673.97	2175529.34	данные отсутствуют	данные отсутствуют
Государственный регистратор				ФГИС ЕГРН
полное наименование должности			подпись	инициалы, фамилия

М.П.

Сведения о частях земельного участка

Земельный участок			
(вид объекта недвижимости)			
Лист № <u> </u> Раздела 4.2	Всего листов раздела 4.2 : <u> </u>	Всего разделов: <u> </u>	Всего листов выписки: <u> </u>
16.09.2022 № 99/2022/494325823			
Кадастровый номер:		47:14:0000000:39192	

Номер точки	Координаты, м		Описание закрепления на местности	Средняя квадратическая погрешность определения координат характерных точек границы части земельного участка, м
	X	Y		
1	2	3	4	5
712	415673.54	2175530.81	данные отсутствуют	данные отсутствуют
713	415589.18	2175512.65	данные отсутствуют	данные отсутствуют
713	415589.18	2175512.65	данные отсутствуют	данные отсутствуют
714	415557.82	2175477.46	данные отсутствуют	данные отсутствуют
714	415557.82	2175477.46	данные отсутствуют	данные отсутствуют
715	415590.06	2175484.24	данные отсутствуют	данные отсутствуют
716	416063.68	2175577.34	данные отсутствуют	данные отсутствуют
717	416083.21	2175581.31	данные отсутствуют	данные отсутствуют
718	416220.54	2175609.11	данные отсутствуют	данные отсутствуют
719	416270.37	2175619.93	данные отсутствуют	данные отсутствуют
720	416387.13	2175651.14	данные отсутствуют	данные отсутствуют
721	416454.49	2175672.16	данные отсутствуют	данные отсутствуют
722	416552.68	2175703.29	данные отсутствуют	данные отсутствуют
723	416593.82	2175713.63	данные отсутствуют	данные отсутствуют
724	416611.46	2175716.51	данные отсутствуют	данные отсутствуют
725	416686.84	2175727.59	данные отсутствуют	данные отсутствуют
726	416726.03	2175731.2	данные отсутствуют	данные отсутствуют
Государственный регистратор				ФГИС ЕГРН
полное наименование должности			подпись	инициалы, фамилия

М.П.

Сведения о частях земельного участка

Земельный участок			
(вид объекта недвижимости)			
Лист № <u> </u> Раздела 4.2	Всего листов раздела 4.2 : <u> </u>	Всего разделов: <u> </u>	Всего листов выписки: <u> </u>
16.09.2022 № 99/2022/494325823			
Кадастровый номер:		47:14:0000000:39192	

Номер точки	Координаты, м		Описание закрепления на местности	Средняя квадратическая погрешность определения координат характерных точек границы части земельного участка, м
	X	Y		
1	2	3	4	5
727	416743.84	2175731.26	данные отсутствуют	данные отсутствуют
728	416770.34	2175730.16	данные отсутствуют	данные отсутствуют
729	416777.51	2175729.53	данные отсутствуют	данные отсутствуют
730	416801.85	2175724.9	данные отсутствуют	данные отсутствуют
731	416860.66	2175711.32	данные отсутствуют	данные отсутствуют
732	416859.71	2175712.47	данные отсутствуют	данные отсутствуют
733	416856.24	2175716.64	данные отсутствуют	данные отсутствуют
734	416856.3	2175716.62	данные отсутствуют	данные отсутствуют
735	416856.28	2175716.65	данные отсутствуют	данные отсутствуют
736	416874.31	2175711.24	данные отсутствуют	данные отсутствуют
737	416896.91	2175705.17	данные отсутствуют	данные отсутствуют
738	416923.51	2175698.07	данные отсутствуют	данные отсутствуют
739	416943.75	2175692.62	данные отсутствуют	данные отсутствуют
740	416996.23	2175679.16	данные отсутствуют	данные отсутствуют
741	417053.81	2175662.16	данные отсутствуют	данные отсутствуют
742	417056.84	2175661.26	данные отсутствуют	данные отсутствуют
743	417061.28	2175679.72	данные отсутствуют	данные отсутствуют
Государственный регистратор				ФГИС ЕГРН
полное наименование должности			подпись	инициалы, фамилия

М.П.

Сведения о частях земельного участка

Земельный участок			
(вид объекта недвижимости)			
Лист № __ Раздела 4.2	Всего листов раздела 4.2 : __	Всего разделов: __	Всего листов выписки: __
16.09.2022 № 99/2022/494325823			
Кадастровый номер:		47:14:0000000:39192	

Номер точки	Координаты, м		Описание закрепления на местности	Средняя квадратическая погрешность определения координат характерных точек границы части земельного участка, м
	X	Y		
1	2	3	4	5
744	417061.21	2175679.79	данные отсутствуют	данные отсутствуют
745	416968.61	2175709.1	данные отсутствуют	данные отсутствуют
746	416914.7	2175726.64	данные отсутствуют	данные отсутствуют
747	416888.68	2175733.4	данные отсутствуют	данные отсутствуют
748	416817.88	2175750.36	данные отсутствуют	данные отсутствуют
749	416781.19	2175757.3	данные отсутствуют	данные отсутствуют
750	416758.72	2175759.32	данные отсутствуют	данные отсутствуют
751	416724.7	2175759.14	данные отсутствуют	данные отсутствуют
752	416665.86	2175753.77	данные отсутствуют	данные отсутствуют
753	416588.1	2175741.04	данные отсутствуют	данные отсутствуют
754	416544.91	2175730.16	данные отсутствуют	данные отсутствуют
755	416446.12	2175698.84	данные отсутствуют	данные отсутствуют
756	416366.54	2175674.06	данные отсутствуют	данные отсутствуют
757	416330.86	2175664.18	данные отсутствуют	данные отсутствуют
758	416331.25	2175663.63	данные отсутствуют	данные отсутствуют
759	416320.21	2175660.26	данные отсутствуют	данные отсутствуют
760	416297.08	2175654.66	данные отсутствуют	данные отсутствуют
Государственный регистратор				ФГИС ЕГРН
полное наименование должности			подпись	инициалы, фамилия

М.П.

Сведения о частях земельного участка

Земельный участок			
(вид объекта недвижимости)			
Лист № ___ Раздела 4.2	Всего листов раздела 4.2 : ___	Всего разделов: ___	Всего листов выписки: ___
16.09.2022 № 99/2022/494325823			
Кадастровый номер:		47:14:0000000:39192	

Номер точки	Координаты, м		Описание закрепления на местности	Средняя квадратическая погрешность определения координат характерных точек границы части земельного участка, м
	X	Y		
1	2	3	4	5
761	416290.83	2175653.12	данные отсутствуют	данные отсутствуют
762	416259.87	2175647.3	данные отсутствуют	данные отсутствуют
763	416256.04	2175646.4	данные отсутствуют	данные отсутствуют
764	416241.16	2175643.3	данные отсутствуют	данные отсутствуют
765	416223.28	2175639.18	данные отсутствуют	данные отсутствуют
766	416184.3	2175632.31	данные отсутствуют	данные отсутствуют
767	416152.63	2175626.34	данные отсутствуют	данные отсутствуют
768	416143.38	2175622.04	данные отсутствуют	данные отсутствуют
769	416143.5	2175621.43	данные отсутствуют	данные отсутствуют
770	416123.69	2175616.86	данные отсутствуют	данные отсутствуют
771	416123.49	2175618.01	данные отсутствуют	данные отсутствуют
772	416084.83	2175610.58	данные отсутствуют	данные отсутствуют
773	416077.75	2175608.96	данные отсутствуют	данные отсутствуют
774	416074.24	2175607.81	данные отсутствуют	данные отсутствуют
775	416054.42	2175603.35	данные отсутствуют	данные отсутствуют
776	416049.68	2175602.82	данные отсутствуют	данные отсутствуют
777	416036.35	2175601.22	данные отсутствуют	данные отсутствуют
Государственный регистратор				ФГИС ЕГРН
полное наименование должности			подпись	инициалы, фамилия

М.П.

Сведения о частях земельного участка

Земельный участок			
(вид объекта недвижимости)			
Лист № ___ Раздела 4.2	Всего листов раздела 4.2 : ___	Всего разделов: ___	Всего листов выписки: ___
16.09.2022 № 99/2022/494325823			
Кадастровый номер:		47:14:0000000:39192	

Номер точки	Координаты, м		Описание закрепления на местности	Средняя квадратическая погрешность определения координат характерных точек границы части земельного участка, м
	X	Y		
1	2	3	4	5
778	415978.97	2175588.71	данные отсутствуют	данные отсутствуют
779	415846.4	2175562.66	данные отсутствуют	данные отсутствуют
780	415833.1	2175560	данные отсутствуют	данные отсутствуют
781	415822.04	2175557.86	данные отсутствуют	данные отсутствуют
782	414875	2175343.63	данные отсутствуют	данные отсутствуют
783	414886.2	2175343.95	данные отсутствуют	данные отсутствуют
784	414960.73	2175357.7	данные отсутствуют	данные отсутствуют
785	414960.28	2175364.82	данные отсутствуют	данные отсутствуют
786	415240.69	2175420.6	данные отсутствуют	данные отсутствуют
787	415331.6	2175435.44	данные отсутствуют	данные отсутствуют
788	415331.92	2175433.24	данные отсутствуют	данные отсутствуют
789	415464.14	2175458.58	данные отсутствуют	данные отсутствуют
790	415457.5	2175460.48	данные отсутствуют	данные отсутствуют
791	415491.44	2175466.89	данные отсутствуют	данные отсутствуют
792	415503.63	2175469.19	данные отсутствуют	данные отсутствуют
793	415524.59	2175473.4	данные отсутствуют	данные отсутствуют
794	415522.08	2175470.02	данные отсутствуют	данные отсутствуют
Государственный регистратор				ФГИС ЕГРН
полное наименование должности			подпись	инициалы, фамилия

М.П.

Сведения о частях земельного участка

Земельный участок			
(вид объекта недвижимости)			
Лист № <u> </u> Раздела 4.2	Всего листов раздела 4.2 : <u> </u>	Всего разделов: <u> </u>	Всего листов выписки: <u> </u>
16.09.2022 № 99/2022/494325823			
Кадастровый номер:		47:14:0000000:39192	

Номер точки	Координаты, м		Описание закрепления на местности	Средняя квадратическая погрешность определения координат характерных точек границы части земельного участка, м
	X	Y		
1	2	3	4	5
795	415584.04	2175511.54	данные отсутствуют	данные отсутствуют
796	415573.14	2175509.26	данные отсутствуют	данные отсутствуют
797	415570.06	2175506.98	данные отсутствуют	данные отсутствуют
798	415541.73	2175501.76	данные отсутствуют	данные отсутствуют
799	415498.84	2175493.73	данные отсутствуют	данные отсутствуют
800	415307.22	2175457.02	данные отсутствуют	данные отсутствуют
801	415142.43	2175423.76	данные отсутствуют	данные отсутствуют
802	414956.62	2175386.1	данные отсутствуют	данные отсутствуют
803	414956.02	2175385.98	данные отсутствуют	данные отсутствуют
804	414956.03	2175385.94	данные отсутствуют	данные отсутствуют
805	414943.02	2175383.38	данные отсутствуют	данные отсутствуют
806	414943.23	2175382.48	данные отсутствуют	данные отсутствуют
807	414943.37	2175381.92	данные отсутствуют	данные отсутствуют
808	414923.19	2175378.63	данные отсутствуют	данные отсутствуют
809	414874.19	2175370.6	данные отсутствуют	данные отсутствуют
810	413751.83	2174688.64	данные отсутствуют	данные отсутствуют
811	413721.83	2174702.19	данные отсутствуют	данные отсутствуют
Государственный регистратор				ФГИС ЕГРН
полное наименование должности			подпись	инициалы, фамилия

М.П.

Сведения о частях земельного участка

Земельный участок			
(вид объекта недвижимости)			
Лист № __ Раздела 4.2	Всего листов раздела 4.2 : __	Всего разделов: __	Всего листов выписки: __
16.09.2022 № 99/2022/494325823			
Кадастровый номер:		47:14:0000000:39192	

Номер точки	Координаты, м		Описание закрепления на местности	Средняя квадратическая погрешность определения координат характерных точек границы части земельного участка, м
	X	Y		
1	2	3	4	5
812	407460.77	2141991.88	данные отсутствуют	данные отсутствуют
813	407465.58	2141991.79	данные отсутствуют	данные отсутствуют
814	407469.74	2142013.68	данные отсутствуют	данные отсутствуют
815	407465.67	2142013.74	данные отсутствуют	данные отсутствуют
816	407461.64	2141992.51	данные отсутствуют	данные отсутствуют
817	407163.46	2141800.68	данные отсутствуют	данные отсутствуют
818	407378.66	2141955.5	данные отсутствуют	данные отсутствуют
819	407406.47	2141976.46	данные отсутствуют	данные отсутствуют
820	407410.97	2141977	данные отсутствуют	данные отсутствуют
821	407420.03	2141982.11	данные отсутствуют	данные отсутствуют
822	407404.92	2141980.3	данные отсутствуют	данные отсутствуют
823	407296.1	2141898.28	данные отсутствуют	данные отсутствуют
824	407168.02	2141804.71	данные отсутствуют	данные отсутствуют
825	406497.02	2141321.46	данные отсутствуют	данные отсутствуют
826	406500.27	2141323.79	данные отсутствуют	данные отсутствуют
827	406487.33	2141341.58	данные отсутствуют	данные отсутствуют
828	406484.08	2141339.25	данные отсутствуют	данные отсутствуют
Государственный регистратор				ФГИС ЕГРН
полное наименование должности			подпись	инициалы, фамилия

М.П.

Сведения о частях земельного участка

Земельный участок			
(вид объекта недвижимости)			
Лист № __ Раздела 4.2	Всего листов раздела 4.2 : __	Всего разделов: __	Всего листов выписки: __
16.09.2022 № 99/2022/494325823			
Кадастровый номер:		47:14:0000000:39192	

Номер точки	Координаты, м		Описание закрепления на местности	Средняя квадратическая погрешность определения координат характерных точек границы части земельного участка, м
	X	Y		
1	2	3	4	5
829	409382.39	2142118.59	данные отсутствуют	данные отсутствуют
830	409420.73	2142131.92	данные отсутствуют	данные отсутствуют
831	409442.06	2142140.62	данные отсутствуют	данные отсутствуют
832	409445.24	2142142.29	данные отсутствуют	данные отсутствуют
833	409363.31	2142116.86	данные отсутствуют	данные отсутствуют
834	409360.42	2142134.25	данные отсутствуют	данные отсутствуют
835	409360.34	2142134.22	данные отсутствуют	данные отсутствуют
836	409356.57	2142133	данные отсутствуют	данные отсутствуют
837	409360.11	2142111.68	данные отсутствуют	данные отсутствуют

Государственный регистратор		ФГИС ЕГРН
полное наименование должности	подпись	инициалы, фамилия

М.П.

Земельный участок					
(вид объекта недвижимости)					
Лист № ___ Раздела 4.2		Всего листов раздела 4.2 : ___		Всего разделов: ___	Всего листов выписки: ___
16.09.2022 № 99/2022/494325823					
Кадастровый номер:			47:14:0000000:39192		
Сведения о характерных точках границы части (частей) земельного участка					
Учетный номер части: 15					
Система координат: Местная 167					
Зона №					
Номер точки	Координаты, м		Описание закрепления на местности	Средняя квадратическая погрешность определения координат характерных точек границы части земельного участка, м	
	X	Y			
1	2	3	4	5	
1	411704.91	2143510.37	данные отсутствуют	данные отсутствуют	
2	411707.08	2143520.42	данные отсутствуют	данные отсутствуют	
3	411717.46	2143567.78	данные отсутствуют	данные отсутствуют	
4	411693.01	2143558.69	данные отсутствуют	данные отсутствуют	
5	411680.41	2143500.9	данные отсутствуют	данные отсутствуют	
6	410609.04	2143440.92	данные отсутствуют	данные отсутствуют	
7	410610.08	2143441.28	данные отсутствуют	данные отсутствуют	
8	410628.71	2143447.7	данные отсутствуют	данные отсутствуют	
9	410627.43	2143470.53	данные отсутствуют	данные отсутствуют	
10	410607.76	2143463.75	данные отсутствуют	данные отсутствуют	
11	411514.65	2143456.49	данные отсутствуют	данные отсутствуют	
12	411481.58	2143460.35	данные отсутствуют	данные отсутствуют	
13	411453.11	2143442.33	данные отсутствуют	данные отсутствуют	
14	411347.69	2143454.72	данные отсутствуют	данные отсутствуют	
15	411297.59	2143460.84	данные отсутствуют	данные отсутствуют	
16	411244.59	2143466.92	данные отсутствуют	данные отсутствуют	
Государственный регистратор			ФГИС ЕГРН		
полное наименование должности			подпись		
			инициалы, фамилия		

М.П.

Сведения о частях земельного участка

Земельный участок			
(вид объекта недвижимости)			
Лист № <u> </u> Раздела 4.2	Всего листов раздела 4.2 : <u> </u>	Всего разделов: <u> </u>	Всего листов выписки: <u> </u>
16.09.2022 № 99/2022/494325823			
Кадастровый номер:		47:14:0000000:39192	

Номер точки	Координаты, м		Описание закрепления на местности	Средняя квадратическая погрешность определения координат характерных точек границы части земельного участка, м
	X	Y		
1	2	3	4	5
17	411271.28	2143463.42	данные отсутствуют	данные отсутствуют
18	411352.06	2143453.34	данные отсутствуют	данные отсутствуют
19	411485.1	2143437.8	данные отсутствуют	данные отсутствуют
20	411692.62	2143493.12	данные отсутствуют	данные отсутствуют
21	411688.56	2143535.23	данные отсутствуют	данные отсутствуют
22	411688.32	2143537.16	данные отсутствуют	данные отсутствуют
23	411678.37	2143491.53	данные отсутствуют	данные отсутствуют
24	415329.64	2175438.46	данные отсутствуют	данные отсутствуют
24	415329.64	2175438.46	данные отсутствуют	данные отсутствуют
25	415330.61	2175436.97	данные отсутствуют	данные отсутствуют
26	415337.8	2175462.88	данные отсутствуют	данные отсутствуют
27	415314.84	2175458.48	данные отсутствуют	данные отсутствуют
28	415308.07	2175434.13	данные отсутствуют	данные отсутствуют
29	414638.88	2175303.66	данные отсутствуют	данные отсутствуют
30	414639.44	2175303.76	данные отсутствуют	данные отсутствуют
31	414629.56	2175314.59	данные отсутствуют	данные отсутствуют
32	414611.38	2175334.03	данные отсутствуют	данные отсутствуют
Государственный регистратор				ФГИС ЕГРН
полное наименование должности			подпись	инициалы, фамилия

М.П.

Сведения о частях земельного участка

Земельный участок			
(вид объекта недвижимости)			
Лист № __ Раздела 4.2	Всего листов раздела 4.2 : __	Всего разделов: __	Всего листов выписки: __
16.09.2022 № 99/2022/494325823			
Кадастровый номер:		47:14:0000000:39192	

Номер точки	Координаты, м		Описание закрепления на местности	Средняя квадратическая погрешность определения координат характерных точек границы части земельного участка, м
	X	Y		
1	2	3	4	5
33	414600.53	2175331.64	данные отсутствуют	данные отсутствуют
34	414589.33	2175328.34	данные отсутствуют	данные отсутствуют
35	414609.05	2175307.24	данные отсутствуют	данные отсутствуют
36	414615.6	2175308.88	данные отсутствуют	данные отсутствуют
37	413828.84	2174737.35	данные отсутствуют	данные отсутствуют
38	413868.04	2174769.7	данные отсутствуют	данные отсутствуют
39	413848.53	2174786.86	данные отсутствуют	данные отсутствуют
40	413809.83	2174754.94	данные отсутствуют	данные отсутствуют
41	413716.08	2174668	данные отсутствуют	данные отсутствуют
42	413759.45	2174693.04	данные отсутствуют	данные отсутствуют
42	413759.45	2174693.04	данные отсутствуют	данные отсутствуют
42	413759.45	2174693.04	данные отсутствуют	данные отсутствуют
43	413747.96	2174706.75	данные отсутствуют	данные отсутствуют
44	413742.63	2174713.1	данные отсутствуют	данные отсутствуют
45	413702.72	2174692.18	данные отсутствуют	данные отсутствуют
46	413707.29	2174690.1	данные отсутствуют	данные отсутствуют
47	413704.34	2174680.95	данные отсутствуют	данные отсутствуют

Государственный регистратор		ФГИС ЕГРН
полное наименование должности	подпись	инициалы, фамилия

М.П.

Сведения о частях земельного участка

Земельный участок			
(вид объекта недвижимости)			
Лист № __ Раздела 4.2	Всего листов раздела 4.2 : __	Всего разделов: __	Всего листов выписки: __
16.09.2022 № 99/2022/494325823			
Кадастровый номер:		47:14:0000000:39192	

Номер точки	Координаты, м		Описание закрепления на местности	Средняя квадратическая погрешность определения координат характерных точек границы части земельного участка, м
	X	Y		
1	2	3	4	5
48	412578.81	2172285.72	данные отсутствуют	данные отсутствуют
49	412578.32	2172286.9	данные отсутствуют	данные отсутствуют
50	412575.67	2172288.38	данные отсутствуют	данные отсутствуют
51	412590.98	2172232.04	данные отсутствуют	данные отсутствуют
52	412363.42	2169922.18	данные отсутствуют	данные отсутствуют
53	412365.04	2169925.35	данные отсутствуют	данные отсутствуют
54	412364.24	2169925.11	данные отсутствуют	данные отсутствуют
55	412745.71	2170625.43	данные отсутствуют	данные отсутствуют
56	412745.97	2170642.97	данные отсутствуют	данные отсутствуют
57	412744.2	2170618.43	данные отсутствуют	данные отсутствуют
58	412744.92	2171279.27	данные отсутствуют	данные отсутствуют
59	412745.98	2171281.67	данные отсутствуют	данные отсутствуют
60	412741.89	2171299.06	данные отсутствуют	данные отсутствуют
61	412742.28	2171296.44	данные отсутствуют	данные отсутствуют
62	412744.97	2171276.13	данные отсутствуют	данные отсутствуют
63	413517.19	2164794.5	данные отсутствуют	данные отсутствуют
64	413529.04	2164796.05	данные отсутствуют	данные отсутствуют

Государственный регистратор		ФГИС ЕГРН
полное наименование должности	подпись	инициалы, фамилия

М.П.

Сведения о частях земельного участка

Земельный участок			
(вид объекта недвижимости)			
Лист № __ Раздела 4.2	Всего листов раздела 4.2 : __	Всего разделов: __	Всего листов выписки: __
16.09.2022 № 99/2022/494325823			
Кадастровый номер:		47:14:0000000:39192	

Номер точки	Координаты, м		Описание закрепления на местности	Средняя квадратическая погрешность определения координат характерных точек границы части земельного участка, м
	X	Y		
1	2	3	4	5
65	413528.4	2164802.02	данные отсутствуют	данные отсутствуют
66	413516.64	2164800.48	данные отсутствуют	данные отсутствуют
67	412937.31	2168596.32	данные отсутствуют	данные отсутствуют
68	412934.15	2168605.41	данные отсутствуют	данные отсутствуют
69	412934.15	2168605.37	данные отсутствуют	данные отсутствуют
70	412937.78	2168594.64	данные отсутствуют	данные отсутствуют
71	412749.24	2170863.76	данные отсутствуют	данные отсутствуют
72	412750.78	2170967.78	данные отсутствуют	данные отсутствуют
73	412750.44	2170969.12	данные отсутствуют	данные отсутствуют
74	412750.46	2170965.64	данные отсутствуют	данные отсутствуют
75	412749.28	2170897.12	данные отсутствуют	данные отсутствуют
76	412845.76	2168796.25	данные отсутствуют	данные отсутствуют
77	412838.71	2168807.76	данные отсутствуют	данные отсутствуют
78	412834.83	2168813.75	данные отсутствуют	данные отсутствуют
79	412727.57	2173588.33	данные отсутствуют	данные отсутствуют
80	412773.16	2173674.88	данные отсутствуют	данные отсутствуют
81	412775.22	2173674.21	данные отсутствуют	данные отсутствуют
Государственный регистратор				ФГИС ЕГРН
полное наименование должности			подпись	инициалы, фамилия

М.П.

Сведения о частях земельного участка

Земельный участок			
(вид объекта недвижимости)			
Лист № __ Раздела 4.2	Всего листов раздела 4.2 : __	Всего разделов: __	Всего листов выписки: __
16.09.2022 № 99/2022/494325823			
Кадастровый номер:		47:14:0000000:39192	

Номер точки	Координаты, м		Описание закрепления на местности	Средняя квадратическая погрешность определения координат характерных точек границы части земельного участка, м
	X	Y		
1	2	3	4	5
82	412777.93	2173675.93	данные отсутствуют	данные отсутствуют
83	412800.93	2173719.15	данные отсутствуют	данные отсутствуют
84	412805.73	2173730.45	данные отсутствуют	данные отсутствуют
85	412812.4	2173740.94	данные отсутствуют	данные отсутствуют
86	412841.16	2173794.57	данные отсутствуют	данные отсутствуют
87	412841.01	2173797.28	данные отсутствуют	данные отсутствуют
88	412839.66	2173798.5	данные отсутствуют	данные отсутствуют
89	412837.92	2173799.32	данные отсутствуют	данные отсутствуют
90	412729.27	2173591.62	данные отсутствуют	данные отсутствуют
91	412718.59	2170501.71	данные отсутствуют	данные отсутствуют
92	412720.23	2170506.94	данные отсутствуют	данные отсутствуют
93	412721.88	2170514.62	данные отсутствуют	данные отсутствуют
94	412720.48	2170510.17	данные отсутствуют	данные отсутствуют
95	412713.9	2170492.33	данные отсутствуют	данные отсутствуют
96	412425.3	2170028.15	данные отсутствуют	данные отсутствуют
97	412425.81	2170029.01	данные отсутствуют	данные отсутствуют
98	412427.12	2170030.82	данные отсутствуют	данные отсутствуют

Государственный регистратор		ФГИС ЕГРН
полное наименование должности	подпись	инициалы, фамилия

М.П.

Сведения о частях земельного участка

Земельный участок			
(вид объекта недвижимости)			
Лист № ___ Раздела 4.2	Всего листов раздела 4.2 : ___	Всего разделов: ___	Всего листов выписки: ___
16.09.2022 № 99/2022/494325823			
Кадастровый номер:		47:14:0000000:39192	

Номер точки	Координаты, м		Описание закрепления на местности	Средняя квадратическая погрешность определения координат характерных точек границы части земельного участка, м
	X	Y		
1	2	3	4	5
99	412409.19	2170042.2	данные отсутствуют	данные отсутствуют
100	412669.65	2170403.75	данные отсутствуют	данные отсутствуют
101	412675	2170414.45	данные отсутствуют	данные отсутствуют
102	412655.8	2170385.65	данные отсутствуют	данные отсутствуют
103	412541.08	2170225.84	данные отсутствуют	данные отсутствуют
104	412493.1	2170159.02	данные отсутствуют	данные отсутствуют
105	412440.1	2170086.32	данные отсутствуют	данные отсутствуют
106	412407.01	2170040.4	данные отсутствуют	данные отсутствуют
107	412407.87	2170039.89	данные отсутствуют	данные отсутствуют
108	412407.36	2170039.03	данные отсутствуют	данные отсутствуют
109	412406.5	2170039.54	данные отсутствуют	данные отсутствуют
110	412405.22	2170037.59	данные отсутствуют	данные отсутствуют
111	412423.88	2170025.99	данные отсутствуют	данные отсутствуют
112	412501.96	2173151.62	данные отсутствуют	данные отсутствуют
113	412506.52	2173160.25	данные отсутствуют	данные отсутствуют
114	412506.51	2173160.78	данные отсутствуют	данные отсутствуют
115	412501.67	2173151.44	данные отсутствуют	данные отсутствуют

Государственный регистратор		ФГИС ЕГРН
полное наименование должности	подпись	инициалы, фамилия

М.П.

Сведения о частях земельного участка

Земельный участок			
(вид объекта недвижимости)			
Лист № ___ Раздела 4.2	Всего листов раздела 4.2 : ___	Всего разделов: ___	Всего листов выписки: ___
16.09.2022 № 99/2022/494325823			
Кадастровый номер:		47:14:0000000:39192	

Номер точки	Координаты, м		Описание закрепления на местности	Средняя квадратическая погрешность определения координат характерных точек границы части земельного участка, м
	X	Y		
1	2	3	4	5
116	412546.55	2172395.55	данные отсутствуют	данные отсутствуют
117	412504.97	2172554.27	данные отсутствуют	данные отсутствуют
118	412506.63	2172558.37	данные отсутствуют	данные отсутствуют
119	412438.23	2172772.02	данные отсутствуют	данные отсутствуют
120	412434.99	2172773.45	данные отсутствуют	данные отсутствуют
121	412434.12	2172773.25	данные отсутствуют	данные отсутствуют
122	412441.06	2172749.26	данные отсутствуют	данные отсутствуют
123	412498.09	2172572.69	данные отсутствуют	данные отсутствуют
124	412534.58	2172439.62	данные отсутствуют	данные отсутствуют
125	412418.97	2172833.32	данные отсутствуют	данные отсутствуют
126	412420.86	2172819.06	данные отсутствуют	данные отсутствуют
127	412424.71	2172805.76	данные отсутствуют	данные отсутствуют
128	412639.8	2171741.98	данные отсутствуют	данные отсутствуют
129	412640.21	2171742.48	данные отсутствуют	данные отсутствуют
130	412639.35	2171749.57	данные отсутствуют	данные отсутствуют
131	412623.28	2172044.51	данные отсутствуют	данные отсутствуют
132	412622.6	2172079.02	данные отсутствуют	данные отсутствуют
Государственный регистратор				ФГИС ЕГРН
полное наименование должности			подпись	инициалы, фамилия

М.П.

Сведения о частях земельного участка

Земельный участок			
(вид объекта недвижимости)			
Лист № <u> </u> Раздела 4.2	Всего листов раздела 4.2 : <u> </u>	Всего разделов: <u> </u>	Всего листов выписки: <u> </u>
16.09.2022 № 99/2022/494325823			
Кадастровый номер:		47:14:0000000:39192	

Номер точки	Координаты, м		Описание закрепления на местности	Средняя квадратическая погрешность определения координат характерных точек границы части земельного участка, м
	X	Y		
1	2	3	4	5
133	412621.76	2172079.83	данные отсутствуют	данные отсутствуют
134	412703.88	2171460.79	данные отсутствуют	данные отсутствуют
135	412701.7	2171461.65	данные отсутствуют	данные отсутствуют
136	412712.56	2171423.86	данные отсутствуют	данные отсутствуют
137	412644.19	2173421.74	данные отсутствуют	данные отсутствуют
138	412646.97	2173423.6	данные отсутствуют	данные отсутствуют
139	412652.17	2173434.8	данные отсутствуют	данные отсутствуют
140	412652.19	2173437.84	данные отсутствуют	данные отсутствуют
141	412650.41	2173439	данные отсутствуют	данные отсутствуют
142	412641.86	2173422.45	данные отсутствуют	данные отсутствуют
143	414311.14	2162670.48	данные отсутствуют	данные отсутствуют
144	414310.42	2162673.85	данные отсутствуют	данные отсутствуют
145	414286.71	2162679.62	данные отсутствуют	данные отсутствуют
146	414289.49	2162666.55	данные отсутствуют	данные отсутствуют
147	414290.85	2162657.01	данные отсутствуют	данные отсутствуют
148	414313.86	2162651.41	данные отсутствуют	данные отсутствуют
149	413977.87	2163465.11	данные отсутствуют	данные отсутствуют
Государственный регистратор				ФГИС ЕГРН
полное наименование должности			подпись	инициалы, фамилия

М.П.

Земельный участок			
(вид объекта недвижимости)			
Лист № ___ Раздела 4.2	Всего листов раздела 4.2 : ___	Всего разделов: ___	Всего листов выписки: ___
16.09.2022 № 99/2022/494325823			
Кадастровый номер:		47:14:0000000:39192	

Номер точки	Координаты, м		Описание закрепления на местности	Средняя квадратическая погрешность определения координат характерных точек границы части земельного участка, м
	X	Y		
1	2	3	4	5
150	413997.39	2163474.22	данные отсутствуют	данные отсутствуют
151	413996.5	2163476.92	данные отсутствуют	данные отсутствуют
152	413990.24	2163494.06	данные отсутствуют	данные отсутствуют
153	413969.05	2163484.17	данные отсутствуют	данные отсутствуют
154	413974.74	2163467.6	данные отсутствуют	данные отсутствуют
155	413977.04	2163467.79	данные отсутствуют	данные отсутствуют
156	417060.91	2175679.88	данные отсутствуют	данные отсутствуют
157	417032.41	2175688.9	данные отсутствуют	данные отсутствуют
158	417046.95	2175664.17	данные отсутствуют	данные отсутствуют
159	417056.85	2175661.26	данные отсутствуют	данные отсутствуют
160	417073.75	2175658.05	данные отсутствуют	данные отсутствуют
161	417714.81	2153382.5	данные отсутствуют	данные отсутствуют
162	417716.12	2153383.96	данные отсутствуют	данные отсутствуют
163	417738.4	2153411.98	данные отсутствуют	данные отсутствуют
164	417746.13	2153423.34	данные отсутствуют	данные отсутствуют
165	417769.5	2153464.12	данные отсутствуют	данные отсутствуют
166	417773.65	2153472.89	данные отсутствуют	данные отсутствуют
Государственный регистратор				ФГИС ЕГРН
полное наименование должности			подпись	инициалы, фамилия

М.П.

Сведения о частях земельного участка

Земельный участок			
(вид объекта недвижимости)			
Лист № ___ Раздела 4.2	Всего листов раздела 4.2 : ___	Всего разделов: ___	Всего листов выписки: ___
16.09.2022 № 99/2022/494325823			
Кадастровый номер:		47:14:0000000:39192	

Номер точки	Координаты, м		Описание закрепления на местности	Средняя квадратическая погрешность определения координат характерных точек границы части земельного участка, м
	X	Y		
1	2	3	4	5
167	417767.5	2153475.87	данные отсутствуют	данные отсутствуют
168	417755.74	2153455.5	данные отсутствуют	данные отсутствуют
169	417745.87	2153438.4	данные отсутствуют	данные отсутствуют
170	417720.07	2153401.36	данные отсутствуют	данные отсутствуют
171	417710.44	2153389.96	данные отсутствуют	данные отсутствуют
172	417707.23	2153386.17	данные отсутствуют	данные отсутствуют
173	411689.9	2143519.49	данные отсутствуют	данные отсутствуют
174	411708.5	2143526.9	данные отсутствуют	данные отсутствуют
175	411720.86	2143583.28	данные отсутствуют	данные отсутствуют
176	411696.39	2143574.18	данные отсутствуют	данные отсутствуют
177	411686.43	2143528.5	данные отсутствуют	данные отсутствуют
178	414177.73	2175057.68	данные отсутствуют	данные отсутствуют
179	414244.54	2175075.86	данные отсутствуют	данные отсутствуют
180	414278.16	2175103.2	данные отсутствуют	данные отсутствуют
181	414276.74	2175102.82	данные отсутствуют	данные отсутствуют
182	414276.22	2175104.75	данные отсутствуют	данные отсутствуют
183	414278.15	2175105.27	данные отсутствуют	данные отсутствуют
Государственный регистратор				ФГИС ЕГРН
полное наименование должности			подпись	инициалы, фамилия

М.П.

Сведения о частях земельного участка

Земельный участок			
(вид объекта недвижимости)			
Лист № __ Раздела 4.2	Всего листов раздела 4.2 : __	Всего разделов: __	Всего листов выписки: __
16.09.2022 № 99/2022/494325823			
Кадастровый номер:		47:14:0000000:39192	

Номер точки	Координаты, м		Описание закрепления на местности	Средняя квадратическая погрешность определения координат характерных точек границы части земельного участка, м
	X	Y		
1	2	3	4	5
184	414278.61	2175103.57	данные отсутствуют	данные отсутствуют
185	414315.4	2175133.49	данные отсутствуют	данные отсутствуют
186	414248.74	2175115.36	данные отсутствуют	данные отсутствуют
187	414197.48	2175073.66	данные отсутствуют	данные отсутствуют
188	408160.06	2141793.98	данные отсутствуют	данные отсутствуют
189	408151.3	2141796.08	данные отсутствуют	данные отсутствуют
190	408125.02	2141803.69	данные отсутствуют	данные отсутствуют
191	408056.11	2141827.07	данные отсутствуют	данные отсутствуют
192	407870.72	2141890.08	данные отсутствуют	данные отсутствуют
193	407755.16	2141928.92	данные отсутствуют	данные отсутствуют
194	407753.2	2141927.67	данные отсутствуют	данные отсутствуют
195	407772.31	2141921.03	данные отсутствуют	данные отсутствуют
196	407784.91	2141916.22	данные отсутствуют	данные отсутствуют
197	407787.68	2141915.5	данные отсутствуют	данные отсутствуют
198	407793.76	2141913.21	данные отсутствуют	данные отсутствуют
199	407845.74	2141894.95	данные отсутствуют	данные отсутствуют
200	407908.52	2141872.91	данные отсутствуют	данные отсутствуют
Государственный регистратор				ФГИС ЕГРН
полное наименование должности			подпись	инициалы, фамилия

М.П.

Земельный участок			
(вид объекта недвижимости)			
Лист № __ Раздела 4.2	Всего листов раздела 4.2 : __	Всего разделов: __	Всего листов выписки: __
16.09.2022 № 99/2022/494325823			
Кадастровый номер:		47:14:0000000:39192	

Номер точки	Координаты, м		Описание закрепления на местности	Средняя квадратическая погрешность определения координат характерных точек границы части земельного участка, м
	X	Y		
1	2	3	4	5
201	407968.6	2141851.81	данные отсутствуют	данные отсутствуют
202	408027.43	2141831.25	данные отсутствуют	данные отсутствуют
203	408085.87	2141810.83	данные отсутствуют	данные отсутствуют
204	408146	2141789.64	данные отсутствуют	данные отсутствуют
205	407728.57	2141936.23	данные отсутствуют	данные отсутствуют
206	407727.3	2141938.38	данные отсутствуют	данные отсутствуют
207	407601.13	2141981.18	данные отсутствуют	данные отсутствуют
208	407607.57	2141978.44	данные отсутствуют	данные отсутствуют
209	407661.18	2141959.94	данные отсутствуют	данные отсутствуют
210	407718.29	2141939.81	данные отсутствуют	данные отсутствуют
211	404536.27	2139602.47	данные отсутствуют	данные отсутствуют
212	404512.51	2139610.38	данные отсутствуют	данные отсутствуют
213	404495.88	2139594.84	данные отсутствуют	данные отсутствуют
214	404519.64	2139586.93	данные отсутствуют	данные отсутствуют
215	417772.04	2153980.06	данные отсутствуют	данные отсутствуют
216	417753.85	2154015.6	данные отсутствуют	данные отсутствуют
217	417730.17	2154022	данные отсутствуют	данные отсутствуют

Государственный регистратор		ФГИС ЕГРН
полное наименование должности	подпись	инициалы, фамилия

М.П.

Сведения о частях земельного участка

Земельный участок			
(вид объекта недвижимости)			
Лист № <u> </u> Раздела 4.2	Всего листов раздела 4.2 : <u> </u>	Всего разделов: <u> </u>	Всего листов выписки: <u> </u>
16.09.2022 № 99/2022/494325823			
Кадастровый номер:		47:14:0000000:39192	

Номер точки	Координаты, м		Описание закрепления на местности	Средняя квадратическая погрешность определения координат характерных точек границы части земельного участка, м
	X	Y		
1	2	3	4	5
218	417776.76	2153931.08	данные отсутствуют	данные отсутствуют
219	417798.4	2153925.3	данные отсутствуют	данные отсутствуют
220	416736.91	2156352.34	данные отсутствуют	данные отсутствуют
221	416736.88	2156375.12	данные отсутствуют	данные отсутствуют
222	416737.78	2156423.85	данные отсутствуют	данные отсутствуют
223	416716.24	2156449.17	данные отсутствуют	данные отсутствуют
224	416714.93	2156378.17	данные отсутствуют	данные отсутствуют
225	426603.86	2184021.33	данные отсутствуют	данные отсутствуют
226	426612.81	2184032.09	данные отсутствуют	данные отсутствуют
227	426603.91	2184021.49	данные отсутствуют	данные отсутствуют
228	426599.61	2184016.23	данные отсутствуют	данные отсутствуют
229	426142.09	2183461.75	данные отсутствуют	данные отсутствуют
230	426159.73	2183484.07	данные отсутствуют	данные отсутствуют
231	426017.2	2183315.08	данные отсутствуют	данные отсутствуют
232	424342.58	2181327.64	данные отсутствуют	данные отсутствуют
233	424400.11	2181396.57	данные отсутствуют	данные отсутствуют
234	424610.15	2181646.02	данные отсутствуют	данные отсутствуют
Государственный регистратор				ФГИС ЕГРН
полное наименование должности			подпись	инициалы, фамилия

М.П.

Земельный участок			
(вид объекта недвижимости)			
Лист № __ Раздела 4.2	Всего листов раздела 4.2 : __	Всего разделов: __	Всего листов выписки: __
16.09.2022 № 99/2022/494325823			
Кадастровый номер:		47:14:0000000:39192	

Номер точки	Координаты, м		Описание закрепления на местности	Средняя квадратическая погрешность определения координат характерных точек границы части земельного участка, м
	X	Y		
1	2	3	4	5
235	424938.87	2182035.69	данные отсутствуют	данные отсутствуют
236	424957.92	2182058.28	данные отсутствуют	данные отсутствуют
237	424948.43	2182047.57	данные отсутствуют	данные отсутствуют
238	424933.29	2182030.54	данные отсутствуют	данные отсутствуют
239	424930.85	2182027.62	данные отсутствуют	данные отсутствуют
240	424892.03	2182021.11	данные отсутствуют	данные отсутствуют
241	424872.22	2181997.52	данные отсутствуют	данные отсутствуют
242	424911.1	2182004.03	данные отсутствуют	данные отсутствуют
243	424885.47	2181973.4	данные отсутствуют	данные отсутствуют
244	424769.84	2181835.87	данные отсутствуют	данные отсутствуют
245	424663.07	2181709.7	данные отсутствуют	данные отсутствуют
246	424609.18	2181647.03	данные отсутствуют	данные отсутствуют
247	424529.87	2181552.2	данные отсутствуют	данные отсутствуют
248	424400.69	2181398.78	данные отсутствуют	данные отсутствуют
249	424389.85	2181394.59	данные отсутствуют	данные отсутствуют
250	424371.31	2181405.23	данные отсутствуют	данные отсутствуют
251	424350.66	2181380.67	данные отсутствуют	данные отсутствуют
Государственный регистратор				ФГИС ЕГРН
полное наименование должности			подпись	инициалы, фамилия

М.П.

Сведения о частях земельного участка

Земельный участок			
(вид объекта недвижимости)			
Лист № <u> </u> Раздела 4.2	Всего листов раздела 4.2 : <u> </u>	Всего разделов: <u> </u>	Всего листов выписки: <u> </u>
16.09.2022 № 99/2022/494325823			
Кадастровый номер:		47:14:0000000:39192	

Номер точки	Координаты, м		Описание закрепления на местности	Средняя квадратическая погрешность определения координат характерных точек границы части земельного участка, м
	X	Y		
1	2	3	4	5
252	424361.14	2181388	данные отсутствуют	данные отсутствуют
253	424382.02	2181376.03	данные отсутствуют	данные отсутствуют
254	421859.3	2180228.2	данные отсутствуют	данные отсутствуют
255	421868.48	2180231.64	данные отсутствуют	данные отсутствуют
256	421858.66	2180257.87	данные отсутствуют	данные отсутствуют
257	421849.46	2180254.42	данные отсутствуют	данные отсутствуют
258	421825.96	2180245.78	данные отсутствуют	данные отсутствуют
259	421835.14	2180219.32	данные отсутствуют	данные отсутствуют
260	420175.55	2178697.64	данные отсутствуют	данные отсутствуют
261	420179.15	2178713.49	данные отсутствуют	данные отсутствуют
262	420151.18	2178717.18	данные отсутствуют	данные отсутствуют
263	420146.68	2178697.6	данные отсутствуют	данные отсутствуют
264	420174.7	2178693.9	данные отсутствуют	данные отсутствуют
265	420157.45	2178618.43	данные отсутствуют	данные отсутствуют
266	420157.89	2178620.38	данные отсутствуют	данные отсутствуют
267	420160.12	2178630.13	данные отсутствуют	данные отсутствуют
268	420160.57	2178632.08	данные отсутствуют	данные отсутствуют
Государственный регистратор				ФГИС ЕГРН
полное наименование должности			подпись	инициалы, фамилия

М.П.

Сведения о частях земельного участка

Земельный участок			
(вид объекта недвижимости)			
Лист № ___ Раздела 4.2	Всего листов раздела 4.2 : ___	Всего разделов: ___	Всего листов выписки: ___
16.09.2022 № 99/2022/494325823			
Кадастровый номер:		47:14:000000:39192	

Номер точки	Координаты, м		Описание закрепления на местности	Средняя квадратическая погрешность определения координат характерных точек границы части земельного участка, м
	X	Y		
1	2	3	4	5
269	420161.23	2178634.97	данные отсутствуют	данные отсутствуют
270	420133.61	2178640.76	данные отсутствуют	данные отсутствуют
271	420129.12	2178621.26	данные отсутствуют	данные отсутствуют
272	420156.76	2178615.47	данные отсутствуют	данные отсутствуют
273	418650.34	2175990.79	данные отсутствуют	данные отсутствуют
274	418688.22	2176001.53	данные отсутствуют	данные отсутствуют
275	418717.13	2176029.51	данные отсутствуют	данные отсутствуют
276	418648.74	2176010.11	данные отсутствуют	данные отсутствуют
277	418648.13	2175997.5	данные отсутствуют	данные отсутствуют
278	418637.61	2175987.18	данные отсутствуют	данные отсутствуют
279	415179.79	2148957.76	данные отсутствуют	данные отсутствуют
279	415179.79	2148957.76	данные отсутствуют	данные отсутствуют
280	415178.84	2148958.08	данные отсутствуют	данные отсутствуют
280	415178.84	2148958.08	данные отсутствуют	данные отсутствуют
281	415179.16	2148959.03	данные отсутствуют	данные отсутствуют
281	415179.16	2148959.03	данные отсутствуют	данные отсутствуют
282	415180.11	2148958.71	данные отсутствуют	данные отсутствуют
Государственный регистратор				ФГИС ЕГРН
полное наименование должности			подпись	инициалы, фамилия

М.П.

Земельный участок			
(вид объекта недвижимости)			
Лист № ___ Раздела 4.2	Всего листов раздела 4.2 : ___	Всего разделов: ___	Всего листов выписки: ___
16.09.2022 № 99/2022/494325823			
Кадастровый номер:		47:14:000000:39192	

Номер точки	Координаты, м		Описание закрепления на местности	Средняя квадратическая погрешность определения координат характерных точек границы части земельного участка, м
	X	Y		
1	2	3	4	5
282	415180.11	2148958.71	данные отсутствуют	данные отсутствуют
283	415183.42	2148980.26	данные отсутствуют	данные отсутствуют
284	415166.89	2148985.77	данные отсутствуют	данные отсутствуют
285	415162.03	2148987.52	данные отсутствуют	данные отсутствуют
286	415157.98	2148962.28	данные отсутствуют	данные отсутствуют
286	415157.98	2148962.28	данные отсутствуют	данные отсутствуют
286	415157.98	2148962.28	данные отсутствуют	данные отсутствуют
287	415154.16	2148936.98	данные отсутствуют	данные отсутствуют
288	415158.5	2148935.32	данные отсутствуют	данные отсутствуют
289	415175.51	2148929.89	данные отсутствуют	данные отсутствуют
290	415159.39	2148965.05	данные отсутствуют	данные отсутствуют
290	415159.39	2148965.05	данные отсутствуют	данные отсутствуют
290	415159.39	2148965.05	данные отсутствуют	данные отсутствуют
291	415159.74	2148965.99	данные отсутствуют	данные отсутствуют
291	415159.74	2148965.99	данные отсутствуют	данные отсутствуют
291	415159.74	2148965.99	данные отсутствуют	данные отсутствуют
292	415160.68	2148965.64	данные отсутствуют	данные отсутствуют

Государственный регистратор		ФГИС ЕГРН
полное наименование должности	подпись	инициалы, фамилия

М.П.

Сведения о частях земельного участка

Земельный участок			
(вид объекта недвижимости)			
Лист № __ Раздела 4.2	Всего листов раздела 4.2 : __	Всего разделов: __	Всего листов выписки: __
16.09.2022 № 99/2022/494325823			
Кадастровый номер:		47:14:0000000:39192	

Номер точки	Координаты, м		Описание закрепления на местности	Средняя квадратическая погрешность определения координат характерных точек границы части земельного участка, м
	X	Y		
1	2	3	4	5
292	415160.68	2148965.64	данные отсутствуют	данные отсутствуют
292	415160.68	2148965.64	данные отсутствуют	данные отсутствуют
293	415160.33	2148964.7	данные отсутствуют	данные отсутствуют
293	415160.33	2148964.7	данные отсутствуют	данные отсутствуют
293	415160.33	2148964.7	данные отсутствуют	данные отсутствуют
294	413666.98	2164252.2	данные отсутствуют	данные отсутствуют
295	413639.22	2164295.17	данные отсутствуют	данные отсутствуют
296	413663.68	2164247.91	данные отсутствуют	данные отсутствуют
297	413671.47	2164245.56	данные отсутствуют	данные отсутствуют
298	413578.74	2164412	данные отсутствуют	данные отсутствуют
299	413565.43	2164479.84	данные отсутствуют	данные отсутствуют
300	413550.54	2164614.22	данные отсутствуют	данные отсутствуют
301	413545.09	2164657.99	данные отсутствуют	данные отсутствуют
302	413550.19	2164597.8	данные отсутствуют	данные отсутствуют
303	413561.33	2164445.64	данные отсутствуют	данные отсутствуют
304	413542.15	2164681.61	данные отсутствуют	данные отсутствуют
305	413527.17	2164684.55	данные отсутствуют	данные отсутствуют
Государственный регистратор				ФГИС ЕГРН
полное наименование должности			подпись	инициалы, фамилия

М.П.

Сведения о частях земельного участка

Земельный участок			
(вид объекта недвижимости)			
Лист № __ Раздела 4.2	Всего листов раздела 4.2 : __	Всего разделов: __	Всего листов выписки: __
16.09.2022 № 99/2022/494325823			
Кадастровый номер:		47:14:0000000:39192	

Номер точки	Координаты, м		Описание закрепления на местности	Средняя квадратическая погрешность определения координат характерных точек границы части земельного участка, м
	X	Y		
1	2	3	4	5
306	413529.05	2164663.8	данные отсутствуют	данные отсутствуют
307	413544.75	2164660.72	данные отсутствуют	данные отсутствуют
308	413457.3	2166363.78	данные отсутствуют	данные отсутствуют
309	413476.21	2166369.69	данные отсутствуют	данные отсутствуют
310	413476.97	2166369.8	данные отсутствуют	данные отсутствуют
311	413472.79	2166389.38	данные отсутствуют	данные отсутствуют
312	413471.66	2166389.22	данные отсутствуют	данные отсутствуют
313	413453.25	2166383.47	данные отсутствуют	данные отсутствуют
314	413454.92	2166378.71	данные отсутствуют	данные отсутствуют
315	413454.19	2166377.7	данные отсутствуют	данные отсутствуют
316	413369.37	2166778.55	данные отсутствуют	данные отсутствуют
317	413352.35	2166851.27	данные отсутствуют	данные отсутствуют
318	413350.58	2166859.72	данные отсутствуют	данные отсутствуют
319	413280.97	2167159.59	данные отсутствуют	данные отсутствуют
320	413283.92	2167146.44	данные отсутствуют	данные отсутствуют
321	413292.5	2167108.26	данные отсутствуют	данные отсутствуют
322	413306	2167046.22	данные отсутствуют	данные отсутствуют
Государственный регистратор				ФГИС ЕГРН
полное наименование должности			подпись	инициалы, фамилия

М.П.

Сведения о частях земельного участка

Земельный участок			
(вид объекта недвижимости)			
Лист № <u> </u> Раздела 4.2	Всего листов раздела 4.2 : <u> </u>	Всего разделов: <u> </u>	Всего листов выписки: <u> </u>
16.09.2022 № 99/2022/494325823			
Кадастровый номер:		47:14:0000000:39192	

Номер точки	Координаты, м		Описание закрепления на местности	Средняя квадратическая погрешность определения координат характерных точек границы части земельного участка, м
	X	Y		
1	2	3	4	5
323	413315.38	2167003.14	данные отсутствуют	данные отсутствуют
324	413352.34	2166833.44	данные отсутствуют	данные отсутствуют
325	413359.9	2166797.34	данные отсутствуют	данные отсутствуют
326	413366.02	2166770.09	данные отсутствуют	данные отсутствуют
327	412451.4	2169346.99	данные отсутствуют	данные отсутствуют
328	412469.83	2169359.14	данные отсутствуют	данные отсутствуют
329	412458.29	2169375.48	данные отсутствуют	данные отсутствуют
330	412439.79	2169363.29	данные отсутствуют	данные отсутствуют
331	414759.37	2175326.21	данные отсутствуют	данные отсутствуют
332	414788.62	2175362.77	данные отсутствуют	данные отсутствуют
333	414759.03	2175359.5	данные отсутствуют	данные отсутствуют
334	414727.62	2175320.27	данные отсутствуют	данные отсутствуют
335	414553.47	2175290.73	данные отсутствуют	данные отсутствуют
336	414574.16	2175297.4	данные отсутствуют	данные отсутствуют
337	414558.25	2175300.13	данные отсутствуют	данные отсутствуют
338	414146.05	2174996.03	данные отсутствуют	данные отсутствуют
339	414175.08	2175019.53	данные отсутствуют	данные отсутствуют
Государственный регистратор				ФГИС ЕГРН
полное наименование должности			подпись	инициалы, фамилия

М.П.

Сведения о частях земельного участка

Земельный участок			
(вид объекта недвижимости)			
Лист № <u> </u> Раздела 4.2	Всего листов раздела 4.2 : <u> </u>	Всего разделов: <u> </u>	Всего листов выписки: <u> </u>
16.09.2022 № 99/2022/494325823			
Кадастровый номер:		47:14:0000000:39192	

Номер точки	Координаты, м		Описание закрепления на местности	Средняя квадратическая погрешность определения координат характерных точек границы части земельного участка, м
	X	Y		
1	2	3	4	5
340	414130.26	2175015.8	данные отсутствуют	данные отсутствуют
341	414126.72	2175010.73	данные отсутствуют	данные отсутствуют
342	414104.09	2174992.55	данные отсутствуют	данные отсутствуют
343	420394.28	2179617	данные отсутствуют	данные отсутствуют
344	420400.52	2179633.56	данные отсутствуют	данные отсутствуют
345	420402.09	2179636.61	данные отсутствуют	данные отсутствуют
346	420374.7	2179644.45	данные отсутствуют	данные отсутствуют
347	420374.66	2179644.36	данные отсутствуют	данные отсутствуют
348	420367.27	2179624.73	данные отсутствуют	данные отсутствуют
349	414791.72	2175332.27	данные отсутствуют	данные отсутствуют
350	414803.69	2175347.28	данные отсутствуют	данные отсутствуют
351	414818.73	2175366.09	данные отсутствуют	данные отсутствуют
352	414766.84	2175360.36	данные отсутствуют	данные отсутствуют
353	414750.02	2175339.32	данные отсутствуют	данные отсутствуют
354	414736.1	2175321.86	данные отсутствуют	данные отсутствуют
355	421782.5	2180199.99	данные отсутствуют	данные отсутствуют
356	421853.27	2180225.99	данные отсутствуют	данные отсутствуют
Государственный регистратор				ФГИС ЕГРН
полное наименование должности			подпись	инициалы, фамилия

М.П.

Земельный участок			
(вид объекта недвижимости)			
Лист № <u> </u> Раздела 4.2	Всего листов раздела 4.2 : <u> </u>	Всего разделов: <u> </u>	Всего листов выписки: <u> </u>
16.09.2022 № 99/2022/494325823			
Кадастровый номер:		47:14:0000000:39192	

Номер точки	Координаты, м		Описание закрепления на местности	Средняя квадратическая погрешность определения координат характерных точек границы части земельного участка, м
	X	Y		
1	2	3	4	5
357	421842.39	2180251.82	данные отсутствуют	данные отсутствуют
358	421771.91	2180225.93	данные отсутствуют	данные отсутствуют
359	416842.66	2156039.25	данные отсутствуют	данные отсутствуют
360	416860.3	2156052.5	данные отсутствуют	данные отсутствуют
361	416846.56	2156068.45	данные отсутствуют	данные отсутствуют
362	416828.92	2156055.2	данные отсутствуют	данные отсутствуют
363	414357.89	2161470.49	данные отсутствуют	данные отсутствуют
364	414372.95	2161482.88	данные отсутствуют	данные отсутствуют
365	414374.82	2161520.27	данные отсутствуют	данные отсутствуют
366	414376.33	2161533.58	данные отсутствуют	данные отсутствуют
367	414358.56	2161518.96	данные отсутствуют	данные отсутствуют
368	414358.38	2161509.17	данные отсутствуют	данные отсутствуют
369	411771.09	2143806.6	данные отсутствуют	данные отсутствуют
370	411775.9	2143828.34	данные отсутствуют	данные отсутствуют
371	411752.83	2143825.53	данные отсутствуют	данные отсутствуют
372	411748.76	2143807.54	данные отсутствуют	данные отсутствуют
373	411749.61	2143807.37	данные отсутствуют	данные отсутствуют

Государственный регистратор		ФГИС ЕГРН
полное наименование должности	подпись	инициалы, фамилия

М.П.

Сведения о частях земельного участка

Земельный участок			
(вид объекта недвижимости)			
Лист № <u> </u> Раздела 4.2	Всего листов раздела 4.2 : <u> </u>	Всего разделов: <u> </u>	Всего листов выписки: <u> </u>
16.09.2022 № 99/2022/494325823			
Кадастровый номер:		47:14:0000000:39192	

Номер точки	Координаты, м		Описание закрепления на местности	Средняя квадратическая погрешность определения координат характерных точек границы части земельного участка, м
	X	Y		
1	2	3	4	5
374	411748.88	2143803.9	данные отсутствуют	данные отсутствуют
375	421737.34	2180183.4	данные отсутствуют	данные отсутствуют
376	421809.05	2180209.74	данные отсутствуют	данные отсутствуют
377	421798.37	2180235.65	данные отсутствуют	данные отсутствуют
378	421726.75	2180209.33	данные отсутствуют	данные отсутствуют
379	415481.13	2151170	данные отсутствуют	данные отсутствуют
380	415459.62	2151175.55	данные отсутствуют	данные отсутствуют
381	415457.28	2151155.49	данные отсутствуют	данные отсутствуют
382	415478.79	2151149.94	данные отсутствуют	данные отсутствуют
383	413978.73	2146405.83	данные отсутствуют	данные отсутствуют
384	414029.44	2146465.84	данные отсутствуют	данные отсутствуют
385	414076.85	2146522.07	данные отсутствуют	данные отсутствуют
386	414126.79	2146581.32	данные отсутствуют	данные отсутствуют
387	414177.14	2146641.18	данные отсутствуют	данные отсутствуют
388	414224.48	2146697.37	данные отсутствуют	данные отсутствуют
389	414271.53	2146753.56	данные отсутствуют	данные отсутствуют
390	414318.91	2146810.09	данные отсутствуют	данные отсутствуют
Государственный регистратор				ФГИС ЕГРН
полное наименование должности			подпись	инициалы, фамилия

М.П.

Земельный участок			
<small>(вид объекта недвижимости)</small>			
Лист № <u> </u> Раздела 4.2	Всего листов раздела 4.2 : <u> </u>	Всего разделов: <u> </u>	Всего листов выписки: <u> </u>
16.09.2022 № 99/2022/494325823			
Кадастровый номер:		47:14:0000000:39192	

Номер точки	Координаты, м		Описание закрепления на местности	Средняя квадратическая погрешность определения координат характерных точек границы части земельного участка, м
	X	Y		
1	2	3	4	5
391	414372.72	2146874.27	данные отсутствуют	данные отсутствуют
392	414406.24	2146935.35	данные отсутствуют	данные отсутствуют
393	414442.18	2147001.39	данные отсутствуют	данные отсутствуют
394	414478.55	2147068.41	данные отсутствуют	данные отсутствуют
395	414515.15	2147135.57	данные отсутствуют	данные отсутствуют
396	414552.81	2147204.87	данные отсутствуют	данные отсутствуют
397	414591.4	2147276.43	данные отсутствуют	данные отсутствуют
398	414629.54	2147347.12	данные отсутствуют	данные отсутствуют
399	414666.26	2147414.4	данные отсутствуют	данные отсутствуют
400	414713.83	2147469.14	данные отсутствуют	данные отсутствуют
401	414761.02	2147523.49	данные отсутствуют	данные отсутствуют
402	414806.27	2147575.75	данные отсутствуют	данные отсутствуют
403	414857.41	2147634.32	данные отсутствуют	данные отсутствуют
404	414907.92	2147692.74	данные отсутствуют	данные отсутствуют
405	414939.27	2147763.67	данные отсутствуют	данные отсутствуют
406	414967.08	2147826.98	данные отсутствуют	данные отсутствуют
407	414981.24	2147903.86	данные отсутствуют	данные отсутствуют

Государственный регистратор		ФГИС ЕГРН
полное наименование должности	подпись	инициалы, фамилия

М.П.

Сведения о частях земельного участка

Земельный участок			
(вид объекта недвижимости)			
Лист № <u> </u> Раздела 4.2	Всего листов раздела 4.2 : <u> </u>	Всего разделов: <u> </u>	Всего листов выписки: <u> </u>
16.09.2022 № 99/2022/494325823			
Кадастровый номер:		47:14:0000000:39192	

Номер точки	Координаты, м		Описание закрепления на местности	Средняя квадратическая погрешность определения координат характерных точек границы части земельного участка, м
	X	Y		
1	2	3	4	5
408	414994.87	2147979.98	данные отсутствуют	данные отсутствуют
409	415007.62	2148050.84	данные отсутствуют	данные отсутствуют
410	415016.57	2148100.98	данные отсутствуют	данные отсутствуют
411	415020.34	2148122.12	данные отсутствуют	данные отсутствуют
412	415032.87	2148193.69	данные отсутствуют	данные отсутствуют
413	415044.97	2148261	данные отсутствуют	данные отсутствуют
414	415057.39	2148330.22	данные отсутствуют	данные отсутствуют
415	415069	2148395.59	данные отсутствуют	данные отсутствуют
416	415083.97	2148479.99	данные отсутствуют	данные отсутствуют
417	415097.65	2148555.42	данные отсутствуют	данные отсутствуют
418	415110.92	2148629.86	данные отсутствуют	данные отсутствуют
419	415124.56	2148706.75	данные отсутствуют	данные отсутствуют
420	415136.77	2148774.88	данные отсутствуют	данные отсутствуют
421	415148.05	2148838.19	данные отсутствуют	данные отсутствуют
422	415161.59	2148912.77	данные отсутствуют	данные отсутствуют
423	415176.55	2148997.5	данные отсутствуют	данные отсутствуют
424	415188.94	2149066.91	данные отсутствуют	данные отсутствуют

Государственный регистратор		ФГИС ЕГРН
полное наименование должности	подпись	инициалы, фамилия

М.П.

Сведения о частях земельного участка

Земельный участок			
(вид объекта недвижимости)			
Лист № ___ Раздела 4.2	Всего листов раздела 4.2 : ___	Всего разделов: ___	Всего листов выписки: ___
16.09.2022 № 99/2022/494325823			
Кадастровый номер:		47:14:0000000:39192	

Номер точки	Координаты, м		Описание закрепления на местности	Средняя квадратическая погрешность определения координат характерных точек границы части земельного участка, м
	X	Y		
1	2	3	4	5
425	415201.53	2149137.4	данные отсутствуют	данные отсутствуют
426	415212.9	2149199.82	данные отсутствуют	данные отсутствуют
427	415231.4	2149273.19	данные отсутствуют	данные отсутствуют
428	415249.86	2149347.02	данные отсутствуют	данные отсутствуют
429	415268.16	2149419.86	данные отсутствуют	данные отсутствуют
430	415279.05	2149500.87	данные отсутствуют	данные отсутствуют
431	415288.5	2149573.71	данные отсутствуют	данные отсутствуют
432	415298.64	2149650.66	данные отсутствуют	данные отсутствуют
433	415307.97	2149721.19	данные отсутствуют	данные отсутствуют
434	415318.17	2149798.46	данные отсутствуют	данные отсутствуют
435	415328.22	2149876.13	данные отсутствуют	данные отсутствуют
436	415337.94	2149950.74	данные отсутствуют	данные отсутствуют
437	415346.85	2150019.79	данные отсутствуют	данные отсутствуют
438	415355.29	2150085.83	данные отсутствуют	данные отсутствуют
439	415360	2150156.61	данные отсутствуют	данные отсутствуют
440	415365.35	2150235.06	данные отсутствуют	данные отсутствуют
441	415370.41	2150309.88	данные отсутствуют	данные отсутствуют

Государственный регистратор		ФГИС ЕГРН
полное наименование должности	подпись	инициалы, фамилия

М.П.

Земельный участок			
(вид объекта недвижимости)			
Лист № <u> </u> Раздела 4.2	Всего листов раздела 4.2 : <u> </u>	Всего разделов: <u> </u>	Всего листов выписки: <u> </u>
16.09.2022 № 99/2022/494325823			
Кадастровый номер:		47:14:0000000:39192	

Номер точки	Координаты, м		Описание закрепления на местности	Средняя квадратическая погрешность определения координат характерных точек границы части земельного участка, м
	X	Y		
1	2	3	4	5
442	415375.18	2150375.66	данные отсутствуют	данные отсутствуют
443	415380.27	2150448.91	данные отсутствуют	данные отсутствуют
444	415385.72	2150524.53	данные отсутствуют	данные отсутствуют
445	415388.11	2150557.82	данные отсутствуют	данные отсутствуют
446	415380.06	2150489.02	данные отсутствуют	данные отсутствуют
447	415363.65	2150310.42	данные отсутствуют	данные отсутствуют
448	415350.97	2150166.46	данные отсутствуют	данные отсутствуют
449	415339.02	2150036.85	данные отсутствуют	данные отсутствуют
450	415334.52	2149989.4	данные отсутствуют	данные отсутствуют
451	415331.68	2149963.1	данные отсутствуют	данные отсутствуют
452	415324.22	2149905.58	данные отсутствуют	данные отсутствуют
453	415309.32	2149799.56	данные отсутствуют	данные отсутствуют
454	415303.14	2149755.5	данные отсутствуют	данные отсутствуют
455	415311.03	2149755.04	данные отсутствуют	данные отсутствуют
456	415308.2	2149725.41	данные отсутствуют	данные отсутствуют
457	415299.01	2149726.03	данные отсутствуют	данные отсутствуют
458	415287.78	2149645.92	данные отсутствуют	данные отсутствуют
Государственный регистратор				ФГИС ЕГРН
полное наименование должности			подпись	инициалы, фамилия

М.П.

Земельный участок			
<small>(вид объекта недвижимости)</small>			
Лист № <u> </u> Раздела 4.2	Всего листов раздела 4.2 : <u> </u>	Всего разделов: <u> </u>	Всего листов выписки: <u> </u>
16.09.2022 № 99/2022/494325823			
Кадастровый номер:		47:14:0000000:39192	

Номер точки	Координаты, м		Описание закрепления на местности	Средняя квадратическая погрешность определения координат характерных точек границы части земельного участка, м
	X	Y		
1	2	3	4	5
459	415275.23	2149550.65	данные отсутствуют	данные отсутствуют
460	415261.77	2149444.06	данные отсутствуют	данные отсутствуют
461	415256.73	2149408.2	данные отсутствуют	данные отсутствуют
462	415253.01	2149385.1	данные отсутствуют	данные отсутствуют
463	415249	2149361.83	данные отсутствуют	данные отсутствуют
464	415247.06	2149351.68	данные отсутствуют	данные отсутствуют
465	415236.81	2149306.4	данные отсутствуют	данные отсутствуют
466	415214.94	2149223.39	данные отсутствуют	данные отсутствуют
467	415190.55	2149130.52	данные отсутствуют	данные отсутствуют
468	415181.96	2149095.57	данные отсутствуют	данные отсутствуют
469	415174.1	2149057.5	данные отсутствуют	данные отсутствуют
469	415174.1	2149057.5	данные отсутствуют	данные отсутствуют
470	415167.78	2149023.3	данные отсутствуют	данные отсутствуют
470	415167.78	2149023.3	данные отсутствуют	данные отсутствуют
471	415143.46	2148866.17	данные отсутствуют	данные отсутствуют
471	415143.46	2148866.17	данные отсутствуют	данные отсутствуют
472	415120.88	2148718.68	данные отсутствуют	данные отсутствуют
Государственный регистратор				ФГИС ЕГРН
полное наименование должности			подпись	инициалы, фамилия

М.П.

Сведения о частях земельного участка

Земельный участок			
(вид объекта недвижимости)			
Лист № <u> </u> Раздела 4.2	Всего листов раздела 4.2 : <u> </u>	Всего разделов: <u> </u>	Всего листов выписки: <u> </u>
16.09.2022 № 99/2022/494325823			
Кадастровый номер:		47:14:0000000:39192	

Номер точки	Координаты, м		Описание закрепления на местности	Средняя квадратическая погрешность определения координат характерных точек границы части земельного участка, м
	X	Y		
1	2	3	4	5
473	415096.98	2148565.1	данные отсутствуют	данные отсутствуют
474	415080.06	2148470.77	данные отсутствуют	данные отсутствуют
475	415057.7	2148354.2	данные отсутствуют	данные отсутствуют
476	415023.22	2148177.57	данные отсутствуют	данные отсутствуют
477	414990.4	2148011.34	данные отсутствуют	данные отсутствуют
478	414964.6	2147877.16	данные отсутствуют	данные отсутствуют
479	414959.1	2147850.64	данные отсутствуют	данные отсутствуют
480	414952.8	2147822.79	данные отсутствуют	данные отсутствуют
481	414948.32	2147807.22	данные отсутствуют	данные отсутствуют
482	414943.92	2147793.13	данные отсутствуют	данные отсутствуют
483	414937.84	2147776.4	данные отсутствуют	данные отсутствуют
484	414928.6	2147755.18	данные отсутствуют	данные отсутствуют
485	414912.88	2147725.74	данные отсутствуют	данные отсутствуют
486	414902.8	2147709.72	данные отсутствуют	данные отсутствуют
487	414893.85	2147697.09	данные отсутствуют	данные отсутствуют
488	414903.23	2147688.65	данные отсутствуют	данные отсутствуют
489	414670.93	2147430.84	данные отсутствуют	данные отсутствуют
Государственный регистратор				ФГИС ЕГРН
полное наименование должности			подпись	инициалы, фамилия

М.П.

Сведения о частях земельного участка

Земельный участок			
(вид объекта недвижимости)			
Лист № ___ Раздела 4.2	Всего листов раздела 4.2 : ___	Всего разделов: ___	Всего листов выписки: ___
16.09.2022 № 99/2022/494325823			
Кадастровый номер:		47:14:0000000:39192	

Номер точки	Координаты, м		Описание закрепления на местности	Средняя квадратическая погрешность определения координат характерных точек границы части земельного участка, м
	X	Y		
1	2	3	4	5
490	414663.4	2147426.4	данные отсутствуют	данные отсутствуют
491	414654.65	2147414.48	данные отсутствуют	данные отсутствуют
492	414646.2	2147402.18	данные отсутствуют	данные отсутствуют
493	414629.26	2147372.6	данные отсутствуют	данные отсутствуют
494	414597.34	2147313.5	данные отсутствуют	данные отсутствуют
495	414504.28	2147137.53	данные отсутствуют	данные отсутствуют
496	414428.82	2146993.4	данные отсутствуют	данные отсутствуют
497	414380.94	2146902.14	данные отсутствуют	данные отсутствуют
498	414375.6	2146893.02	данные отсутствуют	данные отсутствуют
499	414364.78	2146875.32	данные отсутствуют	данные отсутствуют
500	414351.62	2146855.49	данные отсутствуют	данные отсутствуют
501	414338.52	2146838.06	данные отсутствуют	данные отсутствуют
502	414320.39	2146815.92	данные отсутствуют	данные отсутствуют
503	414290.35	2146781.38	данные отсутствуют	данные отсутствуют
504	414177.59	2146651.8	данные отсутствуют	данные отсутствуют
505	414028.54	2146478.71	данные отсутствуют	данные отсутствуют
506	414006.15	2146449.11	данные отсутствуют	данные отсутствуют
Государственный регистратор				ФГИС ЕГРН
полное наименование должности			подпись	инициалы, фамилия

М.П.

Сведения о частях земельного участка

Земельный участок			
(вид объекта недвижимости)			
Лист № <u> </u> Раздела 4.2	Всего листов раздела 4.2 : <u> </u>	Всего разделов: <u> </u>	Всего листов выписки: <u> </u>
16.09.2022 № 99/2022/494325823			
Кадастровый номер:		47:14:0000000:39192	

Номер точки	Координаты, м		Описание закрепления на местности	Средняя квадратическая погрешность определения координат характерных точек границы части земельного участка, м
	X	Y		
1	2	3	4	5
507	413994.33	2146432.68	данные отсутствуют	данные отсутствуют
508	413977.18	2146407.76	данные отсутствуют	данные отсутствуют
509	413967.5	2146392.65	данные отсутствуют	данные отсутствуют
510	413105.92	2145767.95	данные отсутствуют	данные отсутствуют
511	413118.39	2145775.74	данные отсутствуют	данные отсутствуют
512	413182.95	2145816.28	данные отсутствуют	данные отсутствуют
513	413243.95	2145859.53	данные отсутствуют	данные отсутствуют
514	413303	2145901.59	данные отсутствуют	данные отсутствуют
515	413368.4	2145939.64	данные отсутствуют	данные отсутствуют
516	413428.59	2145974.53	данные отсутствуют	данные отсутствуют
517	413493.85	2146012.16	данные отсутствуют	данные отсутствуют
518	413556.4	2146048.42	данные отсутствуют	данные отсутствуют
519	413619.52	2146084.86	данные отсутствуют	данные отсутствуют
520	413680.14	2146121.38	данные отсутствуют	данные отсутствуют
521	413736.14	2146152.33	данные отсутствуют	данные отсутствуют
522	413788.69	2146182.53	данные отсутствуют	данные отсутствуют
523	413809.22	2146206.56	данные отсутствуют	данные отсутствуют
Государственный регистратор				ФГИС ЕГРН
полное наименование должности			подпись	инициалы, фамилия

М.П.

Сведения о частях земельного участка

Земельный участок			
(вид объекта недвижимости)			
Лист № __ Раздела 4.2	Всего листов раздела 4.2 : __	Всего разделов: __	Всего листов выписки: __
16.09.2022 № 99/2022/494325823			
Кадастровый номер:		47:14:0000000:39192	

Номер точки	Координаты, м		Описание закрепления на местности	Средняя квадратическая погрешность определения координат характерных точек границы части земельного участка, м
	X	Y		
1	2	3	4	5
524	413796.36	2146198.28	данные отсутствуют	данные отсутствуют
525	413695.48	2146136.26	данные отсутствуют	данные отсутствуют
526	413616.8	2146089.74	данные отсутствуют	данные отсутствуют
527	413493.61	2146018.28	данные отсутствуют	данные отсутствуют
528	413403.92	2145968.08	данные отсутствуют	данные отсутствуют
529	413331.14	2145929.3	данные отсутствуют	данные отсутствуют
530	413299.74	2145911.66	данные отсутствуют	данные отсутствуют
531	413259.15	2145885.61	данные отсутствуют	данные отсутствуют
532	413239.9	2145872.4	данные отсутствуют	данные отсутствуют
533	413246.73	2145863.95	данные отсутствуют	данные отсутствуют
534	413205.24	2145848.54	данные отсутствуют	данные отсутствуют
535	413170.42	2145824.08	данные отсутствуют	данные отсутствуют
536	413121.57	2145789.1	данные отсутствуют	данные отсутствуют
537	413108.57	2145770.44	данные отсутствуют	данные отсутствуют
538	412182.77	2145220.84	данные отсутствуют	данные отсутствуют
539	412232.9	2145245.76	данные отсутствуют	данные отсутствуют
540	412298.31	2145278.55	данные отсутствуют	данные отсутствуют
Государственный регистратор				ФГИС ЕГРН
полное наименование должности			подпись	инициалы, фамилия

М.П.

Сведения о частях земельного участка

Земельный участок			
(вид объекта недвижимости)			
Лист № ___ Раздела 4.2	Всего листов раздела 4.2 : ___	Всего разделов: ___	Всего листов выписки: ___
16.09.2022 № 99/2022/494325823			
Кадастровый номер:		47:14:0000000:39192	

Номер точки	Координаты, м		Описание закрепления на местности	Средняя квадратическая погрешность определения координат характерных точек границы части земельного участка, м
	X	Y		
1	2	3	4	5
541	412362.73	2145310.69	данные отсутствуют	данные отсутствуют
542	412428.01	2145343.69	данные отсутствуют	данные отсутствуют
543	412488.14	2145381.23	данные отсутствуют	данные отсутствуют
544	412550.21	2145420.26	данные отсутствуют	данные отсутствуют
545	412612.33	2145459.22	данные отсутствуют	данные отсутствуют
546	412674.19	2145497.92	данные отсутствуют	данные отсутствуют
547	412740.22	2145539.19	данные отсутствуют	данные отсутствуют
548	412806.03	2145580.4	данные отсутствуют	данные отсутствуют
549	412861.92	2145615.42	данные отсутствуют	данные отсутствуют
550	412921.3	2145652.66	данные отсутствуют	данные отсутствуют
551	412985.71	2145692.91	данные отсутствуют	данные отсутствуют
552	413050.99	2145733.64	данные отсутствуют	данные отсутствуют
553	413053.48	2145735.2	данные отсутствуют	данные отсутствуют
554	413044.3	2145732.37	данные отсутствуют	данные отсутствуют
555	412992.33	2145700.93	данные отсутствуют	данные отсутствуют
556	412834.84	2145602.13	данные отсутствуют	данные отсутствуют
557	412765.53	2145558.96	данные отсутствуют	данные отсутствуют
Государственный регистратор				ФГИС ЕГРН
полное наименование должности			подпись	инициалы, фамилия

М.П.

Сведения о частях земельного участка

Земельный участок			
(вид объекта недвижимости)			
Лист № __ Раздела 4.2	Всего листов раздела 4.2 : __	Всего разделов: __	Всего листов выписки: __
16.09.2022 № 99/2022/494325823			
Кадастровый номер:		47:14:0000000:39192	

Номер точки	Координаты, м		Описание закрепления на местности	Средняя квадратическая погрешность определения координат характерных точек границы части земельного участка, м
	X	Y		
1	2	3	4	5
558	412689.11	2145511.38	данные отсутствуют	данные отсутствуют
559	412669.14	2145498.95	данные отсутствуют	данные отсутствуют
560	412612.87	2145464.04	данные отсутствуют	данные отсутствуют
561	412536.84	2145416.9	данные отсутствуют	данные отсутствуют
562	412461.02	2145369.87	данные отсутствуют	данные отсутствуют
563	412433.39	2145352.74	данные отсутствуют	данные отсутствуют
564	412402.78	2145335.28	данные отсутствуют	данные отсутствуют
565	412383.37	2145325.78	данные отсутствуют	данные отсутствуют
566	412338.3	2145303.75	данные отсутствуют	данные отсутствуют
567	412300.66	2145285.59	данные отсутствуют	данные отсутствуют
568	412259.06	2145265.53	данные отсутствуют	данные отсутствуют
569	412217.3	2145241.05	данные отсутствуют	данные отсутствуют
570	412216.54	2145242.27	данные отсутствуют	данные отсутствуют
571	412183.26	2145221.2	данные отсутствуют	данные отсутствуют
572	411977.4	2144811.72	данные отсутствуют	данные отсутствуют
573	411958.87	2144824.8	данные отсутствуют	данные отсутствуют
574	411951.43	2144805.57	данные отсутствуют	данные отсутствуют
Государственный регистратор				ФГИС ЕГРН
полное наименование должности			подпись	инициалы, фамилия

М.П.

Сведения о частях земельного участка

Земельный участок			
(вид объекта недвижимости)			
Лист № ___ Раздела 4.2	Всего листов раздела 4.2 : ___	Всего разделов: ___	Всего листов выписки: ___
16.09.2022 № 99/2022/494325823			
Кадастровый номер:		47:14:0000000:39192	

Номер точки	Координаты, м		Описание закрепления на местности	Средняя квадратическая погрешность определения координат характерных точек границы части земельного участка, м
	X	Y		
1	2	3	4	5
575	411969.97	2144792.48	данные отсутствуют	данные отсутствуют
576	411509.53	2143457.09	данные отсутствуют	данные отсутствуют
577	411354.71	2143475.18	данные отсутствуют	данные отсутствуют
578	411274.03	2143485.25	данные отсутствуют	данные отсутствуют
579	411169.97	2143498.43	данные отсутствуют	данные отсутствуют
580	411138.51	2143502.45	данные отсутствуют	данные отсутствуют
581	411144.04	2143480.04	данные отсутствуют	данные отсутствуют
582	411166.32	2143477.15	данные отсутствуют	данные отсутствуют
583	411162.33	2143493.32	данные отсутствуют	данные отсутствуют
584	411504.47	2143453.89	данные отсутствуют	данные отсутствуют
585	414696.14	2175314.38	данные отсутствуют	данные отсутствуют
586	414734.03	2175356.56	данные отсутствуют	данные отсутствуют
587	414701.38	2175351.61	данные отсутствуют	данные отсутствуют
588	414662.27	2175308.04	данные отсутствуют	данные отсутствуют
589	421689.2	2180171.08	данные отсутствуют	данные отсутствуют
590	421707.93	2180174.4	данные отсутствуют	данные отсутствуют
590	421707.93	2180174.4	данные отсутствуют	данные отсутствуют

Государственный регистратор		ФГИС ЕГРН
полное наименование должности	подпись	инициалы, фамилия

М.П.

Сведения о частях земельного участка

Земельный участок			
(вид объекта недвижимости)			
Лист № ___ Раздела 4.2	Всего листов раздела 4.2 : ___	Всего разделов: ___	Всего листов выписки: ___
16.09.2022 № 99/2022/494325823			
Кадастровый номер:		47:14:0000000:39192	

Номер точки	Координаты, м		Описание закрепления на местности	Средняя квадратическая погрешность определения координат характерных точек границы части земельного участка, м
	X	Y		
1	2	3	4	5
591	421730.48	2180180.88	данные отсутствуют	данные отсутствуют
592	421762.34	2180192.58	данные отсутствуют	данные отсутствуют
593	421751.47	2180218.41	данные отсутствуют	данные отсутствуют
594	421721.71	2180207.48	данные отсутствуют	данные отсутствуют
595	421701.51	2180201.66	данные отсутствуют	данные отсутствуют
595	421701.51	2180201.66	данные отсутствуют	данные отсутствуют
596	421678.28	2180197.56	данные отсутствуют	данные отсутствуют
597	416285.81	2159975.57	данные отсутствуют	данные отсутствуют
598	416301.64	2159982.94	данные отсутствуют	данные отсутствуют
599	416300.66	2159983.71	данные отсутствуют	данные отсутствуют
600	416297.44	2159986.22	данные отсутствуют	данные отсутствуют
601	416283.92	2159996.75	данные отсутствуют	данные отсутствуют
602	416273.31	2159991.81	данные отсутствуют	данные отсутствуют
603	416267.93	2159989.25	данные отсутствуют	данные отсутствуют
604	416283.71	2159977.54	данные отсутствуют	данные отсутствуют
605	413716.8	2164139.67	данные отсутствуют	данные отсутствуют
606	413734.1	2164153.35	данные отсутствуют	данные отсутствуют
Государственный регистратор				ФГИС ЕГРН
полное наименование должности			подпись	инициалы, фамилия

М.П.

Сведения о частях земельного участка

Земельный участок			
(вид объекта недвижимости)			
Лист № __ Раздела 4.2	Всего листов раздела 4.2 : __	Всего разделов: __	Всего листов выписки: __
16.09.2022 № 99/2022/494325823			
Кадастровый номер:		47:14:000000:39192	

Номер точки	Координаты, м		Описание закрепления на местности	Средняя квадратическая погрешность определения координат характерных точек границы части земельного участка, м
	X	Y		
1	2	3	4	5
607	413722.28	2164170.74	данные отсутствуют	данные отсутствуют
608	413704.98	2164157.06	данные отсутствуют	данные отсутствуют
609	415768.58	2175518.76	данные отсутствуют	данные отсутствуют
609	415768.58	2175518.76	данные отсутствуют	данные отсутствуют
610	415800.06	2175525.04	данные отсутствуют	данные отсутствуют
610	415800.06	2175525.04	данные отсутствуют	данные отсутствуют
611	415838.52	2175532.53	данные отсутствуют	данные отсутствуют
611	415838.52	2175532.53	данные отсутствуют	данные отсутствуют
612	415851.88	2175535.2	данные отсутствуют	данные отсутствуют
612	415851.88	2175535.2	данные отсутствуют	данные отсутствуют
613	415984.36	2175561.23	данные отсутствуют	данные отсутствуют
613	415984.36	2175561.23	данные отсутствуют	данные отсутствуют
614	416083.16	2175581.29	данные отсутствуют	данные отсутствуют
615	416220.54	2175609.06	данные отсутствуют	данные отсутствуют
616	416296.79	2175625.7	данные отсутствуют	данные отсутствуют
616	416296.79	2175625.7	данные отсутствуют	данные отсутствуют
617	416374.6	2175647.24	данные отсутствуют	данные отсутствуют
Государственный регистратор				ФГИС ЕГРН
полное наименование должности			подпись	инициалы, фамилия

М.П.

Сведения о частях земельного участка

Земельный участок			
(вид объекта недвижимости)			
Лист № ___ Раздела 4.2	Всего листов раздела 4.2 : ___	Всего разделов: ___	Всего листов выписки: ___
16.09.2022 № 99/2022/494325823			
Кадастровый номер:		47:14:0000000:39192	

Номер точки	Координаты, м		Описание закрепления на местности	Средняя квадратическая погрешность определения координат характерных точек границы части земельного участка, м
	X	Y		
1	2	3	4	5
617	416374.6	2175647.24	данные отсутствуют	данные отсутствуют
618	416454.48	2175672.11	данные отсутствуют	данные отсутствуют
619	416552.73	2175703.26	данные отсутствуют	данные отсутствуют
620	416593.79	2175713.62	данные отсутствуют	данные отсутствуют
621	416669.45	2175726	данные отсутствуют	данные отсутствуют
621	416669.45	2175726	данные отсутствуют	данные отсутствуют
622	416726.04	2175731.16	данные отсутствуют	данные отсутствуют
623	416757.24	2175731.34	данные отсутствуют	данные отсутствуют
623	416757.24	2175731.34	данные отсутствуют	данные отсутствуют
624	416777.46	2175729.52	данные отсутствуют	данные отсутствуют
625	416811.97	2175722.98	данные отсутствуют	данные отсутствуют
625	416811.97	2175722.98	данные отсутствуют	данные отсутствуют
626	416838.56	2175716.61	данные отсутствуют	данные отсутствуют
627	416833.42	2175720.77	данные отсутствуют	данные отсутствуют
628	416807.59	2175726.67	данные отсутствуют	данные отсутствуют
629	416752.7	2175733.95	данные отсутствуют	данные отсутствуют
630	416680.66	2175729.89	данные отсутствуют	данные отсутствуют
Государственный регистратор				ФГИС ЕГРН
полное наименование должности			подпись	инициалы, фамилия

М.П.

Сведения о частях земельного участка

Земельный участок			
(вид объекта недвижимости)			
Лист № <u> </u> Раздела 4.2	Всего листов раздела 4.2 : <u> </u>	Всего разделов: <u> </u>	Всего листов выписки: <u> </u>
16.09.2022 № 99/2022/494325823			
Кадастровый номер:		47:14:0000000:39192	

Номер точки	Координаты, м		Описание закрепления на местности	Средняя квадратическая погрешность определения координат характерных точек границы части земельного участка, м
	X	Y		
1	2	3	4	5
631	416584.69	2175713.8	данные отсутствуют	данные отсутствуют
632	416544.26	2175705.13	данные отсутствуют	данные отсутствуют
633	416377.24	2175649.19	данные отсутствуют	данные отсутствуют
634	416267.84	2175620.96	данные отсутствуют	данные отсутствуют
635	416176.11	2175602.08	данные отсутствуют	данные отсутствуют
636	415785.68	2175523.2	данные отсутствуют	данные отсутствуют
637	415750.62	2175516.33	данные отсутствуют	данные отсутствуют
638	415525.49	2175470.69	данные отсутствуют	данные отсутствуют
639	415590.08	2175484.2	данные отсутствуют	данные отсутствуют
640	415628.23	2175492.85	данные отсутствуют	данные отсутствуют
641	415531.47	2175476.21	данные отсутствуют	данные отсутствуют
642	425469.59	2182664.01	данные отсутствуют	данные отсутствуют
643	425479.41	2182675.66	данные отсутствуют	данные отсутствуют
644	425472.36	2182681.63	данные отсутствуют	данные отсутствуют
645	425462.52	2182669.99	данные отсутствуют	данные отсутствуют
646	427088.15	2184602.41	данные отсутствуют	данные отсутствуют
647	427081.85	2184608.59	данные отсутствуют	данные отсутствуют
Государственный регистратор				ФГИС ЕГРН
полное наименование должности			подпись	инициалы, фамилия

М.П.

Сведения о частях земельного участка

Земельный участок			
(вид объекта недвижимости)			
Лист № <u> </u> Раздела 4.2	Всего листов раздела 4.2 : <u> </u>	Всего разделов: <u> </u>	Всего листов выписки: <u> </u>
16.09.2022 № 99/2022/494325823			
Кадастровый номер:		47:14:0000000:39192	

Номер точки	Координаты, м		Описание закрепления на местности	Средняя квадратическая погрешность определения координат характерных точек границы части земельного участка, м
	X	Y		
1	2	3	4	5
648	427056.26	2184580.88	данные отсутствуют	данные отсутствуют
649	427063.72	2184573.45	данные отсутствуют	данные отсутствуют
650	413742.64	2174713.1	данные отсутствуют	данные отсутствуют
650	413742.64	2174713.1	данные отсутствуют	данные отсутствуют
651	413723.23	2174702.93	данные отсутствуют	данные отсутствуют
652	413752.7	2174689.14	данные отсутствуют	данные отсутствуют
653	421671.74	2180168.17	данные отсутствуют	данные отсутствуют
654	421674.54	2180168.48	данные отсутствуют	данные отсутствуют
655	421719.71	2180177.79	данные отсутствуют	данные отсутствуют
656	421708.93	2180203.8	данные отсутствуют	данные отсутствуют
657	421670.49	2180196.18	данные отсутствуют	данные отсутствуют
658	421660.65	2180194.95	данные отсутствуют	данные отсутствуют
659	414401.14	2175222.9	данные отсутствуют	данные отсутствуют
660	414433.16	2175225.78	данные отсутствуют	данные отсутствуют
661	414434.25	2175226.58	данные отсутствуют	данные отсутствуют
662	414485.52	2175257.84	данные отсутствуют	данные отсутствуют
663	414518.21	2175275.09	данные отсутствуют	данные отсутствуют
Государственный регистратор				ФГИС ЕГРН
полное наименование должности			подпись	инициалы, фамилия

М.П.

Земельный участок			
<small>(вид объекта недвижимости)</small>			
Лист № <u> </u> Раздела 4.2	Всего листов раздела 4.2 : <u> </u>	Всего разделов: <u> </u>	Всего листов выписки: <u> </u>
16.09.2022 № 99/2022/494325823			
Кадастровый номер:		47:14:0000000:39192	

Номер точки	Координаты, м		Описание закрепления на местности	Средняя квадратическая погрешность определения координат характерных точек границы части земельного участка, м
	X	Y		
1	2	3	4	5
664	414536.66	2175283.29	данные отсутствуют	данные отсутствуют
665	414462.6	2175276.62	данные отсутствуют	данные отсутствуют
666	414418.3	2175249.61	данные отсутствуют	данные отсутствуют
667	414396.93	2175234	данные отсутствуют	данные отсутствуют
668	414380.2	2175221	данные отсутствуют	данные отсутствуют
669	415163.99	2148854.95	данные отсутствуют	данные отсутствуют
670	415165.2	2148862.86	данные отсутствуют	данные отсутствуют
671	415189.46	2149019.56	данные отсутствуют	данные отсутствуют
672	415195.72	2149053.36	данные отсутствуют	данные отсутствуют
673	415196.03	2149054.88	данные отсутствуют	данные отсутствуют
674	415188.33	2149057.72	данные отсутствуют	данные отсутствуют
675	415175.16	2149062.62	данные отсутствуют	данные отсутствуют
676	415142.81	2148861.92	данные отсутствуют	данные отсутствуют
677	415147.3	2148860.49	данные отсутствуют	данные отсутствуют
678	416737.28	2156396.81	данные отсутствуют	данные отсутствуют
679	416739.04	2156492.42	данные отсутствуют	данные отсутствуют
680	416739.2	2156501.45	данные отсутствуют	данные отсутствуют

Государственный регистратор		ФГИС ЕГРН
полное наименование должности	подпись	инициалы, фамилия

М.П.

Сведения о частях земельного участка

Земельный участок			
(вид объекта недвижимости)			
Лист № <u> </u> Раздела 4.2	Всего листов раздела 4.2 : <u> </u>	Всего разделов: <u> </u>	Всего листов выписки: <u> </u>
16.09.2022 № 99/2022/494325823			
Кадастровый номер:		47:14:0000000:39192	

Номер точки	Координаты, м		Описание закрепления на местности	Средняя квадратическая погрешность определения координат характерных точек границы части земельного участка, м
	X	Y		
1	2	3	4	5
681	416717.64	2156526.86	данные отсутствуют	данные отсутствуют
682	416717.04	2156492.76	данные отсутствуют	данные отсутствуют
683	416715.74	2156422.19	данные отсутствуют	данные отсутствуют
684	415614.28	2175489.69	данные отсутствуют	данные отсутствуют
685	415631.09	2175493.5	данные отсутствуют	данные отсутствуют
686	415630.82	2175495.11	данные отсутствуют	данные отсутствуют
687	415630.63	2175496.09	данные отсутствуют	данные отсутствуют
688	415630.66	2175496.1	данные отсутствуют	данные отсутствуют
689	415630.65	2175496.14	данные отсутствуют	данные отсутствуют
690	415678.24	2175505.03	данные отсутствуют	данные отсутствуют
691	415678.58	2175503.26	данные отсутствуют	данные отсутствуют
692	415700.3	2175507.72	данные отсутствуют	данные отсутствуют
693	415709.38	2175509.59	данные отсутствуют	данные отсутствуют
694	415731.84	2175513.82	данные отсутствуют	данные отсутствуют
695	415748.15	2175515.99	данные отсутствуют	данные отсутствуют
696	415800.07	2175525.04	данные отсутствуют	данные отсутствуют
697	415800.11	2175525.05	данные отсутствуют	данные отсутствуют
Государственный регистратор				ФГИС ЕГРН
полное наименование должности			подпись	инициалы, фамилия

М.П.

Сведения о частях земельного участка

Земельный участок			
(вид объекта недвижимости)			
Лист № <u> </u> Раздела 4.2	Всего листов раздела 4.2 : <u> </u>	Всего разделов: <u> </u>	Всего листов выписки: <u> </u>
16.09.2022 № 99/2022/494325823			
Кадастровый номер:		47:14:0000000:39192	

Номер точки	Координаты, м		Описание закрепления на местности	Средняя квадратическая погрешность определения координат характерных точек границы части земельного участка, м
	X	Y		
1	2	3	4	5
698	415800.6	2175525.15	данные отсутствуют	данные отсутствуют
699	415838.46	2175532.52	данные отсутствуют	данные отсутствуют
699	415838.46	2175532.52	данные отсутствуют	данные отсутствуют
700	415823.8	2175555.07	данные отсутствуют	данные отсутствуют
700	415823.8	2175555.07	данные отсутствуют	данные отсутствуют
701	415823.36	2175555.76	данные отсутствуют	данные отсутствуют
701	415823.36	2175555.76	данные отсутствуют	данные отсутствуют
702	415823.76	2175555.12	данные отсутствуют	данные отсутствуют
703	415784.71	2175547.47	данные отсутствуют	данные отсутствуют
704	415784.81	2175550.55	данные отсутствуют	данные отсутствуют
705	415763.95	2175546.39	данные отсутствуют	данные отсутствуют
706	415727.34	2175541.42	данные отсутствуют	данные отсутствуют
707	415704	2175537.06	данные отсутствуют	данные отсутствуют
708	415704.37	2175535.83	данные отсутствуют	данные отсутствуют
709	415704.36	2175535.83	данные отсутствуют	данные отсутствуют
710	415704.36	2175535.81	данные отсутствуют	данные отсутствуют
711	415673.97	2175529.34	данные отсутствуют	данные отсутствуют
Государственный регистратор				ФГИС ЕГРН
полное наименование должности			подпись	инициалы, фамилия

М.П.

Сведения о частях земельного участка

Земельный участок			
(вид объекта недвижимости)			
Лист № __ Раздела 4.2	Всего листов раздела 4.2 : __	Всего разделов: __	Всего листов выписки: __
16.09.2022 № 99/2022/494325823			
Кадастровый номер:		47:14:0000000:39192	

Номер точки	Координаты, м		Описание закрепления на местности	Средняя квадратическая погрешность определения координат характерных точек границы части земельного участка, м
	X	Y		
1	2	3	4	5
712	415673.54	2175530.81	данные отсутствуют	данные отсутствуют
713	415589.18	2175512.65	данные отсутствуют	данные отсутствуют
713	415589.18	2175512.65	данные отсутствуют	данные отсутствуют
714	415557.82	2175477.46	данные отсутствуют	данные отсутствуют
714	415557.82	2175477.46	данные отсутствуют	данные отсутствуют
715	415590.06	2175484.24	данные отсутствуют	данные отсутствуют
716	416063.68	2175577.34	данные отсутствуют	данные отсутствуют
717	416083.21	2175581.31	данные отсутствуют	данные отсутствуют
718	416220.54	2175609.11	данные отсутствуют	данные отсутствуют
719	416270.37	2175619.93	данные отсутствуют	данные отсутствуют
720	416387.13	2175651.14	данные отсутствуют	данные отсутствуют
721	416454.49	2175672.16	данные отсутствуют	данные отсутствуют
722	416552.68	2175703.29	данные отсутствуют	данные отсутствуют
723	416593.82	2175713.63	данные отсутствуют	данные отсутствуют
724	416611.46	2175716.51	данные отсутствуют	данные отсутствуют
725	416686.84	2175727.59	данные отсутствуют	данные отсутствуют
726	416726.03	2175731.2	данные отсутствуют	данные отсутствуют
Государственный регистратор				ФГИС ЕГРН
полное наименование должности			подпись	инициалы, фамилия

М.П.

Сведения о частях земельного участка

Земельный участок			
(вид объекта недвижимости)			
Лист № <u> </u> Раздела 4.2	Всего листов раздела 4.2 : <u> </u>	Всего разделов: <u> </u>	Всего листов выписки: <u> </u>
16.09.2022 № 99/2022/494325823			
Кадастровый номер:		47:14:0000000:39192	

Номер точки	Координаты, м		Описание закрепления на местности	Средняя квадратическая погрешность определения координат характерных точек границы части земельного участка, м
	X	Y		
1	2	3	4	5
727	416743.84	2175731.26	данные отсутствуют	данные отсутствуют
728	416770.34	2175730.16	данные отсутствуют	данные отсутствуют
729	416777.51	2175729.53	данные отсутствуют	данные отсутствуют
730	416801.85	2175724.9	данные отсутствуют	данные отсутствуют
731	416860.66	2175711.32	данные отсутствуют	данные отсутствуют
732	416859.71	2175712.47	данные отсутствуют	данные отсутствуют
733	416856.24	2175716.64	данные отсутствуют	данные отсутствуют
734	416856.3	2175716.62	данные отсутствуют	данные отсутствуют
735	416856.28	2175716.65	данные отсутствуют	данные отсутствуют
736	416874.31	2175711.24	данные отсутствуют	данные отсутствуют
737	416896.91	2175705.17	данные отсутствуют	данные отсутствуют
738	416923.51	2175698.07	данные отсутствуют	данные отсутствуют
739	416943.75	2175692.62	данные отсутствуют	данные отсутствуют
740	416996.23	2175679.16	данные отсутствуют	данные отсутствуют
741	417053.81	2175662.16	данные отсутствуют	данные отсутствуют
742	417056.84	2175661.26	данные отсутствуют	данные отсутствуют
743	417061.28	2175679.72	данные отсутствуют	данные отсутствуют
Государственный регистратор				ФГИС ЕГРН
полное наименование должности			подпись	инициалы, фамилия

М.П.

Сведения о частях земельного участка

Земельный участок			
(вид объекта недвижимости)			
Лист № ___ Раздела 4.2	Всего листов раздела 4.2 : ___	Всего разделов: ___	Всего листов выписки: ___
16.09.2022 № 99/2022/494325823			
Кадастровый номер:		47:14:0000000:39192	

Номер точки	Координаты, м		Описание закрепления на местности	Средняя квадратическая погрешность определения координат характерных точек границы части земельного участка, м
	X	Y		
1	2	3	4	5
744	417061.21	2175679.79	данные отсутствуют	данные отсутствуют
745	416968.61	2175709.1	данные отсутствуют	данные отсутствуют
746	416914.7	2175726.64	данные отсутствуют	данные отсутствуют
747	416888.68	2175733.4	данные отсутствуют	данные отсутствуют
748	416817.88	2175750.36	данные отсутствуют	данные отсутствуют
749	416781.19	2175757.3	данные отсутствуют	данные отсутствуют
750	416758.72	2175759.32	данные отсутствуют	данные отсутствуют
751	416724.7	2175759.14	данные отсутствуют	данные отсутствуют
752	416665.86	2175753.77	данные отсутствуют	данные отсутствуют
753	416588.1	2175741.04	данные отсутствуют	данные отсутствуют
754	416544.91	2175730.16	данные отсутствуют	данные отсутствуют
755	416446.12	2175698.84	данные отсутствуют	данные отсутствуют
756	416366.54	2175674.06	данные отсутствуют	данные отсутствуют
757	416330.86	2175664.18	данные отсутствуют	данные отсутствуют
758	416331.25	2175663.63	данные отсутствуют	данные отсутствуют
759	416320.21	2175660.26	данные отсутствуют	данные отсутствуют
760	416297.08	2175654.66	данные отсутствуют	данные отсутствуют

Государственный регистратор		ФГИС ЕГРН
полное наименование должности	подпись	инициалы, фамилия

М.П.

Сведения о частях земельного участка

Земельный участок			
(вид объекта недвижимости)			
Лист № <u> </u> Раздела 4.2	Всего листов раздела 4.2 : <u> </u>	Всего разделов: <u> </u>	Всего листов выписки: <u> </u>
16.09.2022 № 99/2022/494325823			
Кадастровый номер:		47:14:0000000:39192	

Номер точки	Координаты, м		Описание закрепления на местности	Средняя квадратическая погрешность определения координат характерных точек границы части земельного участка, м
	X	Y		
1	2	3	4	5
761	416290.83	2175653.12	данные отсутствуют	данные отсутствуют
762	416259.87	2175647.3	данные отсутствуют	данные отсутствуют
763	416256.04	2175646.4	данные отсутствуют	данные отсутствуют
764	416241.16	2175643.3	данные отсутствуют	данные отсутствуют
765	416223.28	2175639.18	данные отсутствуют	данные отсутствуют
766	416184.3	2175632.31	данные отсутствуют	данные отсутствуют
767	416152.63	2175626.34	данные отсутствуют	данные отсутствуют
768	416143.38	2175622.04	данные отсутствуют	данные отсутствуют
769	416143.5	2175621.43	данные отсутствуют	данные отсутствуют
770	416123.69	2175616.86	данные отсутствуют	данные отсутствуют
771	416123.49	2175618.01	данные отсутствуют	данные отсутствуют
772	416084.83	2175610.58	данные отсутствуют	данные отсутствуют
773	416077.75	2175608.96	данные отсутствуют	данные отсутствуют
774	416074.24	2175607.81	данные отсутствуют	данные отсутствуют
775	416054.42	2175603.35	данные отсутствуют	данные отсутствуют
776	416049.68	2175602.82	данные отсутствуют	данные отсутствуют
777	416036.35	2175601.22	данные отсутствуют	данные отсутствуют
Государственный регистратор				ФГИС ЕГРН
полное наименование должности			подпись	инициалы, фамилия

М.П.

Сведения о частях земельного участка

Земельный участок			
(вид объекта недвижимости)			
Лист № __ Раздела 4.2	Всего листов раздела 4.2 : __	Всего разделов: __	Всего листов выписки: __
16.09.2022 № 99/2022/494325823			
Кадастровый номер:		47:14:0000000:39192	

Номер точки	Координаты, м		Описание закрепления на местности	Средняя квадратическая погрешность определения координат характерных точек границы части земельного участка, м
	X	Y		
1	2	3	4	5
778	415978.97	2175588.71	данные отсутствуют	данные отсутствуют
779	415846.4	2175562.66	данные отсутствуют	данные отсутствуют
780	415833.1	2175560	данные отсутствуют	данные отсутствуют
781	415822.04	2175557.86	данные отсутствуют	данные отсутствуют
782	414875	2175343.63	данные отсутствуют	данные отсутствуют
783	414886.2	2175343.95	данные отсутствуют	данные отсутствуют
784	414960.73	2175357.7	данные отсутствуют	данные отсутствуют
785	414960.28	2175364.82	данные отсутствуют	данные отсутствуют
786	415240.69	2175420.6	данные отсутствуют	данные отсутствуют
787	415331.6	2175435.44	данные отсутствуют	данные отсутствуют
788	415331.92	2175433.24	данные отсутствуют	данные отсутствуют
789	415464.14	2175458.58	данные отсутствуют	данные отсутствуют
790	415457.5	2175460.48	данные отсутствуют	данные отсутствуют
791	415491.44	2175466.89	данные отсутствуют	данные отсутствуют
792	415503.63	2175469.19	данные отсутствуют	данные отсутствуют
793	415524.59	2175473.4	данные отсутствуют	данные отсутствуют
794	415522.08	2175470.02	данные отсутствуют	данные отсутствуют
Государственный регистратор				ФГИС ЕГРН
полное наименование должности			подпись	инициалы, фамилия

М.П.

Сведения о частях земельного участка

Земельный участок			
(вид объекта недвижимости)			
Лист № ___ Раздела 4.2	Всего листов раздела 4.2 : ___	Всего разделов: ___	Всего листов выписки: ___
16.09.2022 № 99/2022/494325823			
Кадастровый номер:		47:14:0000000:39192	

Номер точки	Координаты, м		Описание закрепления на местности	Средняя квадратическая погрешность определения координат характерных точек границы части земельного участка, м
	X	Y		
1	2	3	4	5
795	415584.04	2175511.54	данные отсутствуют	данные отсутствуют
796	415573.14	2175509.26	данные отсутствуют	данные отсутствуют
797	415570.06	2175506.98	данные отсутствуют	данные отсутствуют
798	415541.73	2175501.76	данные отсутствуют	данные отсутствуют
799	415498.84	2175493.73	данные отсутствуют	данные отсутствуют
800	415307.22	2175457.02	данные отсутствуют	данные отсутствуют
801	415142.43	2175423.76	данные отсутствуют	данные отсутствуют
802	414956.62	2175386.1	данные отсутствуют	данные отсутствуют
803	414956.02	2175385.98	данные отсутствуют	данные отсутствуют
804	414956.03	2175385.94	данные отсутствуют	данные отсутствуют
805	414943.02	2175383.38	данные отсутствуют	данные отсутствуют
806	414943.23	2175382.48	данные отсутствуют	данные отсутствуют
807	414943.37	2175381.92	данные отсутствуют	данные отсутствуют
808	414923.19	2175378.63	данные отсутствуют	данные отсутствуют
809	414874.19	2175370.6	данные отсутствуют	данные отсутствуют
810	413751.83	2174688.64	данные отсутствуют	данные отсутствуют
811	413721.83	2174702.19	данные отсутствуют	данные отсутствуют
Государственный регистратор				ФГИС ЕГРН
полное наименование должности			подпись	инициалы, фамилия

М.П.

Сведения о частях земельного участка

Земельный участок			
(вид объекта недвижимости)			
Лист № <u> </u> Раздела 4.2	Всего листов раздела 4.2 : <u> </u>	Всего разделов: <u> </u>	Всего листов выписки: <u> </u>
16.09.2022 № 99/2022/494325823			
Кадастровый номер:		47:14:0000000:39192	

Номер точки	Координаты, м		Описание закрепления на местности	Средняя квадратическая погрешность определения координат характерных точек границы части земельного участка, м
	X	Y		
1	2	3	4	5
812	407460.77	2141991.88	данные отсутствуют	данные отсутствуют
813	407465.58	2141991.79	данные отсутствуют	данные отсутствуют
814	407469.74	2142013.68	данные отсутствуют	данные отсутствуют
815	407465.67	2142013.74	данные отсутствуют	данные отсутствуют
816	407461.64	2141992.51	данные отсутствуют	данные отсутствуют
817	407163.46	2141800.68	данные отсутствуют	данные отсутствуют
818	407378.66	2141955.5	данные отсутствуют	данные отсутствуют
819	407406.47	2141976.46	данные отсутствуют	данные отсутствуют
820	407410.97	2141977	данные отсутствуют	данные отсутствуют
821	407420.03	2141982.11	данные отсутствуют	данные отсутствуют
822	407404.92	2141980.3	данные отсутствуют	данные отсутствуют
823	407296.1	2141898.28	данные отсутствуют	данные отсутствуют
824	407168.02	2141804.71	данные отсутствуют	данные отсутствуют
825	406497.02	2141321.46	данные отсутствуют	данные отсутствуют
826	406500.27	2141323.79	данные отсутствуют	данные отсутствуют
827	406487.33	2141341.58	данные отсутствуют	данные отсутствуют
828	406484.08	2141339.25	данные отсутствуют	данные отсутствуют
Государственный регистратор				ФГИС ЕГРН
полное наименование должности			подпись	инициалы, фамилия

М.П.

Сведения о частях земельного участка

Земельный участок			
(вид объекта недвижимости)			
Лист № __ Раздела 4.2	Всего листов раздела 4.2 : __	Всего разделов: __	Всего листов выписки: __
16.09.2022 № 99/2022/494325823			
Кадастровый номер:		47:14:000000:39192	

Номер точки	Координаты, м		Описание закрепления на местности	Средняя квадратическая погрешность определения координат характерных точек границы части земельного участка, м
	X	Y		
1	2	3	4	5
829	409382.39	2142118.59	данные отсутствуют	данные отсутствуют
830	409420.73	2142131.92	данные отсутствуют	данные отсутствуют
831	409442.06	2142140.62	данные отсутствуют	данные отсутствуют
832	409445.24	2142142.29	данные отсутствуют	данные отсутствуют
833	409363.31	2142116.86	данные отсутствуют	данные отсутствуют
834	409360.42	2142134.25	данные отсутствуют	данные отсутствуют
835	409360.34	2142134.22	данные отсутствуют	данные отсутствуют
836	409356.57	2142133	данные отсутствуют	данные отсутствуют
837	409360.11	2142111.68	данные отсутствуют	данные отсутствуют

Государственный регистратор		ФГИС ЕГРН
полное наименование должности	подпись	инициалы, фамилия

М.П.

Земельный участок				
(вид объекта недвижимости)				
Лист № ___ Раздела 4.2		Всего листов раздела 4.2 : ___		Всего разделов: ___
Всего листов выписки: ___				
16.09.2022 № 99/2022/494325823				
Кадастровый номер:			47:14:0000000:39192	
Сведения о характерных точках границы части (частей) земельного участка				
Учетный номер части: 16				
Система координат: Местная 167				
Зона №				
Номер точки	Координаты, м		Описание закрепления на местности	Средняя квадратическая погрешность определения координат характерных точек границы части земельного участка, м
	X	Y		
1	2	3	4	5
1	411704.91	2143510.37	данные отсутствуют	данные отсутствуют
2	411707.08	2143520.42	данные отсутствуют	данные отсутствуют
3	411717.46	2143567.78	данные отсутствуют	данные отсутствуют
4	411693.01	2143558.69	данные отсутствуют	данные отсутствуют
5	411680.41	2143500.9	данные отсутствуют	данные отсутствуют
6	410609.04	2143440.92	данные отсутствуют	данные отсутствуют
7	410610.08	2143441.28	данные отсутствуют	данные отсутствуют
8	410628.71	2143447.7	данные отсутствуют	данные отсутствуют
9	410627.43	2143470.53	данные отсутствуют	данные отсутствуют
10	410607.76	2143463.75	данные отсутствуют	данные отсутствуют
11	411514.65	2143456.49	данные отсутствуют	данные отсутствуют
12	411481.58	2143460.35	данные отсутствуют	данные отсутствуют
13	411453.11	2143442.33	данные отсутствуют	данные отсутствуют
14	411347.69	2143454.72	данные отсутствуют	данные отсутствуют
15	411297.59	2143460.84	данные отсутствуют	данные отсутствуют
16	411244.59	2143466.92	данные отсутствуют	данные отсутствуют
Государственный регистратор			ФГИС ЕГРН	
полное наименование должности			подпись	
			инициалы, фамилия	

М.П.

Земельный участок			
<small>(вид объекта недвижимости)</small>			
Лист № <u> </u> Раздела 4.2	Всего листов раздела 4.2 : <u> </u>	Всего разделов: <u> </u>	Всего листов выписки: <u> </u>
16.09.2022 № 99/2022/494325823			
Кадастровый номер:		47:14:0000000:39192	

Номер точки	Координаты, м		Описание закрепления на местности	Средняя квадратическая погрешность определения координат характерных точек границы части земельного участка, м
	X	Y		
1	2	3	4	5
17	411271.28	2143463.42	данные отсутствуют	данные отсутствуют
18	411352.06	2143453.34	данные отсутствуют	данные отсутствуют
19	411485.1	2143437.8	данные отсутствуют	данные отсутствуют
20	411692.62	2143493.12	данные отсутствуют	данные отсутствуют
21	411688.56	2143535.23	данные отсутствуют	данные отсутствуют
22	411688.32	2143537.16	данные отсутствуют	данные отсутствуют
23	411678.37	2143491.53	данные отсутствуют	данные отсутствуют
24	415329.64	2175438.46	данные отсутствуют	данные отсутствуют
24	415329.64	2175438.46	данные отсутствуют	данные отсутствуют
25	415330.61	2175436.97	данные отсутствуют	данные отсутствуют
26	415337.8	2175462.88	данные отсутствуют	данные отсутствуют
27	415314.84	2175458.48	данные отсутствуют	данные отсутствуют
28	415308.07	2175434.13	данные отсутствуют	данные отсутствуют
29	414638.88	2175303.66	данные отсутствуют	данные отсутствуют
30	414639.44	2175303.76	данные отсутствуют	данные отсутствуют
31	414629.56	2175314.59	данные отсутствуют	данные отсутствуют
32	414611.38	2175334.03	данные отсутствуют	данные отсутствуют
Государственный регистратор				ФГИС ЕГРН
полное наименование должности			подпись	инициалы, фамилия

М.П.

Сведения о частях земельного участка

Земельный участок			
(вид объекта недвижимости)			
Лист № __ Раздела 4.2	Всего листов раздела 4.2 : __	Всего разделов: __	Всего листов выписки: __
16.09.2022 № 99/2022/494325823			
Кадастровый номер:		47:14:0000000:39192	

Номер точки	Координаты, м		Описание закрепления на местности	Средняя квадратическая погрешность определения координат характерных точек границы части земельного участка, м
	X	Y		
1	2	3	4	5
33	414600.53	2175331.64	данные отсутствуют	данные отсутствуют
34	414589.33	2175328.34	данные отсутствуют	данные отсутствуют
35	414609.05	2175307.24	данные отсутствуют	данные отсутствуют
36	414615.6	2175308.88	данные отсутствуют	данные отсутствуют
37	413828.84	2174737.35	данные отсутствуют	данные отсутствуют
38	413868.04	2174769.7	данные отсутствуют	данные отсутствуют
39	413848.53	2174786.86	данные отсутствуют	данные отсутствуют
40	413809.83	2174754.94	данные отсутствуют	данные отсутствуют
41	413716.08	2174668	данные отсутствуют	данные отсутствуют
42	413759.45	2174693.04	данные отсутствуют	данные отсутствуют
42	413759.45	2174693.04	данные отсутствуют	данные отсутствуют
42	413759.45	2174693.04	данные отсутствуют	данные отсутствуют
43	413747.96	2174706.75	данные отсутствуют	данные отсутствуют
44	413742.63	2174713.1	данные отсутствуют	данные отсутствуют
45	413702.72	2174692.18	данные отсутствуют	данные отсутствуют
46	413707.29	2174690.1	данные отсутствуют	данные отсутствуют
47	413704.34	2174680.95	данные отсутствуют	данные отсутствуют
Государственный регистратор				ФГИС ЕГРН
полное наименование должности			подпись	инициалы, фамилия

М.П.

Земельный участок			
(вид объекта недвижимости)			
Лист № <u> </u> Раздела 4.2	Всего листов раздела 4.2 : <u> </u>	Всего разделов: <u> </u>	Всего листов выписки: <u> </u>
16.09.2022 № 99/2022/494325823			
Кадастровый номер:		47:14:0000000:39192	

Номер точки	Координаты, м		Описание закрепления на местности	Средняя квадратическая погрешность определения координат характерных точек границы части земельного участка, м
	X	Y		
1	2	3	4	5
48	412578.81	2172285.72	данные отсутствуют	данные отсутствуют
49	412578.32	2172286.9	данные отсутствуют	данные отсутствуют
50	412575.67	2172288.38	данные отсутствуют	данные отсутствуют
51	412590.98	2172232.04	данные отсутствуют	данные отсутствуют
52	412363.42	2169922.18	данные отсутствуют	данные отсутствуют
53	412365.04	2169925.35	данные отсутствуют	данные отсутствуют
54	412364.24	2169925.11	данные отсутствуют	данные отсутствуют
55	412745.71	2170625.43	данные отсутствуют	данные отсутствуют
56	412745.97	2170642.97	данные отсутствуют	данные отсутствуют
57	412744.2	2170618.43	данные отсутствуют	данные отсутствуют
58	412744.92	2171279.27	данные отсутствуют	данные отсутствуют
59	412745.98	2171281.67	данные отсутствуют	данные отсутствуют
60	412741.89	2171299.06	данные отсутствуют	данные отсутствуют
61	412742.28	2171296.44	данные отсутствуют	данные отсутствуют
62	412744.97	2171276.13	данные отсутствуют	данные отсутствуют
63	413517.19	2164794.5	данные отсутствуют	данные отсутствуют
64	413529.04	2164796.05	данные отсутствуют	данные отсутствуют
Государственный регистратор				ФГИС ЕГРН
полное наименование должности			подпись	инициалы, фамилия

М.П.

Сведения о частях земельного участка

Земельный участок			
(вид объекта недвижимости)			
Лист № ___ Раздела 4.2	Всего листов раздела 4.2 : ___	Всего разделов: ___	Всего листов выписки: ___
16.09.2022 № 99/2022/494325823			
Кадастровый номер:		47:14:0000000:39192	

Номер точки	Координаты, м		Описание закрепления на местности	Средняя квадратическая погрешность определения координат характерных точек границы части земельного участка, м
	X	Y		
1	2	3	4	5
65	413528.4	2164802.02	данные отсутствуют	данные отсутствуют
66	413516.64	2164800.48	данные отсутствуют	данные отсутствуют
67	412937.31	2168596.32	данные отсутствуют	данные отсутствуют
68	412934.15	2168605.41	данные отсутствуют	данные отсутствуют
69	412934.15	2168605.37	данные отсутствуют	данные отсутствуют
70	412937.78	2168594.64	данные отсутствуют	данные отсутствуют
71	412749.24	2170863.76	данные отсутствуют	данные отсутствуют
72	412750.78	2170967.78	данные отсутствуют	данные отсутствуют
73	412750.44	2170969.12	данные отсутствуют	данные отсутствуют
74	412750.46	2170965.64	данные отсутствуют	данные отсутствуют
75	412749.28	2170897.12	данные отсутствуют	данные отсутствуют
76	412845.76	2168796.25	данные отсутствуют	данные отсутствуют
77	412838.71	2168807.76	данные отсутствуют	данные отсутствуют
78	412834.83	2168813.75	данные отсутствуют	данные отсутствуют
79	412727.57	2173588.33	данные отсутствуют	данные отсутствуют
80	412773.16	2173674.88	данные отсутствуют	данные отсутствуют
81	412775.22	2173674.21	данные отсутствуют	данные отсутствуют
Государственный регистратор				ФГИС ЕГРН
полное наименование должности			подпись	инициалы, фамилия

М.П.

Сведения о частях земельного участка

Земельный участок			
(вид объекта недвижимости)			
Лист № <u> </u> Раздела 4.2	Всего листов раздела 4.2 : <u> </u>	Всего разделов: <u> </u>	Всего листов выписки: <u> </u>
16.09.2022 № 99/2022/494325823			
Кадастровый номер:		47:14:0000000:39192	

Номер точки	Координаты, м		Описание закрепления на местности	Средняя квадратическая погрешность определения координат характерных точек границы части земельного участка, м
	X	Y		
1	2	3	4	5
82	412777.93	2173675.93	данные отсутствуют	данные отсутствуют
83	412800.93	2173719.15	данные отсутствуют	данные отсутствуют
84	412805.73	2173730.45	данные отсутствуют	данные отсутствуют
85	412812.4	2173740.94	данные отсутствуют	данные отсутствуют
86	412841.16	2173794.57	данные отсутствуют	данные отсутствуют
87	412841.01	2173797.28	данные отсутствуют	данные отсутствуют
88	412839.66	2173798.5	данные отсутствуют	данные отсутствуют
89	412837.92	2173799.32	данные отсутствуют	данные отсутствуют
90	412729.27	2173591.62	данные отсутствуют	данные отсутствуют
91	412718.59	2170501.71	данные отсутствуют	данные отсутствуют
92	412720.23	2170506.94	данные отсутствуют	данные отсутствуют
93	412721.88	2170514.62	данные отсутствуют	данные отсутствуют
94	412720.48	2170510.17	данные отсутствуют	данные отсутствуют
95	412713.9	2170492.33	данные отсутствуют	данные отсутствуют
96	412425.3	2170028.15	данные отсутствуют	данные отсутствуют
97	412425.81	2170029.01	данные отсутствуют	данные отсутствуют
98	412427.12	2170030.82	данные отсутствуют	данные отсутствуют
Государственный регистратор				ФГИС ЕГРН
полное наименование должности			подпись	инициалы, фамилия

М.П.

Сведения о частях земельного участка

Земельный участок			
(вид объекта недвижимости)			
Лист № __ Раздела 4.2	Всего листов раздела 4.2 : __	Всего разделов: __	Всего листов выписки: __
16.09.2022 № 99/2022/494325823			
Кадастровый номер:		47:14:0000000:39192	

Номер точки	Координаты, м		Описание закрепления на местности	Средняя квадратическая погрешность определения координат характерных точек границы части земельного участка, м
	X	Y		
1	2	3	4	5
99	412409.19	2170042.2	данные отсутствуют	данные отсутствуют
100	412669.65	2170403.75	данные отсутствуют	данные отсутствуют
101	412675	2170414.45	данные отсутствуют	данные отсутствуют
102	412655.8	2170385.65	данные отсутствуют	данные отсутствуют
103	412541.08	2170225.84	данные отсутствуют	данные отсутствуют
104	412493.1	2170159.02	данные отсутствуют	данные отсутствуют
105	412440.1	2170086.32	данные отсутствуют	данные отсутствуют
106	412407.01	2170040.4	данные отсутствуют	данные отсутствуют
107	412407.87	2170039.89	данные отсутствуют	данные отсутствуют
108	412407.36	2170039.03	данные отсутствуют	данные отсутствуют
109	412406.5	2170039.54	данные отсутствуют	данные отсутствуют
110	412405.22	2170037.59	данные отсутствуют	данные отсутствуют
111	412423.88	2170025.99	данные отсутствуют	данные отсутствуют
112	412501.96	2173151.62	данные отсутствуют	данные отсутствуют
113	412506.52	2173160.25	данные отсутствуют	данные отсутствуют
114	412506.51	2173160.78	данные отсутствуют	данные отсутствуют
115	412501.67	2173151.44	данные отсутствуют	данные отсутствуют

Государственный регистратор		ФГИС ЕГРН
полное наименование должности	подпись	инициалы, фамилия

М.П.

Земельный участок			
(вид объекта недвижимости)			
Лист № ___ Раздела 4.2	Всего листов раздела 4.2 : ___	Всего разделов: ___	Всего листов выписки: ___
16.09.2022 № 99/2022/494325823			
Кадастровый номер:		47:14:0000000:39192	

Номер точки	Координаты, м		Описание закрепления на местности	Средняя квадратическая погрешность определения координат характерных точек границы части земельного участка, м
	X	Y		
1	2	3	4	5
116	412546.55	2172395.55	данные отсутствуют	данные отсутствуют
117	412504.97	2172554.27	данные отсутствуют	данные отсутствуют
118	412506.63	2172558.37	данные отсутствуют	данные отсутствуют
119	412438.23	2172772.02	данные отсутствуют	данные отсутствуют
120	412434.99	2172773.45	данные отсутствуют	данные отсутствуют
121	412434.12	2172773.25	данные отсутствуют	данные отсутствуют
122	412441.06	2172749.26	данные отсутствуют	данные отсутствуют
123	412498.09	2172572.69	данные отсутствуют	данные отсутствуют
124	412534.58	2172439.62	данные отсутствуют	данные отсутствуют
125	412418.97	2172833.32	данные отсутствуют	данные отсутствуют
126	412420.86	2172819.06	данные отсутствуют	данные отсутствуют
127	412424.71	2172805.76	данные отсутствуют	данные отсутствуют
128	412639.8	2171741.98	данные отсутствуют	данные отсутствуют
129	412640.21	2171742.48	данные отсутствуют	данные отсутствуют
130	412639.35	2171749.57	данные отсутствуют	данные отсутствуют
131	412623.28	2172044.51	данные отсутствуют	данные отсутствуют
132	412622.6	2172079.02	данные отсутствуют	данные отсутствуют
Государственный регистратор				ФГИС ЕГРН
полное наименование должности			подпись	инициалы, фамилия

М.П.

Сведения о частях земельного участка

Земельный участок			
(вид объекта недвижимости)			
Лист № ___ Раздела 4.2	Всего листов раздела 4.2 : ___	Всего разделов: ___	Всего листов выписки: ___
16.09.2022 № 99/2022/494325823			
Кадастровый номер:		47:14:0000000:39192	

Номер точки	Координаты, м		Описание закрепления на местности	Средняя квадратическая погрешность определения координат характерных точек границы части земельного участка, м
	X	Y		
1	2	3	4	5
133	412621.76	2172079.83	данные отсутствуют	данные отсутствуют
134	412703.88	2171460.79	данные отсутствуют	данные отсутствуют
135	412701.7	2171461.65	данные отсутствуют	данные отсутствуют
136	412712.56	2171423.86	данные отсутствуют	данные отсутствуют
137	412644.19	2173421.74	данные отсутствуют	данные отсутствуют
138	412646.97	2173423.6	данные отсутствуют	данные отсутствуют
139	412652.17	2173434.8	данные отсутствуют	данные отсутствуют
140	412652.19	2173437.84	данные отсутствуют	данные отсутствуют
141	412650.41	2173439	данные отсутствуют	данные отсутствуют
142	412641.86	2173422.45	данные отсутствуют	данные отсутствуют
143	414311.14	2162670.48	данные отсутствуют	данные отсутствуют
144	414310.42	2162673.85	данные отсутствуют	данные отсутствуют
145	414286.71	2162679.62	данные отсутствуют	данные отсутствуют
146	414289.49	2162666.55	данные отсутствуют	данные отсутствуют
147	414290.85	2162657.01	данные отсутствуют	данные отсутствуют
148	414313.86	2162651.41	данные отсутствуют	данные отсутствуют
149	413977.87	2163465.11	данные отсутствуют	данные отсутствуют
Государственный регистратор				ФГИС ЕГРН
полное наименование должности			подпись	инициалы, фамилия

М.П.

Сведения о частях земельного участка

Земельный участок			
(вид объекта недвижимости)			
Лист № ___ Раздела 4.2	Всего листов раздела 4.2 : ___	Всего разделов: ___	Всего листов выписки: ___
16.09.2022 № 99/2022/494325823			
Кадастровый номер:		47:14:0000000:39192	

Номер точки	Координаты, м		Описание закрепления на местности	Средняя квадратическая погрешность определения координат характерных точек границы части земельного участка, м
	X	Y		
1	2	3	4	5
150	413997.39	2163474.22	данные отсутствуют	данные отсутствуют
151	413996.5	2163476.92	данные отсутствуют	данные отсутствуют
152	413990.24	2163494.06	данные отсутствуют	данные отсутствуют
153	413969.05	2163484.17	данные отсутствуют	данные отсутствуют
154	413974.74	2163467.6	данные отсутствуют	данные отсутствуют
155	413977.04	2163467.79	данные отсутствуют	данные отсутствуют
156	417060.91	2175679.88	данные отсутствуют	данные отсутствуют
157	417032.41	2175688.9	данные отсутствуют	данные отсутствуют
158	417046.95	2175664.17	данные отсутствуют	данные отсутствуют
159	417056.85	2175661.26	данные отсутствуют	данные отсутствуют
160	417073.75	2175658.05	данные отсутствуют	данные отсутствуют
161	417714.81	2153382.5	данные отсутствуют	данные отсутствуют
162	417716.12	2153383.96	данные отсутствуют	данные отсутствуют
163	417738.4	2153411.98	данные отсутствуют	данные отсутствуют
164	417746.13	2153423.34	данные отсутствуют	данные отсутствуют
165	417769.5	2153464.12	данные отсутствуют	данные отсутствуют
166	417773.65	2153472.89	данные отсутствуют	данные отсутствуют

Государственный регистратор		ФГИС ЕГРН
полное наименование должности	подпись	инициалы, фамилия

М.П.

Сведения о частях земельного участка

Земельный участок			
(вид объекта недвижимости)			
Лист № __ Раздела 4.2	Всего листов раздела 4.2 : __	Всего разделов: __	Всего листов выписки: __
16.09.2022 № 99/2022/494325823			
Кадастровый номер:		47:14:0000000:39192	

Номер точки	Координаты, м		Описание закрепления на местности	Средняя квадратическая погрешность определения координат характерных точек границы части земельного участка, м
	X	Y		
1	2	3	4	5
167	417767.5	2153475.87	данные отсутствуют	данные отсутствуют
168	417755.74	2153455.5	данные отсутствуют	данные отсутствуют
169	417745.87	2153438.4	данные отсутствуют	данные отсутствуют
170	417720.07	2153401.36	данные отсутствуют	данные отсутствуют
171	417710.44	2153389.96	данные отсутствуют	данные отсутствуют
172	417707.23	2153386.17	данные отсутствуют	данные отсутствуют
173	411689.9	2143519.49	данные отсутствуют	данные отсутствуют
174	411708.5	2143526.9	данные отсутствуют	данные отсутствуют
175	411720.86	2143583.28	данные отсутствуют	данные отсутствуют
176	411696.39	2143574.18	данные отсутствуют	данные отсутствуют
177	411686.43	2143528.5	данные отсутствуют	данные отсутствуют
178	414177.73	2175057.68	данные отсутствуют	данные отсутствуют
179	414244.54	2175075.86	данные отсутствуют	данные отсутствуют
180	414278.16	2175103.2	данные отсутствуют	данные отсутствуют
181	414276.74	2175102.82	данные отсутствуют	данные отсутствуют
182	414276.22	2175104.75	данные отсутствуют	данные отсутствуют
183	414278.15	2175105.27	данные отсутствуют	данные отсутствуют
Государственный регистратор				ФГИС ЕГРН
полное наименование должности			подпись	инициалы, фамилия

М.П.

Сведения о частях земельного участка

Земельный участок			
(вид объекта недвижимости)			
Лист № ___ Раздела 4.2	Всего листов раздела 4.2 : ___	Всего разделов: ___	Всего листов выписки: ___
16.09.2022 № 99/2022/494325823			
Кадастровый номер:		47:14:000000:39192	

Номер точки	Координаты, м		Описание закрепления на местности	Средняя квадратическая погрешность определения координат характерных точек границы части земельного участка, м
	X	Y		
1	2	3	4	5
184	414278.61	2175103.57	данные отсутствуют	данные отсутствуют
185	414315.4	2175133.49	данные отсутствуют	данные отсутствуют
186	414248.74	2175115.36	данные отсутствуют	данные отсутствуют
187	414197.48	2175073.66	данные отсутствуют	данные отсутствуют
188	408160.06	2141793.98	данные отсутствуют	данные отсутствуют
189	408151.3	2141796.08	данные отсутствуют	данные отсутствуют
190	408125.02	2141803.69	данные отсутствуют	данные отсутствуют
191	408056.11	2141827.07	данные отсутствуют	данные отсутствуют
192	407870.72	2141890.08	данные отсутствуют	данные отсутствуют
193	407755.16	2141928.92	данные отсутствуют	данные отсутствуют
194	407753.2	2141927.67	данные отсутствуют	данные отсутствуют
195	407772.31	2141921.03	данные отсутствуют	данные отсутствуют
196	407784.91	2141916.22	данные отсутствуют	данные отсутствуют
197	407787.68	2141915.5	данные отсутствуют	данные отсутствуют
198	407793.76	2141913.21	данные отсутствуют	данные отсутствуют
199	407845.74	2141894.95	данные отсутствуют	данные отсутствуют
200	407908.52	2141872.91	данные отсутствуют	данные отсутствуют
Государственный регистратор				ФГИС ЕГРН
полное наименование должности			подпись	инициалы, фамилия

М.П.

Сведения о частях земельного участка

Земельный участок			
(вид объекта недвижимости)			
Лист № __ Раздела 4.2	Всего листов раздела 4.2 : __	Всего разделов: __	Всего листов выписки: __
16.09.2022 № 99/2022/494325823			
Кадастровый номер:		47:14:0000000:39192	

Номер точки	Координаты, м		Описание закрепления на местности	Средняя квадратическая погрешность определения координат характерных точек границы части земельного участка, м
	X	Y		
1	2	3	4	5
201	407968.6	2141851.81	данные отсутствуют	данные отсутствуют
202	408027.43	2141831.25	данные отсутствуют	данные отсутствуют
203	408085.87	2141810.83	данные отсутствуют	данные отсутствуют
204	408146	2141789.64	данные отсутствуют	данные отсутствуют
205	407728.57	2141936.23	данные отсутствуют	данные отсутствуют
206	407727.3	2141938.38	данные отсутствуют	данные отсутствуют
207	407601.13	2141981.18	данные отсутствуют	данные отсутствуют
208	407607.57	2141978.44	данные отсутствуют	данные отсутствуют
209	407661.18	2141959.94	данные отсутствуют	данные отсутствуют
210	407718.29	2141939.81	данные отсутствуют	данные отсутствуют
211	404536.27	2139602.47	данные отсутствуют	данные отсутствуют
212	404512.51	2139610.38	данные отсутствуют	данные отсутствуют
213	404495.88	2139594.84	данные отсутствуют	данные отсутствуют
214	404519.64	2139586.93	данные отсутствуют	данные отсутствуют
215	417772.04	2153980.06	данные отсутствуют	данные отсутствуют
216	417753.85	2154015.6	данные отсутствуют	данные отсутствуют
217	417730.17	2154022	данные отсутствуют	данные отсутствуют
Государственный регистратор				ФГИС ЕГРН
полное наименование должности			подпись	инициалы, фамилия

М.П.

Земельный участок			
(вид объекта недвижимости)			
Лист № <u> </u> Раздела 4.2	Всего листов раздела 4.2 : <u> </u>	Всего разделов: <u> </u>	Всего листов выписки: <u> </u>
16.09.2022 № 99/2022/494325823			
Кадастровый номер:		47:14:0000000:39192	

Номер точки	Координаты, м		Описание закрепления на местности	Средняя квадратическая погрешность определения координат характерных точек границы части земельного участка, м
	X	Y		
1	2	3	4	5
218	417776.76	2153931.08	данные отсутствуют	данные отсутствуют
219	417798.4	2153925.3	данные отсутствуют	данные отсутствуют
220	416736.91	2156352.34	данные отсутствуют	данные отсутствуют
221	416736.88	2156375.12	данные отсутствуют	данные отсутствуют
222	416737.78	2156423.85	данные отсутствуют	данные отсутствуют
223	416716.24	2156449.17	данные отсутствуют	данные отсутствуют
224	416714.93	2156378.17	данные отсутствуют	данные отсутствуют
225	426603.86	2184021.33	данные отсутствуют	данные отсутствуют
226	426612.81	2184032.09	данные отсутствуют	данные отсутствуют
227	426603.91	2184021.49	данные отсутствуют	данные отсутствуют
228	426599.61	2184016.23	данные отсутствуют	данные отсутствуют
229	426142.09	2183461.75	данные отсутствуют	данные отсутствуют
230	426159.73	2183484.07	данные отсутствуют	данные отсутствуют
231	426017.2	2183315.08	данные отсутствуют	данные отсутствуют
232	424342.58	2181327.64	данные отсутствуют	данные отсутствуют
233	424400.11	2181396.57	данные отсутствуют	данные отсутствуют
234	424610.15	2181646.02	данные отсутствуют	данные отсутствуют
Государственный регистратор				ФГИС ЕГРН
полное наименование должности			подпись	инициалы, фамилия

М.П.

Сведения о частях земельного участка

Земельный участок			
(вид объекта недвижимости)			
Лист № __ Раздела 4.2	Всего листов раздела 4.2 : __	Всего разделов: __	Всего листов выписки: __
16.09.2022 № 99/2022/494325823			
Кадастровый номер:		47:14:0000000:39192	

Номер точки	Координаты, м		Описание закрепления на местности	Средняя квадратическая погрешность определения координат характерных точек границы части земельного участка, м
	X	Y		
1	2	3	4	5
235	424938.87	2182035.69	данные отсутствуют	данные отсутствуют
236	424957.92	2182058.28	данные отсутствуют	данные отсутствуют
237	424948.43	2182047.57	данные отсутствуют	данные отсутствуют
238	424933.29	2182030.54	данные отсутствуют	данные отсутствуют
239	424930.85	2182027.62	данные отсутствуют	данные отсутствуют
240	424892.03	2182021.11	данные отсутствуют	данные отсутствуют
241	424872.22	2181997.52	данные отсутствуют	данные отсутствуют
242	424911.1	2182004.03	данные отсутствуют	данные отсутствуют
243	424885.47	2181973.4	данные отсутствуют	данные отсутствуют
244	424769.84	2181835.87	данные отсутствуют	данные отсутствуют
245	424663.07	2181709.7	данные отсутствуют	данные отсутствуют
246	424609.18	2181647.03	данные отсутствуют	данные отсутствуют
247	424529.87	2181552.2	данные отсутствуют	данные отсутствуют
248	424400.69	2181398.78	данные отсутствуют	данные отсутствуют
249	424389.85	2181394.59	данные отсутствуют	данные отсутствуют
250	424371.31	2181405.23	данные отсутствуют	данные отсутствуют
251	424350.66	2181380.67	данные отсутствуют	данные отсутствуют

Государственный регистратор		ФГИС ЕГРН
полное наименование должности	подпись	инициалы, фамилия

М.П.

Сведения о частях земельного участка

Земельный участок			
(вид объекта недвижимости)			
Лист № <u> </u> Раздела 4.2	Всего листов раздела 4.2 : <u> </u>	Всего разделов: <u> </u>	Всего листов выписки: <u> </u>
16.09.2022 № 99/2022/494325823			
Кадастровый номер:		47:14:0000000:39192	

Номер точки	Координаты, м		Описание закрепления на местности	Средняя квадратическая погрешность определения координат характерных точек границы части земельного участка, м
	X	Y		
1	2	3	4	5
252	424361.14	2181388	данные отсутствуют	данные отсутствуют
253	424382.02	2181376.03	данные отсутствуют	данные отсутствуют
254	421859.3	2180228.2	данные отсутствуют	данные отсутствуют
255	421868.48	2180231.64	данные отсутствуют	данные отсутствуют
256	421858.66	2180257.87	данные отсутствуют	данные отсутствуют
257	421849.46	2180254.42	данные отсутствуют	данные отсутствуют
258	421825.96	2180245.78	данные отсутствуют	данные отсутствуют
259	421835.14	2180219.32	данные отсутствуют	данные отсутствуют
260	420175.55	2178697.64	данные отсутствуют	данные отсутствуют
261	420179.15	2178713.49	данные отсутствуют	данные отсутствуют
262	420151.18	2178717.18	данные отсутствуют	данные отсутствуют
263	420146.68	2178697.6	данные отсутствуют	данные отсутствуют
264	420174.7	2178693.9	данные отсутствуют	данные отсутствуют
265	420157.45	2178618.43	данные отсутствуют	данные отсутствуют
266	420157.89	2178620.38	данные отсутствуют	данные отсутствуют
267	420160.12	2178630.13	данные отсутствуют	данные отсутствуют
268	420160.57	2178632.08	данные отсутствуют	данные отсутствуют
Государственный регистратор				ФГИС ЕГРН
полное наименование должности			подпись	инициалы, фамилия

М.П.

Сведения о частях земельного участка

Земельный участок			
(вид объекта недвижимости)			
Лист № __ Раздела 4.2	Всего листов раздела 4.2 : __	Всего разделов: __	Всего листов выписки: __
16.09.2022 № 99/2022/494325823			
Кадастровый номер:		47:14:0000000:39192	

Номер точки	Координаты, м		Описание закрепления на местности	Средняя квадратическая погрешность определения координат характерных точек границы части земельного участка, м
	X	Y		
1	2	3	4	5
269	420161.23	2178634.97	данные отсутствуют	данные отсутствуют
270	420133.61	2178640.76	данные отсутствуют	данные отсутствуют
271	420129.12	2178621.26	данные отсутствуют	данные отсутствуют
272	420156.76	2178615.47	данные отсутствуют	данные отсутствуют
273	418650.34	2175990.79	данные отсутствуют	данные отсутствуют
274	418688.22	2176001.53	данные отсутствуют	данные отсутствуют
275	418717.13	2176029.51	данные отсутствуют	данные отсутствуют
276	418648.74	2176010.11	данные отсутствуют	данные отсутствуют
277	418648.13	2175997.5	данные отсутствуют	данные отсутствуют
278	418637.61	2175987.18	данные отсутствуют	данные отсутствуют
279	415179.79	2148957.76	данные отсутствуют	данные отсутствуют
279	415179.79	2148957.76	данные отсутствуют	данные отсутствуют
280	415178.84	2148958.08	данные отсутствуют	данные отсутствуют
280	415178.84	2148958.08	данные отсутствуют	данные отсутствуют
281	415179.16	2148959.03	данные отсутствуют	данные отсутствуют
281	415179.16	2148959.03	данные отсутствуют	данные отсутствуют
282	415180.11	2148958.71	данные отсутствуют	данные отсутствуют
Государственный регистратор				ФГИС ЕГРН
полное наименование должности			подпись	инициалы, фамилия

М.П.

Земельный участок			
<small>(вид объекта недвижимости)</small>			
Лист № <u> </u> Раздела 4.2	Всего листов раздела 4.2 : <u> </u>	Всего разделов: <u> </u>	Всего листов выписки: <u> </u>
16.09.2022 № 99/2022/494325823			
Кадастровый номер:		47:14:0000000:39192	

Номер точки	Координаты, м		Описание закрепления на местности	Средняя квадратическая погрешность определения координат характерных точек границы части земельного участка, м
	X	Y		
1	2	3	4	5
282	415180.11	2148958.71	данные отсутствуют	данные отсутствуют
283	415183.42	2148980.26	данные отсутствуют	данные отсутствуют
284	415166.89	2148985.77	данные отсутствуют	данные отсутствуют
285	415162.03	2148987.52	данные отсутствуют	данные отсутствуют
286	415157.98	2148962.28	данные отсутствуют	данные отсутствуют
286	415157.98	2148962.28	данные отсутствуют	данные отсутствуют
286	415157.98	2148962.28	данные отсутствуют	данные отсутствуют
287	415154.16	2148936.98	данные отсутствуют	данные отсутствуют
288	415158.5	2148935.32	данные отсутствуют	данные отсутствуют
289	415175.51	2148929.89	данные отсутствуют	данные отсутствуют
290	415159.39	2148965.05	данные отсутствуют	данные отсутствуют
290	415159.39	2148965.05	данные отсутствуют	данные отсутствуют
290	415159.39	2148965.05	данные отсутствуют	данные отсутствуют
291	415159.74	2148965.99	данные отсутствуют	данные отсутствуют
291	415159.74	2148965.99	данные отсутствуют	данные отсутствуют
291	415159.74	2148965.99	данные отсутствуют	данные отсутствуют
292	415160.68	2148965.64	данные отсутствуют	данные отсутствуют

Государственный регистратор		ФГИС ЕГРН
полное наименование должности	подпись	инициалы, фамилия

М.П.

Земельный участок			
(вид объекта недвижимости)			
Лист № <u> </u> Раздела 4.2	Всего листов раздела 4.2 : <u> </u>	Всего разделов: <u> </u>	Всего листов выписки: <u> </u>
16.09.2022 № 99/2022/494325823			
Кадастровый номер:		47:14:0000000:39192	

Номер точки	Координаты, м		Описание закрепления на местности	Средняя квадратическая погрешность определения координат характерных точек границы части земельного участка, м
	X	Y		
1	2	3	4	5
292	415160.68	2148965.64	данные отсутствуют	данные отсутствуют
292	415160.68	2148965.64	данные отсутствуют	данные отсутствуют
293	415160.33	2148964.7	данные отсутствуют	данные отсутствуют
293	415160.33	2148964.7	данные отсутствуют	данные отсутствуют
293	415160.33	2148964.7	данные отсутствуют	данные отсутствуют
294	413666.98	2164252.2	данные отсутствуют	данные отсутствуют
295	413639.22	2164295.17	данные отсутствуют	данные отсутствуют
296	413663.68	2164247.91	данные отсутствуют	данные отсутствуют
297	413671.47	2164245.56	данные отсутствуют	данные отсутствуют
298	413578.74	2164412	данные отсутствуют	данные отсутствуют
299	413565.43	2164479.84	данные отсутствуют	данные отсутствуют
300	413550.54	2164614.22	данные отсутствуют	данные отсутствуют
301	413545.09	2164657.99	данные отсутствуют	данные отсутствуют
302	413550.19	2164597.8	данные отсутствуют	данные отсутствуют
303	413561.33	2164445.64	данные отсутствуют	данные отсутствуют
304	413542.15	2164681.61	данные отсутствуют	данные отсутствуют
305	413527.17	2164684.55	данные отсутствуют	данные отсутствуют
Государственный регистратор				ФГИС ЕГРН
полное наименование должности			подпись	инициалы, фамилия

М.П.

Сведения о частях земельного участка

Земельный участок			
(вид объекта недвижимости)			
Лист № ___ Раздела 4.2	Всего листов раздела 4.2 : ___	Всего разделов: ___	Всего листов выписки: ___
16.09.2022 № 99/2022/494325823			
Кадастровый номер:		47:14:0000000:39192	

Номер точки	Координаты, м		Описание закрепления на местности	Средняя квадратическая погрешность определения координат характерных точек границы части земельного участка, м
	X	Y		
1	2	3	4	5
306	413529.05	2164663.8	данные отсутствуют	данные отсутствуют
307	413544.75	2164660.72	данные отсутствуют	данные отсутствуют
308	413457.3	2166363.78	данные отсутствуют	данные отсутствуют
309	413476.21	2166369.69	данные отсутствуют	данные отсутствуют
310	413476.97	2166369.8	данные отсутствуют	данные отсутствуют
311	413472.79	2166389.38	данные отсутствуют	данные отсутствуют
312	413471.66	2166389.22	данные отсутствуют	данные отсутствуют
313	413453.25	2166383.47	данные отсутствуют	данные отсутствуют
314	413454.92	2166378.71	данные отсутствуют	данные отсутствуют
315	413454.19	2166377.7	данные отсутствуют	данные отсутствуют
316	413369.37	2166778.55	данные отсутствуют	данные отсутствуют
317	413352.35	2166851.27	данные отсутствуют	данные отсутствуют
318	413350.58	2166859.72	данные отсутствуют	данные отсутствуют
319	413280.97	2167159.59	данные отсутствуют	данные отсутствуют
320	413283.92	2167146.44	данные отсутствуют	данные отсутствуют
321	413292.5	2167108.26	данные отсутствуют	данные отсутствуют
322	413306	2167046.22	данные отсутствуют	данные отсутствуют
Государственный регистратор				ФГИС ЕГРН
полное наименование должности			подпись	инициалы, фамилия

М.П.

Сведения о частях земельного участка

Земельный участок			
(вид объекта недвижимости)			
Лист № <u> </u> Раздела 4.2	Всего листов раздела 4.2 : <u> </u>	Всего разделов: <u> </u>	Всего листов выписки: <u> </u>
16.09.2022 № 99/2022/494325823			
Кадастровый номер:		47:14:0000000:39192	

Номер точки	Координаты, м		Описание закрепления на местности	Средняя квадратическая погрешность определения координат характерных точек границы части земельного участка, м
	X	Y		
1	2	3	4	5
323	413315.38	2167003.14	данные отсутствуют	данные отсутствуют
324	413352.34	2166833.44	данные отсутствуют	данные отсутствуют
325	413359.9	2166797.34	данные отсутствуют	данные отсутствуют
326	413366.02	2166770.09	данные отсутствуют	данные отсутствуют
327	412451.4	2169346.99	данные отсутствуют	данные отсутствуют
328	412469.83	2169359.14	данные отсутствуют	данные отсутствуют
329	412458.29	2169375.48	данные отсутствуют	данные отсутствуют
330	412439.79	2169363.29	данные отсутствуют	данные отсутствуют
331	414759.37	2175326.21	данные отсутствуют	данные отсутствуют
332	414788.62	2175362.77	данные отсутствуют	данные отсутствуют
333	414759.03	2175359.5	данные отсутствуют	данные отсутствуют
334	414727.62	2175320.27	данные отсутствуют	данные отсутствуют
335	414553.47	2175290.73	данные отсутствуют	данные отсутствуют
336	414574.16	2175297.4	данные отсутствуют	данные отсутствуют
337	414558.25	2175300.13	данные отсутствуют	данные отсутствуют
338	414146.05	2174996.03	данные отсутствуют	данные отсутствуют
339	414175.08	2175019.53	данные отсутствуют	данные отсутствуют
Государственный регистратор				ФГИС ЕГРН
полное наименование должности			подпись	инициалы, фамилия

М.П.

Сведения о частях земельного участка

Земельный участок			
(вид объекта недвижимости)			
Лист № ___ Раздела 4.2	Всего листов раздела 4.2 : ___	Всего разделов: ___	Всего листов выписки: ___
16.09.2022 № 99/2022/494325823			
Кадастровый номер:		47:14:000000:39192	

Номер точки	Координаты, м		Описание закрепления на местности	Средняя квадратическая погрешность определения координат характерных точек границы части земельного участка, м
	X	Y		
1	2	3	4	5
340	414130.26	2175015.8	данные отсутствуют	данные отсутствуют
341	414126.72	2175010.73	данные отсутствуют	данные отсутствуют
342	414104.09	2174992.55	данные отсутствуют	данные отсутствуют
343	420394.28	2179617	данные отсутствуют	данные отсутствуют
344	420400.52	2179633.56	данные отсутствуют	данные отсутствуют
345	420402.09	2179636.61	данные отсутствуют	данные отсутствуют
346	420374.7	2179644.45	данные отсутствуют	данные отсутствуют
347	420374.66	2179644.36	данные отсутствуют	данные отсутствуют
348	420367.27	2179624.73	данные отсутствуют	данные отсутствуют
349	414791.72	2175332.27	данные отсутствуют	данные отсутствуют
350	414803.69	2175347.28	данные отсутствуют	данные отсутствуют
351	414818.73	2175366.09	данные отсутствуют	данные отсутствуют
352	414766.84	2175360.36	данные отсутствуют	данные отсутствуют
353	414750.02	2175339.32	данные отсутствуют	данные отсутствуют
354	414736.1	2175321.86	данные отсутствуют	данные отсутствуют
355	421782.5	2180199.99	данные отсутствуют	данные отсутствуют
356	421853.27	2180225.99	данные отсутствуют	данные отсутствуют
Государственный регистратор				ФГИС ЕГРН
полное наименование должности			подпись	инициалы, фамилия

М.П.

Сведения о частях земельного участка

Земельный участок			
(вид объекта недвижимости)			
Лист № <u> </u> Раздела 4.2	Всего листов раздела 4.2 : <u> </u>	Всего разделов: <u> </u>	Всего листов выписки: <u> </u>
16.09.2022 № 99/2022/494325823			
Кадастровый номер:		47:14:000000:39192	

Номер точки	Координаты, м		Описание закрепления на местности	Средняя квадратическая погрешность определения координат характерных точек границы части земельного участка, м
	X	Y		
1	2	3	4	5
357	421842.39	2180251.82	данные отсутствуют	данные отсутствуют
358	421771.91	2180225.93	данные отсутствуют	данные отсутствуют
359	416842.66	2156039.25	данные отсутствуют	данные отсутствуют
360	416860.3	2156052.5	данные отсутствуют	данные отсутствуют
361	416846.56	2156068.45	данные отсутствуют	данные отсутствуют
362	416828.92	2156055.2	данные отсутствуют	данные отсутствуют
363	414357.89	2161470.49	данные отсутствуют	данные отсутствуют
364	414372.95	2161482.88	данные отсутствуют	данные отсутствуют
365	414374.82	2161520.27	данные отсутствуют	данные отсутствуют
366	414376.33	2161533.58	данные отсутствуют	данные отсутствуют
367	414358.56	2161518.96	данные отсутствуют	данные отсутствуют
368	414358.38	2161509.17	данные отсутствуют	данные отсутствуют
369	411771.09	2143806.6	данные отсутствуют	данные отсутствуют
370	411775.9	2143828.34	данные отсутствуют	данные отсутствуют
371	411752.83	2143825.53	данные отсутствуют	данные отсутствуют
372	411748.76	2143807.54	данные отсутствуют	данные отсутствуют
373	411749.61	2143807.37	данные отсутствуют	данные отсутствуют
Государственный регистратор				ФГИС ЕГРН
полное наименование должности			подпись	инициалы, фамилия

М.П.

Земельный участок			
(вид объекта недвижимости)			
Лист № <u> </u> Раздела 4.2	Всего листов раздела 4.2 : <u> </u>	Всего разделов: <u> </u>	Всего листов выписки: <u> </u>
16.09.2022 № 99/2022/494325823			
Кадастровый номер:		47:14:0000000:39192	

Номер точки	Координаты, м		Описание закрепления на местности	Средняя квадратическая погрешность определения координат характерных точек границы части земельного участка, м
	X	Y		
1	2	3	4	5
374	411748.88	2143803.9	данные отсутствуют	данные отсутствуют
375	421737.34	2180183.4	данные отсутствуют	данные отсутствуют
376	421809.05	2180209.74	данные отсутствуют	данные отсутствуют
377	421798.37	2180235.65	данные отсутствуют	данные отсутствуют
378	421726.75	2180209.33	данные отсутствуют	данные отсутствуют
379	415481.13	2151170	данные отсутствуют	данные отсутствуют
380	415459.62	2151175.55	данные отсутствуют	данные отсутствуют
381	415457.28	2151155.49	данные отсутствуют	данные отсутствуют
382	415478.79	2151149.94	данные отсутствуют	данные отсутствуют
383	413978.73	2146405.83	данные отсутствуют	данные отсутствуют
384	414029.44	2146465.84	данные отсутствуют	данные отсутствуют
385	414076.85	2146522.07	данные отсутствуют	данные отсутствуют
386	414126.79	2146581.32	данные отсутствуют	данные отсутствуют
387	414177.14	2146641.18	данные отсутствуют	данные отсутствуют
388	414224.48	2146697.37	данные отсутствуют	данные отсутствуют
389	414271.53	2146753.56	данные отсутствуют	данные отсутствуют
390	414318.91	2146810.09	данные отсутствуют	данные отсутствуют
Государственный регистратор				ФГИС ЕГРН
полное наименование должности			подпись	инициалы, фамилия

М.П.

Сведения о частях земельного участка

Земельный участок			
(вид объекта недвижимости)			
Лист № <u> </u> Раздела 4.2	Всего листов раздела 4.2 : <u> </u>	Всего разделов: <u> </u>	Всего листов выписки: <u> </u>
16.09.2022 № 99/2022/494325823			
Кадастровый номер:		47:14:0000000:39192	

Номер точки	Координаты, м		Описание закрепления на местности	Средняя квадратическая погрешность определения координат характерных точек границы части земельного участка, м
	X	Y		
1	2	3	4	5
391	414372.72	2146874.27	данные отсутствуют	данные отсутствуют
392	414406.24	2146935.35	данные отсутствуют	данные отсутствуют
393	414442.18	2147001.39	данные отсутствуют	данные отсутствуют
394	414478.55	2147068.41	данные отсутствуют	данные отсутствуют
395	414515.15	2147135.57	данные отсутствуют	данные отсутствуют
396	414552.81	2147204.87	данные отсутствуют	данные отсутствуют
397	414591.4	2147276.43	данные отсутствуют	данные отсутствуют
398	414629.54	2147347.12	данные отсутствуют	данные отсутствуют
399	414666.26	2147414.4	данные отсутствуют	данные отсутствуют
400	414713.83	2147469.14	данные отсутствуют	данные отсутствуют
401	414761.02	2147523.49	данные отсутствуют	данные отсутствуют
402	414806.27	2147575.75	данные отсутствуют	данные отсутствуют
403	414857.41	2147634.32	данные отсутствуют	данные отсутствуют
404	414907.92	2147692.74	данные отсутствуют	данные отсутствуют
405	414939.27	2147763.67	данные отсутствуют	данные отсутствуют
406	414967.08	2147826.98	данные отсутствуют	данные отсутствуют
407	414981.24	2147903.86	данные отсутствуют	данные отсутствуют
Государственный регистратор				ФГИС ЕГРН
полное наименование должности			подпись	инициалы, фамилия

М.П.

Сведения о частях земельного участка

Земельный участок			
(вид объекта недвижимости)			
Лист № <u> </u> Раздела 4.2	Всего листов раздела 4.2 : <u> </u>	Всего разделов: <u> </u>	Всего листов выписки: <u> </u>
16.09.2022 № 99/2022/494325823			
Кадастровый номер:		47:14:0000000:39192	

Номер точки	Координаты, м		Описание закрепления на местности	Средняя квадратическая погрешность определения координат характерных точек границы части земельного участка, м
	X	Y		
1	2	3	4	5
408	414994.87	2147979.98	данные отсутствуют	данные отсутствуют
409	415007.62	2148050.84	данные отсутствуют	данные отсутствуют
410	415016.57	2148100.98	данные отсутствуют	данные отсутствуют
411	415020.34	2148122.12	данные отсутствуют	данные отсутствуют
412	415032.87	2148193.69	данные отсутствуют	данные отсутствуют
413	415044.97	2148261	данные отсутствуют	данные отсутствуют
414	415057.39	2148330.22	данные отсутствуют	данные отсутствуют
415	415069	2148395.59	данные отсутствуют	данные отсутствуют
416	415083.97	2148479.99	данные отсутствуют	данные отсутствуют
417	415097.65	2148555.42	данные отсутствуют	данные отсутствуют
418	415110.92	2148629.86	данные отсутствуют	данные отсутствуют
419	415124.56	2148706.75	данные отсутствуют	данные отсутствуют
420	415136.77	2148774.88	данные отсутствуют	данные отсутствуют
421	415148.05	2148838.19	данные отсутствуют	данные отсутствуют
422	415161.59	2148912.77	данные отсутствуют	данные отсутствуют
423	415176.55	2148997.5	данные отсутствуют	данные отсутствуют
424	415188.94	2149066.91	данные отсутствуют	данные отсутствуют
Государственный регистратор				ФГИС ЕГРН
полное наименование должности			подпись	инициалы, фамилия

М.П.

Земельный участок			
(вид объекта недвижимости)			
Лист № ___ Раздела 4.2	Всего листов раздела 4.2 : ___	Всего разделов: ___	Всего листов выписки: ___
16.09.2022 № 99/2022/494325823			
Кадастровый номер:		47:14:0000000:39192	

Номер точки	Координаты, м		Описание закрепления на местности	Средняя квадратическая погрешность определения координат характерных точек границы части земельного участка, м
	X	Y		
1	2	3	4	5
425	415201.53	2149137.4	данные отсутствуют	данные отсутствуют
426	415212.9	2149199.82	данные отсутствуют	данные отсутствуют
427	415231.4	2149273.19	данные отсутствуют	данные отсутствуют
428	415249.86	2149347.02	данные отсутствуют	данные отсутствуют
429	415268.16	2149419.86	данные отсутствуют	данные отсутствуют
430	415279.05	2149500.87	данные отсутствуют	данные отсутствуют
431	415288.5	2149573.71	данные отсутствуют	данные отсутствуют
432	415298.64	2149650.66	данные отсутствуют	данные отсутствуют
433	415307.97	2149721.19	данные отсутствуют	данные отсутствуют
434	415318.17	2149798.46	данные отсутствуют	данные отсутствуют
435	415328.22	2149876.13	данные отсутствуют	данные отсутствуют
436	415337.94	2149950.74	данные отсутствуют	данные отсутствуют
437	415346.85	2150019.79	данные отсутствуют	данные отсутствуют
438	415355.29	2150085.83	данные отсутствуют	данные отсутствуют
439	415360	2150156.61	данные отсутствуют	данные отсутствуют
440	415365.35	2150235.06	данные отсутствуют	данные отсутствуют
441	415370.41	2150309.88	данные отсутствуют	данные отсутствуют

Государственный регистратор		ФГИС ЕГРН
полное наименование должности	подпись	инициалы, фамилия

М.П.

Сведения о частях земельного участка

Земельный участок			
(вид объекта недвижимости)			
Лист № <u> </u> Раздела 4.2	Всего листов раздела 4.2 : <u> </u>	Всего разделов: <u> </u>	Всего листов выписки: <u> </u>
16.09.2022 № 99/2022/494325823			
Кадастровый номер:		47:14:0000000:39192	

Номер точки	Координаты, м		Описание закрепления на местности	Средняя квадратическая погрешность определения координат характерных точек границы части земельного участка, м
	X	Y		
1	2	3	4	5
442	415375.18	2150375.66	данные отсутствуют	данные отсутствуют
443	415380.27	2150448.91	данные отсутствуют	данные отсутствуют
444	415385.72	2150524.53	данные отсутствуют	данные отсутствуют
445	415388.11	2150557.82	данные отсутствуют	данные отсутствуют
446	415380.06	2150489.02	данные отсутствуют	данные отсутствуют
447	415363.65	2150310.42	данные отсутствуют	данные отсутствуют
448	415350.97	2150166.46	данные отсутствуют	данные отсутствуют
449	415339.02	2150036.85	данные отсутствуют	данные отсутствуют
450	415334.52	2149989.4	данные отсутствуют	данные отсутствуют
451	415331.68	2149963.1	данные отсутствуют	данные отсутствуют
452	415324.22	2149905.58	данные отсутствуют	данные отсутствуют
453	415309.32	2149799.56	данные отсутствуют	данные отсутствуют
454	415303.14	2149755.5	данные отсутствуют	данные отсутствуют
455	415311.03	2149755.04	данные отсутствуют	данные отсутствуют
456	415308.2	2149725.41	данные отсутствуют	данные отсутствуют
457	415299.01	2149726.03	данные отсутствуют	данные отсутствуют
458	415287.78	2149645.92	данные отсутствуют	данные отсутствуют
Государственный регистратор				ФГИС ЕГРН
полное наименование должности			подпись	инициалы, фамилия

М.П.

Земельный участок			
(вид объекта недвижимости)			
Лист № __ Раздела 4.2	Всего листов раздела 4.2 : __	Всего разделов: __	Всего листов выписки: __
16.09.2022 № 99/2022/494325823			
Кадастровый номер:		47:14:0000000:39192	

Номер точки	Координаты, м		Описание закрепления на местности	Средняя квадратическая погрешность определения координат характерных точек границы части земельного участка, м
	X	Y		
1	2	3	4	5
459	415275.23	2149550.65	данные отсутствуют	данные отсутствуют
460	415261.77	2149444.06	данные отсутствуют	данные отсутствуют
461	415256.73	2149408.2	данные отсутствуют	данные отсутствуют
462	415253.01	2149385.1	данные отсутствуют	данные отсутствуют
463	415249	2149361.83	данные отсутствуют	данные отсутствуют
464	415247.06	2149351.68	данные отсутствуют	данные отсутствуют
465	415236.81	2149306.4	данные отсутствуют	данные отсутствуют
466	415214.94	2149223.39	данные отсутствуют	данные отсутствуют
467	415190.55	2149130.52	данные отсутствуют	данные отсутствуют
468	415181.96	2149095.57	данные отсутствуют	данные отсутствуют
469	415174.1	2149057.5	данные отсутствуют	данные отсутствуют
469	415174.1	2149057.5	данные отсутствуют	данные отсутствуют
470	415167.78	2149023.3	данные отсутствуют	данные отсутствуют
470	415167.78	2149023.3	данные отсутствуют	данные отсутствуют
471	415143.46	2148866.17	данные отсутствуют	данные отсутствуют
471	415143.46	2148866.17	данные отсутствуют	данные отсутствуют
472	415120.88	2148718.68	данные отсутствуют	данные отсутствуют

Государственный регистратор		ФГИС ЕГРН
полное наименование должности	подпись	инициалы, фамилия

М.П.

Земельный участок			
<small>(вид объекта недвижимости)</small>			
Лист № <u> </u> Раздела 4.2	Всего листов раздела 4.2 : <u> </u>	Всего разделов: <u> </u>	Всего листов выписки: <u> </u>
16.09.2022 № 99/2022/494325823			
Кадастровый номер:		47:14:0000000:39192	

Номер точки	Координаты, м		Описание закрепления на местности	Средняя квадратическая погрешность определения координат характерных точек границы части земельного участка, м
	X	Y		
1	2	3	4	5
473	415096.98	2148565.1	данные отсутствуют	данные отсутствуют
474	415080.06	2148470.77	данные отсутствуют	данные отсутствуют
475	415057.7	2148354.2	данные отсутствуют	данные отсутствуют
476	415023.22	2148177.57	данные отсутствуют	данные отсутствуют
477	414990.4	2148011.34	данные отсутствуют	данные отсутствуют
478	414964.6	2147877.16	данные отсутствуют	данные отсутствуют
479	414959.1	2147850.64	данные отсутствуют	данные отсутствуют
480	414952.8	2147822.79	данные отсутствуют	данные отсутствуют
481	414948.32	2147807.22	данные отсутствуют	данные отсутствуют
482	414943.92	2147793.13	данные отсутствуют	данные отсутствуют
483	414937.84	2147776.4	данные отсутствуют	данные отсутствуют
484	414928.6	2147755.18	данные отсутствуют	данные отсутствуют
485	414912.88	2147725.74	данные отсутствуют	данные отсутствуют
486	414902.8	2147709.72	данные отсутствуют	данные отсутствуют
487	414893.85	2147697.09	данные отсутствуют	данные отсутствуют
488	414903.23	2147688.65	данные отсутствуют	данные отсутствуют
489	414670.93	2147430.84	данные отсутствуют	данные отсутствуют

Государственный регистратор		ФГИС ЕГРН
полное наименование должности	подпись	инициалы, фамилия

М.П.

Сведения о частях земельного участка

Земельный участок			
(вид объекта недвижимости)			
Лист № <u> </u> Раздела 4.2	Всего листов раздела 4.2 : <u> </u>	Всего разделов: <u> </u>	Всего листов выписки: <u> </u>
16.09.2022 № 99/2022/494325823			
Кадастровый номер:		47:14:0000000:39192	

Номер точки	Координаты, м		Описание закрепления на местности	Средняя квадратическая погрешность определения координат характерных точек границы части земельного участка, м
	X	Y		
1	2	3	4	5
490	414663.4	2147426.4	данные отсутствуют	данные отсутствуют
491	414654.65	2147414.48	данные отсутствуют	данные отсутствуют
492	414646.2	2147402.18	данные отсутствуют	данные отсутствуют
493	414629.26	2147372.6	данные отсутствуют	данные отсутствуют
494	414597.34	2147313.5	данные отсутствуют	данные отсутствуют
495	414504.28	2147137.53	данные отсутствуют	данные отсутствуют
496	414428.82	2146993.4	данные отсутствуют	данные отсутствуют
497	414380.94	2146902.14	данные отсутствуют	данные отсутствуют
498	414375.6	2146893.02	данные отсутствуют	данные отсутствуют
499	414364.78	2146875.32	данные отсутствуют	данные отсутствуют
500	414351.62	2146855.49	данные отсутствуют	данные отсутствуют
501	414338.52	2146838.06	данные отсутствуют	данные отсутствуют
502	414320.39	2146815.92	данные отсутствуют	данные отсутствуют
503	414290.35	2146781.38	данные отсутствуют	данные отсутствуют
504	414177.59	2146651.8	данные отсутствуют	данные отсутствуют
505	414028.54	2146478.71	данные отсутствуют	данные отсутствуют
506	414006.15	2146449.11	данные отсутствуют	данные отсутствуют
Государственный регистратор				ФГИС ЕГРН
полное наименование должности			подпись	инициалы, фамилия

М.П.

Сведения о частях земельного участка

Земельный участок			
(вид объекта недвижимости)			
Лист № ___ Раздела 4.2	Всего листов раздела 4.2 : ___	Всего разделов: ___	Всего листов выписки: ___
16.09.2022 № 99/2022/494325823			
Кадастровый номер:		47:14:0000000:39192	

Номер точки	Координаты, м		Описание закрепления на местности	Средняя квадратическая погрешность определения координат характерных точек границы части земельного участка, м
	X	Y		
1	2	3	4	5
507	413994.33	2146432.68	данные отсутствуют	данные отсутствуют
508	413977.18	2146407.76	данные отсутствуют	данные отсутствуют
509	413967.5	2146392.65	данные отсутствуют	данные отсутствуют
510	413105.92	2145767.95	данные отсутствуют	данные отсутствуют
511	413118.39	2145775.74	данные отсутствуют	данные отсутствуют
512	413182.95	2145816.28	данные отсутствуют	данные отсутствуют
513	413243.95	2145859.53	данные отсутствуют	данные отсутствуют
514	413303	2145901.59	данные отсутствуют	данные отсутствуют
515	413368.4	2145939.64	данные отсутствуют	данные отсутствуют
516	413428.59	2145974.53	данные отсутствуют	данные отсутствуют
517	413493.85	2146012.16	данные отсутствуют	данные отсутствуют
518	413556.4	2146048.42	данные отсутствуют	данные отсутствуют
519	413619.52	2146084.86	данные отсутствуют	данные отсутствуют
520	413680.14	2146121.38	данные отсутствуют	данные отсутствуют
521	413736.14	2146152.33	данные отсутствуют	данные отсутствуют
522	413788.69	2146182.53	данные отсутствуют	данные отсутствуют
523	413809.22	2146206.56	данные отсутствуют	данные отсутствуют
Государственный регистратор				ФГИС ЕГРН
полное наименование должности			подпись	инициалы, фамилия

М.П.

Сведения о частях земельного участка

Земельный участок			
(вид объекта недвижимости)			
Лист № ___ Раздела 4.2	Всего листов раздела 4.2 : ___	Всего разделов: ___	Всего листов выписки: ___
16.09.2022 № 99/2022/494325823			
Кадастровый номер:		47:14:0000000:39192	

Номер точки	Координаты, м		Описание закрепления на местности	Средняя квадратическая погрешность определения координат характерных точек границы части земельного участка, м
	X	Y		
1	2	3	4	5
524	413796.36	2146198.28	данные отсутствуют	данные отсутствуют
525	413695.48	2146136.26	данные отсутствуют	данные отсутствуют
526	413616.8	2146089.74	данные отсутствуют	данные отсутствуют
527	413493.61	2146018.28	данные отсутствуют	данные отсутствуют
528	413403.92	2145968.08	данные отсутствуют	данные отсутствуют
529	413331.14	2145929.3	данные отсутствуют	данные отсутствуют
530	413299.74	2145911.66	данные отсутствуют	данные отсутствуют
531	413259.15	2145885.61	данные отсутствуют	данные отсутствуют
532	413239.9	2145872.4	данные отсутствуют	данные отсутствуют
533	413246.73	2145863.95	данные отсутствуют	данные отсутствуют
534	413205.24	2145848.54	данные отсутствуют	данные отсутствуют
535	413170.42	2145824.08	данные отсутствуют	данные отсутствуют
536	413121.57	2145789.1	данные отсутствуют	данные отсутствуют
537	413108.57	2145770.44	данные отсутствуют	данные отсутствуют
538	412182.77	2145220.84	данные отсутствуют	данные отсутствуют
539	412232.9	2145245.76	данные отсутствуют	данные отсутствуют
540	412298.31	2145278.55	данные отсутствуют	данные отсутствуют
Государственный регистратор				ФГИС ЕГРН
полное наименование должности			подпись	инициалы, фамилия

М.П.

Земельный участок			
(вид объекта недвижимости)			
Лист № <u> </u> Раздела 4.2	Всего листов раздела 4.2 : <u> </u>	Всего разделов: <u> </u>	Всего листов выписки: <u> </u>
16.09.2022 № 99/2022/494325823			
Кадастровый номер:		47:14:0000000:39192	

Номер точки	Координаты, м		Описание закрепления на местности	Средняя квадратическая погрешность определения координат характерных точек границы части земельного участка, м
	X	Y		
1	2	3	4	5
541	412362.73	2145310.69	данные отсутствуют	данные отсутствуют
542	412428.01	2145343.69	данные отсутствуют	данные отсутствуют
543	412488.14	2145381.23	данные отсутствуют	данные отсутствуют
544	412550.21	2145420.26	данные отсутствуют	данные отсутствуют
545	412612.33	2145459.22	данные отсутствуют	данные отсутствуют
546	412674.19	2145497.92	данные отсутствуют	данные отсутствуют
547	412740.22	2145539.19	данные отсутствуют	данные отсутствуют
548	412806.03	2145580.4	данные отсутствуют	данные отсутствуют
549	412861.92	2145615.42	данные отсутствуют	данные отсутствуют
550	412921.3	2145652.66	данные отсутствуют	данные отсутствуют
551	412985.71	2145692.91	данные отсутствуют	данные отсутствуют
552	413050.99	2145733.64	данные отсутствуют	данные отсутствуют
553	413053.48	2145735.2	данные отсутствуют	данные отсутствуют
554	413044.3	2145732.37	данные отсутствуют	данные отсутствуют
555	412992.33	2145700.93	данные отсутствуют	данные отсутствуют
556	412834.84	2145602.13	данные отсутствуют	данные отсутствуют
557	412765.53	2145558.96	данные отсутствуют	данные отсутствуют
Государственный регистратор				ФГИС ЕГРН
полное наименование должности			подпись	инициалы, фамилия

М.П.

Выписка из Единого государственного реестра недвижимости об объекте недвижимости
Сведения о частях земельного участка

1601

Земельный участок			
(вид объекта недвижимости)			
Лист № <u> </u> Раздела 4.2	Всего листов раздела 4.2 : <u> </u>	Всего разделов: <u> </u>	Всего листов выписки: <u> </u>
16.09.2022 № 99/2022/494325823			
Кадастровый номер:		47:14:0000000:39192	

Номер точки	Координаты, м		Описание закрепления на местности	Средняя квадратическая погрешность определения координат характерных точек границы части земельного участка, м
	X	Y		
1	2	3	4	5
558	412689.11	2145511.38	данные отсутствуют	данные отсутствуют
559	412669.14	2145498.95	данные отсутствуют	данные отсутствуют
560	412612.87	2145464.04	данные отсутствуют	данные отсутствуют
561	412536.84	2145416.9	данные отсутствуют	данные отсутствуют
562	412461.02	2145369.87	данные отсутствуют	данные отсутствуют
563	412433.39	2145352.74	данные отсутствуют	данные отсутствуют
564	412402.78	2145335.28	данные отсутствуют	данные отсутствуют
565	412383.37	2145325.78	данные отсутствуют	данные отсутствуют
566	412338.3	2145303.75	данные отсутствуют	данные отсутствуют
567	412300.66	2145285.59	данные отсутствуют	данные отсутствуют
568	412259.06	2145265.53	данные отсутствуют	данные отсутствуют
569	412217.3	2145241.05	данные отсутствуют	данные отсутствуют
570	412216.54	2145242.27	данные отсутствуют	данные отсутствуют
571	412183.26	2145221.2	данные отсутствуют	данные отсутствуют
572	411977.4	2144811.72	данные отсутствуют	данные отсутствуют
573	411958.87	2144824.8	данные отсутствуют	данные отсутствуют
574	411951.43	2144805.57	данные отсутствуют	данные отсутствуют

Государственный регистратор		ФГИС ЕГРН
полное наименование должности	подпись	инициалы, фамилия

М.П.

Сведения о частях земельного участка

Земельный участок			
(вид объекта недвижимости)			
Лист № ___ Раздела 4.2	Всего листов раздела 4.2 : ___	Всего разделов: ___	Всего листов выписки: ___
16.09.2022 № 99/2022/494325823			
Кадастровый номер:		47:14:0000000:39192	

Номер точки	Координаты, м		Описание закрепления на местности	Средняя квадратическая погрешность определения координат характерных точек границы части земельного участка, м
	X	Y		
1	2	3	4	5
575	411969.97	2144792.48	данные отсутствуют	данные отсутствуют
576	411509.53	2143457.09	данные отсутствуют	данные отсутствуют
577	411354.71	2143475.18	данные отсутствуют	данные отсутствуют
578	411274.03	2143485.25	данные отсутствуют	данные отсутствуют
579	411169.97	2143498.43	данные отсутствуют	данные отсутствуют
580	411138.51	2143502.45	данные отсутствуют	данные отсутствуют
581	411144.04	2143480.04	данные отсутствуют	данные отсутствуют
582	411166.32	2143477.15	данные отсутствуют	данные отсутствуют
583	411162.33	2143493.32	данные отсутствуют	данные отсутствуют
584	411504.47	2143453.89	данные отсутствуют	данные отсутствуют
585	414696.14	2175314.38	данные отсутствуют	данные отсутствуют
586	414734.03	2175356.56	данные отсутствуют	данные отсутствуют
587	414701.38	2175351.61	данные отсутствуют	данные отсутствуют
588	414662.27	2175308.04	данные отсутствуют	данные отсутствуют
589	421689.2	2180171.08	данные отсутствуют	данные отсутствуют
590	421707.93	2180174.4	данные отсутствуют	данные отсутствуют
590	421707.93	2180174.4	данные отсутствуют	данные отсутствуют

Государственный регистратор		ФГИС ЕГРН
полное наименование должности	подпись	инициалы, фамилия

М.П.

Земельный участок			
(вид объекта недвижимости)			
Лист № <u> </u> Раздела 4.2	Всего листов раздела 4.2 : <u> </u>	Всего разделов: <u> </u>	Всего листов выписки: <u> </u>
16.09.2022 № 99/2022/494325823			
Кадастровый номер:		47:14:0000000:39192	

Номер точки	Координаты, м		Описание закрепления на местности	Средняя квадратическая погрешность определения координат характерных точек границы части земельного участка, м
	X	Y		
1	2	3	4	5
591	421730.48	2180180.88	данные отсутствуют	данные отсутствуют
592	421762.34	2180192.58	данные отсутствуют	данные отсутствуют
593	421751.47	2180218.41	данные отсутствуют	данные отсутствуют
594	421721.71	2180207.48	данные отсутствуют	данные отсутствуют
595	421701.51	2180201.66	данные отсутствуют	данные отсутствуют
595	421701.51	2180201.66	данные отсутствуют	данные отсутствуют
596	421678.28	2180197.56	данные отсутствуют	данные отсутствуют
597	416285.81	2159975.57	данные отсутствуют	данные отсутствуют
598	416301.64	2159982.94	данные отсутствуют	данные отсутствуют
599	416300.66	2159983.71	данные отсутствуют	данные отсутствуют
600	416297.44	2159986.22	данные отсутствуют	данные отсутствуют
601	416283.92	2159996.75	данные отсутствуют	данные отсутствуют
602	416273.31	2159991.81	данные отсутствуют	данные отсутствуют
603	416267.93	2159989.25	данные отсутствуют	данные отсутствуют
604	416283.71	2159977.54	данные отсутствуют	данные отсутствуют
605	413716.8	2164139.67	данные отсутствуют	данные отсутствуют
606	413734.1	2164153.35	данные отсутствуют	данные отсутствуют
Государственный регистратор				ФГИС ЕГРН
полное наименование должности			подпись	инициалы, фамилия

М.П.

Сведения о частях земельного участка

Земельный участок			
(вид объекта недвижимости)			
Лист № <u> </u> Раздела 4.2	Всего листов раздела 4.2 : <u> </u>	Всего разделов: <u> </u>	Всего листов выписки: <u> </u>
16.09.2022 № 99/2022/494325823			
Кадастровый номер:		47:14:000000:39192	

Номер точки	Координаты, м		Описание закрепления на местности	Средняя квадратическая погрешность определения координат характерных точек границы части земельного участка, м
	X	Y		
1	2	3	4	5
607	413722.28	2164170.74	данные отсутствуют	данные отсутствуют
608	413704.98	2164157.06	данные отсутствуют	данные отсутствуют
609	415768.58	2175518.76	данные отсутствуют	данные отсутствуют
609	415768.58	2175518.76	данные отсутствуют	данные отсутствуют
610	415800.06	2175525.04	данные отсутствуют	данные отсутствуют
610	415800.06	2175525.04	данные отсутствуют	данные отсутствуют
611	415838.52	2175532.53	данные отсутствуют	данные отсутствуют
611	415838.52	2175532.53	данные отсутствуют	данные отсутствуют
612	415851.88	2175535.2	данные отсутствуют	данные отсутствуют
612	415851.88	2175535.2	данные отсутствуют	данные отсутствуют
613	415984.36	2175561.23	данные отсутствуют	данные отсутствуют
613	415984.36	2175561.23	данные отсутствуют	данные отсутствуют
614	416083.16	2175581.29	данные отсутствуют	данные отсутствуют
615	416220.54	2175609.06	данные отсутствуют	данные отсутствуют
616	416296.79	2175625.7	данные отсутствуют	данные отсутствуют
616	416296.79	2175625.7	данные отсутствуют	данные отсутствуют
617	416374.6	2175647.24	данные отсутствуют	данные отсутствуют
Государственный регистратор				ФГИС ЕГРН
полное наименование должности			подпись	инициалы, фамилия

М.П.

Сведения о частях земельного участка

Земельный участок			
(вид объекта недвижимости)			
Лист № __ Раздела 4.2	Всего листов раздела 4.2 : __	Всего разделов: __	Всего листов выписки: __
16.09.2022 № 99/2022/494325823			
Кадастровый номер:		47:14:0000000:39192	

Номер точки	Координаты, м		Описание закрепления на местности	Средняя квадратическая погрешность определения координат характерных точек границы части земельного участка, м
	X	Y		
1	2	3	4	5
617	416374.6	2175647.24	данные отсутствуют	данные отсутствуют
618	416454.48	2175672.11	данные отсутствуют	данные отсутствуют
619	416552.73	2175703.26	данные отсутствуют	данные отсутствуют
620	416593.79	2175713.62	данные отсутствуют	данные отсутствуют
621	416669.45	2175726	данные отсутствуют	данные отсутствуют
621	416669.45	2175726	данные отсутствуют	данные отсутствуют
622	416726.04	2175731.16	данные отсутствуют	данные отсутствуют
623	416757.24	2175731.34	данные отсутствуют	данные отсутствуют
623	416757.24	2175731.34	данные отсутствуют	данные отсутствуют
624	416777.46	2175729.52	данные отсутствуют	данные отсутствуют
625	416811.97	2175722.98	данные отсутствуют	данные отсутствуют
625	416811.97	2175722.98	данные отсутствуют	данные отсутствуют
626	416838.56	2175716.61	данные отсутствуют	данные отсутствуют
627	416833.42	2175720.77	данные отсутствуют	данные отсутствуют
628	416807.59	2175726.67	данные отсутствуют	данные отсутствуют
629	416752.7	2175733.95	данные отсутствуют	данные отсутствуют
630	416680.66	2175729.89	данные отсутствуют	данные отсутствуют
Государственный регистратор				ФГИС ЕГРН
полное наименование должности			подпись	инициалы, фамилия

М.П.

Сведения о частях земельного участка

Земельный участок			
(вид объекта недвижимости)			
Лист № ___ Раздела 4.2	Всего листов раздела 4.2 : ___	Всего разделов: ___	Всего листов выписки: ___
16.09.2022 № 99/2022/494325823			
Кадастровый номер:		47:14:0000000:39192	

Номер точки	Координаты, м		Описание закрепления на местности	Средняя квадратическая погрешность определения координат характерных точек границы части земельного участка, м
	X	Y		
1	2	3	4	5
631	416584.69	2175713.8	данные отсутствуют	данные отсутствуют
632	416544.26	2175705.13	данные отсутствуют	данные отсутствуют
633	416377.24	2175649.19	данные отсутствуют	данные отсутствуют
634	416267.84	2175620.96	данные отсутствуют	данные отсутствуют
635	416176.11	2175602.08	данные отсутствуют	данные отсутствуют
636	415785.68	2175523.2	данные отсутствуют	данные отсутствуют
637	415750.62	2175516.33	данные отсутствуют	данные отсутствуют
638	415525.49	2175470.69	данные отсутствуют	данные отсутствуют
639	415590.08	2175484.2	данные отсутствуют	данные отсутствуют
640	415628.23	2175492.85	данные отсутствуют	данные отсутствуют
641	415531.47	2175476.21	данные отсутствуют	данные отсутствуют
642	425469.59	2182664.01	данные отсутствуют	данные отсутствуют
643	425479.41	2182675.66	данные отсутствуют	данные отсутствуют
644	425472.36	2182681.63	данные отсутствуют	данные отсутствуют
645	425462.52	2182669.99	данные отсутствуют	данные отсутствуют
646	427088.15	2184602.41	данные отсутствуют	данные отсутствуют
647	427081.85	2184608.59	данные отсутствуют	данные отсутствуют
Государственный регистратор				ФГИС ЕГРН
полное наименование должности			подпись	инициалы, фамилия

М.П.

Сведения о частях земельного участка

Земельный участок			
(вид объекта недвижимости)			
Лист № <u> </u> Раздела 4.2	Всего листов раздела 4.2 : <u> </u>	Всего разделов: <u> </u>	Всего листов выписки: <u> </u>
16.09.2022 № 99/2022/494325823			
Кадастровый номер:		47:14:0000000:39192	

Номер точки	Координаты, м		Описание закрепления на местности	Средняя квадратическая погрешность определения координат характерных точек границы части земельного участка, м
	X	Y		
1	2	3	4	5
648	427056.26	2184580.88	данные отсутствуют	данные отсутствуют
649	427063.72	2184573.45	данные отсутствуют	данные отсутствуют
650	413742.64	2174713.1	данные отсутствуют	данные отсутствуют
650	413742.64	2174713.1	данные отсутствуют	данные отсутствуют
651	413723.23	2174702.93	данные отсутствуют	данные отсутствуют
652	413752.7	2174689.14	данные отсутствуют	данные отсутствуют
653	421671.74	2180168.17	данные отсутствуют	данные отсутствуют
654	421674.54	2180168.48	данные отсутствуют	данные отсутствуют
655	421719.71	2180177.79	данные отсутствуют	данные отсутствуют
656	421708.93	2180203.8	данные отсутствуют	данные отсутствуют
657	421670.49	2180196.18	данные отсутствуют	данные отсутствуют
658	421660.65	2180194.95	данные отсутствуют	данные отсутствуют
659	414401.14	2175222.9	данные отсутствуют	данные отсутствуют
660	414433.16	2175225.78	данные отсутствуют	данные отсутствуют
661	414434.25	2175226.58	данные отсутствуют	данные отсутствуют
662	414485.52	2175257.84	данные отсутствуют	данные отсутствуют
663	414518.21	2175275.09	данные отсутствуют	данные отсутствуют
Государственный регистратор				ФГИС ЕГРН
полное наименование должности			подпись	инициалы, фамилия

М.П.

Сведения о частях земельного участка

Земельный участок			
(вид объекта недвижимости)			
Лист № ___ Раздела 4.2	Всего листов раздела 4.2 : ___	Всего разделов: ___	Всего листов выписки: ___
16.09.2022 № 99/2022/494325823			
Кадастровый номер:		47:14:000000:39192	

Номер точки	Координаты, м		Описание закрепления на местности	Средняя квадратическая погрешность определения координат характерных точек границы части земельного участка, м
	X	Y		
1	2	3	4	5
664	414536.66	2175283.29	данные отсутствуют	данные отсутствуют
665	414462.6	2175276.62	данные отсутствуют	данные отсутствуют
666	414418.3	2175249.61	данные отсутствуют	данные отсутствуют
667	414396.93	2175234	данные отсутствуют	данные отсутствуют
668	414380.2	2175221	данные отсутствуют	данные отсутствуют
669	415163.99	2148854.95	данные отсутствуют	данные отсутствуют
670	415165.2	2148862.86	данные отсутствуют	данные отсутствуют
671	415189.46	2149019.56	данные отсутствуют	данные отсутствуют
672	415195.72	2149053.36	данные отсутствуют	данные отсутствуют
673	415196.03	2149054.88	данные отсутствуют	данные отсутствуют
674	415188.33	2149057.72	данные отсутствуют	данные отсутствуют
675	415175.16	2149062.62	данные отсутствуют	данные отсутствуют
676	415142.81	2148861.92	данные отсутствуют	данные отсутствуют
677	415147.3	2148860.49	данные отсутствуют	данные отсутствуют
678	416737.28	2156396.81	данные отсутствуют	данные отсутствуют
679	416739.04	2156492.42	данные отсутствуют	данные отсутствуют
680	416739.2	2156501.45	данные отсутствуют	данные отсутствуют
Государственный регистратор				ФГИС ЕГРН
полное наименование должности			подпись	инициалы, фамилия

М.П.

Сведения о частях земельного участка

Земельный участок			
(вид объекта недвижимости)			
Лист № ___ Раздела 4.2	Всего листов раздела 4.2 : ___	Всего разделов: ___	Всего листов выписки: ___
16.09.2022 № 99/2022/494325823			
Кадастровый номер:		47:14:0000000:39192	

Номер точки	Координаты, м		Описание закрепления на местности	Средняя квадратическая погрешность определения координат характерных точек границы части земельного участка, м
	X	Y		
1	2	3	4	5
681	416717.64	2156526.86	данные отсутствуют	данные отсутствуют
682	416717.04	2156492.76	данные отсутствуют	данные отсутствуют
683	416715.74	2156422.19	данные отсутствуют	данные отсутствуют
684	415614.28	2175489.69	данные отсутствуют	данные отсутствуют
685	415631.09	2175493.5	данные отсутствуют	данные отсутствуют
686	415630.82	2175495.11	данные отсутствуют	данные отсутствуют
687	415630.63	2175496.09	данные отсутствуют	данные отсутствуют
688	415630.66	2175496.1	данные отсутствуют	данные отсутствуют
689	415630.65	2175496.14	данные отсутствуют	данные отсутствуют
690	415678.24	2175505.03	данные отсутствуют	данные отсутствуют
691	415678.58	2175503.26	данные отсутствуют	данные отсутствуют
692	415700.3	2175507.72	данные отсутствуют	данные отсутствуют
693	415709.38	2175509.59	данные отсутствуют	данные отсутствуют
694	415731.84	2175513.82	данные отсутствуют	данные отсутствуют
695	415748.15	2175515.99	данные отсутствуют	данные отсутствуют
696	415800.07	2175525.04	данные отсутствуют	данные отсутствуют
697	415800.11	2175525.05	данные отсутствуют	данные отсутствуют
Государственный регистратор				ФГИС ЕГРН
полное наименование должности			подпись	инициалы, фамилия

М.П.

Земельный участок			
(вид объекта недвижимости)			
Лист № <u> </u> Раздела 4.2	Всего листов раздела 4.2 : <u> </u>	Всего разделов: <u> </u>	Всего листов выписки: <u> </u>
16.09.2022 № 99/2022/494325823			
Кадастровый номер:		47:14:0000000:39192	

Номер точки	Координаты, м		Описание закрепления на местности	Средняя квадратическая погрешность определения координат характерных точек границы части земельного участка, м
	X	Y		
1	2	3	4	5
698	415800.6	2175525.15	данные отсутствуют	данные отсутствуют
699	415838.46	2175532.52	данные отсутствуют	данные отсутствуют
699	415838.46	2175532.52	данные отсутствуют	данные отсутствуют
700	415823.8	2175555.07	данные отсутствуют	данные отсутствуют
700	415823.8	2175555.07	данные отсутствуют	данные отсутствуют
701	415823.36	2175555.76	данные отсутствуют	данные отсутствуют
701	415823.36	2175555.76	данные отсутствуют	данные отсутствуют
702	415823.76	2175555.12	данные отсутствуют	данные отсутствуют
703	415784.71	2175547.47	данные отсутствуют	данные отсутствуют
704	415784.81	2175550.55	данные отсутствуют	данные отсутствуют
705	415763.95	2175546.39	данные отсутствуют	данные отсутствуют
706	415727.34	2175541.42	данные отсутствуют	данные отсутствуют
707	415704	2175537.06	данные отсутствуют	данные отсутствуют
708	415704.37	2175535.83	данные отсутствуют	данные отсутствуют
709	415704.36	2175535.83	данные отсутствуют	данные отсутствуют
710	415704.36	2175535.81	данные отсутствуют	данные отсутствуют
711	415673.97	2175529.34	данные отсутствуют	данные отсутствуют
Государственный регистратор				ФГИС ЕГРН
полное наименование должности			подпись	инициалы, фамилия

М.П.

Выписка из Единого государственного реестра недвижимости об объекте недвижимости
Сведения о частях земельного участка

1611

Земельный участок			
(вид объекта недвижимости)			
Лист № <u> </u> Раздела 4.2	Всего листов раздела 4.2 : <u> </u>	Всего разделов: <u> </u>	Всего листов выписки: <u> </u>
16.09.2022 № 99/2022/494325823			
Кадастровый номер:		47:14:0000000:39192	

Номер точки	Координаты, м		Описание закрепления на местности	Средняя квадратическая погрешность определения координат характерных точек границы части земельного участка, м
	X	Y		
1	2	3	4	5
712	415673.54	2175530.81	данные отсутствуют	данные отсутствуют
713	415589.18	2175512.65	данные отсутствуют	данные отсутствуют
713	415589.18	2175512.65	данные отсутствуют	данные отсутствуют
714	415557.82	2175477.46	данные отсутствуют	данные отсутствуют
714	415557.82	2175477.46	данные отсутствуют	данные отсутствуют
715	415590.06	2175484.24	данные отсутствуют	данные отсутствуют
716	416063.68	2175577.34	данные отсутствуют	данные отсутствуют
717	416083.21	2175581.31	данные отсутствуют	данные отсутствуют
718	416220.54	2175609.11	данные отсутствуют	данные отсутствуют
719	416270.37	2175619.93	данные отсутствуют	данные отсутствуют
720	416387.13	2175651.14	данные отсутствуют	данные отсутствуют
721	416454.49	2175672.16	данные отсутствуют	данные отсутствуют
722	416552.68	2175703.29	данные отсутствуют	данные отсутствуют
723	416593.82	2175713.63	данные отсутствуют	данные отсутствуют
724	416611.46	2175716.51	данные отсутствуют	данные отсутствуют
725	416686.84	2175727.59	данные отсутствуют	данные отсутствуют
726	416726.03	2175731.2	данные отсутствуют	данные отсутствуют

Государственный регистратор		ФГИС ЕГРН
полное наименование должности	подпись	инициалы, фамилия

М.П.

Выписка из Единого государственного реестра недвижимости об объекте недвижимости
Сведения о частях земельного участка

1612

Земельный участок			
(вид объекта недвижимости)			
Лист № <u> </u> Раздела 4.2	Всего листов раздела 4.2 : <u> </u>	Всего разделов: <u> </u>	Всего листов выписки: <u> </u>
16.09.2022 № 99/2022/494325823			
Кадастровый номер:		47:14:0000000:39192	

Номер точки	Координаты, м		Описание закрепления на местности	Средняя квадратическая погрешность определения координат характерных точек границы части земельного участка, м
	X	Y		
1	2	3	4	5
727	416743.84	2175731.26	данные отсутствуют	данные отсутствуют
728	416770.34	2175730.16	данные отсутствуют	данные отсутствуют
729	416777.51	2175729.53	данные отсутствуют	данные отсутствуют
730	416801.85	2175724.9	данные отсутствуют	данные отсутствуют
731	416860.66	2175711.32	данные отсутствуют	данные отсутствуют
732	416859.71	2175712.47	данные отсутствуют	данные отсутствуют
733	416856.24	2175716.64	данные отсутствуют	данные отсутствуют
734	416856.3	2175716.62	данные отсутствуют	данные отсутствуют
735	416856.28	2175716.65	данные отсутствуют	данные отсутствуют
736	416874.31	2175711.24	данные отсутствуют	данные отсутствуют
737	416896.91	2175705.17	данные отсутствуют	данные отсутствуют
738	416923.51	2175698.07	данные отсутствуют	данные отсутствуют
739	416943.75	2175692.62	данные отсутствуют	данные отсутствуют
740	416996.23	2175679.16	данные отсутствуют	данные отсутствуют
741	417053.81	2175662.16	данные отсутствуют	данные отсутствуют
742	417056.84	2175661.26	данные отсутствуют	данные отсутствуют
743	417061.28	2175679.72	данные отсутствуют	данные отсутствуют

Государственный регистратор		ФГИС ЕГРН
полное наименование должности	подпись	инициалы, фамилия

М.П.

Сведения о частях земельного участка

Земельный участок			
(вид объекта недвижимости)			
Лист № <u> </u> Раздела 4.2	Всего листов раздела 4.2 : <u> </u>	Всего разделов: <u> </u>	Всего листов выписки: <u> </u>
16.09.2022 № 99/2022/494325823			
Кадастровый номер:		47:14:0000000:39192	

Номер точки	Координаты, м		Описание закрепления на местности	Средняя квадратическая погрешность определения координат характерных точек границы части земельного участка, м
	X	Y		
1	2	3	4	5
744	417061.21	2175679.79	данные отсутствуют	данные отсутствуют
745	416968.61	2175709.1	данные отсутствуют	данные отсутствуют
746	416914.7	2175726.64	данные отсутствуют	данные отсутствуют
747	416888.68	2175733.4	данные отсутствуют	данные отсутствуют
748	416817.88	2175750.36	данные отсутствуют	данные отсутствуют
749	416781.19	2175757.3	данные отсутствуют	данные отсутствуют
750	416758.72	2175759.32	данные отсутствуют	данные отсутствуют
751	416724.7	2175759.14	данные отсутствуют	данные отсутствуют
752	416665.86	2175753.77	данные отсутствуют	данные отсутствуют
753	416588.1	2175741.04	данные отсутствуют	данные отсутствуют
754	416544.91	2175730.16	данные отсутствуют	данные отсутствуют
755	416446.12	2175698.84	данные отсутствуют	данные отсутствуют
756	416366.54	2175674.06	данные отсутствуют	данные отсутствуют
757	416330.86	2175664.18	данные отсутствуют	данные отсутствуют
758	416331.25	2175663.63	данные отсутствуют	данные отсутствуют
759	416320.21	2175660.26	данные отсутствуют	данные отсутствуют
760	416297.08	2175654.66	данные отсутствуют	данные отсутствуют
Государственный регистратор				ФГИС ЕГРН
полное наименование должности			подпись	инициалы, фамилия

М.П.

Сведения о частях земельного участка

Земельный участок			
(вид объекта недвижимости)			
Лист № ___ Раздела 4.2	Всего листов раздела 4.2 : ___	Всего разделов: ___	Всего листов выписки: ___
16.09.2022 № 99/2022/494325823			
Кадастровый номер:		47:14:0000000:39192	

Номер точки	Координаты, м		Описание закрепления на местности	Средняя квадратическая погрешность определения координат характерных точек границы части земельного участка, м
	X	Y		
1	2	3	4	5
761	416290.83	2175653.12	данные отсутствуют	данные отсутствуют
762	416259.87	2175647.3	данные отсутствуют	данные отсутствуют
763	416256.04	2175646.4	данные отсутствуют	данные отсутствуют
764	416241.16	2175643.3	данные отсутствуют	данные отсутствуют
765	416223.28	2175639.18	данные отсутствуют	данные отсутствуют
766	416184.3	2175632.31	данные отсутствуют	данные отсутствуют
767	416152.63	2175626.34	данные отсутствуют	данные отсутствуют
768	416143.38	2175622.04	данные отсутствуют	данные отсутствуют
769	416143.5	2175621.43	данные отсутствуют	данные отсутствуют
770	416123.69	2175616.86	данные отсутствуют	данные отсутствуют
771	416123.49	2175618.01	данные отсутствуют	данные отсутствуют
772	416084.83	2175610.58	данные отсутствуют	данные отсутствуют
773	416077.75	2175608.96	данные отсутствуют	данные отсутствуют
774	416074.24	2175607.81	данные отсутствуют	данные отсутствуют
775	416054.42	2175603.35	данные отсутствуют	данные отсутствуют
776	416049.68	2175602.82	данные отсутствуют	данные отсутствуют
777	416036.35	2175601.22	данные отсутствуют	данные отсутствуют
Государственный регистратор				ФГИС ЕГРН
полное наименование должности			подпись	инициалы, фамилия

М.П.

Сведения о частях земельного участка

Земельный участок			
(вид объекта недвижимости)			
Лист № <u> </u> Раздела 4.2	Всего листов раздела 4.2 : <u> </u>	Всего разделов: <u> </u>	Всего листов выписки: <u> </u>
16.09.2022 № 99/2022/494325823			
Кадастровый номер:		47:14:0000000:39192	

Номер точки	Координаты, м		Описание закрепления на местности	Средняя квадратическая погрешность определения координат характерных точек границы части земельного участка, м
	X	Y		
1	2	3	4	5
778	415978.97	2175588.71	данные отсутствуют	данные отсутствуют
779	415846.4	2175562.66	данные отсутствуют	данные отсутствуют
780	415833.1	2175560	данные отсутствуют	данные отсутствуют
781	415822.04	2175557.86	данные отсутствуют	данные отсутствуют
782	414875	2175343.63	данные отсутствуют	данные отсутствуют
783	414886.2	2175343.95	данные отсутствуют	данные отсутствуют
784	414960.73	2175357.7	данные отсутствуют	данные отсутствуют
785	414960.28	2175364.82	данные отсутствуют	данные отсутствуют
786	415240.69	2175420.6	данные отсутствуют	данные отсутствуют
787	415331.6	2175435.44	данные отсутствуют	данные отсутствуют
788	415331.92	2175433.24	данные отсутствуют	данные отсутствуют
789	415464.14	2175458.58	данные отсутствуют	данные отсутствуют
790	415457.5	2175460.48	данные отсутствуют	данные отсутствуют
791	415491.44	2175466.89	данные отсутствуют	данные отсутствуют
792	415503.63	2175469.19	данные отсутствуют	данные отсутствуют
793	415524.59	2175473.4	данные отсутствуют	данные отсутствуют
794	415522.08	2175470.02	данные отсутствуют	данные отсутствуют

Государственный регистратор		ФГИС ЕГРН
полное наименование должности	подпись	инициалы, фамилия

М.П.

Выписка из Единого государственного реестра недвижимости об объекте недвижимости
Сведения о частях земельного участка

1616

Земельный участок			
(вид объекта недвижимости)			
Лист № <u> </u> Раздела 4.2	Всего листов раздела 4.2 : <u> </u>	Всего разделов: <u> </u>	Всего листов выписки: <u> </u>
16.09.2022 № 99/2022/494325823			
Кадастровый номер:		47:14:0000000:39192	

Номер точки	Координаты, м		Описание закрепления на местности	Средняя квадратическая погрешность определения координат характерных точек границы части земельного участка, м
	X	Y		
1	2	3	4	5
795	415584.04	2175511.54	данные отсутствуют	данные отсутствуют
796	415573.14	2175509.26	данные отсутствуют	данные отсутствуют
797	415570.06	2175506.98	данные отсутствуют	данные отсутствуют
798	415541.73	2175501.76	данные отсутствуют	данные отсутствуют
799	415498.84	2175493.73	данные отсутствуют	данные отсутствуют
800	415307.22	2175457.02	данные отсутствуют	данные отсутствуют
801	415142.43	2175423.76	данные отсутствуют	данные отсутствуют
802	414956.62	2175386.1	данные отсутствуют	данные отсутствуют
803	414956.02	2175385.98	данные отсутствуют	данные отсутствуют
804	414956.03	2175385.94	данные отсутствуют	данные отсутствуют
805	414943.02	2175383.38	данные отсутствуют	данные отсутствуют
806	414943.23	2175382.48	данные отсутствуют	данные отсутствуют
807	414943.37	2175381.92	данные отсутствуют	данные отсутствуют
808	414923.19	2175378.63	данные отсутствуют	данные отсутствуют
809	414874.19	2175370.6	данные отсутствуют	данные отсутствуют
810	413751.83	2174688.64	данные отсутствуют	данные отсутствуют
811	413721.83	2174702.19	данные отсутствуют	данные отсутствуют

Государственный регистратор		ФГИС ЕГРН
полное наименование должности	подпись	инициалы, фамилия

М.П.

Сведения о частях земельного участка

Земельный участок			
(вид объекта недвижимости)			
Лист № <u> </u> Раздела 4.2	Всего листов раздела 4.2 : <u> </u>	Всего разделов: <u> </u>	Всего листов выписки: <u> </u>
16.09.2022 № 99/2022/494325823			
Кадастровый номер:		47:14:0000000:39192	

Номер точки	Координаты, м		Описание закрепления на местности	Средняя квадратическая погрешность определения координат характерных точек границы части земельного участка, м
	X	Y		
1	2	3	4	5
812	407460.77	2141991.88	данные отсутствуют	данные отсутствуют
813	407465.58	2141991.79	данные отсутствуют	данные отсутствуют
814	407469.74	2142013.68	данные отсутствуют	данные отсутствуют
815	407465.67	2142013.74	данные отсутствуют	данные отсутствуют
816	407461.64	2141992.51	данные отсутствуют	данные отсутствуют
817	407163.46	2141800.68	данные отсутствуют	данные отсутствуют
818	407378.66	2141955.5	данные отсутствуют	данные отсутствуют
819	407406.47	2141976.46	данные отсутствуют	данные отсутствуют
820	407410.97	2141977	данные отсутствуют	данные отсутствуют
821	407420.03	2141982.11	данные отсутствуют	данные отсутствуют
822	407404.92	2141980.3	данные отсутствуют	данные отсутствуют
823	407296.1	2141898.28	данные отсутствуют	данные отсутствуют
824	407168.02	2141804.71	данные отсутствуют	данные отсутствуют
825	406497.02	2141321.46	данные отсутствуют	данные отсутствуют
826	406500.27	2141323.79	данные отсутствуют	данные отсутствуют
827	406487.33	2141341.58	данные отсутствуют	данные отсутствуют
828	406484.08	2141339.25	данные отсутствуют	данные отсутствуют
Государственный регистратор				ФГИС ЕГРН
полное наименование должности			подпись	инициалы, фамилия

М.П.

Выписка из Единого государственного реестра недвижимости об объекте недвижимости
Сведения о частях земельного участка

1618

Земельный участок			
(вид объекта недвижимости)			
Лист № <u> </u> Раздела 4.2	Всего листов раздела 4.2 : <u> </u>	Всего разделов: <u> </u>	Всего листов выписки: <u> </u>
16.09.2022 № 99/2022/494325823			
Кадастровый номер:		47:14:0000000:39192	

Номер точки	Координаты, м		Описание закрепления на местности	Средняя квадратическая погрешность определения координат характерных точек границы части земельного участка, м
	X	Y		
1	2	3	4	5
829	409382.39	2142118.59	данные отсутствуют	данные отсутствуют
830	409420.73	2142131.92	данные отсутствуют	данные отсутствуют
831	409442.06	2142140.62	данные отсутствуют	данные отсутствуют
832	409445.24	2142142.29	данные отсутствуют	данные отсутствуют
833	409363.31	2142116.86	данные отсутствуют	данные отсутствуют
834	409360.42	2142134.25	данные отсутствуют	данные отсутствуют
835	409360.34	2142134.22	данные отсутствуют	данные отсутствуют
836	409356.57	2142133	данные отсутствуют	данные отсутствуют
837	409360.11	2142111.68	данные отсутствуют	данные отсутствуют

Государственный регистратор		ФГИС ЕГРН
полное наименование должности	подпись	инициалы, фамилия

М.П.

Земельный участок				
(вид объекта недвижимости)				
Лист № ___ Раздела 4.2		Всего листов раздела 4.2 : ___		Всего разделов: ___
Всего листов выписки: ___				
16.09.2022 № 99/2022/494325823				
Кадастровый номер:			47:14:0000000:39192	
Сведения о характерных точках границы части (частей) земельного участка				
Учетный номер части: 17				
Система координат: Местная 167				
Зона №				
Номер точки	Координаты, м		Описание закрепления на местности	Средняя квадратическая погрешность определения координат характерных точек границы части земельного участка, м
	X	Y		
1	2	3	4	5
1	411704.91	2143510.37	данные отсутствуют	данные отсутствуют
2	411707.08	2143520.42	данные отсутствуют	данные отсутствуют
3	411717.46	2143567.78	данные отсутствуют	данные отсутствуют
4	411693.01	2143558.69	данные отсутствуют	данные отсутствуют
5	411680.41	2143500.9	данные отсутствуют	данные отсутствуют
6	410609.04	2143440.92	данные отсутствуют	данные отсутствуют
7	410610.08	2143441.28	данные отсутствуют	данные отсутствуют
8	410628.71	2143447.7	данные отсутствуют	данные отсутствуют
9	410627.43	2143470.53	данные отсутствуют	данные отсутствуют
10	410607.76	2143463.75	данные отсутствуют	данные отсутствуют
11	411514.65	2143456.49	данные отсутствуют	данные отсутствуют
12	411481.58	2143460.35	данные отсутствуют	данные отсутствуют
13	411453.11	2143442.33	данные отсутствуют	данные отсутствуют
14	411347.69	2143454.72	данные отсутствуют	данные отсутствуют
15	411297.59	2143460.84	данные отсутствуют	данные отсутствуют
16	411244.59	2143466.92	данные отсутствуют	данные отсутствуют
Государственный регистратор			ФГИС ЕГРН	
полное наименование должности			подпись	
			инициалы, фамилия	

М.П.

Земельный участок			
(вид объекта недвижимости)			
Лист № <u> </u> Раздела 4.2	Всего листов раздела 4.2 : <u> </u>	Всего разделов: <u> </u>	Всего листов выписки: <u> </u>
16.09.2022 № 99/2022/494325823			
Кадастровый номер:		47:14:0000000:39192	

Номер точки	Координаты, м		Описание закрепления на местности	Средняя квадратическая погрешность определения координат характерных точек границы части земельного участка, м
	X	Y		
1	2	3	4	5
17	411271.28	2143463.42	данные отсутствуют	данные отсутствуют
18	411352.06	2143453.34	данные отсутствуют	данные отсутствуют
19	411485.1	2143437.8	данные отсутствуют	данные отсутствуют
20	411692.62	2143493.12	данные отсутствуют	данные отсутствуют
21	411688.56	2143535.23	данные отсутствуют	данные отсутствуют
22	411688.32	2143537.16	данные отсутствуют	данные отсутствуют
23	411678.37	2143491.53	данные отсутствуют	данные отсутствуют
24	415329.64	2175438.46	данные отсутствуют	данные отсутствуют
24	415329.64	2175438.46	данные отсутствуют	данные отсутствуют
25	415330.61	2175436.97	данные отсутствуют	данные отсутствуют
26	415337.8	2175462.88	данные отсутствуют	данные отсутствуют
27	415314.84	2175458.48	данные отсутствуют	данные отсутствуют
28	415308.07	2175434.13	данные отсутствуют	данные отсутствуют
29	414638.88	2175303.66	данные отсутствуют	данные отсутствуют
30	414639.44	2175303.76	данные отсутствуют	данные отсутствуют
31	414629.56	2175314.59	данные отсутствуют	данные отсутствуют
32	414611.38	2175334.03	данные отсутствуют	данные отсутствуют
Государственный регистратор				ФГИС ЕГРН
полное наименование должности			подпись	инициалы, фамилия

М.П.

Сведения о частях земельного участка

Земельный участок			
(вид объекта недвижимости)			
Лист № __ Раздела 4.2	Всего листов раздела 4.2 : __	Всего разделов: __	Всего листов выписки: __
16.09.2022 № 99/2022/494325823			
Кадастровый номер:		47:14:0000000:39192	

Номер точки	Координаты, м		Описание закрепления на местности	Средняя квадратическая погрешность определения координат характерных точек границы части земельного участка, м
	X	Y		
1	2	3	4	5
33	414600.53	2175331.64	данные отсутствуют	данные отсутствуют
34	414589.33	2175328.34	данные отсутствуют	данные отсутствуют
35	414609.05	2175307.24	данные отсутствуют	данные отсутствуют
36	414615.6	2175308.88	данные отсутствуют	данные отсутствуют
37	413828.84	2174737.35	данные отсутствуют	данные отсутствуют
38	413868.04	2174769.7	данные отсутствуют	данные отсутствуют
39	413848.53	2174786.86	данные отсутствуют	данные отсутствуют
40	413809.83	2174754.94	данные отсутствуют	данные отсутствуют
41	413716.08	2174668	данные отсутствуют	данные отсутствуют
42	413759.45	2174693.04	данные отсутствуют	данные отсутствуют
42	413759.45	2174693.04	данные отсутствуют	данные отсутствуют
42	413759.45	2174693.04	данные отсутствуют	данные отсутствуют
43	413747.96	2174706.75	данные отсутствуют	данные отсутствуют
44	413742.63	2174713.1	данные отсутствуют	данные отсутствуют
45	413702.72	2174692.18	данные отсутствуют	данные отсутствуют
46	413707.29	2174690.1	данные отсутствуют	данные отсутствуют
47	413704.34	2174680.95	данные отсутствуют	данные отсутствуют
Государственный регистратор				ФГИС ЕГРН
полное наименование должности			подпись	инициалы, фамилия

М.П.

Земельный участок			
(вид объекта недвижимости)			
Лист № <u> </u> Раздела 4.2	Всего листов раздела 4.2 : <u> </u>	Всего разделов: <u> </u>	Всего листов выписки: <u> </u>
16.09.2022 № 99/2022/494325823			
Кадастровый номер:		47:14:0000000:39192	

Номер точки	Координаты, м		Описание закрепления на местности	Средняя квадратическая погрешность определения координат характерных точек границы части земельного участка, м
	X	Y		
1	2	3	4	5
48	412578.81	2172285.72	данные отсутствуют	данные отсутствуют
49	412578.32	2172286.9	данные отсутствуют	данные отсутствуют
50	412575.67	2172288.38	данные отсутствуют	данные отсутствуют
51	412590.98	2172232.04	данные отсутствуют	данные отсутствуют
52	412363.42	2169922.18	данные отсутствуют	данные отсутствуют
53	412365.04	2169925.35	данные отсутствуют	данные отсутствуют
54	412364.24	2169925.11	данные отсутствуют	данные отсутствуют
55	412745.71	2170625.43	данные отсутствуют	данные отсутствуют
56	412745.97	2170642.97	данные отсутствуют	данные отсутствуют
57	412744.2	2170618.43	данные отсутствуют	данные отсутствуют
58	412744.92	2171279.27	данные отсутствуют	данные отсутствуют
59	412745.98	2171281.67	данные отсутствуют	данные отсутствуют
60	412741.89	2171299.06	данные отсутствуют	данные отсутствуют
61	412742.28	2171296.44	данные отсутствуют	данные отсутствуют
62	412744.97	2171276.13	данные отсутствуют	данные отсутствуют
63	413517.19	2164794.5	данные отсутствуют	данные отсутствуют
64	413529.04	2164796.05	данные отсутствуют	данные отсутствуют
Государственный регистратор				ФГИС ЕГРН
полное наименование должности			подпись	инициалы, фамилия

М.П.

Земельный участок			
(вид объекта недвижимости)			
Лист № ___ Раздела 4.2	Всего листов раздела 4.2 : ___	Всего разделов: ___	Всего листов выписки: ___
16.09.2022 № 99/2022/494325823			
Кадастровый номер:		47:14:0000000:39192	

Номер точки	Координаты, м		Описание закрепления на местности	Средняя квадратическая погрешность определения координат характерных точек границы части земельного участка, м
	X	Y		
1	2	3	4	5
65	413528.4	2164802.02	данные отсутствуют	данные отсутствуют
66	413516.64	2164800.48	данные отсутствуют	данные отсутствуют
67	412937.31	2168596.32	данные отсутствуют	данные отсутствуют
68	412934.15	2168605.41	данные отсутствуют	данные отсутствуют
69	412934.15	2168605.37	данные отсутствуют	данные отсутствуют
70	412937.78	2168594.64	данные отсутствуют	данные отсутствуют
71	412749.24	2170863.76	данные отсутствуют	данные отсутствуют
72	412750.78	2170967.78	данные отсутствуют	данные отсутствуют
73	412750.44	2170969.12	данные отсутствуют	данные отсутствуют
74	412750.46	2170965.64	данные отсутствуют	данные отсутствуют
75	412749.28	2170897.12	данные отсутствуют	данные отсутствуют
76	412845.76	2168796.25	данные отсутствуют	данные отсутствуют
77	412838.71	2168807.76	данные отсутствуют	данные отсутствуют
78	412834.83	2168813.75	данные отсутствуют	данные отсутствуют
79	412727.57	2173588.33	данные отсутствуют	данные отсутствуют
80	412773.16	2173674.88	данные отсутствуют	данные отсутствуют
81	412775.22	2173674.21	данные отсутствуют	данные отсутствуют
Государственный регистратор				ФГИС ЕГРН
полное наименование должности			подпись	инициалы, фамилия

М.П.

Сведения о частях земельного участка

Земельный участок			
(вид объекта недвижимости)			
Лист № <u> </u> Раздела 4.2	Всего листов раздела 4.2 : <u> </u>	Всего разделов: <u> </u>	Всего листов выписки: <u> </u>
16.09.2022 № 99/2022/494325823			
Кадастровый номер:		47:14:0000000:39192	

Номер точки	Координаты, м		Описание закрепления на местности	Средняя квадратическая погрешность определения координат характерных точек границы части земельного участка, м
	X	Y		
1	2	3	4	5
82	412777.93	2173675.93	данные отсутствуют	данные отсутствуют
83	412800.93	2173719.15	данные отсутствуют	данные отсутствуют
84	412805.73	2173730.45	данные отсутствуют	данные отсутствуют
85	412812.4	2173740.94	данные отсутствуют	данные отсутствуют
86	412841.16	2173794.57	данные отсутствуют	данные отсутствуют
87	412841.01	2173797.28	данные отсутствуют	данные отсутствуют
88	412839.66	2173798.5	данные отсутствуют	данные отсутствуют
89	412837.92	2173799.32	данные отсутствуют	данные отсутствуют
90	412729.27	2173591.62	данные отсутствуют	данные отсутствуют
91	412718.59	2170501.71	данные отсутствуют	данные отсутствуют
92	412720.23	2170506.94	данные отсутствуют	данные отсутствуют
93	412721.88	2170514.62	данные отсутствуют	данные отсутствуют
94	412720.48	2170510.17	данные отсутствуют	данные отсутствуют
95	412713.9	2170492.33	данные отсутствуют	данные отсутствуют
96	412425.3	2170028.15	данные отсутствуют	данные отсутствуют
97	412425.81	2170029.01	данные отсутствуют	данные отсутствуют
98	412427.12	2170030.82	данные отсутствуют	данные отсутствуют
Государственный регистратор				ФГИС ЕГРН
полное наименование должности			подпись	инициалы, фамилия

М.П.

Сведения о частях земельного участка

Земельный участок			
(вид объекта недвижимости)			
Лист № ___ Раздела 4.2	Всего листов раздела 4.2 : ___	Всего разделов: ___	Всего листов выписки: ___
16.09.2022 № 99/2022/494325823			
Кадастровый номер:		47:14:0000000:39192	

Номер точки	Координаты, м		Описание закрепления на местности	Средняя квадратическая погрешность определения координат характерных точек границы части земельного участка, м
	X	Y		
1	2	3	4	5
99	412409.19	2170042.2	данные отсутствуют	данные отсутствуют
100	412669.65	2170403.75	данные отсутствуют	данные отсутствуют
101	412675	2170414.45	данные отсутствуют	данные отсутствуют
102	412655.8	2170385.65	данные отсутствуют	данные отсутствуют
103	412541.08	2170225.84	данные отсутствуют	данные отсутствуют
104	412493.1	2170159.02	данные отсутствуют	данные отсутствуют
105	412440.1	2170086.32	данные отсутствуют	данные отсутствуют
106	412407.01	2170040.4	данные отсутствуют	данные отсутствуют
107	412407.87	2170039.89	данные отсутствуют	данные отсутствуют
108	412407.36	2170039.03	данные отсутствуют	данные отсутствуют
109	412406.5	2170039.54	данные отсутствуют	данные отсутствуют
110	412405.22	2170037.59	данные отсутствуют	данные отсутствуют
111	412423.88	2170025.99	данные отсутствуют	данные отсутствуют
112	412501.96	2173151.62	данные отсутствуют	данные отсутствуют
113	412506.52	2173160.25	данные отсутствуют	данные отсутствуют
114	412506.51	2173160.78	данные отсутствуют	данные отсутствуют
115	412501.67	2173151.44	данные отсутствуют	данные отсутствуют
Государственный регистратор				ФГИС ЕГРН
полное наименование должности			подпись	инициалы, фамилия

М.П.

Сведения о частях земельного участка

Земельный участок			
(вид объекта недвижимости)			
Лист № <u> </u> Раздела 4.2	Всего листов раздела 4.2 : <u> </u>	Всего разделов: <u> </u>	Всего листов выписки: <u> </u>
16.09.2022 № 99/2022/494325823			
Кадастровый номер:		47:14:0000000:39192	

Номер точки	Координаты, м		Описание закрепления на местности	Средняя квадратическая погрешность определения координат характерных точек границы части земельного участка, м
	X	Y		
1	2	3	4	5
116	412546.55	2172395.55	данные отсутствуют	данные отсутствуют
117	412504.97	2172554.27	данные отсутствуют	данные отсутствуют
118	412506.63	2172558.37	данные отсутствуют	данные отсутствуют
119	412438.23	2172772.02	данные отсутствуют	данные отсутствуют
120	412434.99	2172773.45	данные отсутствуют	данные отсутствуют
121	412434.12	2172773.25	данные отсутствуют	данные отсутствуют
122	412441.06	2172749.26	данные отсутствуют	данные отсутствуют
123	412498.09	2172572.69	данные отсутствуют	данные отсутствуют
124	412534.58	2172439.62	данные отсутствуют	данные отсутствуют
125	412418.97	2172833.32	данные отсутствуют	данные отсутствуют
126	412420.86	2172819.06	данные отсутствуют	данные отсутствуют
127	412424.71	2172805.76	данные отсутствуют	данные отсутствуют
128	412639.8	2171741.98	данные отсутствуют	данные отсутствуют
129	412640.21	2171742.48	данные отсутствуют	данные отсутствуют
130	412639.35	2171749.57	данные отсутствуют	данные отсутствуют
131	412623.28	2172044.51	данные отсутствуют	данные отсутствуют
132	412622.6	2172079.02	данные отсутствуют	данные отсутствуют
Государственный регистратор				ФГИС ЕГРН
полное наименование должности			подпись	инициалы, фамилия

М.П.

Земельный участок			
(вид объекта недвижимости)			
Лист № <u> </u> Раздела 4.2	Всего листов раздела 4.2 : <u> </u>	Всего разделов: <u> </u>	Всего листов выписки: <u> </u>
16.09.2022 № 99/2022/494325823			
Кадастровый номер:		47:14:0000000:39192	

Номер точки	Координаты, м		Описание закрепления на местности	Средняя квадратическая погрешность определения координат характерных точек границы части земельного участка, м
	X	Y		
1	2	3	4	5
133	412621.76	2172079.83	данные отсутствуют	данные отсутствуют
134	412703.88	2171460.79	данные отсутствуют	данные отсутствуют
135	412701.7	2171461.65	данные отсутствуют	данные отсутствуют
136	412712.56	2171423.86	данные отсутствуют	данные отсутствуют
137	412644.19	2173421.74	данные отсутствуют	данные отсутствуют
138	412646.97	2173423.6	данные отсутствуют	данные отсутствуют
139	412652.17	2173434.8	данные отсутствуют	данные отсутствуют
140	412652.19	2173437.84	данные отсутствуют	данные отсутствуют
141	412650.41	2173439	данные отсутствуют	данные отсутствуют
142	412641.86	2173422.45	данные отсутствуют	данные отсутствуют
143	414311.14	2162670.48	данные отсутствуют	данные отсутствуют
144	414310.42	2162673.85	данные отсутствуют	данные отсутствуют
145	414286.71	2162679.62	данные отсутствуют	данные отсутствуют
146	414289.49	2162666.55	данные отсутствуют	данные отсутствуют
147	414290.85	2162657.01	данные отсутствуют	данные отсутствуют
148	414313.86	2162651.41	данные отсутствуют	данные отсутствуют
149	413977.87	2163465.11	данные отсутствуют	данные отсутствуют
Государственный регистратор				ФГИС ЕГРН
полное наименование должности			подпись	инициалы, фамилия

М.П.

Сведения о частях земельного участка

Земельный участок			
(вид объекта недвижимости)			
Лист № ___ Раздела 4.2	Всего листов раздела 4.2 : ___	Всего разделов: ___	Всего листов выписки: ___
16.09.2022 № 99/2022/494325823			
Кадастровый номер:		47:14:0000000:39192	

Номер точки	Координаты, м		Описание закрепления на местности	Средняя квадратическая погрешность определения координат характерных точек границы части земельного участка, м
	X	Y		
1	2	3	4	5
150	413997.39	2163474.22	данные отсутствуют	данные отсутствуют
151	413996.5	2163476.92	данные отсутствуют	данные отсутствуют
152	413990.24	2163494.06	данные отсутствуют	данные отсутствуют
153	413969.05	2163484.17	данные отсутствуют	данные отсутствуют
154	413974.74	2163467.6	данные отсутствуют	данные отсутствуют
155	413977.04	2163467.79	данные отсутствуют	данные отсутствуют
156	417060.91	2175679.88	данные отсутствуют	данные отсутствуют
157	417032.41	2175688.9	данные отсутствуют	данные отсутствуют
158	417046.95	2175664.17	данные отсутствуют	данные отсутствуют
159	417056.85	2175661.26	данные отсутствуют	данные отсутствуют
160	417073.75	2175658.05	данные отсутствуют	данные отсутствуют
161	417714.81	2153382.5	данные отсутствуют	данные отсутствуют
162	417716.12	2153383.96	данные отсутствуют	данные отсутствуют
163	417738.4	2153411.98	данные отсутствуют	данные отсутствуют
164	417746.13	2153423.34	данные отсутствуют	данные отсутствуют
165	417769.5	2153464.12	данные отсутствуют	данные отсутствуют
166	417773.65	2153472.89	данные отсутствуют	данные отсутствуют
Государственный регистратор				ФГИС ЕГРН
полное наименование должности			подпись	инициалы, фамилия

М.П.

Земельный участок			
(вид объекта недвижимости)			
Лист № <u> </u> Раздела 4.2	Всего листов раздела 4.2 : <u> </u>	Всего разделов: <u> </u>	Всего листов выписки: <u> </u>
16.09.2022 № 99/2022/494325823			
Кадастровый номер:		47:14:0000000:39192	

Номер точки	Координаты, м		Описание закрепления на местности	Средняя квадратическая погрешность определения координат характерных точек границы части земельного участка, м
	X	Y		
1	2	3	4	5
167	417767.5	2153475.87	данные отсутствуют	данные отсутствуют
168	417755.74	2153455.5	данные отсутствуют	данные отсутствуют
169	417745.87	2153438.4	данные отсутствуют	данные отсутствуют
170	417720.07	2153401.36	данные отсутствуют	данные отсутствуют
171	417710.44	2153389.96	данные отсутствуют	данные отсутствуют
172	417707.23	2153386.17	данные отсутствуют	данные отсутствуют
173	411689.9	2143519.49	данные отсутствуют	данные отсутствуют
174	411708.5	2143526.9	данные отсутствуют	данные отсутствуют
175	411720.86	2143583.28	данные отсутствуют	данные отсутствуют
176	411696.39	2143574.18	данные отсутствуют	данные отсутствуют
177	411686.43	2143528.5	данные отсутствуют	данные отсутствуют
178	414177.73	2175057.68	данные отсутствуют	данные отсутствуют
179	414244.54	2175075.86	данные отсутствуют	данные отсутствуют
180	414278.16	2175103.2	данные отсутствуют	данные отсутствуют
181	414276.74	2175102.82	данные отсутствуют	данные отсутствуют
182	414276.22	2175104.75	данные отсутствуют	данные отсутствуют
183	414278.15	2175105.27	данные отсутствуют	данные отсутствуют
Государственный регистратор				ФГИС ЕГРН
полное наименование должности			подпись	инициалы, фамилия

М.П.

Сведения о частях земельного участка

Земельный участок			
(вид объекта недвижимости)			
Лист № <u> </u> Раздела 4.2	Всего листов раздела 4.2 : <u> </u>	Всего разделов: <u> </u>	Всего листов выписки: <u> </u>
16.09.2022 № 99/2022/494325823			
Кадастровый номер:		47:14:000000:39192	

Номер точки	Координаты, м		Описание закрепления на местности	Средняя квадратическая погрешность определения координат характерных точек границы части земельного участка, м
	X	Y		
1	2	3	4	5
184	414278.61	2175103.57	данные отсутствуют	данные отсутствуют
185	414315.4	2175133.49	данные отсутствуют	данные отсутствуют
186	414248.74	2175115.36	данные отсутствуют	данные отсутствуют
187	414197.48	2175073.66	данные отсутствуют	данные отсутствуют
188	408160.06	2141793.98	данные отсутствуют	данные отсутствуют
189	408151.3	2141796.08	данные отсутствуют	данные отсутствуют
190	408125.02	2141803.69	данные отсутствуют	данные отсутствуют
191	408056.11	2141827.07	данные отсутствуют	данные отсутствуют
192	407870.72	2141890.08	данные отсутствуют	данные отсутствуют
193	407755.16	2141928.92	данные отсутствуют	данные отсутствуют
194	407753.2	2141927.67	данные отсутствуют	данные отсутствуют
195	407772.31	2141921.03	данные отсутствуют	данные отсутствуют
196	407784.91	2141916.22	данные отсутствуют	данные отсутствуют
197	407787.68	2141915.5	данные отсутствуют	данные отсутствуют
198	407793.76	2141913.21	данные отсутствуют	данные отсутствуют
199	407845.74	2141894.95	данные отсутствуют	данные отсутствуют
200	407908.52	2141872.91	данные отсутствуют	данные отсутствуют
Государственный регистратор				ФГИС ЕГРН
полное наименование должности			подпись	инициалы, фамилия

М.П.

Сведения о частях земельного участка

Земельный участок			
(вид объекта недвижимости)			
Лист № __ Раздела 4.2	Всего листов раздела 4.2 : __	Всего разделов: __	Всего листов выписки: __
16.09.2022 № 99/2022/494325823			
Кадастровый номер:		47:14:0000000:39192	

Номер точки	Координаты, м		Описание закрепления на местности	Средняя квадратическая погрешность определения координат характерных точек границы части земельного участка, м
	X	Y		
1	2	3	4	5
201	407968.6	2141851.81	данные отсутствуют	данные отсутствуют
202	408027.43	2141831.25	данные отсутствуют	данные отсутствуют
203	408085.87	2141810.83	данные отсутствуют	данные отсутствуют
204	408146	2141789.64	данные отсутствуют	данные отсутствуют
205	407728.57	2141936.23	данные отсутствуют	данные отсутствуют
206	407727.3	2141938.38	данные отсутствуют	данные отсутствуют
207	407601.13	2141981.18	данные отсутствуют	данные отсутствуют
208	407607.57	2141978.44	данные отсутствуют	данные отсутствуют
209	407661.18	2141959.94	данные отсутствуют	данные отсутствуют
210	407718.29	2141939.81	данные отсутствуют	данные отсутствуют
211	404536.27	2139602.47	данные отсутствуют	данные отсутствуют
212	404512.51	2139610.38	данные отсутствуют	данные отсутствуют
213	404495.88	2139594.84	данные отсутствуют	данные отсутствуют
214	404519.64	2139586.93	данные отсутствуют	данные отсутствуют
215	417772.04	2153980.06	данные отсутствуют	данные отсутствуют
216	417753.85	2154015.6	данные отсутствуют	данные отсутствуют
217	417730.17	2154022	данные отсутствуют	данные отсутствуют

Государственный регистратор		ФГИС ЕГРН
полное наименование должности	подпись	инициалы, фамилия

М.П.

Земельный участок			
(вид объекта недвижимости)			
Лист № <u> </u> Раздела 4.2	Всего листов раздела 4.2 : <u> </u>	Всего разделов: <u> </u>	Всего листов выписки: <u> </u>
16.09.2022 № 99/2022/494325823			
Кадастровый номер:		47:14:0000000:39192	

Номер точки	Координаты, м		Описание закрепления на местности	Средняя квадратическая погрешность определения координат характерных точек границы части земельного участка, м
	X	Y		
1	2	3	4	5
218	417776.76	2153931.08	данные отсутствуют	данные отсутствуют
219	417798.4	2153925.3	данные отсутствуют	данные отсутствуют
220	416736.91	2156352.34	данные отсутствуют	данные отсутствуют
221	416736.88	2156375.12	данные отсутствуют	данные отсутствуют
222	416737.78	2156423.85	данные отсутствуют	данные отсутствуют
223	416716.24	2156449.17	данные отсутствуют	данные отсутствуют
224	416714.93	2156378.17	данные отсутствуют	данные отсутствуют
225	426603.86	2184021.33	данные отсутствуют	данные отсутствуют
226	426612.81	2184032.09	данные отсутствуют	данные отсутствуют
227	426603.91	2184021.49	данные отсутствуют	данные отсутствуют
228	426599.61	2184016.23	данные отсутствуют	данные отсутствуют
229	426142.09	2183461.75	данные отсутствуют	данные отсутствуют
230	426159.73	2183484.07	данные отсутствуют	данные отсутствуют
231	426017.2	2183315.08	данные отсутствуют	данные отсутствуют
232	424342.58	2181327.64	данные отсутствуют	данные отсутствуют
233	424400.11	2181396.57	данные отсутствуют	данные отсутствуют
234	424610.15	2181646.02	данные отсутствуют	данные отсутствуют
Государственный регистратор				ФГИС ЕГРН
полное наименование должности			подпись	инициалы, фамилия

М.П.

Сведения о частях земельного участка

Земельный участок			
(вид объекта недвижимости)			
Лист № ___ Раздела 4.2	Всего листов раздела 4.2 : ___	Всего разделов: ___	Всего листов выписки: ___
16.09.2022 № 99/2022/494325823			
Кадастровый номер:		47:14:0000000:39192	

Номер точки	Координаты, м		Описание закрепления на местности	Средняя квадратическая погрешность определения координат характерных точек границы части земельного участка, м
	X	Y		
1	2	3	4	5
235	424938.87	2182035.69	данные отсутствуют	данные отсутствуют
236	424957.92	2182058.28	данные отсутствуют	данные отсутствуют
237	424948.43	2182047.57	данные отсутствуют	данные отсутствуют
238	424933.29	2182030.54	данные отсутствуют	данные отсутствуют
239	424930.85	2182027.62	данные отсутствуют	данные отсутствуют
240	424892.03	2182021.11	данные отсутствуют	данные отсутствуют
241	424872.22	2181997.52	данные отсутствуют	данные отсутствуют
242	424911.1	2182004.03	данные отсутствуют	данные отсутствуют
243	424885.47	2181973.4	данные отсутствуют	данные отсутствуют
244	424769.84	2181835.87	данные отсутствуют	данные отсутствуют
245	424663.07	2181709.7	данные отсутствуют	данные отсутствуют
246	424609.18	2181647.03	данные отсутствуют	данные отсутствуют
247	424529.87	2181552.2	данные отсутствуют	данные отсутствуют
248	424400.69	2181398.78	данные отсутствуют	данные отсутствуют
249	424389.85	2181394.59	данные отсутствуют	данные отсутствуют
250	424371.31	2181405.23	данные отсутствуют	данные отсутствуют
251	424350.66	2181380.67	данные отсутствуют	данные отсутствуют
Государственный регистратор				ФГИС ЕГРН
полное наименование должности			подпись	инициалы, фамилия

М.П.

Сведения о частях земельного участка

Земельный участок			
(вид объекта недвижимости)			
Лист № <u> </u> Раздела 4.2	Всего листов раздела 4.2 : <u> </u>	Всего разделов: <u> </u>	Всего листов выписки: <u> </u>
16.09.2022 № 99/2022/494325823			
Кадастровый номер:		47:14:0000000:39192	

Номер точки	Координаты, м		Описание закрепления на местности	Средняя квадратическая погрешность определения координат характерных точек границы части земельного участка, м
	X	Y		
1	2	3	4	5
252	424361.14	2181388	данные отсутствуют	данные отсутствуют
253	424382.02	2181376.03	данные отсутствуют	данные отсутствуют
254	421859.3	2180228.2	данные отсутствуют	данные отсутствуют
255	421868.48	2180231.64	данные отсутствуют	данные отсутствуют
256	421858.66	2180257.87	данные отсутствуют	данные отсутствуют
257	421849.46	2180254.42	данные отсутствуют	данные отсутствуют
258	421825.96	2180245.78	данные отсутствуют	данные отсутствуют
259	421835.14	2180219.32	данные отсутствуют	данные отсутствуют
260	420175.55	2178697.64	данные отсутствуют	данные отсутствуют
261	420179.15	2178713.49	данные отсутствуют	данные отсутствуют
262	420151.18	2178717.18	данные отсутствуют	данные отсутствуют
263	420146.68	2178697.6	данные отсутствуют	данные отсутствуют
264	420174.7	2178693.9	данные отсутствуют	данные отсутствуют
265	420157.45	2178618.43	данные отсутствуют	данные отсутствуют
266	420157.89	2178620.38	данные отсутствуют	данные отсутствуют
267	420160.12	2178630.13	данные отсутствуют	данные отсутствуют
268	420160.57	2178632.08	данные отсутствуют	данные отсутствуют
Государственный регистратор				ФГИС ЕГРН
полное наименование должности			подпись	инициалы, фамилия

М.П.

Земельный участок			
(вид объекта недвижимости)			
Лист № <u> </u> Раздела 4.2	Всего листов раздела 4.2 : <u> </u>	Всего разделов: <u> </u>	Всего листов выписки: <u> </u>
16.09.2022 № 99/2022/494325823			
Кадастровый номер:		47:14:0000000:39192	

Номер точки	Координаты, м		Описание закрепления на местности	Средняя квадратическая погрешность определения координат характерных точек границы части земельного участка, м
	X	Y		
1	2	3	4	5
269	420161.23	2178634.97	данные отсутствуют	данные отсутствуют
270	420133.61	2178640.76	данные отсутствуют	данные отсутствуют
271	420129.12	2178621.26	данные отсутствуют	данные отсутствуют
272	420156.76	2178615.47	данные отсутствуют	данные отсутствуют
273	418650.34	2175990.79	данные отсутствуют	данные отсутствуют
274	418688.22	2176001.53	данные отсутствуют	данные отсутствуют
275	418717.13	2176029.51	данные отсутствуют	данные отсутствуют
276	418648.74	2176010.11	данные отсутствуют	данные отсутствуют
277	418648.13	2175997.5	данные отсутствуют	данные отсутствуют
278	418637.61	2175987.18	данные отсутствуют	данные отсутствуют
279	415179.79	2148957.76	данные отсутствуют	данные отсутствуют
279	415179.79	2148957.76	данные отсутствуют	данные отсутствуют
280	415178.84	2148958.08	данные отсутствуют	данные отсутствуют
280	415178.84	2148958.08	данные отсутствуют	данные отсутствуют
281	415179.16	2148959.03	данные отсутствуют	данные отсутствуют
281	415179.16	2148959.03	данные отсутствуют	данные отсутствуют
282	415180.11	2148958.71	данные отсутствуют	данные отсутствуют
Государственный регистратор				ФГИС ЕГРН
полное наименование должности			подпись	инициалы, фамилия

М.П.

Сведения о частях земельного участка

Земельный участок			
(вид объекта недвижимости)			
Лист № ___ Раздела 4.2	Всего листов раздела 4.2 : ___	Всего разделов: ___	Всего листов выписки: ___
16.09.2022 № 99/2022/494325823			
Кадастровый номер:		47:14:0000000:39192	

Номер точки	Координаты, м		Описание закрепления на местности	Средняя квадратическая погрешность определения координат характерных точек границы части земельного участка, м
	X	Y		
1	2	3	4	5
282	415180.11	2148958.71	данные отсутствуют	данные отсутствуют
283	415183.42	2148980.26	данные отсутствуют	данные отсутствуют
284	415166.89	2148985.77	данные отсутствуют	данные отсутствуют
285	415162.03	2148987.52	данные отсутствуют	данные отсутствуют
286	415157.98	2148962.28	данные отсутствуют	данные отсутствуют
286	415157.98	2148962.28	данные отсутствуют	данные отсутствуют
286	415157.98	2148962.28	данные отсутствуют	данные отсутствуют
287	415154.16	2148936.98	данные отсутствуют	данные отсутствуют
288	415158.5	2148935.32	данные отсутствуют	данные отсутствуют
289	415175.51	2148929.89	данные отсутствуют	данные отсутствуют
290	415159.39	2148965.05	данные отсутствуют	данные отсутствуют
290	415159.39	2148965.05	данные отсутствуют	данные отсутствуют
290	415159.39	2148965.05	данные отсутствуют	данные отсутствуют
291	415159.74	2148965.99	данные отсутствуют	данные отсутствуют
291	415159.74	2148965.99	данные отсутствуют	данные отсутствуют
291	415159.74	2148965.99	данные отсутствуют	данные отсутствуют
292	415160.68	2148965.64	данные отсутствуют	данные отсутствуют

Государственный регистратор		ФГИС ЕГРН
полное наименование должности	подпись	инициалы, фамилия

М.П.

Сведения о частях земельного участка

Земельный участок			
(вид объекта недвижимости)			
Лист № __ Раздела 4.2	Всего листов раздела 4.2 : __	Всего разделов: __	Всего листов выписки: __
16.09.2022 № 99/2022/494325823			
Кадастровый номер:		47:14:0000000:39192	

Номер точки	Координаты, м		Описание закрепления на местности	Средняя квадратическая погрешность определения координат характерных точек границы части земельного участка, м
	X	Y		
1	2	3	4	5
292	415160.68	2148965.64	данные отсутствуют	данные отсутствуют
292	415160.68	2148965.64	данные отсутствуют	данные отсутствуют
293	415160.33	2148964.7	данные отсутствуют	данные отсутствуют
293	415160.33	2148964.7	данные отсутствуют	данные отсутствуют
293	415160.33	2148964.7	данные отсутствуют	данные отсутствуют
294	413666.98	2164252.2	данные отсутствуют	данные отсутствуют
295	413639.22	2164295.17	данные отсутствуют	данные отсутствуют
296	413663.68	2164247.91	данные отсутствуют	данные отсутствуют
297	413671.47	2164245.56	данные отсутствуют	данные отсутствуют
298	413578.74	2164412	данные отсутствуют	данные отсутствуют
299	413565.43	2164479.84	данные отсутствуют	данные отсутствуют
300	413550.54	2164614.22	данные отсутствуют	данные отсутствуют
301	413545.09	2164657.99	данные отсутствуют	данные отсутствуют
302	413550.19	2164597.8	данные отсутствуют	данные отсутствуют
303	413561.33	2164445.64	данные отсутствуют	данные отсутствуют
304	413542.15	2164681.61	данные отсутствуют	данные отсутствуют
305	413527.17	2164684.55	данные отсутствуют	данные отсутствуют
Государственный регистратор				ФГИС ЕГРН
полное наименование должности			подпись	инициалы, фамилия

М.П.

Земельный участок			
(вид объекта недвижимости)			
Лист № <u> </u> Раздела 4.2	Всего листов раздела 4.2 : <u> </u>	Всего разделов: <u> </u>	Всего листов выписки: <u> </u>
16.09.2022 № 99/2022/494325823			
Кадастровый номер:		47:14:0000000:39192	

Номер точки	Координаты, м		Описание закрепления на местности	Средняя квадратическая погрешность определения координат характерных точек границы части земельного участка, м
	X	Y		
1	2	3	4	5
306	413529.05	2164663.8	данные отсутствуют	данные отсутствуют
307	413544.75	2164660.72	данные отсутствуют	данные отсутствуют
308	413457.3	2166363.78	данные отсутствуют	данные отсутствуют
309	413476.21	2166369.69	данные отсутствуют	данные отсутствуют
310	413476.97	2166369.8	данные отсутствуют	данные отсутствуют
311	413472.79	2166389.38	данные отсутствуют	данные отсутствуют
312	413471.66	2166389.22	данные отсутствуют	данные отсутствуют
313	413453.25	2166383.47	данные отсутствуют	данные отсутствуют
314	413454.92	2166378.71	данные отсутствуют	данные отсутствуют
315	413454.19	2166377.7	данные отсутствуют	данные отсутствуют
316	413369.37	2166778.55	данные отсутствуют	данные отсутствуют
317	413352.35	2166851.27	данные отсутствуют	данные отсутствуют
318	413350.58	2166859.72	данные отсутствуют	данные отсутствуют
319	413280.97	2167159.59	данные отсутствуют	данные отсутствуют
320	413283.92	2167146.44	данные отсутствуют	данные отсутствуют
321	413292.5	2167108.26	данные отсутствуют	данные отсутствуют
322	413306	2167046.22	данные отсутствуют	данные отсутствуют
Государственный регистратор				ФГИС ЕГРН
полное наименование должности			подпись	инициалы, фамилия

М.П.

Сведения о частях земельного участка

Земельный участок			
(вид объекта недвижимости)			
Лист № <u> </u> Раздела 4.2	Всего листов раздела 4.2 : <u> </u>	Всего разделов: <u> </u>	Всего листов выписки: <u> </u>
16.09.2022 № 99/2022/494325823			
Кадастровый номер:		47:14:0000000:39192	

Номер точки	Координаты, м		Описание закрепления на местности	Средняя квадратическая погрешность определения координат характерных точек границы части земельного участка, м
	X	Y		
1	2	3	4	5
323	413315.38	2167003.14	данные отсутствуют	данные отсутствуют
324	413352.34	2166833.44	данные отсутствуют	данные отсутствуют
325	413359.9	2166797.34	данные отсутствуют	данные отсутствуют
326	413366.02	2166770.09	данные отсутствуют	данные отсутствуют
327	412451.4	2169346.99	данные отсутствуют	данные отсутствуют
328	412469.83	2169359.14	данные отсутствуют	данные отсутствуют
329	412458.29	2169375.48	данные отсутствуют	данные отсутствуют
330	412439.79	2169363.29	данные отсутствуют	данные отсутствуют
331	414759.37	2175326.21	данные отсутствуют	данные отсутствуют
332	414788.62	2175362.77	данные отсутствуют	данные отсутствуют
333	414759.03	2175359.5	данные отсутствуют	данные отсутствуют
334	414727.62	2175320.27	данные отсутствуют	данные отсутствуют
335	414553.47	2175290.73	данные отсутствуют	данные отсутствуют
336	414574.16	2175297.4	данные отсутствуют	данные отсутствуют
337	414558.25	2175300.13	данные отсутствуют	данные отсутствуют
338	414146.05	2174996.03	данные отсутствуют	данные отсутствуют
339	414175.08	2175019.53	данные отсутствуют	данные отсутствуют
Государственный регистратор				ФГИС ЕГРН
полное наименование должности			подпись	инициалы, фамилия

М.П.

Сведения о частях земельного участка

Земельный участок			
(вид объекта недвижимости)			
Лист № <u> </u> Раздела 4.2	Всего листов раздела 4.2 : <u> </u>	Всего разделов: <u> </u>	Всего листов выписки: <u> </u>
16.09.2022 № 99/2022/494325823			
Кадастровый номер:		47:14:0000000:39192	

Номер точки	Координаты, м		Описание закрепления на местности	Средняя квадратическая погрешность определения координат характерных точек границы части земельного участка, м
	X	Y		
1	2	3	4	5
340	414130.26	2175015.8	данные отсутствуют	данные отсутствуют
341	414126.72	2175010.73	данные отсутствуют	данные отсутствуют
342	414104.09	2174992.55	данные отсутствуют	данные отсутствуют
343	420394.28	2179617	данные отсутствуют	данные отсутствуют
344	420400.52	2179633.56	данные отсутствуют	данные отсутствуют
345	420402.09	2179636.61	данные отсутствуют	данные отсутствуют
346	420374.7	2179644.45	данные отсутствуют	данные отсутствуют
347	420374.66	2179644.36	данные отсутствуют	данные отсутствуют
348	420367.27	2179624.73	данные отсутствуют	данные отсутствуют
349	414791.72	2175332.27	данные отсутствуют	данные отсутствуют
350	414803.69	2175347.28	данные отсутствуют	данные отсутствуют
351	414818.73	2175366.09	данные отсутствуют	данные отсутствуют
352	414766.84	2175360.36	данные отсутствуют	данные отсутствуют
353	414750.02	2175339.32	данные отсутствуют	данные отсутствуют
354	414736.1	2175321.86	данные отсутствуют	данные отсутствуют
355	421782.5	2180199.99	данные отсутствуют	данные отсутствуют
356	421853.27	2180225.99	данные отсутствуют	данные отсутствуют
Государственный регистратор				ФГИС ЕГРН
полное наименование должности			подпись	инициалы, фамилия

М.П.

Сведения о частях земельного участка

Земельный участок			
(вид объекта недвижимости)			
Лист № <u> </u> Раздела 4.2	Всего листов раздела 4.2 : <u> </u>	Всего разделов: <u> </u>	Всего листов выписки: <u> </u>
16.09.2022 № 99/2022/494325823			
Кадастровый номер:		47:14:0000000:39192	

Номер точки	Координаты, м		Описание закрепления на местности	Средняя квадратическая погрешность определения координат характерных точек границы части земельного участка, м
	X	Y		
1	2	3	4	5
357	421842.39	2180251.82	данные отсутствуют	данные отсутствуют
358	421771.91	2180225.93	данные отсутствуют	данные отсутствуют
359	416842.66	2156039.25	данные отсутствуют	данные отсутствуют
360	416860.3	2156052.5	данные отсутствуют	данные отсутствуют
361	416846.56	2156068.45	данные отсутствуют	данные отсутствуют
362	416828.92	2156055.2	данные отсутствуют	данные отсутствуют
363	414357.89	2161470.49	данные отсутствуют	данные отсутствуют
364	414372.95	2161482.88	данные отсутствуют	данные отсутствуют
365	414374.82	2161520.27	данные отсутствуют	данные отсутствуют
366	414376.33	2161533.58	данные отсутствуют	данные отсутствуют
367	414358.56	2161518.96	данные отсутствуют	данные отсутствуют
368	414358.38	2161509.17	данные отсутствуют	данные отсутствуют
369	411771.09	2143806.6	данные отсутствуют	данные отсутствуют
370	411775.9	2143828.34	данные отсутствуют	данные отсутствуют
371	411752.83	2143825.53	данные отсутствуют	данные отсутствуют
372	411748.76	2143807.54	данные отсутствуют	данные отсутствуют
373	411749.61	2143807.37	данные отсутствуют	данные отсутствуют
Государственный регистратор				ФГИС ЕГРН
полное наименование должности			подпись	инициалы, фамилия

М.П.

Сведения о частях земельного участка

Земельный участок			
(вид объекта недвижимости)			
Лист № ___ Раздела 4.2	Всего листов раздела 4.2 : ___	Всего разделов: ___	Всего листов выписки: ___
16.09.2022 № 99/2022/494325823			
Кадастровый номер:		47:14:0000000:39192	

Номер точки	Координаты, м		Описание закрепления на местности	Средняя квадратическая погрешность определения координат характерных точек границы части земельного участка, м
	X	Y		
1	2	3	4	5
374	411748.88	2143803.9	данные отсутствуют	данные отсутствуют
375	421737.34	2180183.4	данные отсутствуют	данные отсутствуют
376	421809.05	2180209.74	данные отсутствуют	данные отсутствуют
377	421798.37	2180235.65	данные отсутствуют	данные отсутствуют
378	421726.75	2180209.33	данные отсутствуют	данные отсутствуют
379	415481.13	2151170	данные отсутствуют	данные отсутствуют
380	415459.62	2151175.55	данные отсутствуют	данные отсутствуют
381	415457.28	2151155.49	данные отсутствуют	данные отсутствуют
382	415478.79	2151149.94	данные отсутствуют	данные отсутствуют
383	413978.73	2146405.83	данные отсутствуют	данные отсутствуют
384	414029.44	2146465.84	данные отсутствуют	данные отсутствуют
385	414076.85	2146522.07	данные отсутствуют	данные отсутствуют
386	414126.79	2146581.32	данные отсутствуют	данные отсутствуют
387	414177.14	2146641.18	данные отсутствуют	данные отсутствуют
388	414224.48	2146697.37	данные отсутствуют	данные отсутствуют
389	414271.53	2146753.56	данные отсутствуют	данные отсутствуют
390	414318.91	2146810.09	данные отсутствуют	данные отсутствуют
Государственный регистратор				ФГИС ЕГРН
полное наименование должности			подпись	инициалы, фамилия

М.П.

Земельный участок			
<small>(вид объекта недвижимости)</small>			
Лист № <u> </u> Раздела 4.2	Всего листов раздела 4.2 : <u> </u>	Всего разделов: <u> </u>	Всего листов выписки: <u> </u>
16.09.2022 № 99/2022/494325823			
Кадастровый номер:		47:14:0000000:39192	

Номер точки	Координаты, м		Описание закрепления на местности	Средняя квадратическая погрешность определения координат характерных точек границы части земельного участка, м
	X	Y		
1	2	3	4	5
391	414372.72	2146874.27	данные отсутствуют	данные отсутствуют
392	414406.24	2146935.35	данные отсутствуют	данные отсутствуют
393	414442.18	2147001.39	данные отсутствуют	данные отсутствуют
394	414478.55	2147068.41	данные отсутствуют	данные отсутствуют
395	414515.15	2147135.57	данные отсутствуют	данные отсутствуют
396	414552.81	2147204.87	данные отсутствуют	данные отсутствуют
397	414591.4	2147276.43	данные отсутствуют	данные отсутствуют
398	414629.54	2147347.12	данные отсутствуют	данные отсутствуют
399	414666.26	2147414.4	данные отсутствуют	данные отсутствуют
400	414713.83	2147469.14	данные отсутствуют	данные отсутствуют
401	414761.02	2147523.49	данные отсутствуют	данные отсутствуют
402	414806.27	2147575.75	данные отсутствуют	данные отсутствуют
403	414857.41	2147634.32	данные отсутствуют	данные отсутствуют
404	414907.92	2147692.74	данные отсутствуют	данные отсутствуют
405	414939.27	2147763.67	данные отсутствуют	данные отсутствуют
406	414967.08	2147826.98	данные отсутствуют	данные отсутствуют
407	414981.24	2147903.86	данные отсутствуют	данные отсутствуют
Государственный регистратор				ФГИС ЕГРН
полное наименование должности			подпись	инициалы, фамилия

М.П.

Выписка из Единого государственного реестра недвижимости об объекте недвижимости
Сведения о частях земельного участка

1644

Земельный участок			
(вид объекта недвижимости)			
Лист № <u> </u> Раздела 4.2	Всего листов раздела 4.2 : <u> </u>	Всего разделов: <u> </u>	Всего листов выписки: <u> </u>
16.09.2022 № 99/2022/494325823			
Кадастровый номер:		47:14:0000000:39192	

Номер точки	Координаты, м		Описание закрепления на местности	Средняя квадратическая погрешность определения координат характерных точек границы части земельного участка, м
	X	Y		
1	2	3	4	5
408	414994.87	2147979.98	данные отсутствуют	данные отсутствуют
409	415007.62	2148050.84	данные отсутствуют	данные отсутствуют
410	415016.57	2148100.98	данные отсутствуют	данные отсутствуют
411	415020.34	2148122.12	данные отсутствуют	данные отсутствуют
412	415032.87	2148193.69	данные отсутствуют	данные отсутствуют
413	415044.97	2148261	данные отсутствуют	данные отсутствуют
414	415057.39	2148330.22	данные отсутствуют	данные отсутствуют
415	415069	2148395.59	данные отсутствуют	данные отсутствуют
416	415083.97	2148479.99	данные отсутствуют	данные отсутствуют
417	415097.65	2148555.42	данные отсутствуют	данные отсутствуют
418	415110.92	2148629.86	данные отсутствуют	данные отсутствуют
419	415124.56	2148706.75	данные отсутствуют	данные отсутствуют
420	415136.77	2148774.88	данные отсутствуют	данные отсутствуют
421	415148.05	2148838.19	данные отсутствуют	данные отсутствуют
422	415161.59	2148912.77	данные отсутствуют	данные отсутствуют
423	415176.55	2148997.5	данные отсутствуют	данные отсутствуют
424	415188.94	2149066.91	данные отсутствуют	данные отсутствуют
Государственный регистратор				ФГИС ЕГРН
полное наименование должности			подпись	инициалы, фамилия

М.П.

Земельный участок			
(вид объекта недвижимости)			
Лист № ___ Раздела 4.2	Всего листов раздела 4.2 : ___	Всего разделов: ___	Всего листов выписки: ___
16.09.2022 № 99/2022/494325823			
Кадастровый номер:		47:14:0000000:39192	

Номер точки	Координаты, м		Описание закрепления на местности	Средняя квадратическая погрешность определения координат характерных точек границы части земельного участка, м
	X	Y		
1	2	3	4	5
425	415201.53	2149137.4	данные отсутствуют	данные отсутствуют
426	415212.9	2149199.82	данные отсутствуют	данные отсутствуют
427	415231.4	2149273.19	данные отсутствуют	данные отсутствуют
428	415249.86	2149347.02	данные отсутствуют	данные отсутствуют
429	415268.16	2149419.86	данные отсутствуют	данные отсутствуют
430	415279.05	2149500.87	данные отсутствуют	данные отсутствуют
431	415288.5	2149573.71	данные отсутствуют	данные отсутствуют
432	415298.64	2149650.66	данные отсутствуют	данные отсутствуют
433	415307.97	2149721.19	данные отсутствуют	данные отсутствуют
434	415318.17	2149798.46	данные отсутствуют	данные отсутствуют
435	415328.22	2149876.13	данные отсутствуют	данные отсутствуют
436	415337.94	2149950.74	данные отсутствуют	данные отсутствуют
437	415346.85	2150019.79	данные отсутствуют	данные отсутствуют
438	415355.29	2150085.83	данные отсутствуют	данные отсутствуют
439	415360	2150156.61	данные отсутствуют	данные отсутствуют
440	415365.35	2150235.06	данные отсутствуют	данные отсутствуют
441	415370.41	2150309.88	данные отсутствуют	данные отсутствуют
Государственный регистратор				ФГИС ЕГРН
полное наименование должности			подпись	инициалы, фамилия

М.П.

Сведения о частях земельного участка

Земельный участок			
(вид объекта недвижимости)			
Лист № ___ Раздела 4.2	Всего листов раздела 4.2 : ___	Всего разделов: ___	Всего листов выписки: ___
16.09.2022 № 99/2022/494325823			
Кадастровый номер:		47:14:0000000:39192	

Номер точки	Координаты, м		Описание закрепления на местности	Средняя квадратическая погрешность определения координат характерных точек границы части земельного участка, м
	X	Y		
1	2	3	4	5
442	415375.18	2150375.66	данные отсутствуют	данные отсутствуют
443	415380.27	2150448.91	данные отсутствуют	данные отсутствуют
444	415385.72	2150524.53	данные отсутствуют	данные отсутствуют
445	415388.11	2150557.82	данные отсутствуют	данные отсутствуют
446	415380.06	2150489.02	данные отсутствуют	данные отсутствуют
447	415363.65	2150310.42	данные отсутствуют	данные отсутствуют
448	415350.97	2150166.46	данные отсутствуют	данные отсутствуют
449	415339.02	2150036.85	данные отсутствуют	данные отсутствуют
450	415334.52	2149989.4	данные отсутствуют	данные отсутствуют
451	415331.68	2149963.1	данные отсутствуют	данные отсутствуют
452	415324.22	2149905.58	данные отсутствуют	данные отсутствуют
453	415309.32	2149799.56	данные отсутствуют	данные отсутствуют
454	415303.14	2149755.5	данные отсутствуют	данные отсутствуют
455	415311.03	2149755.04	данные отсутствуют	данные отсутствуют
456	415308.2	2149725.41	данные отсутствуют	данные отсутствуют
457	415299.01	2149726.03	данные отсутствуют	данные отсутствуют
458	415287.78	2149645.92	данные отсутствуют	данные отсутствуют
Государственный регистратор				ФГИС ЕГРН
полное наименование должности			подпись	инициалы, фамилия

М.П.

Сведения о частях земельного участка

Земельный участок			
(вид объекта недвижимости)			
Лист № ___ Раздела 4.2	Всего листов раздела 4.2 : ___	Всего разделов: ___	Всего листов выписки: ___
16.09.2022 № 99/2022/494325823			
Кадастровый номер:		47:14:0000000:39192	

Номер точки	Координаты, м		Описание закрепления на местности	Средняя квадратическая погрешность определения координат характерных точек границы части земельного участка, м
	X	Y		
1	2	3	4	5
459	415275.23	2149550.65	данные отсутствуют	данные отсутствуют
460	415261.77	2149444.06	данные отсутствуют	данные отсутствуют
461	415256.73	2149408.2	данные отсутствуют	данные отсутствуют
462	415253.01	2149385.1	данные отсутствуют	данные отсутствуют
463	415249	2149361.83	данные отсутствуют	данные отсутствуют
464	415247.06	2149351.68	данные отсутствуют	данные отсутствуют
465	415236.81	2149306.4	данные отсутствуют	данные отсутствуют
466	415214.94	2149223.39	данные отсутствуют	данные отсутствуют
467	415190.55	2149130.52	данные отсутствуют	данные отсутствуют
468	415181.96	2149095.57	данные отсутствуют	данные отсутствуют
469	415174.1	2149057.5	данные отсутствуют	данные отсутствуют
469	415174.1	2149057.5	данные отсутствуют	данные отсутствуют
470	415167.78	2149023.3	данные отсутствуют	данные отсутствуют
470	415167.78	2149023.3	данные отсутствуют	данные отсутствуют
471	415143.46	2148866.17	данные отсутствуют	данные отсутствуют
471	415143.46	2148866.17	данные отсутствуют	данные отсутствуют
472	415120.88	2148718.68	данные отсутствуют	данные отсутствуют
Государственный регистратор				ФГИС ЕГРН
полное наименование должности			подпись	инициалы, фамилия

М.П.

Земельный участок			
(вид объекта недвижимости)			
Лист № __ Раздела 4.2	Всего листов раздела 4.2 : __	Всего разделов: __	Всего листов выписки: __
16.09.2022 № 99/2022/494325823			
Кадастровый номер:		47:14:0000000:39192	

Номер точки	Координаты, м		Описание закрепления на местности	Средняя квадратическая погрешность определения координат характерных точек границы части земельного участка, м
	X	Y		
1	2	3	4	5
473	415096.98	2148565.1	данные отсутствуют	данные отсутствуют
474	415080.06	2148470.77	данные отсутствуют	данные отсутствуют
475	415057.7	2148354.2	данные отсутствуют	данные отсутствуют
476	415023.22	2148177.57	данные отсутствуют	данные отсутствуют
477	414990.4	2148011.34	данные отсутствуют	данные отсутствуют
478	414964.6	2147877.16	данные отсутствуют	данные отсутствуют
479	414959.1	2147850.64	данные отсутствуют	данные отсутствуют
480	414952.8	2147822.79	данные отсутствуют	данные отсутствуют
481	414948.32	2147807.22	данные отсутствуют	данные отсутствуют
482	414943.92	2147793.13	данные отсутствуют	данные отсутствуют
483	414937.84	2147776.4	данные отсутствуют	данные отсутствуют
484	414928.6	2147755.18	данные отсутствуют	данные отсутствуют
485	414912.88	2147725.74	данные отсутствуют	данные отсутствуют
486	414902.8	2147709.72	данные отсутствуют	данные отсутствуют
487	414893.85	2147697.09	данные отсутствуют	данные отсутствуют
488	414903.23	2147688.65	данные отсутствуют	данные отсутствуют
489	414670.93	2147430.84	данные отсутствуют	данные отсутствуют
Государственный регистратор				ФГИС ЕГРН
полное наименование должности			подпись	инициалы, фамилия

М.П.

Сведения о частях земельного участка

Земельный участок			
(вид объекта недвижимости)			
Лист № ___ Раздела 4.2	Всего листов раздела 4.2 : ___	Всего разделов: ___	Всего листов выписки: ___
16.09.2022 № 99/2022/494325823			
Кадастровый номер:		47:14:0000000:39192	

Номер точки	Координаты, м		Описание закрепления на местности	Средняя квадратическая погрешность определения координат характерных точек границы части земельного участка, м
	X	Y		
1	2	3	4	5
490	414663.4	2147426.4	данные отсутствуют	данные отсутствуют
491	414654.65	2147414.48	данные отсутствуют	данные отсутствуют
492	414646.2	2147402.18	данные отсутствуют	данные отсутствуют
493	414629.26	2147372.6	данные отсутствуют	данные отсутствуют
494	414597.34	2147313.5	данные отсутствуют	данные отсутствуют
495	414504.28	2147137.53	данные отсутствуют	данные отсутствуют
496	414428.82	2146993.4	данные отсутствуют	данные отсутствуют
497	414380.94	2146902.14	данные отсутствуют	данные отсутствуют
498	414375.6	2146893.02	данные отсутствуют	данные отсутствуют
499	414364.78	2146875.32	данные отсутствуют	данные отсутствуют
500	414351.62	2146855.49	данные отсутствуют	данные отсутствуют
501	414338.52	2146838.06	данные отсутствуют	данные отсутствуют
502	414320.39	2146815.92	данные отсутствуют	данные отсутствуют
503	414290.35	2146781.38	данные отсутствуют	данные отсутствуют
504	414177.59	2146651.8	данные отсутствуют	данные отсутствуют
505	414028.54	2146478.71	данные отсутствуют	данные отсутствуют
506	414006.15	2146449.11	данные отсутствуют	данные отсутствуют
Государственный регистратор				ФГИС ЕГРН
полное наименование должности			подпись	инициалы, фамилия

М.П.

Земельный участок			
(вид объекта недвижимости)			
Лист № <u> </u> Раздела 4.2	Всего листов раздела 4.2 : <u> </u>	Всего разделов: <u> </u>	Всего листов выписки: <u> </u>
16.09.2022 № 99/2022/494325823			
Кадастровый номер:		47:14:0000000:39192	

Номер точки	Координаты, м		Описание закрепления на местности	Средняя квадратическая погрешность определения координат характерных точек границы части земельного участка, м
	X	Y		
1	2	3	4	5
507	413994.33	2146432.68	данные отсутствуют	данные отсутствуют
508	413977.18	2146407.76	данные отсутствуют	данные отсутствуют
509	413967.5	2146392.65	данные отсутствуют	данные отсутствуют
510	413105.92	2145767.95	данные отсутствуют	данные отсутствуют
511	413118.39	2145775.74	данные отсутствуют	данные отсутствуют
512	413182.95	2145816.28	данные отсутствуют	данные отсутствуют
513	413243.95	2145859.53	данные отсутствуют	данные отсутствуют
514	413303	2145901.59	данные отсутствуют	данные отсутствуют
515	413368.4	2145939.64	данные отсутствуют	данные отсутствуют
516	413428.59	2145974.53	данные отсутствуют	данные отсутствуют
517	413493.85	2146012.16	данные отсутствуют	данные отсутствуют
518	413556.4	2146048.42	данные отсутствуют	данные отсутствуют
519	413619.52	2146084.86	данные отсутствуют	данные отсутствуют
520	413680.14	2146121.38	данные отсутствуют	данные отсутствуют
521	413736.14	2146152.33	данные отсутствуют	данные отсутствуют
522	413788.69	2146182.53	данные отсутствуют	данные отсутствуют
523	413809.22	2146206.56	данные отсутствуют	данные отсутствуют
Государственный регистратор				ФГИС ЕГРН
полное наименование должности			подпись	инициалы, фамилия

М.П.

Сведения о частях земельного участка

Земельный участок			
(вид объекта недвижимости)			
Лист № ___ Раздела 4.2	Всего листов раздела 4.2 : ___	Всего разделов: ___	Всего листов выписки: ___
16.09.2022 № 99/2022/494325823			
Кадастровый номер:		47:14:0000000:39192	

Номер точки	Координаты, м		Описание закрепления на местности	Средняя квадратическая погрешность определения координат характерных точек границы части земельного участка, м
	X	Y		
1	2	3	4	5
524	413796.36	2146198.28	данные отсутствуют	данные отсутствуют
525	413695.48	2146136.26	данные отсутствуют	данные отсутствуют
526	413616.8	2146089.74	данные отсутствуют	данные отсутствуют
527	413493.61	2146018.28	данные отсутствуют	данные отсутствуют
528	413403.92	2145968.08	данные отсутствуют	данные отсутствуют
529	413331.14	2145929.3	данные отсутствуют	данные отсутствуют
530	413299.74	2145911.66	данные отсутствуют	данные отсутствуют
531	413259.15	2145885.61	данные отсутствуют	данные отсутствуют
532	413239.9	2145872.4	данные отсутствуют	данные отсутствуют
533	413246.73	2145863.95	данные отсутствуют	данные отсутствуют
534	413205.24	2145848.54	данные отсутствуют	данные отсутствуют
535	413170.42	2145824.08	данные отсутствуют	данные отсутствуют
536	413121.57	2145789.1	данные отсутствуют	данные отсутствуют
537	413108.57	2145770.44	данные отсутствуют	данные отсутствуют
538	412182.77	2145220.84	данные отсутствуют	данные отсутствуют
539	412232.9	2145245.76	данные отсутствуют	данные отсутствуют
540	412298.31	2145278.55	данные отсутствуют	данные отсутствуют
Государственный регистратор				ФГИС ЕГРН
полное наименование должности			подпись	инициалы, фамилия

М.П.

Сведения о частях земельного участка

Земельный участок			
(вид объекта недвижимости)			
Лист № ___ Раздела 4.2	Всего листов раздела 4.2 : ___	Всего разделов: ___	Всего листов выписки: ___
16.09.2022 № 99/2022/494325823			
Кадастровый номер:		47:14:0000000:39192	

Номер точки	Координаты, м		Описание закрепления на местности	Средняя квадратическая погрешность определения координат характерных точек границы части земельного участка, м
	X	Y		
1	2	3	4	5
541	412362.73	2145310.69	данные отсутствуют	данные отсутствуют
542	412428.01	2145343.69	данные отсутствуют	данные отсутствуют
543	412488.14	2145381.23	данные отсутствуют	данные отсутствуют
544	412550.21	2145420.26	данные отсутствуют	данные отсутствуют
545	412612.33	2145459.22	данные отсутствуют	данные отсутствуют
546	412674.19	2145497.92	данные отсутствуют	данные отсутствуют
547	412740.22	2145539.19	данные отсутствуют	данные отсутствуют
548	412806.03	2145580.4	данные отсутствуют	данные отсутствуют
549	412861.92	2145615.42	данные отсутствуют	данные отсутствуют
550	412921.3	2145652.66	данные отсутствуют	данные отсутствуют
551	412985.71	2145692.91	данные отсутствуют	данные отсутствуют
552	413050.99	2145733.64	данные отсутствуют	данные отсутствуют
553	413053.48	2145735.2	данные отсутствуют	данные отсутствуют
554	413044.3	2145732.37	данные отсутствуют	данные отсутствуют
555	412992.33	2145700.93	данные отсутствуют	данные отсутствуют
556	412834.84	2145602.13	данные отсутствуют	данные отсутствуют
557	412765.53	2145558.96	данные отсутствуют	данные отсутствуют
Государственный регистратор				ФГИС ЕГРН
полное наименование должности			подпись	инициалы, фамилия

М.П.

Сведения о частях земельного участка

Земельный участок			
(вид объекта недвижимости)			
Лист № ___ Раздела 4.2	Всего листов раздела 4.2 : ___	Всего разделов: ___	Всего листов выписки: ___
16.09.2022 № 99/2022/494325823			
Кадастровый номер:		47:14:0000000:39192	

Номер точки	Координаты, м		Описание закрепления на местности	Средняя квадратическая погрешность определения координат характерных точек границы части земельного участка, м
	X	Y		
1	2	3	4	5
558	412689.11	2145511.38	данные отсутствуют	данные отсутствуют
559	412669.14	2145498.95	данные отсутствуют	данные отсутствуют
560	412612.87	2145464.04	данные отсутствуют	данные отсутствуют
561	412536.84	2145416.9	данные отсутствуют	данные отсутствуют
562	412461.02	2145369.87	данные отсутствуют	данные отсутствуют
563	412433.39	2145352.74	данные отсутствуют	данные отсутствуют
564	412402.78	2145335.28	данные отсутствуют	данные отсутствуют
565	412383.37	2145325.78	данные отсутствуют	данные отсутствуют
566	412338.3	2145303.75	данные отсутствуют	данные отсутствуют
567	412300.66	2145285.59	данные отсутствуют	данные отсутствуют
568	412259.06	2145265.53	данные отсутствуют	данные отсутствуют
569	412217.3	2145241.05	данные отсутствуют	данные отсутствуют
570	412216.54	2145242.27	данные отсутствуют	данные отсутствуют
571	412183.26	2145221.2	данные отсутствуют	данные отсутствуют
572	411977.4	2144811.72	данные отсутствуют	данные отсутствуют
573	411958.87	2144824.8	данные отсутствуют	данные отсутствуют
574	411951.43	2144805.57	данные отсутствуют	данные отсутствуют
Государственный регистратор				ФГИС ЕГРН
полное наименование должности			подпись	инициалы, фамилия

М.П.

Сведения о частях земельного участка

Земельный участок			
(вид объекта недвижимости)			
Лист № <u> </u> Раздела 4.2	Всего листов раздела 4.2 : <u> </u>	Всего разделов: <u> </u>	Всего листов выписки: <u> </u>
16.09.2022 № 99/2022/494325823			
Кадастровый номер:		47:14:0000000:39192	

Номер точки	Координаты, м		Описание закрепления на местности	Средняя квадратическая погрешность определения координат характерных точек границы части земельного участка, м
	X	Y		
1	2	3	4	5
575	411969.97	2144792.48	данные отсутствуют	данные отсутствуют
576	411509.53	2143457.09	данные отсутствуют	данные отсутствуют
577	411354.71	2143475.18	данные отсутствуют	данные отсутствуют
578	411274.03	2143485.25	данные отсутствуют	данные отсутствуют
579	411169.97	2143498.43	данные отсутствуют	данные отсутствуют
580	411138.51	2143502.45	данные отсутствуют	данные отсутствуют
581	411144.04	2143480.04	данные отсутствуют	данные отсутствуют
582	411166.32	2143477.15	данные отсутствуют	данные отсутствуют
583	411162.33	2143493.32	данные отсутствуют	данные отсутствуют
584	411504.47	2143453.89	данные отсутствуют	данные отсутствуют
585	414696.14	2175314.38	данные отсутствуют	данные отсутствуют
586	414734.03	2175356.56	данные отсутствуют	данные отсутствуют
587	414701.38	2175351.61	данные отсутствуют	данные отсутствуют
588	414662.27	2175308.04	данные отсутствуют	данные отсутствуют
589	421689.2	2180171.08	данные отсутствуют	данные отсутствуют
590	421707.93	2180174.4	данные отсутствуют	данные отсутствуют
590	421707.93	2180174.4	данные отсутствуют	данные отсутствуют

Государственный регистратор		ФГИС ЕГРН
полное наименование должности	подпись	инициалы, фамилия

М.П.

Выписка из Единого государственного реестра недвижимости об объекте недвижимости
Сведения о частях земельного участка

1655

Земельный участок			
(вид объекта недвижимости)			
Лист № <u> </u> Раздела 4.2	Всего листов раздела 4.2 : <u> </u>	Всего разделов: <u> </u>	Всего листов выписки: <u> </u>
16.09.2022 № 99/2022/494325823			
Кадастровый номер:		47:14:0000000:39192	

Номер точки	Координаты, м		Описание закрепления на местности	Средняя квадратическая погрешность определения координат характерных точек границы части земельного участка, м
	X	Y		
1	2	3	4	5
591	421730.48	2180180.88	данные отсутствуют	данные отсутствуют
592	421762.34	2180192.58	данные отсутствуют	данные отсутствуют
593	421751.47	2180218.41	данные отсутствуют	данные отсутствуют
594	421721.71	2180207.48	данные отсутствуют	данные отсутствуют
595	421701.51	2180201.66	данные отсутствуют	данные отсутствуют
595	421701.51	2180201.66	данные отсутствуют	данные отсутствуют
596	421678.28	2180197.56	данные отсутствуют	данные отсутствуют
597	416285.81	2159975.57	данные отсутствуют	данные отсутствуют
598	416301.64	2159982.94	данные отсутствуют	данные отсутствуют
599	416300.66	2159983.71	данные отсутствуют	данные отсутствуют
600	416297.44	2159986.22	данные отсутствуют	данные отсутствуют
601	416283.92	2159996.75	данные отсутствуют	данные отсутствуют
602	416273.31	2159991.81	данные отсутствуют	данные отсутствуют
603	416267.93	2159989.25	данные отсутствуют	данные отсутствуют
604	416283.71	2159977.54	данные отсутствуют	данные отсутствуют
605	413716.8	2164139.67	данные отсутствуют	данные отсутствуют
606	413734.1	2164153.35	данные отсутствуют	данные отсутствуют

Государственный регистратор		ФГИС ЕГРН
полное наименование должности	подпись	инициалы, фамилия

М.П.

Сведения о частях земельного участка

Земельный участок			
(вид объекта недвижимости)			
Лист № <u> </u> Раздела 4.2	Всего листов раздела 4.2 : <u> </u>	Всего разделов: <u> </u>	Всего листов выписки: <u> </u>
16.09.2022 № 99/2022/494325823			
Кадастровый номер:		47:14:0000000:39192	

Номер точки	Координаты, м		Описание закрепления на местности	Средняя квадратическая погрешность определения координат характерных точек границы части земельного участка, м
	X	Y		
1	2	3	4	5
607	413722.28	2164170.74	данные отсутствуют	данные отсутствуют
608	413704.98	2164157.06	данные отсутствуют	данные отсутствуют
609	415768.58	2175518.76	данные отсутствуют	данные отсутствуют
609	415768.58	2175518.76	данные отсутствуют	данные отсутствуют
610	415800.06	2175525.04	данные отсутствуют	данные отсутствуют
610	415800.06	2175525.04	данные отсутствуют	данные отсутствуют
611	415838.52	2175532.53	данные отсутствуют	данные отсутствуют
611	415838.52	2175532.53	данные отсутствуют	данные отсутствуют
612	415851.88	2175535.2	данные отсутствуют	данные отсутствуют
612	415851.88	2175535.2	данные отсутствуют	данные отсутствуют
613	415984.36	2175561.23	данные отсутствуют	данные отсутствуют
613	415984.36	2175561.23	данные отсутствуют	данные отсутствуют
614	416083.16	2175581.29	данные отсутствуют	данные отсутствуют
615	416220.54	2175609.06	данные отсутствуют	данные отсутствуют
616	416296.79	2175625.7	данные отсутствуют	данные отсутствуют
616	416296.79	2175625.7	данные отсутствуют	данные отсутствуют
617	416374.6	2175647.24	данные отсутствуют	данные отсутствуют
Государственный регистратор				ФГИС ЕГРН
полное наименование должности			подпись	инициалы, фамилия

М.П.

Сведения о частях земельного участка

Земельный участок			
(вид объекта недвижимости)			
Лист № __ Раздела 4.2	Всего листов раздела 4.2 : __	Всего разделов: __	Всего листов выписки: __
16.09.2022 № 99/2022/494325823			
Кадастровый номер:		47:14:0000000:39192	

Номер точки	Координаты, м		Описание закрепления на местности	Средняя квадратическая погрешность определения координат характерных точек границы части земельного участка, м
	X	Y		
1	2	3	4	5
617	416374.6	2175647.24	данные отсутствуют	данные отсутствуют
618	416454.48	2175672.11	данные отсутствуют	данные отсутствуют
619	416552.73	2175703.26	данные отсутствуют	данные отсутствуют
620	416593.79	2175713.62	данные отсутствуют	данные отсутствуют
621	416669.45	2175726	данные отсутствуют	данные отсутствуют
621	416669.45	2175726	данные отсутствуют	данные отсутствуют
622	416726.04	2175731.16	данные отсутствуют	данные отсутствуют
623	416757.24	2175731.34	данные отсутствуют	данные отсутствуют
623	416757.24	2175731.34	данные отсутствуют	данные отсутствуют
624	416777.46	2175729.52	данные отсутствуют	данные отсутствуют
625	416811.97	2175722.98	данные отсутствуют	данные отсутствуют
625	416811.97	2175722.98	данные отсутствуют	данные отсутствуют
626	416838.56	2175716.61	данные отсутствуют	данные отсутствуют
627	416833.42	2175720.77	данные отсутствуют	данные отсутствуют
628	416807.59	2175726.67	данные отсутствуют	данные отсутствуют
629	416752.7	2175733.95	данные отсутствуют	данные отсутствуют
630	416680.66	2175729.89	данные отсутствуют	данные отсутствуют
Государственный регистратор				ФГИС ЕГРН
полное наименование должности			подпись	инициалы, фамилия

М.П.

Сведения о частях земельного участка

Земельный участок			
(вид объекта недвижимости)			
Лист № <u> </u> Раздела 4.2	Всего листов раздела 4.2 : <u> </u>	Всего разделов: <u> </u>	Всего листов выписки: <u> </u>
16.09.2022 № 99/2022/494325823			
Кадастровый номер:		47:14:0000000:39192	

Номер точки	Координаты, м		Описание закрепления на местности	Средняя квадратическая погрешность определения координат характерных точек границы части земельного участка, м
	X	Y		
1	2	3	4	5
631	416584.69	2175713.8	данные отсутствуют	данные отсутствуют
632	416544.26	2175705.13	данные отсутствуют	данные отсутствуют
633	416377.24	2175649.19	данные отсутствуют	данные отсутствуют
634	416267.84	2175620.96	данные отсутствуют	данные отсутствуют
635	416176.11	2175602.08	данные отсутствуют	данные отсутствуют
636	415785.68	2175523.2	данные отсутствуют	данные отсутствуют
637	415750.62	2175516.33	данные отсутствуют	данные отсутствуют
638	415525.49	2175470.69	данные отсутствуют	данные отсутствуют
639	415590.08	2175484.2	данные отсутствуют	данные отсутствуют
640	415628.23	2175492.85	данные отсутствуют	данные отсутствуют
641	415531.47	2175476.21	данные отсутствуют	данные отсутствуют
642	425469.59	2182664.01	данные отсутствуют	данные отсутствуют
643	425479.41	2182675.66	данные отсутствуют	данные отсутствуют
644	425472.36	2182681.63	данные отсутствуют	данные отсутствуют
645	425462.52	2182669.99	данные отсутствуют	данные отсутствуют
646	427088.15	2184602.41	данные отсутствуют	данные отсутствуют
647	427081.85	2184608.59	данные отсутствуют	данные отсутствуют
Государственный регистратор				ФГИС ЕГРН
полное наименование должности			подпись	инициалы, фамилия

М.П.

Сведения о частях земельного участка

Земельный участок			
(вид объекта недвижимости)			
Лист № __ Раздела 4.2	Всего листов раздела 4.2 : __	Всего разделов: __	Всего листов выписки: __
16.09.2022 № 99/2022/494325823			
Кадастровый номер:		47:14:0000000:39192	

Номер точки	Координаты, м		Описание закрепления на местности	Средняя квадратическая погрешность определения координат характерных точек границы части земельного участка, м
	X	Y		
1	2	3	4	5
648	427056.26	2184580.88	данные отсутствуют	данные отсутствуют
649	427063.72	2184573.45	данные отсутствуют	данные отсутствуют
650	413742.64	2174713.1	данные отсутствуют	данные отсутствуют
650	413742.64	2174713.1	данные отсутствуют	данные отсутствуют
651	413723.23	2174702.93	данные отсутствуют	данные отсутствуют
652	413752.7	2174689.14	данные отсутствуют	данные отсутствуют
653	421671.74	2180168.17	данные отсутствуют	данные отсутствуют
654	421674.54	2180168.48	данные отсутствуют	данные отсутствуют
655	421719.71	2180177.79	данные отсутствуют	данные отсутствуют
656	421708.93	2180203.8	данные отсутствуют	данные отсутствуют
657	421670.49	2180196.18	данные отсутствуют	данные отсутствуют
658	421660.65	2180194.95	данные отсутствуют	данные отсутствуют
659	414401.14	2175222.9	данные отсутствуют	данные отсутствуют
660	414433.16	2175225.78	данные отсутствуют	данные отсутствуют
661	414434.25	2175226.58	данные отсутствуют	данные отсутствуют
662	414485.52	2175257.84	данные отсутствуют	данные отсутствуют
663	414518.21	2175275.09	данные отсутствуют	данные отсутствуют
Государственный регистратор				ФГИС ЕГРН
полное наименование должности			подпись	инициалы, фамилия

М.П.

Сведения о частях земельного участка

Земельный участок			
(вид объекта недвижимости)			
Лист № <u> </u> Раздела 4.2	Всего листов раздела 4.2 : <u> </u>	Всего разделов: <u> </u>	Всего листов выписки: <u> </u>
16.09.2022 № 99/2022/494325823			
Кадастровый номер:		47:14:0000000:39192	

Номер точки	Координаты, м		Описание закрепления на местности	Средняя квадратическая погрешность определения координат характерных точек границы части земельного участка, м
	X	Y		
1	2	3	4	5
664	414536.66	2175283.29	данные отсутствуют	данные отсутствуют
665	414462.6	2175276.62	данные отсутствуют	данные отсутствуют
666	414418.3	2175249.61	данные отсутствуют	данные отсутствуют
667	414396.93	2175234	данные отсутствуют	данные отсутствуют
668	414380.2	2175221	данные отсутствуют	данные отсутствуют
669	415163.99	2148854.95	данные отсутствуют	данные отсутствуют
670	415165.2	2148862.86	данные отсутствуют	данные отсутствуют
671	415189.46	2149019.56	данные отсутствуют	данные отсутствуют
672	415195.72	2149053.36	данные отсутствуют	данные отсутствуют
673	415196.03	2149054.88	данные отсутствуют	данные отсутствуют
674	415188.33	2149057.72	данные отсутствуют	данные отсутствуют
675	415175.16	2149062.62	данные отсутствуют	данные отсутствуют
676	415142.81	2148861.92	данные отсутствуют	данные отсутствуют
677	415147.3	2148860.49	данные отсутствуют	данные отсутствуют
678	416737.28	2156396.81	данные отсутствуют	данные отсутствуют
679	416739.04	2156492.42	данные отсутствуют	данные отсутствуют
680	416739.2	2156501.45	данные отсутствуют	данные отсутствуют
Государственный регистратор				ФГИС ЕГРН
полное наименование должности			подпись	инициалы, фамилия

М.П.

Сведения о частях земельного участка

Земельный участок			
(вид объекта недвижимости)			
Лист № ___ Раздела 4.2	Всего листов раздела 4.2 : ___	Всего разделов: ___	Всего листов выписки: ___
16.09.2022 № 99/2022/494325823			
Кадастровый номер:		47:14:0000000:39192	

Номер точки	Координаты, м		Описание закрепления на местности	Средняя квадратическая погрешность определения координат характерных точек границы части земельного участка, м
	X	Y		
1	2	3	4	5
681	416717.64	2156526.86	данные отсутствуют	данные отсутствуют
682	416717.04	2156492.76	данные отсутствуют	данные отсутствуют
683	416715.74	2156422.19	данные отсутствуют	данные отсутствуют
684	415614.28	2175489.69	данные отсутствуют	данные отсутствуют
685	415631.09	2175493.5	данные отсутствуют	данные отсутствуют
686	415630.82	2175495.11	данные отсутствуют	данные отсутствуют
687	415630.63	2175496.09	данные отсутствуют	данные отсутствуют
688	415630.66	2175496.1	данные отсутствуют	данные отсутствуют
689	415630.65	2175496.14	данные отсутствуют	данные отсутствуют
690	415678.24	2175505.03	данные отсутствуют	данные отсутствуют
691	415678.58	2175503.26	данные отсутствуют	данные отсутствуют
692	415700.3	2175507.72	данные отсутствуют	данные отсутствуют
693	415709.38	2175509.59	данные отсутствуют	данные отсутствуют
694	415731.84	2175513.82	данные отсутствуют	данные отсутствуют
695	415748.15	2175515.99	данные отсутствуют	данные отсутствуют
696	415800.07	2175525.04	данные отсутствуют	данные отсутствуют
697	415800.11	2175525.05	данные отсутствуют	данные отсутствуют
Государственный регистратор				ФГИС ЕГРН
полное наименование должности			подпись	инициалы, фамилия

М.П.

Сведения о частях земельного участка

Земельный участок			
(вид объекта недвижимости)			
Лист № <u> </u> Раздела 4.2	Всего листов раздела 4.2 : <u> </u>	Всего разделов: <u> </u>	Всего листов выписки: <u> </u>
16.09.2022 № 99/2022/494325823			
Кадастровый номер:		47:14:0000000:39192	

Номер точки	Координаты, м		Описание закрепления на местности	Средняя квадратическая погрешность определения координат характерных точек границы части земельного участка, м
	X	Y		
1	2	3	4	5
698	415800.6	2175525.15	данные отсутствуют	данные отсутствуют
699	415838.46	2175532.52	данные отсутствуют	данные отсутствуют
699	415838.46	2175532.52	данные отсутствуют	данные отсутствуют
700	415823.8	2175555.07	данные отсутствуют	данные отсутствуют
700	415823.8	2175555.07	данные отсутствуют	данные отсутствуют
701	415823.36	2175555.76	данные отсутствуют	данные отсутствуют
701	415823.36	2175555.76	данные отсутствуют	данные отсутствуют
702	415823.76	2175555.12	данные отсутствуют	данные отсутствуют
703	415784.71	2175547.47	данные отсутствуют	данные отсутствуют
704	415784.81	2175550.55	данные отсутствуют	данные отсутствуют
705	415763.95	2175546.39	данные отсутствуют	данные отсутствуют
706	415727.34	2175541.42	данные отсутствуют	данные отсутствуют
707	415704	2175537.06	данные отсутствуют	данные отсутствуют
708	415704.37	2175535.83	данные отсутствуют	данные отсутствуют
709	415704.36	2175535.83	данные отсутствуют	данные отсутствуют
710	415704.36	2175535.81	данные отсутствуют	данные отсутствуют
711	415673.97	2175529.34	данные отсутствуют	данные отсутствуют
Государственный регистратор				ФГИС ЕГРН
полное наименование должности			подпись	инициалы, фамилия

М.П.

Сведения о частях земельного участка

Земельный участок			
(вид объекта недвижимости)			
Лист № <u> </u> Раздела 4.2	Всего листов раздела 4.2 : <u> </u>	Всего разделов: <u> </u>	Всего листов выписки: <u> </u>
16.09.2022 № 99/2022/494325823			
Кадастровый номер:		47:14:0000000:39192	

Номер точки	Координаты, м		Описание закрепления на местности	Средняя квадратическая погрешность определения координат характерных точек границы части земельного участка, м
	X	Y		
1	2	3	4	5
712	415673.54	2175530.81	данные отсутствуют	данные отсутствуют
713	415589.18	2175512.65	данные отсутствуют	данные отсутствуют
713	415589.18	2175512.65	данные отсутствуют	данные отсутствуют
714	415557.82	2175477.46	данные отсутствуют	данные отсутствуют
714	415557.82	2175477.46	данные отсутствуют	данные отсутствуют
715	415590.06	2175484.24	данные отсутствуют	данные отсутствуют
716	416063.68	2175577.34	данные отсутствуют	данные отсутствуют
717	416083.21	2175581.31	данные отсутствуют	данные отсутствуют
718	416220.54	2175609.11	данные отсутствуют	данные отсутствуют
719	416270.37	2175619.93	данные отсутствуют	данные отсутствуют
720	416387.13	2175651.14	данные отсутствуют	данные отсутствуют
721	416454.49	2175672.16	данные отсутствуют	данные отсутствуют
722	416552.68	2175703.29	данные отсутствуют	данные отсутствуют
723	416593.82	2175713.63	данные отсутствуют	данные отсутствуют
724	416611.46	2175716.51	данные отсутствуют	данные отсутствуют
725	416686.84	2175727.59	данные отсутствуют	данные отсутствуют
726	416726.03	2175731.2	данные отсутствуют	данные отсутствуют
Государственный регистратор				ФГИС ЕГРН
полное наименование должности			подпись	инициалы, фамилия

М.П.

Сведения о частях земельного участка

Земельный участок			
(вид объекта недвижимости)			
Лист № ___ Раздела 4.2	Всего листов раздела 4.2 : ___	Всего разделов: ___	Всего листов выписки: ___
16.09.2022 № 99/2022/494325823			
Кадастровый номер:		47:14:0000000:39192	

Номер точки	Координаты, м		Описание закрепления на местности	Средняя квадратическая погрешность определения координат характерных точек границы части земельного участка, м
	X	Y		
1	2	3	4	5
727	416743.84	2175731.26	данные отсутствуют	данные отсутствуют
728	416770.34	2175730.16	данные отсутствуют	данные отсутствуют
729	416777.51	2175729.53	данные отсутствуют	данные отсутствуют
730	416801.85	2175724.9	данные отсутствуют	данные отсутствуют
731	416860.66	2175711.32	данные отсутствуют	данные отсутствуют
732	416859.71	2175712.47	данные отсутствуют	данные отсутствуют
733	416856.24	2175716.64	данные отсутствуют	данные отсутствуют
734	416856.3	2175716.62	данные отсутствуют	данные отсутствуют
735	416856.28	2175716.65	данные отсутствуют	данные отсутствуют
736	416874.31	2175711.24	данные отсутствуют	данные отсутствуют
737	416896.91	2175705.17	данные отсутствуют	данные отсутствуют
738	416923.51	2175698.07	данные отсутствуют	данные отсутствуют
739	416943.75	2175692.62	данные отсутствуют	данные отсутствуют
740	416996.23	2175679.16	данные отсутствуют	данные отсутствуют
741	417053.81	2175662.16	данные отсутствуют	данные отсутствуют
742	417056.84	2175661.26	данные отсутствуют	данные отсутствуют
743	417061.28	2175679.72	данные отсутствуют	данные отсутствуют
Государственный регистратор				ФГИС ЕГРН
полное наименование должности			подпись	инициалы, фамилия

М.П.

Земельный участок			
<small>(вид объекта недвижимости)</small>			
Лист № <u> </u> Раздела 4.2	Всего листов раздела 4.2 : <u> </u>	Всего разделов: <u> </u>	Всего листов выписки: <u> </u>
16.09.2022 № 99/2022/494325823			
Кадастровый номер:		47:14:0000000:39192	

Номер точки	Координаты, м		Описание закрепления на местности	Средняя квадратическая погрешность определения координат характерных точек границы части земельного участка, м
	X	Y		
1	2	3	4	5
744	417061.21	2175679.79	данные отсутствуют	данные отсутствуют
745	416968.61	2175709.1	данные отсутствуют	данные отсутствуют
746	416914.7	2175726.64	данные отсутствуют	данные отсутствуют
747	416888.68	2175733.4	данные отсутствуют	данные отсутствуют
748	416817.88	2175750.36	данные отсутствуют	данные отсутствуют
749	416781.19	2175757.3	данные отсутствуют	данные отсутствуют
750	416758.72	2175759.32	данные отсутствуют	данные отсутствуют
751	416724.7	2175759.14	данные отсутствуют	данные отсутствуют
752	416665.86	2175753.77	данные отсутствуют	данные отсутствуют
753	416588.1	2175741.04	данные отсутствуют	данные отсутствуют
754	416544.91	2175730.16	данные отсутствуют	данные отсутствуют
755	416446.12	2175698.84	данные отсутствуют	данные отсутствуют
756	416366.54	2175674.06	данные отсутствуют	данные отсутствуют
757	416330.86	2175664.18	данные отсутствуют	данные отсутствуют
758	416331.25	2175663.63	данные отсутствуют	данные отсутствуют
759	416320.21	2175660.26	данные отсутствуют	данные отсутствуют
760	416297.08	2175654.66	данные отсутствуют	данные отсутствуют
Государственный регистратор				ФГИС ЕГРН
полное наименование должности			подпись	инициалы, фамилия

М.П.

Сведения о частях земельного участка

Земельный участок			
(вид объекта недвижимости)			
Лист № <u> </u> Раздела 4.2	Всего листов раздела 4.2 : <u> </u>	Всего разделов: <u> </u>	Всего листов выписки: <u> </u>
16.09.2022 № 99/2022/494325823			
Кадастровый номер:		47:14:0000000:39192	

Номер точки	Координаты, м		Описание закрепления на местности	Средняя квадратическая погрешность определения координат характерных точек границы части земельного участка, м
	X	Y		
1	2	3	4	5
761	416290.83	2175653.12	данные отсутствуют	данные отсутствуют
762	416259.87	2175647.3	данные отсутствуют	данные отсутствуют
763	416256.04	2175646.4	данные отсутствуют	данные отсутствуют
764	416241.16	2175643.3	данные отсутствуют	данные отсутствуют
765	416223.28	2175639.18	данные отсутствуют	данные отсутствуют
766	416184.3	2175632.31	данные отсутствуют	данные отсутствуют
767	416152.63	2175626.34	данные отсутствуют	данные отсутствуют
768	416143.38	2175622.04	данные отсутствуют	данные отсутствуют
769	416143.5	2175621.43	данные отсутствуют	данные отсутствуют
770	416123.69	2175616.86	данные отсутствуют	данные отсутствуют
771	416123.49	2175618.01	данные отсутствуют	данные отсутствуют
772	416084.83	2175610.58	данные отсутствуют	данные отсутствуют
773	416077.75	2175608.96	данные отсутствуют	данные отсутствуют
774	416074.24	2175607.81	данные отсутствуют	данные отсутствуют
775	416054.42	2175603.35	данные отсутствуют	данные отсутствуют
776	416049.68	2175602.82	данные отсутствуют	данные отсутствуют
777	416036.35	2175601.22	данные отсутствуют	данные отсутствуют
Государственный регистратор				ФГИС ЕГРН
полное наименование должности			подпись	инициалы, фамилия

М.П.

Сведения о частях земельного участка

Земельный участок			
(вид объекта недвижимости)			
Лист № ___ Раздела 4.2	Всего листов раздела 4.2 : ___	Всего разделов: ___	Всего листов выписки: ___
16.09.2022 № 99/2022/494325823			
Кадастровый номер:		47:14:0000000:39192	

Номер точки	Координаты, м		Описание закрепления на местности	Средняя квадратическая погрешность определения координат характерных точек границы части земельного участка, м
	X	Y		
1	2	3	4	5
778	415978.97	2175588.71	данные отсутствуют	данные отсутствуют
779	415846.4	2175562.66	данные отсутствуют	данные отсутствуют
780	415833.1	2175560	данные отсутствуют	данные отсутствуют
781	415822.04	2175557.86	данные отсутствуют	данные отсутствуют
782	414875	2175343.63	данные отсутствуют	данные отсутствуют
783	414886.2	2175343.95	данные отсутствуют	данные отсутствуют
784	414960.73	2175357.7	данные отсутствуют	данные отсутствуют
785	414960.28	2175364.82	данные отсутствуют	данные отсутствуют
786	415240.69	2175420.6	данные отсутствуют	данные отсутствуют
787	415331.6	2175435.44	данные отсутствуют	данные отсутствуют
788	415331.92	2175433.24	данные отсутствуют	данные отсутствуют
789	415464.14	2175458.58	данные отсутствуют	данные отсутствуют
790	415457.5	2175460.48	данные отсутствуют	данные отсутствуют
791	415491.44	2175466.89	данные отсутствуют	данные отсутствуют
792	415503.63	2175469.19	данные отсутствуют	данные отсутствуют
793	415524.59	2175473.4	данные отсутствуют	данные отсутствуют
794	415522.08	2175470.02	данные отсутствуют	данные отсутствуют
Государственный регистратор				ФГИС ЕГРН
полное наименование должности			подпись	инициалы, фамилия

М.П.

Сведения о частях земельного участка

Земельный участок			
(вид объекта недвижимости)			
Лист № ___ Раздела 4.2	Всего листов раздела 4.2 : ___	Всего разделов: ___	Всего листов выписки: ___
16.09.2022 № 99/2022/494325823			
Кадастровый номер:		47:14:0000000:39192	

Номер точки	Координаты, м		Описание закрепления на местности	Средняя квадратическая погрешность определения координат характерных точек границы части земельного участка, м
	X	Y		
1	2	3	4	5
795	415584.04	2175511.54	данные отсутствуют	данные отсутствуют
796	415573.14	2175509.26	данные отсутствуют	данные отсутствуют
797	415570.06	2175506.98	данные отсутствуют	данные отсутствуют
798	415541.73	2175501.76	данные отсутствуют	данные отсутствуют
799	415498.84	2175493.73	данные отсутствуют	данные отсутствуют
800	415307.22	2175457.02	данные отсутствуют	данные отсутствуют
801	415142.43	2175423.76	данные отсутствуют	данные отсутствуют
802	414956.62	2175386.1	данные отсутствуют	данные отсутствуют
803	414956.02	2175385.98	данные отсутствуют	данные отсутствуют
804	414956.03	2175385.94	данные отсутствуют	данные отсутствуют
805	414943.02	2175383.38	данные отсутствуют	данные отсутствуют
806	414943.23	2175382.48	данные отсутствуют	данные отсутствуют
807	414943.37	2175381.92	данные отсутствуют	данные отсутствуют
808	414923.19	2175378.63	данные отсутствуют	данные отсутствуют
809	414874.19	2175370.6	данные отсутствуют	данные отсутствуют
810	413751.83	2174688.64	данные отсутствуют	данные отсутствуют
811	413721.83	2174702.19	данные отсутствуют	данные отсутствуют
Государственный регистратор				ФГИС ЕГРН
полное наименование должности			подпись	инициалы, фамилия

М.П.

Сведения о частях земельного участка

Земельный участок			
(вид объекта недвижимости)			
Лист № <u> </u> Раздела 4.2	Всего листов раздела 4.2 : <u> </u>	Всего разделов: <u> </u>	Всего листов выписки: <u> </u>
16.09.2022 № 99/2022/494325823			
Кадастровый номер:		47:14:0000000:39192	

Номер точки	Координаты, м		Описание закрепления на местности	Средняя квадратическая погрешность определения координат характерных точек границы части земельного участка, м
	X	Y		
1	2	3	4	5
812	407460.77	2141991.88	данные отсутствуют	данные отсутствуют
813	407465.58	2141991.79	данные отсутствуют	данные отсутствуют
814	407469.74	2142013.68	данные отсутствуют	данные отсутствуют
815	407465.67	2142013.74	данные отсутствуют	данные отсутствуют
816	407461.64	2141992.51	данные отсутствуют	данные отсутствуют
817	407163.46	2141800.68	данные отсутствуют	данные отсутствуют
818	407378.66	2141955.5	данные отсутствуют	данные отсутствуют
819	407406.47	2141976.46	данные отсутствуют	данные отсутствуют
820	407410.97	2141977	данные отсутствуют	данные отсутствуют
821	407420.03	2141982.11	данные отсутствуют	данные отсутствуют
822	407404.92	2141980.3	данные отсутствуют	данные отсутствуют
823	407296.1	2141898.28	данные отсутствуют	данные отсутствуют
824	407168.02	2141804.71	данные отсутствуют	данные отсутствуют
825	406497.02	2141321.46	данные отсутствуют	данные отсутствуют
826	406500.27	2141323.79	данные отсутствуют	данные отсутствуют
827	406487.33	2141341.58	данные отсутствуют	данные отсутствуют
828	406484.08	2141339.25	данные отсутствуют	данные отсутствуют
Государственный регистратор				ФГИС ЕГРН
полное наименование должности			подпись	инициалы, фамилия

М.П.

Сведения о частях земельного участка

Земельный участок			
(вид объекта недвижимости)			
Лист № ___ Раздела 4.2	Всего листов раздела 4.2 : ___	Всего разделов: ___	Всего листов выписки: ___
16.09.2022 № 99/2022/494325823			
Кадастровый номер:		47:14:0000000:39192	

Номер точки	Координаты, м		Описание закрепления на местности	Средняя квадратическая погрешность определения координат характерных точек границы части земельного участка, м
	X	Y		
1	2	3	4	5
829	409382.39	2142118.59	данные отсутствуют	данные отсутствуют
830	409420.73	2142131.92	данные отсутствуют	данные отсутствуют
831	409442.06	2142140.62	данные отсутствуют	данные отсутствуют
832	409445.24	2142142.29	данные отсутствуют	данные отсутствуют
833	409363.31	2142116.86	данные отсутствуют	данные отсутствуют
834	409360.42	2142134.25	данные отсутствуют	данные отсутствуют
835	409360.34	2142134.22	данные отсутствуют	данные отсутствуют
836	409356.57	2142133	данные отсутствуют	данные отсутствуют
837	409360.11	2142111.68	данные отсутствуют	данные отсутствуют

Государственный регистратор		ФГИС ЕГРН
полное наименование должности	подпись	инициалы, фамилия

М.П.

Земельный участок				
(вид объекта недвижимости)				
Лист № ___ Раздела 4.2		Всего листов раздела 4.2 : ___		Всего разделов: ___
Всего листов выписки: ___				
16.09.2022 № 99/2022/494325823				
Кадастровый номер:			47:14:0000000:39192	
Сведения о характерных точках границы части (частей) земельного участка				
Учетный номер части: 18				
Система координат: Местная 167				
Зона №				
Номер точки	Координаты, м		Описание закрепления на местности	Средняя квадратическая погрешность определения координат характерных точек границы части земельного участка, м
	X	Y		
1	2	3	4	5
1	411704.91	2143510.37	данные отсутствуют	данные отсутствуют
2	411707.08	2143520.42	данные отсутствуют	данные отсутствуют
3	411717.46	2143567.78	данные отсутствуют	данные отсутствуют
4	411693.01	2143558.69	данные отсутствуют	данные отсутствуют
5	411680.41	2143500.9	данные отсутствуют	данные отсутствуют
6	410609.04	2143440.92	данные отсутствуют	данные отсутствуют
7	410610.08	2143441.28	данные отсутствуют	данные отсутствуют
8	410628.71	2143447.7	данные отсутствуют	данные отсутствуют
9	410627.43	2143470.53	данные отсутствуют	данные отсутствуют
10	410607.76	2143463.75	данные отсутствуют	данные отсутствуют
11	411514.65	2143456.49	данные отсутствуют	данные отсутствуют
12	411481.58	2143460.35	данные отсутствуют	данные отсутствуют
13	411453.11	2143442.33	данные отсутствуют	данные отсутствуют
14	411347.69	2143454.72	данные отсутствуют	данные отсутствуют
15	411297.59	2143460.84	данные отсутствуют	данные отсутствуют
16	411244.59	2143466.92	данные отсутствуют	данные отсутствуют
Государственный регистратор			ФГИС ЕГРН	
полное наименование должности			подпись	
			инициалы, фамилия	

М.П.

Сведения о частях земельного участка

Земельный участок			
(вид объекта недвижимости)			
Лист № <u> </u> Раздела 4.2	Всего листов раздела 4.2 : <u> </u>	Всего разделов: <u> </u>	Всего листов выписки: <u> </u>
16.09.2022 № 99/2022/494325823			
Кадастровый номер:		47:14:0000000:39192	

Номер точки	Координаты, м		Описание закрепления на местности	Средняя квадратическая погрешность определения координат характерных точек границы части земельного участка, м
	X	Y		
1	2	3	4	5
17	411271.28	2143463.42	данные отсутствуют	данные отсутствуют
18	411352.06	2143453.34	данные отсутствуют	данные отсутствуют
19	411485.1	2143437.8	данные отсутствуют	данные отсутствуют
20	411692.62	2143493.12	данные отсутствуют	данные отсутствуют
21	411688.56	2143535.23	данные отсутствуют	данные отсутствуют
22	411688.32	2143537.16	данные отсутствуют	данные отсутствуют
23	411678.37	2143491.53	данные отсутствуют	данные отсутствуют
24	415329.64	2175438.46	данные отсутствуют	данные отсутствуют
24	415329.64	2175438.46	данные отсутствуют	данные отсутствуют
25	415330.61	2175436.97	данные отсутствуют	данные отсутствуют
26	415337.8	2175462.88	данные отсутствуют	данные отсутствуют
27	415314.84	2175458.48	данные отсутствуют	данные отсутствуют
28	415308.07	2175434.13	данные отсутствуют	данные отсутствуют
29	414638.88	2175303.66	данные отсутствуют	данные отсутствуют
30	414639.44	2175303.76	данные отсутствуют	данные отсутствуют
31	414629.56	2175314.59	данные отсутствуют	данные отсутствуют
32	414611.38	2175334.03	данные отсутствуют	данные отсутствуют
Государственный регистратор				ФГИС ЕГРН
полное наименование должности			подпись	инициалы, фамилия

М.П.

Земельный участок			
(вид объекта недвижимости)			
Лист № __ Раздела 4.2	Всего листов раздела 4.2 : __	Всего разделов: __	Всего листов выписки: __
16.09.2022 № 99/2022/494325823			
Кадастровый номер:		47:14:0000000:39192	

Номер точки	Координаты, м		Описание закрепления на местности	Средняя квадратическая погрешность определения координат характерных точек границы части земельного участка, м
	X	Y		
1	2	3	4	5
33	414600.53	2175331.64	данные отсутствуют	данные отсутствуют
34	414589.33	2175328.34	данные отсутствуют	данные отсутствуют
35	414609.05	2175307.24	данные отсутствуют	данные отсутствуют
36	414615.6	2175308.88	данные отсутствуют	данные отсутствуют
37	413828.84	2174737.35	данные отсутствуют	данные отсутствуют
38	413868.04	2174769.7	данные отсутствуют	данные отсутствуют
39	413848.53	2174786.86	данные отсутствуют	данные отсутствуют
40	413809.83	2174754.94	данные отсутствуют	данные отсутствуют
41	413716.08	2174668	данные отсутствуют	данные отсутствуют
42	413759.45	2174693.04	данные отсутствуют	данные отсутствуют
42	413759.45	2174693.04	данные отсутствуют	данные отсутствуют
42	413759.45	2174693.04	данные отсутствуют	данные отсутствуют
43	413747.96	2174706.75	данные отсутствуют	данные отсутствуют
44	413742.63	2174713.1	данные отсутствуют	данные отсутствуют
45	413702.72	2174692.18	данные отсутствуют	данные отсутствуют
46	413707.29	2174690.1	данные отсутствуют	данные отсутствуют
47	413704.34	2174680.95	данные отсутствуют	данные отсутствуют
Государственный регистратор				ФГИС ЕГРН
полное наименование должности			подпись	инициалы, фамилия

М.П.

Земельный участок			
(вид объекта недвижимости)			
Лист № ___ Раздела 4.2	Всего листов раздела 4.2 : ___	Всего разделов: ___	Всего листов выписки: ___
16.09.2022 № 99/2022/494325823			
Кадастровый номер:		47:14:0000000:39192	

Номер точки	Координаты, м		Описание закрепления на местности	Средняя квадратическая погрешность определения координат характерных точек границы части земельного участка, м
	X	Y		
1	2	3	4	5
48	412578.81	2172285.72	данные отсутствуют	данные отсутствуют
49	412578.32	2172286.9	данные отсутствуют	данные отсутствуют
50	412575.67	2172288.38	данные отсутствуют	данные отсутствуют
51	412590.98	2172232.04	данные отсутствуют	данные отсутствуют
52	412363.42	2169922.18	данные отсутствуют	данные отсутствуют
53	412365.04	2169925.35	данные отсутствуют	данные отсутствуют
54	412364.24	2169925.11	данные отсутствуют	данные отсутствуют
55	412745.71	2170625.43	данные отсутствуют	данные отсутствуют
56	412745.97	2170642.97	данные отсутствуют	данные отсутствуют
57	412744.2	2170618.43	данные отсутствуют	данные отсутствуют
58	412744.92	2171279.27	данные отсутствуют	данные отсутствуют
59	412745.98	2171281.67	данные отсутствуют	данные отсутствуют
60	412741.89	2171299.06	данные отсутствуют	данные отсутствуют
61	412742.28	2171296.44	данные отсутствуют	данные отсутствуют
62	412744.97	2171276.13	данные отсутствуют	данные отсутствуют
63	413517.19	2164794.5	данные отсутствуют	данные отсутствуют
64	413529.04	2164796.05	данные отсутствуют	данные отсутствуют
Государственный регистратор				ФГИС ЕГРН
полное наименование должности			подпись	инициалы, фамилия

М.П.

Сведения о частях земельного участка

Земельный участок			
(вид объекта недвижимости)			
Лист № ___ Раздела 4.2	Всего листов раздела 4.2 : ___	Всего разделов: ___	Всего листов выписки: ___
16.09.2022 № 99/2022/494325823			
Кадастровый номер:		47:14:0000000:39192	

Номер точки	Координаты, м		Описание закрепления на местности	Средняя квадратическая погрешность определения координат характерных точек границы части земельного участка, м
	X	Y		
1	2	3	4	5
65	413528.4	2164802.02	данные отсутствуют	данные отсутствуют
66	413516.64	2164800.48	данные отсутствуют	данные отсутствуют
67	412937.31	2168596.32	данные отсутствуют	данные отсутствуют
68	412934.15	2168605.41	данные отсутствуют	данные отсутствуют
69	412934.15	2168605.37	данные отсутствуют	данные отсутствуют
70	412937.78	2168594.64	данные отсутствуют	данные отсутствуют
71	412749.24	2170863.76	данные отсутствуют	данные отсутствуют
72	412750.78	2170967.78	данные отсутствуют	данные отсутствуют
73	412750.44	2170969.12	данные отсутствуют	данные отсутствуют
74	412750.46	2170965.64	данные отсутствуют	данные отсутствуют
75	412749.28	2170897.12	данные отсутствуют	данные отсутствуют
76	412845.76	2168796.25	данные отсутствуют	данные отсутствуют
77	412838.71	2168807.76	данные отсутствуют	данные отсутствуют
78	412834.83	2168813.75	данные отсутствуют	данные отсутствуют
79	412727.57	2173588.33	данные отсутствуют	данные отсутствуют
80	412773.16	2173674.88	данные отсутствуют	данные отсутствуют
81	412775.22	2173674.21	данные отсутствуют	данные отсутствуют
Государственный регистратор				ФГИС ЕГРН
полное наименование должности			подпись	инициалы, фамилия

М.П.

Сведения о частях земельного участка

Земельный участок			
(вид объекта недвижимости)			
Лист № <u> </u> Раздела 4.2	Всего листов раздела 4.2 : <u> </u>	Всего разделов: <u> </u>	Всего листов выписки: <u> </u>
16.09.2022 № 99/2022/494325823			
Кадастровый номер:		47:14:0000000:39192	

Номер точки	Координаты, м		Описание закрепления на местности	Средняя квадратическая погрешность определения координат характерных точек границы части земельного участка, м
	X	Y		
1	2	3	4	5
82	412777.93	2173675.93	данные отсутствуют	данные отсутствуют
83	412800.93	2173719.15	данные отсутствуют	данные отсутствуют
84	412805.73	2173730.45	данные отсутствуют	данные отсутствуют
85	412812.4	2173740.94	данные отсутствуют	данные отсутствуют
86	412841.16	2173794.57	данные отсутствуют	данные отсутствуют
87	412841.01	2173797.28	данные отсутствуют	данные отсутствуют
88	412839.66	2173798.5	данные отсутствуют	данные отсутствуют
89	412837.92	2173799.32	данные отсутствуют	данные отсутствуют
90	412729.27	2173591.62	данные отсутствуют	данные отсутствуют
91	412718.59	2170501.71	данные отсутствуют	данные отсутствуют
92	412720.23	2170506.94	данные отсутствуют	данные отсутствуют
93	412721.88	2170514.62	данные отсутствуют	данные отсутствуют
94	412720.48	2170510.17	данные отсутствуют	данные отсутствуют
95	412713.9	2170492.33	данные отсутствуют	данные отсутствуют
96	412425.3	2170028.15	данные отсутствуют	данные отсутствуют
97	412425.81	2170029.01	данные отсутствуют	данные отсутствуют
98	412427.12	2170030.82	данные отсутствуют	данные отсутствуют

Государственный регистратор		ФГИС ЕГРН
полное наименование должности	подпись	инициалы, фамилия

М.П.

Сведения о частях земельного участка

Земельный участок			
(вид объекта недвижимости)			
Лист № ___ Раздела 4.2	Всего листов раздела 4.2 : ___	Всего разделов: ___	Всего листов выписки: ___
16.09.2022 № 99/2022/494325823			
Кадастровый номер:		47:14:0000000:39192	

Номер точки	Координаты, м		Описание закрепления на местности	Средняя квадратическая погрешность определения координат характерных точек границы части земельного участка, м
	X	Y		
1	2	3	4	5
99	412409.19	2170042.2	данные отсутствуют	данные отсутствуют
100	412669.65	2170403.75	данные отсутствуют	данные отсутствуют
101	412675	2170414.45	данные отсутствуют	данные отсутствуют
102	412655.8	2170385.65	данные отсутствуют	данные отсутствуют
103	412541.08	2170225.84	данные отсутствуют	данные отсутствуют
104	412493.1	2170159.02	данные отсутствуют	данные отсутствуют
105	412440.1	2170086.32	данные отсутствуют	данные отсутствуют
106	412407.01	2170040.4	данные отсутствуют	данные отсутствуют
107	412407.87	2170039.89	данные отсутствуют	данные отсутствуют
108	412407.36	2170039.03	данные отсутствуют	данные отсутствуют
109	412406.5	2170039.54	данные отсутствуют	данные отсутствуют
110	412405.22	2170037.59	данные отсутствуют	данные отсутствуют
111	412423.88	2170025.99	данные отсутствуют	данные отсутствуют
112	412501.96	2173151.62	данные отсутствуют	данные отсутствуют
113	412506.52	2173160.25	данные отсутствуют	данные отсутствуют
114	412506.51	2173160.78	данные отсутствуют	данные отсутствуют
115	412501.67	2173151.44	данные отсутствуют	данные отсутствуют
Государственный регистратор				ФГИС ЕГРН
полное наименование должности			подпись	инициалы, фамилия

М.П.

Сведения о частях земельного участка

Земельный участок			
(вид объекта недвижимости)			
Лист № <u> </u> Раздела 4.2	Всего листов раздела 4.2 : <u> </u>	Всего разделов: <u> </u>	Всего листов выписки: <u> </u>
16.09.2022 № 99/2022/494325823			
Кадастровый номер:		47:14:0000000:39192	

Номер точки	Координаты, м		Описание закрепления на местности	Средняя квадратическая погрешность определения координат характерных точек границы части земельного участка, м
	X	Y		
1	2	3	4	5
116	412546.55	2172395.55	данные отсутствуют	данные отсутствуют
117	412504.97	2172554.27	данные отсутствуют	данные отсутствуют
118	412506.63	2172558.37	данные отсутствуют	данные отсутствуют
119	412438.23	2172772.02	данные отсутствуют	данные отсутствуют
120	412434.99	2172773.45	данные отсутствуют	данные отсутствуют
121	412434.12	2172773.25	данные отсутствуют	данные отсутствуют
122	412441.06	2172749.26	данные отсутствуют	данные отсутствуют
123	412498.09	2172572.69	данные отсутствуют	данные отсутствуют
124	412534.58	2172439.62	данные отсутствуют	данные отсутствуют
125	412418.97	2172833.32	данные отсутствуют	данные отсутствуют
126	412420.86	2172819.06	данные отсутствуют	данные отсутствуют
127	412424.71	2172805.76	данные отсутствуют	данные отсутствуют
128	412639.8	2171741.98	данные отсутствуют	данные отсутствуют
129	412640.21	2171742.48	данные отсутствуют	данные отсутствуют
130	412639.35	2171749.57	данные отсутствуют	данные отсутствуют
131	412623.28	2172044.51	данные отсутствуют	данные отсутствуют
132	412622.6	2172079.02	данные отсутствуют	данные отсутствуют
Государственный регистратор				ФГИС ЕГРН
полное наименование должности			подпись	инициалы, фамилия

М.П.

Сведения о частях земельного участка

Земельный участок			
(вид объекта недвижимости)			
Лист № ___ Раздела 4.2	Всего листов раздела 4.2 : ___	Всего разделов: ___	Всего листов выписки: ___
16.09.2022 № 99/2022/494325823			
Кадастровый номер:		47:14:0000000:39192	

Номер точки	Координаты, м		Описание закрепления на местности	Средняя квадратическая погрешность определения координат характерных точек границы части земельного участка, м
	X	Y		
1	2	3	4	5
133	412621.76	2172079.83	данные отсутствуют	данные отсутствуют
134	412703.88	2171460.79	данные отсутствуют	данные отсутствуют
135	412701.7	2171461.65	данные отсутствуют	данные отсутствуют
136	412712.56	2171423.86	данные отсутствуют	данные отсутствуют
137	412644.19	2173421.74	данные отсутствуют	данные отсутствуют
138	412646.97	2173423.6	данные отсутствуют	данные отсутствуют
139	412652.17	2173434.8	данные отсутствуют	данные отсутствуют
140	412652.19	2173437.84	данные отсутствуют	данные отсутствуют
141	412650.41	2173439	данные отсутствуют	данные отсутствуют
142	412641.86	2173422.45	данные отсутствуют	данные отсутствуют
143	414311.14	2162670.48	данные отсутствуют	данные отсутствуют
144	414310.42	2162673.85	данные отсутствуют	данные отсутствуют
145	414286.71	2162679.62	данные отсутствуют	данные отсутствуют
146	414289.49	2162666.55	данные отсутствуют	данные отсутствуют
147	414290.85	2162657.01	данные отсутствуют	данные отсутствуют
148	414313.86	2162651.41	данные отсутствуют	данные отсутствуют
149	413977.87	2163465.11	данные отсутствуют	данные отсутствуют
Государственный регистратор				ФГИС ЕГРН
полное наименование должности			подпись	инициалы, фамилия

М.П.

Сведения о частях земельного участка

Земельный участок			
(вид объекта недвижимости)			
Лист № ___ Раздела 4.2	Всего листов раздела 4.2 : ___	Всего разделов: ___	Всего листов выписки: ___
16.09.2022 № 99/2022/494325823			
Кадастровый номер:		47:14:000000:39192	

Номер точки	Координаты, м		Описание закрепления на местности	Средняя квадратическая погрешность определения координат характерных точек границы части земельного участка, м
	X	Y		
1	2	3	4	5
150	413997.39	2163474.22	данные отсутствуют	данные отсутствуют
151	413996.5	2163476.92	данные отсутствуют	данные отсутствуют
152	413990.24	2163494.06	данные отсутствуют	данные отсутствуют
153	413969.05	2163484.17	данные отсутствуют	данные отсутствуют
154	413974.74	2163467.6	данные отсутствуют	данные отсутствуют
155	413977.04	2163467.79	данные отсутствуют	данные отсутствуют
156	417060.91	2175679.88	данные отсутствуют	данные отсутствуют
157	417032.41	2175688.9	данные отсутствуют	данные отсутствуют
158	417046.95	2175664.17	данные отсутствуют	данные отсутствуют
159	417056.85	2175661.26	данные отсутствуют	данные отсутствуют
160	417073.75	2175658.05	данные отсутствуют	данные отсутствуют
161	417714.81	2153382.5	данные отсутствуют	данные отсутствуют
162	417716.12	2153383.96	данные отсутствуют	данные отсутствуют
163	417738.4	2153411.98	данные отсутствуют	данные отсутствуют
164	417746.13	2153423.34	данные отсутствуют	данные отсутствуют
165	417769.5	2153464.12	данные отсутствуют	данные отсутствуют
166	417773.65	2153472.89	данные отсутствуют	данные отсутствуют
Государственный регистратор				ФГИС ЕГРН
полное наименование должности			подпись	инициалы, фамилия

М.П.

Земельный участок			
(вид объекта недвижимости)			
Лист № __ Раздела 4.2	Всего листов раздела 4.2 : __	Всего разделов: __	Всего листов выписки: __
16.09.2022 № 99/2022/494325823			
Кадастровый номер:		47:14:000000:39192	

Номер точки	Координаты, м		Описание закрепления на местности	Средняя квадратическая погрешность определения координат характерных точек границы части земельного участка, м
	X	Y		
1	2	3	4	5
167	417767.5	2153475.87	данные отсутствуют	данные отсутствуют
168	417755.74	2153455.5	данные отсутствуют	данные отсутствуют
169	417745.87	2153438.4	данные отсутствуют	данные отсутствуют
170	417720.07	2153401.36	данные отсутствуют	данные отсутствуют
171	417710.44	2153389.96	данные отсутствуют	данные отсутствуют
172	417707.23	2153386.17	данные отсутствуют	данные отсутствуют
173	411689.9	2143519.49	данные отсутствуют	данные отсутствуют
174	411708.5	2143526.9	данные отсутствуют	данные отсутствуют
175	411720.86	2143583.28	данные отсутствуют	данные отсутствуют
176	411696.39	2143574.18	данные отсутствуют	данные отсутствуют
177	411686.43	2143528.5	данные отсутствуют	данные отсутствуют
178	414177.73	2175057.68	данные отсутствуют	данные отсутствуют
179	414244.54	2175075.86	данные отсутствуют	данные отсутствуют
180	414278.16	2175103.2	данные отсутствуют	данные отсутствуют
181	414276.74	2175102.82	данные отсутствуют	данные отсутствуют
182	414276.22	2175104.75	данные отсутствуют	данные отсутствуют
183	414278.15	2175105.27	данные отсутствуют	данные отсутствуют
Государственный регистратор				ФГИС ЕГРН
полное наименование должности			подпись	инициалы, фамилия

М.П.

Земельный участок			
<small>(вид объекта недвижимости)</small>			
Лист № <u> </u> Раздела 4.2	Всего листов раздела 4.2 : <u> </u>	Всего разделов: <u> </u>	Всего листов выписки: <u> </u>
16.09.2022 № 99/2022/494325823			
Кадастровый номер:		47:14:0000000:39192	

Номер точки	Координаты, м		Описание закрепления на местности	Средняя квадратическая погрешность определения координат характерных точек границы части земельного участка, м
	X	Y		
1	2	3	4	5
184	414278.61	2175103.57	данные отсутствуют	данные отсутствуют
185	414315.4	2175133.49	данные отсутствуют	данные отсутствуют
186	414248.74	2175115.36	данные отсутствуют	данные отсутствуют
187	414197.48	2175073.66	данные отсутствуют	данные отсутствуют
188	408160.06	2141793.98	данные отсутствуют	данные отсутствуют
189	408151.3	2141796.08	данные отсутствуют	данные отсутствуют
190	408125.02	2141803.69	данные отсутствуют	данные отсутствуют
191	408056.11	2141827.07	данные отсутствуют	данные отсутствуют
192	407870.72	2141890.08	данные отсутствуют	данные отсутствуют
193	407755.16	2141928.92	данные отсутствуют	данные отсутствуют
194	407753.2	2141927.67	данные отсутствуют	данные отсутствуют
195	407772.31	2141921.03	данные отсутствуют	данные отсутствуют
196	407784.91	2141916.22	данные отсутствуют	данные отсутствуют
197	407787.68	2141915.5	данные отсутствуют	данные отсутствуют
198	407793.76	2141913.21	данные отсутствуют	данные отсутствуют
199	407845.74	2141894.95	данные отсутствуют	данные отсутствуют
200	407908.52	2141872.91	данные отсутствуют	данные отсутствуют

Государственный регистратор		ФГИС ЕГРН
полное наименование должности	подпись	инициалы, фамилия

М.П.

Земельный участок			
(вид объекта недвижимости)			
Лист № __ Раздела 4.2	Всего листов раздела 4.2 : __	Всего разделов: __	Всего листов выписки: __
16.09.2022 № 99/2022/494325823			
Кадастровый номер:		47:14:0000000:39192	

Номер точки	Координаты, м		Описание закрепления на местности	Средняя квадратическая погрешность определения координат характерных точек границы части земельного участка, м
	X	Y		
1	2	3	4	5
201	407968.6	2141851.81	данные отсутствуют	данные отсутствуют
202	408027.43	2141831.25	данные отсутствуют	данные отсутствуют
203	408085.87	2141810.83	данные отсутствуют	данные отсутствуют
204	408146	2141789.64	данные отсутствуют	данные отсутствуют
205	407728.57	2141936.23	данные отсутствуют	данные отсутствуют
206	407727.3	2141938.38	данные отсутствуют	данные отсутствуют
207	407601.13	2141981.18	данные отсутствуют	данные отсутствуют
208	407607.57	2141978.44	данные отсутствуют	данные отсутствуют
209	407661.18	2141959.94	данные отсутствуют	данные отсутствуют
210	407718.29	2141939.81	данные отсутствуют	данные отсутствуют
211	404536.27	2139602.47	данные отсутствуют	данные отсутствуют
212	404512.51	2139610.38	данные отсутствуют	данные отсутствуют
213	404495.88	2139594.84	данные отсутствуют	данные отсутствуют
214	404519.64	2139586.93	данные отсутствуют	данные отсутствуют
215	417772.04	2153980.06	данные отсутствуют	данные отсутствуют
216	417753.85	2154015.6	данные отсутствуют	данные отсутствуют
217	417730.17	2154022	данные отсутствуют	данные отсутствуют

Государственный регистратор		ФГИС ЕГРН
полное наименование должности	подпись	инициалы, фамилия

М.П.

Сведения о частях земельного участка

Земельный участок			
(вид объекта недвижимости)			
Лист № <u> </u> Раздела 4.2	Всего листов раздела 4.2 : <u> </u>	Всего разделов: <u> </u>	Всего листов выписки: <u> </u>
16.09.2022 № 99/2022/494325823			
Кадастровый номер:		47:14:0000000:39192	

Номер точки	Координаты, м		Описание закрепления на местности	Средняя квадратическая погрешность определения координат характерных точек границы части земельного участка, м
	X	Y		
1	2	3	4	5
218	417776.76	2153931.08	данные отсутствуют	данные отсутствуют
219	417798.4	2153925.3	данные отсутствуют	данные отсутствуют
220	416736.91	2156352.34	данные отсутствуют	данные отсутствуют
221	416736.88	2156375.12	данные отсутствуют	данные отсутствуют
222	416737.78	2156423.85	данные отсутствуют	данные отсутствуют
223	416716.24	2156449.17	данные отсутствуют	данные отсутствуют
224	416714.93	2156378.17	данные отсутствуют	данные отсутствуют
225	426603.86	2184021.33	данные отсутствуют	данные отсутствуют
226	426612.81	2184032.09	данные отсутствуют	данные отсутствуют
227	426603.91	2184021.49	данные отсутствуют	данные отсутствуют
228	426599.61	2184016.23	данные отсутствуют	данные отсутствуют
229	426142.09	2183461.75	данные отсутствуют	данные отсутствуют
230	426159.73	2183484.07	данные отсутствуют	данные отсутствуют
231	426017.2	2183315.08	данные отсутствуют	данные отсутствуют
232	424342.58	2181327.64	данные отсутствуют	данные отсутствуют
233	424400.11	2181396.57	данные отсутствуют	данные отсутствуют
234	424610.15	2181646.02	данные отсутствуют	данные отсутствуют
Государственный регистратор				ФГИС ЕГРН
полное наименование должности			подпись	инициалы, фамилия

М.П.

Сведения о частях земельного участка

Земельный участок			
(вид объекта недвижимости)			
Лист № ___ Раздела 4.2	Всего листов раздела 4.2 : ___	Всего разделов: ___	Всего листов выписки: ___
16.09.2022 № 99/2022/494325823			
Кадастровый номер:		47:14:0000000:39192	

Номер точки	Координаты, м		Описание закрепления на местности	Средняя квадратическая погрешность определения координат характерных точек границы части земельного участка, м
	X	Y		
1	2	3	4	5
235	424938.87	2182035.69	данные отсутствуют	данные отсутствуют
236	424957.92	2182058.28	данные отсутствуют	данные отсутствуют
237	424948.43	2182047.57	данные отсутствуют	данные отсутствуют
238	424933.29	2182030.54	данные отсутствуют	данные отсутствуют
239	424930.85	2182027.62	данные отсутствуют	данные отсутствуют
240	424892.03	2182021.11	данные отсутствуют	данные отсутствуют
241	424872.22	2181997.52	данные отсутствуют	данные отсутствуют
242	424911.1	2182004.03	данные отсутствуют	данные отсутствуют
243	424885.47	2181973.4	данные отсутствуют	данные отсутствуют
244	424769.84	2181835.87	данные отсутствуют	данные отсутствуют
245	424663.07	2181709.7	данные отсутствуют	данные отсутствуют
246	424609.18	2181647.03	данные отсутствуют	данные отсутствуют
247	424529.87	2181552.2	данные отсутствуют	данные отсутствуют
248	424400.69	2181398.78	данные отсутствуют	данные отсутствуют
249	424389.85	2181394.59	данные отсутствуют	данные отсутствуют
250	424371.31	2181405.23	данные отсутствуют	данные отсутствуют
251	424350.66	2181380.67	данные отсутствуют	данные отсутствуют
Государственный регистратор				ФГИС ЕГРН
полное наименование должности			подпись	инициалы, фамилия

М.П.

Земельный участок			
(вид объекта недвижимости)			
Лист № ___ Раздела 4.2	Всего листов раздела 4.2 : ___	Всего разделов: ___	Всего листов выписки: ___
16.09.2022 № 99/2022/494325823			
Кадастровый номер:		47:14:0000000:39192	

Номер точки	Координаты, м		Описание закрепления на местности	Средняя квадратическая погрешность определения координат характерных точек границы части земельного участка, м
	X	Y		
1	2	3	4	5
252	424361.14	2181388	данные отсутствуют	данные отсутствуют
253	424382.02	2181376.03	данные отсутствуют	данные отсутствуют
254	421859.3	2180228.2	данные отсутствуют	данные отсутствуют
255	421868.48	2180231.64	данные отсутствуют	данные отсутствуют
256	421858.66	2180257.87	данные отсутствуют	данные отсутствуют
257	421849.46	2180254.42	данные отсутствуют	данные отсутствуют
258	421825.96	2180245.78	данные отсутствуют	данные отсутствуют
259	421835.14	2180219.32	данные отсутствуют	данные отсутствуют
260	420175.55	2178697.64	данные отсутствуют	данные отсутствуют
261	420179.15	2178713.49	данные отсутствуют	данные отсутствуют
262	420151.18	2178717.18	данные отсутствуют	данные отсутствуют
263	420146.68	2178697.6	данные отсутствуют	данные отсутствуют
264	420174.7	2178693.9	данные отсутствуют	данные отсутствуют
265	420157.45	2178618.43	данные отсутствуют	данные отсутствуют
266	420157.89	2178620.38	данные отсутствуют	данные отсутствуют
267	420160.12	2178630.13	данные отсутствуют	данные отсутствуют
268	420160.57	2178632.08	данные отсутствуют	данные отсутствуют

Государственный регистратор		ФГИС ЕГРН
полное наименование должности	подпись	инициалы, фамилия

М.П.

Сведения о частях земельного участка

Земельный участок			
(вид объекта недвижимости)			
Лист № ___ Раздела 4.2	Всего листов раздела 4.2 : ___	Всего разделов: ___	Всего листов выписки: ___
16.09.2022 № 99/2022/494325823			
Кадастровый номер:		47:14:0000000:39192	

Номер точки	Координаты, м		Описание закрепления на местности	Средняя квадратическая погрешность определения координат характерных точек границы части земельного участка, м
	X	Y		
1	2	3	4	5
269	420161.23	2178634.97	данные отсутствуют	данные отсутствуют
270	420133.61	2178640.76	данные отсутствуют	данные отсутствуют
271	420129.12	2178621.26	данные отсутствуют	данные отсутствуют
272	420156.76	2178615.47	данные отсутствуют	данные отсутствуют
273	418650.34	2175990.79	данные отсутствуют	данные отсутствуют
274	418688.22	2176001.53	данные отсутствуют	данные отсутствуют
275	418717.13	2176029.51	данные отсутствуют	данные отсутствуют
276	418648.74	2176010.11	данные отсутствуют	данные отсутствуют
277	418648.13	2175997.5	данные отсутствуют	данные отсутствуют
278	418637.61	2175987.18	данные отсутствуют	данные отсутствуют
279	415179.79	2148957.76	данные отсутствуют	данные отсутствуют
279	415179.79	2148957.76	данные отсутствуют	данные отсутствуют
280	415178.84	2148958.08	данные отсутствуют	данные отсутствуют
280	415178.84	2148958.08	данные отсутствуют	данные отсутствуют
281	415179.16	2148959.03	данные отсутствуют	данные отсутствуют
281	415179.16	2148959.03	данные отсутствуют	данные отсутствуют
282	415180.11	2148958.71	данные отсутствуют	данные отсутствуют
Государственный регистратор				ФГИС ЕГРН
полное наименование должности			подпись	инициалы, фамилия

М.П.

Сведения о частях земельного участка

Земельный участок			
(вид объекта недвижимости)			
Лист № ___ Раздела 4.2	Всего листов раздела 4.2 : ___	Всего разделов: ___	Всего листов выписки: ___
16.09.2022 № 99/2022/494325823			
Кадастровый номер:		47:14:0000000:39192	

Номер точки	Координаты, м		Описание закрепления на местности	Средняя квадратическая погрешность определения координат характерных точек границы части земельного участка, м
	X	Y		
1	2	3	4	5
282	415180.11	2148958.71	данные отсутствуют	данные отсутствуют
283	415183.42	2148980.26	данные отсутствуют	данные отсутствуют
284	415166.89	2148985.77	данные отсутствуют	данные отсутствуют
285	415162.03	2148987.52	данные отсутствуют	данные отсутствуют
286	415157.98	2148962.28	данные отсутствуют	данные отсутствуют
286	415157.98	2148962.28	данные отсутствуют	данные отсутствуют
286	415157.98	2148962.28	данные отсутствуют	данные отсутствуют
287	415154.16	2148936.98	данные отсутствуют	данные отсутствуют
288	415158.5	2148935.32	данные отсутствуют	данные отсутствуют
289	415175.51	2148929.89	данные отсутствуют	данные отсутствуют
290	415159.39	2148965.05	данные отсутствуют	данные отсутствуют
290	415159.39	2148965.05	данные отсутствуют	данные отсутствуют
290	415159.39	2148965.05	данные отсутствуют	данные отсутствуют
291	415159.74	2148965.99	данные отсутствуют	данные отсутствуют
291	415159.74	2148965.99	данные отсутствуют	данные отсутствуют
291	415159.74	2148965.99	данные отсутствуют	данные отсутствуют
292	415160.68	2148965.64	данные отсутствуют	данные отсутствуют

Государственный регистратор		ФГИС ЕГРН
полное наименование должности	подпись	инициалы, фамилия

М.П.

Земельный участок			
<small>(вид объекта недвижимости)</small>			
Лист № <u> </u> Раздела 4.2	Всего листов раздела 4.2 : <u> </u>	Всего разделов: <u> </u>	Всего листов выписки: <u> </u>
16.09.2022 № 99/2022/494325823			
Кадастровый номер:		47:14:0000000:39192	

Номер точки	Координаты, м		Описание закрепления на местности	Средняя квадратическая погрешность определения координат характерных точек границы части земельного участка, м
	X	Y		
1	2	3	4	5
292	415160.68	2148965.64	данные отсутствуют	данные отсутствуют
292	415160.68	2148965.64	данные отсутствуют	данные отсутствуют
293	415160.33	2148964.7	данные отсутствуют	данные отсутствуют
293	415160.33	2148964.7	данные отсутствуют	данные отсутствуют
293	415160.33	2148964.7	данные отсутствуют	данные отсутствуют
294	413666.98	2164252.2	данные отсутствуют	данные отсутствуют
295	413639.22	2164295.17	данные отсутствуют	данные отсутствуют
296	413663.68	2164247.91	данные отсутствуют	данные отсутствуют
297	413671.47	2164245.56	данные отсутствуют	данные отсутствуют
298	413578.74	2164412	данные отсутствуют	данные отсутствуют
299	413565.43	2164479.84	данные отсутствуют	данные отсутствуют
300	413550.54	2164614.22	данные отсутствуют	данные отсутствуют
301	413545.09	2164657.99	данные отсутствуют	данные отсутствуют
302	413550.19	2164597.8	данные отсутствуют	данные отсутствуют
303	413561.33	2164445.64	данные отсутствуют	данные отсутствуют
304	413542.15	2164681.61	данные отсутствуют	данные отсутствуют
305	413527.17	2164684.55	данные отсутствуют	данные отсутствуют
Государственный регистратор				ФГИС ЕГРН
полное наименование должности			подпись	инициалы, фамилия

М.П.

Земельный участок			
(вид объекта недвижимости)			
Лист № <u> </u> Раздела 4.2	Всего листов раздела 4.2 : <u> </u>	Всего разделов: <u> </u>	Всего листов выписки: <u> </u>
16.09.2022 № 99/2022/494325823			
Кадастровый номер:		47:14:0000000:39192	

Номер точки	Координаты, м		Описание закрепления на местности	Средняя квадратическая погрешность определения координат характерных точек границы части земельного участка, м
	X	Y		
1	2	3	4	5
306	413529.05	2164663.8	данные отсутствуют	данные отсутствуют
307	413544.75	2164660.72	данные отсутствуют	данные отсутствуют
308	413457.3	2166363.78	данные отсутствуют	данные отсутствуют
309	413476.21	2166369.69	данные отсутствуют	данные отсутствуют
310	413476.97	2166369.8	данные отсутствуют	данные отсутствуют
311	413472.79	2166389.38	данные отсутствуют	данные отсутствуют
312	413471.66	2166389.22	данные отсутствуют	данные отсутствуют
313	413453.25	2166383.47	данные отсутствуют	данные отсутствуют
314	413454.92	2166378.71	данные отсутствуют	данные отсутствуют
315	413454.19	2166377.7	данные отсутствуют	данные отсутствуют
316	413369.37	2166778.55	данные отсутствуют	данные отсутствуют
317	413352.35	2166851.27	данные отсутствуют	данные отсутствуют
318	413350.58	2166859.72	данные отсутствуют	данные отсутствуют
319	413280.97	2167159.59	данные отсутствуют	данные отсутствуют
320	413283.92	2167146.44	данные отсутствуют	данные отсутствуют
321	413292.5	2167108.26	данные отсутствуют	данные отсутствуют
322	413306	2167046.22	данные отсутствуют	данные отсутствуют
Государственный регистратор				ФГИС ЕГРН
полное наименование должности			подпись	инициалы, фамилия

М.П.

Выписка из Единого государственного реестра недвижимости об объекте недвижимости
Сведения о частях земельного участка

1691

Земельный участок			
(вид объекта недвижимости)			
Лист № <u> </u> Раздела 4.2	Всего листов раздела 4.2 : <u> </u>	Всего разделов: <u> </u>	Всего листов выписки: <u> </u>
16.09.2022 № 99/2022/494325823			
Кадастровый номер:		47:14:0000000:39192	

Номер точки	Координаты, м		Описание закрепления на местности	Средняя квадратическая погрешность определения координат характерных точек границы части земельного участка, м
	X	Y		
1	2	3	4	5
323	413315.38	2167003.14	данные отсутствуют	данные отсутствуют
324	413352.34	2166833.44	данные отсутствуют	данные отсутствуют
325	413359.9	2166797.34	данные отсутствуют	данные отсутствуют
326	413366.02	2166770.09	данные отсутствуют	данные отсутствуют
327	412451.4	2169346.99	данные отсутствуют	данные отсутствуют
328	412469.83	2169359.14	данные отсутствуют	данные отсутствуют
329	412458.29	2169375.48	данные отсутствуют	данные отсутствуют
330	412439.79	2169363.29	данные отсутствуют	данные отсутствуют
331	414759.37	2175326.21	данные отсутствуют	данные отсутствуют
332	414788.62	2175362.77	данные отсутствуют	данные отсутствуют
333	414759.03	2175359.5	данные отсутствуют	данные отсутствуют
334	414727.62	2175320.27	данные отсутствуют	данные отсутствуют
335	414553.47	2175290.73	данные отсутствуют	данные отсутствуют
336	414574.16	2175297.4	данные отсутствуют	данные отсутствуют
337	414558.25	2175300.13	данные отсутствуют	данные отсутствуют
338	414146.05	2174996.03	данные отсутствуют	данные отсутствуют
339	414175.08	2175019.53	данные отсутствуют	данные отсутствуют

Государственный регистратор		ФГИС ЕГРН
полное наименование должности	подпись	инициалы, фамилия

М.П.

Земельный участок			
(вид объекта недвижимости)			
Лист № <u> </u> Раздела 4.2	Всего листов раздела 4.2 : <u> </u>	Всего разделов: <u> </u>	Всего листов выписки: <u> </u>
16.09.2022 № 99/2022/494325823			
Кадастровый номер:		47:14:0000000:39192	

Номер точки	Координаты, м		Описание закрепления на местности	Средняя квадратическая погрешность определения координат характерных точек границы части земельного участка, м
	X	Y		
1	2	3	4	5
340	414130.26	2175015.8	данные отсутствуют	данные отсутствуют
341	414126.72	2175010.73	данные отсутствуют	данные отсутствуют
342	414104.09	2174992.55	данные отсутствуют	данные отсутствуют
343	420394.28	2179617	данные отсутствуют	данные отсутствуют
344	420400.52	2179633.56	данные отсутствуют	данные отсутствуют
345	420402.09	2179636.61	данные отсутствуют	данные отсутствуют
346	420374.7	2179644.45	данные отсутствуют	данные отсутствуют
347	420374.66	2179644.36	данные отсутствуют	данные отсутствуют
348	420367.27	2179624.73	данные отсутствуют	данные отсутствуют
349	414791.72	2175332.27	данные отсутствуют	данные отсутствуют
350	414803.69	2175347.28	данные отсутствуют	данные отсутствуют
351	414818.73	2175366.09	данные отсутствуют	данные отсутствуют
352	414766.84	2175360.36	данные отсутствуют	данные отсутствуют
353	414750.02	2175339.32	данные отсутствуют	данные отсутствуют
354	414736.1	2175321.86	данные отсутствуют	данные отсутствуют
355	421782.5	2180199.99	данные отсутствуют	данные отсутствуют
356	421853.27	2180225.99	данные отсутствуют	данные отсутствуют
Государственный регистратор				ФГИС ЕГРН
полное наименование должности			подпись	инициалы, фамилия

М.П.

Земельный участок			
(вид объекта недвижимости)			
Лист № <u> </u> Раздела 4.2	Всего листов раздела 4.2 : <u> </u>	Всего разделов: <u> </u>	Всего листов выписки: <u> </u>
16.09.2022 № 99/2022/494325823			
Кадастровый номер:		47:14:0000000:39192	

Номер точки	Координаты, м		Описание закрепления на местности	Средняя квадратическая погрешность определения координат характерных точек границы части земельного участка, м
	X	Y		
1	2	3	4	5
357	421842.39	2180251.82	данные отсутствуют	данные отсутствуют
358	421771.91	2180225.93	данные отсутствуют	данные отсутствуют
359	416842.66	2156039.25	данные отсутствуют	данные отсутствуют
360	416860.3	2156052.5	данные отсутствуют	данные отсутствуют
361	416846.56	2156068.45	данные отсутствуют	данные отсутствуют
362	416828.92	2156055.2	данные отсутствуют	данные отсутствуют
363	414357.89	2161470.49	данные отсутствуют	данные отсутствуют
364	414372.95	2161482.88	данные отсутствуют	данные отсутствуют
365	414374.82	2161520.27	данные отсутствуют	данные отсутствуют
366	414376.33	2161533.58	данные отсутствуют	данные отсутствуют
367	414358.56	2161518.96	данные отсутствуют	данные отсутствуют
368	414358.38	2161509.17	данные отсутствуют	данные отсутствуют
369	411771.09	2143806.6	данные отсутствуют	данные отсутствуют
370	411775.9	2143828.34	данные отсутствуют	данные отсутствуют
371	411752.83	2143825.53	данные отсутствуют	данные отсутствуют
372	411748.76	2143807.54	данные отсутствуют	данные отсутствуют
373	411749.61	2143807.37	данные отсутствуют	данные отсутствуют

Государственный регистратор		ФГИС ЕГРН
полное наименование должности	подпись	инициалы, фамилия

М.П.

Сведения о частях земельного участка

Земельный участок			
(вид объекта недвижимости)			
Лист № <u> </u> Раздела 4.2	Всего листов раздела 4.2 : <u> </u>	Всего разделов: <u> </u>	Всего листов выписки: <u> </u>
16.09.2022 № 99/2022/494325823			
Кадастровый номер:		47:14:0000000:39192	

Номер точки	Координаты, м		Описание закрепления на местности	Средняя квадратическая погрешность определения координат характерных точек границы части земельного участка, м
	X	Y		
1	2	3	4	5
374	411748.88	2143803.9	данные отсутствуют	данные отсутствуют
375	421737.34	2180183.4	данные отсутствуют	данные отсутствуют
376	421809.05	2180209.74	данные отсутствуют	данные отсутствуют
377	421798.37	2180235.65	данные отсутствуют	данные отсутствуют
378	421726.75	2180209.33	данные отсутствуют	данные отсутствуют
379	415481.13	2151170	данные отсутствуют	данные отсутствуют
380	415459.62	2151175.55	данные отсутствуют	данные отсутствуют
381	415457.28	2151155.49	данные отсутствуют	данные отсутствуют
382	415478.79	2151149.94	данные отсутствуют	данные отсутствуют
383	413978.73	2146405.83	данные отсутствуют	данные отсутствуют
384	414029.44	2146465.84	данные отсутствуют	данные отсутствуют
385	414076.85	2146522.07	данные отсутствуют	данные отсутствуют
386	414126.79	2146581.32	данные отсутствуют	данные отсутствуют
387	414177.14	2146641.18	данные отсутствуют	данные отсутствуют
388	414224.48	2146697.37	данные отсутствуют	данные отсутствуют
389	414271.53	2146753.56	данные отсутствуют	данные отсутствуют
390	414318.91	2146810.09	данные отсутствуют	данные отсутствуют
Государственный регистратор				ФГИС ЕГРН
полное наименование должности			подпись	инициалы, фамилия

М.П.

Сведения о частях земельного участка

Земельный участок			
(вид объекта недвижимости)			
Лист № __ Раздела 4.2	Всего листов раздела 4.2 : __	Всего разделов: __	Всего листов выписки: __
16.09.2022 № 99/2022/494325823			
Кадастровый номер:		47:14:0000000:39192	

Номер точки	Координаты, м		Описание закрепления на местности	Средняя квадратическая погрешность определения координат характерных точек границы части земельного участка, м
	X	Y		
1	2	3	4	5
391	414372.72	2146874.27	данные отсутствуют	данные отсутствуют
392	414406.24	2146935.35	данные отсутствуют	данные отсутствуют
393	414442.18	2147001.39	данные отсутствуют	данные отсутствуют
394	414478.55	2147068.41	данные отсутствуют	данные отсутствуют
395	414515.15	2147135.57	данные отсутствуют	данные отсутствуют
396	414552.81	2147204.87	данные отсутствуют	данные отсутствуют
397	414591.4	2147276.43	данные отсутствуют	данные отсутствуют
398	414629.54	2147347.12	данные отсутствуют	данные отсутствуют
399	414666.26	2147414.4	данные отсутствуют	данные отсутствуют
400	414713.83	2147469.14	данные отсутствуют	данные отсутствуют
401	414761.02	2147523.49	данные отсутствуют	данные отсутствуют
402	414806.27	2147575.75	данные отсутствуют	данные отсутствуют
403	414857.41	2147634.32	данные отсутствуют	данные отсутствуют
404	414907.92	2147692.74	данные отсутствуют	данные отсутствуют
405	414939.27	2147763.67	данные отсутствуют	данные отсутствуют
406	414967.08	2147826.98	данные отсутствуют	данные отсутствуют
407	414981.24	2147903.86	данные отсутствуют	данные отсутствуют
Государственный регистратор				ФГИС ЕГРН
полное наименование должности			подпись	инициалы, фамилия

М.П.

Сведения о частях земельного участка

Земельный участок			
(вид объекта недвижимости)			
Лист № <u> </u> Раздела 4.2	Всего листов раздела 4.2 : <u> </u>	Всего разделов: <u> </u>	Всего листов выписки: <u> </u>
16.09.2022 № 99/2022/494325823			
Кадастровый номер:		47:14:0000000:39192	

Номер точки	Координаты, м		Описание закрепления на местности	Средняя квадратическая погрешность определения координат характерных точек границы части земельного участка, м
	X	Y		
1	2	3	4	5
408	414994.87	2147979.98	данные отсутствуют	данные отсутствуют
409	415007.62	2148050.84	данные отсутствуют	данные отсутствуют
410	415016.57	2148100.98	данные отсутствуют	данные отсутствуют
411	415020.34	2148122.12	данные отсутствуют	данные отсутствуют
412	415032.87	2148193.69	данные отсутствуют	данные отсутствуют
413	415044.97	2148261	данные отсутствуют	данные отсутствуют
414	415057.39	2148330.22	данные отсутствуют	данные отсутствуют
415	415069	2148395.59	данные отсутствуют	данные отсутствуют
416	415083.97	2148479.99	данные отсутствуют	данные отсутствуют
417	415097.65	2148555.42	данные отсутствуют	данные отсутствуют
418	415110.92	2148629.86	данные отсутствуют	данные отсутствуют
419	415124.56	2148706.75	данные отсутствуют	данные отсутствуют
420	415136.77	2148774.88	данные отсутствуют	данные отсутствуют
421	415148.05	2148838.19	данные отсутствуют	данные отсутствуют
422	415161.59	2148912.77	данные отсутствуют	данные отсутствуют
423	415176.55	2148997.5	данные отсутствуют	данные отсутствуют
424	415188.94	2149066.91	данные отсутствуют	данные отсутствуют
Государственный регистратор				ФГИС ЕГРН
полное наименование должности			подпись	инициалы, фамилия

М.П.

Земельный участок			
(вид объекта недвижимости)			
Лист № <u> </u> Раздела 4.2	Всего листов раздела 4.2 : <u> </u>	Всего разделов: <u> </u>	Всего листов выписки: <u> </u>
16.09.2022 № 99/2022/494325823			
Кадастровый номер:		47:14:0000000:39192	

Номер точки	Координаты, м		Описание закрепления на местности	Средняя квадратическая погрешность определения координат характерных точек границы части земельного участка, м
	X	Y		
1	2	3	4	5
425	415201.53	2149137.4	данные отсутствуют	данные отсутствуют
426	415212.9	2149199.82	данные отсутствуют	данные отсутствуют
427	415231.4	2149273.19	данные отсутствуют	данные отсутствуют
428	415249.86	2149347.02	данные отсутствуют	данные отсутствуют
429	415268.16	2149419.86	данные отсутствуют	данные отсутствуют
430	415279.05	2149500.87	данные отсутствуют	данные отсутствуют
431	415288.5	2149573.71	данные отсутствуют	данные отсутствуют
432	415298.64	2149650.66	данные отсутствуют	данные отсутствуют
433	415307.97	2149721.19	данные отсутствуют	данные отсутствуют
434	415318.17	2149798.46	данные отсутствуют	данные отсутствуют
435	415328.22	2149876.13	данные отсутствуют	данные отсутствуют
436	415337.94	2149950.74	данные отсутствуют	данные отсутствуют
437	415346.85	2150019.79	данные отсутствуют	данные отсутствуют
438	415355.29	2150085.83	данные отсутствуют	данные отсутствуют
439	415360	2150156.61	данные отсутствуют	данные отсутствуют
440	415365.35	2150235.06	данные отсутствуют	данные отсутствуют
441	415370.41	2150309.88	данные отсутствуют	данные отсутствуют
Государственный регистратор				ФГИС ЕГРН
полное наименование должности			подпись	инициалы, фамилия

М.П.

Сведения о частях земельного участка

Земельный участок			
(вид объекта недвижимости)			
Лист № <u> </u> Раздела 4.2	Всего листов раздела 4.2 : <u> </u>	Всего разделов: <u> </u>	Всего листов выписки: <u> </u>
16.09.2022 № 99/2022/494325823			
Кадастровый номер:		47:14:0000000:39192	

Номер точки	Координаты, м		Описание закрепления на местности	Средняя квадратическая погрешность определения координат характерных точек границы части земельного участка, м
	X	Y		
1	2	3	4	5
442	415375.18	2150375.66	данные отсутствуют	данные отсутствуют
443	415380.27	2150448.91	данные отсутствуют	данные отсутствуют
444	415385.72	2150524.53	данные отсутствуют	данные отсутствуют
445	415388.11	2150557.82	данные отсутствуют	данные отсутствуют
446	415380.06	2150489.02	данные отсутствуют	данные отсутствуют
447	415363.65	2150310.42	данные отсутствуют	данные отсутствуют
448	415350.97	2150166.46	данные отсутствуют	данные отсутствуют
449	415339.02	2150036.85	данные отсутствуют	данные отсутствуют
450	415334.52	2149989.4	данные отсутствуют	данные отсутствуют
451	415331.68	2149963.1	данные отсутствуют	данные отсутствуют
452	415324.22	2149905.58	данные отсутствуют	данные отсутствуют
453	415309.32	2149799.56	данные отсутствуют	данные отсутствуют
454	415303.14	2149755.5	данные отсутствуют	данные отсутствуют
455	415311.03	2149755.04	данные отсутствуют	данные отсутствуют
456	415308.2	2149725.41	данные отсутствуют	данные отсутствуют
457	415299.01	2149726.03	данные отсутствуют	данные отсутствуют
458	415287.78	2149645.92	данные отсутствуют	данные отсутствуют
Государственный регистратор				ФГИС ЕГРН
полное наименование должности			подпись	инициалы, фамилия

М.П.

Сведения о частях земельного участка

Земельный участок			
(вид объекта недвижимости)			
Лист № __ Раздела 4.2	Всего листов раздела 4.2 : __	Всего разделов: __	Всего листов выписки: __
16.09.2022 № 99/2022/494325823			
Кадастровый номер:		47:14:0000000:39192	

Номер точки	Координаты, м		Описание закрепления на местности	Средняя квадратическая погрешность определения координат характерных точек границы части земельного участка, м
	X	Y		
1	2	3	4	5
459	415275.23	2149550.65	данные отсутствуют	данные отсутствуют
460	415261.77	2149444.06	данные отсутствуют	данные отсутствуют
461	415256.73	2149408.2	данные отсутствуют	данные отсутствуют
462	415253.01	2149385.1	данные отсутствуют	данные отсутствуют
463	415249	2149361.83	данные отсутствуют	данные отсутствуют
464	415247.06	2149351.68	данные отсутствуют	данные отсутствуют
465	415236.81	2149306.4	данные отсутствуют	данные отсутствуют
466	415214.94	2149223.39	данные отсутствуют	данные отсутствуют
467	415190.55	2149130.52	данные отсутствуют	данные отсутствуют
468	415181.96	2149095.57	данные отсутствуют	данные отсутствуют
469	415174.1	2149057.5	данные отсутствуют	данные отсутствуют
469	415174.1	2149057.5	данные отсутствуют	данные отсутствуют
470	415167.78	2149023.3	данные отсутствуют	данные отсутствуют
470	415167.78	2149023.3	данные отсутствуют	данные отсутствуют
471	415143.46	2148866.17	данные отсутствуют	данные отсутствуют
471	415143.46	2148866.17	данные отсутствуют	данные отсутствуют
472	415120.88	2148718.68	данные отсутствуют	данные отсутствуют
Государственный регистратор				ФГИС ЕГРН
полное наименование должности			подпись	инициалы, фамилия

М.П.

Сведения о частях земельного участка

Земельный участок			
(вид объекта недвижимости)			
Лист № __ Раздела 4.2	Всего листов раздела 4.2 : __	Всего разделов: __	Всего листов выписки: __
16.09.2022 № 99/2022/494325823			
Кадастровый номер:		47:14:0000000:39192	

Номер точки	Координаты, м		Описание закрепления на местности	Средняя квадратическая погрешность определения координат характерных точек границы части земельного участка, м
	X	Y		
1	2	3	4	5
473	415096.98	2148565.1	данные отсутствуют	данные отсутствуют
474	415080.06	2148470.77	данные отсутствуют	данные отсутствуют
475	415057.7	2148354.2	данные отсутствуют	данные отсутствуют
476	415023.22	2148177.57	данные отсутствуют	данные отсутствуют
477	414990.4	2148011.34	данные отсутствуют	данные отсутствуют
478	414964.6	2147877.16	данные отсутствуют	данные отсутствуют
479	414959.1	2147850.64	данные отсутствуют	данные отсутствуют
480	414952.8	2147822.79	данные отсутствуют	данные отсутствуют
481	414948.32	2147807.22	данные отсутствуют	данные отсутствуют
482	414943.92	2147793.13	данные отсутствуют	данные отсутствуют
483	414937.84	2147776.4	данные отсутствуют	данные отсутствуют
484	414928.6	2147755.18	данные отсутствуют	данные отсутствуют
485	414912.88	2147725.74	данные отсутствуют	данные отсутствуют
486	414902.8	2147709.72	данные отсутствуют	данные отсутствуют
487	414893.85	2147697.09	данные отсутствуют	данные отсутствуют
488	414903.23	2147688.65	данные отсутствуют	данные отсутствуют
489	414670.93	2147430.84	данные отсутствуют	данные отсутствуют
Государственный регистратор				ФГИС ЕГРН
полное наименование должности			подпись	инициалы, фамилия

М.П.

Земельный участок			
(вид объекта недвижимости)			
Лист № <u> </u> Раздела 4.2	Всего листов раздела 4.2 : <u> </u>	Всего разделов: <u> </u>	Всего листов выписки: <u> </u>
16.09.2022 № 99/2022/494325823			
Кадастровый номер:		47:14:000000:39192	

Номер точки	Координаты, м		Описание закрепления на местности	Средняя квадратическая погрешность определения координат характерных точек границы части земельного участка, м
	X	Y		
1	2	3	4	5
490	414663.4	2147426.4	данные отсутствуют	данные отсутствуют
491	414654.65	2147414.48	данные отсутствуют	данные отсутствуют
492	414646.2	2147402.18	данные отсутствуют	данные отсутствуют
493	414629.26	2147372.6	данные отсутствуют	данные отсутствуют
494	414597.34	2147313.5	данные отсутствуют	данные отсутствуют
495	414504.28	2147137.53	данные отсутствуют	данные отсутствуют
496	414428.82	2146993.4	данные отсутствуют	данные отсутствуют
497	414380.94	2146902.14	данные отсутствуют	данные отсутствуют
498	414375.6	2146893.02	данные отсутствуют	данные отсутствуют
499	414364.78	2146875.32	данные отсутствуют	данные отсутствуют
500	414351.62	2146855.49	данные отсутствуют	данные отсутствуют
501	414338.52	2146838.06	данные отсутствуют	данные отсутствуют
502	414320.39	2146815.92	данные отсутствуют	данные отсутствуют
503	414290.35	2146781.38	данные отсутствуют	данные отсутствуют
504	414177.59	2146651.8	данные отсутствуют	данные отсутствуют
505	414028.54	2146478.71	данные отсутствуют	данные отсутствуют
506	414006.15	2146449.11	данные отсутствуют	данные отсутствуют
Государственный регистратор				ФГИС ЕГРН
полное наименование должности			подпись	инициалы, фамилия

М.П.

Сведения о частях земельного участка

Земельный участок			
(вид объекта недвижимости)			
Лист № <u> </u> Раздела 4.2	Всего листов раздела 4.2 : <u> </u>	Всего разделов: <u> </u>	Всего листов выписки: <u> </u>
16.09.2022 № 99/2022/494325823			
Кадастровый номер:		47:14:0000000:39192	

Номер точки	Координаты, м		Описание закрепления на местности	Средняя квадратическая погрешность определения координат характерных точек границы части земельного участка, м
	X	Y		
1	2	3	4	5
507	413994.33	2146432.68	данные отсутствуют	данные отсутствуют
508	413977.18	2146407.76	данные отсутствуют	данные отсутствуют
509	413967.5	2146392.65	данные отсутствуют	данные отсутствуют
510	413105.92	2145767.95	данные отсутствуют	данные отсутствуют
511	413118.39	2145775.74	данные отсутствуют	данные отсутствуют
512	413182.95	2145816.28	данные отсутствуют	данные отсутствуют
513	413243.95	2145859.53	данные отсутствуют	данные отсутствуют
514	413303	2145901.59	данные отсутствуют	данные отсутствуют
515	413368.4	2145939.64	данные отсутствуют	данные отсутствуют
516	413428.59	2145974.53	данные отсутствуют	данные отсутствуют
517	413493.85	2146012.16	данные отсутствуют	данные отсутствуют
518	413556.4	2146048.42	данные отсутствуют	данные отсутствуют
519	413619.52	2146084.86	данные отсутствуют	данные отсутствуют
520	413680.14	2146121.38	данные отсутствуют	данные отсутствуют
521	413736.14	2146152.33	данные отсутствуют	данные отсутствуют
522	413788.69	2146182.53	данные отсутствуют	данные отсутствуют
523	413809.22	2146206.56	данные отсутствуют	данные отсутствуют
Государственный регистратор				ФГИС ЕГРН
полное наименование должности			подпись	инициалы, фамилия

М.П.

Выписка из Единого государственного реестра недвижимости об объекте недвижимости
Сведения о частях земельного участка

1703

Земельный участок			
(вид объекта недвижимости)			
Лист № <u> </u> Раздела 4.2	Всего листов раздела 4.2 : <u> </u>	Всего разделов: <u> </u>	Всего листов выписки: <u> </u>
16.09.2022 № 99/2022/494325823			
Кадастровый номер:		47:14:0000000:39192	

Номер точки	Координаты, м		Описание закрепления на местности	Средняя квадратическая погрешность определения координат характерных точек границы части земельного участка, м
	X	Y		
1	2	3	4	5
524	413796.36	2146198.28	данные отсутствуют	данные отсутствуют
525	413695.48	2146136.26	данные отсутствуют	данные отсутствуют
526	413616.8	2146089.74	данные отсутствуют	данные отсутствуют
527	413493.61	2146018.28	данные отсутствуют	данные отсутствуют
528	413403.92	2145968.08	данные отсутствуют	данные отсутствуют
529	413331.14	2145929.3	данные отсутствуют	данные отсутствуют
530	413299.74	2145911.66	данные отсутствуют	данные отсутствуют
531	413259.15	2145885.61	данные отсутствуют	данные отсутствуют
532	413239.9	2145872.4	данные отсутствуют	данные отсутствуют
533	413246.73	2145863.95	данные отсутствуют	данные отсутствуют
534	413205.24	2145848.54	данные отсутствуют	данные отсутствуют
535	413170.42	2145824.08	данные отсутствуют	данные отсутствуют
536	413121.57	2145789.1	данные отсутствуют	данные отсутствуют
537	413108.57	2145770.44	данные отсутствуют	данные отсутствуют
538	412182.77	2145220.84	данные отсутствуют	данные отсутствуют
539	412232.9	2145245.76	данные отсутствуют	данные отсутствуют
540	412298.31	2145278.55	данные отсутствуют	данные отсутствуют

Государственный регистратор		ФГИС ЕГРН
полное наименование должности	подпись	инициалы, фамилия

М.П.

Сведения о частях земельного участка

Земельный участок			
(вид объекта недвижимости)			
Лист № __ Раздела 4.2	Всего листов раздела 4.2 : __	Всего разделов: __	Всего листов выписки: __
16.09.2022 № 99/2022/494325823			
Кадастровый номер:		47:14:0000000:39192	

Номер точки	Координаты, м		Описание закрепления на местности	Средняя квадратическая погрешность определения координат характерных точек границы части земельного участка, м
	X	Y		
1	2	3	4	5
541	412362.73	2145310.69	данные отсутствуют	данные отсутствуют
542	412428.01	2145343.69	данные отсутствуют	данные отсутствуют
543	412488.14	2145381.23	данные отсутствуют	данные отсутствуют
544	412550.21	2145420.26	данные отсутствуют	данные отсутствуют
545	412612.33	2145459.22	данные отсутствуют	данные отсутствуют
546	412674.19	2145497.92	данные отсутствуют	данные отсутствуют
547	412740.22	2145539.19	данные отсутствуют	данные отсутствуют
548	412806.03	2145580.4	данные отсутствуют	данные отсутствуют
549	412861.92	2145615.42	данные отсутствуют	данные отсутствуют
550	412921.3	2145652.66	данные отсутствуют	данные отсутствуют
551	412985.71	2145692.91	данные отсутствуют	данные отсутствуют
552	413050.99	2145733.64	данные отсутствуют	данные отсутствуют
553	413053.48	2145735.2	данные отсутствуют	данные отсутствуют
554	413044.3	2145732.37	данные отсутствуют	данные отсутствуют
555	412992.33	2145700.93	данные отсутствуют	данные отсутствуют
556	412834.84	2145602.13	данные отсутствуют	данные отсутствуют
557	412765.53	2145558.96	данные отсутствуют	данные отсутствуют
Государственный регистратор				ФГИС ЕГРН
полное наименование должности			подпись	инициалы, фамилия

М.П.

Выписка из Единого государственного реестра недвижимости об объекте недвижимости
Сведения о частях земельного участка

1705

Земельный участок			
(вид объекта недвижимости)			
Лист № <u> </u> Раздела 4.2	Всего листов раздела 4.2 : <u> </u>	Всего разделов: <u> </u>	Всего листов выписки: <u> </u>
16.09.2022 № 99/2022/494325823			
Кадастровый номер:		47:14:0000000:39192	

Номер точки	Координаты, м		Описание закрепления на местности	Средняя квадратическая погрешность определения координат характерных точек границы части земельного участка, м
	X	Y		
1	2	3	4	5
558	412689.11	2145511.38	данные отсутствуют	данные отсутствуют
559	412669.14	2145498.95	данные отсутствуют	данные отсутствуют
560	412612.87	2145464.04	данные отсутствуют	данные отсутствуют
561	412536.84	2145416.9	данные отсутствуют	данные отсутствуют
562	412461.02	2145369.87	данные отсутствуют	данные отсутствуют
563	412433.39	2145352.74	данные отсутствуют	данные отсутствуют
564	412402.78	2145335.28	данные отсутствуют	данные отсутствуют
565	412383.37	2145325.78	данные отсутствуют	данные отсутствуют
566	412338.3	2145303.75	данные отсутствуют	данные отсутствуют
567	412300.66	2145285.59	данные отсутствуют	данные отсутствуют
568	412259.06	2145265.53	данные отсутствуют	данные отсутствуют
569	412217.3	2145241.05	данные отсутствуют	данные отсутствуют
570	412216.54	2145242.27	данные отсутствуют	данные отсутствуют
571	412183.26	2145221.2	данные отсутствуют	данные отсутствуют
572	411977.4	2144811.72	данные отсутствуют	данные отсутствуют
573	411958.87	2144824.8	данные отсутствуют	данные отсутствуют
574	411951.43	2144805.57	данные отсутствуют	данные отсутствуют

Государственный регистратор		ФГИС ЕГРН
полное наименование должности	подпись	инициалы, фамилия

М.П.

Земельный участок			
(вид объекта недвижимости)			
Лист № ___ Раздела 4.2	Всего листов раздела 4.2 : ___	Всего разделов: ___	Всего листов выписки: ___
16.09.2022 № 99/2022/494325823			
Кадастровый номер:		47:14:0000000:39192	

Номер точки	Координаты, м		Описание закрепления на местности	Средняя квадратическая погрешность определения координат характерных точек границы части земельного участка, м
	X	Y		
1	2	3	4	5
575	411969.97	2144792.48	данные отсутствуют	данные отсутствуют
576	411509.53	2143457.09	данные отсутствуют	данные отсутствуют
577	411354.71	2143475.18	данные отсутствуют	данные отсутствуют
578	411274.03	2143485.25	данные отсутствуют	данные отсутствуют
579	411169.97	2143498.43	данные отсутствуют	данные отсутствуют
580	411138.51	2143502.45	данные отсутствуют	данные отсутствуют
581	411144.04	2143480.04	данные отсутствуют	данные отсутствуют
582	411166.32	2143477.15	данные отсутствуют	данные отсутствуют
583	411162.33	2143493.32	данные отсутствуют	данные отсутствуют
584	411504.47	2143453.89	данные отсутствуют	данные отсутствуют
585	414696.14	2175314.38	данные отсутствуют	данные отсутствуют
586	414734.03	2175356.56	данные отсутствуют	данные отсутствуют
587	414701.38	2175351.61	данные отсутствуют	данные отсутствуют
588	414662.27	2175308.04	данные отсутствуют	данные отсутствуют
589	421689.2	2180171.08	данные отсутствуют	данные отсутствуют
590	421707.93	2180174.4	данные отсутствуют	данные отсутствуют
590	421707.93	2180174.4	данные отсутствуют	данные отсутствуют
Государственный регистратор				ФГИС ЕГРН
полное наименование должности			подпись	инициалы, фамилия

М.П.

Выписка из Единого государственного реестра недвижимости об объекте недвижимости
Сведения о частях земельного участка

1707

Земельный участок			
(вид объекта недвижимости)			
Лист № <u> </u> Раздела 4.2	Всего листов раздела 4.2 : <u> </u>	Всего разделов: <u> </u>	Всего листов выписки: <u> </u>
16.09.2022 № 99/2022/494325823			
Кадастровый номер:		47:14:0000000:39192	

Номер точки	Координаты, м		Описание закрепления на местности	Средняя квадратическая погрешность определения координат характерных точек границы части земельного участка, м
	X	Y		
1	2	3	4	5
591	421730.48	2180180.88	данные отсутствуют	данные отсутствуют
592	421762.34	2180192.58	данные отсутствуют	данные отсутствуют
593	421751.47	2180218.41	данные отсутствуют	данные отсутствуют
594	421721.71	2180207.48	данные отсутствуют	данные отсутствуют
595	421701.51	2180201.66	данные отсутствуют	данные отсутствуют
595	421701.51	2180201.66	данные отсутствуют	данные отсутствуют
596	421678.28	2180197.56	данные отсутствуют	данные отсутствуют
597	416285.81	2159975.57	данные отсутствуют	данные отсутствуют
598	416301.64	2159982.94	данные отсутствуют	данные отсутствуют
599	416300.66	2159983.71	данные отсутствуют	данные отсутствуют
600	416297.44	2159986.22	данные отсутствуют	данные отсутствуют
601	416283.92	2159996.75	данные отсутствуют	данные отсутствуют
602	416273.31	2159991.81	данные отсутствуют	данные отсутствуют
603	416267.93	2159989.25	данные отсутствуют	данные отсутствуют
604	416283.71	2159977.54	данные отсутствуют	данные отсутствуют
605	413716.8	2164139.67	данные отсутствуют	данные отсутствуют
606	413734.1	2164153.35	данные отсутствуют	данные отсутствуют

Государственный регистратор		ФГИС ЕГРН
полное наименование должности	подпись	инициалы, фамилия

М.П.

Сведения о частях земельного участка

Земельный участок			
(вид объекта недвижимости)			
Лист № <u> </u> Раздела 4.2	Всего листов раздела 4.2 : <u> </u>	Всего разделов: <u> </u>	Всего листов выписки: <u> </u>
16.09.2022 № 99/2022/494325823			
Кадастровый номер:		47:14:0000000:39192	

Номер точки	Координаты, м		Описание закрепления на местности	Средняя квадратическая погрешность определения координат характерных точек границы части земельного участка, м
	X	Y		
1	2	3	4	5
607	413722.28	2164170.74	данные отсутствуют	данные отсутствуют
608	413704.98	2164157.06	данные отсутствуют	данные отсутствуют
609	415768.58	2175518.76	данные отсутствуют	данные отсутствуют
609	415768.58	2175518.76	данные отсутствуют	данные отсутствуют
610	415800.06	2175525.04	данные отсутствуют	данные отсутствуют
610	415800.06	2175525.04	данные отсутствуют	данные отсутствуют
611	415838.52	2175532.53	данные отсутствуют	данные отсутствуют
611	415838.52	2175532.53	данные отсутствуют	данные отсутствуют
612	415851.88	2175535.2	данные отсутствуют	данные отсутствуют
612	415851.88	2175535.2	данные отсутствуют	данные отсутствуют
613	415984.36	2175561.23	данные отсутствуют	данные отсутствуют
613	415984.36	2175561.23	данные отсутствуют	данные отсутствуют
614	416083.16	2175581.29	данные отсутствуют	данные отсутствуют
615	416220.54	2175609.06	данные отсутствуют	данные отсутствуют
616	416296.79	2175625.7	данные отсутствуют	данные отсутствуют
616	416296.79	2175625.7	данные отсутствуют	данные отсутствуют
617	416374.6	2175647.24	данные отсутствуют	данные отсутствуют
Государственный регистратор				ФГИС ЕГРН
полное наименование должности			подпись	инициалы, фамилия

М.П.

Сведения о частях земельного участка

Земельный участок			
(вид объекта недвижимости)			
Лист № ___ Раздела 4.2	Всего листов раздела 4.2 : ___	Всего разделов: ___	Всего листов выписки: ___
16.09.2022 № 99/2022/494325823			
Кадастровый номер:		47:14:0000000:39192	

Номер точки	Координаты, м		Описание закрепления на местности	Средняя квадратическая погрешность определения координат характерных точек границы части земельного участка, м
	X	Y		
1	2	3	4	5
617	416374.6	2175647.24	данные отсутствуют	данные отсутствуют
618	416454.48	2175672.11	данные отсутствуют	данные отсутствуют
619	416552.73	2175703.26	данные отсутствуют	данные отсутствуют
620	416593.79	2175713.62	данные отсутствуют	данные отсутствуют
621	416669.45	2175726	данные отсутствуют	данные отсутствуют
621	416669.45	2175726	данные отсутствуют	данные отсутствуют
622	416726.04	2175731.16	данные отсутствуют	данные отсутствуют
623	416757.24	2175731.34	данные отсутствуют	данные отсутствуют
623	416757.24	2175731.34	данные отсутствуют	данные отсутствуют
624	416777.46	2175729.52	данные отсутствуют	данные отсутствуют
625	416811.97	2175722.98	данные отсутствуют	данные отсутствуют
625	416811.97	2175722.98	данные отсутствуют	данные отсутствуют
626	416838.56	2175716.61	данные отсутствуют	данные отсутствуют
627	416833.42	2175720.77	данные отсутствуют	данные отсутствуют
628	416807.59	2175726.67	данные отсутствуют	данные отсутствуют
629	416752.7	2175733.95	данные отсутствуют	данные отсутствуют
630	416680.66	2175729.89	данные отсутствуют	данные отсутствуют
Государственный регистратор				ФГИС ЕГРН
полное наименование должности			подпись	инициалы, фамилия

М.П.

Сведения о частях земельного участка

Земельный участок			
(вид объекта недвижимости)			
Лист № <u> </u> Раздела 4.2	Всего листов раздела 4.2 : <u> </u>	Всего разделов: <u> </u>	Всего листов выписки: <u> </u>
16.09.2022 № 99/2022/494325823			
Кадастровый номер:		47:14:0000000:39192	

Номер точки	Координаты, м		Описание закрепления на местности	Средняя квадратическая погрешность определения координат характерных точек границы части земельного участка, м
	X	Y		
1	2	3	4	5
631	416584.69	2175713.8	данные отсутствуют	данные отсутствуют
632	416544.26	2175705.13	данные отсутствуют	данные отсутствуют
633	416377.24	2175649.19	данные отсутствуют	данные отсутствуют
634	416267.84	2175620.96	данные отсутствуют	данные отсутствуют
635	416176.11	2175602.08	данные отсутствуют	данные отсутствуют
636	415785.68	2175523.2	данные отсутствуют	данные отсутствуют
637	415750.62	2175516.33	данные отсутствуют	данные отсутствуют
638	415525.49	2175470.69	данные отсутствуют	данные отсутствуют
639	415590.08	2175484.2	данные отсутствуют	данные отсутствуют
640	415628.23	2175492.85	данные отсутствуют	данные отсутствуют
641	415531.47	2175476.21	данные отсутствуют	данные отсутствуют
642	425469.59	2182664.01	данные отсутствуют	данные отсутствуют
643	425479.41	2182675.66	данные отсутствуют	данные отсутствуют
644	425472.36	2182681.63	данные отсутствуют	данные отсутствуют
645	425462.52	2182669.99	данные отсутствуют	данные отсутствуют
646	427088.15	2184602.41	данные отсутствуют	данные отсутствуют
647	427081.85	2184608.59	данные отсутствуют	данные отсутствуют
Государственный регистратор				ФГИС ЕГРН
полное наименование должности			подпись	инициалы, фамилия

М.П.

Выписка из Единого государственного реестра недвижимости об объекте недвижимости
Сведения о частях земельного участка

1711

Земельный участок			
<small>(вид объекта недвижимости)</small>			
Лист № <u> </u> Раздела 4.2	Всего листов раздела 4.2 : <u> </u>	Всего разделов: <u> </u>	Всего листов выписки: <u> </u>
16.09.2022 № 99/2022/494325823			
Кадастровый номер:		47:14:0000000:39192	

Номер точки	Координаты, м		Описание закрепления на местности	Средняя квадратическая погрешность определения координат характерных точек границы части земельного участка, м
	X	Y		
1	2	3	4	5
648	427056.26	2184580.88	данные отсутствуют	данные отсутствуют
649	427063.72	2184573.45	данные отсутствуют	данные отсутствуют
650	413742.64	2174713.1	данные отсутствуют	данные отсутствуют
650	413742.64	2174713.1	данные отсутствуют	данные отсутствуют
651	413723.23	2174702.93	данные отсутствуют	данные отсутствуют
652	413752.7	2174689.14	данные отсутствуют	данные отсутствуют
653	421671.74	2180168.17	данные отсутствуют	данные отсутствуют
654	421674.54	2180168.48	данные отсутствуют	данные отсутствуют
655	421719.71	2180177.79	данные отсутствуют	данные отсутствуют
656	421708.93	2180203.8	данные отсутствуют	данные отсутствуют
657	421670.49	2180196.18	данные отсутствуют	данные отсутствуют
658	421660.65	2180194.95	данные отсутствуют	данные отсутствуют
659	414401.14	2175222.9	данные отсутствуют	данные отсутствуют
660	414433.16	2175225.78	данные отсутствуют	данные отсутствуют
661	414434.25	2175226.58	данные отсутствуют	данные отсутствуют
662	414485.52	2175257.84	данные отсутствуют	данные отсутствуют
663	414518.21	2175275.09	данные отсутствуют	данные отсутствуют
Государственный регистратор				ФГИС ЕГРН
полное наименование должности			подпись	инициалы, фамилия

М.П.

Сведения о частях земельного участка

Земельный участок			
(вид объекта недвижимости)			
Лист № ___ Раздела 4.2	Всего листов раздела 4.2 : ___	Всего разделов: ___	Всего листов выписки: ___
16.09.2022 № 99/2022/494325823			
Кадастровый номер:		47:14:0000000:39192	

Номер точки	Координаты, м		Описание закрепления на местности	Средняя квадратическая погрешность определения координат характерных точек границы части земельного участка, м
	X	Y		
1	2	3	4	5
664	414536.66	2175283.29	данные отсутствуют	данные отсутствуют
665	414462.6	2175276.62	данные отсутствуют	данные отсутствуют
666	414418.3	2175249.61	данные отсутствуют	данные отсутствуют
667	414396.93	2175234	данные отсутствуют	данные отсутствуют
668	414380.2	2175221	данные отсутствуют	данные отсутствуют
669	415163.99	2148854.95	данные отсутствуют	данные отсутствуют
670	415165.2	2148862.86	данные отсутствуют	данные отсутствуют
671	415189.46	2149019.56	данные отсутствуют	данные отсутствуют
672	415195.72	2149053.36	данные отсутствуют	данные отсутствуют
673	415196.03	2149054.88	данные отсутствуют	данные отсутствуют
674	415188.33	2149057.72	данные отсутствуют	данные отсутствуют
675	415175.16	2149062.62	данные отсутствуют	данные отсутствуют
676	415142.81	2148861.92	данные отсутствуют	данные отсутствуют
677	415147.3	2148860.49	данные отсутствуют	данные отсутствуют
678	416737.28	2156396.81	данные отсутствуют	данные отсутствуют
679	416739.04	2156492.42	данные отсутствуют	данные отсутствуют
680	416739.2	2156501.45	данные отсутствуют	данные отсутствуют
Государственный регистратор				ФГИС ЕГРН
полное наименование должности			подпись	инициалы, фамилия

М.П.

Сведения о частях земельного участка

Земельный участок			
(вид объекта недвижимости)			
Лист № <u> </u> Раздела 4.2	Всего листов раздела 4.2 : <u> </u>	Всего разделов: <u> </u>	Всего листов выписки: <u> </u>
16.09.2022 № 99/2022/494325823			
Кадастровый номер:		47:14:0000000:39192	

Номер точки	Координаты, м		Описание закрепления на местности	Средняя квадратическая погрешность определения координат характерных точек границы части земельного участка, м
	X	Y		
1	2	3	4	5
681	416717.64	2156526.86	данные отсутствуют	данные отсутствуют
682	416717.04	2156492.76	данные отсутствуют	данные отсутствуют
683	416715.74	2156422.19	данные отсутствуют	данные отсутствуют
684	415614.28	2175489.69	данные отсутствуют	данные отсутствуют
685	415631.09	2175493.5	данные отсутствуют	данные отсутствуют
686	415630.82	2175495.11	данные отсутствуют	данные отсутствуют
687	415630.63	2175496.09	данные отсутствуют	данные отсутствуют
688	415630.66	2175496.1	данные отсутствуют	данные отсутствуют
689	415630.65	2175496.14	данные отсутствуют	данные отсутствуют
690	415678.24	2175505.03	данные отсутствуют	данные отсутствуют
691	415678.58	2175503.26	данные отсутствуют	данные отсутствуют
692	415700.3	2175507.72	данные отсутствуют	данные отсутствуют
693	415709.38	2175509.59	данные отсутствуют	данные отсутствуют
694	415731.84	2175513.82	данные отсутствуют	данные отсутствуют
695	415748.15	2175515.99	данные отсутствуют	данные отсутствуют
696	415800.07	2175525.04	данные отсутствуют	данные отсутствуют
697	415800.11	2175525.05	данные отсутствуют	данные отсутствуют
Государственный регистратор				ФГИС ЕГРН
полное наименование должности			подпись	инициалы, фамилия

М.П.

Земельный участок			
(вид объекта недвижимости)			
Лист № <u> </u> Раздела 4.2	Всего листов раздела 4.2 : <u> </u>	Всего разделов: <u> </u>	Всего листов выписки: <u> </u>
16.09.2022 № 99/2022/494325823			
Кадастровый номер:		47:14:0000000:39192	

Номер точки	Координаты, м		Описание закрепления на местности	Средняя квадратическая погрешность определения координат характерных точек границы части земельного участка, м
	X	Y		
1	2	3	4	5
698	415800.6	2175525.15	данные отсутствуют	данные отсутствуют
699	415838.46	2175532.52	данные отсутствуют	данные отсутствуют
699	415838.46	2175532.52	данные отсутствуют	данные отсутствуют
700	415823.8	2175555.07	данные отсутствуют	данные отсутствуют
700	415823.8	2175555.07	данные отсутствуют	данные отсутствуют
701	415823.36	2175555.76	данные отсутствуют	данные отсутствуют
701	415823.36	2175555.76	данные отсутствуют	данные отсутствуют
702	415823.76	2175555.12	данные отсутствуют	данные отсутствуют
703	415784.71	2175547.47	данные отсутствуют	данные отсутствуют
704	415784.81	2175550.55	данные отсутствуют	данные отсутствуют
705	415763.95	2175546.39	данные отсутствуют	данные отсутствуют
706	415727.34	2175541.42	данные отсутствуют	данные отсутствуют
707	415704	2175537.06	данные отсутствуют	данные отсутствуют
708	415704.37	2175535.83	данные отсутствуют	данные отсутствуют
709	415704.36	2175535.83	данные отсутствуют	данные отсутствуют
710	415704.36	2175535.81	данные отсутствуют	данные отсутствуют
711	415673.97	2175529.34	данные отсутствуют	данные отсутствуют
Государственный регистратор				ФГИС ЕГРН
полное наименование должности			подпись	инициалы, фамилия

М.П.

Выписка из Единого государственного реестра недвижимости об объекте недвижимости
Сведения о частях земельного участка

1715

Земельный участок			
(вид объекта недвижимости)			
Лист № <u> </u> Раздела 4.2	Всего листов раздела 4.2 : <u> </u>	Всего разделов: <u> </u>	Всего листов выписки: <u> </u>
16.09.2022 № 99/2022/494325823			
Кадастровый номер:		47:14:0000000:39192	

Номер точки	Координаты, м		Описание закрепления на местности	Средняя квадратическая погрешность определения координат характерных точек границы части земельного участка, м
	X	Y		
1	2	3	4	5
712	415673.54	2175530.81	данные отсутствуют	данные отсутствуют
713	415589.18	2175512.65	данные отсутствуют	данные отсутствуют
713	415589.18	2175512.65	данные отсутствуют	данные отсутствуют
714	415557.82	2175477.46	данные отсутствуют	данные отсутствуют
714	415557.82	2175477.46	данные отсутствуют	данные отсутствуют
715	415590.06	2175484.24	данные отсутствуют	данные отсутствуют
716	416063.68	2175577.34	данные отсутствуют	данные отсутствуют
717	416083.21	2175581.31	данные отсутствуют	данные отсутствуют
718	416220.54	2175609.11	данные отсутствуют	данные отсутствуют
719	416270.37	2175619.93	данные отсутствуют	данные отсутствуют
720	416387.13	2175651.14	данные отсутствуют	данные отсутствуют
721	416454.49	2175672.16	данные отсутствуют	данные отсутствуют
722	416552.68	2175703.29	данные отсутствуют	данные отсутствуют
723	416593.82	2175713.63	данные отсутствуют	данные отсутствуют
724	416611.46	2175716.51	данные отсутствуют	данные отсутствуют
725	416686.84	2175727.59	данные отсутствуют	данные отсутствуют
726	416726.03	2175731.2	данные отсутствуют	данные отсутствуют

Государственный регистратор		ФГИС ЕГРН
полное наименование должности	подпись	инициалы, фамилия

М.П.

Сведения о частях земельного участка

Земельный участок			
(вид объекта недвижимости)			
Лист № <u> </u> Раздела 4.2	Всего листов раздела 4.2 : <u> </u>	Всего разделов: <u> </u>	Всего листов выписки: <u> </u>
16.09.2022 № 99/2022/494325823			
Кадастровый номер:		47:14:0000000:39192	

Номер точки	Координаты, м		Описание закрепления на местности	Средняя квадратическая погрешность определения координат характерных точек границы части земельного участка, м
	X	Y		
1	2	3	4	5
727	416743.84	2175731.26	данные отсутствуют	данные отсутствуют
728	416770.34	2175730.16	данные отсутствуют	данные отсутствуют
729	416777.51	2175729.53	данные отсутствуют	данные отсутствуют
730	416801.85	2175724.9	данные отсутствуют	данные отсутствуют
731	416860.66	2175711.32	данные отсутствуют	данные отсутствуют
732	416859.71	2175712.47	данные отсутствуют	данные отсутствуют
733	416856.24	2175716.64	данные отсутствуют	данные отсутствуют
734	416856.3	2175716.62	данные отсутствуют	данные отсутствуют
735	416856.28	2175716.65	данные отсутствуют	данные отсутствуют
736	416874.31	2175711.24	данные отсутствуют	данные отсутствуют
737	416896.91	2175705.17	данные отсутствуют	данные отсутствуют
738	416923.51	2175698.07	данные отсутствуют	данные отсутствуют
739	416943.75	2175692.62	данные отсутствуют	данные отсутствуют
740	416996.23	2175679.16	данные отсутствуют	данные отсутствуют
741	417053.81	2175662.16	данные отсутствуют	данные отсутствуют
742	417056.84	2175661.26	данные отсутствуют	данные отсутствуют
743	417061.28	2175679.72	данные отсутствуют	данные отсутствуют
Государственный регистратор				ФГИС ЕГРН
полное наименование должности			подпись	инициалы, фамилия

М.П.

Выписка из Единого государственного реестра недвижимости об объекте недвижимости
Сведения о частях земельного участка

1717

Земельный участок			
(вид объекта недвижимости)			
Лист № <u> </u> Раздела 4.2	Всего листов раздела 4.2 : <u> </u>	Всего разделов: <u> </u>	Всего листов выписки: <u> </u>
16.09.2022 № 99/2022/494325823			
Кадастровый номер:		47:14:000000:39192	

Номер точки	Координаты, м		Описание закрепления на местности	Средняя квадратическая погрешность определения координат характерных точек границы части земельного участка, м
	X	Y		
1	2	3	4	5
744	417061.21	2175679.79	данные отсутствуют	данные отсутствуют
745	416968.61	2175709.1	данные отсутствуют	данные отсутствуют
746	416914.7	2175726.64	данные отсутствуют	данные отсутствуют
747	416888.68	2175733.4	данные отсутствуют	данные отсутствуют
748	416817.88	2175750.36	данные отсутствуют	данные отсутствуют
749	416781.19	2175757.3	данные отсутствуют	данные отсутствуют
750	416758.72	2175759.32	данные отсутствуют	данные отсутствуют
751	416724.7	2175759.14	данные отсутствуют	данные отсутствуют
752	416665.86	2175753.77	данные отсутствуют	данные отсутствуют
753	416588.1	2175741.04	данные отсутствуют	данные отсутствуют
754	416544.91	2175730.16	данные отсутствуют	данные отсутствуют
755	416446.12	2175698.84	данные отсутствуют	данные отсутствуют
756	416366.54	2175674.06	данные отсутствуют	данные отсутствуют
757	416330.86	2175664.18	данные отсутствуют	данные отсутствуют
758	416331.25	2175663.63	данные отсутствуют	данные отсутствуют
759	416320.21	2175660.26	данные отсутствуют	данные отсутствуют
760	416297.08	2175654.66	данные отсутствуют	данные отсутствуют

Государственный регистратор		ФГИС ЕГРН
полное наименование должности	подпись	инициалы, фамилия

М.П.

Выписка из Единого государственного реестра недвижимости об объекте недвижимости
Сведения о частях земельного участка

1718

Земельный участок			
(вид объекта недвижимости)			
Лист № <u> </u> Раздела 4.2	Всего листов раздела 4.2 : <u> </u>	Всего разделов: <u> </u>	Всего листов выписки: <u> </u>
16.09.2022 № 99/2022/494325823			
Кадастровый номер:		47:14:0000000:39192	

Номер точки	Координаты, м		Описание закрепления на местности	Средняя квадратическая погрешность определения координат характерных точек границы части земельного участка, м
	X	Y		
1	2	3	4	5
761	416290.83	2175653.12	данные отсутствуют	данные отсутствуют
762	416259.87	2175647.3	данные отсутствуют	данные отсутствуют
763	416256.04	2175646.4	данные отсутствуют	данные отсутствуют
764	416241.16	2175643.3	данные отсутствуют	данные отсутствуют
765	416223.28	2175639.18	данные отсутствуют	данные отсутствуют
766	416184.3	2175632.31	данные отсутствуют	данные отсутствуют
767	416152.63	2175626.34	данные отсутствуют	данные отсутствуют
768	416143.38	2175622.04	данные отсутствуют	данные отсутствуют
769	416143.5	2175621.43	данные отсутствуют	данные отсутствуют
770	416123.69	2175616.86	данные отсутствуют	данные отсутствуют
771	416123.49	2175618.01	данные отсутствуют	данные отсутствуют
772	416084.83	2175610.58	данные отсутствуют	данные отсутствуют
773	416077.75	2175608.96	данные отсутствуют	данные отсутствуют
774	416074.24	2175607.81	данные отсутствуют	данные отсутствуют
775	416054.42	2175603.35	данные отсутствуют	данные отсутствуют
776	416049.68	2175602.82	данные отсутствуют	данные отсутствуют
777	416036.35	2175601.22	данные отсутствуют	данные отсутствуют

Государственный регистратор		ФГИС ЕГРН
полное наименование должности	подпись	инициалы, фамилия

М.П.

Выписка из Единого государственного реестра недвижимости об объекте недвижимости
Сведения о частях земельного участка

1719

Земельный участок			
(вид объекта недвижимости)			
Лист № <u> </u> Раздела 4.2	Всего листов раздела 4.2 : <u> </u>	Всего разделов: <u> </u>	Всего листов выписки: <u> </u>
16.09.2022 № 99/2022/494325823			
Кадастровый номер:		47:14:0000000:39192	

Номер точки	Координаты, м		Описание закрепления на местности	Средняя квадратическая погрешность определения координат характерных точек границы части земельного участка, м
	X	Y		
1	2	3	4	5
778	415978.97	2175588.71	данные отсутствуют	данные отсутствуют
779	415846.4	2175562.66	данные отсутствуют	данные отсутствуют
780	415833.1	2175560	данные отсутствуют	данные отсутствуют
781	415822.04	2175557.86	данные отсутствуют	данные отсутствуют
782	414875	2175343.63	данные отсутствуют	данные отсутствуют
783	414886.2	2175343.95	данные отсутствуют	данные отсутствуют
784	414960.73	2175357.7	данные отсутствуют	данные отсутствуют
785	414960.28	2175364.82	данные отсутствуют	данные отсутствуют
786	415240.69	2175420.6	данные отсутствуют	данные отсутствуют
787	415331.6	2175435.44	данные отсутствуют	данные отсутствуют
788	415331.92	2175433.24	данные отсутствуют	данные отсутствуют
789	415464.14	2175458.58	данные отсутствуют	данные отсутствуют
790	415457.5	2175460.48	данные отсутствуют	данные отсутствуют
791	415491.44	2175466.89	данные отсутствуют	данные отсутствуют
792	415503.63	2175469.19	данные отсутствуют	данные отсутствуют
793	415524.59	2175473.4	данные отсутствуют	данные отсутствуют
794	415522.08	2175470.02	данные отсутствуют	данные отсутствуют

Государственный регистратор		ФГИС ЕГРН
полное наименование должности	подпись	инициалы, фамилия

М.П.

Сведения о частях земельного участка

Земельный участок			
(вид объекта недвижимости)			
Лист № ___ Раздела 4.2	Всего листов раздела 4.2 : ___	Всего разделов: ___	Всего листов выписки: ___
16.09.2022 № 99/2022/494325823			
Кадастровый номер:		47:14:0000000:39192	

Номер точки	Координаты, м		Описание закрепления на местности	Средняя квадратическая погрешность определения координат характерных точек границы части земельного участка, м
	X	Y		
1	2	3	4	5
795	415584.04	2175511.54	данные отсутствуют	данные отсутствуют
796	415573.14	2175509.26	данные отсутствуют	данные отсутствуют
797	415570.06	2175506.98	данные отсутствуют	данные отсутствуют
798	415541.73	2175501.76	данные отсутствуют	данные отсутствуют
799	415498.84	2175493.73	данные отсутствуют	данные отсутствуют
800	415307.22	2175457.02	данные отсутствуют	данные отсутствуют
801	415142.43	2175423.76	данные отсутствуют	данные отсутствуют
802	414956.62	2175386.1	данные отсутствуют	данные отсутствуют
803	414956.02	2175385.98	данные отсутствуют	данные отсутствуют
804	414956.03	2175385.94	данные отсутствуют	данные отсутствуют
805	414943.02	2175383.38	данные отсутствуют	данные отсутствуют
806	414943.23	2175382.48	данные отсутствуют	данные отсутствуют
807	414943.37	2175381.92	данные отсутствуют	данные отсутствуют
808	414923.19	2175378.63	данные отсутствуют	данные отсутствуют
809	414874.19	2175370.6	данные отсутствуют	данные отсутствуют
810	413751.83	2174688.64	данные отсутствуют	данные отсутствуют
811	413721.83	2174702.19	данные отсутствуют	данные отсутствуют
Государственный регистратор				ФГИС ЕГРН
полное наименование должности			подпись	инициалы, фамилия

М.П.

Земельный участок			
(вид объекта недвижимости)			
Лист № <u> </u> Раздела 4.2	Всего листов раздела 4.2 : <u> </u>	Всего разделов: <u> </u>	Всего листов выписки: <u> </u>
16.09.2022 № 99/2022/494325823			
Кадастровый номер:		47:14:0000000:39192	

Номер точки	Координаты, м		Описание закрепления на местности	Средняя квадратическая погрешность определения координат характерных точек границы части земельного участка, м
	X	Y		
1	2	3	4	5
812	407460.77	2141991.88	данные отсутствуют	данные отсутствуют
813	407465.58	2141991.79	данные отсутствуют	данные отсутствуют
814	407469.74	2142013.68	данные отсутствуют	данные отсутствуют
815	407465.67	2142013.74	данные отсутствуют	данные отсутствуют
816	407461.64	2141992.51	данные отсутствуют	данные отсутствуют
817	407163.46	2141800.68	данные отсутствуют	данные отсутствуют
818	407378.66	2141955.5	данные отсутствуют	данные отсутствуют
819	407406.47	2141976.46	данные отсутствуют	данные отсутствуют
820	407410.97	2141977	данные отсутствуют	данные отсутствуют
821	407420.03	2141982.11	данные отсутствуют	данные отсутствуют
822	407404.92	2141980.3	данные отсутствуют	данные отсутствуют
823	407296.1	2141898.28	данные отсутствуют	данные отсутствуют
824	407168.02	2141804.71	данные отсутствуют	данные отсутствуют
825	406497.02	2141321.46	данные отсутствуют	данные отсутствуют
826	406500.27	2141323.79	данные отсутствуют	данные отсутствуют
827	406487.33	2141341.58	данные отсутствуют	данные отсутствуют
828	406484.08	2141339.25	данные отсутствуют	данные отсутствуют
Государственный регистратор				ФГИС ЕГРН
полное наименование должности			подпись	инициалы, фамилия

М.П.

Выписка из Единого государственного реестра недвижимости об объекте недвижимости
Сведения о частях земельного участка

1722

Земельный участок			
(вид объекта недвижимости)			
Лист № __ Раздела 4.2	Всего листов раздела 4.2 : __	Всего разделов: __	Всего листов выписки: __
16.09.2022 № 99/2022/494325823			
Кадастровый номер:		47:14:0000000:39192	

Номер точки	Координаты, м		Описание закрепления на местности	Средняя квадратическая погрешность определения координат характерных точек границы части земельного участка, м
	X	Y		
1	2	3	4	5
829	409382.39	2142118.59	данные отсутствуют	данные отсутствуют
830	409420.73	2142131.92	данные отсутствуют	данные отсутствуют
831	409442.06	2142140.62	данные отсутствуют	данные отсутствуют
832	409445.24	2142142.29	данные отсутствуют	данные отсутствуют
833	409363.31	2142116.86	данные отсутствуют	данные отсутствуют
834	409360.42	2142134.25	данные отсутствуют	данные отсутствуют
835	409360.34	2142134.22	данные отсутствуют	данные отсутствуют
836	409356.57	2142133	данные отсутствуют	данные отсутствуют
837	409360.11	2142111.68	данные отсутствуют	данные отсутствуют

Государственный регистратор		ФГИС ЕГРН
полное наименование должности	подпись	инициалы, фамилия

М.П.

Земельный участок				
(вид объекта недвижимости)				
Лист № ___ Раздела 4.2		Всего листов раздела 4.2 : ___		Всего разделов: ___
Всего листов выписки: ___				
16.09.2022 № 99/2022/494325823				
Кадастровый номер:			47:14:0000000:39192	
Сведения о характерных точках границы части (частей) земельного участка				
Учетный номер части: 19				
Система координат: Местная 167				
Зона №				
Номер точки	Координаты, м		Описание закрепления на местности	Средняя квадратическая погрешность определения координат характерных точек границы части земельного участка, м
	X	Y		
1	2	3	4	5
1	411704.91	2143510.37	данные отсутствуют	данные отсутствуют
2	411707.08	2143520.42	данные отсутствуют	данные отсутствуют
3	411717.46	2143567.78	данные отсутствуют	данные отсутствуют
4	411693.01	2143558.69	данные отсутствуют	данные отсутствуют
5	411680.41	2143500.9	данные отсутствуют	данные отсутствуют
6	410609.04	2143440.92	данные отсутствуют	данные отсутствуют
7	410610.08	2143441.28	данные отсутствуют	данные отсутствуют
8	410628.71	2143447.7	данные отсутствуют	данные отсутствуют
9	410627.43	2143470.53	данные отсутствуют	данные отсутствуют
10	410607.76	2143463.75	данные отсутствуют	данные отсутствуют
11	411514.65	2143456.49	данные отсутствуют	данные отсутствуют
12	411481.58	2143460.35	данные отсутствуют	данные отсутствуют
13	411453.11	2143442.33	данные отсутствуют	данные отсутствуют
14	411347.69	2143454.72	данные отсутствуют	данные отсутствуют
15	411297.59	2143460.84	данные отсутствуют	данные отсутствуют
16	411244.59	2143466.92	данные отсутствуют	данные отсутствуют
Государственный регистратор			ФГИС ЕГРН	
полное наименование должности			подпись	
			инициалы, фамилия	

М.П.

Сведения о частях земельного участка

Земельный участок			
(вид объекта недвижимости)			
Лист № <u> </u> Раздела 4.2	Всего листов раздела 4.2 : <u> </u>	Всего разделов: <u> </u>	Всего листов выписки: <u> </u>
16.09.2022 № 99/2022/494325823			
Кадастровый номер:		47:14:0000000:39192	

Номер точки	Координаты, м		Описание закрепления на местности	Средняя квадратическая погрешность определения координат характерных точек границы части земельного участка, м
	X	Y		
1	2	3	4	5
17	411271.28	2143463.42	данные отсутствуют	данные отсутствуют
18	411352.06	2143453.34	данные отсутствуют	данные отсутствуют
19	411485.1	2143437.8	данные отсутствуют	данные отсутствуют
20	411692.62	2143493.12	данные отсутствуют	данные отсутствуют
21	411688.56	2143535.23	данные отсутствуют	данные отсутствуют
22	411688.32	2143537.16	данные отсутствуют	данные отсутствуют
23	411678.37	2143491.53	данные отсутствуют	данные отсутствуют
24	415329.64	2175438.46	данные отсутствуют	данные отсутствуют
24	415329.64	2175438.46	данные отсутствуют	данные отсутствуют
25	415330.61	2175436.97	данные отсутствуют	данные отсутствуют
26	415337.8	2175462.88	данные отсутствуют	данные отсутствуют
27	415314.84	2175458.48	данные отсутствуют	данные отсутствуют
28	415308.07	2175434.13	данные отсутствуют	данные отсутствуют
29	414638.88	2175303.66	данные отсутствуют	данные отсутствуют
30	414639.44	2175303.76	данные отсутствуют	данные отсутствуют
31	414629.56	2175314.59	данные отсутствуют	данные отсутствуют
32	414611.38	2175334.03	данные отсутствуют	данные отсутствуют
Государственный регистратор				ФГИС ЕГРН
полное наименование должности			подпись	инициалы, фамилия

М.П.

Сведения о частях земельного участка

Земельный участок			
(вид объекта недвижимости)			
Лист № <u> </u> Раздела 4.2	Всего листов раздела 4.2 : <u> </u>	Всего разделов: <u> </u>	Всего листов выписки: <u> </u>
16.09.2022 № 99/2022/494325823			
Кадастровый номер:		47:14:0000000:39192	

Номер точки	Координаты, м		Описание закрепления на местности	Средняя квадратическая погрешность определения координат характерных точек границы части земельного участка, м
	X	Y		
1	2	3	4	5
33	414600.53	2175331.64	данные отсутствуют	данные отсутствуют
34	414589.33	2175328.34	данные отсутствуют	данные отсутствуют
35	414609.05	2175307.24	данные отсутствуют	данные отсутствуют
36	414615.6	2175308.88	данные отсутствуют	данные отсутствуют
37	413828.84	2174737.35	данные отсутствуют	данные отсутствуют
38	413868.04	2174769.7	данные отсутствуют	данные отсутствуют
39	413848.53	2174786.86	данные отсутствуют	данные отсутствуют
40	413809.83	2174754.94	данные отсутствуют	данные отсутствуют
41	413716.08	2174668	данные отсутствуют	данные отсутствуют
42	413759.45	2174693.04	данные отсутствуют	данные отсутствуют
42	413759.45	2174693.04	данные отсутствуют	данные отсутствуют
42	413759.45	2174693.04	данные отсутствуют	данные отсутствуют
43	413747.96	2174706.75	данные отсутствуют	данные отсутствуют
44	413742.63	2174713.1	данные отсутствуют	данные отсутствуют
45	413702.72	2174692.18	данные отсутствуют	данные отсутствуют
46	413707.29	2174690.1	данные отсутствуют	данные отсутствуют
47	413704.34	2174680.95	данные отсутствуют	данные отсутствуют
Государственный регистратор				ФГИС ЕГРН
полное наименование должности			подпись	инициалы, фамилия

М.П.

Сведения о частях земельного участка

Земельный участок			
(вид объекта недвижимости)			
Лист № ___ Раздела 4.2	Всего листов раздела 4.2 : ___	Всего разделов: ___	Всего листов выписки: ___
16.09.2022 № 99/2022/494325823			
Кадастровый номер:		47:14:0000000:39192	

Номер точки	Координаты, м		Описание закрепления на местности	Средняя квадратическая погрешность определения координат характерных точек границы части земельного участка, м
	X	Y		
1	2	3	4	5
48	412578.81	2172285.72	данные отсутствуют	данные отсутствуют
49	412578.32	2172286.9	данные отсутствуют	данные отсутствуют
50	412575.67	2172288.38	данные отсутствуют	данные отсутствуют
51	412590.98	2172232.04	данные отсутствуют	данные отсутствуют
52	412363.42	2169922.18	данные отсутствуют	данные отсутствуют
53	412365.04	2169925.35	данные отсутствуют	данные отсутствуют
54	412364.24	2169925.11	данные отсутствуют	данные отсутствуют
55	412745.71	2170625.43	данные отсутствуют	данные отсутствуют

Выписка из Единого государственного реестра недвижимости об объекте недвижимости
Сведения о характеристиках объекта недвижимости

На основании запроса от 20.09.2022 г., поступившего на рассмотрение 20.09.2022 г., сообщаем, что согласно записям Единого государственного реестра недвижимости:

Земельный участок			
(вид объекта недвижимости)			
Лист № ___ Раздела 1	Всего листов раздела 1 : ___	Всего разделов: ___	Всего листов выписки: ___
20.09.2022 № 99/2022/495071815			
Кадастровый номер:		47:14:0000000:39198	

Номер кадастрового квартала:	47:14:0000000
Дата присвоения кадастрового номера:	23.05.2017
Ранее присвоенный государственный учетный номер:	данные отсутствуют
Адрес:	Ленинградская область, Ломоносовский район, автомобильная дорога общего пользования "Подъезд к дер. Муховицы"
Площадь:	58723 +/- 424 кв. м
Кадастровая стоимость, руб.:	467435.08
Кадастровые номера расположенных в пределах земельного участка объектов недвижимости:	47:14:0000000:39183
Кадастровые номера объектов недвижимости, из которых образован объект недвижимости:	47:14:0000000:12
Кадастровые номера образованных объектов недвижимости:	данные отсутствуют
Сведения о включении объекта недвижимости в состав предприятия как имущественного комплекса:	

Государственный регистратор		ФГИС ЕГРН
полное наименование должности	подпись	инициалы, фамилия

М.П.

Сведения о характеристиках объекта недвижимости

Земельный участок			
(вид объекта недвижимости)			
Лист № ___ Раздела 1	Всего листов раздела 1 : ___	Всего разделов: ___	Всего листов выписки: ___
20.09.2022 № 99/2022/495071815			
Кадастровый номер:		47:14:0000000:39198	

Категория земель:	Земли промышленности, энергетики, транспорта, связи, радиовещания, телевидения, информатики, земли для обеспечения космической деятельности, земли обороны, безопасности и земли иного специального назначения
Виды разрешенного использования:	Автомобильные дороги
Сведения о кадастровом инженере:	Каменная Ксения Дмитриевна №47-15-0830
Сведения о лесах, водных объектах и об иных природных объектах, расположенных в пределах земельного участка:	данные отсутствуют
Сведения о том, что земельный участок полностью или частично расположен в границах зоны с особыми условиями использования территории или территории объекта культурного наследия	данные отсутствуют
Сведения о том, что земельный участок расположен в границах особой экономической зоны, территории опережающего социально-экономического развития, зоны территориального развития в Российской Федерации, игровой зоны:	данные отсутствуют
Сведения о том, что земельный участок расположен в границах особо охраняемой природной территории, охотничьих угодий, лесничеств, лесопарков:	данные отсутствуют
Сведения о результатах проведения государственного земельного надзора:	данные отсутствуют
Сведения о расположении земельного участка в границах территории, в отношении которой утвержден проект межевания территории:	данные отсутствуют

Государственный регистратор		ФГИС ЕГРН
полное наименование должности	подпись	инициалы, фамилия

М.П.

Сведения о характеристиках объекта недвижимости

Земельный участок			
(вид объекта недвижимости)			
Лист № ___ Раздела 1	Всего листов раздела 1 : ___	Всего разделов: ___	Всего листов выписки: ___
20.09.2022 № 99/2022/495071815			
Кадастровый номер:		47:14:0000000:39198	

Условный номер земельного участка:	данные отсутствуют
Сведения о принятии акта и (или) заключении договора, предусматривающих предоставление в соответствии с земельным законодательством исполнительным органом государственной власти или органом местного самоуправления находящегося в государственной или муниципальной собственности земельного участка для строительства наемного дома социального использования или наемного дома коммерческого использования:	данные отсутствуют
Сведения о том, что земельный участок или земельные участки образованы на основании решения об изъятии земельного участка и (или) расположенного на нем объекта недвижимости для государственных или муниципальных нужд:	данные отсутствуют
Сведения о том, что земельный участок образован из земель или земельного участка, государственная собственность на которые не разграничена:	данные отсутствуют
Сведения о наличии земельного спора о местоположении границ земельных участков:	данные отсутствуют
Статус записи об объекте недвижимости:	Сведения об объекте недвижимости имеют статус "актуальные"
Особые отметки:	Посредством данного земельного участка обеспечен доступ к земельному участку (земельным участкам) с кадастровым номером (кадастровыми номерами) 47:14:0000000:39789, 47:14:0802001:2598, 47:14:0807006:224, 47:14:0807006:225, 47:14:0807010:14, 47:14:0808004:228. Сведения о видах разрешенного использования имеют статус «Актуальные незасвидетельствованные». Право (ограничение права, обременение объекта недвижимости) зарегистрировано на данный объект недвижимости с видами разрешенного использования «Для размещения промышленных объектов».
Получатель выписки:	Красоткина Елена Николаевна

Государственный регистратор		ФГИС ЕГРН
полное наименование должности	подпись	инициалы, фамилия

Выписка из Единого государственного реестра недвижимости об объекте недвижимости
Сведения о зарегистрированных правах

1730

Земельный участок	
<small>(вид объекта недвижимости)</small>	
Лист № <u> </u> Раздела <u>2</u>	Всего листов раздела <u>2</u> : <u> </u>
Всего разделов: <u> </u>	
Всего листов выписки: <u> </u>	
20.09.2022 № 99/2022/495071815	
Кадастровый номер:	47:14:0000000:39198
1. Правообладатель (правообладатели):	1.1. Ленинградская область
2. Вид, номер и дата государственной регистрации права:	2.1. Собственность, № 47:14:0000000:39198-47/012/2017-1 от 08.08.2017
3. Ограничение прав и обременение объекта недвижимости:	не зарегистрировано
1. Правообладатель (правообладатели):	1.2. Государственное казенное учреждение Ленинградской области "Управление автомобильных дорог Ленинградской области", ИНН: 4716021880
2. Вид, номер и дата государственной регистрации права:	2.2. Постоянное (бессрочное) пользование, № 47:14:0000000:39198-47/021/2019-2 от 14.11.2019
3. Ограничение прав и обременение объекта недвижимости:	не зарегистрировано
4. Договоры участия в долевом строительстве:	данные отсутствуют
5. Заявленные в судебном порядке права требования:	данные отсутствуют
6. Сведения о возражении в отношении зарегистрированного права:	данные отсутствуют
7. Сведения о наличии решения об изъятии объекта недвижимости для государственных и муниципальных нужд:	данные отсутствуют
8. Сведения о невозможности государственной регистрации без личного участия правообладателя или его законного представителя:	
9. Правопритязания и сведения о наличии поступивших, но не рассмотренных заявлений о проведении государственной регистрации права (перехода, прекращения права), ограничения права или обременения объекта недвижимости, сделки в отношении объекта недвижимости:	данные отсутствуют
10. Сведения об осуществлении государственной регистрации сделки, права, ограничения права без необходимого в силу закона согласия третьего лица, органа:	данные отсутствуют
11. Сведения о невозможности государственной регистрации перехода, прекращения, ограничения права на земельный участок из земель сельскохозяйственного назначения:	


Государственный регистратор		ФГИС ЕГРН
полное наименование должности	подпись	инициалы, фамилия

М.П.

1731

Выписка из Единого государственного реестра недвижимости об объекте недвижимости
Описание местоположения земельного участка

Земельный участок			
(вид объекта недвижимости)			
Лист № ___ Раздела 3	Всего листов раздела 3 : ___	Всего разделов: ___	Всего листов выписки: ___
20.09.2022 № 99/2022/495071815			
Кадастровый номер:		47:14:0000000:39198	

План (чертеж, схема) земельного участка			
			
Масштаб 1: данные отсутствуют	Условные обозначения:		

Государственный регистратор		ФГИС ЕГРН
полное наименование должности	подпись	инициалы, фамилия

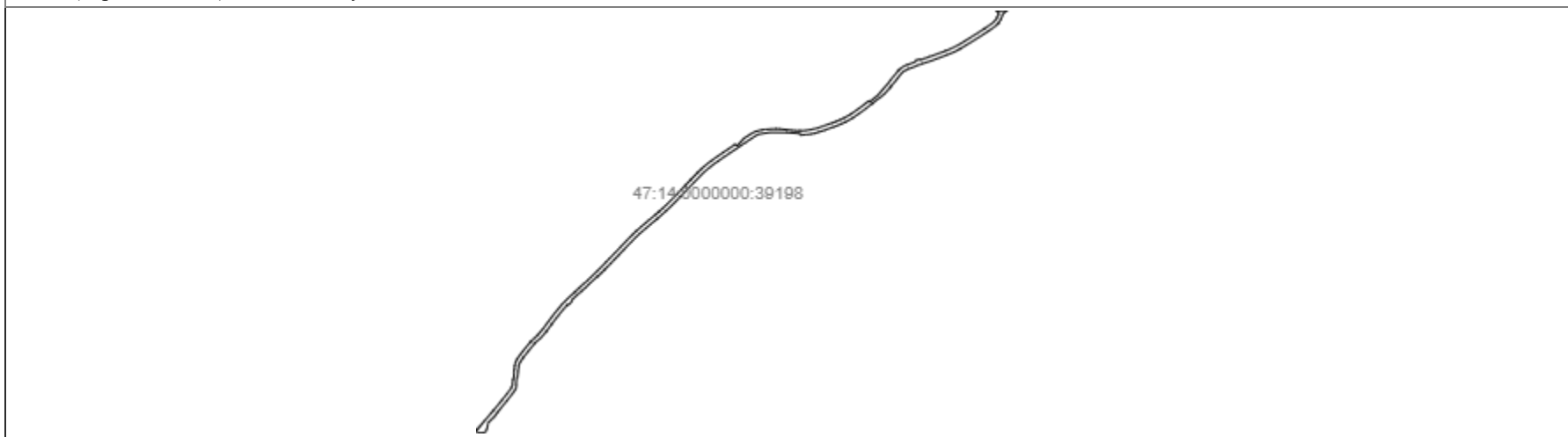
М.П.

1732

Выписка из Единого государственного реестра недвижимости об объекте недвижимости
Описание местоположения земельного участка

Земельный участок			
(вид объекта недвижимости)			
Лист № ___ Раздела 3	Всего листов раздела 3 : ___	Всего разделов: ___	Всего листов выписки: ___
20.09.2022 № 99/2022/495071815			
Кадастровый номер:		47:14:0000000:39198	

План (чертеж, схема) земельного участка



Масштаб 1: данные отсутствуют	Условные обозначения:		
-------------------------------	-----------------------	--	--

Государственный регистратор		ФГИС ЕГРН
полное наименование должности	подпись	инициалы, фамилия

М.П.

Выписка из Единого государственного реестра недвижимости об объекте недвижимости
Описание местоположения земельного участка

1733

Земельный участок			
(вид объекта недвижимости)			
Лист № <u> </u> Раздела 3.1	Всего листов раздела 3.1 : <u> </u>	Всего разделов: <u> </u>	Всего листов выписки: <u> </u>
20.09.2022.№ 99/2022/495071815			
Кадастровый номер:		47:14:0000000:39198	

Описание местоположения границ земельного участка							
Номер п/п	Номер точки		Дирекционный угол	Горизонтальное проложение, м	Описание закрепления на местности	Кадастровые номера смежных участков	Сведения об адресах правообладателей смежных земельных участков
	начальная	конечная					
1	2	3	4	5	6	7	8
1	1	2	данные отсутствуют	данные отсутствуют	-	данные отсутствуют	данные отсутствуют
2	2	3	данные отсутствуют	данные отсутствуют	-	данные отсутствуют	данные отсутствуют
3	3	4	данные отсутствуют	данные отсутствуют	-	данные отсутствуют	данные отсутствуют
4	4	5	данные отсутствуют	данные отсутствуют	-	данные отсутствуют	данные отсутствуют
5	5	6	данные отсутствуют	данные отсутствуют	-	данные отсутствуют	данные отсутствуют
6	6	7	данные отсутствуют	данные отсутствуют	-	данные отсутствуют	данные отсутствуют
7	7	8	данные отсутствуют	данные отсутствуют	-	данные отсутствуют	данные отсутствуют
8	8	9	данные отсутствуют	данные отсутствуют	-	данные отсутствуют	данные отсутствуют
9	9	10	данные отсутствуют	данные отсутствуют	-	данные отсутствуют	данные отсутствуют
10	10	11	данные отсутствуют	данные отсутствуют	-	данные отсутствуют	данные отсутствуют
11	11	12	данные отсутствуют	данные отсутствуют	-	данные отсутствуют	данные отсутствуют
12	12	13	данные отсутствуют	данные отсутствуют	-	данные отсутствуют	данные отсутствуют
13	13	14	данные отсутствуют	данные отсутствуют	-	данные отсутствуют	данные отсутствуют
14	14	15	данные отсутствуют	данные отсутствуют	-	данные отсутствуют	данные отсутствуют

			отсутствуют	отсутствуют			
1834	15	16	данные отсутствуют	данные отсутствуют	-	данные отсутствуют	данные отсутствуют

Государственный регистратор		ФГИС ЕГРН
полное наименование должности	подпись	инициалы, фамилия

М.П.

Выписка из Единого государственного реестра недвижимости об объекте недвижимости
Описание местоположения земельного участка

1735

Земельный участок			
(вид объекта недвижимости)			
Лист № __ Раздела 3.1	Всего листов раздела 3.1 : __	Всего разделов: __	Всего листов выписки: __
20.09.2022.№ 99/2022/495071815			
Кадастровый номер:		47:14:0000000:39198	

Описание местоположения границ земельного участка							
Номер п/п	Номер точки		Дирекционный угол	Горизонтальное проложение, м	Описание закрепления на местности	Кадастровые номера смежных участков	Сведения об адресах правообладателей смежных земельных участков
	начальная	конечная					
1	2	3	4	5	6	7	8
16	16	17	данные отсутствуют	данные отсутствуют	-	данные отсутствуют	данные отсутствуют
17	17	18	данные отсутствуют	данные отсутствуют	-	данные отсутствуют	данные отсутствуют
18	18	19	данные отсутствуют	данные отсутствуют	-	данные отсутствуют	данные отсутствуют
19	19	20	данные отсутствуют	данные отсутствуют	-	данные отсутствуют	данные отсутствуют
20	20	21	данные отсутствуют	данные отсутствуют	-	данные отсутствуют	данные отсутствуют
21	21	22	данные отсутствуют	данные отсутствуют	-	данные отсутствуют	данные отсутствуют
22	22	23	данные отсутствуют	данные отсутствуют	-	данные отсутствуют	данные отсутствуют
23	23	24	данные отсутствуют	данные отсутствуют	-	данные отсутствуют	данные отсутствуют
24	24	25	данные отсутствуют	данные отсутствуют	-	данные отсутствуют	данные отсутствуют
25	25	26	данные отсутствуют	данные отсутствуют	-	данные отсутствуют	данные отсутствуют
26	26	27	данные отсутствуют	данные отсутствуют	-	данные отсутствуют	данные отсутствуют
27	27	28	данные отсутствуют	данные отсутствуют	-	данные отсутствуют	данные отсутствуют
28	28	29	данные отсутствуют	данные отсутствуют	-	данные отсутствуют	данные отсутствуют

29	29	30	данные отсутствуют	данные отсутствуют	-	данные отсутствуют	данные отсутствуют
1736 30	30	31	данные отсутствуют	данные отсутствуют	-	данные отсутствуют	данные отсутствуют

Государственный регистратор		ФГИС ЕГРН
полное наименование должности	подпись	инициалы, фамилия

М.П.

Выписка из Единого государственного реестра недвижимости об объекте недвижимости
Описание местоположения земельного участка

1737

Земельный участок			
(вид объекта недвижимости)			
Лист № __ Раздела 3.1	Всего листов раздела 3.1 : __	Всего разделов: __	Всего листов выписки: __
20.09.2022.№ 99/2022/495071815			
Кадастровый номер:		47:14:0000000:39198	

Описание местоположения границ земельного участка							
Номер п/п	Номер точки		Дирекционный угол	Горизонтальное проложение, м	Описание закрепления на местности	Кадастровые номера смежных участков	Сведения об адресах правообладателей смежных земельных участков
	начальная	конечная					
1	2	3	4	5	6	7	8
31	31	32	данные отсутствуют	данные отсутствуют	-	данные отсутствуют	данные отсутствуют
32	32	33	данные отсутствуют	данные отсутствуют	-	данные отсутствуют	данные отсутствуют
33	33	34	данные отсутствуют	данные отсутствуют	-	данные отсутствуют	данные отсутствуют
34	34	35	данные отсутствуют	данные отсутствуют	-	данные отсутствуют	данные отсутствуют
35	35	36	данные отсутствуют	данные отсутствуют	-	данные отсутствуют	данные отсутствуют
36	36	37	данные отсутствуют	данные отсутствуют	-	данные отсутствуют	данные отсутствуют
37	37	38	данные отсутствуют	данные отсутствуют	-	данные отсутствуют	данные отсутствуют
38	38	39	данные отсутствуют	данные отсутствуют	-	данные отсутствуют	данные отсутствуют
39	39	40	данные отсутствуют	данные отсутствуют	-	данные отсутствуют	данные отсутствуют
40	40	41	данные отсутствуют	данные отсутствуют	-	данные отсутствуют	данные отсутствуют
41	41	42	данные отсутствуют	данные отсутствуют	-	данные отсутствуют	данные отсутствуют
42	42	43	данные отсутствуют	данные отсутствуют	-	данные отсутствуют	данные отсутствуют
43	43	44	данные отсутствуют	данные отсутствуют	-	данные отсутствуют	данные отсутствуют

44	44	45	данные отсутствуют	данные отсутствуют	-	данные отсутствуют	данные отсутствуют
1738 45	45	46	данные отсутствуют	данные отсутствуют	-	данные отсутствуют	данные отсутствуют

Государственный регистратор		ФГИС ЕГРН
полное наименование должности	подпись	инициалы, фамилия

М.П.

Выписка из Единого государственного реестра недвижимости об объекте недвижимости
Описание местоположения земельного участка

1739

Земельный участок			
(вид объекта недвижимости)			
Лист № __ Раздела 3.1	Всего листов раздела 3.1 : __	Всего разделов: __	Всего листов выписки: __
20.09.2022.№ 99/2022/495071815			
Кадастровый номер:		47:14:0000000:39198	

Описание местоположения границ земельного участка							
Номер п/п	Номер точки		Дирекционный угол	Горизонтальное проложение, м	Описание закрепления на местности	Кадастровые номера смежных участков	Сведения об адресах правообладателей смежных земельных участков
	начальная	конечная					
1	2	3	4	5	6	7	8
46	46	47	данные отсутствуют	данные отсутствуют	-	данные отсутствуют	данные отсутствуют
47	47	48	данные отсутствуют	данные отсутствуют	-	данные отсутствуют	данные отсутствуют
48	48	49	данные отсутствуют	данные отсутствуют	-	данные отсутствуют	данные отсутствуют
49	49	50	данные отсутствуют	данные отсутствуют	-	данные отсутствуют	данные отсутствуют
50	50	51	данные отсутствуют	данные отсутствуют	-	данные отсутствуют	данные отсутствуют
51	51	52	данные отсутствуют	данные отсутствуют	-	данные отсутствуют	данные отсутствуют
52	52	53	данные отсутствуют	данные отсутствуют	-	данные отсутствуют	данные отсутствуют
53	53	54	данные отсутствуют	данные отсутствуют	-	данные отсутствуют	данные отсутствуют
54	54	55	данные отсутствуют	данные отсутствуют	-	данные отсутствуют	данные отсутствуют
55	55	56	данные отсутствуют	данные отсутствуют	-	данные отсутствуют	данные отсутствуют
56	56	57	данные отсутствуют	данные отсутствуют	-	данные отсутствуют	данные отсутствуют
57	57	58	данные отсутствуют	данные отсутствуют	-	данные отсутствуют	данные отсутствуют
58	58	59	данные отсутствуют	данные отсутствуют	-	данные отсутствуют	данные отсутствуют

59	59	60	данные отсутствуют	данные отсутствуют	-	данные отсутствуют	данные отсутствуют
1740 60	60	61	данные отсутствуют	данные отсутствуют	-	данные отсутствуют	данные отсутствуют

Государственный регистратор		ФГИС ЕГРН
полное наименование должности	подпись	инициалы, фамилия

М.П.

Выписка из Единого государственного реестра недвижимости об объекте недвижимости
Описание местоположения земельного участка

1741

Земельный участок			
(вид объекта недвижимости)			
Лист № __ Раздела 3.1	Всего листов раздела 3.1 : __	Всего разделов: __	Всего листов выписки: __
20.09.2022.№ 99/2022/495071815			
Кадастровый номер:		47:14:0000000:39198	

Описание местоположения границ земельного участка							
Номер п/п	Номер точки		Дирекционный угол	Горизонтальное проложение, м	Описание закрепления на местности	Кадастровые номера смежных участков	Сведения об адресах правообладателей смежных земельных участков
	начальная	конечная					
1	2	3	4	5	6	7	8
61	61	62	данные отсутствуют	данные отсутствуют	-	данные отсутствуют	данные отсутствуют
62	62	63	данные отсутствуют	данные отсутствуют	-	данные отсутствуют	данные отсутствуют
63	63	64	данные отсутствуют	данные отсутствуют	-	данные отсутствуют	данные отсутствуют
64	64	65	данные отсутствуют	данные отсутствуют	-	данные отсутствуют	данные отсутствуют
65	65	66	данные отсутствуют	данные отсутствуют	-	данные отсутствуют	данные отсутствуют
66	66	67	данные отсутствуют	данные отсутствуют	-	данные отсутствуют	данные отсутствуют
67	67	68	данные отсутствуют	данные отсутствуют	-	данные отсутствуют	данные отсутствуют
68	68	69	данные отсутствуют	данные отсутствуют	-	данные отсутствуют	данные отсутствуют
69	69	70	данные отсутствуют	данные отсутствуют	-	данные отсутствуют	данные отсутствуют
70	70	71	данные отсутствуют	данные отсутствуют	-	данные отсутствуют	данные отсутствуют
71	71	72	данные отсутствуют	данные отсутствуют	-	данные отсутствуют	данные отсутствуют
72	72	73	данные отсутствуют	данные отсутствуют	-	данные отсутствуют	данные отсутствуют
73	73	74	данные отсутствуют	данные отсутствуют	-	данные отсутствуют	данные отсутствуют

74	74	75	данные отсутствуют	данные отсутствуют	-	данные отсутствуют	данные отсутствуют
1742 75	75	76	данные отсутствуют	данные отсутствуют	-	данные отсутствуют	данные отсутствуют

Государственный регистратор		ФГИС ЕГРН
полное наименование должности	подпись	инициалы, фамилия

М.П.

Выписка из Единого государственного реестра недвижимости об объекте недвижимости
Описание местоположения земельного участка

1743

Земельный участок			
(вид объекта недвижимости)			
Лист № __ Раздела 3.1	Всего листов раздела 3.1 : __	Всего разделов: __	Всего листов выписки: __
20.09.2022.№ 99/2022/495071815			
Кадастровый номер:		47:14:0000000:39198	

Описание местоположения границ земельного участка							
Номер п/п	Номер точки		Дирекционный угол	Горизонтальное проложение, м	Описание закрепления на местности	Кадастровые номера смежных участков	Сведения об адресах правообладателей смежных земельных участков
	начальная	конечная					
1	2	3	4	5	6	7	8
76	76	77	данные отсутствуют	данные отсутствуют	-	данные отсутствуют	данные отсутствуют
77	77	78	данные отсутствуют	данные отсутствуют	-	данные отсутствуют	данные отсутствуют
78	78	79	данные отсутствуют	данные отсутствуют	-	данные отсутствуют	данные отсутствуют
79	79	80	данные отсутствуют	данные отсутствуют	-	данные отсутствуют	данные отсутствуют
80	80	81	данные отсутствуют	данные отсутствуют	-	данные отсутствуют	данные отсутствуют
81	81	82	данные отсутствуют	данные отсутствуют	-	данные отсутствуют	данные отсутствуют
82	82	83	данные отсутствуют	данные отсутствуют	-	данные отсутствуют	данные отсутствуют
83	83	84	данные отсутствуют	данные отсутствуют	-	данные отсутствуют	данные отсутствуют
84	84	85	данные отсутствуют	данные отсутствуют	-	данные отсутствуют	данные отсутствуют
85	85	86	данные отсутствуют	данные отсутствуют	-	данные отсутствуют	данные отсутствуют
86	86	87	данные отсутствуют	данные отсутствуют	-	данные отсутствуют	данные отсутствуют
87	87	88	данные отсутствуют	данные отсутствуют	-	данные отсутствуют	данные отсутствуют
88	88	89	данные отсутствуют	данные отсутствуют	-	данные отсутствуют	данные отсутствуют

89	89	90	данные отсутствуют	данные отсутствуют	-	данные отсутствуют	данные отсутствуют
1744 90	90	91	данные отсутствуют	данные отсутствуют	-	данные отсутствуют	данные отсутствуют

Государственный регистратор		ФГИС ЕГРН
полное наименование должности	подпись	инициалы, фамилия

М.П.

Выписка из Единого государственного реестра недвижимости об объекте недвижимости
Описание местоположения земельного участка

1745

Земельный участок			
(вид объекта недвижимости)			
Лист № __ Раздела 3.1	Всего листов раздела 3.1 : __	Всего разделов: __	Всего листов выписки: __
20.09.2022.№ 99/2022/495071815			
Кадастровый номер:		47:14:0000000:39198	

Описание местоположения границ земельного участка							
Номер п/п	Номер точки		Дирекционный угол	Горизонтальное проложение, м	Описание закрепления на местности	Кадастровые номера смежных участков	Сведения об адресах правообладателей смежных земельных участков
	начальная	конечная					
1	2	3	4	5	6	7	8
91	91	92	данные отсутствуют	данные отсутствуют	-	данные отсутствуют	данные отсутствуют
92	92	93	данные отсутствуют	данные отсутствуют	-	данные отсутствуют	данные отсутствуют
93	93	94	данные отсутствуют	данные отсутствуют	-	данные отсутствуют	данные отсутствуют
94	94	95	данные отсутствуют	данные отсутствуют	-	данные отсутствуют	данные отсутствуют
95	95	96	данные отсутствуют	данные отсутствуют	-	данные отсутствуют	данные отсутствуют
96	96	97	данные отсутствуют	данные отсутствуют	-	данные отсутствуют	данные отсутствуют
97	97	98	данные отсутствуют	данные отсутствуют	-	данные отсутствуют	данные отсутствуют
98	98	99	данные отсутствуют	данные отсутствуют	-	данные отсутствуют	данные отсутствуют
99	99	100	данные отсутствуют	данные отсутствуют	-	данные отсутствуют	данные отсутствуют
100	100	101	данные отсутствуют	данные отсутствуют	-	данные отсутствуют	данные отсутствуют
101	101	102	данные отсутствуют	данные отсутствуют	-	данные отсутствуют	данные отсутствуют
102	102	103	данные отсутствуют	данные отсутствуют	-	данные отсутствуют	данные отсутствуют
103	103	104	данные отсутствуют	данные отсутствуют	-	данные отсутствуют	данные отсутствуют

104	104	105	данные отсутствуют	данные отсутствуют	-	данные отсутствуют	данные отсутствуют
1746 105	105	106	данные отсутствуют	данные отсутствуют	-	данные отсутствуют	данные отсутствуют

Государственный регистратор		ФГИС ЕГРН
полное наименование должности	подпись	инициалы, фамилия

М.П.

Выписка из Единого государственного реестра недвижимости об объекте недвижимости
Описание местоположения земельного участка

1747

Земельный участок			
(вид объекта недвижимости)			
Лист № __ Раздела 3.1	Всего листов раздела 3.1 : __	Всего разделов: __	Всего листов выписки: __
20.09.2022.№ 99/2022/495071815			
Кадастровый номер:		47:14:0000000:39198	

Описание местоположения границ земельного участка							
Номер п/п	Номер точки		Дирекционный угол	Горизонтальное проложение, м	Описание закрепления на местности	Кадастровые номера смежных участков	Сведения об адресах правообладателей смежных земельных участков
	начальная	конечная					
1	2	3	4	5	6	7	8
106	106	107	данные отсутствуют	данные отсутствуют	-	данные отсутствуют	данные отсутствуют
107	107	108	данные отсутствуют	данные отсутствуют	-	данные отсутствуют	данные отсутствуют
108	108	109	данные отсутствуют	данные отсутствуют	-	данные отсутствуют	данные отсутствуют
109	109	110	данные отсутствуют	данные отсутствуют	-	данные отсутствуют	данные отсутствуют
110	110	111	данные отсутствуют	данные отсутствуют	-	данные отсутствуют	данные отсутствуют
111	111	112	данные отсутствуют	данные отсутствуют	-	данные отсутствуют	данные отсутствуют
112	112	113	данные отсутствуют	данные отсутствуют	-	данные отсутствуют	данные отсутствуют
113	113	114	данные отсутствуют	данные отсутствуют	-	данные отсутствуют	данные отсутствуют
114	114	115	данные отсутствуют	данные отсутствуют	-	данные отсутствуют	данные отсутствуют
115	115	116	данные отсутствуют	данные отсутствуют	-	данные отсутствуют	данные отсутствуют
116	116	117	данные отсутствуют	данные отсутствуют	-	данные отсутствуют	данные отсутствуют
117	117	118	данные отсутствуют	данные отсутствуют	-	данные отсутствуют	данные отсутствуют
118	118	119	данные отсутствуют	данные отсутствуют	-	данные отсутствуют	данные отсутствуют

119	119	120	данные отсутствуют	данные отсутствуют	-	данные отсутствуют	данные отсутствуют
1748 120	120	121	данные отсутствуют	данные отсутствуют	-	данные отсутствуют	данные отсутствуют

Государственный регистратор		ФГИС ЕГРН
полное наименование должности	подпись	инициалы, фамилия

М.П.

Выписка из Единого государственного реестра недвижимости об объекте недвижимости
Описание местоположения земельного участка

1749

Земельный участок			
(вид объекта недвижимости)			
Лист № __ Раздела 3.1	Всего листов раздела 3.1 : __	Всего разделов: __	Всего листов выписки: __
20.09.2022.№ 99/2022/495071815			
Кадастровый номер:		47:14:0000000:39198	

Описание местоположения границ земельного участка							
Номер п/п	Номер точки		Дирекционный угол	Горизонтальное проложение, м	Описание закрепления на местности	Кадастровые номера смежных участков	Сведения об адресах правообладателей смежных земельных участков
	начальная	конечная					
1	2	3	4	5	6	7	8
121	121	122	данные отсутствуют	данные отсутствуют	-	данные отсутствуют	данные отсутствуют
122	122	123	данные отсутствуют	данные отсутствуют	-	данные отсутствуют	данные отсутствуют
123	123	124	данные отсутствуют	данные отсутствуют	-	данные отсутствуют	данные отсутствуют
124	124	125	данные отсутствуют	данные отсутствуют	-	данные отсутствуют	данные отсутствуют
125	125	126	данные отсутствуют	данные отсутствуют	-	данные отсутствуют	данные отсутствуют
126	126	127	данные отсутствуют	данные отсутствуют	-	данные отсутствуют	данные отсутствуют
127	127	128	данные отсутствуют	данные отсутствуют	-	данные отсутствуют	данные отсутствуют
128	128	129	данные отсутствуют	данные отсутствуют	-	данные отсутствуют	данные отсутствуют
129	129	130	данные отсутствуют	данные отсутствуют	-	данные отсутствуют	данные отсутствуют
130	130	131	данные отсутствуют	данные отсутствуют	-	данные отсутствуют	данные отсутствуют
131	131	132	данные отсутствуют	данные отсутствуют	-	данные отсутствуют	данные отсутствуют
132	132	133	данные отсутствуют	данные отсутствуют	-	данные отсутствуют	данные отсутствуют
133	133	134	данные отсутствуют	данные отсутствуют	-	данные отсутствуют	данные отсутствуют

134	134	135	данные отсутствуют	данные отсутствуют	-	данные отсутствуют	данные отсутствуют
1750 135	135	136	данные отсутствуют	данные отсутствуют	-	данные отсутствуют	данные отсутствуют

Государственный регистратор		ФГИС ЕГРН
полное наименование должности	подпись	инициалы, фамилия

М.П.

Выписка из Единого государственного реестра недвижимости об объекте недвижимости
Описание местоположения земельного участка

1751

Земельный участок			
(вид объекта недвижимости)			
Лист № ___ Раздела 3.1	Всего листов раздела 3.1 : ___	Всего разделов: ___	Всего листов выписки: ___
20.09.2022.№ 99/2022/495071815			
Кадастровый номер:		47:14:0000000:39198	

Описание местоположения границ земельного участка							
Номер п/п	Номер точки		Дирекционный угол	Горизонтальное проложение, м	Описание закрепления на местности	Кадастровые номера смежных участков	Сведения об адресах правообладателей смежных земельных участков
	начальная	конечная					
1	2	3	4	5	6	7	8
136	136	137	данные отсутствуют	данные отсутствуют	-	данные отсутствуют	данные отсутствуют
137	137	138	данные отсутствуют	данные отсутствуют	-	данные отсутствуют	данные отсутствуют
138	138	139	данные отсутствуют	данные отсутствуют	-	данные отсутствуют	данные отсутствуют
139	139	140	данные отсутствуют	данные отсутствуют	-	данные отсутствуют	данные отсутствуют
140	140	141	данные отсутствуют	данные отсутствуют	-	данные отсутствуют	данные отсутствуют
141	141	142	данные отсутствуют	данные отсутствуют	-	данные отсутствуют	данные отсутствуют
142	142	143	данные отсутствуют	данные отсутствуют	-	данные отсутствуют	данные отсутствуют
143	143	144	данные отсутствуют	данные отсутствуют	-	данные отсутствуют	данные отсутствуют
144	144	145	данные отсутствуют	данные отсутствуют	-	данные отсутствуют	данные отсутствуют
145	145	146	данные отсутствуют	данные отсутствуют	-	данные отсутствуют	данные отсутствуют
146	146	147	данные отсутствуют	данные отсутствуют	-	данные отсутствуют	данные отсутствуют
147	147	148	данные отсутствуют	данные отсутствуют	-	данные отсутствуют	данные отсутствуют
148	148	149	данные отсутствуют	данные отсутствуют	-	данные отсутствуют	данные отсутствуют

149	149	150	данные отсутствуют	данные отсутствуют	-	данные отсутствуют	данные отсутствуют
1752 150	150	151	данные отсутствуют	данные отсутствуют	-	данные отсутствуют	данные отсутствуют

Государственный регистратор		ФГИС ЕГРН
полное наименование должности	подпись	инициалы, фамилия

М.П.

Выписка из Единого государственного реестра недвижимости об объекте недвижимости
Описание местоположения земельного участка

1753

Земельный участок			
(вид объекта недвижимости)			
Лист № __ Раздела 3.1	Всего листов раздела 3.1 : __	Всего разделов: __	Всего листов выписки: __
20.09.2022.№ 99/2022/495071815			
Кадастровый номер:		47:14:0000000:39198	

Описание местоположения границ земельного участка							
Номер п/п	Номер точки		Дирекционный угол	Горизонтальное проложение, м	Описание закрепления на местности	Кадастровые номера смежных участков	Сведения об адресах правообладателей смежных земельных участков
	начальная	конечная					
1	2	3	4	5	6	7	8
151	151	152	данные отсутствуют	данные отсутствуют	-	данные отсутствуют	данные отсутствуют
152	152	153	данные отсутствуют	данные отсутствуют	-	данные отсутствуют	данные отсутствуют
153	153	154	данные отсутствуют	данные отсутствуют	-	данные отсутствуют	данные отсутствуют
154	154	155	данные отсутствуют	данные отсутствуют	-	данные отсутствуют	данные отсутствуют
155	155	156	данные отсутствуют	данные отсутствуют	-	данные отсутствуют	данные отсутствуют
156	156	157	данные отсутствуют	данные отсутствуют	-	данные отсутствуют	данные отсутствуют
157	157	158	данные отсутствуют	данные отсутствуют	-	данные отсутствуют	данные отсутствуют
158	158	159	данные отсутствуют	данные отсутствуют	-	данные отсутствуют	данные отсутствуют
159	159	160	данные отсутствуют	данные отсутствуют	-	данные отсутствуют	данные отсутствуют
160	160	161	данные отсутствуют	данные отсутствуют	-	данные отсутствуют	данные отсутствуют
161	161	162	данные отсутствуют	данные отсутствуют	-	данные отсутствуют	данные отсутствуют
162	162	163	данные отсутствуют	данные отсутствуют	-	данные отсутствуют	данные отсутствуют
163	163	164	данные отсутствуют	данные отсутствуют	-	данные отсутствуют	данные отсутствуют

164	164	165	данные отсутствуют	данные отсутствуют	-	данные отсутствуют	данные отсутствуют
1754 165	165	166	данные отсутствуют	данные отсутствуют	-	данные отсутствуют	данные отсутствуют

Государственный регистратор		ФГИС ЕГРН
полное наименование должности	подпись	инициалы, фамилия

М.П.

Выписка из Единого государственного реестра недвижимости об объекте недвижимости
Описание местоположения земельного участка

1755

Земельный участок			
(вид объекта недвижимости)			
Лист № __ Раздела 3.1	Всего листов раздела 3.1 : __	Всего разделов: __	Всего листов выписки: __
20.09.2022.№ 99/2022/495071815			
Кадастровый номер:		47:14:0000000:39198	

Описание местоположения границ земельного участка							
Номер п/п	Номер точки		Дирекционный угол	Горизонтальное проложение, м	Описание закрепления на местности	Кадастровые номера смежных участков	Сведения об адресах правообладателей смежных земельных участков
	начальная	конечная					
1	2	3	4	5	6	7	8
166	166	167	данные отсутствуют	данные отсутствуют	-	данные отсутствуют	данные отсутствуют
167	167	168	данные отсутствуют	данные отсутствуют	-	данные отсутствуют	данные отсутствуют
168	168	169	данные отсутствуют	данные отсутствуют	-	данные отсутствуют	данные отсутствуют
169	169	170	данные отсутствуют	данные отсутствуют	-	данные отсутствуют	данные отсутствуют
170	170	171	данные отсутствуют	данные отсутствуют	-	данные отсутствуют	данные отсутствуют
171	171	172	данные отсутствуют	данные отсутствуют	-	данные отсутствуют	данные отсутствуют
172	172	173	данные отсутствуют	данные отсутствуют	-	данные отсутствуют	данные отсутствуют
173	173	174	данные отсутствуют	данные отсутствуют	-	данные отсутствуют	данные отсутствуют
174	174	175	данные отсутствуют	данные отсутствуют	-	данные отсутствуют	данные отсутствуют
175	175	176	данные отсутствуют	данные отсутствуют	-	данные отсутствуют	данные отсутствуют
176	176	177	данные отсутствуют	данные отсутствуют	-	данные отсутствуют	данные отсутствуют
177	177	178	данные отсутствуют	данные отсутствуют	-	данные отсутствуют	данные отсутствуют
178	178	179	данные отсутствуют	данные отсутствуют	-	данные отсутствуют	данные отсутствуют

179	179	180	данные отсутствуют	данные отсутствуют	-	данные отсутствуют	данные отсутствуют
1756 180	180	181	данные отсутствуют	данные отсутствуют	-	данные отсутствуют	данные отсутствуют

Государственный регистратор		ФГИС ЕГРН
полное наименование должности	подпись	инициалы, фамилия

М.П.

Выписка из Единого государственного реестра недвижимости об объекте недвижимости
Описание местоположения земельного участка

1757

Земельный участок			
(вид объекта недвижимости)			
Лист № __ Раздела 3.1	Всего листов раздела 3.1 : __	Всего разделов: __	Всего листов выписки: __
20.09.2022.№ 99/2022/495071815			
Кадастровый номер:		47:14:0000000:39198	

Описание местоположения границ земельного участка							
Номер п/п	Номер точки		Дирекционный угол	Горизонтальное проложение, м	Описание закрепления на местности	Кадастровые номера смежных участков	Сведения об адресах правообладателей смежных земельных участков
	начальная	конечная					
1	2	3	4	5	6	7	8
181	181	182	данные отсутствуют	данные отсутствуют	-	данные отсутствуют	данные отсутствуют
182	182	183	данные отсутствуют	данные отсутствуют	-	данные отсутствуют	данные отсутствуют
183	183	184	данные отсутствуют	данные отсутствуют	-	данные отсутствуют	данные отсутствуют
184	184	185	данные отсутствуют	данные отсутствуют	-	данные отсутствуют	данные отсутствуют
185	185	186	данные отсутствуют	данные отсутствуют	-	данные отсутствуют	данные отсутствуют
186	186	187	данные отсутствуют	данные отсутствуют	-	данные отсутствуют	данные отсутствуют
187	187	188	данные отсутствуют	данные отсутствуют	-	данные отсутствуют	данные отсутствуют
188	188	189	данные отсутствуют	данные отсутствуют	-	данные отсутствуют	данные отсутствуют
189	189	190	данные отсутствуют	данные отсутствуют	-	данные отсутствуют	данные отсутствуют
190	190	191	данные отсутствуют	данные отсутствуют	-	данные отсутствуют	данные отсутствуют
191	191	192	данные отсутствуют	данные отсутствуют	-	данные отсутствуют	данные отсутствуют
192	192	193	данные отсутствуют	данные отсутствуют	-	данные отсутствуют	данные отсутствуют
193	193	194	данные отсутствуют	данные отсутствуют	-	данные отсутствуют	данные отсутствуют

194	194	195	данные отсутствуют	данные отсутствуют	-	данные отсутствуют	данные отсутствуют
1758 195	195	196	данные отсутствуют	данные отсутствуют	-	данные отсутствуют	данные отсутствуют

Государственный регистратор		ФГИС ЕГРН
полное наименование должности	подпись	инициалы, фамилия

М.П.

Выписка из Единого государственного реестра недвижимости об объекте недвижимости
Описание местоположения земельного участка

1759

Земельный участок			
(вид объекта недвижимости)			
Лист № __ Раздела 3.1	Всего листов раздела 3.1 : __	Всего разделов: __	Всего листов выписки: __
20.09.2022.№ 99/2022/495071815			
Кадастровый номер:		47:14:0000000:39198	

Описание местоположения границ земельного участка							
Номер п/п	Номер точки		Дирекционный угол	Горизонтальное проложение, м	Описание закрепления на местности	Кадастровые номера смежных участков	Сведения об адресах правообладателей смежных земельных участков
	начальная	конечная					
1	2	3	4	5	6	7	8
196	196	197	данные отсутствуют	данные отсутствуют	-	данные отсутствуют	данные отсутствуют
197	197	198	данные отсутствуют	данные отсутствуют	-	данные отсутствуют	данные отсутствуют
198	198	199	данные отсутствуют	данные отсутствуют	-	данные отсутствуют	данные отсутствуют
199	199	200	данные отсутствуют	данные отсутствуют	-	данные отсутствуют	данные отсутствуют
200	200	201	данные отсутствуют	данные отсутствуют	-	данные отсутствуют	данные отсутствуют
201	201	202	данные отсутствуют	данные отсутствуют	-	данные отсутствуют	данные отсутствуют
202	202	203	данные отсутствуют	данные отсутствуют	-	данные отсутствуют	данные отсутствуют
203	203	204	данные отсутствуют	данные отсутствуют	-	данные отсутствуют	данные отсутствуют
204	204	205	данные отсутствуют	данные отсутствуют	-	данные отсутствуют	данные отсутствуют
205	205	206	данные отсутствуют	данные отсутствуют	-	данные отсутствуют	данные отсутствуют
206	206	207	данные отсутствуют	данные отсутствуют	-	данные отсутствуют	данные отсутствуют
207	207	208	данные отсутствуют	данные отсутствуют	-	данные отсутствуют	данные отсутствуют
208	208	209	данные отсутствуют	данные отсутствуют	-	данные отсутствуют	данные отсутствуют

209	209	210	данные отсутствуют	данные отсутствуют	-	данные отсутствуют	данные отсутствуют
1760 210	210	211	данные отсутствуют	данные отсутствуют	-	данные отсутствуют	данные отсутствуют

Государственный регистратор		ФГИС ЕГРН
полное наименование должности	подпись	инициалы, фамилия

М.П.

Выписка из Единого государственного реестра недвижимости об объекте недвижимости
Описание местоположения земельного участка

1761

Земельный участок			
(вид объекта недвижимости)			
Лист № __ Раздела 3.1	Всего листов раздела 3.1 : __	Всего разделов: __	Всего листов выписки: __
20.09.2022.№ 99/2022/495071815			
Кадастровый номер:		47:14:0000000:39198	

Описание местоположения границ земельного участка							
Номер п/п	Номер точки		Дирекционный угол	Горизонтальное проложение, м	Описание закрепления на местности	Кадастровые номера смежных участков	Сведения об адресах правообладателей смежных земельных участков
	начальная	конечная					
1	2	3	4	5	6	7	8
211	211	212	данные отсутствуют	данные отсутствуют	-	данные отсутствуют	данные отсутствуют
212	212	213	данные отсутствуют	данные отсутствуют	-	данные отсутствуют	данные отсутствуют
213	213	214	данные отсутствуют	данные отсутствуют	-	данные отсутствуют	данные отсутствуют
214	214	215	данные отсутствуют	данные отсутствуют	-	данные отсутствуют	данные отсутствуют
215	215	216	данные отсутствуют	данные отсутствуют	-	данные отсутствуют	данные отсутствуют
216	216	217	данные отсутствуют	данные отсутствуют	-	данные отсутствуют	данные отсутствуют
217	217	218	данные отсутствуют	данные отсутствуют	-	данные отсутствуют	данные отсутствуют
218	218	219	данные отсутствуют	данные отсутствуют	-	данные отсутствуют	данные отсутствуют
219	219	220	данные отсутствуют	данные отсутствуют	-	данные отсутствуют	данные отсутствуют
220	220	221	данные отсутствуют	данные отсутствуют	-	данные отсутствуют	данные отсутствуют
221	221	222	данные отсутствуют	данные отсутствуют	-	данные отсутствуют	данные отсутствуют
222	222	223	данные отсутствуют	данные отсутствуют	-	данные отсутствуют	данные отсутствуют
223	223	224	данные отсутствуют	данные отсутствуют	-	данные отсутствуют	данные отсутствуют

224	224	225	данные отсутствуют	данные отсутствуют	-	данные отсутствуют	данные отсутствуют
1762 225	225	226	данные отсутствуют	данные отсутствуют	-	данные отсутствуют	данные отсутствуют

Государственный регистратор		ФГИС ЕГРН
полное наименование должности	подпись	инициалы, фамилия

М.П.

Выписка из Единого государственного реестра недвижимости об объекте недвижимости
Описание местоположения земельного участка

1763

Земельный участок			
(вид объекта недвижимости)			
Лист № __ Раздела 3.1	Всего листов раздела 3.1 : __	Всего разделов: __	Всего листов выписки: __
20.09.2022.№ 99/2022/495071815			
Кадастровый номер:		47:14:0000000:39198	

Описание местоположения границ земельного участка							
Номер п/п	Номер точки		Дирекционный угол	Горизонтальное проложение, м	Описание закрепления на местности	Кадастровые номера смежных участков	Сведения об адресах правообладателей смежных земельных участков
	начальная	конечная					
1	2	3	4	5	6	7	8
226	226	227	данные отсутствуют	данные отсутствуют	-	данные отсутствуют	данные отсутствуют
227	227	228	данные отсутствуют	данные отсутствуют	-	данные отсутствуют	данные отсутствуют
228	228	229	данные отсутствуют	данные отсутствуют	-	данные отсутствуют	данные отсутствуют
229	229	230	данные отсутствуют	данные отсутствуют	-	данные отсутствуют	данные отсутствуют
230	230	231	данные отсутствуют	данные отсутствуют	-	данные отсутствуют	данные отсутствуют
231	231	232	данные отсутствуют	данные отсутствуют	-	данные отсутствуют	данные отсутствуют
232	232	233	данные отсутствуют	данные отсутствуют	-	данные отсутствуют	данные отсутствуют
233	233	234	данные отсутствуют	данные отсутствуют	-	данные отсутствуют	данные отсутствуют
234	234	235	данные отсутствуют	данные отсутствуют	-	данные отсутствуют	данные отсутствуют
235	235	236	данные отсутствуют	данные отсутствуют	-	данные отсутствуют	данные отсутствуют
236	236	237	данные отсутствуют	данные отсутствуют	-	данные отсутствуют	данные отсутствуют
237	237	238	данные отсутствуют	данные отсутствуют	-	данные отсутствуют	данные отсутствуют
238	238	239	данные отсутствуют	данные отсутствуют	-	данные отсутствуют	данные отсутствуют

239	239	240	данные отсутствуют	данные отсутствуют	-	данные отсутствуют	данные отсутствуют
1764 240	240	241	данные отсутствуют	данные отсутствуют	-	данные отсутствуют	данные отсутствуют

Государственный регистратор		ФГИС ЕГРН
полное наименование должности	подпись	инициалы, фамилия

М.П.

Выписка из Единого государственного реестра недвижимости об объекте недвижимости
Описание местоположения земельного участка

1765

Земельный участок			
(вид объекта недвижимости)			
Лист № __ Раздела 3.1	Всего листов раздела 3.1 : __	Всего разделов: __	Всего листов выписки: __
20.09.2022.№ 99/2022/495071815			
Кадастровый номер:		47:14:0000000:39198	

Описание местоположения границ земельного участка							
Номер п/п	Номер точки		Дирекционный угол	Горизонтальное проложение, м	Описание закрепления на местности	Кадастровые номера смежных участков	Сведения об адресах правообладателей смежных земельных участков
	начальная	конечная					
1	2	3	4	5	6	7	8
241	241	242	данные отсутствуют	данные отсутствуют	-	данные отсутствуют	данные отсутствуют
242	242	243	данные отсутствуют	данные отсутствуют	-	данные отсутствуют	данные отсутствуют
243	243	244	данные отсутствуют	данные отсутствуют	-	данные отсутствуют	данные отсутствуют
244	244	245	данные отсутствуют	данные отсутствуют	-	данные отсутствуют	данные отсутствуют
245	245	246	данные отсутствуют	данные отсутствуют	-	данные отсутствуют	данные отсутствуют
246	246	247	данные отсутствуют	данные отсутствуют	-	данные отсутствуют	данные отсутствуют
247	247	248	данные отсутствуют	данные отсутствуют	-	данные отсутствуют	данные отсутствуют
248	248	249	данные отсутствуют	данные отсутствуют	-	данные отсутствуют	данные отсутствуют
249	249	250	данные отсутствуют	данные отсутствуют	-	данные отсутствуют	данные отсутствуют
250	250	251	данные отсутствуют	данные отсутствуют	-	данные отсутствуют	данные отсутствуют
251	251	252	данные отсутствуют	данные отсутствуют	-	данные отсутствуют	данные отсутствуют
252	252	253	данные отсутствуют	данные отсутствуют	-	данные отсутствуют	данные отсутствуют
253	253	254	данные отсутствуют	данные отсутствуют	-	данные отсутствуют	данные отсутствуют

254	254	255	данные отсутствуют	данные отсутствуют	-	данные отсутствуют	данные отсутствуют
1766 255	255	256	данные отсутствуют	данные отсутствуют	-	данные отсутствуют	данные отсутствуют

Государственный регистратор		ФГИС ЕГРН
полное наименование должности	подпись	инициалы, фамилия

М.П.

Выписка из Единого государственного реестра недвижимости об объекте недвижимости
Описание местоположения земельного участка

1767

Земельный участок			
(вид объекта недвижимости)			
Лист № __ Раздела 3.1	Всего листов раздела 3.1 : __	Всего разделов: __	Всего листов выписки: __
20.09.2022.№ 99/2022/495071815			
Кадастровый номер:		47:14:0000000:39198	

Описание местоположения границ земельного участка							
Номер п/п	Номер точки		Дирекционный угол	Горизонтальное проложение, м	Описание закрепления на местности	Кадастровые номера смежных участков	Сведения об адресах правообладателей смежных земельных участков
	начальная	конечная					
1	2	3	4	5	6	7	8
256	256	257	данные отсутствуют	данные отсутствуют	-	данные отсутствуют	данные отсутствуют
257	257	258	данные отсутствуют	данные отсутствуют	-	данные отсутствуют	данные отсутствуют
258	258	259	данные отсутствуют	данные отсутствуют	-	данные отсутствуют	данные отсутствуют
259	259	260	данные отсутствуют	данные отсутствуют	-	данные отсутствуют	данные отсутствуют
260	260	261	данные отсутствуют	данные отсутствуют	-	данные отсутствуют	данные отсутствуют
261	261	262	данные отсутствуют	данные отсутствуют	-	данные отсутствуют	данные отсутствуют
262	262	263	данные отсутствуют	данные отсутствуют	-	данные отсутствуют	данные отсутствуют
263	263	264	данные отсутствуют	данные отсутствуют	-	данные отсутствуют	данные отсутствуют
264	264	265	данные отсутствуют	данные отсутствуют	-	данные отсутствуют	данные отсутствуют
265	265	266	данные отсутствуют	данные отсутствуют	-	данные отсутствуют	данные отсутствуют
266	266	267	данные отсутствуют	данные отсутствуют	-	данные отсутствуют	данные отсутствуют
267	267	268	данные отсутствуют	данные отсутствуют	-	данные отсутствуют	данные отсутствуют
268	268	269	данные отсутствуют	данные отсутствуют	-	данные отсутствуют	данные отсутствуют

269	269	270	данные отсутствуют	данные отсутствуют	-	данные отсутствуют	данные отсутствуют
1768 270	270	271	данные отсутствуют	данные отсутствуют	-	данные отсутствуют	данные отсутствуют

Государственный регистратор		ФГИС ЕГРН
полное наименование должности	подпись	инициалы, фамилия

М.П.

Выписка из Единого государственного реестра недвижимости об объекте недвижимости
Описание местоположения земельного участка

1769

Земельный участок			
(вид объекта недвижимости)			
Лист № __ Раздела 3.1	Всего листов раздела 3.1 : __	Всего разделов: __	Всего листов выписки: __
20.09.2022 № 99/2022/495071815			
Кадастровый номер:		47:14:0000000:39198	

Описание местоположения границ земельного участка							
Номер п/п	Номер точки		Дирекционный угол	Горизонтальное проложение, м	Описание закрепления на местности	Кадастровые номера смежных участков	Сведения об адресах правообладателей смежных земельных участков
	начальная	конечная					
1	2	3	4	5	6	7	8
271	271	272	данные отсутствуют	данные отсутствуют	-	данные отсутствуют	данные отсутствуют
272	272	273	данные отсутствуют	данные отсутствуют	-	данные отсутствуют	данные отсутствуют
273	273	274	данные отсутствуют	данные отсутствуют	-	данные отсутствуют	данные отсутствуют
274	274	275	данные отсутствуют	данные отсутствуют	-	данные отсутствуют	данные отсутствуют
275	275	276	данные отсутствуют	данные отсутствуют	-	данные отсутствуют	данные отсутствуют
276	276	277	данные отсутствуют	данные отсутствуют	-	данные отсутствуют	данные отсутствуют
277	277	278	данные отсутствуют	данные отсутствуют	-	данные отсутствуют	данные отсутствуют
278	278	279	данные отсутствуют	данные отсутствуют	-	данные отсутствуют	данные отсутствуют
279	279	280	данные отсутствуют	данные отсутствуют	-	данные отсутствуют	данные отсутствуют
280	280	281	данные отсутствуют	данные отсутствуют	-	данные отсутствуют	данные отсутствуют
281	281	1	данные отсутствуют	данные отсутствуют	-	данные отсутствуют	данные отсутствуют

Государственный регистратор		ФГИС ЕГРН
полное наименование должности	подпись	инициалы, фамилия

М.П.

Выписка из Единого государственного реестра недвижимости об объекте недвижимости
Описание местоположения земельного участка

1771

Земельный участок			
(вид объекта недвижимости)			
Лист № __ Раздела 3.2	Всего листов раздела 3.2 : __	Всего разделов: __	Всего листов выписки: __
20.09.2022.№ 99/2022/495071815			
Кадастровый номер:		47:14:0000000:39198	

Сведения о характерных точках границы земельного участка				
Система координат				
Зона №				
Номер точки	Координаты		Описание закрепления на местности	Средняя квадратическая погрешность определения координат характерных точек границ земельного участка, м
	X	Y		
1	2	3	4	5
1	412305.63	2169791.8	-	0.5
2	412300.55	2169781.87	-	0.5
3	412295.01	2169776.52	-	0.5
4	412285.32	2169771.34	-	0.5
5	412265.12	2169762.44	-	0.5
6	412250.07	2169752.96	-	0.5
7	412239.82	2169743.33	-	0.5
8	412231.29	2169732.81	-	0.5
9	412222.21	2169719.87	-	0.5
10	412210.52	2169702.62	-	0.5
11	412189.98	2169670.89	-	0.5
12	412175.91	2169648.58	-	0.5
13	412159.33	2169622.17	-	0.5
14	412159.9	2169622.08	-	0.5
15	412132.36	2169577.9	-	0.5

Государственный регистратор		ФГИС ЕГРН
полное наименование должности	подпись	инициалы, фамилия

М.П.

Выписка из Единого государственного реестра недвижимости об объекте недвижимости
Описание местоположения земельного участка

1772

Земельный участок			
(вид объекта недвижимости)			
Лист № __ Раздела 3.2	Всего листов раздела 3.2 : __	Всего разделов: __	Всего листов выписки: __
20.09.2022.№ 99/2022/495071815			
Кадастровый номер:		47:14:0000000:39198	

Сведения о характерных точках границы земельного участка				
Система координат				
Зона №				
Номер точки	Координаты		Описание закрепления на местности	Средняя квадратическая погрешность определения координат характерных точек границ земельного участка, м
	X	Y		
1	2	3	4	5
16	412128.89	2169570.92	-	0.5
17	412120.86	2169555.52	-	0.5
18	412106.44	2169520.87	-	0.5
19	412095.21	2169489.63	-	0.5
20	412081.37	2169453.29	-	0.5
21	412067.28	2169410.12	-	0.5
22	412067.48	2169410.06	-	0.5
23	412065.01	2169402.55	-	0.5
24	412063.97	2169399.66	-	0.5
25	412063.65	2169399.65	-	0.5
26	412058.88	2169385.55	-	0.5
27	412057.63	2169385.6	-	0.5
28	412044.14	2169348.59	-	0.5
29	412039.4	2169337.09	-	0.5
30	412032.42	2169325.82	-	0.5

Государственный регистратор		ФГИС ЕГРН
полное наименование должности	подпись	инициалы, фамилия

М.П.

Выписка из Единого государственного реестра недвижимости об объекте недвижимости
Описание местоположения земельного участка

1773

Земельный участок			
(вид объекта недвижимости)			
Лист № __ Раздела 3.2	Всего листов раздела 3.2 : __	Всего разделов: __	Всего листов выписки: __
20.09.2022 № 99/2022/495071815			
Кадастровый номер:		47:14:0000000:39198	

Сведения о характерных точках границы земельного участка				
Система координат				
Зона №				
Номер точки	Координаты		Описание закрепления на местности	Средняя квадратическая погрешность определения координат характерных точек границ земельного участка, м
	X	Y		
1	2	3	4	5
31	412025.34	2169318.64	-	0.5
32	412012.67	2169307.85	-	0.5
33	411990.17	2169290.3	-	0.5
34	411967.01	2169271.17	-	0.5
35	411956.9	2169263.09	-	0.5
36	411952.18	2169259.14	-	0.5
37	411934.71	2169243.15	-	0.5
38	411923.19	2169230.38	-	0.5
39	411904.74	2169206.2	-	0.5
40	411888.24	2169185.12	-	0.5
41	411860.11	2169149.35	-	0.5
42	411822.72	2169096.53	-	0.5
43	411807.28	2169067.57	-	0.5
44	411798.4	2169049.63	-	0.5
45	411790.26	2169029.71	-	0.5

Государственный регистратор		ФГИС ЕГРН
полное наименование должности	подпись	инициалы, фамилия

М.П.

1774

Выписка из Единого государственного реестра недвижимости об объекте недвижимости
Описание местоположения земельного участка

Земельный участок			
(вид объекта недвижимости)			
Лист № __ Раздела 3.2	Всего листов раздела 3.2 : __	Всего разделов: __	Всего листов выписки: __
20.09.2022.№ 99/2022/495071815			
Кадастровый номер:		47:14:0000000:39198	

Сведения о характерных точках границы земельного участка				
Система координат				
Зона №				
Номер точки	Координаты		Описание закрепления на местности	Средняя квадратическая погрешность определения координат характерных точек границ земельного участка, м
	X	Y		
1	2	3	4	5
46	411784.04	2169012.05	-	0.5
47	411770.78	2168974.7	-	0.5
48	411761.02	2168946.31	-	0.5
49	411755.32	2168925.05	-	0.5
50	411752.23	2168910.02	-	0.5
51	411749.24	2168887.45	-	0.5
52	411747.88	2168867.55	-	0.5
53	411747.84	2168862.8	-	0.5
54	411754.54	2168862.58	-	0.5
55	411759.29	2168800.92	-	0.5
56	411759.77	2168726.94	-	0.5
57	411750.95	2168672.86	-	0.5
58	411724.46	2168632.39	-	0.5
59	411715.72	2168619.04	-	0.5
60	411687.2	2168577.12	-	0.5

Государственный регистратор		ФГИС ЕГРН
полное наименование должности	подпись	инициалы, фамилия

М.П.

Выписка из Единого государственного реестра недвижимости об объекте недвижимости
Описание местоположения земельного участка

1775

Земельный участок			
(вид объекта недвижимости)			
Лист № __ Раздела 3.2	Всего листов раздела 3.2 : __	Всего разделов: __	Всего листов выписки: __
20.09.2022.№ 99/2022/495071815			
Кадастровый номер:		47:14:0000000:39198	

Сведения о характерных точках границы земельного участка				
Система координат				
Зона №				
Номер точки	Координаты		Описание закрепления на местности	Средняя квадратическая погрешность определения координат характерных точек границ земельного участка, м
	X	Y		
1	2	3	4	5
61	411663.62	2168542.29	-	0.5
62	411647.78	2168518.69	-	0.5
63	411620.94	2168480.14	-	0.5
64	411606.07	2168460.26	-	0.5
65	411583.06	2168433.06	-	0.5
66	411567.29	2168417.16	-	0.5
67	411535.31	2168386.28	-	0.5
68	411510.35	2168362.22	-	0.5
69	411470	2168323.66	-	0.5
70	411443	2168297.32	-	0.5
71	411419.38	2168273.24	-	0.5
72	411407.31	2168260.52	-	0.5
73	411390.65	2168242.1	-	0.5
74	411374.65	2168223.54	-	0.5
75	411348.57	2168192.23	-	0.5

Государственный регистратор		ФГИС ЕГРН
полное наименование должности	подпись	инициалы, фамилия

М.П.

Выписка из Единого государственного реестра недвижимости об объекте недвижимости
Описание местоположения земельного участка

1776

Земельный участок			
(вид объекта недвижимости)			
Лист № __ Раздела 3.2	Всего листов раздела 3.2 : __	Всего разделов: __	Всего листов выписки: __
20.09.2022 № 99/2022/495071815			
Кадастровый номер:		47:14:0000000:39198	

Сведения о характерных точках границы земельного участка				
Система координат				
Зона №				
Номер точки	Координаты		Описание закрепления на местности	Средняя квадратическая погрешность определения координат характерных точек границ земельного участка, м
	X	Y		
1	2	3	4	5
76	411322.11	2168161.15	-	0.5
77	411305.3	2168141.85	-	0.5
78	411290.72	2168126.68	-	0.5
79	411268.11	2168104.19	-	0.5
80	411234.96	2168072.3	-	0.5
81	411206.5	2168044.98	-	0.5
82	411181.23	2168020.76	-	0.5
83	411163.94	2168004.16	-	0.5
84	411143.33	2167984.03	-	0.5
85	411126.52	2167967.05	-	0.5
86	411112.76	2167953	-	0.5
87	411113.78	2167951.84	-	0.5
88	411084.69	2167920.94	-	0.5
89	411075.65	2167911.64	-	0.5
90	411063.84	2167899.01	-	0.5

Государственный регистратор		ФГИС ЕГРН
полное наименование должности	подпись	инициалы, фамилия

М.П.

Выписка из Единого государственного реестра недвижимости об объекте недвижимости
Описание местоположения земельного участка

1777

Земельный участок			
(вид объекта недвижимости)			
Лист № __ Раздела 3.2	Всего листов раздела 3.2 : __	Всего разделов: __	Всего листов выписки: __
20.09.2022.№ 99/2022/495071815			
Кадастровый номер:		47:14:0000000:39198	

Сведения о характерных точках границы земельного участка				
Система координат				
Зона №				
Номер точки	Координаты		Описание закрепления на местности	Средняя квадратическая погрешность определения координат характерных точек границ земельного участка, м
	X	Y		
1	2	3	4	5
91	411050.77	2167884.44	-	0.5
92	411044.29	2167877.21	-	0.5
93	411039.45	2167870.85	-	0.5
94	411011.91	2167841.54	-	0.5
95	411009.58	2167839.23	-	0.5
96	411003.68	2167837.19	-	0.5
97	411000.72	2167837.36	-	0.5
98	410990.47	2167827.46	-	0.5
99	410986.96	2167818.44	-	0.5
100	410974.6	2167806.77	-	0.5
101	410937.81	2167776.16	-	0.5
102	410901.27	2167748.28	-	0.5
103	410868.61	2167724.45	-	0.5
104	410839.46	2167699.64	-	0.5
105	410836.59	2167696.66	-	0.5

Государственный регистратор		ФГИС ЕГРН
полное наименование должности	подпись	инициалы, фамилия

М.П.

1778

Выписка из Единого государственного реестра недвижимости об объекте недвижимости
Описание местоположения земельного участка

Земельный участок			
<small>(вид объекта недвижимости)</small>			
Лист № ___ Раздела 3.2	Всего листов раздела 3.2 : ___	Всего разделов: ___	Всего листов выписки: ___
20.09.2022.№ 99/2022/495071815			
Кадастровый номер:		47:14:0000000:39198	

Сведения о характерных точках границы земельного участка				
Система координат				
Зона №				
Номер точки	Координаты		Описание закрепления на местности	Средняя квадратическая погрешность определения координат характерных точек границ земельного участка, м
	X	Y		
1	2	3	4	5
106	410813.12	2167668.66	-	0.5
107	410810.44	2167669.37	-	0.5
108	410807.89	2167666.63	-	0.5
109	410784.63	2167646.99	-	0.5
110	410751.46	2167620.9	-	0.5
111	410731.53	2167606.35	-	0.5
112	410714.99	2167599.69	-	0.5
113	410714.54	2167601.35	-	0.5
114	410710.68	2167600.08	-	0.5
115	410688.39	2167596.51	-	0.5
116	410688.3	2167597.43	-	0.5
117	410679.95	2167596.3	-	0.5
118	410663.19	2167594.57	-	0.5
119	410661.84	2167591.54	-	0.5
120	410630.9	2167588	-	0.5

Государственный регистратор		ФГИС ЕГРН
полное наименование должности	подпись	инициалы, фамилия

М.П.

Выписка из Единого государственного реестра недвижимости об объекте недвижимости
Описание местоположения земельного участка

1779

Земельный участок			
(вид объекта недвижимости)			
Лист № __ Раздела 3.2	Всего листов раздела 3.2 : __	Всего разделов: __	Всего листов выписки: __
20.09.2022.№ 99/2022/495071815			
Кадастровый номер:		47:14:0000000:39198	

Сведения о характерных точках границы земельного участка				
Система координат				
Зона №				
Номер точки	Координаты		Описание закрепления на местности	Средняя квадратическая погрешность определения координат характерных точек границ земельного участка, м
	X	Y		
1	2	3	4	5
121	410626.66	2167589.01	-	0.5
122	410625.53	2167590.02	-	0.5
123	410613.87	2167586.71	-	0.5
124	410605.54	2167582.82	-	0.5
125	410599.45	2167578.95	-	0.5
126	410585.73	2167569.41	-	0.5
127	410547.61	2167538.86	-	0.5
128	410527.35	2167522.34	-	0.5
129	410502.77	2167502.06	-	0.5
130	410492.72	2167496.69	-	0.5
131	410484.23	2167489.22	-	0.5
132	410480.02	2167484.14	-	0.5
133	410457.1	2167461.38	-	0.5
134	410454.61	2167460.86	-	0.5
135	410451.5	2167461	-	0.5

Государственный регистратор		ФГИС ЕГРН
полное наименование должности	подпись	инициалы, фамилия

М.П.

Выписка из Единого государственного реестра недвижимости об объекте недвижимости
Описание местоположения земельного участка

1780

Земельный участок			
(вид объекта недвижимости)			
Лист № __ Раздела 3.2	Всего листов раздела 3.2 : __	Всего разделов: __	Всего листов выписки: __
20.09.2022.№ 99/2022/495071815			
Кадастровый номер:		47:14:0000000:39198	

Сведения о характерных точках границы земельного участка				
Система координат				
Зона №				
Номер точки	Координаты		Описание закрепления на местности	Средняя квадратическая погрешность определения координат характерных точек границ земельного участка, м
	X	Y		
1	2	3	4	5
136	410451.01	2167461.25	-	0.5
137	410431.56	2167457.41	-	0.5
138	410421.58	2167453.07	-	0.5
139	410415.07	2167446	-	0.5
140	410412.84	2167439.51	-	0.5
141	410412.81	2167431.05	-	0.5
142	410413.61	2167424.2	-	0.5
143	410410.55	2167420.55	-	0.5
144	410424.91	2167408.1	-	0.5
145	410433.55	2167417.64	-	0.5
146	410442.56	2167425.85	-	0.5
147	410469.15	2167447.9	-	0.5
148	410492.87	2167468.38	-	0.5
149	410515.03	2167487.54	-	0.5
150	410539.35	2167507.61	-	0.5

Государственный регистратор		ФГИС ЕГРН
полное наименование должности	подпись	инициалы, фамилия

М.П.

Выписка из Единого государственного реестра недвижимости об объекте недвижимости
Описание местоположения земельного участка

1781

Земельный участок			
(вид объекта недвижимости)			
Лист № __ Раздела 3.2	Всего листов раздела 3.2 : __	Всего разделов: __	Всего листов выписки: __
20.09.2022.№ 99/2022/495071815			
Кадастровый номер:		47:14:0000000:39198	

Сведения о характерных точках границы земельного участка				
Система координат				
Зона №				
Номер точки	Координаты		Описание закрепления на местности	Средняя квадратическая погрешность определения координат характерных точек границ земельного участка, м
	X	Y		
1	2	3	4	5
151	410559.59	2167524.11	-	0.5
152	410597.02	2167554.12	-	0.5
153	410609.84	2167563.04	-	0.5
154	410615.14	2167566.39	-	0.5
155	410622.27	2167569.72	-	0.5
156	410628.29	2167571.25	-	0.5
157	410652.07	2167574.32	-	0.5
158	410657.68	2167574.9	-	0.5
159	410657.67	2167577.45	-	0.5
160	410682.25	2167578.69	-	0.5
161	410682.25	2167577.44	-	0.5
162	410700.7	2167579.94	-	0.5
163	410713.19	2167581.95	-	0.5
164	410725.8	2167584.43	-	0.5
165	410733.61	2167586.88	-	0.5

Государственный регистратор		ФГИС ЕГРН
полное наименование должности	подпись	инициалы, фамилия

М.П.

Выписка из Единого государственного реестра недвижимости об объекте недвижимости
Описание местоположения земельного участка

1782

Земельный участок			
(вид объекта недвижимости)			
Лист № __ Раздела 3.2	Всего листов раздела 3.2 : __	Всего разделов: __	Всего листов выписки: __
20.09.2022.№ 99/2022/495071815			
Кадастровый номер:		47:14:0000000:39198	

Сведения о характерных точках границы земельного участка				
Система координат				
Зона №				
Номер точки	Координаты		Описание закрепления на местности	Средняя квадратическая погрешность определения координат характерных точек границ земельного участка, м
	X	Y		
1	2	3	4	5
166	410740.68	2167590.02	-	0.5
167	410762.89	2167605.72	-	0.5
168	410796.58	2167632.22	-	0.5
169	410821.11	2167652.94	-	0.5
170	410832.39	2167665.02	-	0.5
171	410838.49	2167671.59	-	0.5
172	410852.91	2167686.21	-	0.5
173	410879.99	2167709.23	-	0.5
174	410912.56	2167733	-	0.5
175	410949.61	2167761.27	-	0.5
176	410987.35	2167792.69	-	0.5
177	410999.44	2167804.09	-	0.5
178	411009.74	2167814	-	0.5
179	411016.56	2167821.16	-	0.5
180	411025.01	2167830.42	-	0.5

Государственный регистратор		ФГИС ЕГРН
полное наименование должности	подпись	инициалы, фамилия

М.П.

1783

Выписка из Единого государственного реестра недвижимости об объекте недвижимости
Описание местоположения земельного участка

Земельный участок			
(вид объекта недвижимости)			
Лист № __ Раздела 3.2	Всего листов раздела 3.2 : __	Всего разделов: __	Всего листов выписки: __
20.09.2022 № 99/2022/495071815			
Кадастровый номер:		47:14:0000000:39198	

Сведения о характерных точках границы земельного участка				
Система координат				
Зона №				
Номер точки	Координаты		Описание закрепления на местности	Средняя квадратическая погрешность определения координат характерных точек границ земельного участка, м
	X	Y		
1	2	3	4	5
181	411044.13	2167851.45	-	0.5
182	411052.87	2167860.51	-	0.5
183	411077.8	2167887.14	-	0.5
184	411080.46	2167890.17	-	0.5
185	411096.45	2167909.66	-	0.5
186	411097.17	2167909.13	-	0.5
187	411109.33	2167922.35	-	0.5
188	411140.06	2167953.71	-	0.5
189	411156.79	2167970.62	-	0.5
190	411177.21	2167990.56	-	0.5
191	411194.38	2168007.05	-	0.5
192	411219.66	2168031.27	-	0.5
193	411248.12	2168058.6	-	0.5
194	411281.38	2168090.59	-	0.5
195	411304.3	2168113.38	-	0.5

Государственный регистратор		ФГИС ЕГРН
полное наименование должности	подпись	инициалы, фамилия

М.П.

Выписка из Единого государственного реестра недвижимости об объекте недвижимости
Описание местоположения земельного участка

Земельный участок			
(вид объекта недвижимости)			
Лист № __ Раздела 3.2	Всего листов раздела 3.2 : __	Всего разделов: __	Всего листов выписки: __
20.09.2022 № 99/2022/495071815			
Кадастровый номер:		47:14:0000000:39198	

Сведения о характерных точках границы земельного участка				
Система координат				
Зона №				
Номер точки	Координаты		Описание закрепления на местности	Средняя квадратическая погрешность определения координат характерных точек границ земельного участка, м
	X	Y		
1	2	3	4	5
196	411319.28	2168128.97	-	0.5
197	411336.62	2168148.88	-	0.5
198	411363.1	2168179.99	-	0.5
199	411389.15	2168211.26	-	0.5
200	411404.93	2168229.56	-	0.5
201	411421.18	2168247.53	-	0.5
202	411433.28	2168260.3	-	0.5
203	411456.31	2168283.76	-	0.5
204	411483.18	2168309.98	-	0.5
205	411523.54	2168348.55	-	0.5
206	411548.47	2168372.56	-	0.5
207	411580.52	2168403.52	-	0.5
208	411597.23	2168420.41	-	0.5
209	411620.98	2168448.46	-	0.5
210	411636.37	2168469.06	-	0.5

Государственный регистратор		ФГИС ЕГРН
полное наименование должности	подпись	инициалы, фамилия

М.П.

Выписка из Единого государственного реестра недвижимости об объекте недвижимости
Описание местоположения земельного участка

1785

Земельный участок			
(вид объекта недвижимости)			
Лист № __ Раздела 3.2	Всего листов раздела 3.2 : __	Всего разделов: __	Всего листов выписки: __
20.09.2022 № 99/2022/495071815			
Кадастровый номер:		47:14:0000000:39198	

Сведения о характерных точках границы земельного участка				
Система координат				
Зона №				
Номер точки	Координаты		Описание закрепления на местности	Средняя квадратическая погрешность определения координат характерных точек границ земельного участка, м
	X	Y		
1	2	3	4	5
211	411663.4	2168507.88	-	0.5
212	411679.31	2168531.58	-	0.5
213	411702.96	2168566.51	-	0.5
214	411706.98	2168572.42	-	0.5
215	411698.51	2168579.29	-	0.5
216	411732.06	2168609.3	-	0.5
217	411743.31	2168626.01	-	0.5
218	411754.87	2168644.54	-	0.5
219	411764	2168663.04	-	0.5
220	411770.6	2168689.18	-	0.5
221	411772.82	2168707.03	-	0.5
222	411774.77	2168734.49	-	0.5
223	411775.3	2168753.3	-	0.5
224	411774.83	2168772.11	-	0.5
225	411771.42	2168804.87	-	0.5

Государственный регистратор		ФГИС ЕГРН
полное наименование должности	подпись	инициалы, фамилия

М.П.

Выписка из Единого государственного реестра недвижимости об объекте недвижимости
Описание местоположения земельного участка

Земельный участок			
(вид объекта недвижимости)			
Лист № __ Раздела 3.2	Всего листов раздела 3.2 : __	Всего разделов: __	Всего листов выписки: __
20.09.2022.№ 99/2022/495071815			
Кадастровый номер:		47:14:0000000:39198	

Сведения о характерных точках границы земельного участка				
Система координат				
Зона №				
Номер точки	Координаты		Описание закрепления на местности	Средняя квадратическая погрешность определения координат характерных точек границ земельного участка, м
	X	Y		
1	2	3	4	5
226	411768.85	2168827.93	-	0.5
227	411767.27	2168843.83	-	0.5
228	411766.85	2168855.81	-	0.5
229	411766.88	2168867.24	-	0.5
230	411768.15	2168885.54	-	0.5
231	411771.04	2168907.3	-	0.5
232	411773.81	2168920.69	-	0.5
233	411779.22	2168940.87	-	0.5
234	411788.71	2168968.42	-	0.5
235	411801.95	2169005.72	-	0.5
236	411808.09	2169023.14	-	0.5
237	411815.82	2169042.04	-	0.5
238	411824.29	2169059.12	-	0.5
239	411839.15	2169086.98	-	0.5
240	411875.16	2169137.75	-	0.5

Государственный регистратор		ФГИС ЕГРН
полное наименование должности	подпись	инициалы, фамилия

М.П.

Выписка из Единого государственного реестра недвижимости об объекте недвижимости
Описание местоположения земельного участка

1787

Земельный участок			
(вид объекта недвижимости)			
Лист № __ Раздела 3.2	Всего листов раздела 3.2 : __	Всего разделов: __	Всего листов выписки: __
20.09.2022.№ 99/2022/495071815			
Кадастровый номер:		47:14:0000000:39198	

Сведения о характерных точках границы земельного участка				
Система координат				
Зона №				
Номер точки	Координаты		Описание закрепления на местности	Средняя квадратическая погрешность определения координат характерных точек границ земельного участка, м
	X	Y		
1	2	3	4	5
241	411901.01	2169170.62	-	0.5
242	411896.19	2169175.08	-	0.5
243	411926.97	2169211.65	-	0.5
244	411961.72	2169241.96	-	0.5
245	411969.97	2169249.44	-	0.5
246	411978.9	2169256.34	-	0.5
247	412002.73	2169275.22	-	0.5
248	412024.84	2169293.25	-	0.5
249	412038.04	2169304.5	-	0.5
250	412047.16	2169313.8	-	0.5
251	412056.58	2169328.91	-	0.5
252	412061.86	2169341.72	-	0.5
253	412074.72	2169377.01	-	0.5
254	412082.92	2169383.16	-	0.5
255	412087.22	2169395.14	-	0.5

Государственный регистратор		ФГИС ЕГРН
полное наименование должности	подпись	инициалы, фамилия

М.П.

Выписка из Единого государственного реестра недвижимости об объекте недвижимости
Описание местоположения земельного участка

1788

Земельный участок			
(вид объекта недвижимости)			
Лист № __ Раздела 3.2	Всего листов раздела 3.2 : __	Всего разделов: __	Всего листов выписки: __
20.09.2022.№ 99/2022/495071815			
Кадастровый номер:		47:14:0000000:39198	

Сведения о характерных точках границы земельного участка				
Система координат				
Зона №				
Номер точки	Координаты		Описание закрепления на местности	Средняя квадратическая погрешность определения координат характерных точек границ земельного участка, м
	X	Y		
1	2	3	4	5
256	412084.43	2169403.66	-	0.5
257	412089.37	2169417.73	-	0.5
258	412098.08	2169441.84	-	0.5
259	412113.1	2169483.23	-	0.5
260	412124.24	2169514.25	-	0.5
261	412134.28	2169538.37	-	0.5
262	412134.21	2169538.41	-	0.5
263	412134.55	2169539.08	-	0.5
264	412136.36	2169543.35	-	0.5
265	412144.49	2169559.45	-	0.5
266	412152	2169573.37	-	0.5
267	412152.08	2169573.31	-	0.5
268	412159.55	2169586.49	-	0.5
269	412174.2	2169610.08	-	0.5
270	412192.01	2169638.49	-	0.5

Государственный регистратор		ФГИС ЕГРН
полное наименование должности	подпись	инициалы, фамилия

М.П.

Выписка из Единого государственного реестра недвижимости об объекте недвижимости
Описание местоположения земельного участка

1789

Земельный участок			
(вид объекта недвижимости)			
Лист № __ Раздела 3.2	Всего листов раздела 3.2 : __	Всего разделов: __	Всего листов выписки: __
20.09.2022.№ 99/2022/495071815			
Кадастровый номер:		47:14:0000000:39198	

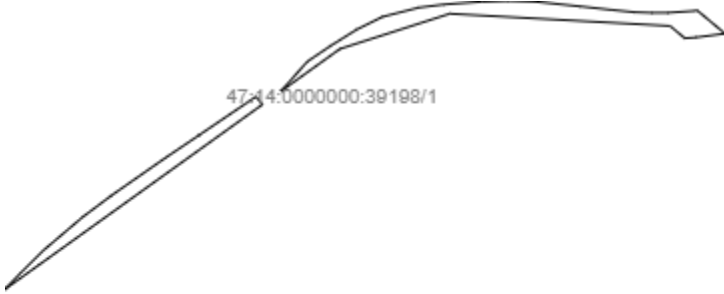
Сведения о характерных точках границы земельного участка				
Система координат				
Зона №				
Номер точки	Координаты		Описание закрепления на местности	Средняя квадратическая погрешность определения координат характерных точек границ земельного участка, м
	X	Y		
1	2	3	4	5
271	412206.03	2169660.71	-	0.5
272	412226.34	2169692.1	-	0.5
273	412237.91	2169709.16	-	0.5
274	412246.54	2169721.47	-	0.5
275	412254.26	2169730.98	-	0.5
276	412262.11	2169738.25	-	0.5
277	412273.7	2169745.48	-	0.5
278	412286.71	2169751.26	-	0.5
279	412293.44	2169751.9	-	0.5
280	412298.69	2169749.47	-	0.5
281	412302.8	2169741.98	-	0.5

Государственный регистратор		ФГИС ЕГРН
полное наименование должности	подпись	инициалы, фамилия

М.П.

Выписка из Единого государственного реестра недвижимости об объекте недвижимости
Сведения о частях земельного участка

Земельный участок			
(вид объекта недвижимости)			
Лист № __ Раздела 4	Всего листов раздела 4 : __	Всего разделов: __	Всего листов выписки: __
20.09.2022 № 99/2022/495071815			
Кадастровый номер:		47:14:0000000:39198	

План (чертеж, схема) части земельного участка	Учетный номер части: 47:14:0000000:39198/1
	
Масштаб 1: данные отсутствуют	Условные обозначения:

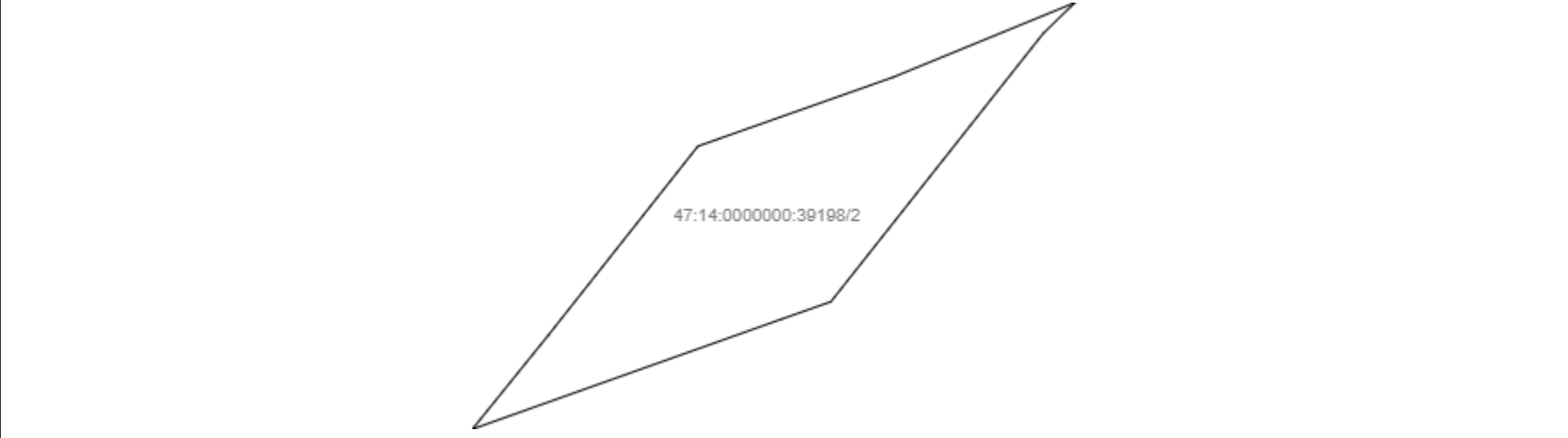
Государственный регистратор		ФГИС ЕГРН
полное наименование должности	подпись	инициалы, фамилия

М.П.

1791

Выписка из Единого государственного реестра недвижимости об объекте недвижимости
Сведения о частях земельного участка

Земельный участок			
(вид объекта недвижимости)			
Лист № ___ Раздела 4	Всего листов раздела 4 : ___	Всего разделов: ___	Всего листов выписки: ___
20.09.2022 № 99/2022/495071815			
Кадастровый номер:		47:14:0000000:39198	

План (чертеж, схема) части земельного участка	Учетный номер части: 47:14:0000000:39198/2
	
Масштаб 1: данные отсутствуют	Условные обозначения:

Государственный регистратор		ФГИС ЕГРН
полное наименование должности	подпись	инициалы, фамилия

М.П.

Выписка из Единого государственного реестра недвижимости об объекте недвижимости
Сведения о частях земельного участка

Земельный участок			
<small>(вид объекта недвижимости)</small>			
Лист № __ Раздела 4.1	Всего листов раздела 4.1 : __	Всего разделов: __	Всего листов выписки: __
20.09.2022.№ 99/2022/495071815			
Кадастровый номер:		47:14:0000000:39198	

Учетный номер части	Площадь (м ²)	Содержание ограничения в использовании или ограничения права на объект недвижимости или обременения объекта недвижимости
1	2	3
1	4955	Ограничения прав на земельный участок, предусмотренные статьями 56, 56.1 Земельного кодекса Российской Федерации, 47.14.2.143, Карта(план) № - от 16.06.2016
2	724	Ограничения прав на земельный участок, предусмотренные статьями 56, 56.1 Земельного кодекса Российской Федерации, 47.14.2.113, Справка о балансовой принадлежности № 032-13/1599 от 04.03.2015

Государственный регистратор		ФГИС ЕГРН
полное наименование должности	подпись	инициалы, фамилия

М.П.

Выписка из Единого государственного реестра недвижимости об объекте недвижимости
Сведения о частях земельного участка

1793

Земельный участок				
<small>(вид объекта недвижимости)</small>				
Лист № ___ Раздела 4.2		Всего листов раздела 4.2 : ___		Всего разделов: ___
Всего листов выписки: ___				
20.09.2022.№ 99/2022/495071815				
Кадастровый номер:			47:14:0000000:39198	
Сведения о характерных точках границы части (частей) земельного участка				
Учетный номер части: 1				
Система координат: МСК 47 зона 2				
Зона №				
Номер точки	Координаты, м		Описание закрепления на местности	Средняя квадратическая погрешность определения координат характерных точек границы части земельного участка, м
	X	Y		
1	2	3	4	5
51	411749.24	2168887.45	-	0.5
207	411580.52	2168403.52	-	0.5
207	411580.52	2168403.52	-	0.5
208	411597.23	2168420.41	-	0.5
209	411620.98	2168448.46	-	0.5
210	411636.37	2168469.06	-	0.5
211	411663.4	2168507.88	-	0.5
212	411679.31	2168531.58	-	0.5
213	411702.96	2168566.51	-	0.5
214	411706.98	2168572.42	-	0.5
216	411732.06	2168609.3	-	0.5
216	411732.06	2168609.3	-	0.5
217	411743.31	2168626.01	-	0.5
218	411754.87	2168644.54	-	0.5
219	411764	2168663.04	-	0.5
220	411770.6	2168689.18	-	0.5
Государственный регистратор			ФГИС ЕГРН	
полное наименование должности			подпись	
			инициалы, фамилия	

М.П.

Выписка из Единого государственного реестра недвижимости об объекте недвижимости
Сведения о частях земельного участка

1794

Земельный участок			
<small>(вид объекта недвижимости)</small>			
Лист № ____ Раздела 4.2	Всего листов раздела 4.2 : ____	Всего разделов: ____	Всего листов выписки: ____
20.09.2022 № 99/2022/495071815			
Кадастровый номер:		47:14:0000000:39198	

Номер точки	Координаты, м		Описание закрепления на местности	Средняя квадратическая погрешность определения координат характерных точек границы части земельного участка, м
	X	Y		
1	2	3	4	5
221	411772.82	2168707.03	-	0.5
222	411774.77	2168734.49	-	0.5
223	411775.3	2168753.3	-	0.5
224	411774.83	2168772.11	-	0.5
225	411771.42	2168804.87	-	0.5
226	411768.85	2168827.93	-	0.5
227	411767.27	2168843.83	-	0.5
228	411766.85	2168855.81	-	0.5
229	411766.88	2168867.24	-	0.5
230	411768.15	2168885.54	-	0.5
282	411710.69	2168590.18	данные отсутствуют	данные отсутствуют
283	411741.07	2168632.6	данные отсутствуют	0.1
284	411766.21	2168711.24	данные отсутствуют	0.1
285	411757.47	2168869.01	данные отсутствуют	0.1
286	411748.7	2168879.54	данные отсутствуют	данные отсутствуют
287	411752.01	2168908.36	данные отсутствуют	данные отсутствуют
288	411768.54	2168888.49	данные отсутствуют	данные отсутствуют

Государственный регистратор		ФГИС ЕГРН
полное наименование должности	подпись	инициалы, фамилия

М.П.

Сведения о частях земельного участка

Земельный участок			
(вид объекта недвижимости)			
Лист № __ Раздела 4.2	Всего листов раздела 4.2 : __	Всего разделов: __	Всего листов выписки: __
20.09.2022 № 99/2022/495071815			
Кадастровый номер:		47:14:0000000:39198	

Номер точки	Координаты, м		Описание закрепления на местности	Средняя квадратическая погрешность определения координат характерных точек границы части земельного участка, м
	X	Y		
1	2	3	4	5
289	411569.29	2168392.67	данные отсутствуют	данные отсутствуют
290	411586.53	2168416.84	данные отсутствуют	0.1
291	411701.28	2168577.04	данные отсутствуют	данные отсутствуют

Государственный регистратор		ФГИС ЕГРН
полное наименование должности	подпись	инициалы, фамилия

М.П.

Выписка из Единого государственного реестра недвижимости об объекте недвижимости
Сведения о частях земельного участка

1796

Земельный участок			
(вид объекта недвижимости)			
Лист № __ Раздела 4.2	Всего листов раздела 4.2 : __	Всего разделов: __	Всего листов выписки: __
20.09.2022.№ 99/2022/495071815			
Кадастровый номер:		47:14:0000000:39198	

Сведения о характерных точках границы части (частей) земельного участка				
Учетный номер части: 2				
Система координат: МСК 47 зона 2				
Зона №				
Номер точки	Координаты, м		Описание закрепления на местности	Средняя квадратическая погрешность определения координат характерных точек границы части земельного участка, м
	X	Y		
1	2	3	4	5
46	411784.04	2169012.05	-	0.5
235	411801.95	2169005.72	-	0.5
236	411808.09	2169023.14	-	0.5
292	411782.43	2168988.79	данные отсутствуют	0.1
292	411782.43	2168988.79	данные отсутствуют	0.1
293	411773.1	2168981.23	данные отсутствуют	данные отсутствуют
294	411785.77	2169016.97	данные отсутствуют	данные отсутствуют
295	411812.46	2169038.14	данные отсутствуют	0.1
296	411815.52	2169041.3	данные отсутствуют	данные отсутствуют
297	411801.24	2169003.71	данные отсутствуют	данные отсутствуют

Государственный регистратор		ФГИС ЕГРН
полное наименование должности	подпись	инициалы, фамилия

М.П.

Выписка из Единого государственного реестра недвижимости об объекте недвижимости

Сведения о характеристиках объекта недвижимости

На основании запроса от 20.09.2022 г., поступившего на рассмотрение 20.09.2022 г., сообщаем, что согласно записям Единого государственного реестра недвижимости:

Земельный участок			
(вид объекта недвижимости)			
Лист № ___ Раздела 1	Всего листов раздела 1 : ___	Всего разделов: ___	Всего листов выписки: ___
20.09.2022.№ 99/2022/495068583			
Кадастровый номер:		47:14:0000000:40477	

Номер кадастрового квартала:	47:14:0000000
Дата присвоения кадастрового номера:	01.02.2022
Ранее присвоенный государственный учетный номер:	данные отсутствуют
Адрес:	Ленинградская область, Ломоносовский муниципальный район, Лопухинское сельское поселение
Площадь:	92635 +/- 532.63 кв. м
Кадастровая стоимость, руб.:	8337.15
Кадастровые номера расположенных в пределах земельного участка объектов недвижимости:	47:14:0000000:40484
Кадастровые номера объектов недвижимости, из которых образован объект недвижимости:	данные отсутствуют
Кадастровые номера образованных объектов недвижимости:	данные отсутствуют
Сведения о включении объекта недвижимости в состав предприятия как имущественного комплекса:	

Государственный регистратор		ФГИС ЕГРН
полное наименование должности	подпись	инициалы, фамилия

М.П.

Сведения о характеристиках объекта недвижимости

Земельный участок			
(вид объекта недвижимости)			
Лист № ___ Раздела 1	Всего листов раздела 1 : ___	Всего разделов: ___	Всего листов выписки: ___
20.09.2022.№ 99/2022/495068583			
Кадастровый номер:		47:14:0000000:40477	

Категория земель:	Земли промышленности, энергетики, транспорта, связи, радиовещания, телевидения, информатики, земли для обеспечения космической деятельности, земли обороны, безопасности и земли иного специального назначения
Виды разрешенного использования:	Автомобильный транспорт
Сведения о кадастровом инженере:	Артеменко Борис Михайлович №47-11-0103
Сведения о лесах, водных объектах и об иных природных объектах, расположенных в пределах земельного участка:	данные отсутствуют
Сведения о том, что земельный участок полностью или частично расположен в границах зоны с особыми условиями использования территории или территории объекта культурного наследия	данные отсутствуют
Сведения о том, что земельный участок расположен в границах особой экономической зоны, территории опережающего социально-экономического развития, зоны территориального развития в Российской Федерации, игровой зоны:	данные отсутствуют
Сведения о том, что земельный участок расположен в границах особо охраняемой природной территории, охотничьих угодий, лесничеств, лесопарков:	данные отсутствуют
Сведения о результатах проведения государственного земельного надзора:	данные отсутствуют
Сведения о расположении земельного участка в границах территории, в отношении которой утвержден проект межевания территории:	данные отсутствуют

Государственный регистратор		ФГИС ЕГРН
полное наименование должности	подпись	инициалы, фамилия

М.П.

Выписка из Единого государственного реестра недвижимости об объекте недвижимости
Сведения о характеристиках объекта недвижимости

1799

Земельный участок			
(вид объекта недвижимости)			
Лист № ___ Раздела 1	Всего листов раздела 1 : ___	Всего разделов: ___	Всего листов выписки: ___
20.09.2022.№ 99/2022/495068583			
Кадастровый номер:		47:14:0000000:40477	

Условный номер земельного участка:	данные отсутствуют
Сведения о принятии акта и (или) заключении договора, предусматривающих предоставление в соответствии с земельным законодательством исполнительным органом государственной власти или органом местного самоуправления находящегося в государственной или муниципальной собственности земельного участка для строительства наемного дома социального использования или наемного дома коммерческого использования:	данные отсутствуют
Сведения о том, что земельный участок или земельные участки образованы на основании решения об изъятии земельного участка и (или) расположенного на нем объекта недвижимости для государственных или муниципальных нужд:	данные отсутствуют
Сведения о том, что земельный участок образован из земель или земельного участка, государственная собственность на которые не разграничена:	данные отсутствуют
Сведения о наличии земельного спора о местоположении границ земельных участков:	данные отсутствуют
Статус записи об объекте недвижимости:	Сведения об объекте недвижимости имеют статус "актуальные"
Особые отметки:	Для данного земельного участка обеспечен доступ посредством земельного участка (земельных участков) с кадастровым номером (кадастровыми номерами) 47:14:0000000:39196. Сведения о видах разрешенного использования имеют статус «Актуальные незасвидетельствованные». Право (ограничение права, обременение объекта недвижимости) зарегистрировано на данный объект недвижимости с видами разрешенного использования отсутствует. Сведения необходимые для заполнения раздела 3.1 отсутствуют.
Получатель выписки:	Красоткина Елена Николаевна

Государственный регистратор		ФГИС ЕГРН
полное наименование должности	подпись	инициалы, фамилия

М.П.


Выписка из Единого государственного реестра недвижимости об объекте недвижимости
Сведения о зарегистрированных правах

Земельный участок		
<small>(вид объекта недвижимости)</small>		
Лист № ___ Раздела 2	Всего листов раздела 2 : ___	Всего разделов: ___
Всего листов выписки: ___		
20.09.2022.№ 99/2022/495068583		
Кадастровый номер:		47:14:0000000:40477
1.	Правообладатель (правообладатели):	1.1. Муниципальное образование Ломоносовский муниципальный район Ленинградской области
2.	Вид, номер и дата государственной регистрации права:	2.1. Собственность, № 47:14:0000000:40477-47/097/2022-1 от 22.03.2022
3.	Ограничение прав и обременение объекта недвижимости:	не зарегистрировано
4.	Договоры участия в долевом строительстве:	данные отсутствуют
5.	Заявленные в судебном порядке права требования:	данные отсутствуют
6.	Сведения о возражении в отношении зарегистрированного права:	данные отсутствуют
7.	Сведения о наличии решения об изъятии объекта недвижимости для государственных и муниципальных нужд:	данные отсутствуют
8.	Сведения о невозможности государственной регистрации без личного участия правообладателя или его законного представителя:	
9.	Правопритязания и сведения о наличии поступивших, но не рассмотренных заявлений о проведении государственной регистрации права (перехода, прекращения права), ограничения права или обременения объекта недвижимости, сделки в отношении объекта недвижимости:	данные отсутствуют
10.	Сведения об осуществлении государственной регистрации сделки, права, ограничения права без необходимого в силу закона согласия третьего лица, органа:	данные отсутствуют
11.	Сведения о невозможности государственной регистрации перехода, прекращения, ограничения права на земельный участок из земель сельскохозяйственного назначения:	
Государственный регистратор		ФГИС ЕГРН
полное наименование должности		инициалы, фамилия
		подпись

М.П.

Выписка из Единого государственного реестра недвижимости об объекте недвижимости
Описание местоположения земельного участка

Земельный участок			
(вид объекта недвижимости)			
Лист № ___ Раздела 3	Всего листов раздела 3 : ___	Всего разделов: ___	Всего листов выписки: ___
20.09.2022.№ 99/2022/495068583			
Кадастровый номер:		47:14:0000000:40477	

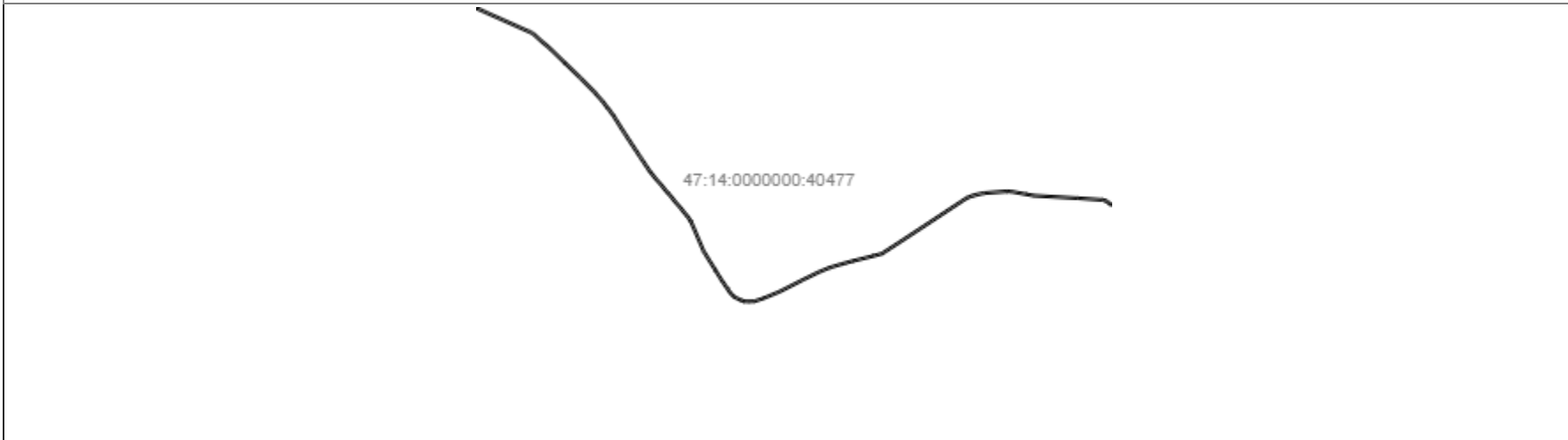
План (чертеж, схема) земельного участка			
			
Масштаб 1: данные отсутствуют	Условные обозначения:		

Государственный регистратор		ФГИС ЕГРН
полное наименование должности	подпись	инициалы, фамилия

М.П.

Выписка из Единого государственного реестра недвижимости об объекте недвижимости
Описание местоположения земельного участка

Земельный участок			
(вид объекта недвижимости)			
Лист № ___ Раздела 3	Всего листов раздела 3 : ___	Всего разделов: ___	Всего листов выписки: ___
20.09.2022 № 99/2022/495068583			
Кадастровый номер:		47:14:0000000:40477	

План (чертеж, схема) земельного участка			
			
Масштаб 1: данные отсутствуют	Условные обозначения:		

Государственный регистратор		ФГИС ЕГРН
полное наименование должности	подпись	инициалы, фамилия

М.П.

Выписка из Единого государственного реестра недвижимости об объекте недвижимости
Описание местоположения земельного участка

Земельный участок			
(вид объекта недвижимости)			
Лист № __ Раздела 3.2	Всего листов раздела 3.2 : __	Всего разделов: __	Всего листов выписки: __
20.09.2022.№ 99/2022/495068583			
Кадастровый номер:		47:14:0000000:40477	

Сведения о характерных точках границы земельного участка				
Система координат				
Зона №				
Номер точки	Координаты		Описание закрепления на местности	Средняя квадратическая погрешность определения координат характерных точек границ земельного участка, м
	X	Y		
1	2	3	4	5
1	412767.9	2163380.83	данные отсутствуют	данные отсутствуют
2	412780.4	2163383.27	данные отсутствуют	данные отсутствуют
3	412783.91	2163383.76	данные отсутствуют	данные отсутствуют
4	412607.22	2163781	данные отсутствуют	данные отсутствуют
5	412593.85	2163808	данные отсутствуют	данные отсутствуют
6	412473.88	2163945.1	данные отсутствуют	данные отсутствуют
7	412373.4	2164050.26	данные отсутствуют	данные отсутствуют
8	412263.05	2164163.47	данные отсутствуют	данные отсутствуют
9	412154.26	2164271.74	данные отсутствуют	данные отсутствуют
10	412094.02	2164324.19	данные отсутствуют	данные отсутствуют
11	412040.79	2164366.78	данные отсутствуют	данные отсутствуют
12	411980.14	2164411.76	данные отсутствуют	данные отсутствуют
13	411850.31	2164494.07	данные отсутствуют	данные отсутствуют
14	411668.93	2164613.75	данные отсутствуют	данные отсутствуют
15	411557.19	2164688.4	данные отсутствуют	данные отсутствуют

Государственный регистратор		ФГИС ЕГРН
полное наименование должности	подпись	инициалы, фамилия

М.П.

Выписка из Единого государственного реестра недвижимости об объекте недвижимости
Описание местоположения земельного участка

Земельный участок			
<small>(вид объекта недвижимости)</small>			
Лист № __ Раздела 3.2	Всего листов раздела 3.2 : __	Всего разделов: __	Всего листов выписки: __
20.09.2022.№ 99/2022/495068583			
Кадастровый номер:		47:14:0000000:40477	

Сведения о характерных точках границы земельного участка				
Система координат				
Зона №				
Номер точки	Координаты		Описание закрепления на местности	Средняя квадратическая погрешность определения координат характерных точек границ земельного участка, м
	X	Y		
1	2	3	4	5
16	411402.44	2164819.94	данные отсутствуют	данные отсутствуют
17	411237.67	2164958.4	данные отсутствуют	данные отсутствуют
18	411193.78	2164989.38	данные отсутствуют	данные отсутствуют
19	410970.38	2165084.43	данные отсутствуют	данные отсутствуют
20	410829.76	2165171.97	данные отсутствуют	данные отсутствуют
21	410753.57	2165219.42	данные отсутствуют	данные отсутствуют
22	410691.63	2165262.4	данные отсутствуют	данные отсутствуют
23	410661.12	2165282.49	данные отсутствуют	данные отсутствуют
24	410635.02	2165306.2	данные отсутствуют	данные отсутствуют
25	410609.8	2165357.09	данные отсутствуют	данные отсутствуют
26	410601.4	2165383.09	данные отсутствуют	данные отсутствуют
27	410599.85	2165411.71	данные отсутствуют	данные отсутствуют
28	410601.68	2165455.13	данные отсутствуют	данные отсутствуют
29	410622.82	2165521.09	данные отсутствуют	данные отсутствуют
30	410670.8	2165637.5	данные отсутствуют	данные отсутствуют

Государственный регистратор		ФГИС ЕГРН
полное наименование должности	подпись	инициалы, фамилия

М.П.

Выписка из Единого государственного реестра недвижимости об объекте недвижимости
Описание местоположения земельного участка

Земельный участок			
(вид объекта недвижимости)			
Лист № __ Раздела 3.2	Всего листов раздела 3.2 : __	Всего разделов: __	Всего листов выписки: __
20.09.2022.№ 99/2022/495068583			
Кадастровый номер:		47:14:0000000:40477	

Сведения о характерных точках границы земельного участка				
Система координат				
Зона №				
Номер точки	Координаты		Описание закрепления на местности	Средняя квадратическая погрешность определения координат характерных точек границ земельного участка, м
	X	Y		
1	2	3	4	5
31	410763.54	2165820.67	данные отсутствуют	данные отсутствуют
32	410816.29	2165928.93	данные отсутствуют	данные отсутствуют
33	410851.37	2166014.3	данные отсутствуют	данные отсутствуют
34	410877.7	2166102.18	данные отсутствуют	данные отсутствуют
35	410901.89	2166191.78	данные отсутствуют	данные отсутствуют
36	410938.48	2166340.23	данные отсутствуют	данные отсутствуют
37	410955.72	2166404.77	данные отсутствуют	данные отсутствуют
38	411037.7	2166532.14	данные отсутствуют	данные отсутствуют
39	411370.27	2167037.93	данные отсутствуют	данные отсутствуют
40	411392.35	2167093.36	данные отсутствуют	данные отсутствуют
41	411406.99	2167169.07	данные отсутствуют	данные отсутствуют
42	411419.93	2167336.58	данные отсутствуют	данные отсутствуют
43	411419.97	2167363.73	данные отсутствуют	данные отсутствуют
44	411398.1	2167483.3	данные отсутствуют	данные отсутствуют
45	411387.69	2167544.39	данные отсутствуют	данные отсутствуют

Государственный регистратор		ФГИС ЕГРН
полное наименование должности	подпись	инициалы, фамилия

М.П.

Выписка из Единого государственного реестра недвижимости об объекте недвижимости
Описание местоположения земельного участка

Земельный участок			
(вид объекта недвижимости)			
Лист № __ Раздела 3.2	Всего листов раздела 3.2 : __	Всего разделов: __	Всего листов выписки: __
20.09.2022.№ 99/2022/495068583			
Кадастровый номер:		47:14:0000000:40477	

Сведения о характерных точках границы земельного участка				
Система координат				
Зона №				
Номер точки	Координаты		Описание закрепления на местности	Средняя квадратическая погрешность определения координат характерных точек границ земельного участка, м
	X	Y		
1	2	3	4	5
46	411368.88	2167865.34	данные отсутствуют	данные отсутствуют
47	411356.47	2168051.75	данные отсутствуют	данные отсутствуют
48	411350.37	2168075.75	данные отсутствуют	данные отсутствуют
49	411341.24	2168093.86	данные отсутствуют	данные отсутствуют
50	411315.6	2168125.14	данные отсутствуют	данные отсутствуют
51	411304.84	2168113.94	данные отсутствуют	данные отсутствуют
52	411318.44	2168098.94	данные отсутствуют	данные отсутствуют
53	411330.88	2168082.65	данные отсутствуют	данные отсутствуют
54	411338.35	2168066.34	данные отсутствуют	данные отсутствуют
55	411341.21	2168051.66	данные отсутствуют	данные отсутствуют
56	411353.9	2167866.28	данные отсутствуют	данные отсутствуют
57	411372.43	2167544.3	данные отсутствуют	данные отсутствуют
58	411383.16	2167482.66	данные отсутствуют	данные отсутствуют
59	411404.76	2167364.91	данные отсутствуют	данные отсутствуют
60	411403.86	2167337.25	данные отсутствуют	данные отсутствуют

Государственный регистратор		ФГИС ЕГРН
полное наименование должности	подпись	инициалы, фамилия

М.П.

Выписка из Единого государственного реестра недвижимости об объекте недвижимости
Описание местоположения земельного участка

Земельный участок			
<small>(вид объекта недвижимости)</small>			
Лист № __ Раздела 3.2	Всего листов раздела 3.2 : __	Всего разделов: __	Всего листов выписки: __
20.09.2022.№ 99/2022/495068583			
Кадастровый номер:		47:14:0000000:40477	

Сведения о характерных точках границы земельного участка				
Система координат				
Зона №				
Номер точки	Координаты		Описание закрепления на местности	Средняя квадратическая погрешность определения координат характерных точек границ земельного участка, м
	X	Y		
1	2	3	4	5
61	411391.78	2167170.25	данные отсутствуют	данные отсутствуют
62	411371.83	2167086.08	данные отсутствуют	данные отсутствуют
63	411357.99	2167047	данные отсутствуют	данные отсутствуют
64	411025.42	2166541.21	данные отсутствуют	данные отсутствуют
65	410941.26	2166410.34	данные отсутствуют	данные отсутствуют
66	410923.71	2166344.45	данные отсутствуют	данные отсутствуют
67	410887.27	2166196.22	данные отсутствуют	данные отсутствуют
68	410871.74	2166136.71	данные отсутствуют	данные отсутствуют
69	410863.08	2166106.62	данные отсутствуют	данные отсутствуют
70	410837.95	2166021.09	данные отсутствуют	данные отсутствуют
71	410802.59	2165935.7	данные отсутствуют	данные отсутствуют
72	410749.84	2165827.44	данные отсутствуют	данные отсутствуют
73	410657.6	2165644.97	данные отсутствуют	данные отсутствуют
74	410609.07	2165526.23	данные отсутствуют	данные отсутствуют
75	410586.73	2165458.32	данные отсутствуют	данные отсутствуют

Государственный регистратор		ФГИС ЕГРН
полное наименование должности	подпись	инициалы, фамилия

М.П.

Выписка из Единого государственного реестра недвижимости об объекте недвижимости
Описание местоположения земельного участка

Земельный участок			
(вид объекта недвижимости)			
Лист № __ Раздела 3.2	Всего листов раздела 3.2 : __	Всего разделов: __	Всего листов выписки: __
20.09.2022.№ 99/2022/495068583			
Кадастровый номер:		47:14:0000000:40477	

Сведения о характерных точках границы земельного участка				
Система координат				
Зона №				
Номер точки	Координаты		Описание закрепления на местности	Средняя квадратическая погрешность определения координат характерных точек границ земельного участка, м
	X	Y		
1	2	3	4	5
76	410584.57	2165412.33	данные отсутствуют	данные отсутствуют
77	410586.29	2165380.68	данные отсутствуют	данные отсутствуют
78	410596.4	2165349.7	данные отсутствуют	данные отсутствуют
79	410622.84	2165296.93	данные отсутствуют	данные отсутствуют
80	410651.15	2165270.87	данные отсутствуют	данные отсутствуют
81	410684.42	2165248.9	данные отсутствуют	данные отсутствуют
82	410741.81	2165208.9	данные отсутствуют	данные отсутствуют
83	410819.98	2165160.37	данные отсутствуют	данные отсутствуют
84	410959.84	2165072.68	данные отсутствуют	данные отсутствуют
85	411187.59	2164975	данные отсутствуют	данные отсутствуют
86	411227.9	2164945.99	данные отсутствуют	данные отсутствуют
87	411394.49	2164806.03	данные отсутствуют	данные отсутствуют
88	411548.73	2164674.98	данные отсутствуют	данные отсутствуют
89	411660.98	2164599.84	данные отсутствуют	данные отсутствуют
90	411840.29	2164481.13	данные отсутствуют	данные отсутствуют

Государственный регистратор		ФГИС ЕГРН
полное наименование должности	подпись	инициалы, фамилия

М.П.

Выписка из Единого государственного реестра недвижимости об объекте недвижимости
Описание местоположения земельного участка

Земельный участок			
(вид объекта недвижимости)			
Лист № __ Раздела 3.2	Всего листов раздела 3.2 : __	Всего разделов: __	Всего листов выписки: __
20.09.2022.№ 99/2022/495068583			
Кадастровый номер:		47:14:0000000:40477	

Сведения о характерных точках границы земельного участка				
Система координат				
Зона №				
Номер точки	Координаты		Описание закрепления на местности	Средняя квадратическая погрешность определения координат характерных точек границ земельного участка, м
	X	Y		
1	2	3	4	5
91	411970.33	2164399.15	данные отсутствуют	данные отсутствуют
92	412029.62	2164355.36	данные отсутствуют	данные отсутствуют
93	412082.85	2164312.77	данные отсутствуют	данные отсутствуют
94	412143.09	2164260.32	данные отсутствуют	данные отсутствуют
95	412251.88	2164152.05	данные отсутствуют	данные отсутствуют
96	412362.23	2164038.84	данные отсутствуют	данные отсутствуют
97	412462.71	2163933.68	данные отсутствуют	данные отсутствуют
98	412582.68	2163796.58	данные отсутствуют	данные отсутствуют
99	412592.94	2163774.25	данные отсутствуют	данные отсутствуют

Государственный регистратор		ФГИС ЕГРН
полное наименование должности	подпись	инициалы, фамилия

М.П.

1810

Выписка из Единого государственного реестра недвижимости об объекте недвижимости
Сведения о частях земельного участка

Земельный участок			
(вид объекта недвижимости)			
Лист № ___ Раздела 4	Всего листов раздела 4 : ___	Всего разделов: ___	Всего листов выписки: ___
20.09.2022.№ 99/2022/495068583			
Кадастровый номер:		47:14:0000000:40477	

План (чертеж, схема) части земельного участка	Учетный номер части: 47:14:0000000:40477/1
	
Масштаб 1: данные отсутствуют	Условные обозначения:

Государственный регистратор		ФГИС ЕГРН
полное наименование должности	подпись	инициалы, фамилия

М.П.

1811

Выписка из Единого государственного реестра недвижимости об объекте недвижимости
Сведения о частях земельного участка

Земельный участок			
(вид объекта недвижимости)			
Лист № __ Раздела 4	Всего листов раздела 4 : __	Всего разделов: __	Всего листов выписки: __
20.09.2022.№ 99/2022/495068583			
Кадастровый номер:		47:14:0000000:40477	

План (чертеж, схема) части земельного участка	Учетный номер части: 47:14:0000000:40477/2
	
Масштаб 1: данные отсутствуют	Условные обозначения:


Государственный регистратор		ФГИС ЕГРН
полное наименование должности	подпись	инициалы, фамилия

М.П.

1812

Выписка из Единого государственного реестра недвижимости об объекте недвижимости
Сведения о частях земельного участка

Земельный участок			
(вид объекта недвижимости)			
Лист № __ Раздела 4	Всего листов раздела 4 : __	Всего разделов: __	Всего листов выписки: __
20.09.2022 № 99/2022/495068583			
Кадастровый номер:		47:14:0000000:40477	

План (чертеж, схема) части земельного участка	Учетный номер части: 47:14:0000000:40477/3
	
Масштаб 1: данные отсутствуют	Условные обозначения:

Государственный регистратор		ФГИС ЕГРН
полное наименование должности	подпись	инициалы, фамилия

М.П.

Выписка из Единого государственного реестра недвижимости об объекте недвижимости
Сведения о частях земельного участка

Земельный участок			
<small>(вид объекта недвижимости)</small>			
Лист № __ Раздела 4.1	Всего листов раздела 4.1 : __	Всего разделов: __	Всего листов выписки: __
20.09.2022.№ 99/2022/495068583			
Кадастровый номер:		47:14:0000000:40477	

Учетный номер части	Площадь (м ²)	Содержание ограничения в использовании или ограничения права на объект недвижимости или обременения объекта недвижимости
1	2	3
1	859	
2	4405	
3	6820	

Государственный регистратор		ФГИС ЕГРН
полное наименование должности	подпись	инициалы, фамилия

М.П.

Выписка из Единого государственного реестра недвижимости об объекте недвижимости
Сведения о частях земельного участка

Земельный участок				
<small>(вид объекта недвижимости)</small>				
Лист № ___ Раздела 4.2		Всего листов раздела 4.2 : ___		Всего разделов: ___
Всего листов выписки: ___				
20.09.2022.№ 99/2022/495068583				
Кадастровый номер:			47:14:0000000:40477	
Сведения о характерных точках границы части (частей) земельного участка				
Учетный номер части: 1				
Система координат: Местная 167				
Зона №				
Номер точки	Координаты, м		Описание закрепления на местности	Средняя квадратическая погрешность определения координат характерных точек границы части земельного участка, м
	X	Y		
1	2	3	4	5
29	410622.82	2165521.09	данные отсутствуют	данные отсутствуют
74	410609.07	2165526.23	данные отсутствуют	данные отсутствуют
100	410616	2165499.8	данные отсутствуют	данные отсутствуют
100	410616	2165499.8	данные отсутствуют	данные отсутствуют
101	410636.62	2165554.58	данные отсутствуют	данные отсутствуют
102	410633.66	2165558.36	данные отсутствуют	данные отсутствуют
103	410626.12	2165567.94	данные отсутствуют	данные отсутствуют
104	410605	2165513.85	данные отсутствуют	данные отсутствуют
Государственный регистратор			ФГИС ЕГРН	
полное наименование должности			подпись	
			инициалы, фамилия	

М.П.

Выписка из Единого государственного реестра недвижимости об объекте недвижимости
Сведения о частях земельного участка

1815

Земельный участок				
<small>(вид объекта недвижимости)</small>				
Лист № __ Раздела 4.2		Всего листов раздела 4.2 : __		Всего разделов: __
Всего листов выписки: __				
20.09.2022.№ 99/2022/495068583				
Кадастровый номер:			47:14:0000000:40477	
Сведения о характерных точках границы части (частей) земельного участка				
Учетный номер части: 2				
Система координат: Местная 167				
Зона №				
Номер точки	Координаты, м		Описание закрепления на местности	Средняя квадратическая погрешность определения координат характерных точек границы части земельного участка, м
	X	Y		
1	2	3	4	5
36	410938.48	2166340.23	данные отсутствуют	данные отсутствуют
37	410955.72	2166404.77	данные отсутствуют	данные отсутствуют
48	411350.37	2168075.75	данные отсутствуют	данные отсутствуют
54	411338.35	2168066.34	данные отсутствуют	данные отсутствуют
55	411341.21	2168051.66	данные отсутствуют	данные отсутствуют
105	411355.3	2168056.34	данные отсутствуют	данные отсутствуют
105	411355.3	2168056.34	данные отсутствуют	данные отсутствуют
106	411347.44	2168081.56	данные отсутствуют	данные отсутствуют
107	411337.68	2168067.79	данные отсутствуют	данные отсутствуют
108	411342.16	2168037.8	данные отсутствуют	данные отсутствуют
109	410912.54	2166234.98	данные отсутствуют	данные отсутствуют
109	410912.54	2166234.98	данные отсутствуют	данные отсутствуют
110	411011.81	2166491.92	данные отсутствуют	данные отсутствуют
111	411003.08	2166506.47	данные отсутствуют	данные отсутствуют
112	410990.42	2166486.79	данные отсутствуют	данные отсутствуют
113	410990.78	2166486.19	данные отсутствуют	данные отсутствуют
Государственный регистратор			ФГИС ЕГРН	
полное наименование должности			подпись	
			инициалы, фамилия	

М.П.

1816

Выписка из Единого государственного реестра недвижимости об объекте недвижимости
Сведения о частях земельного участка

Земельный участок			
<small>(вид объекта недвижимости)</small>			
Лист № ___ Раздела 4.2	Всего листов раздела 4.2 : ___	Всего разделов: ___	Всего листов выписки: ___
20.09.2022 № 99/2022/495068583			
Кадастровый номер:		47:14:0000000:40477	

Номер точки	Координаты, м		Описание закрепления на местности	Средняя квадратическая погрешность определения координат характерных точек границы части земельного участка, м
	X	Y		
1	2	3	4	5
114	410940.52	2166402.24	данные отсутствуют	данные отсутствуют
115	410904.39	2166257.59	данные отсутствуют	данные отсутствуют
116	410888.89	2166143.61	данные отсутствуют	данные отсутствуют
116	410888.89	2166143.61	данные отсутствуют	данные отсутствуют
117	410894.4	2166164.05	данные отсутствуют	данные отсутствуют
118	410879.41	2166166.08	данные отсутствуют	данные отсутствуют
119	410874.07	2166145.62	данные отсутствуют	данные отсутствуют

Государственный регистратор		ФГИС ЕГРН
полное наименование должности	подпись	инициалы, фамилия

М.П.

Выписка из Единого государственного реестра недвижимости об объекте недвижимости
Сведения о частях земельного участка

1817

Земельный участок				
(вид объекта недвижимости)				
Лист № __ Раздела 4.2		Всего листов раздела 4.2 : __		Всего разделов: __
Всего листов выписки: __				
20.09.2022.№ 99/2022/495068583				
Кадастровый номер:			47:14:0000000:40477	
Сведения о характерных точках границы части (частей) земельного участка				
Учетный номер части: 3				
Система координат: Местная 167				
Зона №				
Номер точки	Координаты, м		Описание закрепления на местности	Средняя квадратическая погрешность определения координат характерных точек границы части земельного участка, м
	X	Y		
1	2	3	4	5
10	412094.02	2164324.19	данные отсутствуют	данные отсутствуют
11	412040.79	2164366.78	данные отсутствуют	данные отсутствуют
12	411980.14	2164411.76	данные отсутствуют	данные отсутствуют
13	411850.31	2164494.07	данные отсутствуют	данные отсутствуют
16	411402.44	2164819.94	данные отсутствуют	данные отсутствуют
17	411237.67	2164958.4	данные отсутствуют	данные отсутствуют
18	411193.78	2164989.38	данные отсутствуют	данные отсутствуют
20	410829.76	2165171.97	данные отсутствуют	данные отсутствуют
21	410753.57	2165219.42	данные отсутствуют	данные отсутствуют
22	410691.63	2165262.4	данные отсутствуют	данные отсутствуют
23	410661.12	2165282.49	данные отсутствуют	данные отсутствуют
79	410622.84	2165296.93	данные отсутствуют	данные отсутствуют
120	412324.55	2164100.38	данные отсутствуют	данные отсутствуют
120	412324.55	2164100.38	данные отсутствуют	данные отсутствуют
121	412310.53	2164114.76	данные отсутствуют	данные отсутствуют
122	412300.11	2164102.57	данные отсутствуют	данные отсутствуют
Государственный регистратор			ФГИС ЕГРН	
полное наименование должности			подпись	
			инициалы, фамилия	

М.П.

Выписка из Единого государственного реестра недвижимости об объекте недвижимости
Сведения о частях земельного участка

Земельный участок			
<small>(вид объекта недвижимости)</small>			
Лист № ___ Раздела 4.2	Всего листов раздела 4.2 : ___	Всего разделов: ___	Всего листов выписки: ___
20.09.2022 № 99/2022/495068583			
Кадастровый номер:		47:14:000000:40477	

Номер точки	Координаты, м		Описание закрепления на местности	Средняя квадратическая погрешность определения координат характерных точек границы части земельного участка, м
	X	Y		
1	2	3	4	5
123	412314.11	2164088.21	данные отсутствуют	данные отсутствуют
124	412314.84	2164089.03	данные отсутствуют	данные отсутствуют
125	412135.52	2164288.05	данные отсутствуют	данные отсутствуют
125	412135.52	2164288.05	данные отсутствуют	данные отсутствуют
126	411842.3	2164499.35	данные отсутствуют	данные отсутствуют
127	412092.82	2164318.8	данные отсутствуют	данные отсутствуют
128	411430.03	2164796.48	данные отсутствуют	данные отсутствуют
128	411430.03	2164796.48	данные отсутствуют	данные отсутствуют
129	411076.85	2165039.13	данные отсутствуют	данные отсутствуют
130	411225.52	2164962.71	данные отсутствуют	данные отсутствуют
131	411336.37	2164864.12	данные отсутствуют	данные отсутствуют
132	411347.29	2164856.12	данные отсутствуют	данные отсутствуют
133	410883.49	2165138.52	данные отсутствуют	данные отсутствуют
133	410883.49	2165138.52	данные отсутствуют	данные отсутствуют
134	410636.51	2165304.85	данные отсутствуют	данные отсутствуют
135	410622.37	2165297.87	данные отсутствуют	данные отсутствуют
136	410637.78	2165283.17	данные отсутствуют	данные отсутствуют

Государственный регистратор		ФГИС ЕГРН
полное наименование должности	подпись	инициалы, фамилия

М.П.

1819

Выписка из Единого государственного реестра недвижимости об объекте недвижимости

Сведения о частях земельного участка

Земельный участок			
(вид объекта недвижимости)			
Лист № ___ Раздела 4.2	Всего листов раздела 4.2 : ___	Всего разделов: ___	Всего листов выписки: ___
20.09.2022 № 99/2022/495068583			
Кадастровый номер:		47:14:0000000:40477	

Номер точки	Координаты, м		Описание закрепления на местности	Средняя квадратическая погрешность определения координат характерных точек границы части земельного участка, м
	X	Y		
1	2	3	4	5
137	410651.63	2165290.01	данные отсутствуют	данные отсутствуют
138	410686.3	2165250.43	данные отсутствуют	данные отсутствуют
139	410824.78	2165168.7	данные отсутствуют	данные отсутствуют

Государственный регистратор		ФГИС ЕГРН
полное наименование должности	подпись	инициалы, фамилия

М.П.

Выписка из Единого государственного реестра недвижимости об объекте недвижимости
Сведения о характеристиках объекта недвижимости

На основании запроса от 07.12.2022 г., поступившего на рассмотрение 10.12.2022 г., сообщаем, что согласно записям Единого государственного реестра недвижимости:

Земельный участок			
(вид объекта недвижимости)			
Лист № ___ Раздела 1	Всего листов раздела 1 : ___	Всего разделов: ___	Всего листов выписки: ___
10.12.2022 № 99/2022/511174138			
Кадастровый номер:		47:14:0802001:2	

Номер кадастрового квартала:	47:14:0802001
Дата присвоения кадастрового номера:	15.07.2005
Ранее присвоенный государственный учетный номер:	Условный номер: 47-78-21/032/2005-153
Адрес:	Ленинградская область, Ломоносовский район, Лопухинская волость, ЗАО "Лопухинка", у дер.Заостровье, квартал 1.
Площадь:	33500 кв. м
Кадастровая стоимость, руб.:	272690
Кадастровые номера расположенных в пределах земельного участка объектов недвижимости:	данные отсутствуют
Кадастровые номера объектов недвижимости, из которых образован объект недвижимости:	данные отсутствуют
Кадастровые номера образованных объектов недвижимости:	данные отсутствуют
Сведения о включении объекта недвижимости в состав предприятия как имущественного комплекса:	

Государственный регистратор		ФГИС ЕГРН
полное наименование должности	подпись	инициалы, фамилия

М.П.

Выписка из Единого государственного реестра недвижимости об объекте недвижимости
Сведения о характеристиках объекта недвижимости

1821

Земельный участок			
(вид объекта недвижимости)			
Лист № ___ Раздела 1	Всего листов раздела 1 : ___	Всего разделов: ___	Всего листов выписки: ___
10.12.2022 № 99/2022/511174138			
Кадастровый номер:		47:14:0802001:2	

Категория земель:	Земли сельскохозяйственного назначения
Виды разрешенного использования:	Для ведения крестьянского хозяйства
Сведения о кадастровом инженеру:	данные отсутствуют
Сведения о лесах, водных объектах и об иных природных объектах, расположенных в пределах земельного участка:	данные отсутствуют
Сведения о том, что земельный участок полностью или частично расположен в границах зоны с особыми условиями использования территории или территории объекта культурного наследия	данные отсутствуют
Сведения о том, что земельный участок расположен в границах особой экономической зоны, территории опережающего социально-экономического развития, зоны территориального развития в Российской Федерации, игровой зоны:	данные отсутствуют
Сведения о том, что земельный участок расположен в границах особо охраняемой природной территории, охотничьих угодий, лесничеств, лесопарков:	данные отсутствуют
Сведения о результатах проведения государственного земельного надзора:	данные отсутствуют
Сведения о расположении земельного участка в границах территории, в отношении которой утвержден проект межевания территории:	данные отсутствуют

Государственный регистратор		ФГИС ЕГРН
полное наименование должности	подпись	инициалы, фамилия

М.П.

Выписка из Единого государственного реестра недвижимости об объекте недвижимости
Сведения о характеристиках объекта недвижимости

1822

Земельный участок			
(вид объекта недвижимости)			
Лист № ___ Раздела 1	Всего листов раздела 1 : ___	Всего разделов: ___	Всего листов выписки: ___
10.12.2022.№ 99/2022/511174138			
Кадастровый номер:		47:14:0802001:2	

Условный номер земельного участка:	данные отсутствуют
Сведения о принятии акта и (или) заключении договора, предусматривающих предоставление в соответствии с земельным законодательством исполнительным органом государственной власти или органом местного самоуправления находящегося в государственной или муниципальной собственности земельного участка для строительства наемного дома социального использования или наемного дома коммерческого использования:	данные отсутствуют
Сведения о том, что земельный участок или земельные участки образованы на основании решения об изъятии земельного участка и (или) расположенного на нем объекта недвижимости для государственных или муниципальных нужд:	данные отсутствуют
Сведения о том, что земельный участок образован из земель или земельного участка, государственная собственность на которые не разграничена:	данные отсутствуют
Сведения о наличии земельного спора о местоположении границ земельных участков:	данные отсутствуют
Статус записи об объекте недвижимости:	Сведения об объекте недвижимости имеют статус "актуальные, ранее учтенные"
Особые отметки:	Граница земельного участка не установлена в соответствии с требованиями земельного законодательства. Сведения о видах разрешенного использования имеют статус «Актуальные незасвидетельствованные». Право (ограничение права, обременение объекта недвижимости) зарегистрировано на данный объект недвижимости с видами разрешенного использования отсутствует. Сведения необходимые для заполнения раздела 3.1 отсутствуют. Сведения необходимые для заполнения раздела 4 отсутствуют.
Получатель выписки:	Красоткина Елена Николаевна

Государственный регистратор		ФГИС ЕГРН
полное наименование должности	подпись	инициалы, фамилия

М.П.

Выписка из Единого государственного реестра недвижимости об объекте недвижимости
Сведения о зарегистрированных правах

1823

Земельный участок			
(вид объекта недвижимости)			
Лист № ___ Раздела 2	Всего листов раздела 2 : ___		
Всего разделов: ___	Всего листов выписки: ___		
10.12.2022.№ 99/2022/511174138			
Кадастровый номер:	47:14:0802001:2		
1.	Правообладатель (правообладатели):	1.1.	Мамедов Адаил Бахтияр оглы
2.	Вид, номер и дата государственной регистрации права:	2.1.	Собственность, № 47-78-21/032/2005-155 от 26.08.2005
3.	Ограничение прав и обременение объекта недвижимости:		
	3.1.1.	вид:	Иные ограничения (обременения) прав
		дата государственной регистрации:	26.08.2005
		номер государственной регистрации:	47-78-21/032/2005-155
		срок, на который установлено ограничение прав и обременение объекта недвижимости:	
		лицо, в пользу которого установлено ограничение прав и обременение объекта недвижимости:	
		основание государственной регистрации:	'Договор дарения земельного участка' от 04.08.2005
	3.1.2.	вид:	Запрещение регистрации
		дата государственной регистрации:	25.11.2021
		номер государственной регистрации:	47:14:0802001:2-47/054/2021-2
		срок, на который установлено ограничение прав и обременение объекта недвижимости:	
		лицо, в пользу которого установлено ограничение прав и обременение объекта недвижимости:	не определен
основание государственной регистрации:		'Постановление о запрете на совершение действий по регистрации ' №705412779/7802 от 24.11.2021, Выборгский РОСП, 5131/20/78002-ИП, Мельникова Анастасия Федоровна	
4.	Договоры участия в долевом строительстве:	данные отсутствуют	
5.	Заявленные в судебном порядке права требования:	данные отсутствуют	
6.	Сведения о возражении в отношении зарегистрированного права:	данные отсутствуют	
7.	Сведения о наличии решения об изъятии объекта недвижимости для государственных и муниципальных нужд:	данные отсутствуют	
8.	Сведения о невозможности государственной регистрации без личного участия правообладателя или его законного представителя:		
9.	Правопритязания и сведения о наличии поступивших, но не рассмотренных заявлений о проведении государственной регистрации права (перехода, прекращения права), ограничения права или обременения объекта недвижимости, сделки в отношении объекта недвижимости:	данные отсутствуют	
10.	Сведения об осуществлении государственной регистрации сделки, права,	данные отсутствуют	

	ограничения права без необходимого в силу закона согласия третьего лица, органа:	
1824 11.	Сведения о невозможности государственной регистрации перехода, прекращения, ограничения права на земельный участок из земель сельскохозяйственного назначения:	

Государственный регистратор		ФГИС ЕГРН
полное наименование должности	подпись	инициалы, фамилия

М.П.

Выписка из Единого государственного реестра недвижимости об объекте недвижимости
Описание местоположения земельного участка

Земельный участок			
(вид объекта недвижимости)			
Лист № ___ Раздела 3	Всего листов раздела 3 : ___	Всего разделов: ___	Всего листов выписки: ___
10.12.2022 № 99/2022/511174138			
Кадастровый номер:		47:14:0802001:2	

План (чертеж, схема) земельного участка			
			
Масштаб 1: данные отсутствуют	Условные обозначения:		

Государственный регистратор		ФГИС ЕГРН
полное наименование должности	подпись	инициалы, фамилия

М.П.

Земельный участок			
(вид объекта недвижимости)			
Лист № ___ Раздела 3.2	Всего листов раздела 3.2 : ___	Всего разделов: ___	Всего листов выписки: ___
10.12.2022 № 99/2022/511174138			
Кадастровый номер:		47:14:0802001:2	

Сведения о характерных точках границы земельного участка				
Система координат				
Зона №				
Номер точки	Координаты		Описание закрепления на местности	Средняя квадратическая погрешность определения координат характерных точек границ земельного участка, м
	X	Y		
1	2	3	4	5
1	412364.74	2169997.18	данные отсутствуют	данные отсутствуют
2	412433	2170093.61	данные отсутствуют	данные отсутствуют
3	412261.9	2170247.07	данные отсутствуют	данные отсутствуют
4	412183.59	2170130.88	данные отсутствуют	данные отсутствуют
5	412255.31	2170030.98	данные отсутствуют	данные отсутствуют

Государственный регистратор		ФГИС ЕГРН
полное наименование должности	подпись	инициалы, фамилия

М.П.

Выписка из Единого государственного реестра недвижимости об объекте недвижимости
Сведения о характеристиках объекта недвижимости

На основании запроса от 07.12.2022 г., поступившего на рассмотрение 10.12.2022 г., сообщаем, что согласно записям Единого государственного реестра недвижимости:

Земельный участок			
(вид объекта недвижимости)			
Лист № ___ Раздела 1	Всего листов раздела 1 : ___	Всего разделов: ___	Всего листов выписки: ___
10.12.2022 № 99/2022/511182657			
Кадастровый номер:		47:14:0802001:27	

Номер кадастрового квартала:	47:14:0802001
Дата присвоения кадастрового номера:	26.05.1994
Ранее присвоенный государственный учетный номер:	Иной номер: 6020-0
Адрес:	Ленинградская область, Ломоносовский район, МО "Лопухинское сельское поселение", ЗАО "Лопухинка"
Площадь:	33700 кв. м
Кадастровая стоимость, руб.:	274318
Кадастровые номера расположенных в пределах земельного участка объектов недвижимости:	данные отсутствуют
Кадастровые номера объектов недвижимости, из которых образован объект недвижимости:	данные отсутствуют
Кадастровые номера образованных объектов недвижимости:	данные отсутствуют
Сведения о включении объекта недвижимости в состав предприятия как имущественного комплекса:	

Государственный регистратор		ФГИС ЕГРН
полное наименование должности	подпись	инициалы, фамилия

М.П.

Выписка из Единого государственного реестра недвижимости об объекте недвижимости
Сведения о характеристиках объекта недвижимости

1828

Земельный участок			
(вид объекта недвижимости)			
Лист № ___ Раздела 1	Всего листов раздела 1 : ___	Всего разделов: ___	Всего листов выписки: ___
10.12.2022 № 99/2022/511182657			
Кадастровый номер:		47:14:0802001:27	

Категория земель:	Земли сельскохозяйственного назначения
Виды разрешенного использования:	Для ведения крестьянского хозяйства
Сведения о кадастровом инженеру:	данные отсутствуют
Сведения о лесах, водных объектах и об иных природных объектах, расположенных в пределах земельного участка:	данные отсутствуют
Сведения о том, что земельный участок полностью или частично расположен в границах зоны с особыми условиями использования территории или территории объекта культурного наследия	данные отсутствуют
Сведения о том, что земельный участок расположен в границах особой экономической зоны, территории опережающего социально-экономического развития, зоны территориального развития в Российской Федерации, игровой зоны:	данные отсутствуют
Сведения о том, что земельный участок расположен в границах особо охраняемой природной территории, охотничьих угодий, лесничеств, лесопарков:	данные отсутствуют
Сведения о результатах проведения государственного земельного надзора:	данные отсутствуют
Сведения о расположении земельного участка в границах территории, в отношении которой утвержден проект межевания территории:	данные отсутствуют

Государственный регистратор		ФГИС ЕГРН
полное наименование должности	подпись	инициалы, фамилия

М.П.

Выписка из Единого государственного реестра недвижимости об объекте недвижимости
Сведения о характеристиках объекта недвижимости

1829

Земельный участок			
(вид объекта недвижимости)			
Лист № ___ Раздела 1	Всего листов раздела 1 : ___	Всего разделов: ___	Всего листов выписки: ___
10.12.2022.№ 99/2022/511182657			
Кадастровый номер:		47:14:0802001:27	

Условный номер земельного участка:	данные отсутствуют
Сведения о принятии акта и (или) заключении договора, предусматривающих предоставление в соответствии с земельным законодательством исполнительным органом государственной власти или органом местного самоуправления находящегося в государственной или муниципальной собственности земельного участка для строительства наемного дома социального использования или наемного дома коммерческого использования:	данные отсутствуют
Сведения о том, что земельный участок или земельные участки образованы на основании решения об изъятии земельного участка и (или) расположенного на нем объекта недвижимости для государственных или муниципальных нужд:	данные отсутствуют
Сведения о том, что земельный участок образован из земель или земельного участка, государственная собственность на которые не разграничена:	данные отсутствуют
Сведения о наличии земельного спора о местоположении границ земельных участков:	данные отсутствуют
Статус записи об объекте недвижимости:	Сведения об объекте недвижимости имеют статус "актуальные, ранее учтенные"
Особые отметки:	Граница земельного участка не установлена в соответствии с требованиями земельного законодательства. Сведения о видах разрешенного использования имеют статус «Актуальные незасвидетельствованные». Право (ограничение права, обременение объекта недвижимости) зарегистрировано на данный объект недвижимости с видами разрешенного использования отсутствует. Сведения необходимые для заполнения раздела 3.1 отсутствуют. Сведения необходимые для заполнения раздела 4 отсутствуют.
Получатель выписки:	Красоткина Елена Николаевна

Государственный регистратор		ФГИС ЕГРН
полное наименование должности	подпись	инициалы, фамилия

М.П.

1830

Выписка из Единого государственного реестра недвижимости об объекте недвижимости
Сведения о зарегистрированных правах

Земельный участок		
<small>(вид объекта недвижимости)</small>		
Лист № ___ Раздела 2	Всего листов раздела 2 : ___	Всего разделов: ___
Всего листов выписки: ___		
10.12.2022 № 99/2022/511182657		
Кадастровый номер:	47:14:0802001:27	
1. Правообладатель (правообладатели):	1.1.	Дыхныч Маргарита Григорьевна
2. Вид, номер и дата государственной регистрации права:	2.1.	Собственность, № 47-47/021-47/021/019/2016-8108/2 от 19.07.2016
3. Ограничение прав и обременение объекта недвижимости:	не зарегистрировано	
Государственный регистратор		ФГИС ЕГРН
полное наименование должности	подпись	инициалы, фамилия

М.П.

Земельный участок			
1831	(вид объекта недвижимости)		
Лист № ___ Раздела 2	Всего листов раздела 2 : ___	Всего разделов: ___	Всего листов выписки: ___
10.12.2022 № 99/2022/511182657			
Кадастровый номер:		47:14:0802001:27	

1.	Правообладатель (правообладатели):	1.2.	данные о правообладателе отсутствуют
2.	Вид, номер и дата государственной регистрации права:	2.2.	не зарегистрировано
3.	Ограничение прав и обременение объекта недвижимости:		
	3.2.1.	вид:	Запрещение регистрации
		дата государственной регистрации:	02.09.2022
		номер государственной регистрации:	47:14:0802001:27-47/097/2022-1
		срок, на который установлено ограничение прав и обременение объекта недвижимости:	
		лицо, в пользу которого установлено ограничение прав и обременение объекта недвижимости:	не определено
основание государственной регистрации:		'Постановление о запрете на совершение действий по регистрации (pdf) №537955916/7801 от 22.08.2022, Василеостровский РОСП	
4.	Договоры участия в долевом строительстве:	данные отсутствуют	
5.	Заявленные в судебном порядке права требования:	данные отсутствуют	
6.	Сведения о возражении в отношении зарегистрированного права:	данные отсутствуют	
7.	Сведения о наличии решения об изъятии объекта недвижимости для государственных и муниципальных нужд:	данные отсутствуют	
8.	Сведения о невозможности государственной регистрации без личного участия правообладателя или его законного представителя:		
9.	Правопритязания и сведения о наличии поступивших, но не рассмотренных заявлений о проведении государственной регистрации права (перехода, прекращения права), ограничения права или обременения объекта недвижимости, сделки в отношении объекта недвижимости:	данные отсутствуют	
10.	Сведения об осуществлении государственной регистрации сделки, права, ограничения права без необходимого в силу закона согласия третьего лица, органа:	данные отсутствуют	
11.	Сведения о невозможности государственной регистрации перехода, прекращения, ограничения права на земельный участок из земель сельскохозяйственного назначения:		

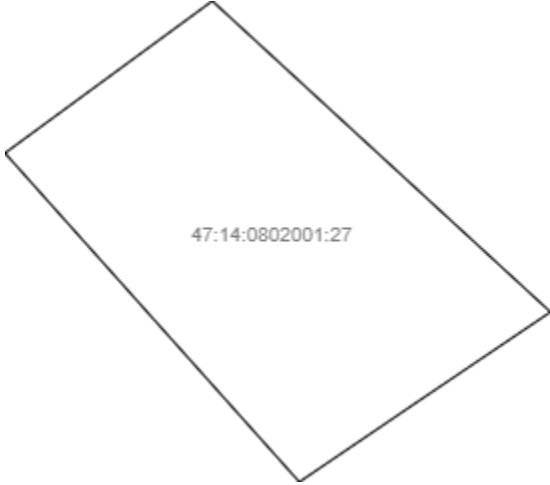
Государственный регистратор		ФГИС ЕГРН
полное наименование должности	подпись	инициалы, фамилия

М.П.

1832

Выписка из Единого государственного реестра недвижимости об объекте недвижимости
Описание местоположения земельного участка

Земельный участок			
(вид объекта недвижимости)			
Лист № ___ Раздела 3	Всего листов раздела 3 : ___	Всего разделов: ___	Всего листов выписки: ___
10.12.2022 № 99/2022/511182657			
Кадастровый номер:		47:14:0802001:27	

План (чертеж, схема) земельного участка			
			
Масштаб 1: данные отсутствуют	Условные обозначения:		

Государственный регистратор		ФГИС ЕГРН
полное наименование должности	подпись	инициалы, фамилия

М.П.

Выписка из Единого государственного реестра недвижимости об объекте недвижимости
Описание местоположения земельного участка

Земельный участок			
(вид объекта недвижимости)			
Лист № ___ Раздела 3.2	Всего листов раздела 3.2 : ___	Всего разделов: ___	Всего листов выписки: ___
10.12.2022.№ 99/2022/511182657			
Кадастровый номер:		47:14:0802001:27	

Сведения о характерных точках границы земельного участка				
Система координат				
Зона №				
Номер точки	Координаты		Описание закрепления на местности	Средняя квадратическая погрешность определения координат характерных точек границ земельного участка, м
	X	Y		
1	2	3	4	5
1	412433	2170093.61	данные отсутствуют	данные отсутствуют
2	412512.14	2170201.69	данные отсутствуют	данные отсутствуют
3	412350.33	2170378	данные отсутствуют	данные отсутствуют
4	412306.19	2170312.48	данные отсутствуют	данные отсутствуют
5	412261.9	2170247.07	данные отсутствуют	данные отсутствуют

Государственный регистратор		ФГИС ЕГРН
полное наименование должности	подпись	инициалы, фамилия

М.П.

Выписка из Единого государственного реестра недвижимости об объекте недвижимости
Сведения о характеристиках объекта недвижимости

На основании запроса от 30.11.2022 г., поступившего на рассмотрение 01.12.2022 г., сообщаем, что согласно записям Единого государственного реестра недвижимости:

Земельный участок			
<small>(вид объекта недвижимости)</small>			
Лист № ___ Раздела 1	Всего листов раздела 1 : ___	Всего разделов: ___	Всего листов выписки: ___
01.12.2022 № 99/2022/509944648			
Кадастровый номер:		47:14:0802001:33	

Номер кадастрового квартала:	47:14:0802001
Дата присвоения кадастрового номера:	12.05.1994
Ранее присвоенный государственный учетный номер:	Кадастровый номер: 47:14:08-02-001:0033
Адрес:	Ленинградская область, Ломоносовский район, МО "Лопухинское сельское поселение", ЗАО "Лопухинка"
Площадь:	31686 кв. м
Кадастровая стоимость, руб.:	257924.04
Кадастровые номера расположенных в пределах земельного участка объектов недвижимости:	данные отсутствуют
Кадастровые номера объектов недвижимости, из которых образован объект недвижимости:	данные отсутствуют
Кадастровые номера образованных объектов недвижимости:	данные отсутствуют
Сведения о включении объекта недвижимости в состав предприятия как имущественного комплекса:	

Государственный регистратор		ФГИС ЕГРН
полное наименование должности	подпись	инициалы, фамилия

М.П.

Сведения о характеристиках объекта недвижимости

Земельный участок			
(вид объекта недвижимости)			
Лист № ___ Раздела 1	Всего листов раздела 1 : ___	Всего разделов: ___	Всего листов выписки: ___
01.12.2022 № 99/2022/509944648			
Кадастровый номер:		47:14:0802001:33	

Категория земель:	Земли сельскохозяйственного назначения
Виды разрешенного использования:	Для ведения крестьянского хозяйства
Сведения о кадастровом инженеру:	данные отсутствуют
Сведения о лесах, водных объектах и об иных природных объектах, расположенных в пределах земельного участка:	данные отсутствуют
Сведения о том, что земельный участок полностью или частично расположен в границах зоны с особыми условиями использования территории или территории объекта культурного наследия	данные отсутствуют
Сведения о том, что земельный участок расположен в границах особой экономической зоны, территории опережающего социально-экономического развития, зоны территориального развития в Российской Федерации, игровой зоны:	данные отсутствуют
Сведения о том, что земельный участок расположен в границах особо охраняемой природной территории, охотничьих угодий, лесничеств, лесопарков:	данные отсутствуют
Сведения о результатах проведения государственного земельного надзора:	данные отсутствуют
Сведения о расположении земельного участка в границах территории, в отношении которой утвержден проект межевания территории:	данные отсутствуют

Государственный регистратор		ФГИС ЕГРН
полное наименование должности	подпись	инициалы, фамилия

М.П.

Выписка из Единого государственного реестра недвижимости об объекте недвижимости
Сведения о характеристиках объекта недвижимости

1836

Земельный участок			
(вид объекта недвижимости)			
Лист № ___ Раздела 1	Всего листов раздела 1 : ___	Всего разделов: ___	Всего листов выписки: ___
01.12.2022.№ 99/2022/509944648			
Кадастровый номер:		47:14:0802001:33	

Условный номер земельного участка:	данные отсутствуют
Сведения о принятии акта и (или) заключении договора, предусматривающих предоставление в соответствии с земельным законодательством исполнительным органом государственной власти или органом местного самоуправления находящегося в государственной или муниципальной собственности земельного участка для строительства наемного дома социального использования или наемного дома коммерческого использования:	данные отсутствуют
Сведения о том, что земельный участок или земельные участки образованы на основании решения об изъятии земельного участка и (или) расположенного на нем объекта недвижимости для государственных или муниципальных нужд:	данные отсутствуют
Сведения о том, что земельный участок образован из земель или земельного участка, государственная собственность на которые не разграничена:	данные отсутствуют
Сведения о наличии земельного спора о местоположении границ земельных участков:	данные отсутствуют
Статус записи об объекте недвижимости:	Сведения об объекте недвижимости имеют статус "актуальные, ранее учтенные"
Особые отметки:	Граница земельного участка не установлена в соответствии с требованиями земельного законодательства. Сведения о видах разрешенного использования имеют статус «Актуальные незасвидетельствованные». Право (ограничение права, обременение объекта недвижимости) зарегистрировано на данный объект недвижимости с видами разрешенного использования отсутствует. Сведения необходимые для заполнения раздела 3.1 отсутствуют. Сведения необходимые для заполнения раздела 4 отсутствуют.
Получатель выписки:	Красоткина Елена Николаевна

Государственный регистратор		ФГИС ЕГРН
полное наименование должности	подпись	инициалы, фамилия

М.П.

Выписка из Единого государственного реестра недвижимости об объекте недвижимости
Сведения о зарегистрированных правах

1837

Земельный участок		
(вид объекта недвижимости)		
Лист № ___ Раздела 2	Всего листов раздела 2 : ___	Всего разделов: ___
Всего листов выписки: ___		
01.12.2022.№ 99/2022/509944648		
Кадастровый номер:		47:14:0802001:33
1. Правообладатель (правообладатели):	1.1.	Вьюникова Нелли Владимировна
2. Вид, номер и дата государственной регистрации права:	2.1.	Долевая собственность, № 47-78-21/024/2006-390 от 16.08.2006, 1/16
3. Ограничение прав и обременение объекта недвижимости:		
3.1.1.	вид:	Иные ограничения (обременения) прав
	дата государственной регистрации:	16.08.2006
	номер государственной регистрации:	47-78-21/024/2006-393
	срок, на который установлено ограничение прав и обременение объекта недвижимости:	
	лицо, в пользу которого установлено ограничение прав и обременение объекта недвижимости:	
	основание государственной регистрации:	'Договор дарения земельного участка' от 22.06.2006
Государственный регистратор		ФГИС ЕГРН
полное наименование должности	подпись	инициалы, фамилия

М.П.

Земельный участок			
1838	(вид объекта недвижимости)		
Лист № ____ Раздела 2	Всего листов раздела 2 : ____	Всего разделов: ____	Всего листов выписки: ____
01.12.2022.№ 99/2022/509944648			
Кадастровый номер:		47:14:0802001:33	

1.	Правообладатель (правообладатели):	1.2.	Дьяков Олег Владимирович
2.	Вид, номер и дата государственной регистрации права:	2.2.	Долевая собственность, № 47-78-21/024/2006-390 от 16.08.2006, 15/16
Ограничение прав и обременение объекта недвижимости:			
3.	3.2.1.	вид:	Ипотека
		дата государственной регистрации:	27.10.2021
		номер государственной регистрации:	47:14:0802001:33-47/097/2021-3
		срок, на который установлено ограничение прав и обременение объекта недвижимости:	с 27.10.2021 по 26.09.2022
		лицо, в пользу которого установлено ограничение прав и обременение объекта недвижимости:	Мелузов Василий Дмитриевич
		основание государственной регистрации:	'Договор займа с залогом' 78 АВ №1171814-1171819 от 26.10.2021
3.	3.2.2.	вид:	Иные ограничения (обременения) прав
		дата государственной регистрации:	16.08.2006
		номер государственной регистрации:	47-78-21/024/2006-393
		срок, на который установлено ограничение прав и обременение объекта недвижимости:	
		лицо, в пользу которого установлено ограничение прав и обременение объекта недвижимости:	
		основание государственной регистрации:	'Договор дарения земельного участка' от 22.06.2006
4.	Договоры участия в долевом строительстве:	данные отсутствуют	
5.	Заявленные в судебном порядке права требования:	данные отсутствуют	
6.	Сведения о возражении в отношении зарегистрированного права:	данные отсутствуют	
7.	Сведения о наличии решения об изъятии объекта недвижимости для государственных и муниципальных нужд:	данные отсутствуют	
8.	Сведения о невозможности государственной регистрации без личного участия правообладателя или его законного представителя:		
9.	Правопритязания и сведения о наличии поступивших, но не рассмотренных заявлений о проведении государственной регистрации права (перехода, прекращения права), ограничения права или обременения объекта недвижимости, сделки в отношении объекта недвижимости:	данные отсутствуют	
10.	Сведения об осуществлении государственной регистрации сделки, права, ограничения права без необходимого в силу закона согласия третьего лица, органа:	данные отсутствуют	
11.	Сведения о невозможности государственной регистрации перехода,		

1839	прекращения, ограничения права на земельный участок из земель сельскохозяйственного назначения:	
------	---	--


Государственный регистратор		ФГИС ЕГРН
полное наименование должности	подпись	инициалы, фамилия

М.П.

1840

Выписка из Единого государственного реестра недвижимости об объекте недвижимости
Описание местоположения земельного участка

Земельный участок			
(вид объекта недвижимости)			
Лист № ___ Раздела 3	Всего листов раздела 3 : ___	Всего разделов: ___	Всего листов выписки: ___
01.12.2022.№ 99/2022/509944648			
Кадастровый номер:		47:14:0802001:33	

План (чертеж, схема) земельного участка			
			
Масштаб 1: данные отсутствуют	Условные обозначения:		

Государственный регистратор		ФГИС ЕГРН
полное наименование должности	подпись	инициалы, фамилия

М.П.

Выписка из Единого государственного реестра недвижимости об объекте недвижимости
Описание местоположения земельного участка

Земельный участок			
(вид объекта недвижимости)			
Лист № ___ Раздела 3.2	Всего листов раздела 3.2 : ___	Всего разделов: ___	Всего листов выписки: ___
01.12.2022.№ 99/2022/509944648			
Кадастровый номер:		47:14:0802001:33	

Сведения о характерных точках границы земельного участка				
Система координат				
Зона №				
Номер точки	Координаты		Описание закрепления на местности	Средняя квадратическая погрешность определения координат характерных точек границ земельного участка, м
	X	Y		
1	2	3	4	5
1	413675.6	2166998.98	данные отсутствуют	данные отсутствуют
2	413648.25	2167093.21	данные отсутствуют	данные отсутствуют
3	413338.45	2167014.03	данные отсутствуют	данные отсутствуют
4	413359.31	2166918.15	данные отсутствуют	данные отсутствуют

Государственный регистратор		ФГИС ЕГРН
полное наименование должности	подпись	инициалы, фамилия

М.П.

Земельный участок			
(вид объекта недвижимости)			
Лист № __ Раздела 4.1	Всего листов раздела 4.1 : __	Всего разделов: __	Всего листов выписки: __
01.12.2022.№ 99/2022/509944648			
Кадастровый номер:		47:14:0802001:33	

Учетный номер части	Площадь (м ²)	Содержание ограничения в использовании или ограничения права на объект недвижимости или обременения объекта недвижимости
1	2	3
1	332	Иные ограничения (обременения) прав, Временные. Дата истечения срока действия временного характера - 24.12.2014

Государственный регистратор		ФГИС ЕГРН
полное наименование должности	подпись	инициалы, фамилия

М.П.

Выписка из Единого государственного реестра недвижимости об объекте недвижимости
Сведения о характеристиках объекта недвижимости

На основании запроса от 30.11.2022 г., поступившего на рассмотрение 01.12.2022 г., сообщаем, что согласно записям Единого государственного реестра недвижимости:

Земельный участок			
(вид объекта недвижимости)			
Лист № ___ Раздела 1	Всего листов раздела 1 : ___	Всего разделов: ___	Всего листов выписки: ___
01.12.2022 № 99/2022/509952472			
Кадастровый номер:		47:14:0802001:48	

Номер кадастрового квартала:	47:14:0802001
Дата присвоения кадастрового номера:	28.04.2006
Ранее присвоенный государственный учетный номер:	Кадастровый номер: 47:14:08-02-001:0048
Адрес:	Ленинградская область, Ломоносовский район, МО "Лопухинское сельское поселение", ЗАО "Лопухинка"
Площадь:	31691 кв. м
Кадастровая стоимость, руб.:	257964.74
Кадастровые номера расположенных в пределах земельного участка объектов недвижимости:	данные отсутствуют
Кадастровые номера объектов недвижимости, из которых образован объект недвижимости:	данные отсутствуют
Кадастровые номера образованных объектов недвижимости:	данные отсутствуют
Сведения о включении объекта недвижимости в состав предприятия как имущественного комплекса:	

Государственный регистратор		ФГИС ЕГРН
полное наименование должности	подпись	инициалы, фамилия

М.П.

Выписка из Единого государственного реестра недвижимости об объекте недвижимости
Сведения о характеристиках объекта недвижимости

1844

Земельный участок			
<small>(вид объекта недвижимости)</small>			
Лист № ___ Раздела 1	Всего листов раздела 1 : ___	Всего разделов: ___	Всего листов выписки: ___
01.12.2022 № 99/2022/509952472			
Кадастровый номер:		47:14:0802001:48	

Категория земель:	Земли сельскохозяйственного назначения
Виды разрешенного использования:	Для ведения крестьянского хозяйства
Сведения о кадастровом инженеру:	данные отсутствуют
Сведения о лесах, водных объектах и об иных природных объектах, расположенных в пределах земельного участка:	данные отсутствуют
Сведения о том, что земельный участок полностью или частично расположен в границах зоны с особыми условиями использования территории или территории объекта культурного наследия	данные отсутствуют
Сведения о том, что земельный участок расположен в границах особой экономической зоны, территории опережающего социально-экономического развития, зоны территориального развития в Российской Федерации, игровой зоны:	данные отсутствуют
Сведения о том, что земельный участок расположен в границах особо охраняемой природной территории, охотничьих угодий, лесничеств, лесопарков:	данные отсутствуют
Сведения о результатах проведения государственного земельного надзора:	данные отсутствуют
Сведения о расположении земельного участка в границах территории, в отношении которой утвержден проект межевания территории:	данные отсутствуют

Государственный регистратор		ФГИС ЕГРН
полное наименование должности	подпись	инициалы, фамилия

М.П.

Выписка из Единого государственного реестра недвижимости об объекте недвижимости
Сведения о характеристиках объекта недвижимости

1845

Земельный участок			
(вид объекта недвижимости)			
Лист № ___ Раздела 1	Всего листов раздела 1 : ___	Всего разделов: ___	Всего листов выписки: ___
01.12.2022.№ 99/2022/509952472			
Кадастровый номер:		47:14:0802001:48	

Условный номер земельного участка:	данные отсутствуют
Сведения о принятии акта и (или) заключении договора, предусматривающих предоставление в соответствии с земельным законодательством исполнительным органом государственной власти или органом местного самоуправления находящегося в государственной или муниципальной собственности земельного участка для строительства наемного дома социального использования или наемного дома коммерческого использования:	данные отсутствуют
Сведения о том, что земельный участок или земельные участки образованы на основании решения об изъятии земельного участка и (или) расположенного на нем объекта недвижимости для государственных или муниципальных нужд:	данные отсутствуют
Сведения о том, что земельный участок образован из земель или земельного участка, государственная собственность на которые не разграничена:	данные отсутствуют
Сведения о наличии земельного спора о местоположении границ земельных участков:	данные отсутствуют
Статус записи об объекте недвижимости:	Сведения об объекте недвижимости имеют статус "актуальные, ранее учтенные"
Особые отметки:	Граница земельного участка не установлена в соответствии с требованиями земельного законодательства. Сведения о видах разрешенного использования имеют статус «Актуальные незасвидетельствованные». Право (ограничение права, обременение объекта недвижимости) зарегистрировано на данный объект недвижимости с видами разрешенного использования отсутствует. Сведения необходимые для заполнения раздела 3.1 отсутствуют. Сведения необходимые для заполнения раздела 4 отсутствуют.
Получатель выписки:	Красоткина Елена Николаевна

Государственный регистратор		ФГИС ЕГРН
полное наименование должности	подпись	инициалы, фамилия

М.П.

Выписка из Единого государственного реестра недвижимости об объекте недвижимости
Сведения о зарегистрированных правах

Земельный участок			
(вид объекта недвижимости)			
Лист № ___ Раздела 2	Всего листов раздела 2 : ___	Всего разделов: ___	Всего листов выписки: ___
01.12.2022.№ 99/2022/509952472			
Кадастровый номер:		47:14:0802001:48	
1. Правообладатель (правообладатели):	1.1.	Агалаков Василий Александрович	
2. Вид, номер и дата государственной регистрации права:	2.1.	Собственность, № 47:14:0802001:48-47/097/2022-2 от 04.02.2022	
3. Ограничение прав и обременение объекта недвижимости:	не зарегистрировано		

Государственный регистратор		ФГИС ЕГРН
полное наименование должности	подпись	инициалы, фамилия

М.П.

Земельный участок			
1847	(вид объекта недвижимости)		
Лист № ____ Раздела 2	Всего листов раздела 2 : ____	Всего разделов: ____	Всего листов выписки: ____
01.12.2022.№ 99/2022/509952472			
Кадастровый номер:		47:14:0802001:48	

1.	Правообладатель (правообладатели):	1.2.	данные о правообладателе отсутствуют
2.	Вид, номер и дата государственной регистрации права:	2.2.	не зарегистрировано
3.	Ограничение прав и обременение объекта недвижимости:		
	3.2.1.	вид:	Иные ограничения (обременения) прав
		дата государственной регистрации:	27.09.2006
		номер государственной регистрации:	47-78-21/044/2006-002
		срок, на который установлено ограничение прав и обременение объекта недвижимости:	
		лицо, в пользу которого установлено ограничение прав и обременение объекта недвижимости:	
основание государственной регистрации:			
4.	Договоры участия в долевом строительстве:	данные отсутствуют	
5.	Заявленные в судебном порядке права требования:	данные отсутствуют	
6.	Сведения о возражении в отношении зарегистрированного права:	данные отсутствуют	
7.	Сведения о наличии решения об изъятии объекта недвижимости для государственных и муниципальных нужд:	данные отсутствуют	
8.	Сведения о невозможности государственной регистрации без личного участия правообладателя или его законного представителя:		
9.	Правопритязания и сведения о наличии поступивших, но не рассмотренных заявлений о проведении государственной регистрации права (перехода, прекращения права), ограничения права или обременения объекта недвижимости, сделки в отношении объекта недвижимости:	данные отсутствуют	
10.	Сведения об осуществлении государственной регистрации сделки, права, ограничения права без необходимого в силу закона согласия третьего лица, органа:	данные отсутствуют	
11.	Сведения о невозможности государственной регистрации перехода, прекращения, ограничения права на земельный участок из земель сельскохозяйственного назначения:		


Государственный регистратор		ФГИС ЕГРН
полное наименование должности	подпись	инициалы, фамилия

М.П.

1848

Выписка из Единого государственного реестра недвижимости об объекте недвижимости
Описание местоположения земельного участка

Земельный участок			
(вид объекта недвижимости)			
Лист № ___ Раздела 3	Всего листов раздела 3 : ___	Всего разделов: ___	Всего листов выписки: ___
01.12.2022.№ 99/2022/509952472			
Кадастровый номер:		47:14:0802001:48	

План (чертеж, схема) земельного участка			
			
Масштаб 1: данные отсутствуют	Условные обозначения:		

Государственный регистратор		ФГИС ЕГРН
полное наименование должности	подпись	инициалы, фамилия

М.П.

Выписка из Единого государственного реестра недвижимости об объекте недвижимости
Описание местоположения земельного участка

Земельный участок			
<small>(вид объекта недвижимости)</small>			
Лист № __ Раздела 3.2	Всего листов раздела 3.2 : __	Всего разделов: __	Всего листов выписки: __
01.12.2022.№ 99/2022/509952472			
Кадастровый номер:		47:14:0802001:48	

Сведения о характерных точках границы земельного участка				
Система координат				
Зона №				
Номер точки	Координаты		Описание закрепления на местности	Средняя квадратическая погрешность определения координат характерных точек границ земельного участка, м
	X	Y		
1	2	3	4	5
1	413629.29	2167191.35	данные отсутствуют	данные отсутствуют
2	413607.1	2167286.73	данные отсутствуют	данные отсутствуют
3	413294.1	2167203.99	данные отсутствуют	данные отсутствуют
4	413315.63	2167108.62	данные отсутствуют	данные отсутствуют

Государственный регистратор		ФГИС ЕГРН
полное наименование должности	подпись	инициалы, фамилия

М.П.

Выписка из Единого государственного реестра недвижимости об объекте недвижимости
Сведения о частях земельного участка

Земельный участок			
<small>(вид объекта недвижимости)</small>			
Лист № ___ Раздела 4.1	Всего листов раздела 4.1 : ___	Всего разделов: ___	Всего листов выписки: ___
01.12.2022.№ 99/2022/509952472			
Кадастровый номер:		47:14:0802001:48	

Учетный номер части	Площадь (м ²)	Содержание ограничения в использовании или ограничения права на объект недвижимости или обременения объекта недвижимости
1	2	3
1	322	Иные ограничения (обременения) прав, Временные. Дата истечения срока действия временного характера - 24.12.2014

Государственный регистратор		ФГИС ЕГРН
полное наименование должности	подпись	инициалы, фамилия

М.П.

Выписка из Единого государственного реестра недвижимости об объекте недвижимости

Сведения о характеристиках объекта недвижимости

На основании запроса от 09.01.2023 г., поступившего на рассмотрение 09.01.2023 г., сообщаем, что согласно записям Единого государственного реестра недвижимости:

Земельный участок			
(вид объекта недвижимости)			
Лист № ___ Раздела 1	Всего листов раздела 1 : ___	Всего разделов: ___	Всего листов выписки: ___
09.01.2023 № 99/2023/514150452			
Кадастровый номер:		47:14:0802001:75	

Номер кадастрового квартала:	47:14:0802001
Дата присвоения кадастрового номера:	20.12.2004
Ранее присвоенный государственный учетный номер:	Кадастровый номер: 47:14:08-02-001:0075
Адрес:	Ленинградская область, Ломоносовский район, ЗАО Лопухинка, у д. Муховицы, квартал 1, рабочий участок 30
Площадь:	35141 +/- 131 кв. м
Кадастровая стоимость, руб.:	286047.74
Кадастровые номера расположенных в пределах земельного участка объектов недвижимости:	данные отсутствуют
Кадастровые номера объектов недвижимости, из которых образован объект недвижимости:	данные отсутствуют
Кадастровые номера образованных объектов недвижимости:	данные отсутствуют
Сведения о включении объекта недвижимости в состав предприятия как имущественного комплекса:	

Государственный регистратор		ФГИС ЕГРН
полное наименование должности	подпись	инициалы, фамилия

М.П.

Выписка из Единого государственного реестра недвижимости об объекте недвижимости
Сведения о характеристиках объекта недвижимости

1852

Земельный участок			
<small>(вид объекта недвижимости)</small>			
Лист № ___ Раздела 1	Всего листов раздела 1 : ___	Всего разделов: ___	Всего листов выписки: ___
09.01.2023 № 99/2023/514150452			
Кадастровый номер:		47:14:0802001:75	

Категория земель:	Земли сельскохозяйственного назначения
Виды разрешенного использования:	для сельскохозяйственного производства
Сведения о кадастровом инженере:	данные отсутствуют
Сведения о лесах, водных объектах и об иных природных объектах, расположенных в пределах земельного участка:	данные отсутствуют
Сведения о том, что земельный участок полностью или частично расположен в границах зоны с особыми условиями использования территории или территории объекта культурного наследия	данные отсутствуют
Сведения о том, что земельный участок расположен в границах особой экономической зоны, территории опережающего социально-экономического развития, зоны территориального развития в Российской Федерации, игровой зоны:	данные отсутствуют
Сведения о том, что земельный участок расположен в границах особо охраняемой природной территории, охотничьих угодий, лесничеств, лесопарков:	данные отсутствуют
Сведения о результатах проведения государственного земельного надзора:	данные отсутствуют
Сведения о расположении земельного участка в границах территории, в отношении которой утвержден проект межевания территории:	данные отсутствуют

Государственный регистратор		ФГИС ЕГРН
полное наименование должности	подпись	инициалы, фамилия

М.П.

Сведения о характеристиках объекта недвижимости

Земельный участок			
(вид объекта недвижимости)			
Лист № ___ Раздела 1	Всего листов раздела 1 : ___	Всего разделов: ___	Всего листов выписки: ___
09.01.2023.№ 99/2023/514150452			
Кадастровый номер:		47:14:0802001:75	

Условный номер земельного участка:	данные отсутствуют
Сведения о принятии акта и (или) заключении договора, предусматривающих предоставление в соответствии с земельным законодательством исполнительным органом государственной власти или органом местного самоуправления находящегося в государственной или муниципальной собственности земельного участка для строительства наемного дома социального использования или наемного дома коммерческого использования:	данные отсутствуют
Сведения о том, что земельный участок или земельные участки образованы на основании решения об изъятии земельного участка и (или) расположенного на нем объекта недвижимости для государственных или муниципальных нужд:	данные отсутствуют
Сведения о том, что земельный участок образован из земель или земельного участка, государственная собственность на которые не разграничена:	данные отсутствуют
Сведения о наличии земельного спора о местоположении границ земельных участков:	данные отсутствуют
Статус записи об объекте недвижимости:	Сведения об объекте недвижимости имеют статус "актуальные, ранее учтенные"
Особые отметки:	Сведения необходимые для заполнения раздела 3.1 отсутствуют.
Получатель выписки:	Красоткина Елена Николаевна

Государственный регистратор		ФГИС ЕГРН
полное наименование должности	подпись	инициалы, фамилия

М.П.

Выписка из Единого государственного реестра недвижимости об объекте недвижимости
Сведения о зарегистрированных правах

1854

Земельный участок	
(вид объекта недвижимости)	
Лист № __ Раздела 2	Всего листов раздела 2 : __
Всего разделов: __	Всего листов выписки: __
09.01.2023 № 99/2023/514150452	
Кадастровый номер:	47:14:0802001:75
1.	Правообладатель (правообладатели):
1.1.	Платонов Алексей Валентинович
2.	Вид, номер и дата государственной регистрации права:
2.1.	Собственность, № 47-78-21/029/2006-114 от 24.08.2006
Ограничение прав и обременение объекта недвижимости:	
3.1.1.	вид:
	дата государственной регистрации:
	номер государственной регистрации:
	срок, на который установлено ограничение прав и обременение объекта недвижимости:
	лицо, в пользу которого установлено ограничение прав и обременение объекта недвижимости:
	основание государственной регистрации:
3.1.2.	вид:
	дата государственной регистрации:
	номер государственной регистрации:
	срок, на который установлено ограничение прав и обременение объекта недвижимости:
	лицо, в пользу которого установлено ограничение прав и обременение объекта недвижимости:
	основание государственной регистрации:
4.	Договоры участия в долевом строительстве:
5.	Заявленные в судебном порядке права требования:
6.	Сведения о возражении в отношении зарегистрированного права:
7.	Сведения о наличии решения об изъятии объекта недвижимости для государственных и муниципальных нужд:
8.	Сведения о невозможности государственной регистрации без личного участия правообладателя или его законного представителя:
9.	Правопритязания и сведения о наличии поступивших, но не рассмотренных заявлений о проведении государственной регистрации права (перехода, прекращения права), ограничения права или обременения объекта недвижимости, сделки в отношении объекта недвижимости:
10.	Сведения об осуществлении государственной регистрации сделки, права,

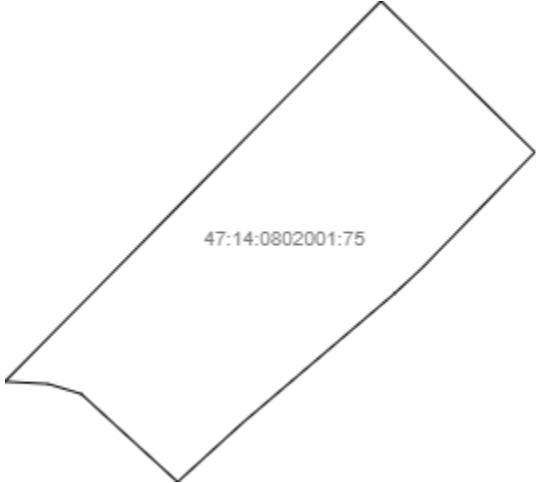
	ограничения права без необходимого в силу закона согласия третьего лица, органа:	
11.	Сведения о невозможности государственной регистрации перехода, прекращения, ограничения права на земельный участок из земель сельскохозяйственного назначения:	

Государственный регистратор		ФГИС ЕГРН
полное наименование должности	подпись	инициалы, фамилия

М.П.

Выписка из Единого государственного реестра недвижимости об объекте недвижимости
Описание местоположения земельного участка

Земельный участок			
(вид объекта недвижимости)			
Лист № ___ Раздела 3	Всего листов раздела 3 : ___	Всего разделов: ___	Всего листов выписки: ___
09.01.2023 № 99/2023/514150452			
Кадастровый номер:		47:14:0802001:75	

План (чертеж, схема) земельного участка			
			
Масштаб 1: данные отсутствуют	Условные обозначения:		

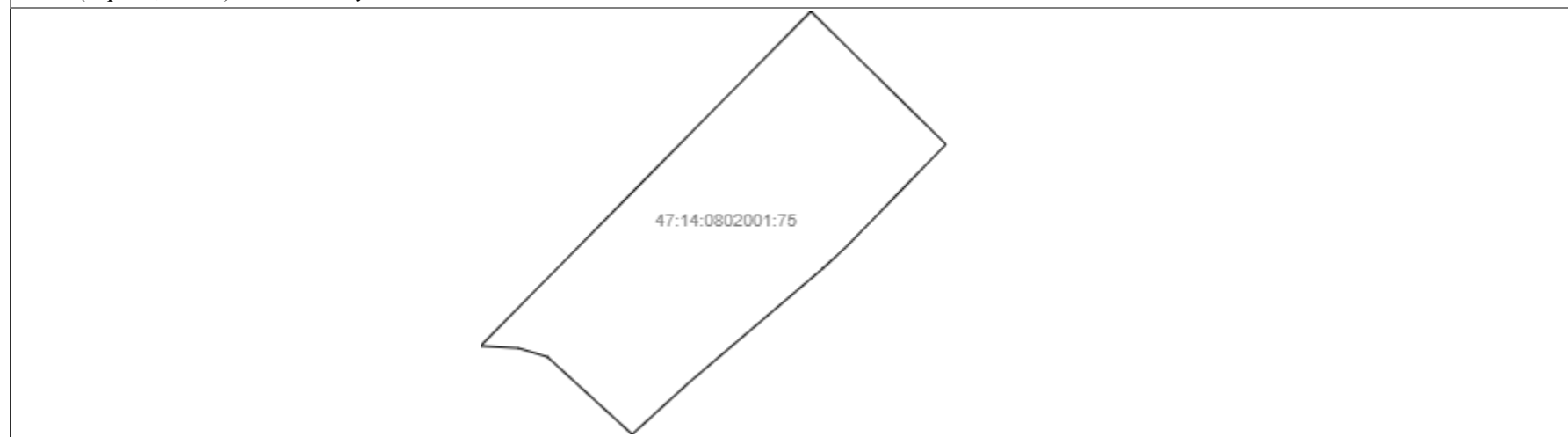
Государственный регистратор		ФГИС ЕГРН
полное наименование должности	подпись	инициалы, фамилия

М.П.

Выписка из Единого государственного реестра недвижимости об объекте недвижимости
Описание местоположения земельного участка

Земельный участок			
(вид объекта недвижимости)			
Лист № ___ Раздела 3	Всего листов раздела 3 : ___	Всего разделов: ___	Всего листов выписки: ___
09.01.2023 № 99/2023/514150452			
Кадастровый номер:		47:14:0802001:75	

План (чертеж, схема) земельного участка



Масштаб 1: данные отсутствуют	Условные обозначения:		
-------------------------------	-----------------------	--	--

Государственный регистратор		ФГИС ЕГРН
полное наименование должности	подпись	инициалы, фамилия

М.П.

Выписка из Единого государственного реестра недвижимости об объекте недвижимости
Описание местоположения земельного участка

Земельный участок			
<small>(вид объекта недвижимости)</small>			
Лист № __ Раздела 3.2	Всего листов раздела 3.2 : __	Всего разделов: __	Всего листов выписки: __
09.01.2023 № 99/2023/514150452			
Кадастровый номер:		47:14:0802001:75	

Сведения о характерных точках границы земельного участка				
Система координат				
Зона №				
Номер точки	Координаты		Описание закрепления на местности	Средняя квадратическая погрешность определения координат характерных точек границ земельного участка, м
	X	Y		
1	2	3	4	5
1	411592.62	2168239.29	данные отсутствуют	данные отсутствуют
2	411504.47	2168329.13	данные отсутствуют	данные отсутствуют
3	411436.83	2168263.22	данные отсутствуют	данные отсутствуют
4	411422.12	2168247.26	данные отсутствуют	данные отсутствуют
5	411346.6	2168158.37	данные отсутствуют	данные отсутствуют
6	411312.14	2168120.45	данные отсутствуют	данные отсутствуют
7	411363.51	2168064.05	данные отсутствуют	данные отсутствуют
8	411369.29	2168044.88	данные отсутствуют	данные отсутствуют
9	411370.7	2168019.55	данные отсутствуют	данные отсутствуют

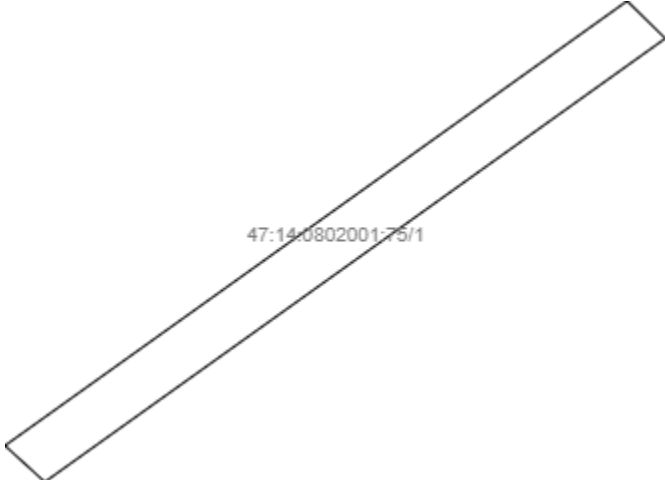
Государственный регистратор		ФГИС ЕГРН
полное наименование должности	подпись	инициалы, фамилия

М.П.

1859

Выписка из Единого государственного реестра недвижимости об объекте недвижимости
Сведения о частях земельного участка

Земельный участок			
(вид объекта недвижимости)			
Лист № ___ Раздела 4	Всего листов раздела 4 : ___	Всего разделов: ___	Всего листов выписки: ___
09.01.2023 № 99/2023/514150452			
Кадастровый номер:		47:14:0802001:75	

План (чертеж, схема) части земельного участка	Учетный номер части: 47:14:0802001:75/1
 <p>47:14:0802001:75/1</p>	
Масштаб 1: данные отсутствуют	Условные обозначения:

Государственный регистратор		ФГИС ЕГРН
полное наименование должности	подпись	инициалы, фамилия

М.П.

Земельный участок			
(вид объекта недвижимости)			
Лист № ___ Раздела 4.1	Всего листов раздела 4.1 : ___	Всего разделов: ___	Всего листов выписки: ___
09.01.2023 № 99/2023/514150452			
Кадастровый номер:		47:14:0802001:75	

Учетный номер части	Площадь (м ²)	Содержание ограничения в использовании или ограничения права на объект недвижимости или обременения объекта недвижимости
1	2	3
1	5807	Иные ограничения (обременения) прав

Государственный регистратор		ФГИС ЕГРН
полное наименование должности	подпись	инициалы, фамилия

М.П.

Выписка из Единого государственного реестра недвижимости об объекте недвижимости
Сведения о частях земельного участка

Земельный участок			
<small>(вид объекта недвижимости)</small>			
Лист № __ Раздела 4.2	Всего листов раздела 4.2 : __	Всего разделов: __	Всего листов выписки: __
09.01.2023 № 99/2023/514150452			
Кадастровый номер:		47:14:0802001:75	

Сведения о характерных точках границы части (частей) земельного участка				
Учетный номер части: 1				
Система координат: Местная 167				
Зона №				
Номер точки	Координаты, м		Описание закрепления на местности	Средняя квадратическая погрешность определения координат характерных точек границы части земельного участка, м
	X	Y		
1	2	3	4	5
10	411530.1	2168303	данные отсутствуют	данные отсутствуют
10	411530.1	2168303	данные отсутствуют	данные отсутствуют
11	411515.88	2168317.5	данные отсутствуют	данные отсутствуют
12	411347.57	2168081.55	данные отсутствуют	данные отсутствуют
13	411361.36	2168066.41	данные отсутствуют	данные отсутствуют

Государственный регистратор		ФГИС ЕГРН
полное наименование должности	подпись	инициалы, фамилия

М.П.

Выписка из Единого государственного реестра недвижимости об объекте недвижимости

Сведения о характеристиках объекта недвижимости

На основании запроса от 30.11.2022 г., поступившего на рассмотрение 01.12.2022 г., сообщаем, что согласно записям Единого государственного реестра недвижимости:

Земельный участок			
(вид объекта недвижимости)			
Лист № ___ Раздела 1	Всего листов раздела 1 : ___	Всего разделов: ___	Всего листов выписки: ___
01.12.2022 № 99/2022/509870066			
Кадастровый номер:		47:14:0802001:90	

Номер кадастрового квартала:	47:14:0802001
Дата присвоения кадастрового номера:	25.05.1999
Ранее присвоенный государственный учетный номер:	Кадастровый номер: 47:14:08-02-001:0090
Адрес:	Ленинградская область, Ломоносовский район, МО "Лопухинское сельское поселение", ЗАО "Лопухинка" у д.Новая Буря
Площадь:	28098 +/- 117кв. м
Кадастровая стоимость, руб.:	228717.72
Кадастровые номера расположенных в пределах земельного участка объектов недвижимости:	данные отсутствуют
Кадастровые номера объектов недвижимости, из которых образован объект недвижимости:	данные отсутствуют
Кадастровые номера образованных объектов недвижимости:	данные отсутствуют
Сведения о включении объекта недвижимости в состав предприятия как имущественного комплекса:	

Государственный регистратор		ФГИС ЕГРН
полное наименование должности	подпись	инициалы, фамилия

М.П.

Сведения о характеристиках объекта недвижимости

Земельный участок			
(вид объекта недвижимости)			
Лист № ___ Раздела 1	Всего листов раздела 1 : ___	Всего разделов: ___	Всего листов выписки: ___
01.12.2022 № 99/2022/509870066			
Кадастровый номер:		47:14:0802001:90	

Категория земель:	Земли сельскохозяйственного назначения
Виды разрешенного использования:	Для сельскохозяйственного производства
Сведения о кадастровом инженеру:	данные отсутствуют
Сведения о лесах, водных объектах и об иных природных объектах, расположенных в пределах земельного участка:	данные отсутствуют
Сведения о том, что земельный участок полностью или частично расположен в границах зоны с особыми условиями использования территории или территории объекта культурного наследия	данные отсутствуют
Сведения о том, что земельный участок расположен в границах особой экономической зоны, территории опережающего социально-экономического развития, зоны территориального развития в Российской Федерации, игровой зоны:	данные отсутствуют
Сведения о том, что земельный участок расположен в границах особо охраняемой природной территории, охотничьих угодий, лесничеств, лесопарков:	данные отсутствуют
Сведения о результатах проведения государственного земельного надзора:	данные отсутствуют
Сведения о расположении земельного участка в границах территории, в отношении которой утвержден проект межевания территории:	данные отсутствуют

Государственный регистратор		ФГИС ЕГРН
полное наименование должности	подпись	инициалы, фамилия

М.П.

Выписка из Единого государственного реестра недвижимости об объекте недвижимости
Сведения о характеристиках объекта недвижимости

1864

Земельный участок			
(вид объекта недвижимости)			
Лист № ___ Раздела 1	Всего листов раздела 1 : ___	Всего разделов: ___	Всего листов выписки: ___
01.12.2022.№ 99/2022/509870066			
Кадастровый номер:		47:14:0802001:90	

Условный номер земельного участка:	данные отсутствуют
Сведения о принятии акта и (или) заключении договора, предусматривающих предоставление в соответствии с земельным законодательством исполнительным органом государственной власти или органом местного самоуправления находящегося в государственной или муниципальной собственности земельного участка для строительства наемного дома социального использования или наемного дома коммерческого использования:	данные отсутствуют
Сведения о том, что земельный участок или земельные участки образованы на основании решения об изъятии земельного участка и (или) расположенного на нем объекта недвижимости для государственных или муниципальных нужд:	данные отсутствуют
Сведения о том, что земельный участок образован из земель или земельного участка, государственная собственность на которые не разграничена:	данные отсутствуют
Сведения о наличии земельного спора о местоположении границ земельных участков:	данные отсутствуют
Статус записи об объекте недвижимости:	Сведения об объекте недвижимости имеют статус "актуальные, ранее учтенные"
Особые отметки:	Сведения о видах разрешенного использования имеют статус «Актуальные незасвидетельствованные». Право (ограничение права, обременение объекта недвижимости) зарегистрировано на данный объект недвижимости с видами разрешенного использования отсутствует. Сведения необходимые для заполнения раздела 3.1 отсутствуют.
Получатель выписки:	Красоткина Елена Николаевна

Государственный регистратор		ФГИС ЕГРН
полное наименование должности	подпись	инициалы, фамилия

М.П.

Выписка из Единого государственного реестра недвижимости об объекте недвижимости
Сведения о зарегистрированных правах

1865

Земельный участок			
<small>(вид объекта недвижимости)</small>			
Лист № ___ Раздела 2	Всего листов раздела 2 : ___	Всего разделов: ___	Всего листов выписки: ___
01.12.2022 № 99/2022/509870066			
Кадастровый номер:		47:14:0802001:90	
1. Правообладатель (правообладатели):	1.1.	Гусев Максим Андреевич	
2. Вид, номер и дата государственной регистрации права:	2.1.	Собственность, № 47:14:0802001:90-47/097/2021-2 от 24.02.2021	
Ограничение прав и обременение объекта недвижимости:			
3.1.1.	вид:	Запрещение регистрации	
	дата государственной регистрации:	11.07.2022	
	номер государственной регистрации:	47:14:0802001:90-47/062/2022-6	
	срок, на который установлено ограничение прав и обременение объекта недвижимости:		
	лицо, в пользу которого установлено ограничение прав и обременение объекта недвижимости:	не определено	
	основание государственной регистрации:	'Постановление о запрете на совершение действий по регистрации' №656071928/7804 от 08.07.2022, Кировский РОСП	
3.1.2.	вид:	Запрещение регистрации	
	дата государственной регистрации:	22.06.2022	
	номер государственной регистрации:	47:14:0802001:90-47/054/2022-3	
	срок, на который установлено ограничение прав и обременение объекта недвижимости:		
	лицо, в пользу которого установлено ограничение прав и обременение объекта недвижимости:	не определено	
	основание государственной регистрации:	'Постановление о запрете на совершение действий по регистрации' №651909200/7804 от 20.06.2022, Кировский РОСП, Котоян Ирина Татоевна, 7194880/22/78004-ИП от 2022-06-14	

Государственный регистратор		ФГИС ЕГРН
полное наименование должности	подпись	инициалы, фамилия

М.П.

Земельный участок			
<small>(вид объекта недвижимости)</small>			
Лист № ___ Раздела 2	Всего листов раздела 2 : ___	Всего разделов: ___	Всего листов выписки: ___
01.12.2022 № 99/2022/509870066			
Кадастровый номер:		47:14:0802001:90	

3.1.3.	вид:	Запрещение регистрации
1866	дата государственной регистрации:	07.07.2022
	номер государственной регистрации:	47:14:0802001:90-47/062/2022-5
	срок, на который установлено ограничение прав и обременение объекта недвижимости:	
	лицо, в пользу которого установлено ограничение прав и обременение объекта недвижимости:	не определено
	основание государственной регистрации:	'Постановление о запрете на совершение действий по регистрации (pdf)' №655194653/7804 от 04.07.2022, Кировский РОСП
4.	Договоры участия в долевом строительстве:	данные отсутствуют
5.	Заявленные в судебном порядке права требования:	данные отсутствуют
6.	Сведения о возражении в отношении зарегистрированного права:	данные отсутствуют
7.	Сведения о наличии решения об изъятии объекта недвижимости для государственных и муниципальных нужд:	данные отсутствуют
8.	Сведения о невозможности государственной регистрации без личного участия правообладателя или его законного представителя:	
9.	Правопритязания и сведения о наличии поступивших, но не рассмотренных заявлений о проведении государственной регистрации права (перехода, прекращения права), ограничения права или обременения объекта недвижимости, сделки в отношении объекта недвижимости:	данные отсутствуют
10.	Сведения об осуществлении государственной регистрации сделки, права, ограничения права без необходимого в силу закона согласия третьего лица, органа:	данные отсутствуют
11.	Сведения о невозможности государственной регистрации перехода, прекращения, ограничения права на земельный участок из земель сельскохозяйственного назначения:	


Государственный регистратор		ФГИС ЕГРН
полное наименование должности	подпись	инициалы, фамилия

М.П.

1867

Выписка из Единого государственного реестра недвижимости об объекте недвижимости
Описание местоположения земельного участка

Земельный участок			
(вид объекта недвижимости)			
Лист № ___ Раздела 3	Всего листов раздела 3 : ___	Всего разделов: ___	Всего листов выписки: ___
01.12.2022 № 99/2022/509870066			
Кадастровый номер:		47:14:0802001:90	


План (чертеж, схема) земельного участка			
			
Масштаб 1: данные отсутствуют	Условные обозначения:		

Государственный регистратор		ФГИС ЕГРН
полное наименование должности	подпись	инициалы, фамилия

М.П.

Выписка из Единого государственного реестра недвижимости об объекте недвижимости
Описание местоположения земельного участка

Земельный участок			
(вид объекта недвижимости)			
Лист № ___ Раздела 3	Всего листов раздела 3 : ___	Всего разделов: ___	Всего листов выписки: ___
01.12.2022 № 99/2022/509870066			
Кадастровый номер:		47:14:0802001:90	

План (чертеж, схема) земельного участка			
			
Масштаб 1: данные отсутствуют	Условные обозначения:		

Государственный регистратор		ФГИС ЕГРН
полное наименование должности	подпись	инициалы, фамилия

М.П.

Выписка из Единого государственного реестра недвижимости об объекте недвижимости
Описание местоположения земельного участка

Земельный участок			
(вид объекта недвижимости)			
Лист № __ Раздела 3.2	Всего листов раздела 3.2 : __	Всего разделов: __	Всего листов выписки: __
01.12.2022.№ 99/2022/509870066			
Кадастровый номер:		47:14:0802001:90	

Сведения о характерных точках границы земельного участка				
Система координат				
Зона №				
Номер точки	Координаты		Описание закрепления на местности	Средняя квадратическая погрешность определения координат характерных точек границ земельного участка, м
	X	Y		
1	2	3	4	5
1	413647.23	2165507.71	данные отсутствуют	данные отсутствуют
2	413545.93	2165476.49	данные отсутствуют	данные отсутствуют
3	413546.49	2165465.24	данные отсутствуют	данные отсутствуют
4	413570.3	2165338.96	данные отсутствуют	данные отсутствуют
5	413568.4	2165331.09	данные отсутствуют	данные отсутствуют
6	413571.45	2165298.68	данные отсутствуют	данные отсутствуют
7	413569.46	2165278.57	данные отсутствуют	данные отсутствуют
8	413560.72	2165258.52	данные отсутствуют	данные отсутствуют
9	413556.47	2165238.88	данные отсутствуют	данные отсутствуют
10	413557.97	2165216.04	данные отсутствуют	данные отсутствуют
11	413565.47	2165195.4	данные отсутствуют	данные отсутствуют
12	413592.7	2165186	данные отсутствуют	данные отсутствуют
13	413661.26	2165208.26	данные отсутствуют	данные отсутствуют


Государственный регистратор		ФГИС ЕГРН
полное наименование должности	подпись	инициалы, фамилия

М.П.

1870

Выписка из Единого государственного реестра недвижимости об объекте недвижимости
Сведения о частях земельного участка

Земельный участок			
(вид объекта недвижимости)			
Лист № ___ Раздела 4	Всего листов раздела 4 : ___	Всего разделов: ___	Всего листов выписки: ___
01.12.2022 № 99/2022/509870066			
Кадастровый номер:		47:14:0802001:90	

План (чертеж, схема) части земельного участка		Учетный номер части: 47:14:0802001:90/1	
			
Масштаб 1: данные отсутствуют	Условные обозначения:		

Государственный регистратор		ФГИС ЕГРН
полное наименование должности	подпись	инициалы, фамилия

М.П.

Выписка из Единого государственного реестра недвижимости об объекте недвижимости
Сведения о частях земельного участка

Земельный участок			
<small>(вид объекта недвижимости)</small>			
Лист № __ Раздела 4.1	Всего листов раздела 4.1 : __	Всего разделов: __	Всего листов выписки: __
01.12.2022 № 99/2022/509870066			
Кадастровый номер:		47:14:0802001:90	

Учетный номер части	Площадь (м ²)	Содержание ограничения в использовании или ограничения права на объект недвижимости или обременения объекта недвижимости
1	2	3
1	305	Ограничения прав на земельный участок, предусмотренные статьями 56, 56.1 Земельного кодекса Российской Федерации, Справка о балансовой принадлежности № 032-13/1599 от 04.03.2015, срок действия: 10.11.2015

Государственный регистратор		ФГИС ЕГРН
полное наименование должности	подпись	инициалы, фамилия

М.П.

Выписка из Единого государственного реестра недвижимости об объекте недвижимости
Сведения о частях земельного участка

Земельный участок			
<small>(вид объекта недвижимости)</small>			
Лист № __ Раздела 4.2	Всего листов раздела 4.2 : __	Всего разделов: __	Всего листов выписки: __
01.12.2022.№ 99/2022/509870066			
Кадастровый номер:		47:14:0802001:90	

Сведения о характерных точках границы части (частей) земельного участка				
Учетный номер части: 1				
Система координат: Местная 167				
Зона №				
Номер точки	Координаты, м		Описание закрепления на местности	Средняя квадратическая погрешность определения координат характерных точек границы части земельного участка, м
	X	Y		
1	2	3	4	5
14	413596.3	2165486.13	данные отсутствуют	данные отсутствуют
14	413596.3	2165486.13	данные отсутствуют	данные отсутствуют
15	413647.5	2165501.94	данные отсутствуют	данные отсутствуют
16	413647.23	2165507.72	данные отсутствуют	данные отсутствуют
17	413594.65	2165491.51	данные отсутствуют	данные отсутствуют

Государственный регистратор		ФГИС ЕГРН
полное наименование должности	подпись	инициалы, фамилия

М.П.

Выписка из Единого государственного реестра недвижимости об объекте недвижимости

Сведения о характеристиках объекта недвижимости

На основании запроса от 20.09.2022 г., поступившего на рассмотрение 20.09.2022 г., сообщаем, что согласно записям Единого государственного реестра недвижимости:

Земельный участок			
(вид объекта недвижимости)			
Лист № ___ Раздела 1	Всего листов раздела 1 : ___	Всего разделов: ___	Всего листов выписки: ___
20.09.2022.№ 99/2022/495065775			
Кадастровый номер:		47:14:0802001:109	

Номер кадастрового квартала:	47:14:0802001
Дата присвоения кадастрового номера:	20.12.2004
Ранее присвоенный государственный учетный номер:	данные отсутствуют
Адрес:	Ленинградская область, Ломоносовский район, МО "Лопухинское сельское поселение", ЗАО "Лопухинка" у д.Заостровье
Площадь:	196256 кв. м
Кадастровая стоимость, руб.:	1597523.84
Кадастровые номера расположенных в пределах земельного участка объектов недвижимости:	данные отсутствуют
Кадастровые номера объектов недвижимости, из которых образован объект недвижимости:	данные отсутствуют
Кадастровые номера образованных объектов недвижимости:	данные отсутствуют
Сведения о включении объекта недвижимости в состав предприятия как имущественного комплекса:	

Государственный регистратор		ФГИС ЕГРН
полное наименование должности	подпись	инициалы, фамилия

М.П.

Выписка из Единого государственного реестра недвижимости об объекте недвижимости
Сведения о характеристиках объекта недвижимости

1874

Земельный участок			
(вид объекта недвижимости)			
Лист № ___ Раздела 1	Всего листов раздела 1 : ___	Всего разделов: ___	Всего листов выписки: ___
20.09.2022 № 99/2022/495065775			
Кадастровый номер:		47:14:0802001:109	

Категория земель:	Земли сельскохозяйственного назначения
Виды разрешенного использования:	Для сельскохозяйственного производства
Сведения о кадастровом инженере:	данные отсутствуют
Сведения о лесах, водных объектах и об иных природных объектах, расположенных в пределах земельного участка:	данные отсутствуют
Сведения о том, что земельный участок полностью или частично расположен в границах зоны с особыми условиями использования территории или территории объекта культурного наследия	данные отсутствуют
Сведения о том, что земельный участок расположен в границах особой экономической зоны, территории опережающего социально-экономического развития, зоны территориального развития в Российской Федерации, игровой зоны:	данные отсутствуют
Сведения о том, что земельный участок расположен в границах особо охраняемой природной территории, охотничьих угодий, лесничеств, лесопарков:	данные отсутствуют
Сведения о результатах проведения государственного земельного надзора:	данные отсутствуют
Сведения о расположении земельного участка в границах территории, в отношении которой утвержден проект межевания территории:	данные отсутствуют

Государственный регистратор		ФГИС ЕГРН
полное наименование должности	подпись	инициалы, фамилия

М.П.

Выписка из Единого государственного реестра недвижимости об объекте недвижимости
Сведения о характеристиках объекта недвижимости

1875

Земельный участок			
(вид объекта недвижимости)			
Лист № ___ Раздела 1	Всего листов раздела 1 : ___	Всего разделов: ___	Всего листов выписки: ___
20.09.2022.№ 99/2022/495065775			
Кадастровый номер:		47:14:0802001:109	

Условный номер земельного участка:	данные отсутствуют
Сведения о принятии акта и (или) заключении договора, предусматривающих предоставление в соответствии с земельным законодательством исполнительным органом государственной власти или органом местного самоуправления находящегося в государственной или муниципальной собственности земельного участка для строительства наемного дома социального использования или наемного дома коммерческого использования:	данные отсутствуют
Сведения о том, что земельный участок или земельные участки образованы на основании решения об изъятии земельного участка и (или) расположенного на нем объекта недвижимости для государственных или муниципальных нужд:	данные отсутствуют
Сведения о том, что земельный участок образован из земель или земельного участка, государственная собственность на которые не разграничена:	данные отсутствуют
Сведения о наличии земельного спора о местоположении границ земельных участков:	данные отсутствуют
Статус записи об объекте недвижимости:	Сведения об объекте недвижимости имеют статус "актуальные, ранее учтенные"
Особые отметки:	Граница земельного участка не установлена в соответствии с требованиями земельного законодательства. Сведения о видах разрешенного использования имеют статус «Актуальные незасвидетельствованные». Право (ограничение права, обременение объекта недвижимости) зарегистрировано на данный объект недвижимости с видами разрешенного использования отсутствует. Сведения необходимые для заполнения раздела 3.1 отсутствуют. Сведения необходимые для заполнения раздела 4 отсутствуют.
Получатель выписки:	Красоткина Елена Николаевна

Государственный регистратор		ФГИС ЕГРН
полное наименование должности	подпись	инициалы, фамилия

М.П.

Выписка из Единого государственного реестра недвижимости об объекте недвижимости
Сведения о зарегистрированных правах

1876

Земельный участок		
(вид объекта недвижимости)		
Лист № ___ Раздела 2	Всего листов раздела 2 : ___	Всего разделов: ___
Всего листов выписки: ___		
20.09.2022.№ 99/2022/495065775		
Кадастровый номер:		47:14:0802001:109
1. Правообладатель (правообладатели):	1.1.	Яхункин Александр Петрович
2. Вид, номер и дата государственной регистрации права:	2.1.	Долевая собственность, № 47-78-21/033/ 2007-434 от 28.09.2007, 1/30
3. Ограничение прав и обременение объекта недвижимости:	не зарегистрировано	
1. Правообладатель (правообладатели):	1.2.	Кирыякова Рита Яновна
2. Вид, номер и дата государственной регистрации права:	2.2.	Долевая собственность, № 47-78-21/033/ 2007-434 от 28.09.2007, 2/5
3. Ограничение прав и обременение объекта недвижимости:	не зарегистрировано	
1. Правообладатель (правообладатели):	1.3.	Ларин Анатолий Владимирович
2. Вид, номер и дата государственной регистрации права:	2.3.	Долевая собственность, № 47-78-21/033/ 2007-434 от 28.09.2007, 2/5
3. Ограничение прав и обременение объекта недвижимости:	не зарегистрировано	
1. Правообладатель (правообладатели):	1.4.	Войтлева Марина Борисовна
2. Вид, номер и дата государственной регистрации права:	2.4.	Долевая собственность, № 47-47/021-21/061/2014-457/1 от 04.03.2015, 1/10
3. Ограничение прав и обременение объекта недвижимости:	не зарегистрировано	
Государственный регистратор		ФГИС ЕГРН
полное наименование должности	подпись	инициалы, фамилия

М.П.

Земельный участок			
1877	(вид объекта недвижимости)		
Лист № ____ Раздела 2	Всего листов раздела 2 : ____	Всего разделов: ____	Всего листов выписки: ____
20.09.2022.№ 99/2022/495065775			
Кадастровый номер:		47:14:0802001:109	

1.	Правообладатель (правообладатели):	1.5.	Яхункин Даниил Александрович
2.	Вид, номер и дата государственной регистрации права:	2.5.	Долевая собственность, № 47:14:0802001:109-47/021/2017-1 от 28.11.2017, 1/30
Ограничение прав и обременение объекта недвижимости:			
3.	3.5.1.	вид:	Запрещение регистрации
		дата государственной регистрации:	14.09.2021
		номер государственной регистрации:	47:14:0802001:109-47/097/2021-3
		срок, на который установлено ограничение прав и обременение объекта недвижимости:	
		лицо, в пользу которого установлено ограничение прав и обременение объекта недвижимости:	Не определено
		основание государственной регистрации:	'Определение суда' №2-1125/2021 от 09.04.2021, Ломоносовский районный суд Ленинградской области

Государственный регистратор		ФГИС ЕГРН
полное наименование должности	подпись	инициалы, фамилия

М.П.

Земельный участок			
1878	(вид объекта недвижимости)		
Лист № ____ Раздела 2	Всего листов раздела 2 : ____	Всего разделов: ____	Всего листов выписки: ____
20.09.2022.№ 99/2022/495065775			
Кадастровый номер:		47:14:0802001:109	

1.	Правообладатель (правообладатели):	1.6.	Парий Анна Александровна
2.	Вид, номер и дата государственной регистрации права:	2.6.	Долевая собственность, № 47:14:0802001:109-47/021/2017-2 от 28.11.2017, 1/30
Ограничение прав и обременение объекта недвижимости:			
3.	3.6.1.	вид:	Запрещение регистрации
		дата государственной регистрации:	14.09.2021
		номер государственной регистрации:	47:14:0802001:109-47/097/2021-3
		срок, на который установлено ограничение прав и обременение объекта недвижимости:	
		лицо, в пользу которого установлено ограничение прав и обременение объекта недвижимости:	Не определено
		основание государственной регистрации:	'Определение суда' №2-1125/2021 от 09.04.2021, Ломоносовский районный суд Ленинградской области
4.	Договоры участия в долевом строительстве:	данные отсутствуют	
5.	Заявленные в судебном порядке права требования:	данные отсутствуют	
6.	Сведения о возражении в отношении зарегистрированного права:	данные отсутствуют	
7.	Сведения о наличии решения об изъятии объекта недвижимости для государственных и муниципальных нужд:	данные отсутствуют	
8.	Сведения о невозможности государственной регистрации без личного участия правообладателя или его законного представителя:		
9.	Правопритязания и сведения о наличии поступивших, но не рассмотренных заявлений о проведении государственной регистрации права (перехода, прекращения права), ограничения права или обременения объекта недвижимости, сделки в отношении объекта недвижимости:	данные отсутствуют	
10.	Сведения об осуществлении государственной регистрации сделки, права, ограничения права без необходимого в силу закона согласия третьего лица, органа:	данные отсутствуют	
11.	Сведения о невозможности государственной регистрации перехода, прекращения, ограничения права на земельный участок из земель сельскохозяйственного назначения:		

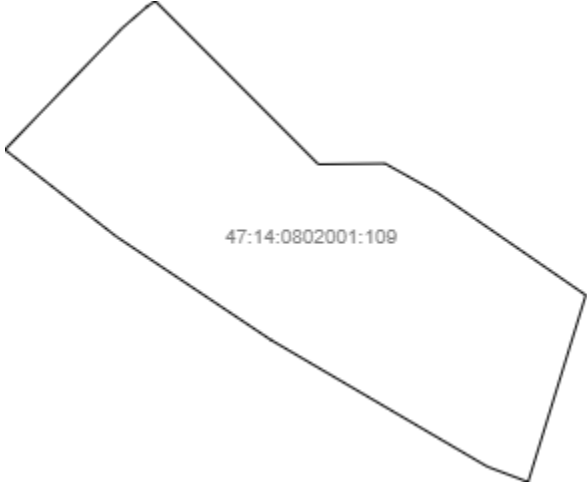
Государственный регистратор		ФГИС ЕГРН
полное наименование должности	подпись	инициалы, фамилия

М.П.

1879

Выписка из Единого государственного реестра недвижимости об объекте недвижимости
Описание местоположения земельного участка

Земельный участок			
(вид объекта недвижимости)			
Лист № ___ Раздела 3	Всего листов раздела 3 : ___	Всего разделов: ___	Всего листов выписки: ___
20.09.2022.№ 99/2022/495065775			
Кадастровый номер:		47:14:0802001:109	

План (чертеж, схема) земельного участка			
			
Масштаб 1: данные отсутствуют	Условные обозначения:		

Государственный регистратор		ФГИС ЕГРН
полное наименование должности	подпись	инициалы, фамилия

М.П.

Выписка из Единого государственного реестра недвижимости об объекте недвижимости
Описание местоположения земельного участка

Земельный участок			
<small>(вид объекта недвижимости)</small>			
Лист № ___ Раздела 3.2	Всего листов раздела 3.2 : ___	Всего разделов: ___	Всего листов выписки: ___
20.09.2022.№ 99/2022/495065775			
Кадастровый номер:		47:14:0802001:109	

Сведения о характерных точках границы земельного участка				
Система координат				
Зона №				
Номер точки	Координаты		Описание закрепления на местности	Средняя квадратическая погрешность определения координат характерных точек границ земельного участка, м
	X	Y		
1	2	3	4	5
1	411413.78	2168275.59	данные отсутствуют	данные отсутствуют
2	411573.04	2168429.44	данные отсутствуют	данные отсутствуют
3	411600.93	2168461.76	данные отсутствуют	данные отсутствуют
4	411608.48	2168472.69	данные отсутствуют	данные отсутствуют
5	411394.73	2168686.57	данные отсутствуют	данные отсутствуют
6	411395.73	2168774.12	данные отсутствуют	данные отсутствуют
7	411357.62	2168842.52	данные отсутствуют	данные отсутствуют
8	411223.35	2169037.52	данные отсутствуют	данные отсутствуют
9	410978.78	2168961.89	данные отсутствуют	данные отсутствуют
10	410998.77	2168908.5	данные отсутствуют	данные отсутствуют
11	411164.78	2168624.37	данные отсутствуют	данные отсутствуют
12	411300.27	2168421.39	данные отсутствуют	данные отсутствуют

Государственный регистратор		ФГИС ЕГРН
полное наименование должности	подпись	инициалы, фамилия

М.П.

Выписка из Единого государственного реестра недвижимости об объекте недвижимости

Сведения о характеристиках объекта недвижимости

На основании запроса от 30.12.2022 г., поступившего на рассмотрение 30.12.2022 г., сообщаем, что согласно записям Единого государственного реестра недвижимости:

Земельный участок			
(вид объекта недвижимости)			
Лист № ___ Раздела 1	Всего листов раздела 1 : ___	Всего разделов: ___	Всего листов выписки: ___
30.12.2022 № 99/2022/514080637			
Кадастровый номер:		47:14:0802001:145	

Номер кадастрового квартала:	47:14:0802001
Дата присвоения кадастрового номера:	20.12.2004
Ранее присвоенный государственный учетный номер:	данные отсутствуют
Адрес:	Ленинградская область, Ломоносовский район, МО "Лопухинское сельское поселение", ЗАО "Лопухинка", квартал 1, у дер. Заостровье
Площадь:	13832 кв. м
Кадастровая стоимость, руб.:	112592.48
Кадастровые номера расположенных в пределах земельного участка объектов недвижимости:	47:14:0000000:37857
Кадастровые номера объектов недвижимости, из которых образован объект недвижимости:	данные отсутствуют
Кадастровые номера образованных объектов недвижимости:	данные отсутствуют
Сведения о включении объекта недвижимости в состав предприятия как имущественного комплекса:	

Государственный регистратор		ФГИС ЕГРН
полное наименование должности	подпись	инициалы, фамилия

М.П.

Сведения о характеристиках объекта недвижимости

Земельный участок			
(вид объекта недвижимости)			
Лист № ___ Раздела 1	Всего листов раздела 1 : ___	Всего разделов: ___	Всего листов выписки: ___
30.12.2022 № 99/2022/514080637			
Кадастровый номер:		47:14:0802001:145	

Категория земель:	Земли сельскохозяйственного назначения
Виды разрешенного использования:	Сельскохозяйственное производство
Сведения о кадастровом инженеру:	данные отсутствуют
Сведения о лесах, водных объектах и об иных природных объектах, расположенных в пределах земельного участка:	данные отсутствуют
Сведения о том, что земельный участок полностью или частично расположен в границах зоны с особыми условиями использования территории или территории объекта культурного наследия	данные отсутствуют
Сведения о том, что земельный участок расположен в границах особой экономической зоны, территории опережающего социально-экономического развития, зоны территориального развития в Российской Федерации, игровой зоны:	данные отсутствуют
Сведения о том, что земельный участок расположен в границах особо охраняемой природной территории, охотничьих угодий, лесничеств, лесопарков:	данные отсутствуют
Сведения о результатах проведения государственного земельного надзора:	данные отсутствуют
Сведения о расположении земельного участка в границах территории, в отношении которой утвержден проект межевания территории:	данные отсутствуют

Государственный регистратор		ФГИС ЕГРН
полное наименование должности	подпись	инициалы, фамилия

М.П.

Выписка из Единого государственного реестра недвижимости об объекте недвижимости
Сведения о характеристиках объекта недвижимости

1883

Земельный участок			
(вид объекта недвижимости)			
Лист № ___ Раздела 1	Всего листов раздела 1 : ___	Всего разделов: ___	Всего листов выписки: ___
30.12.2022.№ 99/2022/514080637			
Кадастровый номер:		47:14:0802001:145	

Условный номер земельного участка:	данные отсутствуют
Сведения о принятии акта и (или) заключении договора, предусматривающих предоставление в соответствии с земельным законодательством исполнительным органом государственной власти или органом местного самоуправления находящегося в государственной или муниципальной собственности земельного участка для строительства наемного дома социального использования или наемного дома коммерческого использования:	данные отсутствуют
Сведения о том, что земельный участок или земельные участки образованы на основании решения об изъятии земельного участка и (или) расположенного на нем объекта недвижимости для государственных или муниципальных нужд:	данные отсутствуют
Сведения о том, что земельный участок образован из земель или земельного участка, государственная собственность на которые не разграничена:	данные отсутствуют
Сведения о наличии земельного спора о местоположении границ земельных участков:	данные отсутствуют
Статус записи об объекте недвижимости:	Сведения об объекте недвижимости имеют статус "актуальные, ранее учтенные"
Особые отметки:	Граница земельного участка не установлена в соответствии с требованиями земельного законодательства. Сведения о видах разрешенного использования имеют статус «Актуальные незасвидетельствованные». Право (ограничение права, обременение объекта недвижимости) зарегистрировано на данный объект недвижимости с видами разрешенного использования «Для ведения крестьянского (фермерского) хозяйства».Сведения необходимые для заполнения раздела 3.1 отсутствуют.
Получатель выписки:	Красоткина Елена Николаевна

Государственный регистратор		ФГИС ЕГРН
полное наименование должности	подпись	инициалы, фамилия

М.П.

Выписка из Единого государственного реестра недвижимости об объекте недвижимости
Сведения о зарегистрированных правах

Земельный участок		
<small>(вид объекта недвижимости)</small>		
Лист № ___ Раздела 2	Всего листов раздела 2 : ___	Всего разделов: ___
Всего листов выписки: ___		
30.12.2022 № 99/2022/514080637		
Кадастровый номер:	47:14:0802001:145	
1. Правообладатель (правообладатели):	1.1.	Гасанов Хаял Кямал оглы
2. Вид, номер и дата государственной регистрации права:	2.1.	Собственность, № 47:14:0802001:145-47/021/2020-3 от 25.05.2020
3. Ограничение прав и обременение объекта недвижимости:	не зарегистрировано	
Государственный регистратор		ФГИС ЕГРН
полное наименование должности	подпись	инициалы, фамилия

М.П.

Земельный участок			
1885	(вид объекта недвижимости)		
Лист № ____ Раздела 2	Всего листов раздела 2 : ____	Всего разделов: ____	Всего листов выписки: ____
30.12.2022.№ 99/2022/514080637			
Кадастровый номер:		47:14:0802001:145	

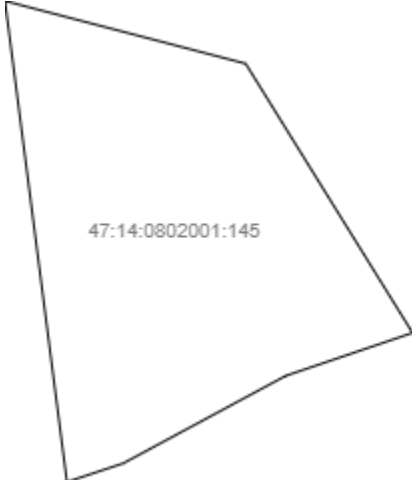
1.	Правообладатель (правообладатели):	1.2.	данные о правообладателе отсутствуют
2.	Вид, номер и дата государственной регистрации права:	2.2.	не зарегистрировано
3.	Ограничение прав и обременение объекта недвижимости:		
	3.2.1.	вид:	Прочие ограничения (обременения), Охранная зона газораспределительной сети на площади 172кв.м.; право прохода и проезда на площади 532 кв.м.
		дата государственной регистрации:	10.08.2007
		номер государственной регистрации:	47-78-21/040/2007-280
		срок, на который установлено ограничение прав и обременение объекта недвижимости:	
		лицо, в пользу которого установлено ограничение прав и обременение объекта недвижимости:	
	основание государственной регистрации:	Кадастровый план земельного участка (выписка из государственного земельного кадастра) №42/07-5897 от 25.06.2007г., выдан Территориальным отделом по Ломоносовскому району и г.Сосновый Бор Управления Роснедвижимости по Ленинградской области	
4.	Договоры участия в долевом строительстве:	данные отсутствуют	
5.	Заявленные в судебном порядке права требования:	данные отсутствуют	
6.	Сведения о возражении в отношении зарегистрированного права:	данные отсутствуют	
7.	Сведения о наличии решения об изъятии объекта недвижимости для государственных и муниципальных нужд:	данные отсутствуют	
8.	Сведения о невозможности государственной регистрации без личного участия правообладателя или его законного представителя:		
9.	Правопритязания и сведения о наличии поступивших, но не рассмотренных заявлений о проведении государственной регистрации права (перехода, прекращения права), ограничения права или обременения объекта недвижимости, сделки в отношении объекта недвижимости:	данные отсутствуют	
10.	Сведения об осуществлении государственной регистрации сделки, права, ограничения права без необходимого в силу закона согласия третьего лица, органа:	данные отсутствуют	
11.	Сведения о невозможности государственной регистрации перехода, прекращения, ограничения права на земельный участок из земель сельскохозяйственного назначения:		

Государственный регистратор		ФГИС ЕГРН
полное наименование должности	подпись	инициалы, фамилия

1887

Выписка из Единого государственного реестра недвижимости об объекте недвижимости
Описание местоположения земельного участка

Земельный участок			
(вид объекта недвижимости)			
Лист № ___ Раздела 3	Всего листов раздела 3 : ___	Всего разделов: ___	Всего листов выписки: ___
30.12.2022 № 99/2022/514080637			
Кадастровый номер:		47:14:0802001:145	

План (чертеж, схема) земельного участка			
			
Масштаб 1: данные отсутствуют	Условные обозначения:		

Государственный регистратор		ФГИС ЕГРН
полное наименование должности	подпись	инициалы, фамилия

М.П.

Земельный участок			
(вид объекта недвижимости)			
Лист № ___ Раздела 3	Всего листов раздела 3 : ___	Всего разделов: ___	Всего листов выписки: ___
30.12.2022 № 99/2022/514080637			
Кадастровый номер:		47:14:0802001:145	

План (чертеж, схема) земельного участка			
Масштаб 1: данные отсутствуют	Условные обозначения:		

Государственный регистратор		ФГИС ЕГРН
полное наименование должности	подпись	инициалы, фамилия

М.П.

Выписка из Единого государственного реестра недвижимости об объекте недвижимости
Описание местоположения земельного участка

Земельный участок			
(вид объекта недвижимости)			
Лист № __ Раздела 3.2	Всего листов раздела 3.2 : __	Всего разделов: __	Всего листов выписки: __
30.12.2022.№ 99/2022/514080637			
Кадастровый номер:		47:14:0802001:145	

Сведения о характерных точках границы земельного участка				
Система координат				
Зона №				
Номер точки	Координаты		Описание закрепления на местности	Средняя квадратическая погрешность определения координат характерных точек границ земельного участка, м
	X	Y		
1	2	3	4	5
1	412535.73	2169861.14	данные отсутствуют	данные отсутствуют
2	412368.23	2169882.76	данные отсутствуют	данные отсутствуют
3	412374.75	2169902.46	данные отсутствуют	данные отсутствуют
4	412405.2	2169959.1	данные отсутствуют	данные отсутствуют
5	412420.16	2170003.37	данные отсутствуют	данные отсутствуют
6	412513.92	2169945.12	данные отсутствуют	данные отсутствуют

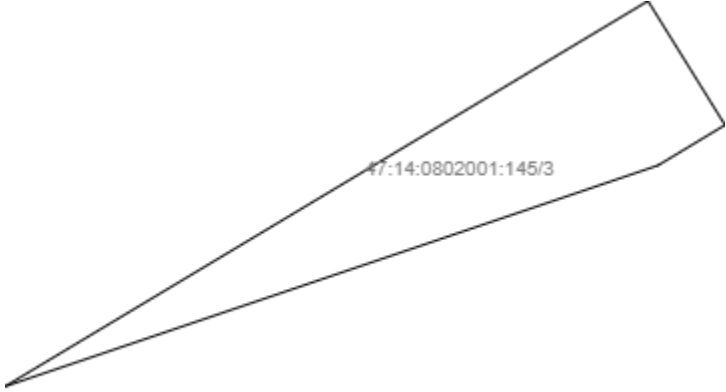
Государственный регистратор		ФГИС ЕГРН
полное наименование должности	подпись	инициалы, фамилия

М.П.

1890

Выписка из Единого государственного реестра недвижимости об объекте недвижимости
Сведения о частях земельного участка

Земельный участок			
(вид объекта недвижимости)			
Лист № ___ Раздела 4	Всего листов раздела 4 : ___	Всего разделов: ___	Всего листов выписки: ___
30.12.2022 № 99/2022/514080637			
Кадастровый номер:		47:14:0802001:145	

План (чертеж, схема) части земельного участка	Учетный номер части: 47:14:0802001:145/3
	
Масштаб 1: данные отсутствуют	Условные обозначения:

Государственный регистратор		ФГИС ЕГРН
полное наименование должности	подпись	инициалы, фамилия

М.П.

Выписка из Единого государственного реестра недвижимости об объекте недвижимости
Сведения о частях земельного участка

Земельный участок			
<small>(вид объекта недвижимости)</small>			
Лист № __ Раздела 4.1	Всего листов раздела 4.1 : __	Всего разделов: __	Всего листов выписки: __
30.12.2022.№ 99/2022/514080637			
Кадастровый номер:		47:14:0802001:145	

Учетный номер части	Площадь (м ²)	Содержание ограничения в использовании или ограничения права на объект недвижимости или обременения объекта недвижимости
1	2	3
1	172	Иные ограничения (обременения) прав, Временные. Дата истечения срока действия временного характера - 24.12.2014
2	532	Иные ограничения (обременения) прав, Временные. Дата истечения срока действия временного характера - 24.12.2014
3	105	Ограничения прав на земельный участок, предусмотренные статьями 56, 56.1 Земельного кодекса Российской Федерации, 47.14.2.287, Карта (план) объекта землеустройства № 1 от 06.12.2016

Государственный регистратор		ФГИС ЕГРН
полное наименование должности	подпись	инициалы, фамилия

М.П.

Выписка из Единого государственного реестра недвижимости об объекте недвижимости
Сведения о частях земельного участка

Земельный участок				
<small>(вид объекта недвижимости)</small>				
Лист № ___ Раздела 4.2		Всего листов раздела 4.2 : ___		Всего разделов: ___
Всего листов выписки: ___				
30.12.2022.№ 99/2022/514080637				
Кадастровый номер:			47:14:0802001:145	
Сведения о характерных точках границы части (частей) земельного участка				
Учетный номер части: 1				
Система координат: Зона №				
Номер точки	Координаты, м		Описание закрепления на местности	Средняя квадратическая погрешность определения координат характерных точек границы части земельного участка, м
	X	Y		
1	2	3	4	5
Государственный регистратор			ФГИС ЕГРН	
полное наименование должности			подпись	
			инициалы, фамилия	

М.П.

Выписка из Единого государственного реестра недвижимости об объекте недвижимости
Сведения о частях земельного участка

Земельный участок				
<small>(вид объекта недвижимости)</small>				
Лист № ___ Раздела 4.2		Всего листов раздела 4.2 : ___		Всего разделов: ___
Всего листов выписки: ___				
30.12.2022.№ 99/2022/514080637				
Кадастровый номер:			47:14:0802001:145	
Сведения о характерных точках границы части (частей) земельного участка				
Учетный номер части: 2				
Система координат:				
Зона №				
Номер точки	Координаты, м		Описание закрепления на местности	Средняя квадратическая погрешность определения координат характерных точек границы части земельного участка, м
	X	Y		
1	2	3	4	5
Государственный регистратор			ФГИС ЕГРН	
полное наименование должности			подпись	
			инициалы, фамилия	

М.П.

Выписка из Единого государственного реестра недвижимости об объекте недвижимости
Сведения о частях земельного участка

Земельный участок			
<small>(вид объекта недвижимости)</small>			
Лист № __ Раздела 4.2	Всего листов раздела 4.2 : __	Всего разделов: __	Всего листов выписки: __
30.12.2022.№ 99/2022/514080637			
Кадастровый номер:		47:14:0802001:145	

Сведения о характерных точках границы части (частей) земельного участка				
Учетный номер части: 3				
Система координат: МСК 47 зона 2				
Зона №				
Номер точки	Координаты, м		Описание закрепления на местности	Средняя квадратическая погрешность определения координат характерных точек границы части земельного участка, м
	X	Y		
1	2	3	4	5
7	412425.93	2169999.78	данные отсутствуют	данные отсутствуют
7	412425.93	2169999.78	данные отсутствуют	данные отсутствуют
8	412409.89	2169972.97	данные отсутствуют	данные отсутствуют
9	412419.09	2170000.2	данные отсутствуют	данные отсутствуют
10	412420.77	2170002.99	данные отсутствуют	данные отсутствуют

Государственный регистратор		ФГИС ЕГРН
полное наименование должности	подпись	инициалы, фамилия

М.П.

Выписка из Единого государственного реестра недвижимости об объекте недвижимости
Сведения о характеристиках объекта недвижимости

На основании запроса от 30.12.2022 г., поступившего на рассмотрение 30.12.2022 г., сообщаем, что согласно записям Единого государственного реестра недвижимости:

Земельный участок			
(вид объекта недвижимости)			
Лист № ___ Раздела 1	Всего листов раздела 1 : ___	Всего разделов: ___	Всего листов выписки: ___
30.12.2022 № 99/2022/514079699			
Кадастровый номер:		47:14:0802001:146	

Номер кадастрового квартала:	47:14:0802001
Дата присвоения кадастрового номера:	20.12.2004
Ранее присвоенный государственный учетный номер:	данные отсутствуют
Адрес:	Ленинградская область, Ломоносовский район, МО "Лопухинское сельское поселение", ЗАО "Лопухинка"
Площадь:	27664 кв. м
Кадастровая стоимость, руб.:	225184.96
Кадастровые номера расположенных в пределах земельного участка объектов недвижимости:	47:14:0000000:37857
Кадастровые номера объектов недвижимости, из которых образован объект недвижимости:	данные отсутствуют
Кадастровые номера образованных объектов недвижимости:	данные отсутствуют
Сведения о включении объекта недвижимости в состав предприятия как имущественного комплекса:	

Государственный регистратор		ФГИС ЕГРН
полное наименование должности	подпись	инициалы, фамилия

М.П.

Выписка из Единого государственного реестра недвижимости об объекте недвижимости
Сведения о характеристиках объекта недвижимости

1896

Земельный участок			
(вид объекта недвижимости)			
Лист № ___ Раздела 1	Всего листов раздела 1 : ___	Всего разделов: ___	Всего листов выписки: ___
30.12.2022 № 99/2022/514079699			
Кадастровый номер:		47:14:0802001:146	

Категория земель:	Земли сельскохозяйственного назначения
Виды разрешенного использования:	Сельскохозяйственное производство
Сведения о кадастровом инженеру:	данные отсутствуют
Сведения о лесах, водных объектах и об иных природных объектах, расположенных в пределах земельного участка:	данные отсутствуют
Сведения о том, что земельный участок полностью или частично расположен в границах зоны с особыми условиями использования территории или территории объекта культурного наследия	данные отсутствуют
Сведения о том, что земельный участок расположен в границах особой экономической зоны, территории опережающего социально-экономического развития, зоны территориального развития в Российской Федерации, игровой зоны:	данные отсутствуют
Сведения о том, что земельный участок расположен в границах особо охраняемой природной территории, охотничьих угодий, лесничеств, лесопарков:	данные отсутствуют
Сведения о результатах проведения государственного земельного надзора:	данные отсутствуют
Сведения о расположении земельного участка в границах территории, в отношении которой утвержден проект межевания территории:	данные отсутствуют

Государственный регистратор		ФГИС ЕГРН
полное наименование должности	подпись	инициалы, фамилия

М.П.

Выписка из Единого государственного реестра недвижимости об объекте недвижимости
Сведения о характеристиках объекта недвижимости

1897

Земельный участок			
(вид объекта недвижимости)			
Лист № ___ Раздела 1	Всего листов раздела 1 : ___	Всего разделов: ___	Всего листов выписки: ___
30.12.2022.№ 99/2022/514079699			
Кадастровый номер:		47:14:0802001:146	

Условный номер земельного участка:	данные отсутствуют
Сведения о принятии акта и (или) заключении договора, предусматривающих предоставление в соответствии с земельным законодательством исполнительным органом государственной власти или органом местного самоуправления находящегося в государственной или муниципальной собственности земельного участка для строительства наемного дома социального использования или наемного дома коммерческого использования:	данные отсутствуют
Сведения о том, что земельный участок или земельные участки образованы на основании решения об изъятии земельного участка и (или) расположенного на нем объекта недвижимости для государственных или муниципальных нужд:	данные отсутствуют
Сведения о том, что земельный участок образован из земель или земельного участка, государственная собственность на которые не разграничена:	данные отсутствуют
Сведения о наличии земельного спора о местоположении границ земельных участков:	данные отсутствуют
Статус записи об объекте недвижимости:	Сведения об объекте недвижимости имеют статус "актуальные, ранее учтенные"
Особые отметки:	Граница земельного участка не установлена в соответствии с требованиями земельного законодательства. Сведения о видах разрешенного использования имеют статус «Актуальные незасвидетельствованные». Право (ограничение права, обременение объекта недвижимости) зарегистрировано на данный объект недвижимости с видами разрешенного использования «Для ведения крестьянского (фермерского) хозяйства». Сведения необходимые для заполнения раздела 3.1 отсутствуют.
Получатель выписки:	Красоткина Елена Николаевна

Государственный регистратор		ФГИС ЕГРН
полное наименование должности	подпись	инициалы, фамилия

М.П.

Выписка из Единого государственного реестра недвижимости об объекте недвижимости
Сведения о зарегистрированных правах

Земельный участок		
(вид объекта недвижимости)		
Лист № ___ Раздела 2	Всего листов раздела 2 : ___	Всего разделов: ___
Всего листов выписки: ___		
30.12.2022 № 99/2022/514079699		
Кадастровый номер:		47:14:0802001:146
1. Правообладатель (правообладатели):	1.1.	Шамро Екатерина Геннадьевна
2. Вид, номер и дата государственной регистрации права:	2.1.	Долевая собственность, № 47-78-21/026/2008-350 от 27.05.2008, 1/2
3. Ограничение прав и обременение объекта недвижимости:	не зарегистрировано	
1. Правообладатель (правообладатели):	1.2.	Шамро Максим Геннадьевич
2. Вид, номер и дата государственной регистрации права:	2.2.	Долевая собственность, № 47-78-21/026/2008-350 от 27.05.2008, 1/2
3. Ограничение прав и обременение объекта недвижимости:	не зарегистрировано	
Государственный регистратор		ФГИС ЕГРН
полное наименование должности	подпись	инициалы, фамилия

М.П.

Земельный участок			
1899	(вид объекта недвижимости)		
Лист № ____ Раздела 2	Всего листов раздела 2 : ____	Всего разделов: ____	Всего листов выписки: ____
30.12.2022.№ 99/2022/514079699			
Кадастровый номер:		47:14:0802001:146	

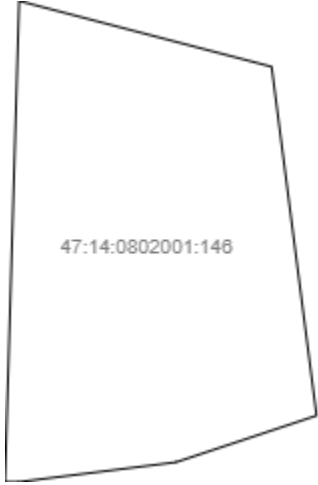
1.	Правообладатель (правообладатели):	1.3.	данные о правообладателе отсутствуют
2.	Вид, номер и дата государственной регистрации права:	2.3.	не зарегистрировано
3.	Ограничение прав и обременение объекта недвижимости:		
	3.3.1.	вид:	Прочие ограничения (обременения), Охранная зона газораспределительной сети на площади 166кв.м., право прохода и проезда 756 кв.м
		дата государственной регистрации:	14.08.2007
		номер государственной регистрации:	47-78-21/040/2007-279
		срок, на который установлено ограничение прав и обременение объекта недвижимости:	
		лицо, в пользу которого установлено ограничение прав и обременение объекта недвижимости:	
	основание государственной регистрации:	Кадастровый план земельного участка (выписка из государственного земельного кадастра) №42/07-5898 от 25.06.2007г., выдан Территориальным отделом по Ломоносовскому району и г.Сосновый Бор Управления Роснедвижимости по Ленинградской области	
4.	Договоры участия в долевом строительстве:	данные отсутствуют	
5.	Заявленные в судебном порядке права требования:	данные отсутствуют	
6.	Сведения о возражении в отношении зарегистрированного права:	данные отсутствуют	
7.	Сведения о наличии решения об изъятии объекта недвижимости для государственных и муниципальных нужд:	данные отсутствуют	
8.	Сведения о невозможности государственной регистрации без личного участия правообладателя или его законного представителя:		
9.	Правопритязания и сведения о наличии поступивших, но не рассмотренных заявлений о проведении государственной регистрации права (перехода, прекращения права), ограничения права или обременения объекта недвижимости, сделки в отношении объекта недвижимости:	данные отсутствуют	
10.	Сведения об осуществлении государственной регистрации сделки, права, ограничения права без необходимого в силу закона согласия третьего лица, органа:	данные отсутствуют	
11.	Сведения о невозможности государственной регистрации перехода, прекращения, ограничения права на земельный участок из земель сельскохозяйственного назначения:		

Государственный регистратор		ФГИС ЕГРН
полное наименование должности	подпись	инициалы, фамилия

1901

Выписка из Единого государственного реестра недвижимости об объекте недвижимости
Описание местоположения земельного участка

Земельный участок			
(вид объекта недвижимости)			
Лист № ___ Раздела 3	Всего листов раздела 3 : ___	Всего разделов: ___	Всего листов выписки: ___
30.12.2022.№ 99/2022/514079699			
Кадастровый номер:		47:14:0802001:146	

План (чертеж, схема) земельного участка			
			
Масштаб 1: данные отсутствуют	Условные обозначения:		

Государственный регистратор		ФГИС ЕГРН
полное наименование должности	подпись	инициалы, фамилия

М.П.

Выписка из Единого государственного реестра недвижимости об объекте недвижимости
Описание местоположения земельного участка

Земельный участок			
(вид объекта недвижимости)			
Лист № ____ Раздела 3	Всего листов раздела 3 : ____	Всего разделов: ____	Всего листов выписки: ____
30.12.2022 № 99/2022/514079699			
Кадастровый номер:		47:14:0802001:146	

План (чертеж, схема) земельного участка			
Масштаб 1: данные отсутствуют	Условные обозначения:		

Государственный регистратор		ФГИС ЕГРН
полное наименование должности	подпись	инициалы, фамилия

М.П.

Выписка из Единого государственного реестра недвижимости об объекте недвижимости
Описание местоположения земельного участка

1903

Земельный участок			
(вид объекта недвижимости)			
Лист № __ Раздела 3.2	Всего листов раздела 3.2 : __	Всего разделов: __	Всего листов выписки: __
30.12.2022.№ 99/2022/514079699			
Кадастровый номер:		47:14:0802001:146	

Сведения о характерных точках границы земельного участка				
Система координат				
Зона №				
Номер точки	Координаты		Описание закрепления на местности	Средняя квадратическая погрешность определения координат характерных точек границ земельного участка, м
	X	Y		
1	2	3	4	5
1	412567.28	2169739.67	данные отсутствуют	данные отсутствуют
2	412336.4	2169732.86	данные отсутствуют	данные отсутствуют
3	412336.35	2169739.3	данные отсутствуют	данные отсутствуют
4	412345.82	2169815.09	данные отсутствуют	данные отсутствуют
5	412368.23	2169882.76	данные отсутствуют	данные отсутствуют
6	412535.73	2169861.14	данные отсутствуют	данные отсутствуют

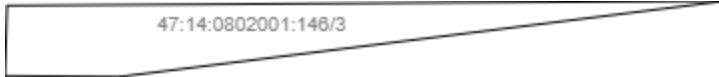
Государственный регистратор		ФГИС ЕГРН
полное наименование должности	подпись	инициалы, фамилия

М.П.

1904

Выписка из Единого государственного реестра недвижимости об объекте недвижимости
Сведения о частях земельного участка

Земельный участок			
(вид объекта недвижимости)			
Лист № ___ Раздела 4	Всего листов раздела 4 : ___	Всего разделов: ___	Всего листов выписки: ___
30.12.2022 № 99/2022/514079699			
Кадастровый номер:		47:14:0802001:146	

План (чертеж, схема) части земельного участка	Учетный номер части: 47:14:0802001:146/3		
			
Масштаб 1: данные отсутствуют	Условные обозначения:		

Государственный регистратор		ФГИС ЕГРН
полное наименование должности	подпись	инициалы, фамилия

М.П.

Земельный участок			
(вид объекта недвижимости)			
Лист № __ Раздела 4.1	Всего листов раздела 4.1 : __	Всего разделов: __	Всего листов выписки: __
30.12.2022.№ 99/2022/514079699			
Кадастровый номер:		47:14:0802001:146	

Учетный номер части	Площадь (м ²)	Содержание ограничения в использовании или ограничения права на объект недвижимости или обременения объекта недвижимости
1	2	3
1	166	Иные ограничения (обременения) прав, Временные. Дата истечения срока действия временного характера - 24.12.2014
2	756	Иные ограничения (обременения) прав, Временные. Дата истечения срока действия временного характера - 24.12.2014
3	94	Ограничения прав на земельный участок, предусмотренные статьями 56, 56.1 Земельного кодекса Российской Федерации, 47.14.2.287, Карта (план) объекта землеустройства № 1 от 06.12.2016

Государственный регистратор		ФГИС ЕГРН
полное наименование должности	подпись	инициалы, фамилия

М.П.

Выписка из Единого государственного реестра недвижимости об объекте недвижимости
Сведения о частях земельного участка

Земельный участок				
<small>(вид объекта недвижимости)</small>				
Лист № ___ Раздела 4.2		Всего листов раздела 4.2 : ___		Всего разделов: ___
Всего листов выписки: ___				
30.12.2022.№ 99/2022/514079699				
Кадастровый номер:			47:14:0802001:146	
Сведения о характерных точках границы части (частей) земельного участка				
Учетный номер части: 1				
Система координат: Зона №				
Номер точки	Координаты, м		Описание закрепления на местности	Средняя квадратическая погрешность определения координат характерных точек границы части земельного участка, м
	X	Y		
1	2	3	4	5
Государственный регистратор			ФГИС ЕГРН	
полное наименование должности			подпись	
			инициалы, фамилия	

М.П.

Выписка из Единого государственного реестра недвижимости об объекте недвижимости
Сведения о частях земельного участка

Земельный участок				
<small>(вид объекта недвижимости)</small>				
Лист № ___ Раздела 4.2		Всего листов раздела 4.2 : ___		Всего разделов: ___
Всего листов выписки: ___				
30.12.2022.№ 99/2022/514079699				
Кадастровый номер:			47:14:0802001:146	
Сведения о характерных точках границы части (частей) земельного участка				
Учетный номер части: 2				
Система координат: Зона №				
Номер точки	Координаты, м		Описание закрепления на местности	Средняя квадратическая погрешность определения координат характерных точек границы части земельного участка, м
	X	Y		
1	2	3	4	5
Государственный регистратор			ФГИС ЕГРН	
полное наименование должности			подпись	инициалы, фамилия

М.П.

Выписка из Единого государственного реестра недвижимости об объекте недвижимости
Сведения о частях земельного участка

Земельный участок			
<small>(вид объекта недвижимости)</small>			
Лист № __ Раздела 4.2	Всего листов раздела 4.2 : __	Всего разделов: __	Всего листов выписки: __
30.12.2022.№ 99/2022/514079699			
Кадастровый номер:		47:14:0802001:146	

Сведения о характерных точках границы части (частей) земельного участка				
Учетный номер части: 3				
Система координат: МСК 47 зона 2				
Зона №				
Номер точки	Координаты, м		Описание закрепления на местности	Средняя квадратическая погрешность определения координат характерных точек границы части земельного участка, м
	X	Y		
1	2	3	4	5
2	412336.4	2169732.86	данные отсутствуют	данные отсутствуют
2	412336.4	2169732.86	данные отсутствуют	данные отсутствуют
3	412336.35	2169739.3	данные отсутствуют	данные отсутствуют
7	412340.6	2169773.34	данные отсутствуют	данные отсутствуют
8	412340.34	2169732.98	данные отсутствуют	данные отсутствуют

Государственный регистратор		ФГИС ЕГРН
полное наименование должности	подпись	инициалы, фамилия

М.П.

Выписка из Единого государственного реестра недвижимости об объекте недвижимости

Сведения о характеристиках объекта недвижимости

На основании запроса от 30.11.2022 г., поступившего на рассмотрение 02.12.2022 г., сообщаем, что согласно записям Единого государственного реестра недвижимости:

Земельный участок			
(вид объекта недвижимости)			
Лист № ___ Раздела 1	Всего листов раздела 1 : ___	Всего разделов: ___	Всего листов выписки: ___
02.12.2022 № 99/2022/509957786			
Кадастровый номер:		47:14:0802001:862	

Номер кадастрового квартала:	47:14:0802001
Дата присвоения кадастрового номера:	26.09.2011
Ранее присвоенный государственный учетный номер:	данные отсутствуют
Адрес:	Ленинградская область, Ломоносовский район, МО "Лопухинское сельское поселение", у д. Новая Буря
Площадь:	754408 +/- 7600 кв. м
Кадастровая стоимость, руб.:	6005087.68
Кадастровые номера расположенных в пределах земельного участка объектов недвижимости:	47:14:0000000:37857
Кадастровые номера объектов недвижимости, из которых образован объект недвижимости:	данные отсутствуют
Кадастровые номера образованных объектов недвижимости:	данные отсутствуют
Сведения о включении объекта недвижимости в состав предприятия как имущественного комплекса:	

Государственный регистратор		ФГИС ЕГРН
полное наименование должности	подпись	инициалы, фамилия

М.П.

Выписка из Единого государственного реестра недвижимости об объекте недвижимости
Сведения о характеристиках объекта недвижимости

1910

Земельный участок			
(вид объекта недвижимости)			
Лист № ___ Раздела 1	Всего листов раздела 1 : ___	Всего разделов: ___	Всего листов выписки: ___
02.12.2022.№ 99/2022/509957786			
Кадастровый номер:		47:14:0802001:862	

Категория земель:	Земли сельскохозяйственного назначения
Виды разрешенного использования:	для разведения сельскохозяйственной птицы в климатических условиях Северо-Западного Федерального округа
Сведения о кадастровом инженере:	Бабкин Вадим Евгеньевич №ГК № СЗГ-02045Г от 30.07.2007 г. рег. № СЗГ-02046К
Сведения о лесах, водных объектах и об иных природных объектах, расположенных в пределах земельного участка:	данные отсутствуют
Сведения о том, что земельный участок полностью или частично расположен в границах зоны с особыми условиями использования территории или территории объекта культурного наследия	данные отсутствуют
Сведения о том, что земельный участок расположен в границах особой экономической зоны, территории опережающего социально-экономического развития, зоны территориального развития в Российской Федерации, игровой зоны:	данные отсутствуют
Сведения о том, что земельный участок расположен в границах особо охраняемой природной территории, охотничьих угодий, лесничеств, лесопарков:	данные отсутствуют
Сведения о результатах проведения государственного земельного надзора:	данные отсутствуют
Сведения о расположении земельного участка в границах территории, в отношении которой утвержден проект межевания территории:	данные отсутствуют

Государственный регистратор		ФГИС ЕГРН
полное наименование должности	подпись	инициалы, фамилия

М.П.

Сведения о характеристиках объекта недвижимости

Земельный участок			
(вид объекта недвижимости)			
Лист № ___ Раздела 1	Всего листов раздела 1 : ___	Всего разделов: ___	Всего листов выписки: ___
02.12.2022.№ 99/2022/509957786			
Кадастровый номер:		47:14:0802001:862	

Условный номер земельного участка:	данные отсутствуют
Сведения о принятии акта и (или) заключении договора, предусматривающих предоставление в соответствии с земельным законодательством исполнительным органом государственной власти или органом местного самоуправления находящегося в государственной или муниципальной собственности земельного участка для строительства наемного дома социального использования или наемного дома коммерческого использования:	данные отсутствуют
Сведения о том, что земельный участок или земельные участки образованы на основании решения об изъятии земельного участка и (или) расположенного на нем объекта недвижимости для государственных или муниципальных нужд:	данные отсутствуют
Сведения о том, что земельный участок образован из земель или земельного участка, государственная собственность на которые не разграничена:	данные отсутствуют
Сведения о наличии земельного спора о местоположении границ земельных участков:	данные отсутствуют
Статус записи об объекте недвижимости:	Сведения об объекте недвижимости имеют статус "актуальные"
Особые отметки:	Сведения о видах разрешенного использования имеют статус «Актуальные незасвидетельствованные». Право (ограничение права, обременение объекта недвижимости) зарегистрировано на данный объект недвижимости с видами разрешенного использования отсутствует. Сведения необходимые для заполнения раздела 3.1 отсутствуют.
Получатель выписки:	Красоткина Елена Николаевна

Государственный регистратор		ФГИС ЕГРН
полное наименование должности	подпись	инициалы, фамилия

М.П.

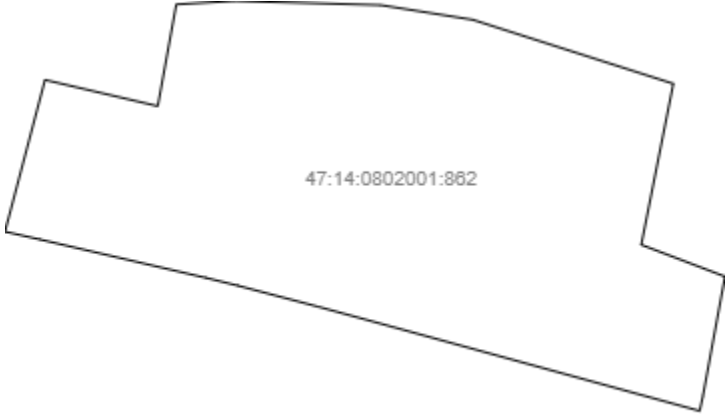
Выписка из Единого государственного реестра недвижимости об объекте недвижимости
Сведения о зарегистрированных правах

Земельный участок		
(вид объекта недвижимости)		
Лист № ___ Раздела 2	Всего листов раздела 2 : ___	Всего разделов: ___
Всего листов выписки: ___		
02.12.2022 № 99/2022/509957786		
Кадастровый номер:		47:14:0802001:862
1.	Правообладатель (правообладатели):	1.1. Спиридонов Георгий Игоревич
2.	Вид, номер и дата государственной регистрации права:	2.1. Собственность, № 47:14:0802001:862-47/097/2022-8 от 17.02.2022
3.	Ограничение прав и обременение объекта недвижимости:	не зарегистрировано
4.	Договоры участия в долевом строительстве:	данные отсутствуют
5.	Заявленные в судебном порядке права требования:	данные отсутствуют
6.	Сведения о возражении в отношении зарегистрированного права:	данные отсутствуют
7.	Сведения о наличии решения об изъятии объекта недвижимости для государственных и муниципальных нужд:	данные отсутствуют
8.	Сведения о невозможности государственной регистрации без личного участия правообладателя или его законного представителя:	
9.	Правопритязания и сведения о наличии поступивших, но не рассмотренных заявлений о проведении государственной регистрации права (перехода, прекращения права), ограничения права или обременения объекта недвижимости, сделки в отношении объекта недвижимости:	данные отсутствуют
10.	Сведения об осуществлении государственной регистрации сделки, права, ограничения права без необходимого в силу закона согласия третьего лица, органа:	данные отсутствуют
11.	Сведения о невозможности государственной регистрации перехода, прекращения, ограничения права на земельный участок из земель сельскохозяйственного назначения:	
Государственный регистратор		ФГИС ЕГРН
полное наименование должности		инициалы, фамилия

М.П.

Выписка из Единого государственного реестра недвижимости об объекте недвижимости
Описание местоположения земельного участка

Земельный участок			
(вид объекта недвижимости)			
Лист № ___ Раздела 3	Всего листов раздела 3 : ___	Всего разделов: ___	Всего листов выписки: ___
02.12.2022 № 99/2022/509957786			
Кадастровый номер:		47:14:0802001:862	

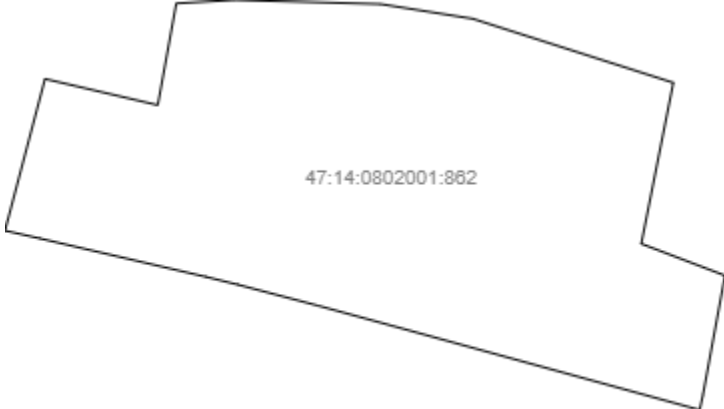
План (чертеж, схема) земельного участка			
			
Масштаб 1: данные отсутствуют	Условные обозначения:		

Государственный регистратор		ФГИС ЕГРН
полное наименование должности	подпись	инициалы, фамилия

М.П.

Выписка из Единого государственного реестра недвижимости об объекте недвижимости
Описание местоположения земельного участка

Земельный участок			
(вид объекта недвижимости)			
Лист № ___ Раздела 3	Всего листов раздела 3 : ___	Всего разделов: ___	Всего листов выписки: ___
02.12.2022 № 99/2022/509957786			
Кадастровый номер:		47:14:0802001:862	

План (чертеж, схема) земельного участка			
			
Масштаб 1: данные отсутствуют	Условные обозначения:		

Государственный регистратор		ФГИС ЕГРН
полное наименование должности	подпись	инициалы, фамилия

М.П.

Выписка из Единого государственного реестра недвижимости об объекте недвижимости
Описание местоположения земельного участка

1915

Земельный участок			
(вид объекта недвижимости)			
Лист № __ Раздела 3.2	Всего листов раздела 3.2 : __	Всего разделов: __	Всего листов выписки: __
02.12.2022.№ 99/2022/509957786			
Кадастровый номер:		47:14:0802001:862	

Сведения о характерных точках границы земельного участка				
Система координат				
Зона №				
Номер точки	Координаты		Описание закрепления на местности	Средняя квадратическая погрешность определения координат характерных точек границ земельного участка, м
	X	Y		
1	2	3	4	5
1	413607.1	2167286.72	данные отсутствуют	данные отсутствуют
2	413553.96	2167515.88	данные отсутствуют	данные отсутствуют
3	413760.13	2167553.42	данные отсутствуют	данные отсутствуют
4	413767.07	2167672.21	данные отсутствуют	данные отсутствуют
5	413758.69	2167968.89	данные отсутствуют	данные отсутствуют
6	413757.35	2167977.27	данные отсутствуют	данные отсутствуют
7	413729	2168155.98	данные отсутствуют	данные отсутствуют
8	413599.32	2168563.31	данные отсутствуют	данные отсутствуют
9	413272.82	2168498.22	данные отсутствуют	данные отсутствуют
10	413208.36	2168668.29	данные отсутствуют	данные отсутствуют
11	412966.54	2168623.56	данные отсутствуют	данные отсутствуют
12	412935.88	2168616.86	данные отсутствуют	данные отсутствуют
13	413106.21	2167993.06	данные отсутствуют	данные отсутствуют
14	413147.03	2167842.35	данные отсутствуют	данные отсутствуют
15	413168.19	2167761.4	данные отсутствуют	данные отсутствуют

Государственный регистратор		ФГИС ЕГРН
полное наименование должности	подпись	инициалы, фамилия

М.П.

Выписка из Единого государственного реестра недвижимости об объекте недвижимости
Описание местоположения земельного участка

Земельный участок			
(вид объекта недвижимости)			
Лист № __ Раздела 3.2	Всего листов раздела 3.2 : __	Всего разделов: __	Всего листов выписки: __
02.12.2022 № 99/2022/509957786			
Кадастровый номер:		47:14:0802001:862	

Сведения о характерных точках границы земельного участка				
Система координат				
Зона №				
Номер точки	Координаты		Описание закрепления на местности	Средняя квадратическая погрешность определения координат характерных точек границ земельного участка, м
	X	Y		
1	2	3	4	5
16	413190.03	2167677.92	данные отсутствуют	данные отсутствуют
17	413205.64	2167614.03	данные отсутствуют	данные отсутствуют
18	413283.74	2167275.5	данные отсутствуют	данные отсутствуют
19	413299.43	2167205.4	данные отсутствуют	данные отсутствуют


Государственный регистратор		ФГИС ЕГРН
полное наименование должности	подпись	инициалы, фамилия

М.П.

1917

Выписка из Единого государственного реестра недвижимости об объекте недвижимости
Сведения о частях земельного участка

Земельный участок			
(вид объекта недвижимости)			
Лист № ___ Раздела 4	Всего листов раздела 4 : ___	Всего разделов: ___	Всего листов выписки: ___
02.12.2022 № 99/2022/509957786			
Кадастровый номер:		47:14:0802001:862	

План (чертеж, схема) части земельного участка		Учетный номер части: 47:14:0802001:862/1	
			
Масштаб 1: данные отсутствуют	Условные обозначения:		

Государственный регистратор		ФГИС ЕГРН
полное наименование должности	подпись	инициалы, фамилия

М.П.

Выписка из Единого государственного реестра недвижимости об объекте недвижимости
Сведения о частях земельного участка

Земельный участок			
<small>(вид объекта недвижимости)</small>			
Лист № __ Раздела 4.1	Всего листов раздела 4.1 : __	Всего разделов: __	Всего листов выписки: __
02.12.2022.№ 99/2022/509957786			
Кадастровый номер:		47:14:0802001:862	

Учетный номер части	Площадь (м ²)	Содержание ограничения в использовании или ограничения права на объект недвижимости или обременения объекта недвижимости
1	2	3
1	7071	Ограничения прав на земельный участок, предусмотренные статьями 56, 56.1 Земельного кодекса Российской Федерации, Карта (план) объекта землеустройства № 1 от 06.12.2016, срок действия: 15.03.2017

Государственный регистратор		ФГИС ЕГРН
полное наименование должности	подпись	инициалы, фамилия

М.П.

Выписка из Единого государственного реестра недвижимости об объекте недвижимости
Сведения о частях земельного участка

1919

Земельный участок				
(вид объекта недвижимости)				
Лист № __ Раздела 4.2		Всего листов раздела 4.2 : __		Всего разделов: __
Всего листов выписки: __				
02.12.2022.№ 99/2022/509957786				
Кадастровый номер:			47:14:0802001:862	
Сведения о характерных точках границы части (частей) земельного участка				
Учетный номер части: 1				
Система координат: Местная 167				
Зона №				
Номер точки	Координаты, м		Описание закрепления на местности	Средняя квадратическая погрешность определения координат характерных точек границы части земельного участка, м
	X	Y		
1	2	3	4	5
2	413553.96	2167515.88	данные отсутствуют	данные отсутствуют
3	413760.13	2167553.42	данные отсутствуют	данные отсутствуют
9	413272.82	2168498.22	данные отсутствуют	данные отсутствуют
12	412935.88	2168616.86	данные отсутствуют	данные отсутствуют
20	413588.62	2167366.39	данные отсутствуют	данные отсутствуют
20	413588.62	2167366.39	данные отсутствуют	данные отсутствуют
21	413761.96	2167584.81	данные отсутствуют	данные отсутствуют
22	413759.57	2167763.34	данные отсутствуют	данные отсутствуют
23	413761.15	2167764.67	данные отсутствуют	данные отсутствуют
24	413763.8	2167788.1	данные отсутствуют	данные отсутствуют
25	413762.6	2167830.58	данные отсутствуют	данные отсутствуют
26	413755.52	2167767.6	данные отсутствуют	данные отсутствуют
27	413754.02	2167766.86	данные отсутствуют	данные отсутствуют
28	413753.62	2167765.42	данные отсутствуют	данные отсутствуют
29	413756.43	2167556.78	данные отсутствуют	данные отсутствуют
30	413553.88	2167519.47	данные отсутствуют	данные отсутствуют
Государственный регистратор			ФГИС ЕГРН	
полное наименование должности			подпись	
			инициалы, фамилия	

М.П.

Выписка из Единого государственного реестра недвижимости об объекте недвижимости
Сведения о частях земельного участка

Земельный участок			
<small>(вид объекта недвижимости)</small>			
Лист № ___ Раздела 4.2	Всего листов раздела 4.2 : ___	Всего разделов: ___	Всего листов выписки: ___
02.12.2022 № 99/2022/509957786			
Кадастровый номер:		47:14:0802001:862	

Номер точки	Координаты, м		Описание закрепления на местности	Средняя квадратическая погрешность определения координат характерных точек границы части земельного участка, м
	X	Y		
1	2	3	4	5
31	413551.94	2167518.05	данные отсутствуют	данные отсутствуют
32	413551.58	2167516.06	данные отсутствуют	данные отсутствуют
33	413571.04	2167436.96	данные отсутствуют	данные отсутствуют
34	413586.46	2167372.34	данные отсутствуют	данные отсутствуют
35	413587.09	2167371.84	данные отсутствуют	данные отсутствуют
36	413302.46	2168465.66	данные отсутствуют	данные отсутствуют
36	413302.46	2168465.66	данные отсутствуют	данные отсутствуют
37	413608.62	2168534.09	данные отсутствуют	данные отсутствуют
38	413606.73	2168540.05	данные отсутствуют	данные отсутствуют
39	413303.88	2168472.03	данные отсутствуют	данные отсутствуют
40	413301.67	2168473.49	данные отсутствуют	данные отсутствуют
41	413275.89	2168498.83	данные отсутствуют	данные отсутствуют
42	413270.62	2168504.01	данные отсутствуют	данные отсутствуют
43	413253.57	2168520.78	данные отсутствуют	данные отсутствуют
44	413251.73	2168521.04	данные отсутствуют	данные отсутствуют
45	413236.25	2168544.39	данные отсутствуют	данные отсутствуют
46	413233.77	2168546.91	данные отсутствуют	данные отсутствуют

Государственный регистратор		ФГИС ЕГРН
полное наименование должности	подпись	инициалы, фамилия

М.П.

1921

Выписка из Единого государственного реестра недвижимости об объекте недвижимости
Сведения о частях земельного участка

Земельный участок			
<small>(вид объекта недвижимости)</small>			
Лист № ___ Раздела 4.2	Всего листов раздела 4.2 : ___	Всего разделов: ___	Всего листов выписки: ___
02.12.2022 № 99/2022/509957786			
Кадастровый номер:		47:14:0802001:862	

Номер точки	Координаты, м		Описание закрепления на местности	Средняя квадратическая погрешность определения координат характерных точек границы части земельного участка, м
	X	Y		
1	2	3	4	5
47	413231.1	2168547.72	данные отсутствуют	данные отсутствуют
48	413055.19	2168517.33	данные отсутствуют	данные отсутствуют
49	412974.85	2168503.81	данные отсутствуют	данные отсутствуют
50	412955.89	2168559.7	данные отсутствуют	данные отсутствуют
51	412940.43	2168605.46	данные отсутствуют	данные отсутствуют
52	412941.32	2168605.82	данные отсутствуют	данные отсутствуют
53	412942.79	2168610.02	данные отсутствуют	данные отсутствуют
54	412939.92	2168617.74	данные отсутствуют	данные отсутствуют
55	412959.42	2168530.65	данные отсутствуют	данные отсутствуют
56	412969.61	2168500.52	данные отсутствуют	данные отсутствуют
57	412970.53	2168498.95	данные отсутствуют	данные отсутствуют
58	412973.01	2168497.63	данные отсутствуют	данные отсутствуют
59	413112.36	2168521.1	данные отсутствуют	данные отсутствуют
60	413230.68	2168541.53	данные отсутствуют	данные отсутствуют
61	413248.1	2168516.02	данные отсутствуют	данные отсутствуют
62	413250.66	2168515.15	данные отсутствуют	данные отсутствуют
63	413297.65	2168469.01	данные отсутствуют	данные отсутствуют

Государственный регистратор		ФГИС ЕГРН
полное наименование должности	подпись	инициалы, фамилия

М.П.

Выписка из Единого государственного реестра недвижимости об объекте недвижимости
Сведения о характеристиках объекта недвижимости

На основании запроса от 24.08.2022 г., поступившего на рассмотрение 24.08.2022 г., сообщаем, что согласно записям Единого государственного реестра недвижимости:

Земельный участок			
(вид объекта недвижимости)			
Лист № ___ Раздела 1	Всего листов раздела 1 : ___	Всего разделов: ___	Всего листов выписки: ___
24.08.2022 № 99/2022/489556123			
Кадастровый номер:		47:14:0802001:1270	

Номер кадастрового квартала:	47:14:0802001
Дата присвоения кадастрового номера:	01.02.2013
Ранее присвоенный государственный учетный номер:	данные отсутствуют
Адрес:	Ленинградская область, Ломоносовский район, МО "Лопухинское сельское поселение", ЗАО "Лопухинка", у д. Заостровье, рабочие участки 2 КП и 5 П
Площадь:	22321 +/- 1307 кв. м
Кадастровая стоимость, руб.:	177675.16
Кадастровые номера расположенных в пределах земельного участка объектов недвижимости:	данные отсутствуют
Кадастровые номера объектов недвижимости, из которых образован объект недвижимости:	47:14:0802000:3
Кадастровые номера образованных объектов недвижимости:	данные отсутствуют
Сведения о включении объекта недвижимости в состав предприятия как имущественного комплекса:	

Государственный регистратор		ФГИС ЕГРН
полное наименование должности	подпись	инициалы, фамилия

М.П.

Выписка из Единого государственного реестра недвижимости об объекте недвижимости
Сведения о характеристиках объекта недвижимости

1923

Земельный участок			
<small>(вид объекта недвижимости)</small>			
Лист № ___ Раздела 1	Всего листов раздела 1 : ___	Всего разделов: ___	Всего листов выписки: ___
24.08.2022 № 99/2022/489556123			
Кадастровый номер:		47:14:0802001:1270	

Категория земель:	Земли сельскохозяйственного назначения
Виды разрешенного использования:	Для сельскохозяйственного производства
Сведения о кадастровом инженере:	Артёменко Борис Михайлович №47-11-0103
Сведения о лесах, водных объектах и об иных природных объектах, расположенных в пределах земельного участка:	данные отсутствуют
Сведения о том, что земельный участок полностью или частично расположен в границах зоны с особыми условиями использования территории или территории объекта культурного наследия	данные отсутствуют
Сведения о том, что земельный участок расположен в границах особой экономической зоны, территории опережающего социально-экономического развития, зоны территориального развития в Российской Федерации, игровой зоны:	данные отсутствуют
Сведения о том, что земельный участок расположен в границах особо охраняемой природной территории, охотничьих угодий, лесничеств, лесопарков:	данные отсутствуют
Сведения о результатах проведения государственного земельного надзора:	данные отсутствуют
Сведения о расположении земельного участка в границах территории, в отношении которой утвержден проект межевания территории:	данные отсутствуют

Государственный регистратор		ФГИС ЕГРН
полное наименование должности	подпись	инициалы, фамилия

М.П.

Выписка из Единого государственного реестра недвижимости об объекте недвижимости
Сведения о характеристиках объекта недвижимости

1924

Земельный участок			
<small>(вид объекта недвижимости)</small>			
Лист № ___ Раздела 1	Всего листов раздела 1 : ___	Всего разделов: ___	Всего листов выписки: ___
24.08.2022.№ 99/2022/489556123			
Кадастровый номер:		47:14:0802001:1270	

Условный номер земельного участка:	данные отсутствуют
Сведения о принятии акта и (или) заключении договора, предусматривающих предоставление в соответствии с земельным законодательством исполнительным органом государственной власти или органом местного самоуправления находящегося в государственной или муниципальной собственности земельного участка для строительства наемного дома социального использования или наемного дома коммерческого использования:	данные отсутствуют
Сведения о том, что земельный участок или земельные участки образованы на основании решения об изъятии земельного участка и (или) расположенного на нем объекта недвижимости для государственных или муниципальных нужд:	данные отсутствуют
Сведения о том, что земельный участок образован из земель или земельного участка, государственная собственность на которые не разграничена:	данные отсутствуют
Сведения о наличии земельного спора о местоположении границ земельных участков:	данные отсутствуют
Статус записи об объекте недвижимости:	Сведения об объекте недвижимости имеют статус "актуальные"
Особые отметки:	Граница земельного участка не установлена в соответствии с требованиями земельного законодательства. Для данного земельного участка обеспечен доступ посредством земельного участка (земельных участков) с кадастровым номером (кадастровыми номерами) Земли общего пользования. Сведения необходимые для заполнения раздела 3.1 отсутствуют. Сведения необходимые для заполнения раздела 3.2 отсутствуют.
Получатель выписки:	Красоткина Елена Николаевна

Государственный регистратор		ФГИС ЕГРН
полное наименование должности	подпись	инициалы, фамилия

М.П.

Выписка из Единого государственного реестра недвижимости об объекте недвижимости
Сведения о зарегистрированных правах

1925

Земельный участок	
<small>(вид объекта недвижимости)</small>	
Лист № ___ Раздела 2	Всего листов раздела 2 : ___
Всего разделов: ___	Всего листов выписки: ___
24.08.2022 № 99/2022/489556123	
Кадастровый номер:	47:14:0802001:1270
1. Правообладатель (правообладатели):	1.1. Мелентий Иван Иванович
2. Вид, номер и дата государственной регистрации права:	2.1. Собственность, № 47:14:0802001:1270-47/097/2022-3 от 17.03.2022
3. Ограничение прав и обременение объекта недвижимости:	не зарегистрировано
4. Договоры участия в долевом строительстве:	данные отсутствуют
5. Заявленные в судебном порядке права требования:	данные отсутствуют
6. Сведения о возражении в отношении зарегистрированного права:	данные отсутствуют
7. Сведения о наличии решения об изъятии объекта недвижимости для государственных и муниципальных нужд:	данные отсутствуют
8. Сведения о невозможности государственной регистрации без личного участия правообладателя или его законного представителя:	
9. Правопритязания и сведения о наличии поступивших, но не рассмотренных заявлений о проведении государственной регистрации права (перехода, прекращения права), ограничения права или обременения объекта недвижимости, сделки в отношении объекта недвижимости:	данные отсутствуют
10. Сведения об осуществлении государственной регистрации сделки, права, ограничения права без необходимого в силу закона согласия третьего лица, органа:	данные отсутствуют
11. Сведения о невозможности государственной регистрации перехода, прекращения, ограничения права на земельный участок из земель сельскохозяйственного назначения:	

Государственный регистратор		ФГИС ЕГРН
полное наименование должности	подпись	инициалы, фамилия

М.П.

Выписка из Единого государственного реестра недвижимости об объекте недвижимости
Описание местоположения земельного участка

Земельный участок			
(вид объекта недвижимости)			
Лист № ___ Раздела 3	Всего листов раздела 3 : ___	Всего разделов: ___	Всего листов выписки: ___
24.08.2022.№ 99/2022/489556123			
Кадастровый номер:		47:14:0802001:1270	

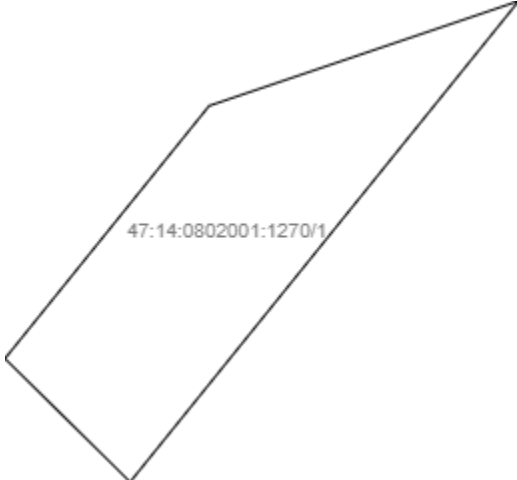
План (чертеж, схема) земельного участка			
Масштаб 1: данные отсутствуют	Условные обозначения:		

Государственный регистратор		ФГИС ЕГРН
полное наименование должности	подпись	инициалы, фамилия

М.П.

Выписка из Единого государственного реестра недвижимости об объекте недвижимости
Сведения о частях земельного участка

Земельный участок			
(вид объекта недвижимости)			
Лист № __ Раздела 4	Всего листов раздела 4 : __	Всего разделов: __	Всего листов выписки: __
24.08.2022 № 99/2022/489556123			
Кадастровый номер:		47:14:0802001:1270	

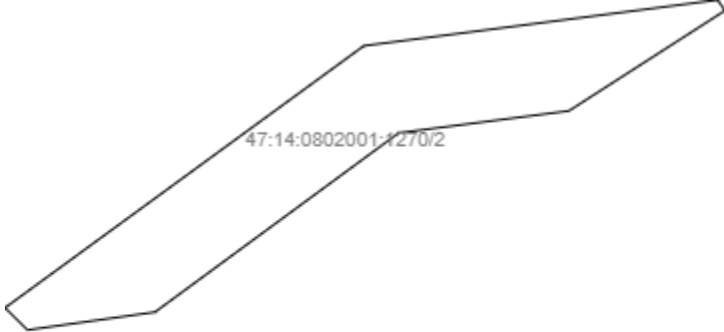
План (чертеж, схема) части земельного участка	Учетный номер части: 47:14:0802001:1270/1
	
Масштаб 1: данные отсутствуют	Условные обозначения:

Государственный регистратор		ФГИС ЕГРН
полное наименование должности	подпись	инициалы, фамилия

М.П.

Выписка из Единого государственного реестра недвижимости об объекте недвижимости
Сведения о частях земельного участка

Земельный участок			
(вид объекта недвижимости)			
Лист № __ Раздела 4	Всего листов раздела 4 : __	Всего разделов: __	Всего листов выписки: __
24.08.2022 № 99/2022/489556123			
Кадастровый номер:		47:14:0802001:1270	

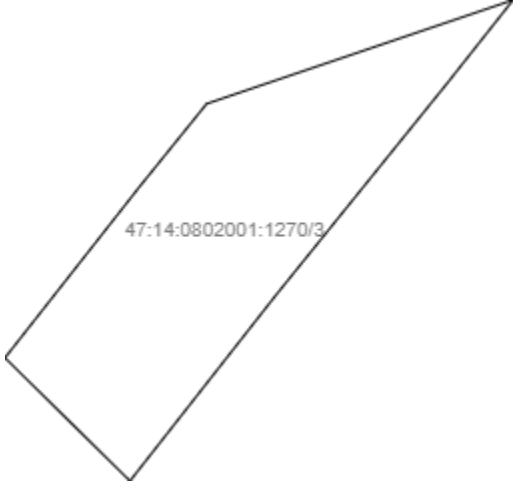
План (чертеж, схема) части земельного участка	Учетный номер части: 47:14:0802001:1270/2
	
Масштаб 1: данные отсутствуют	Условные обозначения:

Государственный регистратор		ФГИС ЕГРН
полное наименование должности	подпись	инициалы, фамилия

М.П.

Выписка из Единого государственного реестра недвижимости об объекте недвижимости
Сведения о частях земельного участка

Земельный участок			
(вид объекта недвижимости)			
Лист № __ Раздела 4	Всего листов раздела 4 : __	Всего разделов: __	Всего листов выписки: __
24.08.2022 № 99/2022/489556123			
Кадастровый номер:		47:14:0802001:1270	

План (чертеж, схема) части земельного участка	Учетный номер части: 47:14:0802001:1270/3
	
Масштаб 1: данные отсутствуют	Условные обозначения:

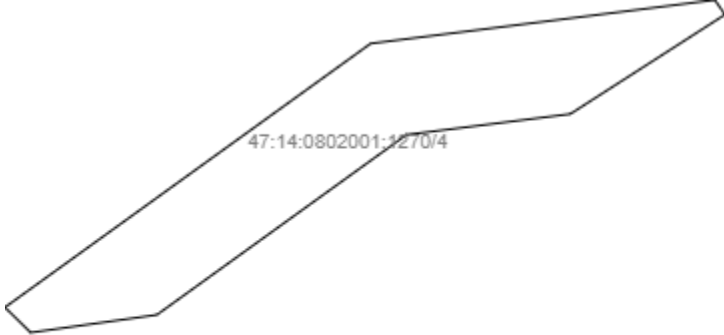
Государственный регистратор		ФГИС ЕГРН
полное наименование должности	подпись	инициалы, фамилия

М.П.

1930

Выписка из Единого государственного реестра недвижимости об объекте недвижимости
Сведения о частях земельного участка

Земельный участок			
(вид объекта недвижимости)			
Лист № __ Раздела 4	Всего листов раздела 4 : __	Всего разделов: __	Всего листов выписки: __
24.08.2022 № 99/2022/489556123			
Кадастровый номер:		47:14:0802001:1270	

План (чертеж, схема) части земельного участка	Учетный номер части: 47:14:0802001:1270/4
	
Масштаб 1: данные отсутствуют	Условные обозначения:

Государственный регистратор		ФГИС ЕГРН
полное наименование должности	подпись	инициалы, фамилия

М.П.

Выписка из Единого государственного реестра недвижимости об объекте недвижимости
Сведения о частях земельного участка

Земельный участок			
(вид объекта недвижимости)			
Лист № __ Раздела 4.1	Всего листов раздела 4.1 : __	Всего разделов: __	Всего листов выписки: __
24.08.2022.№ 99/2022/489556123			
Кадастровый номер:		47:14:0802001:1270	

Учетный номер части	Площадь (м ²)	Содержание ограничения в использовании или ограничения права на объект недвижимости или обременения объекта недвижимости
1	2	3
1	1078	Иные ограничения (обременения) прав, Временные. Дата истечения срока действия временного характера - 02.02.2018
2	2958	Иные ограничения (обременения) прав, Временные. Дата истечения срока действия временного характера - 02.02.2018
3	1079	Ограничения прав на земельный участок, предусмотренные статьями 56, 56.1 Земельного кодекса Российской Федерации, Справка о балансовой принадлежности № 032-13/1599 от 04.03.2015, срок действия: 10.11.2015
4	3123	Ограничения прав на земельный участок, предусмотренные статьями 56, 56.1 Земельного кодекса Российской Федерации, Карта(план) № - от 16.06.2016, срок действия: 01.09.2016

Государственный регистратор		ФГИС ЕГРН
полное наименование должности	подпись	инициалы, фамилия

М.П.

Выписка из Единого государственного реестра недвижимости об объекте недвижимости
Сведения о частях земельного участка

1932

Земельный участок			
(вид объекта недвижимости)			
Лист № __ Раздела 4.2	Всего листов раздела 4.2 : __	Всего разделов: __	Всего листов выписки: __
24.08.2022.№ 99/2022/489556123			
Кадастровый номер:		47:14:0802001:1270	

Сведения о характерных точках границы части (частей) земельного участка				
Учетный номер части: 1				
Система координат: Местная 167				
Зона №				
Номер точки	Координаты, м		Описание закрепления на местности	Средняя квадратическая погрешность определения координат характерных точек границы части земельного участка, м
	X	Y		
1	2	3	4	5
1	411767.47	2168976.63	данные отсутствуют	данные отсутствуют
1	411767.47	2168976.63	данные отсутствуют	данные отсутствуют
2	411779.44	2169012.06	данные отсутствуют	данные отсутствуют
3	411724.52	2168967.59	данные отсутствуют	данные отсутствуют
4	411738.61	2168953.27	данные отсутствуют	данные отсутствуют

Государственный регистратор		ФГИС ЕГРН
полное наименование должности	подпись	инициалы, фамилия

М.П.

Выписка из Единого государственного реестра недвижимости об объекте недвижимости
Сведения о частях земельного участка

1933

Земельный участок			
(вид объекта недвижимости)			
Лист № __ Раздела 4.2	Всего листов раздела 4.2 : __	Всего разделов: __	Всего листов выписки: __
24.08.2022.№ 99/2022/489556123			
Кадастровый номер:		47:14:0802001:1270	

Сведения о характерных точках границы части (частей) земельного участка				
Учетный номер части: 2				
Система координат: Местная 167				
Зона №				
Номер точки	Координаты, м		Описание закрепления на местности	Средняя квадратическая погрешность определения координат характерных точек границы части земельного участка, м
	X	Y		
1	2	3	4	5
5	411722.34	2168969.8	данные отсутствуют	данные отсутствуют
5	411722.34	2168969.8	данные отсутствуют	данные отсутствуют
6	411780	2169048.93	данные отсутствуют	данные отсутствуют
7	411790.08	2169126.92	данные отсутствуют	данные отсутствуют
8	411787.75	2169128.54	данные отсутствуют	данные отсутствуют
9	411765.68	2169094.13	данные отсутствуют	данные отсутствуют
10	411760.83	2169056.61	данные отсутствуют	данные отсутствуют
11	411721.41	2169002.88	данные отсутствуют	данные отсутствуют
12	411717.47	2168974.77	данные отсутствуют	данные отсутствуют

Государственный регистратор		ФГИС ЕГРН
полное наименование должности	подпись	инициалы, фамилия

М.П.

Выписка из Единого государственного реестра недвижимости об объекте недвижимости
Сведения о частях земельного участка

1934

Земельный участок			
(вид объекта недвижимости)			
Лист № __ Раздела 4.2	Всего листов раздела 4.2 : __	Всего разделов: __	Всего листов выписки: __
24.08.2022.№ 99/2022/489556123			
Кадастровый номер:		47:14:0802001:1270	

Сведения о характерных точках границы части (частей) земельного участка				
Учетный номер части: 3				
Система координат: Местная 167				
Зона №				
Номер точки	Координаты, м		Описание закрепления на местности	Средняя квадратическая погрешность определения координат характерных точек границы части земельного участка, м
	X	Y		
1	2	3	4	5
13	411758.05	2168969.04	данные отсутствуют	данные отсутствуют
13	411758.05	2168969.04	данные отсутствуют	данные отсутствуют
14	411767.49	2168976.69	данные отсутствуют	данные отсутствуют
15	411779.39	2169011.9	данные отсутствуют	данные отсутствуют
16	411769.92	2169004.39	данные отсутствуют	данные отсутствуют
17	411745.56	2168984.66	данные отсутствуют	данные отсутствуют
18	411724.24	2168967.88	данные отсутствуют	данные отсутствуют
19	411724.51	2168967.6	данные отсутствуют	данные отсутствуют
20	411738.36	2168953.52	данные отсутствуют	данные отсутствуют

Государственный регистратор		ФГИС ЕГРН
полное наименование должности	подпись	инициалы, фамилия

М.П.

Выписка из Единого государственного реестра недвижимости об объекте недвижимости
Сведения о частях земельного участка

1935

Земельный участок			
(вид объекта недвижимости)			
Лист № __ Раздела 4.2	Всего листов раздела 4.2 : __	Всего разделов: __	Всего листов выписки: __
24.08.2022.№ 99/2022/489556123			
Кадастровый номер:		47:14:0802001:1270	

Сведения о характерных точках границы части (частей) земельного участка				
Учетный номер части: 4				
Система координат: Местная 167				
Зона №				
Номер точки	Координаты, м		Описание закрепления на местности	Средняя квадратическая погрешность определения координат характерных точек границы части земельного участка, м
	X	Y		
1	2	3	4	5
5	411722.34	2168969.8	данные отсутствуют	данные отсутствуют
7	411790.08	2169126.92	данные отсутствуют	данные отсутствуют
8	411787.75	2169128.54	данные отсутствуют	данные отсутствуют
12	411717.47	2168974.77	данные отсутствуют	данные отсутствуют
21	411781.36	2169050.07	данные отсутствуют	данные отсутствуют
21	411781.36	2169050.07	данные отсутствуют	данные отсутствуют
22	411790.98	2169126.29	данные отсутствуют	данные отсутствуют
23	411765.78	2169094.28	данные отсутствуют	данные отсутствуют
24	411761.2	2169058.01	данные отсутствуют	данные отсутствуют
25	411721.39	2169002.72	данные отсутствуют	данные отсутствуют
26	411723.05	2168969.08	данные отсутствуют	данные отсутствуют

Государственный регистратор		ФГИС ЕГРН
полное наименование должности	подпись	инициалы, фамилия

М.П.

Выписка из Единого государственного реестра недвижимости об объекте недвижимости

Сведения о характеристиках объекта недвижимости

На основании запроса от 01.10.2021 г., поступившего на рассмотрение 01.10.2021 г., сообщаем, что согласно записям Единого государственного реестра недвижимости:

Земельный участок			
(вид объекта недвижимости)			
Лист № ___ Раздела 1	Всего листов раздела 1 : ___	Всего разделов: ___	Всего листов выписки: ___
01.10.2021.№ 99/2021/421159961			
Кадастровый номер:		47:14:0802001:2091	

Номер кадастрового квартала:	47:14:0802001
Дата присвоения кадастрового номера:	30.09.2016
Ранее присвоенный государственный учетный номер:	данные отсутствуют
Адрес:	Ленинградская область, Ломоносовский муниципальный район, Лопухинское сельское поселение, у д. Заостровье
Площадь:	275 +/- 49кв. м
Кадастровая стоимость, руб.:	1779.25
Кадастровые номера расположенных в пределах земельного участка объектов недвижимости:	47:14:0000000:37857
Кадастровые номера объектов недвижимости, из которых образован объект недвижимости:	данные отсутствуют
Кадастровые номера образованных объектов недвижимости:	данные отсутствуют
Сведения о включении объекта недвижимости в состав предприятия как имущественного комплекса:	

Государственный регистратор		ФГИС ЕГРН
полное наименование должности	подпись	инициалы, фамилия

М.П.

Сведения о характеристиках объекта недвижимости

Земельный участок			
(вид объекта недвижимости)			
Лист № ___ Раздела 1	Всего листов раздела 1 : ___	Всего разделов: ___	Всего листов выписки: ___
01.10.2021.№ 99/2021/421159961			
Кадастровый номер:		47:14:0802001:2091	

Категория земель:	Земли сельскохозяйственного назначения
Виды разрешенного использования:	трубопроводный транспорт: размещение нефтепроводов, водопроводов, газопроводов и иных трубопроводов, а так же иных зданий и сооружений, необходимых для эксплуатации названных трубопроводов
Сведения о кадастровом инженерере:	Мармур Марина Владимировна №55-12-361
Сведения о лесах, водных объектах и об иных природных объектах, расположенных в пределах земельного участка:	данные отсутствуют
Сведения о том, что земельный участок полностью или частично расположен в границах зоны с особыми условиями использования территории или территории объекта культурного наследия	данные отсутствуют
Сведения о том, что земельный участок расположен в границах особой экономической зоны, территории опережающего социально-экономического развития, зоны территориального развития в Российской Федерации, игровой зоны:	данные отсутствуют
Сведения о том, что земельный участок расположен в границах особо охраняемой природной территории, охотничьих угодий, лесничеств, лесопарков:	данные отсутствуют
Сведения о результатах проведения государственного земельного надзора:	данные отсутствуют
Сведения о расположении земельного участка в границах территории, в отношении которой утвержден проект межевания территории:	данные отсутствуют

Государственный регистратор		ФГИС ЕГРН
полное наименование должности	подпись	инициалы, фамилия

М.П.

Сведения о характеристиках объекта недвижимости

Земельный участок			
(вид объекта недвижимости)			
Лист № ___ Раздела 1	Всего листов раздела 1 : ___	Всего разделов: ___	Всего листов выписки: ___
01.10.2021.№ 99/2021/421159961			
Кадастровый номер:		47:14:0802001:2091	

Условный номер земельного участка:	данные отсутствуют
Сведения о принятии акта и (или) заключении договора, предусматривающих предоставление в соответствии с земельным законодательством исполнительным органом государственной власти или органом местного самоуправления находящегося в государственной или муниципальной собственности земельного участка для строительства наемного дома социального использования или наемного дома коммерческого использования:	данные отсутствуют
Сведения о том, что земельный участок или земельные участки образованы на основании решения об изъятии земельного участка и (или) расположенного на нем объекта недвижимости для государственных или муниципальных нужд:	данные отсутствуют
Сведения о том, что земельный участок образован из земель или земельного участка, государственная собственность на которые не разграничена:	данные отсутствуют
Сведения о наличии земельного спора о местоположении границ земельных участков:	данные отсутствуют
Статус записи об объекте недвижимости:	Сведения об объекте недвижимости имеют статус "актуальные"
Особые отметки:	Граница земельного участка состоит из 275 контуров. Сведения о видах разрешенного использования имеют статус «Актуальные незасвидетельствованные». Право (ограничение права, обременение объекта недвижимости) зарегистрировано на данный объект недвижимости с видами разрешенного использования «Для общего пользования (уличная сеть)».
Получатель выписки:	Лисенкова Анастасия Сергеевна

Государственный регистратор		ФГИС ЕГРН
полное наименование должности	подпись	инициалы, фамилия

М.П.


Выписка из Единого государственного реестра недвижимости об объекте недвижимости
Сведения о зарегистрированных правах

1939

Земельный участок	
(вид объекта недвижимости)	
Лист № ___ Раздела 2	Всего листов раздела 2 : ___
Всего разделов: ___	Всего листов выписки: ___
01.10.2021.№ 99/2021/421159961	
Кадастровый номер:	47:14:0802001:2091
1.	Правообладатель (правообладатели):
1.1.	данные о правообладателе отсутствуют
2.	Вид, номер и дата государственной регистрации права:
2.1.	не зарегистрировано
3.	Ограничение прав и обременение объекта недвижимости:
3.1.1.	вид:
	Аренда, весь объект
	дата государственной регистрации:
	24.03.2017
	номер государственной регистрации:
	47:14:0802001:2091-47/021/2017-1
	срок, на который установлено ограничение прав и обременение объекта недвижимости:
	с 09.02.2017 на 49 (сорок девять) лет
	лицо, в пользу которого установлено ограничение прав и обременение объекта недвижимости:
	Акционерное общество "Газпром газораспределение Ленинградская область", ИНН: 4700000109
	основание государственной регистрации:
	Договор аренды земельного участка от 09.02.2017 №47140000/11/2017-027, выдавший орган: -
4.	Договоры участия в долевом строительстве:
	данные отсутствуют
5.	Заявленные в судебном порядке права требования:
	данные отсутствуют
6.	Сведения о возражении в отношении зарегистрированного права:
	данные отсутствуют
7.	Сведения о наличии решения об изъятии объекта недвижимости для государственных и муниципальных нужд:
	данные отсутствуют
8.	Сведения о невозможности государственной регистрации без личного участия правообладателя или его законного представителя:
9.	Правопритязания и сведения о наличии поступивших, но не рассмотренных заявлений о проведении государственной регистрации права (перехода, прекращения права), ограничения права или обременения объекта недвижимости, сделки в отношении объекта недвижимости:
	данные отсутствуют
10.	Сведения об осуществлении государственной регистрации сделки, права, ограничения права без необходимого в силу закона согласия третьего лица, органа:
	данные отсутствуют
11.	Сведения о невозможности государственной регистрации перехода, прекращения, ограничения права на земельный участок из земель сельскохозяйственного назначения:

Государственный регистратор		ФГИС ЕГРН
полное наименование должности	подпись	инициалы, фамилия


Земельный участок			
(вид объекта недвижимости)			
Лист № ___ Раздела 3	Всего листов раздела 3 : ___	Всего разделов: ___	Всего листов выписки: ___
01.10.2021.№ 99/2021/421159961			
Кадастровый номер:		47:14:0802001:2091	

План (чертеж, схема) земельного участка			
			
Масштаб 1: данные отсутствуют	Условные обозначения:		

Государственный регистратор		ФГИС ЕГРН
полное наименование должности	подпись	инициалы, фамилия

М.П.

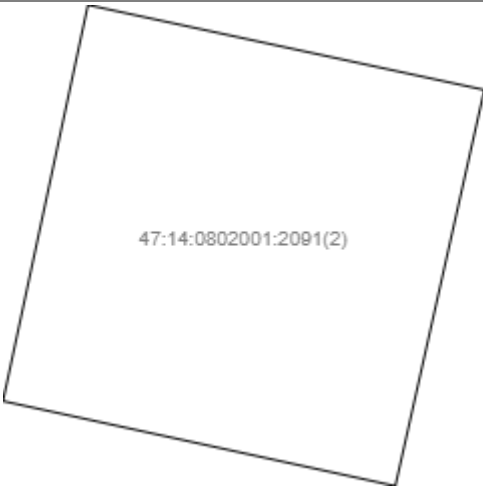
Земельный участок			
(вид объекта недвижимости)			
Лист № ___ Раздела 3	Всего листов раздела 3 : ___	Всего разделов: ___	Всего листов выписки: ___
01.10.2021 № 99/2021/421159961			
Кадастровый номер:		47:14:0802001:2091	

План (чертеж, схема) земельного участка			
			
Масштаб 1: данные отсутствуют	Условные обозначения:		

Государственный регистратор		ФГИС ЕГРН
полное наименование должности	подпись	инициалы, фамилия

М.П.


Земельный участок			
(вид объекта недвижимости)			
Лист № ___ Раздела 3	Всего листов раздела 3 : ___	Всего разделов: ___	Всего листов выписки: ___
01.10.2021.№ 99/2021/421159961			
Кадастровый номер:		47:14:0802001:2091	

План (чертеж, схема) земельного участка			
			
Масштаб 1: данные отсутствуют	Условные обозначения:		

Государственный регистратор		ФГИС ЕГРН
полное наименование должности	подпись	инициалы, фамилия

М.П.

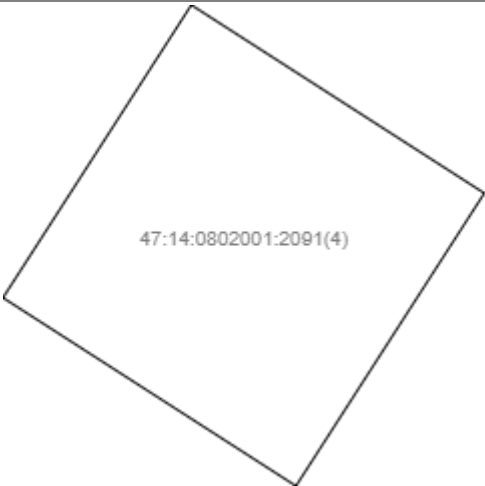
Земельный участок			
(вид объекта недвижимости)			
Лист № ___ Раздела 3	Всего листов раздела 3 : ___	Всего разделов: ___	Всего листов выписки: ___
01.10.2021 № 99/2021/421159961			
Кадастровый номер:		47:14:0802001:2091	

План (чертеж, схема) земельного участка			
			
Масштаб 1: данные отсутствуют	Условные обозначения:		

Государственный регистратор		ФГИС ЕГРН
полное наименование должности	подпись	инициалы, фамилия

М.П.

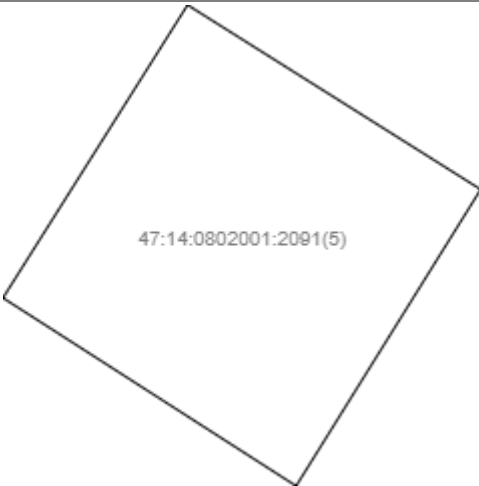
Земельный участок			
(вид объекта недвижимости)			
Лист № ___ Раздела 3	Всего листов раздела 3 : ___	Всего разделов: ___	Всего листов выписки: ___
01.10.2021 № 99/2021/421159961			
Кадастровый номер:		47:14:0802001:2091	

План (чертеж, схема) земельного участка			
			
Масштаб 1: данные отсутствуют	Условные обозначения:		

Государственный регистратор		ФГИС ЕГРН
полное наименование должности	подпись	инициалы, фамилия

М.П.

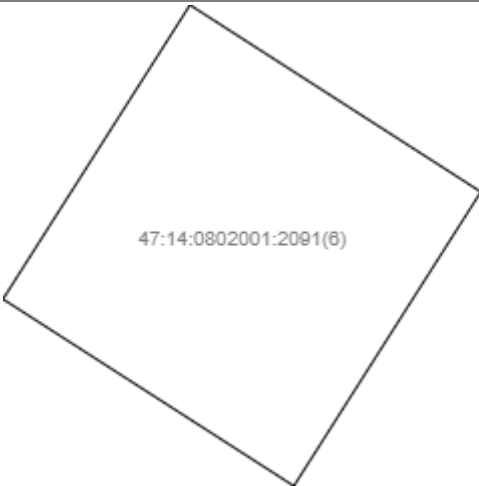
Земельный участок			
(вид объекта недвижимости)			
Лист № ___ Раздела 3	Всего листов раздела 3 : ___	Всего разделов: ___	Всего листов выписки: ___
01.10.2021 № 99/2021/421159961			
Кадастровый номер:		47:14:0802001:2091	

План (чертеж, схема) земельного участка			
			
Масштаб 1: данные отсутствуют	Условные обозначения:		

Государственный регистратор		ФГИС ЕГРН
полное наименование должности	подпись	инициалы, фамилия

М.П.

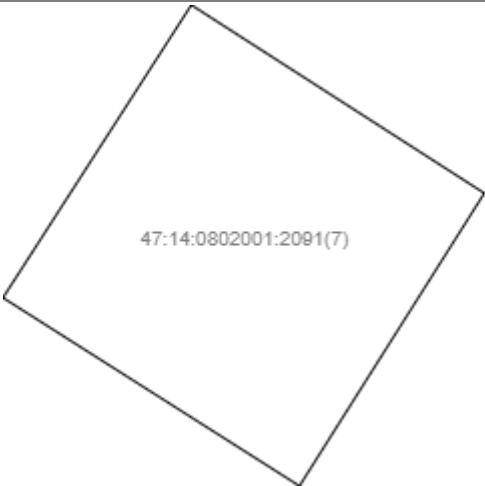
Земельный участок			
(вид объекта недвижимости)			
Лист № __ Раздела 3	Всего листов раздела 3 : __	Всего разделов: __	Всего листов выписки: __
01.10.2021 № 99/2021/421159961			
Кадастровый номер:		47:14:0802001:2091	

План (чертеж, схема) земельного участка			
			
Масштаб 1: данные отсутствуют	Условные обозначения:		

Государственный регистратор		ФГИС ЕГРН
полное наименование должности	подпись	инициалы, фамилия

М.П.

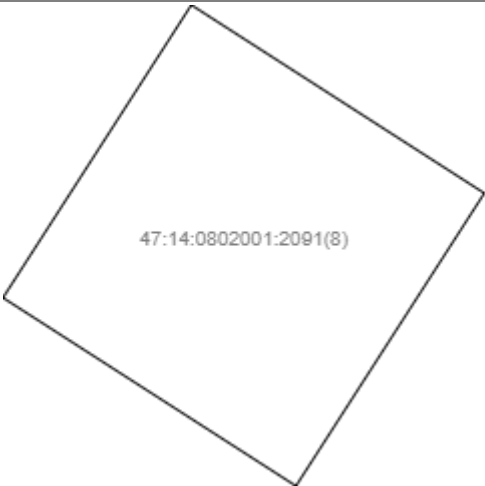
Земельный участок			
(вид объекта недвижимости)			
Лист № ___ Раздела 3	Всего листов раздела 3 : ___	Всего разделов: ___	Всего листов выписки: ___
01.10.2021 № 99/2021/421159961			
Кадастровый номер:		47:14:0802001:2091	

План (чертеж, схема) земельного участка			
			
Масштаб 1: данные отсутствуют	Условные обозначения:		

Государственный регистратор		ФГИС ЕГРН
полное наименование должности	подпись	инициалы, фамилия

М.П.

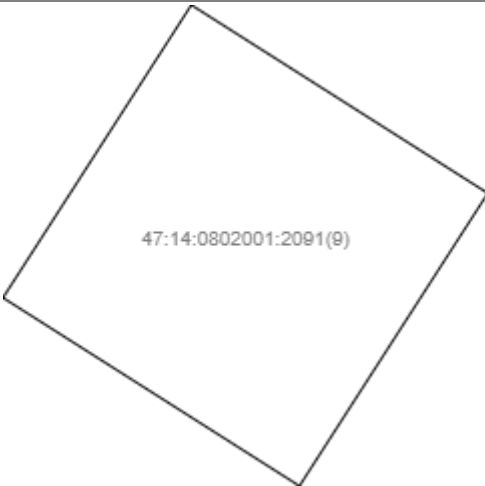
Земельный участок			
(вид объекта недвижимости)			
Лист № __ Раздела 3	Всего листов раздела 3 : __	Всего разделов: __	Всего листов выписки: __
01.10.2021 № 99/2021/421159961			
Кадастровый номер:		47:14:0802001:2091	

План (чертеж, схема) земельного участка			
			
Масштаб 1: данные отсутствуют	Условные обозначения:		

Государственный регистратор		ФГИС ЕГРН
полное наименование должности	подпись	инициалы, фамилия

М.П.

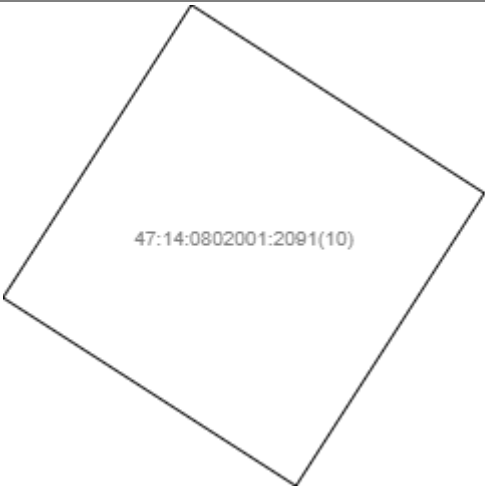
Земельный участок			
(вид объекта недвижимости)			
Лист № ___ Раздела 3	Всего листов раздела 3 : ___	Всего разделов: ___	Всего листов выписки: ___
01.10.2021 № 99/2021/421159961			
Кадастровый номер:		47:14:0802001:2091	

План (чертеж, схема) земельного участка			
			
Масштаб 1: данные отсутствуют	Условные обозначения:		

Государственный регистратор		ФГИС ЕГРН
полное наименование должности	подпись	инициалы, фамилия

М.П.

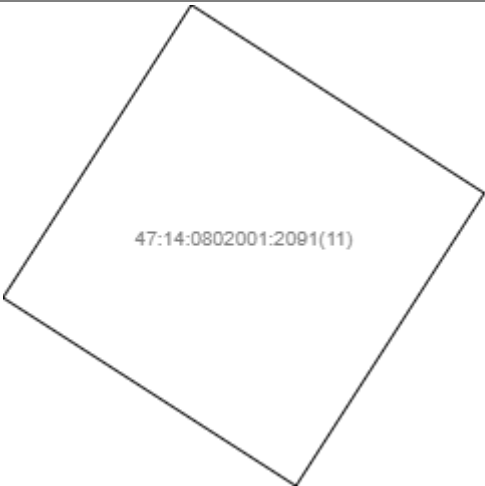
Земельный участок			
(вид объекта недвижимости)			
Лист № __ Раздела 3	Всего листов раздела 3 : __	Всего разделов: __	Всего листов выписки: __
01.10.2021 № 99/2021/421159961			
Кадастровый номер:		47:14:0802001:2091	

План (чертеж, схема) земельного участка			
			
Масштаб 1: данные отсутствуют	Условные обозначения:		

Государственный регистратор		ФГИС ЕГРН
полное наименование должности	подпись	инициалы, фамилия

М.П.

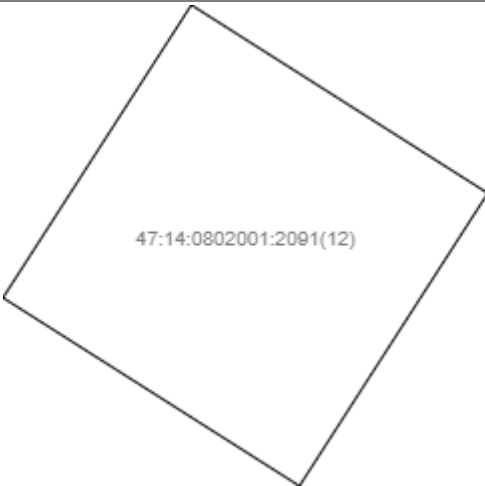
Земельный участок			
(вид объекта недвижимости)			
Лист № __ Раздела 3	Всего листов раздела 3 : __	Всего разделов: __	Всего листов выписки: __
01.10.2021 № 99/2021/421159961			
Кадастровый номер:		47:14:0802001:2091	

План (чертеж, схема) земельного участка			
			
Масштаб 1: данные отсутствуют	Условные обозначения:		

Государственный регистратор		ФГИС ЕГРН
полное наименование должности	подпись	инициалы, фамилия

М.П.


Земельный участок			
(вид объекта недвижимости)			
Лист № __ Раздела 3	Всего листов раздела 3 : __	Всего разделов: __	Всего листов выписки: __
01.10.2021 № 99/2021/421159961			
Кадастровый номер:		47:14:0802001:2091	

План (чертеж, схема) земельного участка			
			
Масштаб 1: данные отсутствуют	Условные обозначения:		

Государственный регистратор		ФГИС ЕГРН
полное наименование должности	подпись	инициалы, фамилия

М.П.


Земельный участок			
(вид объекта недвижимости)			
Лист № __ Раздела 3	Всего листов раздела 3 : __	Всего разделов: __	Всего листов выписки: __
01.10.2021 № 99/2021/421159961			
Кадастровый номер:		47:14:0802001:2091	

План (чертеж, схема) земельного участка			
			
Масштаб 1: данные отсутствуют	Условные обозначения:		

Государственный регистратор		ФГИС ЕГРН
полное наименование должности	подпись	инициалы, фамилия

М.П.

Земельный участок			
(вид объекта недвижимости)			
Лист № ___ Раздела 3	Всего листов раздела 3 : ___	Всего разделов: ___	Всего листов выписки: ___
01.10.2021 № 99/2021/421159961			
Кадастровый номер:		47:14:0802001:2091	

План (чертеж, схема) земельного участка			
			
Масштаб 1: данные отсутствуют	Условные обозначения:		

Государственный регистратор		ФГИС ЕГРН
полное наименование должности	подпись	инициалы, фамилия

М.П.

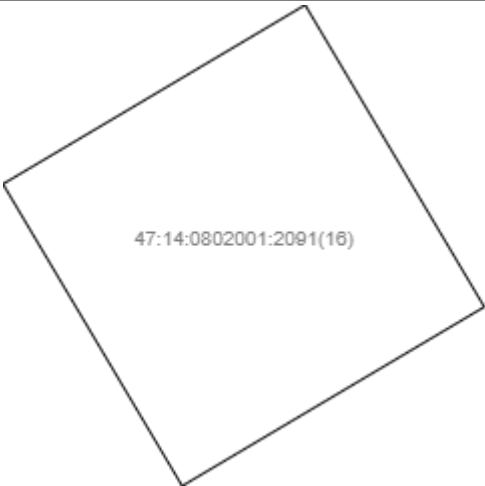
Земельный участок			
(вид объекта недвижимости)			
Лист № ___ Раздела 3	Всего листов раздела 3 : ___	Всего разделов: ___	Всего листов выписки: ___
01.10.2021 № 99/2021/421159961			
Кадастровый номер:		47:14:0802001:2091	

План (чертеж, схема) земельного участка			
Масштаб 1: данные отсутствуют		Условные обозначения:	

Государственный регистратор		ФГИС ЕГРН
полное наименование должности	подпись	инициалы, фамилия

М.П.

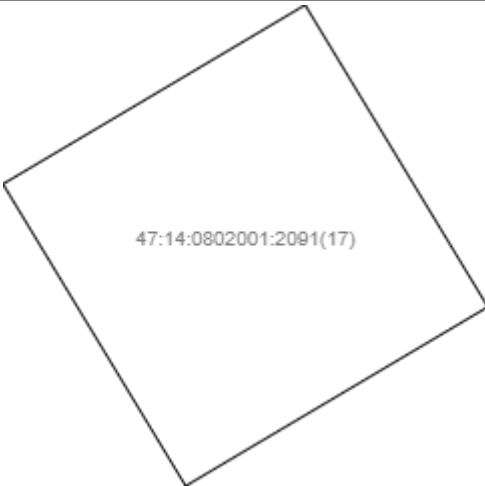
Земельный участок			
(вид объекта недвижимости)			
Лист № ___ Раздела 3	Всего листов раздела 3 : ___	Всего разделов: ___	Всего листов выписки: ___
01.10.2021 № 99/2021/421159961			
Кадастровый номер:		47:14:0802001:2091	

План (чертеж, схема) земельного участка			
			
Масштаб 1: данные отсутствуют	Условные обозначения:		

Государственный регистратор		ФГИС ЕГРН
полное наименование должности	подпись	инициалы, фамилия

М.П.

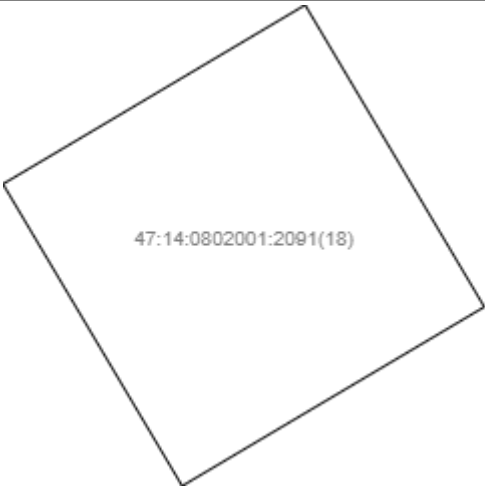
Земельный участок			
(вид объекта недвижимости)			
Лист № __ Раздела 3	Всего листов раздела 3 : __	Всего разделов: __	Всего листов выписки: __
01.10.2021 № 99/2021/421159961			
Кадастровый номер:		47:14:0802001:2091	

План (чертеж, схема) земельного участка			
			
Масштаб 1: данные отсутствуют	Условные обозначения:		

Государственный регистратор		ФГИС ЕГРН
полное наименование должности	подпись	инициалы, фамилия

М.П.

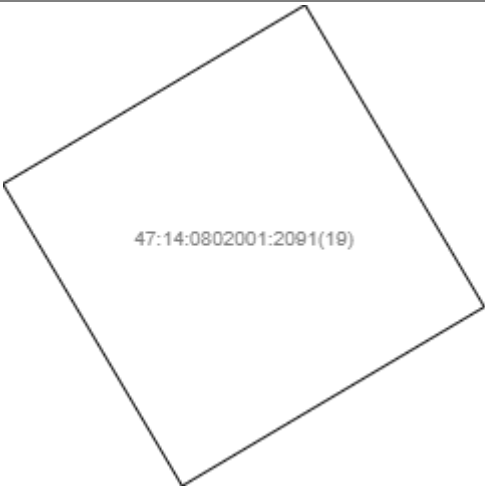
Земельный участок			
(вид объекта недвижимости)			
Лист № ___ Раздела 3	Всего листов раздела 3 : ___	Всего разделов: ___	Всего листов выписки: ___
01.10.2021 № 99/2021/421159961			
Кадастровый номер:		47:14:0802001:2091	

План (чертеж, схема) земельного участка			
			
Масштаб 1: данные отсутствуют	Условные обозначения:		

Государственный регистратор		ФГИС ЕГРН
полное наименование должности	подпись	инициалы, фамилия

М.П.

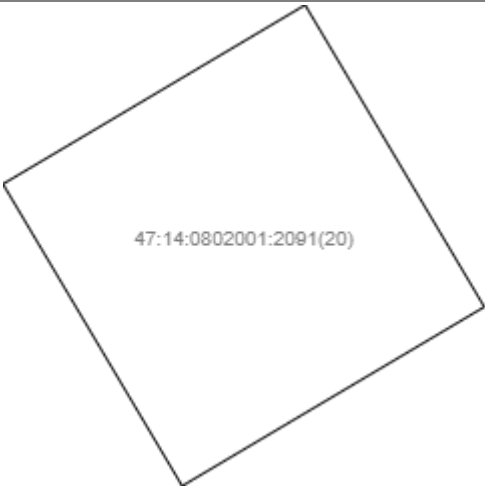
Земельный участок			
(вид объекта недвижимости)			
Лист № ___ Раздела 3	Всего листов раздела 3 : ___	Всего разделов: ___	Всего листов выписки: ___
01.10.2021 № 99/2021/421159961			
Кадастровый номер:		47:14:0802001:2091	

План (чертеж, схема) земельного участка			
			
Масштаб 1: данные отсутствуют	Условные обозначения:		

Государственный регистратор		ФГИС ЕГРН
полное наименование должности	подпись	инициалы, фамилия

М.П.

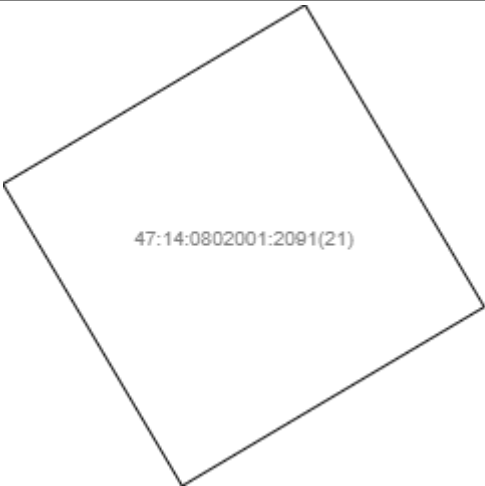
Земельный участок			
(вид объекта недвижимости)			
Лист № __ Раздела 3	Всего листов раздела 3 : __	Всего разделов: __	Всего листов выписки: __
01.10.2021 № 99/2021/421159961			
Кадастровый номер:		47:14:0802001:2091	

План (чертеж, схема) земельного участка			
			
Масштаб 1: данные отсутствуют	Условные обозначения:		

Государственный регистратор		ФГИС ЕГРН
полное наименование должности	подпись	инициалы, фамилия

М.П.

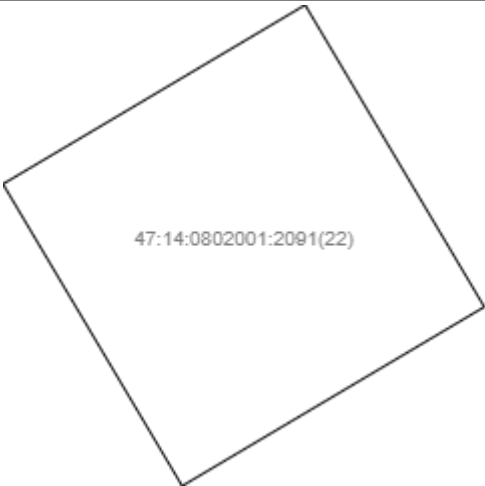
Земельный участок			
(вид объекта недвижимости)			
Лист № ___ Раздела 3	Всего листов раздела 3 : ___	Всего разделов: ___	Всего листов выписки: ___
01.10.2021 № 99/2021/421159961			
Кадастровый номер:		47:14:0802001:2091	

План (чертеж, схема) земельного участка			
			
Масштаб 1: данные отсутствуют	Условные обозначения:		

Государственный регистратор		ФГИС ЕГРН
полное наименование должности	подпись	инициалы, фамилия

М.П.

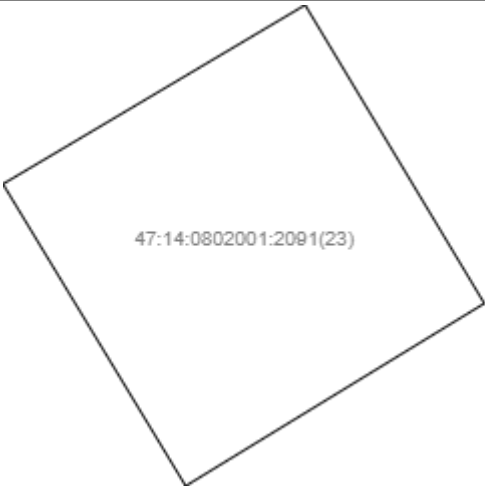
Земельный участок			
(вид объекта недвижимости)			
Лист № ___ Раздела 3	Всего листов раздела 3 : ___	Всего разделов: ___	Всего листов выписки: ___
01.10.2021 № 99/2021/421159961			
Кадастровый номер:		47:14:0802001:2091	

План (чертеж, схема) земельного участка			
			
Масштаб 1: данные отсутствуют	Условные обозначения:		

Государственный регистратор		ФГИС ЕГРН
полное наименование должности	подпись	инициалы, фамилия

М.П.

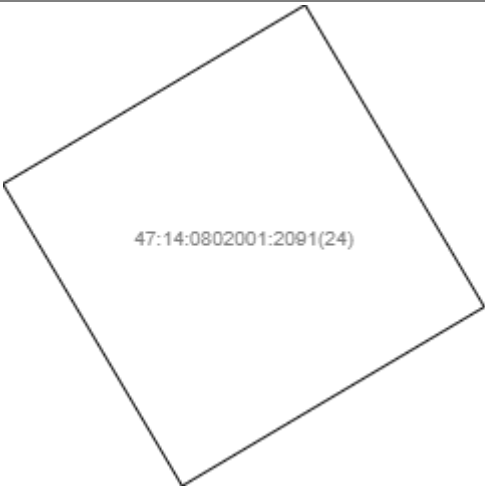
Земельный участок			
(вид объекта недвижимости)			
Лист № ___ Раздела 3	Всего листов раздела 3 : ___	Всего разделов: ___	Всего листов выписки: ___
01.10.2021 № 99/2021/421159961			
Кадастровый номер:		47:14:0802001:2091	

План (чертеж, схема) земельного участка			
			
Масштаб 1: данные отсутствуют	Условные обозначения:		

Государственный регистратор		ФГИС ЕГРН
полное наименование должности	подпись	инициалы, фамилия

М.П.

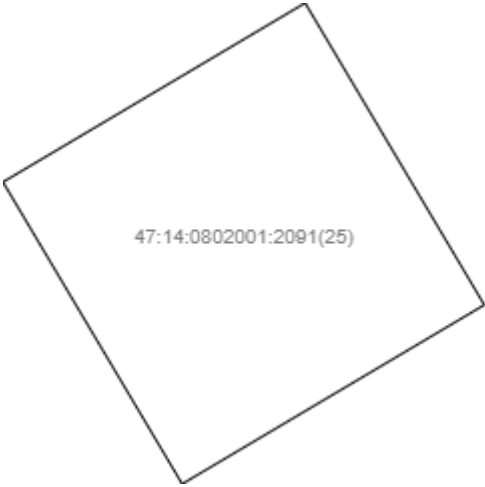
Земельный участок			
(вид объекта недвижимости)			
Лист № ___ Раздела 3	Всего листов раздела 3 : ___	Всего разделов: ___	Всего листов выписки: ___
01.10.2021 № 99/2021/421159961			
Кадастровый номер:		47:14:0802001:2091	

План (чертеж, схема) земельного участка			
			
Масштаб 1: данные отсутствуют	Условные обозначения:		

Государственный регистратор		ФГИС ЕГРН
полное наименование должности	подпись	инициалы, фамилия

М.П.

Земельный участок			
(вид объекта недвижимости)			
Лист № ___ Раздела 3	Всего листов раздела 3 : ___	Всего разделов: ___	Всего листов выписки: ___
01.10.2021 № 99/2021/421159961			
Кадастровый номер:		47:14:0802001:2091	

План (чертеж, схема) земельного участка			
			
Масштаб 1: данные отсутствуют	Условные обозначения:		

Государственный регистратор		ФГИС ЕГРН
полное наименование должности	подпись	инициалы, фамилия

М.П.


Земельный участок			
(вид объекта недвижимости)			
Лист № __ Раздела 3	Всего листов раздела 3 : __	Всего разделов: __	Всего листов выписки: __
01.10.2021 № 99/2021/421159961			
Кадастровый номер:		47:14:0802001:2091	

План (чертеж, схема) земельного участка			
			
Масштаб 1: данные отсутствуют	Условные обозначения:		

Государственный регистратор		ФГИС ЕГРН
полное наименование должности	подпись	инициалы, фамилия

М.П.


Земельный участок			
(вид объекта недвижимости)			
Лист № __ Раздела 3	Всего листов раздела 3 : __	Всего разделов: __	Всего листов выписки: __
01.10.2021 № 99/2021/421159961			
Кадастровый номер:		47:14:0802001:2091	

План (чертеж, схема) земельного участка			
			
Масштаб 1: данные отсутствуют	Условные обозначения:		

Государственный регистратор		ФГИС ЕГРН
полное наименование должности	подпись	инициалы, фамилия

М.П.


Земельный участок			
(вид объекта недвижимости)			
Лист № ___ Раздела 3	Всего листов раздела 3 : ___	Всего разделов: ___	Всего листов выписки: ___
01.10.2021 № 99/2021/421159961			
Кадастровый номер:		47:14:0802001:2091	

План (чертеж, схема) земельного участка			
			
Масштаб 1: данные отсутствуют	Условные обозначения:		

Государственный регистратор		ФГИС ЕГРН
полное наименование должности	подпись	инициалы, фамилия

М.П.

Земельный участок			
(вид объекта недвижимости)			
Лист № ___ Раздела 3	Всего листов раздела 3 : ___	Всего разделов: ___	Всего листов выписки: ___
01.10.2021 № 99/2021/421159961			
Кадастровый номер:		47:14:0802001:2091	

План (чертеж, схема) земельного участка			
			
Масштаб 1: данные отсутствуют	Условные обозначения:		

Государственный регистратор		ФГИС ЕГРН
полное наименование должности	подпись	инициалы, фамилия

М.П.


Земельный участок			
(вид объекта недвижимости)			
Лист № __ Раздела 3	Всего листов раздела 3 : __	Всего разделов: __	Всего листов выписки: __
01.10.2021 № 99/2021/421159961			
Кадастровый номер:		47:14:0802001:2091	

План (чертеж, схема) земельного участка			
Масштаб 1: данные отсутствуют	Условные обозначения:		

Государственный регистратор		ФГИС ЕГРН
полное наименование должности	подпись	инициалы, фамилия

М.П.


Земельный участок			
(вид объекта недвижимости)			
Лист № ___ Раздела 3	Всего листов раздела 3 : ___	Всего разделов: ___	Всего листов выписки: ___
01.10.2021 № 99/2021/421159961			
Кадастровый номер:		47:14:0802001:2091	

План (чертеж, схема) земельного участка			
			
Масштаб 1: данные отсутствуют	Условные обозначения:		

Государственный регистратор		ФГИС ЕГРН
полное наименование должности	подпись	инициалы, фамилия

М.П.


Земельный участок			
(вид объекта недвижимости)			
Лист № ___ Раздела 3	Всего листов раздела 3 : ___	Всего разделов: ___	Всего листов выписки: ___
01.10.2021 № 99/2021/421159961			
Кадастровый номер:		47:14:0802001:2091	

План (чертеж, схема) земельного участка			
			
Масштаб 1: данные отсутствуют	Условные обозначения:		

Государственный регистратор		ФГИС ЕГРН
полное наименование должности	подпись	инициалы, фамилия

М.П.


Земельный участок			
(вид объекта недвижимости)			
Лист № ___ Раздела 3	Всего листов раздела 3 : ___	Всего разделов: ___	Всего листов выписки: ___
01.10.2021 № 99/2021/421159961			
Кадастровый номер:		47:14:0802001:2091	

План (чертеж, схема) земельного участка			
			
Масштаб 1: данные отсутствуют	Условные обозначения:		

Государственный регистратор		ФГИС ЕГРН
полное наименование должности	подпись	инициалы, фамилия

М.П.

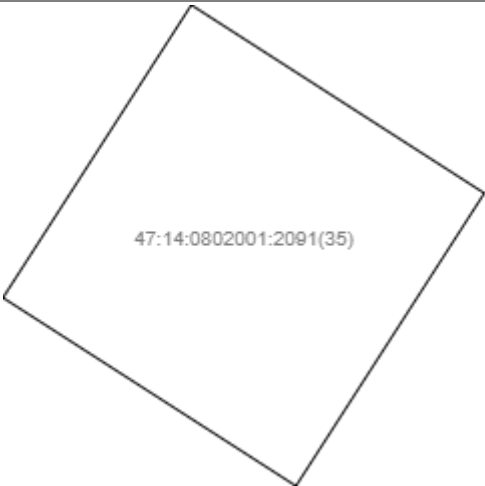
Земельный участок			
(вид объекта недвижимости)			
Лист № __ Раздела 3	Всего листов раздела 3 : __	Всего разделов: __	Всего листов выписки: __
01.10.2021 № 99/2021/421159961			
Кадастровый номер:		47:14:0802001:2091	

План (чертеж, схема) земельного участка			
			
Масштаб 1: данные отсутствуют	Условные обозначения:		

Государственный регистратор		ФГИС ЕГРН
полное наименование должности	подпись	инициалы, фамилия

М.П.

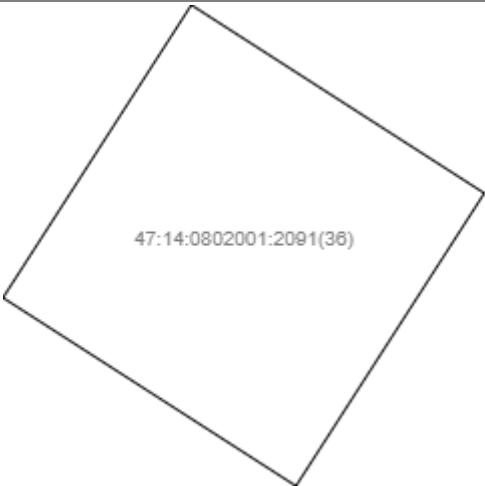
Земельный участок			
(вид объекта недвижимости)			
Лист № ___ Раздела 3	Всего листов раздела 3 : ___	Всего разделов: ___	Всего листов выписки: ___
01.10.2021 № 99/2021/421159961			
Кадастровый номер:		47:14:0802001:2091	

План (чертеж, схема) земельного участка			
			
Масштаб 1: данные отсутствуют	Условные обозначения:		

Государственный регистратор		ФГИС ЕГРН
полное наименование должности	подпись	инициалы, фамилия

М.П.

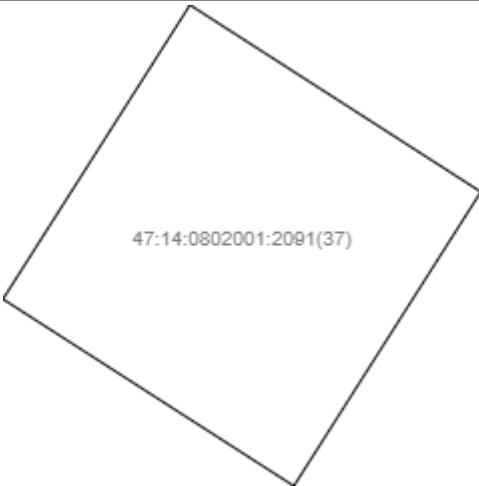
Земельный участок			
(вид объекта недвижимости)			
Лист № __ Раздела 3	Всего листов раздела 3 : __	Всего разделов: __	Всего листов выписки: __
01.10.2021 № 99/2021/421159961			
Кадастровый номер:		47:14:0802001:2091	

План (чертеж, схема) земельного участка			
			
Масштаб 1: данные отсутствуют	Условные обозначения:		

Государственный регистратор		ФГИС ЕГРН
полное наименование должности	подпись	инициалы, фамилия

М.П.

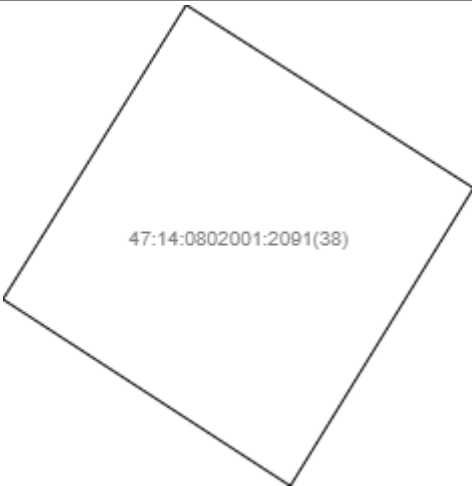
Земельный участок			
(вид объекта недвижимости)			
Лист № ___ Раздела 3	Всего листов раздела 3 : ___	Всего разделов: ___	Всего листов выписки: ___
01.10.2021 № 99/2021/421159961			
Кадастровый номер:		47:14:0802001:2091	

План (чертеж, схема) земельного участка			
			
Масштаб 1: данные отсутствуют	Условные обозначения:		

Государственный регистратор		ФГИС ЕГРН
полное наименование должности	подпись	инициалы, фамилия

М.П.

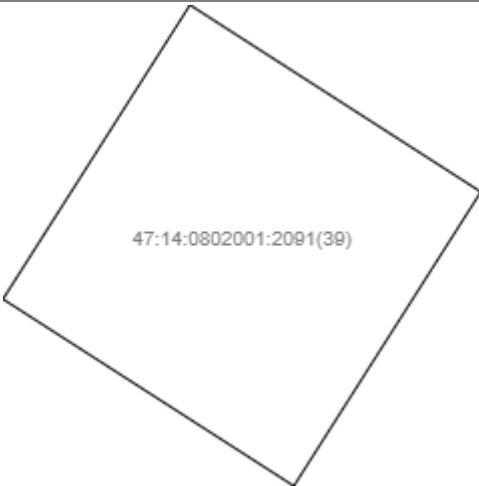
Земельный участок			
(вид объекта недвижимости)			
Лист № __ Раздела 3	Всего листов раздела 3 : __	Всего разделов: __	Всего листов выписки: __
01.10.2021 № 99/2021/421159961			
Кадастровый номер:		47:14:0802001:2091	

План (чертеж, схема) земельного участка			
			
Масштаб 1: данные отсутствуют	Условные обозначения:		

Государственный регистратор		ФГИС ЕГРН
полное наименование должности	подпись	инициалы, фамилия

М.П.

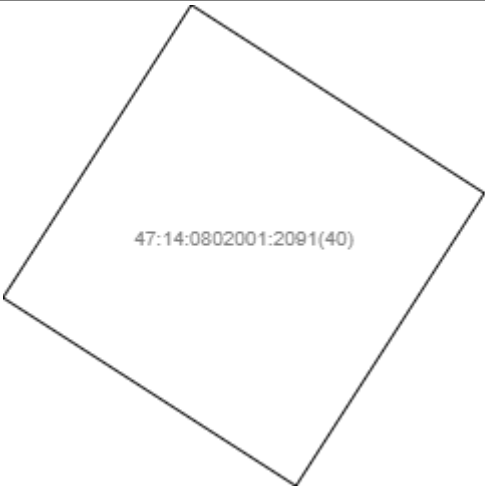
Земельный участок			
(вид объекта недвижимости)			
Лист № __ Раздела 3	Всего листов раздела 3 : __	Всего разделов: __	Всего листов выписки: __
01.10.2021 № 99/2021/421159961			
Кадастровый номер:		47:14:0802001:2091	

План (чертеж, схема) земельного участка			
			
Масштаб 1: данные отсутствуют	Условные обозначения:		

Государственный регистратор		ФГИС ЕГРН
полное наименование должности	подпись	инициалы, фамилия

М.П.

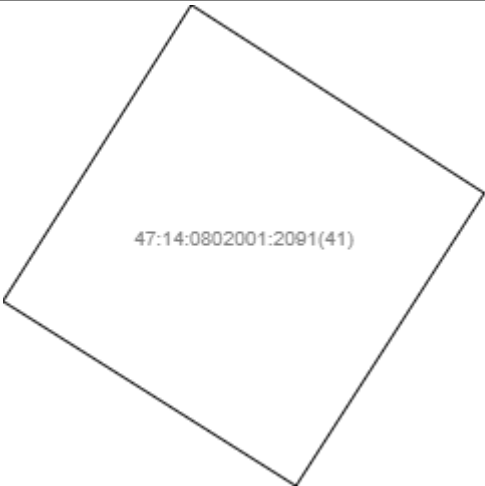
Земельный участок			
(вид объекта недвижимости)			
Лист № ___ Раздела 3	Всего листов раздела 3 : ___	Всего разделов: ___	Всего листов выписки: ___
01.10.2021 № 99/2021/421159961			
Кадастровый номер:		47:14:0802001:2091	

План (чертеж, схема) земельного участка			
			
Масштаб 1: данные отсутствуют	Условные обозначения:		

Государственный регистратор		ФГИС ЕГРН
полное наименование должности	подпись	инициалы, фамилия

М.П.

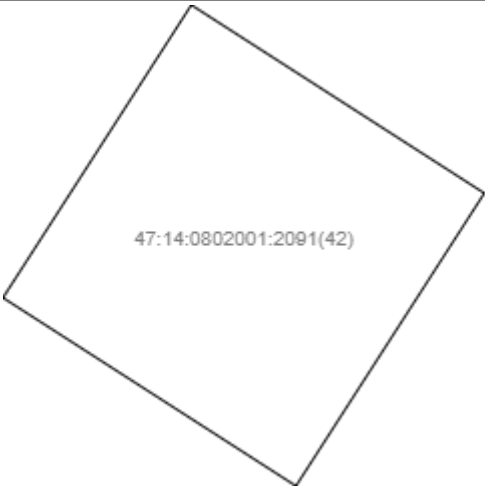
Земельный участок			
(вид объекта недвижимости)			
Лист № ___ Раздела 3	Всего листов раздела 3 : ___	Всего разделов: ___	Всего листов выписки: ___
01.10.2021 № 99/2021/421159961			
Кадастровый номер:		47:14:0802001:2091	

План (чертеж, схема) земельного участка			
			
Масштаб 1: данные отсутствуют	Условные обозначения:		

Государственный регистратор		ФГИС ЕГРН
полное наименование должности	подпись	инициалы, фамилия

М.П.

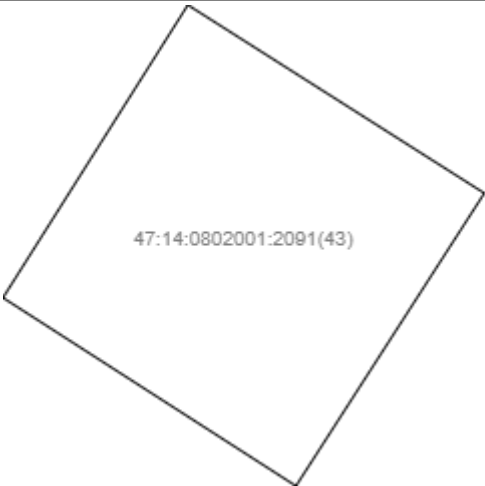
Земельный участок			
(вид объекта недвижимости)			
Лист № ___ Раздела 3	Всего листов раздела 3 : ___	Всего разделов: ___	Всего листов выписки: ___
01.10.2021 № 99/2021/421159961			
Кадастровый номер:		47:14:0802001:2091	

План (чертеж, схема) земельного участка			
			
Масштаб 1: данные отсутствуют	Условные обозначения:		

Государственный регистратор		ФГИС ЕГРН
полное наименование должности	подпись	инициалы, фамилия

М.П.

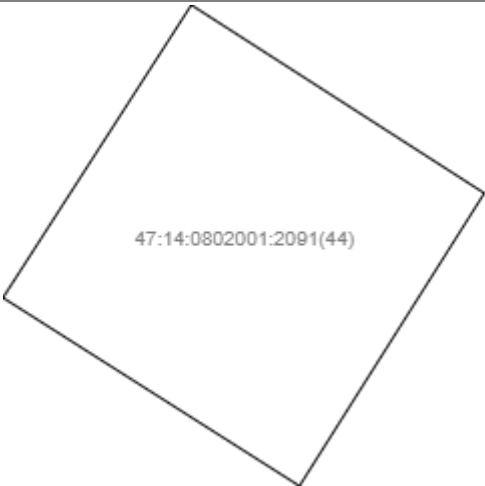
Земельный участок			
(вид объекта недвижимости)			
Лист № ___ Раздела 3	Всего листов раздела 3 : ___	Всего разделов: ___	Всего листов выписки: ___
01.10.2021 № 99/2021/421159961			
Кадастровый номер:		47:14:0802001:2091	

План (чертеж, схема) земельного участка			
			
Масштаб 1: данные отсутствуют	Условные обозначения:		

Государственный регистратор		ФГИС ЕГРН
полное наименование должности	подпись	инициалы, фамилия

М.П.

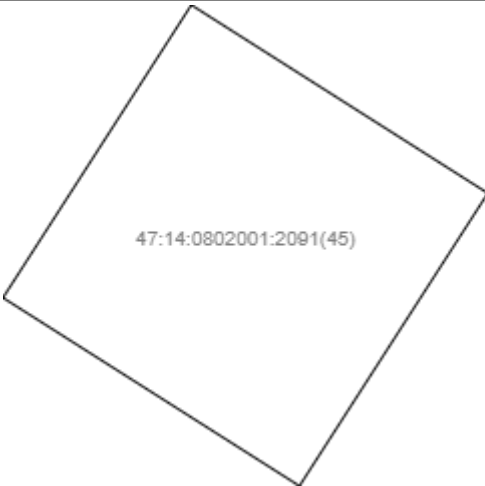
Земельный участок			
(вид объекта недвижимости)			
Лист № ___ Раздела 3	Всего листов раздела 3 : ___	Всего разделов: ___	Всего листов выписки: ___
01.10.2021 № 99/2021/421159961			
Кадастровый номер:		47:14:0802001:2091	

План (чертеж, схема) земельного участка			
			
Масштаб 1: данные отсутствуют	Условные обозначения:		

Государственный регистратор		ФГИС ЕГРН
полное наименование должности	подпись	инициалы, фамилия

М.П.

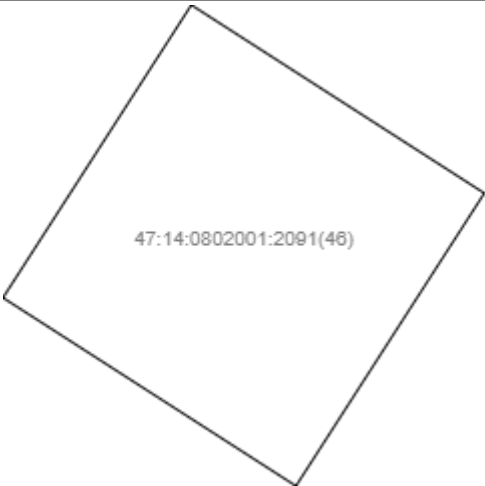
Земельный участок			
(вид объекта недвижимости)			
Лист № ___ Раздела 3	Всего листов раздела 3 : ___	Всего разделов: ___	Всего листов выписки: ___
01.10.2021 № 99/2021/421159961			
Кадастровый номер:		47:14:0802001:2091	

План (чертеж, схема) земельного участка			
			
Масштаб 1: данные отсутствуют	Условные обозначения:		

Государственный регистратор		ФГИС ЕГРН
полное наименование должности	подпись	инициалы, фамилия

М.П.

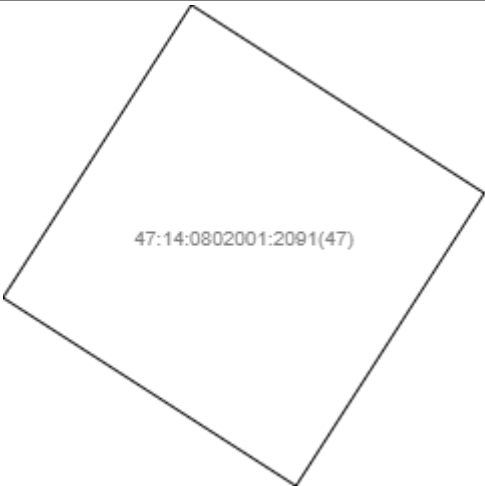
Земельный участок			
(вид объекта недвижимости)			
Лист № ___ Раздела 3	Всего листов раздела 3 : ___	Всего разделов: ___	Всего листов выписки: ___
01.10.2021 № 99/2021/421159961			
Кадастровый номер:		47:14:0802001:2091	

План (чертеж, схема) земельного участка			
			
Масштаб 1: данные отсутствуют	Условные обозначения:		

Государственный регистратор		ФГИС ЕГРН
полное наименование должности	подпись	инициалы, фамилия

М.П.

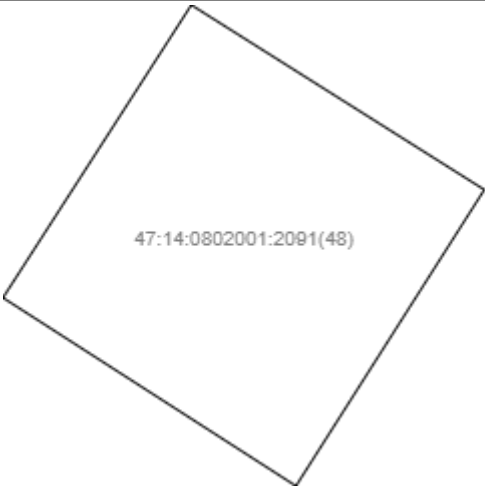
Земельный участок			
(вид объекта недвижимости)			
Лист № ___ Раздела 3	Всего листов раздела 3 : ___	Всего разделов: ___	Всего листов выписки: ___
01.10.2021 № 99/2021/421159961			
Кадастровый номер:		47:14:0802001:2091	

План (чертеж, схема) земельного участка			
			
Масштаб 1: данные отсутствуют	Условные обозначения:		

Государственный регистратор		ФГИС ЕГРН
полное наименование должности	подпись	инициалы, фамилия

М.П.


Земельный участок			
(вид объекта недвижимости)			
Лист № ___ Раздела 3	Всего листов раздела 3 : ___	Всего разделов: ___	Всего листов выписки: ___
01.10.2021 № 99/2021/421159961			
Кадастровый номер:		47:14:0802001:2091	

План (чертеж, схема) земельного участка			
			
Масштаб 1: данные отсутствуют	Условные обозначения:		

Государственный регистратор		ФГИС ЕГРН
полное наименование должности	подпись	инициалы, фамилия

М.П.

Земельный участок			
(вид объекта недвижимости)			
Лист № ___ Раздела 3	Всего листов раздела 3 : ___	Всего разделов: ___	Всего листов выписки: ___
01.10.2021 № 99/2021/421159961			
Кадастровый номер:		47:14:0802001:2091	

План (чертеж, схема) земельного участка			
			
Масштаб 1: данные отсутствуют	Условные обозначения:		

Государственный регистратор		ФГИС ЕГРН
полное наименование должности	подпись	инициалы, фамилия

М.П.

Земельный участок			
(вид объекта недвижимости)			
Лист № ___ Раздела 3	Всего листов раздела 3 : ___	Всего разделов: ___	Всего листов выписки: ___
01.10.2021 № 99/2021/421159961			
Кадастровый номер:		47:14:0802001:2091	

План (чертеж, схема) земельного участка			
Масштаб 1: данные отсутствуют		Условные обозначения:	

Государственный регистратор		ФГИС ЕГРН
полное наименование должности	подпись	инициалы, фамилия

М.П.

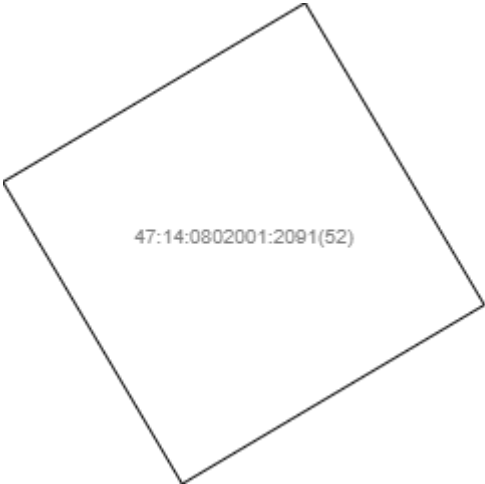
Земельный участок			
(вид объекта недвижимости)			
Лист № ___ Раздела 3	Всего листов раздела 3 : ___	Всего разделов: ___	Всего листов выписки: ___
01.10.2021 № 99/2021/421159961			
Кадастровый номер:		47:14:0802001:2091	

План (чертеж, схема) земельного участка			
Масштаб 1: данные отсутствуют		Условные обозначения:	

Государственный регистратор		ФГИС ЕГРН
полное наименование должности	подпись	инициалы, фамилия

М.П.

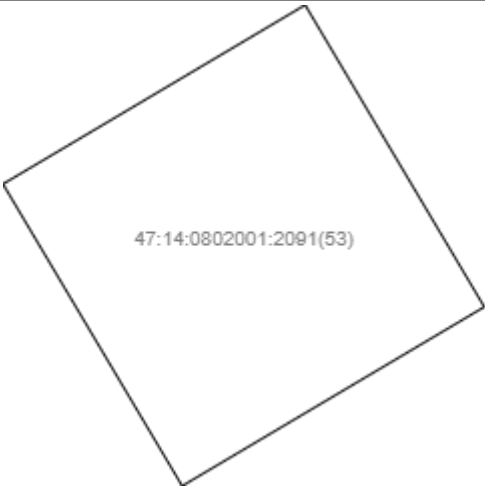
Земельный участок			
(вид объекта недвижимости)			
Лист № ___ Раздела 3	Всего листов раздела 3 : ___	Всего разделов: ___	Всего листов выписки: ___
01.10.2021 № 99/2021/421159961			
Кадастровый номер:		47:14:0802001:2091	

План (чертеж, схема) земельного участка			
			
Масштаб 1: данные отсутствуют	Условные обозначения:		

Государственный регистратор		ФГИС ЕГРН
полное наименование должности	подпись	инициалы, фамилия

М.П.

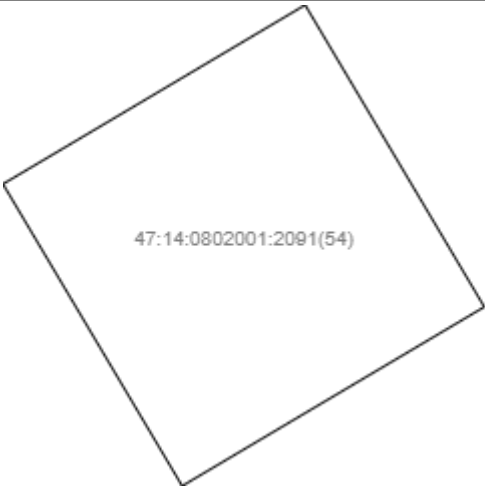
Земельный участок			
(вид объекта недвижимости)			
Лист № __ Раздела 3	Всего листов раздела 3 : __	Всего разделов: __	Всего листов выписки: __
01.10.2021 № 99/2021/421159961			
Кадастровый номер:		47:14:0802001:2091	

План (чертеж, схема) земельного участка			
			
Масштаб 1: данные отсутствуют	Условные обозначения:		

Государственный регистратор		ФГИС ЕГРН
полное наименование должности	подпись	инициалы, фамилия

М.П.

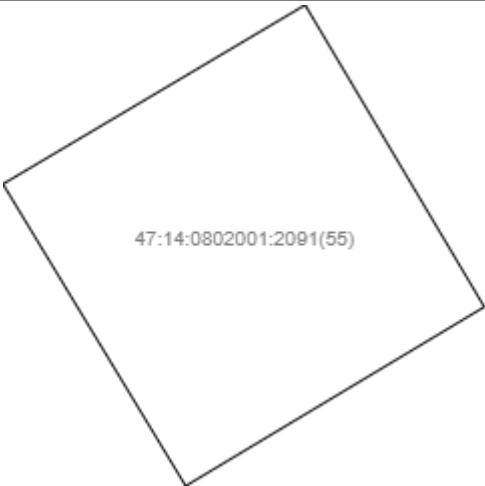
Земельный участок			
(вид объекта недвижимости)			
Лист № __ Раздела 3	Всего листов раздела 3 : __	Всего разделов: __	Всего листов выписки: __
01.10.2021 № 99/2021/421159961			
Кадастровый номер:		47:14:0802001:2091	

План (чертеж, схема) земельного участка			
			
Масштаб 1: данные отсутствуют	Условные обозначения:		

Государственный регистратор		ФГИС ЕГРН
полное наименование должности	подпись	инициалы, фамилия

М.П.

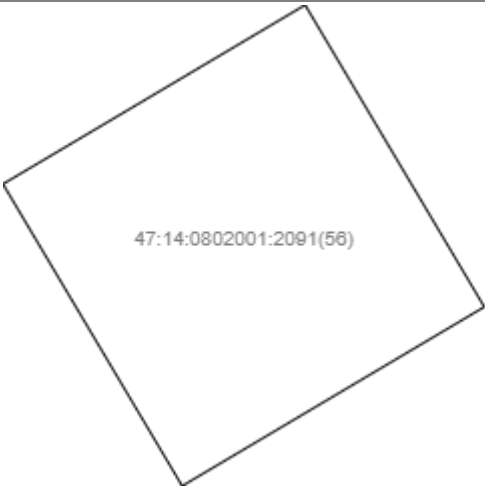
Земельный участок			
(вид объекта недвижимости)			
Лист № ___ Раздела 3	Всего листов раздела 3 : ___	Всего разделов: ___	Всего листов выписки: ___
01.10.2021 № 99/2021/421159961			
Кадастровый номер:		47:14:0802001:2091	

План (чертеж, схема) земельного участка			
			
Масштаб 1: данные отсутствуют	Условные обозначения:		

Государственный регистратор		ФГИС ЕГРН
полное наименование должности	подпись	инициалы, фамилия

М.П.

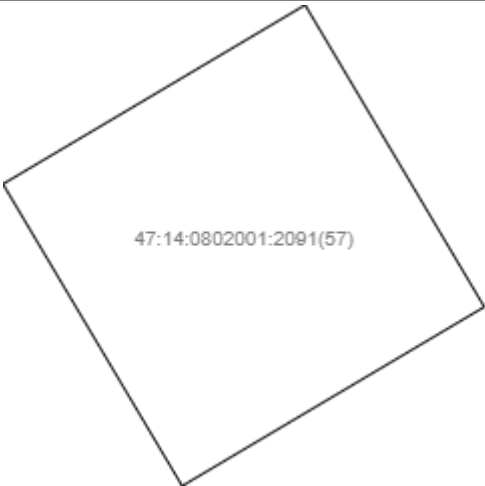
Земельный участок			
(вид объекта недвижимости)			
Лист № ___ Раздела 3	Всего листов раздела 3 : ___	Всего разделов: ___	Всего листов выписки: ___
01.10.2021 № 99/2021/421159961			
Кадастровый номер:		47:14:0802001:2091	

План (чертеж, схема) земельного участка			
			
Масштаб 1: данные отсутствуют	Условные обозначения:		

Государственный регистратор		ФГИС ЕГРН
полное наименование должности	подпись	инициалы, фамилия

М.П.

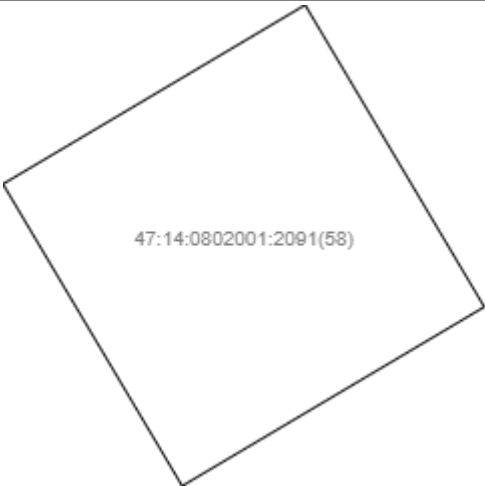
Земельный участок			
(вид объекта недвижимости)			
Лист № __ Раздела 3	Всего листов раздела 3 : __	Всего разделов: __	Всего листов выписки: __
01.10.2021 № 99/2021/421159961			
Кадастровый номер:		47:14:0802001:2091	

План (чертеж, схема) земельного участка			
			
Масштаб 1: данные отсутствуют	Условные обозначения:		

Государственный регистратор		ФГИС ЕГРН
полное наименование должности	подпись	инициалы, фамилия

М.П.

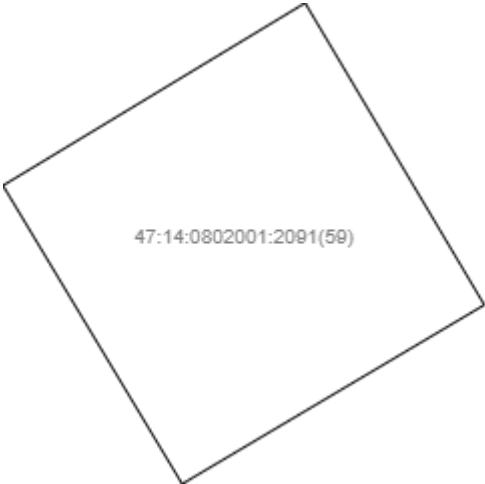
Земельный участок			
(вид объекта недвижимости)			
Лист № ___ Раздела 3	Всего листов раздела 3 : ___	Всего разделов: ___	Всего листов выписки: ___
01.10.2021 № 99/2021/421159961			
Кадастровый номер:		47:14:0802001:2091	

План (чертеж, схема) земельного участка			
			
Масштаб 1: данные отсутствуют	Условные обозначения:		

Государственный регистратор		ФГИС ЕГРН
полное наименование должности	подпись	инициалы, фамилия

М.П.

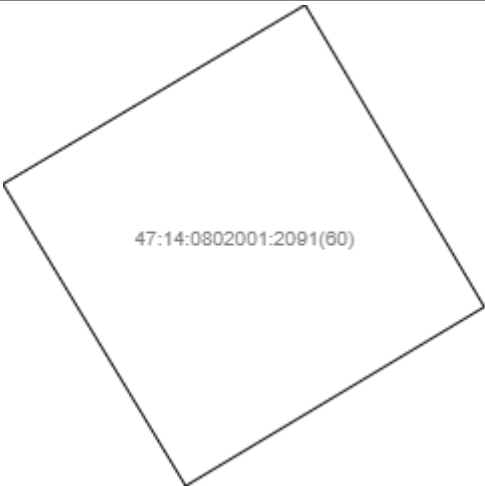
Земельный участок			
(вид объекта недвижимости)			
Лист № ___ Раздела 3	Всего листов раздела 3 : ___	Всего разделов: ___	Всего листов выписки: ___
01.10.2021 № 99/2021/421159961			
Кадастровый номер:		47:14:0802001:2091	

План (чертеж, схема) земельного участка			
			
Масштаб 1: данные отсутствуют	Условные обозначения:		

Государственный регистратор		ФГИС ЕГРН
полное наименование должности	подпись	инициалы, фамилия

М.П.

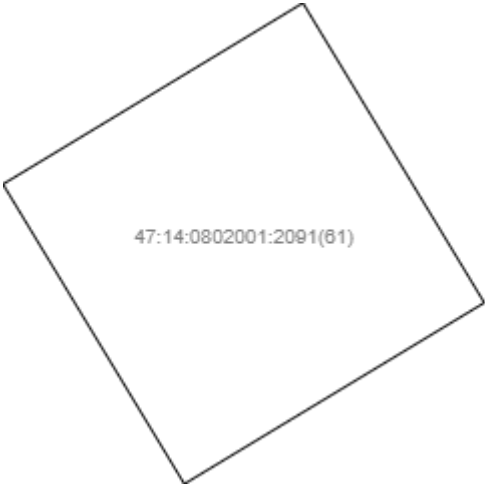
Земельный участок			
(вид объекта недвижимости)			
Лист № ___ Раздела 3	Всего листов раздела 3 : ___	Всего разделов: ___	Всего листов выписки: ___
01.10.2021 № 99/2021/421159961			
Кадастровый номер:		47:14:0802001:2091	

План (чертеж, схема) земельного участка			
			
Масштаб 1: данные отсутствуют	Условные обозначения:		

Государственный регистратор		ФГИС ЕГРН
полное наименование должности	подпись	инициалы, фамилия

М.П.

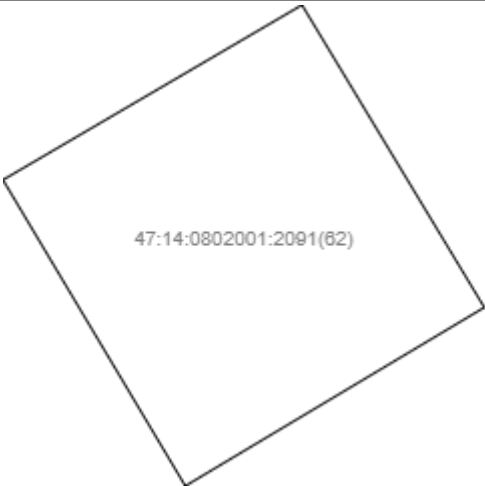
Земельный участок			
(вид объекта недвижимости)			
Лист № ___ Раздела 3	Всего листов раздела 3 : ___	Всего разделов: ___	Всего листов выписки: ___
01.10.2021 № 99/2021/421159961			
Кадастровый номер:		47:14:0802001:2091	

План (чертеж, схема) земельного участка			
			
Масштаб 1: данные отсутствуют	Условные обозначения:		

Государственный регистратор		ФГИС ЕГРН
полное наименование должности	подпись	инициалы, фамилия

М.П.

Земельный участок			
(вид объекта недвижимости)			
Лист № __ Раздела 3	Всего листов раздела 3 : __	Всего разделов: __	Всего листов выписки: __
01.10.2021 № 99/2021/421159961			
Кадастровый номер:		47:14:0802001:2091	

План (чертеж, схема) земельного участка			
			
Масштаб 1: данные отсутствуют	Условные обозначения:		

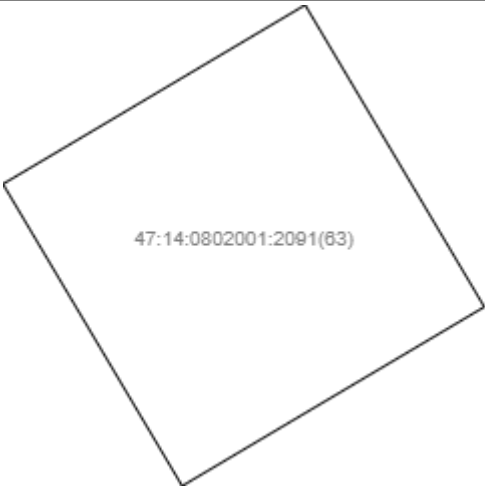
Государственный регистратор		ФГИС ЕГРН
полное наименование должности	подпись	инициалы, фамилия

М.П.

Выписка из Единого государственного реестра недвижимости об объекте недвижимости
Описание местоположения земельного участка

2004

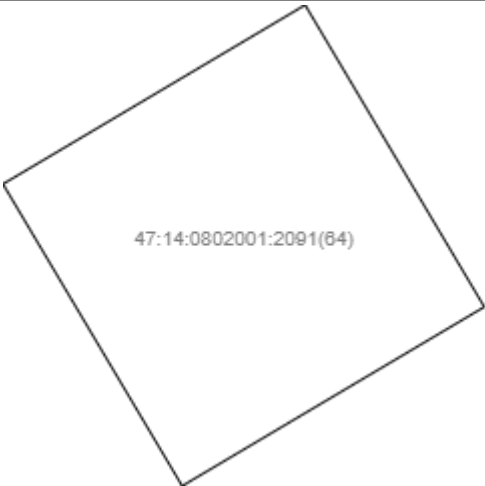
Земельный участок			
(вид объекта недвижимости)			
Лист № __ Раздела 3	Всего листов раздела 3 : __	Всего разделов: __	Всего листов выписки: __
01.10.2021 № 99/2021/421159961			
Кадастровый номер:		47:14:0802001:2091	

План (чертеж, схема) земельного участка			
			
Масштаб 1: данные отсутствуют	Условные обозначения:		

Государственный регистратор		ФГИС ЕГРН
полное наименование должности	подпись	инициалы, фамилия

М.П.

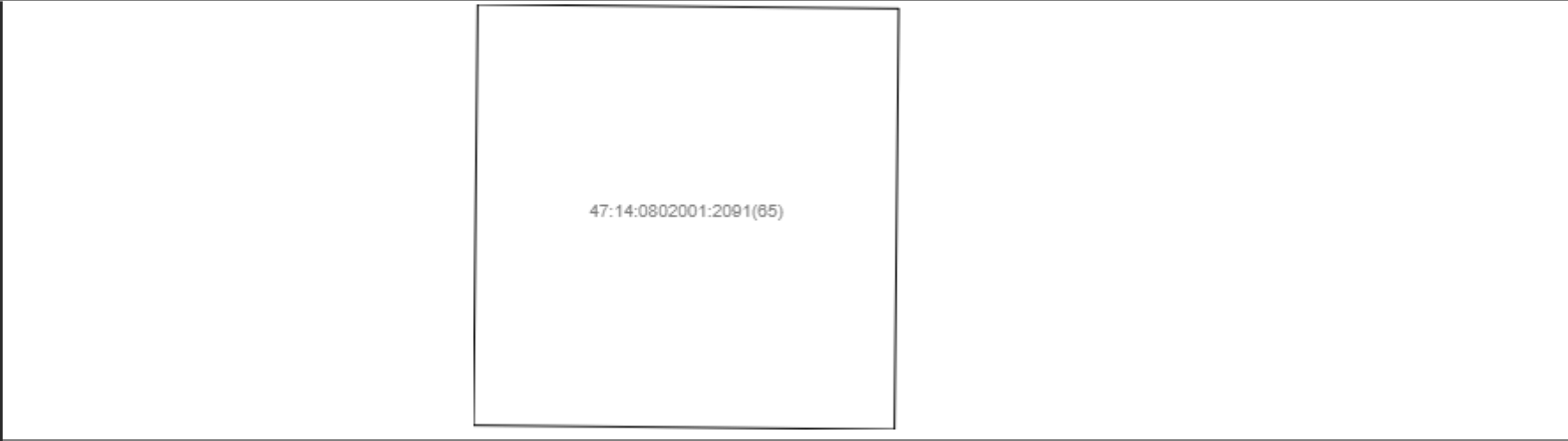
Земельный участок			
(вид объекта недвижимости)			
Лист № ___ Раздела 3	Всего листов раздела 3 : ___	Всего разделов: ___	Всего листов выписки: ___
01.10.2021 № 99/2021/421159961			
Кадастровый номер:		47:14:0802001:2091	

План (чертеж, схема) земельного участка			
			
Масштаб 1: данные отсутствуют	Условные обозначения:		

Государственный регистратор		ФГИС ЕГРН
полное наименование должности	подпись	инициалы, фамилия

М.П.

Земельный участок			
(вид объекта недвижимости)			
Лист № ___ Раздела 3	Всего листов раздела 3 : ___	Всего разделов: ___	Всего листов выписки: ___
01.10.2021 № 99/2021/421159961			
Кадастровый номер:		47:14:0802001:2091	

План (чертеж, схема) земельного участка			
			
Масштаб 1: данные отсутствуют	Условные обозначения:		


Государственный регистратор		ФГИС ЕГРН
полное наименование должности	подпись	инициалы, фамилия

М.П.

Выписка из Единого государственного реестра недвижимости об объекте недвижимости
Описание местоположения земельного участка

2007


Земельный участок			
(вид объекта недвижимости)			
Лист № ___ Раздела 3	Всего листов раздела 3 : ___	Всего разделов: ___	Всего листов выписки: ___
01.10.2021 № 99/2021/421159961			
Кадастровый номер:		47:14:0802001:2091	

План (чертеж, схема) земельного участка			
			
Масштаб 1: данные отсутствуют	Условные обозначения:		

Государственный регистратор		ФГИС ЕГРН
полное наименование должности	подпись	инициалы, фамилия

М.П.


Земельный участок			
(вид объекта недвижимости)			
Лист № ___ Раздела 3	Всего листов раздела 3 : ___	Всего разделов: ___	Всего листов выписки: ___
01.10.2021 № 99/2021/421159961			
Кадастровый номер:		47:14:0802001:2091	

План (чертеж, схема) земельного участка			
			
Масштаб 1: данные отсутствуют	Условные обозначения:		

Государственный регистратор		ФГИС ЕГРН
полное наименование должности	подпись	инициалы, фамилия

М.П.

Земельный участок			
(вид объекта недвижимости)			
Лист № ___ Раздела 3	Всего листов раздела 3 : ___	Всего разделов: ___	Всего листов выписки: ___
01.10.2021 № 99/2021/421159961			
Кадастровый номер:		47:14:0802001:2091	

План (чертеж, схема) земельного участка			
			
Масштаб 1: данные отсутствуют	Условные обозначения:		


Государственный регистратор		ФГИС ЕГРН
полное наименование должности	подпись	инициалы, фамилия

М.П.

Выписка из Единого государственного реестра недвижимости об объекте недвижимости
Описание местоположения земельного участка

2010


Земельный участок			
(вид объекта недвижимости)			
Лист № ___ Раздела 3	Всего листов раздела 3 : ___	Всего разделов: ___	Всего листов выписки: ___
01.10.2021 № 99/2021/421159961			
Кадастровый номер:		47:14:0802001:2091	

План (чертеж, схема) земельного участка			
			
Масштаб 1: данные отсутствуют	Условные обозначения:		

Государственный регистратор		ФГИС ЕГРН
полное наименование должности	подпись	инициалы, фамилия

М.П.

Земельный участок			
(вид объекта недвижимости)			
Лист № ___ Раздела 3	Всего листов раздела 3 : ___	Всего разделов: ___	Всего листов выписки: ___
01.10.2021 № 99/2021/421159961			
Кадастровый номер:		47:14:0802001:2091	

План (чертеж, схема) земельного участка			
			
Масштаб 1: данные отсутствуют	Условные обозначения:		

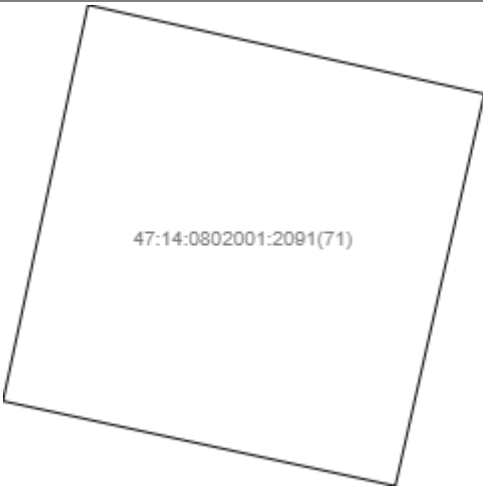
Государственный регистратор		ФГИС ЕГРН
полное наименование должности	подпись	инициалы, фамилия

М.П.

Выписка из Единого государственного реестра недвижимости об объекте недвижимости
Описание местоположения земельного участка

2012

Земельный участок			
(вид объекта недвижимости)			
Лист № ___ Раздела 3	Всего листов раздела 3 : ___	Всего разделов: ___	Всего листов выписки: ___
01.10.2021 № 99/2021/421159961			
Кадастровый номер:		47:14:0802001:2091	

План (чертеж, схема) земельного участка			
			
Масштаб 1: данные отсутствуют	Условные обозначения:		


Государственный регистратор		ФГИС ЕГРН
полное наименование должности	подпись	инициалы, фамилия

М.П.

Выписка из Единого государственного реестра недвижимости об объекте недвижимости
Описание местоположения земельного участка

2013

Земельный участок			
(вид объекта недвижимости)			
Лист № ___ Раздела 3	Всего листов раздела 3 : ___	Всего разделов: ___	Всего листов выписки: ___
01.10.2021 № 99/2021/421159961			
Кадастровый номер:		47:14:0802001:2091	

План (чертеж, схема) земельного участка			
			
Масштаб 1: данные отсутствуют	Условные обозначения:		

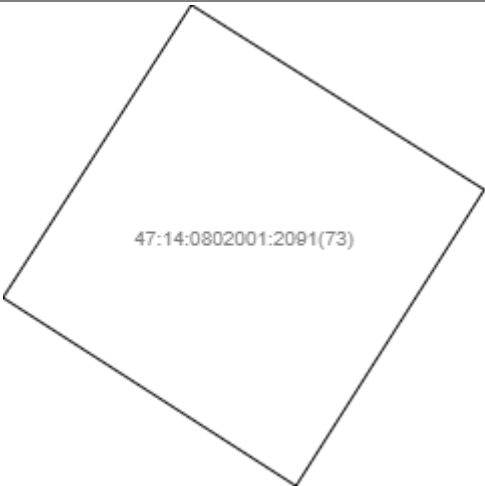
Государственный регистратор		ФГИС ЕГРН
полное наименование должности	подпись	инициалы, фамилия

М.П.

Выписка из Единого государственного реестра недвижимости об объекте недвижимости
Описание местоположения земельного участка

2014

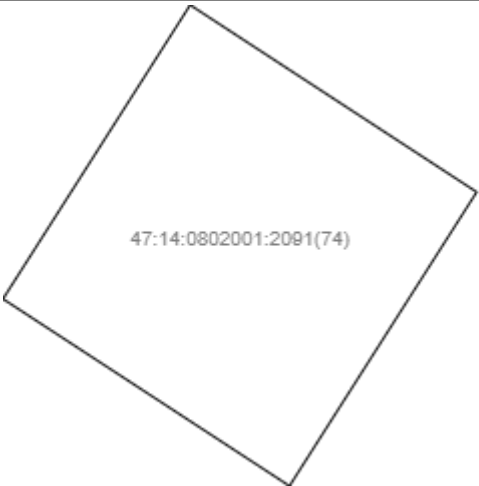
Земельный участок			
(вид объекта недвижимости)			
Лист № __ Раздела 3	Всего листов раздела 3 : __	Всего разделов: __	Всего листов выписки: __
01.10.2021 № 99/2021/421159961			
Кадастровый номер:		47:14:0802001:2091	

План (чертеж, схема) земельного участка			
			
Масштаб 1: данные отсутствуют	Условные обозначения:		

Государственный регистратор		ФГИС ЕГРН
полное наименование должности	подпись	инициалы, фамилия

М.П.

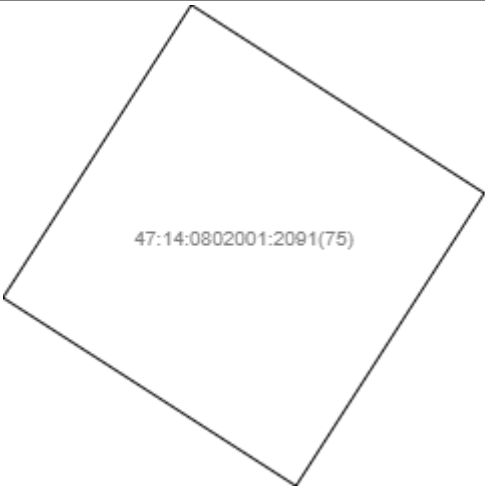
Земельный участок			
(вид объекта недвижимости)			
Лист № ___ Раздела 3	Всего листов раздела 3 : ___	Всего разделов: ___	Всего листов выписки: ___
01.10.2021 № 99/2021/421159961			
Кадастровый номер:		47:14:0802001:2091	

План (чертеж, схема) земельного участка			
			
Масштаб 1: данные отсутствуют	Условные обозначения:		

Государственный регистратор		ФГИС ЕГРН
полное наименование должности	подпись	инициалы, фамилия

М.П.

Земельный участок			
(вид объекта недвижимости)			
Лист № ___ Раздела 3	Всего листов раздела 3 : ___	Всего разделов: ___	Всего листов выписки: ___
01.10.2021 № 99/2021/421159961			
Кадастровый номер:		47:14:0802001:2091	

План (чертеж, схема) земельного участка			
			
Масштаб 1: данные отсутствуют	Условные обозначения:		

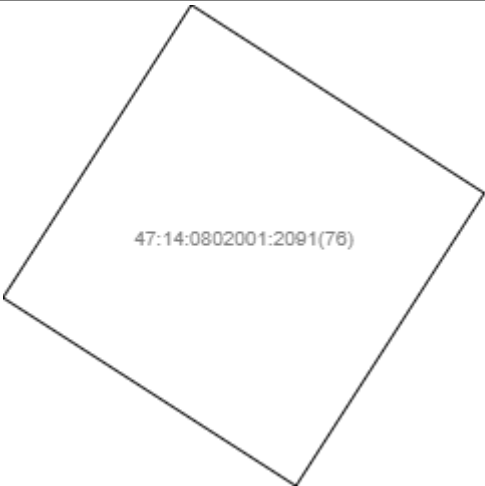
Государственный регистратор		ФГИС ЕГРН
полное наименование должности	подпись	инициалы, фамилия

М.П.

Выписка из Единого государственного реестра недвижимости об объекте недвижимости
Описание местоположения земельного участка

2017

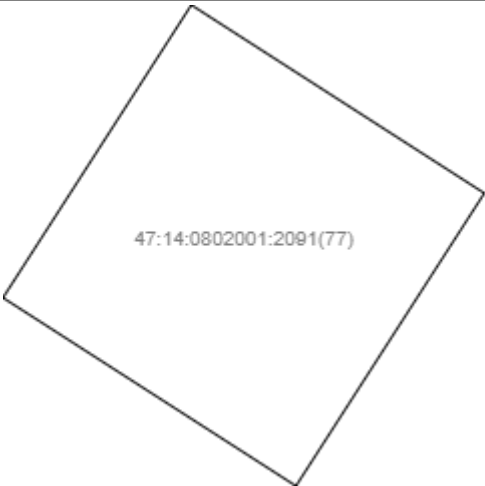
Земельный участок			
(вид объекта недвижимости)			
Лист № ___ Раздела 3	Всего листов раздела 3 : ___	Всего разделов: ___	Всего листов выписки: ___
01.10.2021 № 99/2021/421159961			
Кадастровый номер:		47:14:0802001:2091	

План (чертеж, схема) земельного участка			
			
Масштаб 1: данные отсутствуют	Условные обозначения:		

Государственный регистратор		ФГИС ЕГРН
полное наименование должности	подпись	инициалы, фамилия

М.П.

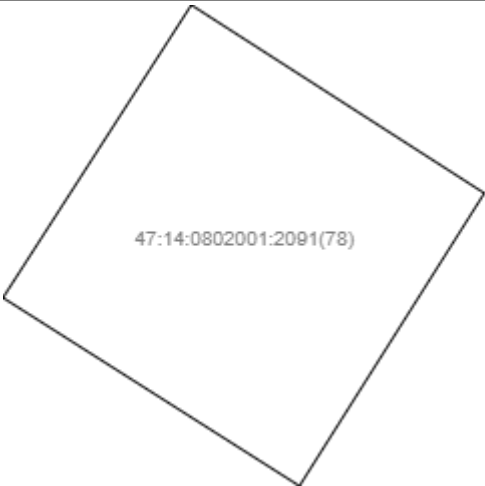
Земельный участок			
(вид объекта недвижимости)			
Лист № ___ Раздела 3	Всего листов раздела 3 : ___	Всего разделов: ___	Всего листов выписки: ___
01.10.2021 № 99/2021/421159961			
Кадастровый номер:		47:14:0802001:2091	

План (чертеж, схема) земельного участка			
			
Масштаб 1: данные отсутствуют	Условные обозначения:		

Государственный регистратор		ФГИС ЕГРН
полное наименование должности	подпись	инициалы, фамилия

М.П.

Земельный участок			
(вид объекта недвижимости)			
Лист № ___ Раздела 3	Всего листов раздела 3 : ___	Всего разделов: ___	Всего листов выписки: ___
01.10.2021 № 99/2021/421159961			
Кадастровый номер:		47:14:0802001:2091	

План (чертеж, схема) земельного участка			
			
Масштаб 1: данные отсутствуют	Условные обозначения:		

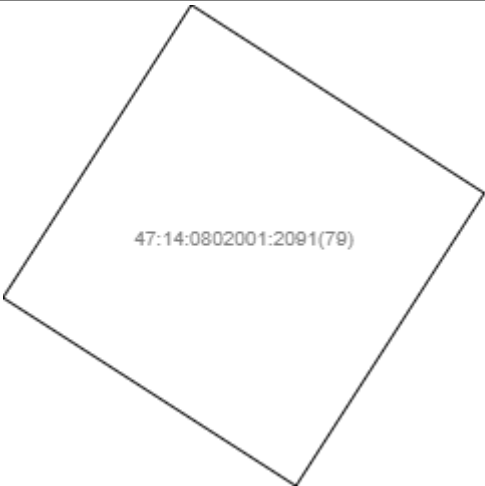
Государственный регистратор		ФГИС ЕГРН
полное наименование должности	подпись	инициалы, фамилия

М.П.

Выписка из Единого государственного реестра недвижимости об объекте недвижимости
Описание местоположения земельного участка

2020

Земельный участок			
(вид объекта недвижимости)			
Лист № __ Раздела 3	Всего листов раздела 3 : __	Всего разделов: __	Всего листов выписки: __
01.10.2021 № 99/2021/421159961			
Кадастровый номер:		47:14:0802001:2091	

План (чертеж, схема) земельного участка			
			
Масштаб 1: данные отсутствуют	Условные обозначения:		

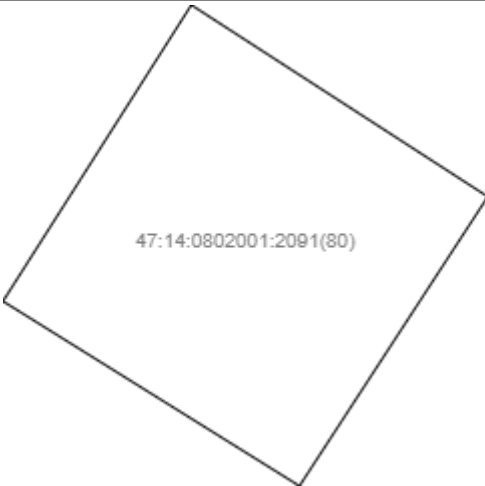
Государственный регистратор		ФГИС ЕГРН
полное наименование должности	подпись	инициалы, фамилия

М.П.

Выписка из Единого государственного реестра недвижимости об объекте недвижимости
Описание местоположения земельного участка

2021

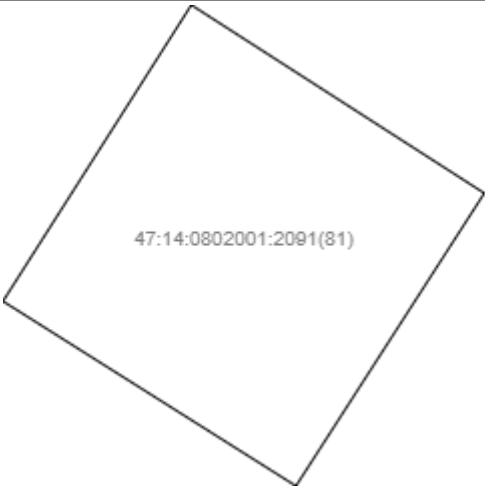
Земельный участок			
(вид объекта недвижимости)			
Лист № ___ Раздела 3	Всего листов раздела 3 : ___	Всего разделов: ___	Всего листов выписки: ___
01.10.2021 № 99/2021/421159961			
Кадастровый номер:		47:14:0802001:2091	

План (чертеж, схема) земельного участка			
			
Масштаб 1: данные отсутствуют	Условные обозначения:		

Государственный регистратор		ФГИС ЕГРН
полное наименование должности	подпись	инициалы, фамилия

М.П.

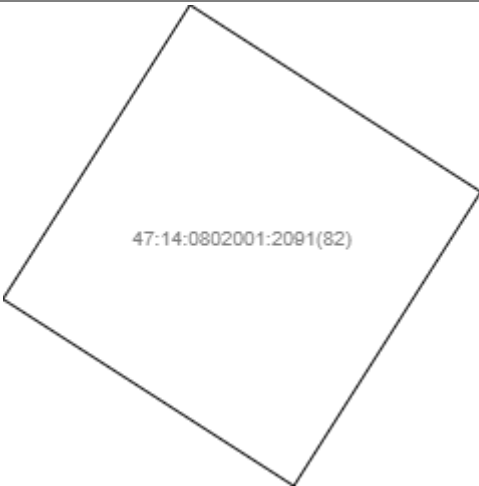
Земельный участок			
(вид объекта недвижимости)			
Лист № ___ Раздела 3	Всего листов раздела 3 : ___	Всего разделов: ___	Всего листов выписки: ___
01.10.2021 № 99/2021/421159961			
Кадастровый номер:		47:14:0802001:2091	

План (чертеж, схема) земельного участка			
			
Масштаб 1: данные отсутствуют	Условные обозначения:		

Государственный регистратор		ФГИС ЕГРН
полное наименование должности	подпись	инициалы, фамилия

М.П.

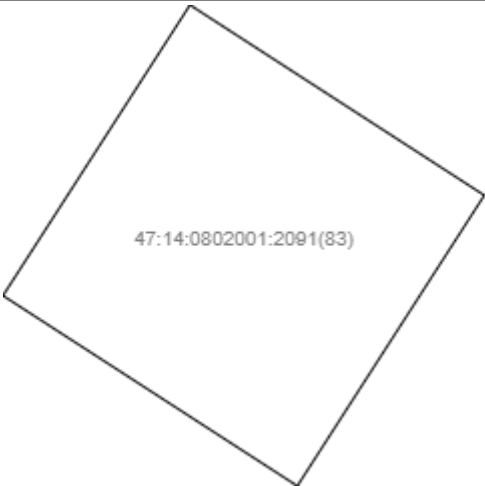
Земельный участок			
(вид объекта недвижимости)			
Лист № ___ Раздела 3	Всего листов раздела 3 : ___	Всего разделов: ___	Всего листов выписки: ___
01.10.2021 № 99/2021/421159961			
Кадастровый номер:		47:14:0802001:2091	

План (чертеж, схема) земельного участка			
			
Масштаб 1: данные отсутствуют	Условные обозначения:		

Государственный регистратор		ФГИС ЕГРН
полное наименование должности	подпись	инициалы, фамилия

М.П.

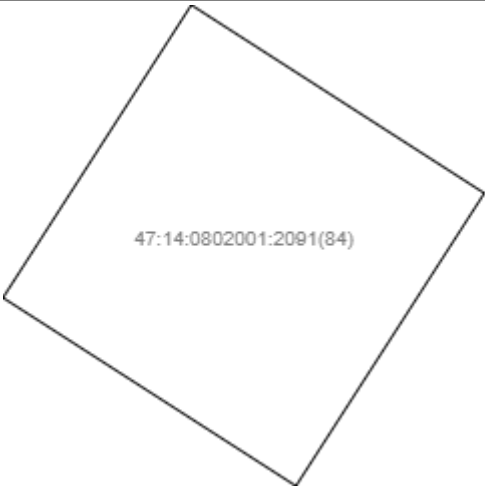
Земельный участок			
(вид объекта недвижимости)			
Лист № __ Раздела 3	Всего листов раздела 3 : __	Всего разделов: __	Всего листов выписки: __
01.10.2021 № 99/2021/421159961			
Кадастровый номер:		47:14:0802001:2091	

План (чертеж, схема) земельного участка			
			
Масштаб 1: данные отсутствуют	Условные обозначения:		

Государственный регистратор		ФГИС ЕГРН
полное наименование должности	подпись	инициалы, фамилия

М.П.

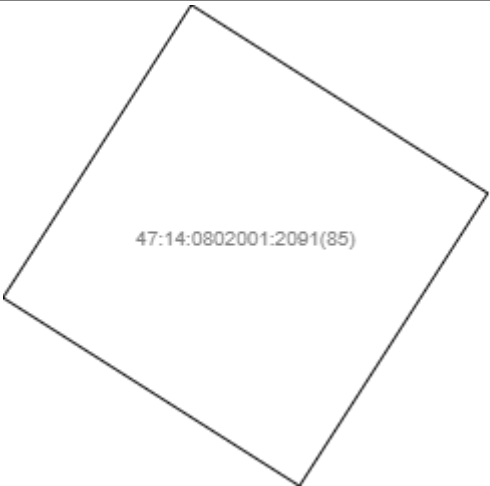
Земельный участок			
(вид объекта недвижимости)			
Лист № ___ Раздела 3	Всего листов раздела 3 : ___	Всего разделов: ___	Всего листов выписки: ___
01.10.2021 № 99/2021/421159961			
Кадастровый номер:		47:14:0802001:2091	

План (чертеж, схема) земельного участка			
			
Масштаб 1: данные отсутствуют	Условные обозначения:		

Государственный регистратор		ФГИС ЕГРН
полное наименование должности	подпись	инициалы, фамилия

М.П.

Земельный участок			
(вид объекта недвижимости)			
Лист № ___ Раздела 3	Всего листов раздела 3 : ___	Всего разделов: ___	Всего листов выписки: ___
01.10.2021 № 99/2021/421159961			
Кадастровый номер:		47:14:0802001:2091	

План (чертеж, схема) земельного участка			
			
Масштаб 1: данные отсутствуют	Условные обозначения:		

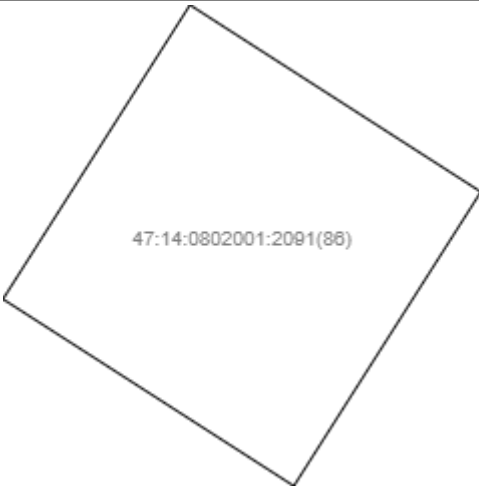
Государственный регистратор		ФГИС ЕГРН
полное наименование должности	подпись	инициалы, фамилия

М.П.

Выписка из Единого государственного реестра недвижимости об объекте недвижимости
Описание местоположения земельного участка

2027

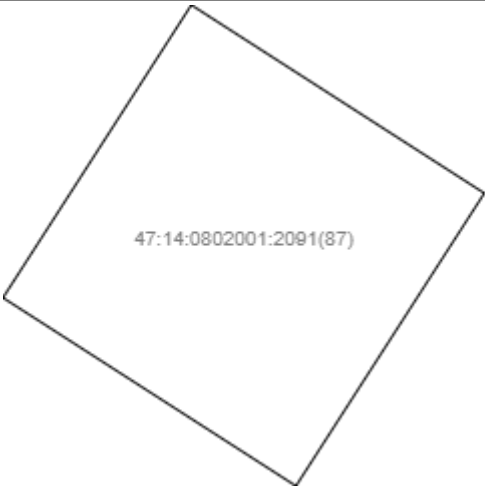
Земельный участок			
(вид объекта недвижимости)			
Лист № ___ Раздела 3	Всего листов раздела 3 : ___	Всего разделов: ___	Всего листов выписки: ___
01.10.2021 № 99/2021/421159961			
Кадастровый номер:		47:14:0802001:2091	

План (чертеж, схема) земельного участка			
			
Масштаб 1: данные отсутствуют	Условные обозначения:		

Государственный регистратор		ФГИС ЕГРН
полное наименование должности	подпись	инициалы, фамилия

М.П.

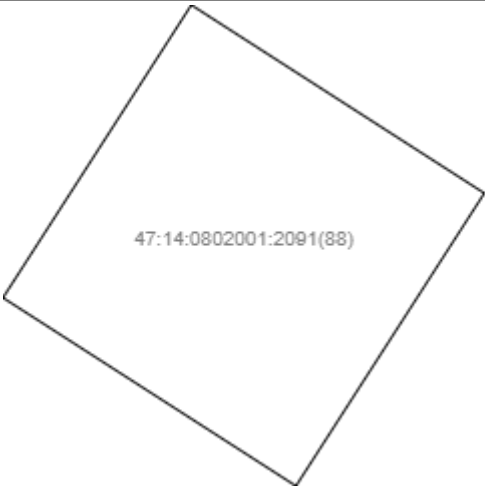
Земельный участок			
(вид объекта недвижимости)			
Лист № ___ Раздела 3	Всего листов раздела 3 : ___	Всего разделов: ___	Всего листов выписки: ___
01.10.2021 № 99/2021/421159961			
Кадастровый номер:		47:14:0802001:2091	

План (чертеж, схема) земельного участка			
			
Масштаб 1: данные отсутствуют	Условные обозначения:		

Государственный регистратор		ФГИС ЕГРН
полное наименование должности	подпись	инициалы, фамилия

М.П.

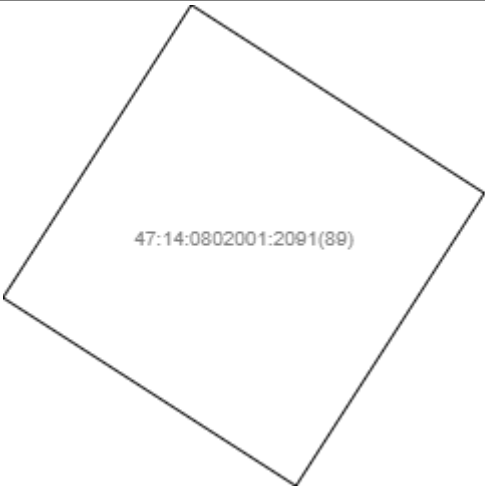
Земельный участок			
(вид объекта недвижимости)			
Лист № ___ Раздела 3	Всего листов раздела 3 : ___	Всего разделов: ___	Всего листов выписки: ___
01.10.2021 № 99/2021/421159961			
Кадастровый номер:		47:14:0802001:2091	

План (чертеж, схема) земельного участка			
			
Масштаб 1: данные отсутствуют	Условные обозначения:		

Государственный регистратор		ФГИС ЕГРН
полное наименование должности	подпись	инициалы, фамилия

М.П.

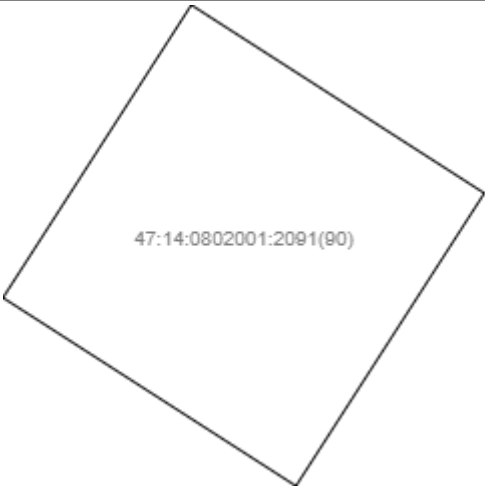
Земельный участок			
(вид объекта недвижимости)			
Лист № ___ Раздела 3	Всего листов раздела 3 : ___	Всего разделов: ___	Всего листов выписки: ___
01.10.2021 № 99/2021/421159961			
Кадастровый номер:		47:14:0802001:2091	

План (чертеж, схема) земельного участка			
			
Масштаб 1: данные отсутствуют	Условные обозначения:		

Государственный регистратор		ФГИС ЕГРН
полное наименование должности	подпись	инициалы, фамилия

М.П.


Земельный участок			
(вид объекта недвижимости)			
Лист № __ Раздела 3	Всего листов раздела 3 : __	Всего разделов: __	Всего листов выписки: __
01.10.2021 № 99/2021/421159961			
Кадастровый номер:		47:14:0802001:2091	

План (чертеж, схема) земельного участка			
			
Масштаб 1: данные отсутствуют	Условные обозначения:		

Государственный регистратор		ФГИС ЕГРН
полное наименование должности	подпись	инициалы, фамилия

М.П.

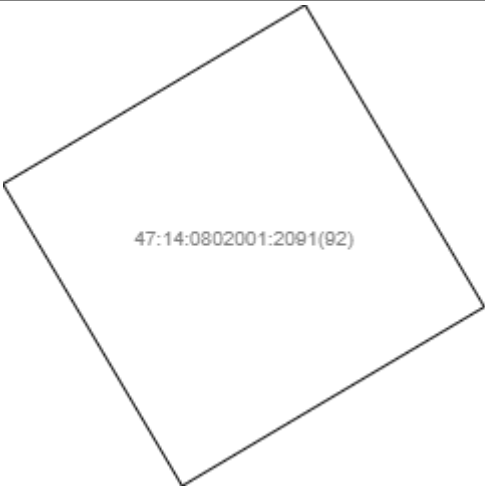
Земельный участок			
(вид объекта недвижимости)			
Лист № ___ Раздела 3	Всего листов раздела 3 : ___	Всего разделов: ___	Всего листов выписки: ___
01.10.2021 № 99/2021/421159961			
Кадастровый номер:		47:14:0802001:2091	

План (чертеж, схема) земельного участка			
			
Масштаб 1: данные отсутствуют	Условные обозначения:		

Государственный регистратор		ФГИС ЕГРН
полное наименование должности	подпись	инициалы, фамилия

М.П.

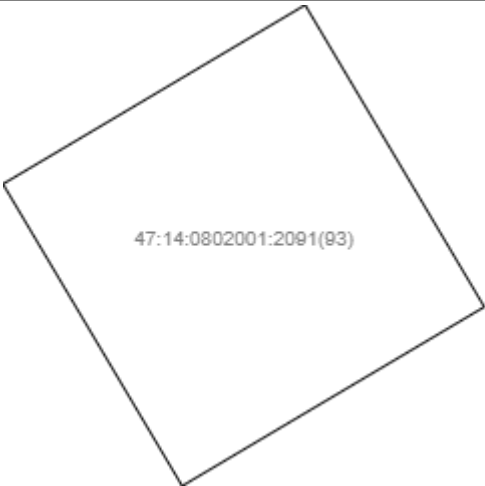
Земельный участок			
(вид объекта недвижимости)			
Лист № ___ Раздела 3	Всего листов раздела 3 : ___	Всего разделов: ___	Всего листов выписки: ___
01.10.2021 № 99/2021/421159961			
Кадастровый номер:		47:14:0802001:2091	

План (чертеж, схема) земельного участка			
			
Масштаб 1: данные отсутствуют	Условные обозначения:		

Государственный регистратор		ФГИС ЕГРН
полное наименование должности	подпись	инициалы, фамилия

М.П.

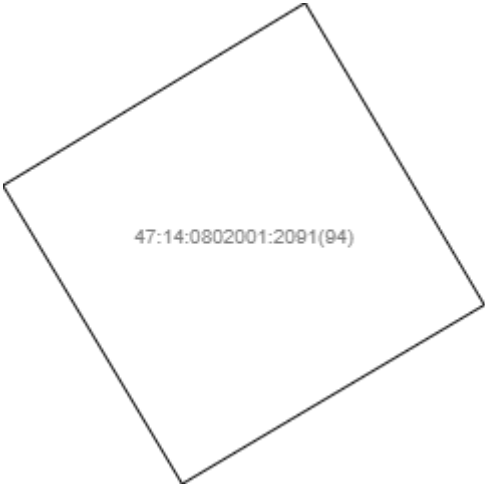
Земельный участок			
(вид объекта недвижимости)			
Лист № ___ Раздела 3	Всего листов раздела 3 : ___	Всего разделов: ___	Всего листов выписки: ___
01.10.2021 № 99/2021/421159961			
Кадастровый номер:		47:14:0802001:2091	

План (чертеж, схема) земельного участка			
			
Масштаб 1: данные отсутствуют	Условные обозначения:		

Государственный регистратор		ФГИС ЕГРН
полное наименование должности	подпись	инициалы, фамилия

М.П.

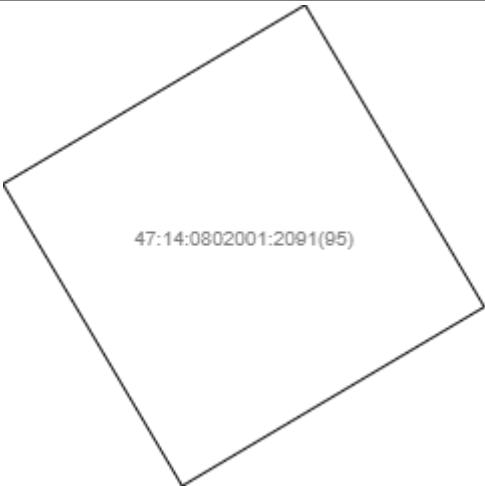
Земельный участок			
(вид объекта недвижимости)			
Лист № ___ Раздела 3	Всего листов раздела 3 : ___	Всего разделов: ___	Всего листов выписки: ___
01.10.2021 № 99/2021/421159961			
Кадастровый номер:		47:14:0802001:2091	

План (чертеж, схема) земельного участка			
			
Масштаб 1: данные отсутствуют	Условные обозначения:		

Государственный регистратор		ФГИС ЕГРН
полное наименование должности	подпись	инициалы, фамилия

М.П.

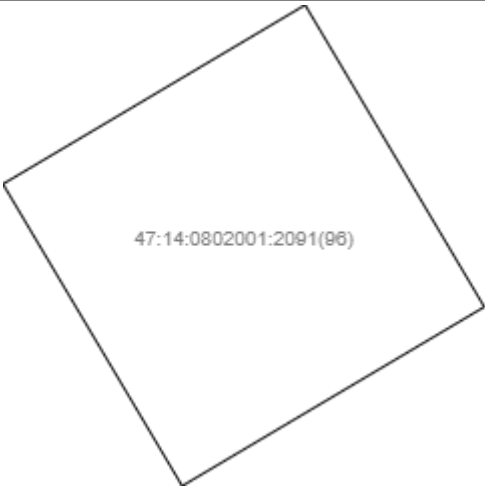
Земельный участок			
(вид объекта недвижимости)			
Лист № ___ Раздела 3	Всего листов раздела 3 : ___	Всего разделов: ___	Всего листов выписки: ___
01.10.2021 № 99/2021/421159961			
Кадастровый номер:		47:14:0802001:2091	

План (чертеж, схема) земельного участка			
			
Масштаб 1: данные отсутствуют	Условные обозначения:		

Государственный регистратор		ФГИС ЕГРН
полное наименование должности	подпись	инициалы, фамилия

М.П.

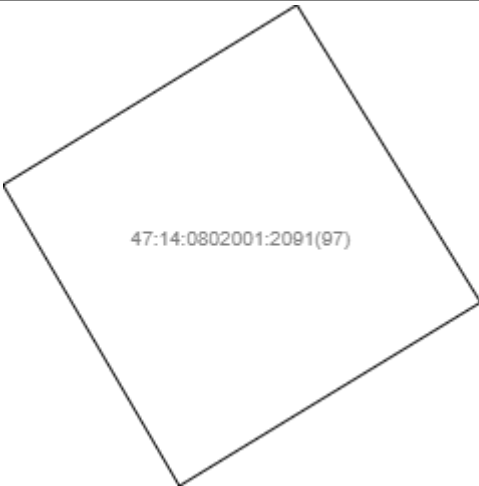
Земельный участок			
(вид объекта недвижимости)			
Лист № __ Раздела 3	Всего листов раздела 3 : __	Всего разделов: __	Всего листов выписки: __
01.10.2021 № 99/2021/421159961			
Кадастровый номер:		47:14:0802001:2091	

План (чертеж, схема) земельного участка			
			
Масштаб 1: данные отсутствуют	Условные обозначения:		

Государственный регистратор		ФГИС ЕГРН
полное наименование должности	подпись	инициалы, фамилия

М.П.

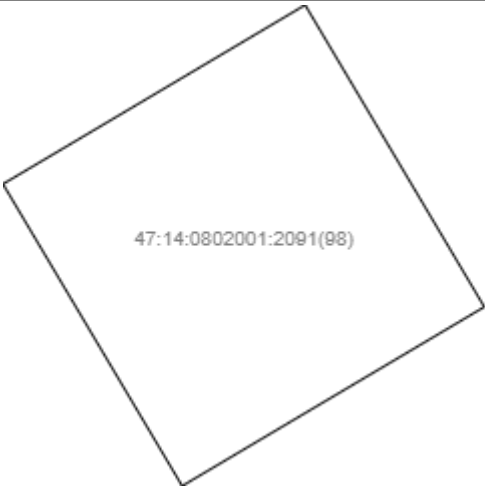
Земельный участок			
(вид объекта недвижимости)			
Лист № ___ Раздела 3	Всего листов раздела 3 : ___	Всего разделов: ___	Всего листов выписки: ___
01.10.2021 № 99/2021/421159961			
Кадастровый номер:		47:14:0802001:2091	

План (чертеж, схема) земельного участка			
			
Масштаб 1: данные отсутствуют	Условные обозначения:		

Государственный регистратор		ФГИС ЕГРН
полное наименование должности	подпись	инициалы, фамилия

М.П.

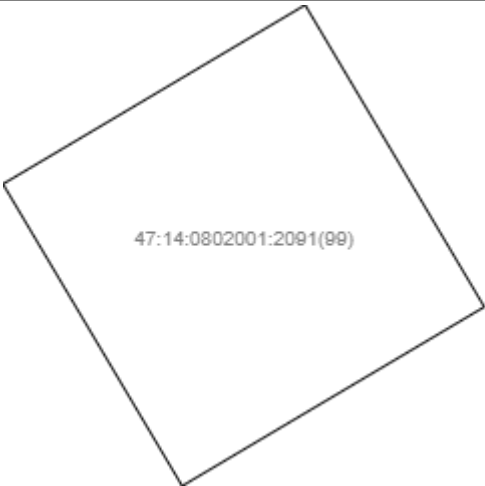
Земельный участок			
(вид объекта недвижимости)			
Лист № ___ Раздела 3	Всего листов раздела 3 : ___	Всего разделов: ___	Всего листов выписки: ___
01.10.2021 № 99/2021/421159961			
Кадастровый номер:		47:14:0802001:2091	

План (чертеж, схема) земельного участка			
			
Масштаб 1: данные отсутствуют	Условные обозначения:		

Государственный регистратор		ФГИС ЕГРН
полное наименование должности	подпись	инициалы, фамилия

М.П.

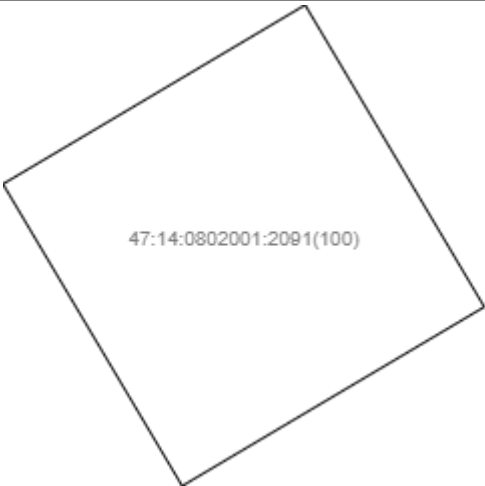
Земельный участок			
(вид объекта недвижимости)			
Лист № ___ Раздела 3	Всего листов раздела 3 : ___	Всего разделов: ___	Всего листов выписки: ___
01.10.2021 № 99/2021/421159961			
Кадастровый номер:		47:14:0802001:2091	

План (чертеж, схема) земельного участка			
			
Масштаб 1: данные отсутствуют	Условные обозначения:		

Государственный регистратор		ФГИС ЕГРН
полное наименование должности	подпись	инициалы, фамилия

М.П.

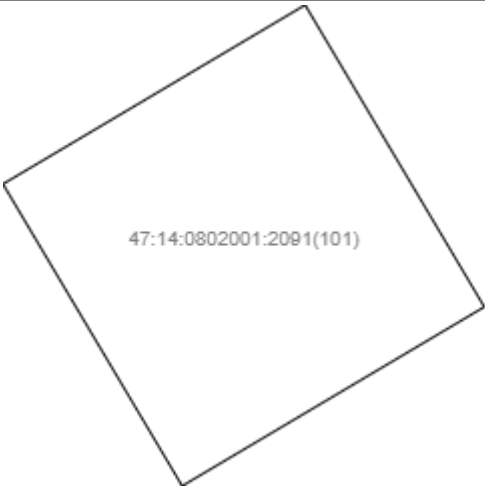
Земельный участок			
(вид объекта недвижимости)			
Лист № ___ Раздела 3	Всего листов раздела 3 : ___	Всего разделов: ___	Всего листов выписки: ___
01.10.2021 № 99/2021/421159961			
Кадастровый номер:		47:14:0802001:2091	

План (чертеж, схема) земельного участка			
			
Масштаб 1: данные отсутствуют	Условные обозначения:		

Государственный регистратор		ФГИС ЕГРН
полное наименование должности	подпись	инициалы, фамилия

М.П.

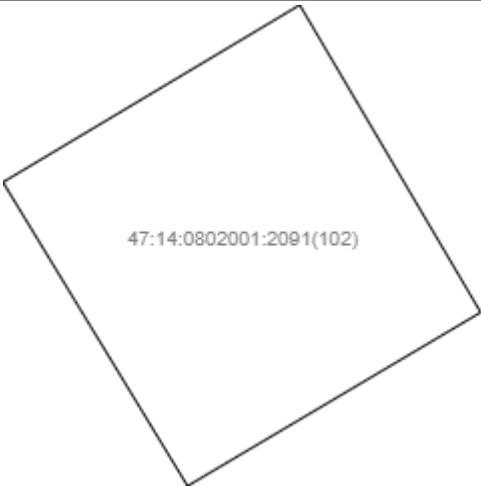
Земельный участок			
(вид объекта недвижимости)			
Лист № __ Раздела 3	Всего листов раздела 3 : __	Всего разделов: __	Всего листов выписки: __
01.10.2021 № 99/2021/421159961			
Кадастровый номер:		47:14:0802001:2091	

План (чертеж, схема) земельного участка			
			
Масштаб 1: данные отсутствуют	Условные обозначения:		

Государственный регистратор		ФГИС ЕГРН
полное наименование должности	подпись	инициалы, фамилия

М.П.

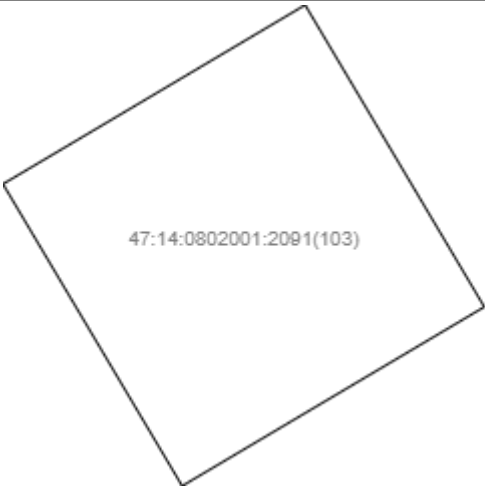
Земельный участок			
(вид объекта недвижимости)			
Лист № ___ Раздела 3	Всего листов раздела 3 : ___	Всего разделов: ___	Всего листов выписки: ___
01.10.2021 № 99/2021/421159961			
Кадастровый номер:		47:14:0802001:2091	

План (чертеж, схема) земельного участка			
			
Масштаб 1: данные отсутствуют	Условные обозначения:		

Государственный регистратор		ФГИС ЕГРН
полное наименование должности	подпись	инициалы, фамилия

М.П.

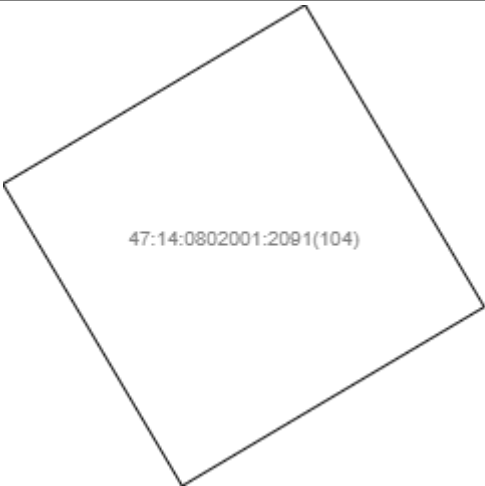
Земельный участок			
(вид объекта недвижимости)			
Лист № ___ Раздела 3	Всего листов раздела 3 : ___	Всего разделов: ___	Всего листов выписки: ___
01.10.2021 № 99/2021/421159961			
Кадастровый номер:		47:14:0802001:2091	

План (чертеж, схема) земельного участка			
			
Масштаб 1: данные отсутствуют	Условные обозначения:		

Государственный регистратор		ФГИС ЕГРН
полное наименование должности	подпись	инициалы, фамилия

М.П.


Земельный участок			
(вид объекта недвижимости)			
Лист № __ Раздела 3	Всего листов раздела 3 : __	Всего разделов: __	Всего листов выписки: __
01.10.2021 № 99/2021/421159961			
Кадастровый номер:		47:14:0802001:2091	

План (чертеж, схема) земельного участка			
			
Масштаб 1: данные отсутствуют	Условные обозначения:		

Государственный регистратор		ФГИС ЕГРН
полное наименование должности	подпись	инициалы, фамилия

М.П.


Земельный участок			
(вид объекта недвижимости)			
Лист № __ Раздела 3	Всего листов раздела 3 : __	Всего разделов: __	Всего листов выписки: __
01.10.2021 № 99/2021/421159961			
Кадастровый номер:		47:14:0802001:2091	

План (чертеж, схема) земельного участка			
			
Масштаб 1: данные отсутствуют	Условные обозначения:		

Государственный регистратор		ФГИС ЕГРН
полное наименование должности	подпись	инициалы, фамилия

М.П.


Земельный участок			
(вид объекта недвижимости)			
Лист № ___ Раздела 3	Всего листов раздела 3 : ___	Всего разделов: ___	Всего листов выписки: ___
01.10.2021 № 99/2021/421159961			
Кадастровый номер:		47:14:0802001:2091	

План (чертеж, схема) земельного участка			
			
Масштаб 1: данные отсутствуют	Условные обозначения:		

Государственный регистратор		ФГИС ЕГРН
полное наименование должности	подпись	инициалы, фамилия

М.П.


Земельный участок			
(вид объекта недвижимости)			
Лист № ___ Раздела 3	Всего листов раздела 3 : ___	Всего разделов: ___	Всего листов выписки: ___
01.10.2021 № 99/2021/421159961			
Кадастровый номер:		47:14:0802001:2091	

План (чертеж, схема) земельного участка			
			
Масштаб 1: данные отсутствуют	Условные обозначения:		

Государственный регистратор		ФГИС ЕГРН
полное наименование должности	подпись	инициалы, фамилия

М.П.


Земельный участок			
(вид объекта недвижимости)			
Лист № ___ Раздела 3	Всего листов раздела 3 : ___	Всего разделов: ___	Всего листов выписки: ___
01.10.2021 № 99/2021/421159961			
Кадастровый номер:		47:14:0802001:2091	

План (чертеж, схема) земельного участка			
			
Масштаб 1: данные отсутствуют	Условные обозначения:		

Государственный регистратор		ФГИС ЕГРН
полное наименование должности	подпись	инициалы, фамилия

М.П.

Земельный участок			
(вид объекта недвижимости)			
Лист № ___ Раздела 3	Всего листов раздела 3 : ___	Всего разделов: ___	Всего листов выписки: ___
01.10.2021 № 99/2021/421159961			
Кадастровый номер:		47:14:0802001:2091	

План (чертеж, схема) земельного участка			
			
Масштаб 1: данные отсутствуют	Условные обозначения:		


Государственный регистратор		ФГИС ЕГРН
полное наименование должности	подпись	инициалы, фамилия

М.П.

Выписка из Единого государственного реестра недвижимости об объекте недвижимости
Описание местоположения земельного участка

2051

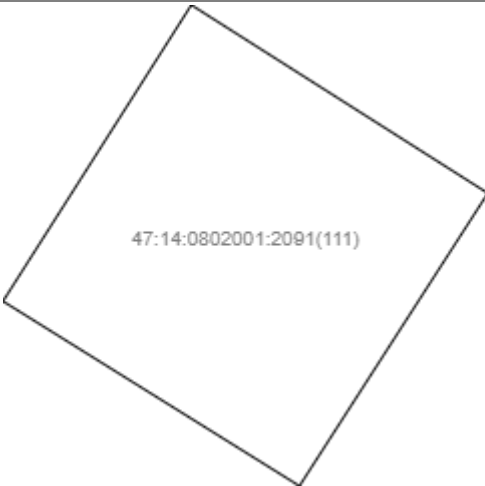
Земельный участок			
(вид объекта недвижимости)			
Лист № __ Раздела 3	Всего листов раздела 3 : __	Всего разделов: __	Всего листов выписки: __
01.10.2021 № 99/2021/421159961			
Кадастровый номер:		47:14:0802001:2091	

План (чертеж, схема) земельного участка			
			
Масштаб 1: данные отсутствуют	Условные обозначения:		

Государственный регистратор		ФГИС ЕГРН
полное наименование должности	подпись	инициалы, фамилия

М.П.

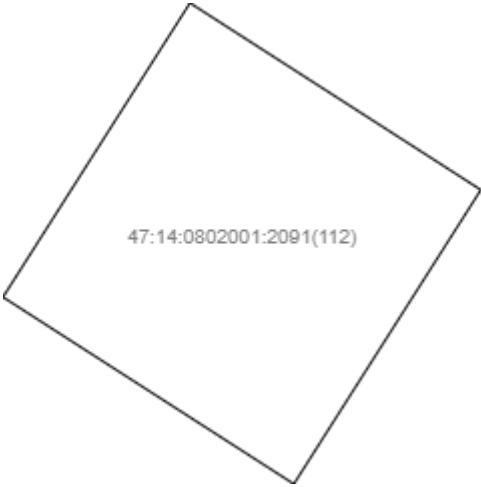
Земельный участок			
(вид объекта недвижимости)			
Лист № ___ Раздела 3	Всего листов раздела 3 : ___	Всего разделов: ___	Всего листов выписки: ___
01.10.2021 № 99/2021/421159961			
Кадастровый номер:		47:14:0802001:2091	

План (чертеж, схема) земельного участка			
			
Масштаб 1: данные отсутствуют	Условные обозначения:		

Государственный регистратор		ФГИС ЕГРН
полное наименование должности	подпись	инициалы, фамилия

М.П.

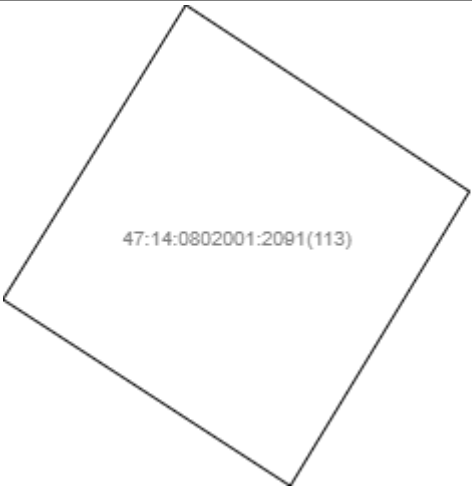
Земельный участок			
(вид объекта недвижимости)			
Лист № ___ Раздела 3	Всего листов раздела 3 : ___	Всего разделов: ___	Всего листов выписки: ___
01.10.2021 № 99/2021/421159961			
Кадастровый номер:		47:14:0802001:2091	

План (чертеж, схема) земельного участка			
			
Масштаб 1: данные отсутствуют	Условные обозначения:		

Государственный регистратор		ФГИС ЕГРН
полное наименование должности	подпись	инициалы, фамилия

М.П.

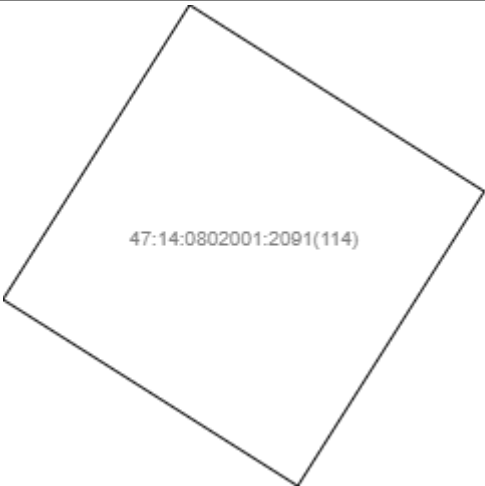
Земельный участок			
(вид объекта недвижимости)			
Лист № ___ Раздела 3	Всего листов раздела 3 : ___	Всего разделов: ___	Всего листов выписки: ___
01.10.2021 № 99/2021/421159961			
Кадастровый номер:		47:14:0802001:2091	

План (чертеж, схема) земельного участка			
			
Масштаб 1: данные отсутствуют	Условные обозначения:		

Государственный регистратор		ФГИС ЕГРН
полное наименование должности	подпись	инициалы, фамилия

М.П.

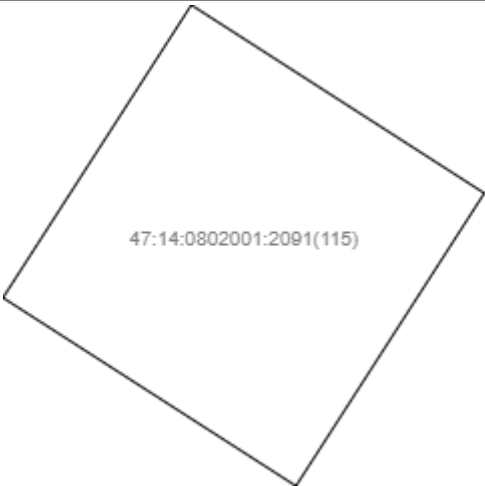
Земельный участок			
(вид объекта недвижимости)			
Лист № ___ Раздела 3	Всего листов раздела 3 : ___	Всего разделов: ___	Всего листов выписки: ___
01.10.2021 № 99/2021/421159961			
Кадастровый номер:		47:14:0802001:2091	

План (чертеж, схема) земельного участка			
			
Масштаб 1: данные отсутствуют	Условные обозначения:		

Государственный регистратор		ФГИС ЕГРН
полное наименование должности	подпись	инициалы, фамилия

М.П.

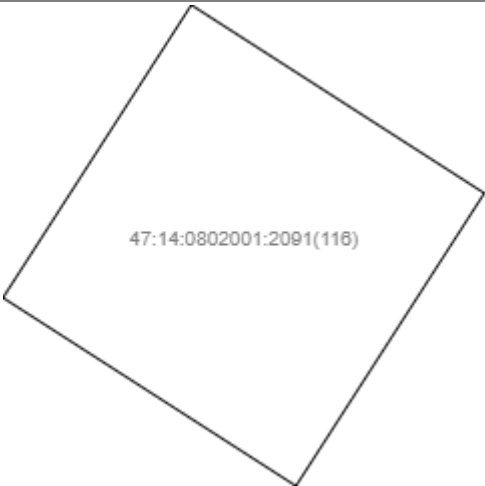
Земельный участок			
(вид объекта недвижимости)			
Лист № __ Раздела 3	Всего листов раздела 3 : __	Всего разделов: __	Всего листов выписки: __
01.10.2021 № 99/2021/421159961			
Кадастровый номер:		47:14:0802001:2091	

План (чертеж, схема) земельного участка			
			
Масштаб 1: данные отсутствуют	Условные обозначения:		

Государственный регистратор		ФГИС ЕГРН
полное наименование должности	подпись	инициалы, фамилия

М.П.

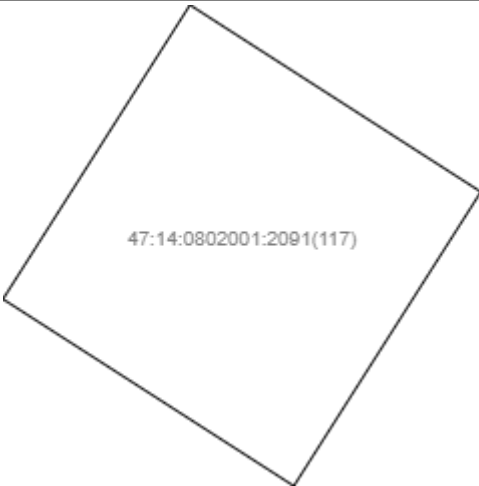
Земельный участок			
(вид объекта недвижимости)			
Лист № ___ Раздела 3	Всего листов раздела 3 : ___	Всего разделов: ___	Всего листов выписки: ___
01.10.2021 № 99/2021/421159961			
Кадастровый номер:		47:14:0802001:2091	

План (чертеж, схема) земельного участка			
			
Масштаб 1: данные отсутствуют	Условные обозначения:		

Государственный регистратор		ФГИС ЕГРН
полное наименование должности	подпись	инициалы, фамилия

М.П.

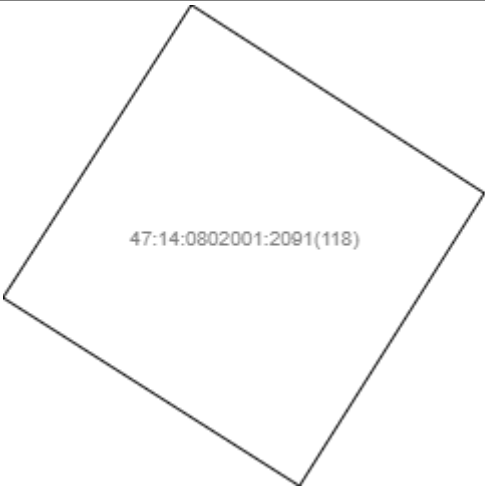
Земельный участок			
(вид объекта недвижимости)			
Лист № __ Раздела 3	Всего листов раздела 3 : __	Всего разделов: __	Всего листов выписки: __
01.10.2021 № 99/2021/421159961			
Кадастровый номер:		47:14:0802001:2091	

План (чертеж, схема) земельного участка			
			
Масштаб 1: данные отсутствуют	Условные обозначения:		

Государственный регистратор		ФГИС ЕГРН
полное наименование должности	подпись	инициалы, фамилия

М.П.

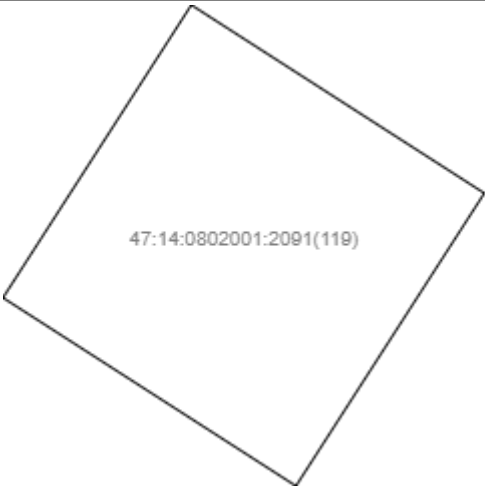
Земельный участок			
(вид объекта недвижимости)			
Лист № ___ Раздела 3	Всего листов раздела 3 : ___	Всего разделов: ___	Всего листов выписки: ___
01.10.2021 № 99/2021/421159961			
Кадастровый номер:		47:14:0802001:2091	

План (чертеж, схема) земельного участка			
			
Масштаб 1: данные отсутствуют	Условные обозначения:		

Государственный регистратор		ФГИС ЕГРН
полное наименование должности	подпись	инициалы, фамилия

М.П.

Земельный участок			
(вид объекта недвижимости)			
Лист № ___ Раздела 3	Всего листов раздела 3 : ___	Всего разделов: ___	Всего листов выписки: ___
01.10.2021 № 99/2021/421159961			
Кадастровый номер:		47:14:0802001:2091	

План (чертеж, схема) земельного участка			
			
Масштаб 1: данные отсутствуют	Условные обозначения:		

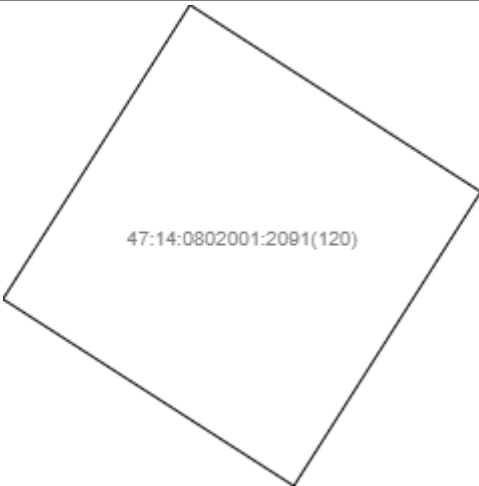
Государственный регистратор		ФГИС ЕГРН
полное наименование должности	подпись	инициалы, фамилия

М.П.

Выписка из Единого государственного реестра недвижимости об объекте недвижимости
Описание местоположения земельного участка

2061

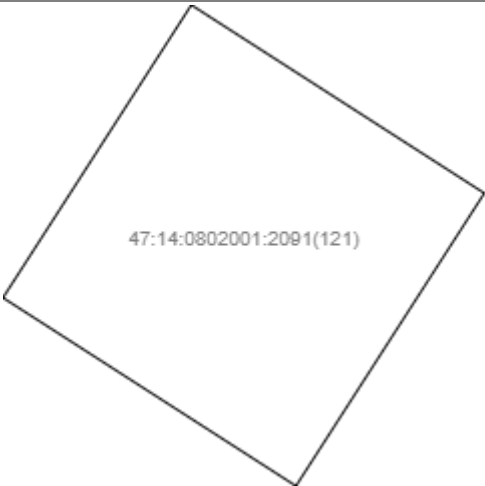
Земельный участок			
(вид объекта недвижимости)			
Лист № ___ Раздела 3	Всего листов раздела 3 : ___	Всего разделов: ___	Всего листов выписки: ___
01.10.2021 № 99/2021/421159961			
Кадастровый номер:		47:14:0802001:2091	

План (чертеж, схема) земельного участка			
			
Масштаб 1: данные отсутствуют	Условные обозначения:		

Государственный регистратор		ФГИС ЕГРН
полное наименование должности	подпись	инициалы, фамилия

М.П.

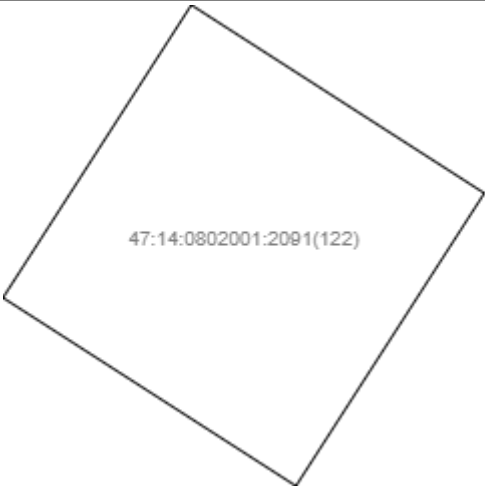
Земельный участок			
(вид объекта недвижимости)			
Лист № ___ Раздела 3	Всего листов раздела 3 : ___	Всего разделов: ___	Всего листов выписки: ___
01.10.2021 № 99/2021/421159961			
Кадастровый номер:		47:14:0802001:2091	

План (чертеж, схема) земельного участка			
			
Масштаб 1: данные отсутствуют	Условные обозначения:		

Государственный регистратор		ФГИС ЕГРН
полное наименование должности	подпись	инициалы, фамилия

М.П.

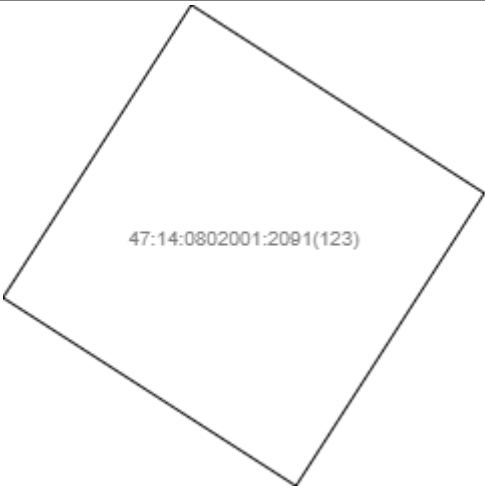
Земельный участок			
(вид объекта недвижимости)			
Лист № ___ Раздела 3	Всего листов раздела 3 : ___	Всего разделов: ___	Всего листов выписки: ___
01.10.2021 № 99/2021/421159961			
Кадастровый номер:		47:14:0802001:2091	

План (чертеж, схема) земельного участка			
			
Масштаб 1: данные отсутствуют	Условные обозначения:		

Государственный регистратор		ФГИС ЕГРН
полное наименование должности	подпись	инициалы, фамилия

М.П.

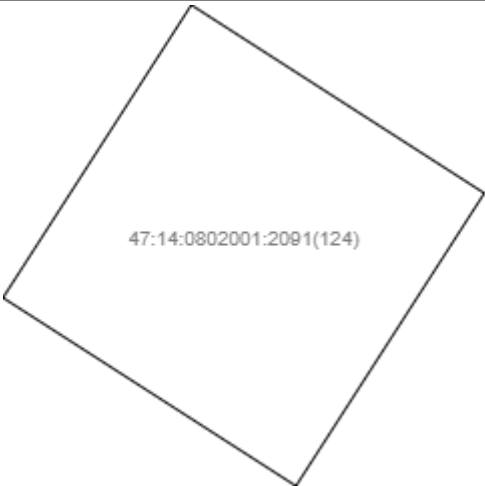
Земельный участок			
(вид объекта недвижимости)			
Лист № ___ Раздела 3	Всего листов раздела 3 : ___	Всего разделов: ___	Всего листов выписки: ___
01.10.2021 № 99/2021/421159961			
Кадастровый номер:		47:14:0802001:2091	

План (чертеж, схема) земельного участка			
			
Масштаб 1: данные отсутствуют	Условные обозначения:		

Государственный регистратор		ФГИС ЕГРН
полное наименование должности	подпись	инициалы, фамилия

М.П.

Земельный участок			
(вид объекта недвижимости)			
Лист № ___ Раздела 3	Всего листов раздела 3 : ___	Всего разделов: ___	Всего листов выписки: ___
01.10.2021 № 99/2021/421159961			
Кадастровый номер:		47:14:0802001:2091	

План (чертеж, схема) земельного участка			
			
Масштаб 1: данные отсутствуют	Условные обозначения:		

Государственный регистратор		ФГИС ЕГРН
полное наименование должности	подпись	инициалы, фамилия

М.П.

Земельный участок			
(вид объекта недвижимости)			
Лист № ___ Раздела 3	Всего листов раздела 3 : ___	Всего разделов: ___	Всего листов выписки: ___
01.10.2021 № 99/2021/421159961			
Кадастровый номер:		47:14:0802001:2091	

План (чертеж, схема) земельного участка			
Масштаб 1: данные отсутствуют		Условные обозначения:	

Государственный регистратор		ФГИС ЕГРН
полное наименование должности	подпись	инициалы, фамилия

М.П.

Земельный участок			
(вид объекта недвижимости)			
Лист № __ Раздела 3	Всего листов раздела 3 : __	Всего разделов: __	Всего листов выписки: __
01.10.2021 № 99/2021/421159961			
Кадастровый номер:		47:14:0802001:2091	

План (чертеж, схема) земельного участка			
Масштаб 1: данные отсутствуют		Условные обозначения:	

Государственный регистратор		ФГИС ЕГРН
полное наименование должности	подпись	инициалы, фамилия

М.П.

Земельный участок			
(вид объекта недвижимости)			
Лист № ___ Раздела 3	Всего листов раздела 3 : ___	Всего разделов: ___	Всего листов выписки: ___
01.10.2021 № 99/2021/421159961			
Кадастровый номер:		47:14:0802001:2091	

План (чертеж, схема) земельного участка			
Масштаб 1: данные отсутствуют	Условные обозначения:		

Государственный регистратор		ФГИС ЕГРН
полное наименование должности	подпись	инициалы, фамилия

М.П.

Земельный участок			
(вид объекта недвижимости)			
Лист № ___ Раздела 3	Всего листов раздела 3 : ___	Всего разделов: ___	Всего листов выписки: ___
01.10.2021 № 99/2021/421159961			
Кадастровый номер:		47:14:0802001:2091	

План (чертеж, схема) земельного участка			
Масштаб 1: данные отсутствуют		Условные обозначения:	


Государственный регистратор		ФГИС ЕГРН
полное наименование должности	подпись	инициалы, фамилия

М.П.

Выписка из Единого государственного реестра недвижимости об объекте недвижимости
Описание местоположения земельного участка

2070

Земельный участок			
(вид объекта недвижимости)			
Лист № ___ Раздела 3	Всего листов раздела 3 : ___	Всего разделов: ___	Всего листов выписки: ___
01.10.2021 № 99/2021/421159961			
Кадастровый номер:		47:14:0802001:2091	

План (чертеж, схема) земельного участка			
			
Масштаб 1: данные отсутствуют	Условные обозначения:		

Государственный регистратор		ФГИС ЕГРН
полное наименование должности	подпись	инициалы, фамилия

М.П.

Выписка из Единого государственного реестра недвижимости об объекте недвижимости
Описание местоположения земельного участка

2071

Земельный участок			
(вид объекта недвижимости)			
Лист № ___ Раздела 3	Всего листов раздела 3 : ___	Всего разделов: ___	Всего листов выписки: ___
01.10.2021 № 99/2021/421159961			
Кадастровый номер:		47:14:0802001:2091	

План (чертеж, схема) земельного участка			
Масштаб 1: данные отсутствуют		Условные обозначения:	

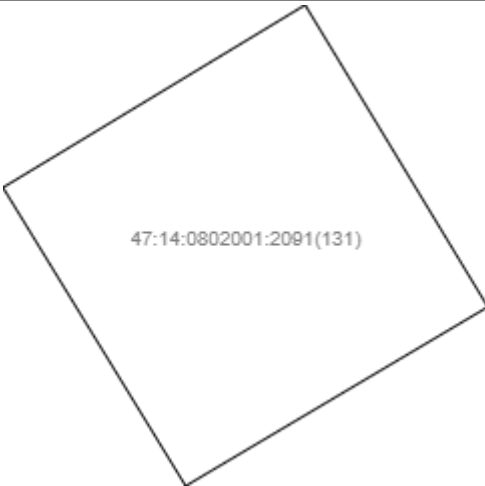
Государственный регистратор		ФГИС ЕГРН
полное наименование должности	подпись	инициалы, фамилия

М.П.

Выписка из Единого государственного реестра недвижимости об объекте недвижимости
Описание местоположения земельного участка

2072

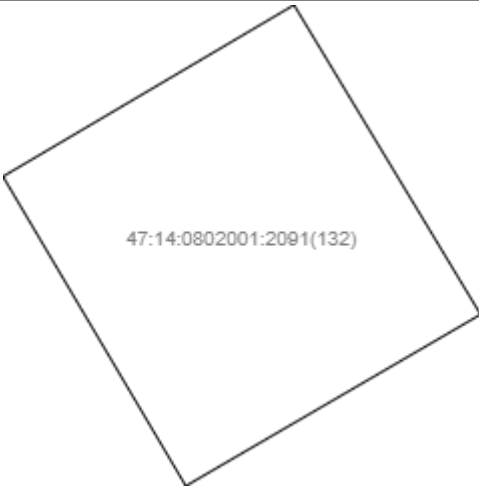
Земельный участок			
(вид объекта недвижимости)			
Лист № __ Раздела 3	Всего листов раздела 3 : __	Всего разделов: __	Всего листов выписки: __
01.10.2021 № 99/2021/421159961			
Кадастровый номер:		47:14:0802001:2091	

План (чертеж, схема) земельного участка			
			
Масштаб 1: данные отсутствуют	Условные обозначения:		

Государственный регистратор		ФГИС ЕГРН
полное наименование должности	подпись	инициалы, фамилия

М.П.

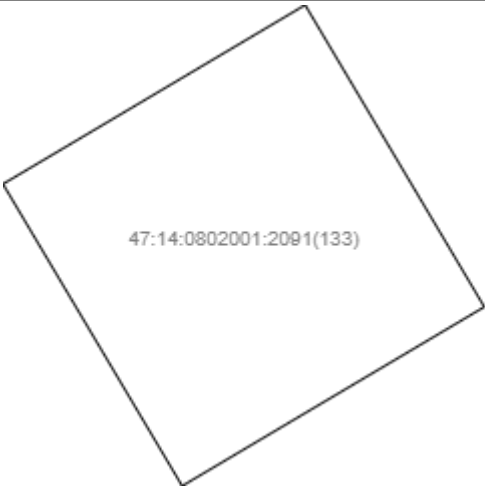
Земельный участок			
(вид объекта недвижимости)			
Лист № ___ Раздела 3	Всего листов раздела 3 : ___	Всего разделов: ___	Всего листов выписки: ___
01.10.2021 № 99/2021/421159961			
Кадастровый номер:		47:14:0802001:2091	

План (чертеж, схема) земельного участка			
			
Масштаб 1: данные отсутствуют	Условные обозначения:		

Государственный регистратор		ФГИС ЕГРН
полное наименование должности	подпись	инициалы, фамилия

М.П.

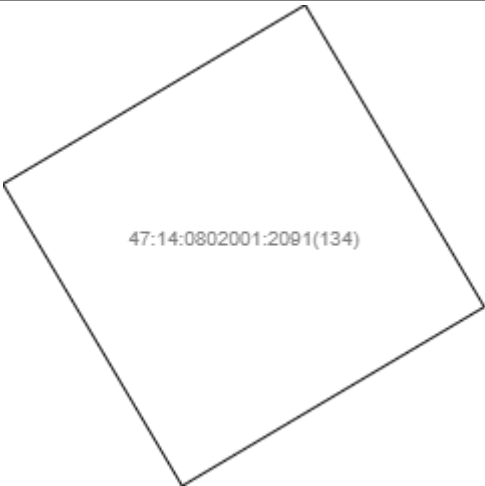
Земельный участок			
(вид объекта недвижимости)			
Лист № ___ Раздела 3	Всего листов раздела 3 : ___	Всего разделов: ___	Всего листов выписки: ___
01.10.2021 № 99/2021/421159961			
Кадастровый номер:		47:14:0802001:2091	

План (чертеж, схема) земельного участка			
			
Масштаб 1: данные отсутствуют	Условные обозначения:		

Государственный регистратор		ФГИС ЕГРН
полное наименование должности	подпись	инициалы, фамилия

М.П.

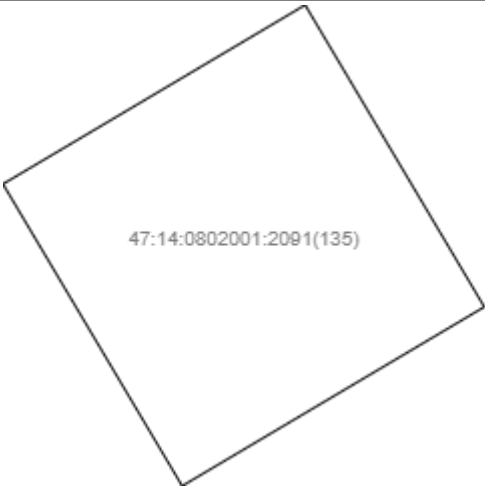
Земельный участок			
(вид объекта недвижимости)			
Лист № __ Раздела 3	Всего листов раздела 3 : __	Всего разделов: __	Всего листов выписки: __
01.10.2021 № 99/2021/421159961			
Кадастровый номер:		47:14:0802001:2091	

План (чертеж, схема) земельного участка			
			
Масштаб 1: данные отсутствуют	Условные обозначения:		

Государственный регистратор		ФГИС ЕГРН
полное наименование должности	подпись	инициалы, фамилия

М.П.

Земельный участок			
(вид объекта недвижимости)			
Лист № __ Раздела 3	Всего листов раздела 3 : __	Всего разделов: __	Всего листов выписки: __
01.10.2021 № 99/2021/421159961			
Кадастровый номер:		47:14:0802001:2091	

План (чертеж, схема) земельного участка			
			
Масштаб 1: данные отсутствуют	Условные обозначения:		

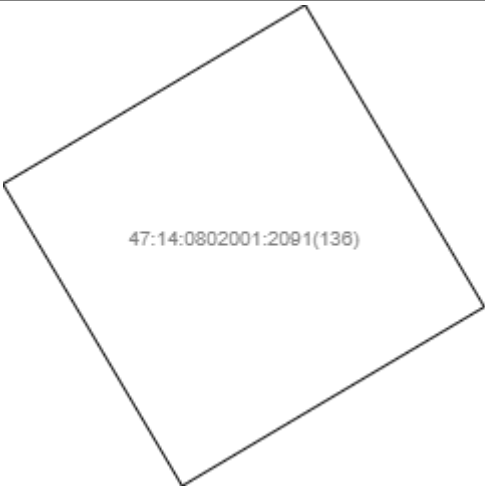
Государственный регистратор		ФГИС ЕГРН
полное наименование должности	подпись	инициалы, фамилия

М.П.

Выписка из Единого государственного реестра недвижимости об объекте недвижимости
Описание местоположения земельного участка

2077

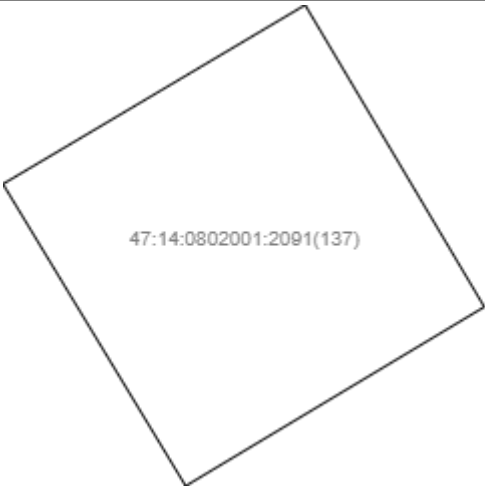
Земельный участок			
(вид объекта недвижимости)			
Лист № ___ Раздела 3	Всего листов раздела 3 : ___	Всего разделов: ___	Всего листов выписки: ___
01.10.2021 № 99/2021/421159961			
Кадастровый номер:		47:14:0802001:2091	

План (чертеж, схема) земельного участка			
			
Масштаб 1: данные отсутствуют	Условные обозначения:		

Государственный регистратор		ФГИС ЕГРН
полное наименование должности	подпись	инициалы, фамилия

М.П.

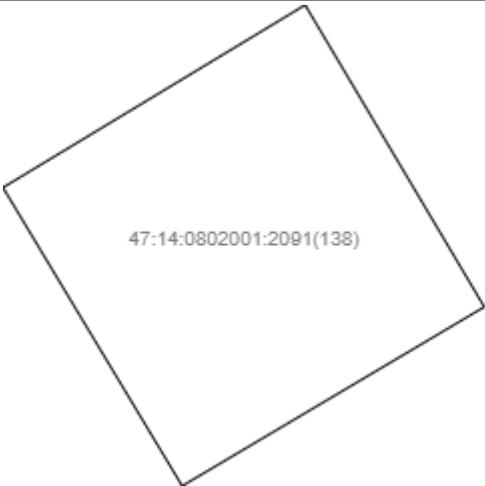
Земельный участок			
(вид объекта недвижимости)			
Лист № ___ Раздела 3	Всего листов раздела 3 : ___	Всего разделов: ___	Всего листов выписки: ___
01.10.2021 № 99/2021/421159961			
Кадастровый номер:		47:14:0802001:2091	

План (чертеж, схема) земельного участка			
			
Масштаб 1: данные отсутствуют	Условные обозначения:		

Государственный регистратор		ФГИС ЕГРН
полное наименование должности	подпись	инициалы, фамилия

М.П.

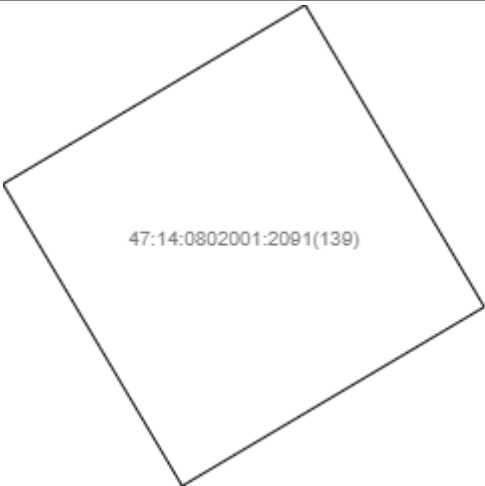
Земельный участок			
(вид объекта недвижимости)			
Лист № ___ Раздела 3	Всего листов раздела 3 : ___	Всего разделов: ___	Всего листов выписки: ___
01.10.2021 № 99/2021/421159961			
Кадастровый номер:		47:14:0802001:2091	

План (чертеж, схема) земельного участка			
			
Масштаб 1: данные отсутствуют	Условные обозначения:		

Государственный регистратор		ФГИС ЕГРН
полное наименование должности	подпись	инициалы, фамилия

М.П.

Земельный участок			
(вид объекта недвижимости)			
Лист № ___ Раздела 3	Всего листов раздела 3 : ___	Всего разделов: ___	Всего листов выписки: ___
01.10.2021 № 99/2021/421159961			
Кадастровый номер:		47:14:0802001:2091	

План (чертеж, схема) земельного участка			
			
Масштаб 1: данные отсутствуют	Условные обозначения:		

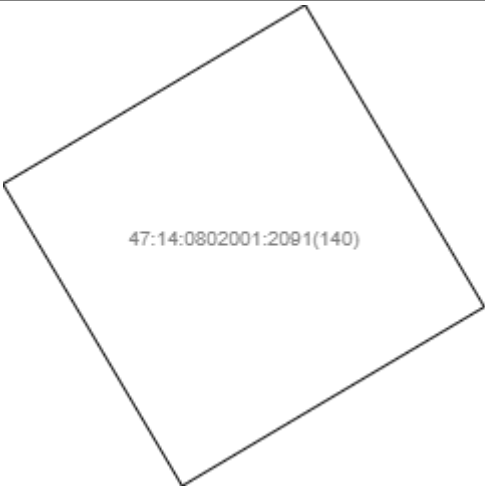
Государственный регистратор		ФГИС ЕГРН
полное наименование должности	подпись	инициалы, фамилия

М.П.

Выписка из Единого государственного реестра недвижимости об объекте недвижимости
Описание местоположения земельного участка

2081

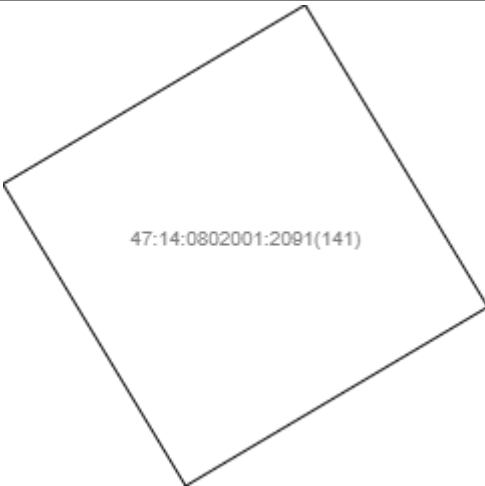
Земельный участок			
(вид объекта недвижимости)			
Лист № ___ Раздела 3	Всего листов раздела 3 : ___	Всего разделов: ___	Всего листов выписки: ___
01.10.2021 № 99/2021/421159961			
Кадастровый номер:		47:14:0802001:2091	

План (чертеж, схема) земельного участка			
			
Масштаб 1: данные отсутствуют	Условные обозначения:		

Государственный регистратор		ФГИС ЕГРН
полное наименование должности	подпись	инициалы, фамилия

М.П.

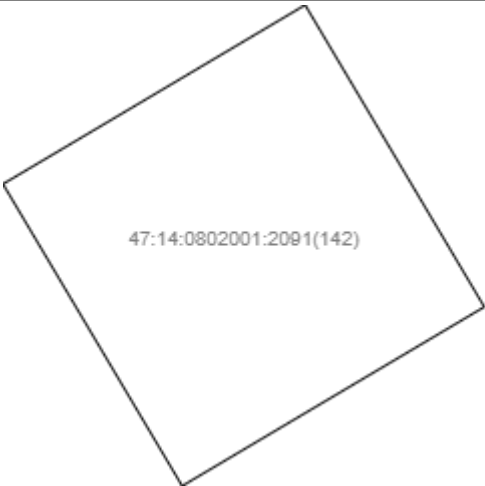
Земельный участок			
(вид объекта недвижимости)			
Лист № __ Раздела 3	Всего листов раздела 3 : __	Всего разделов: __	Всего листов выписки: __
01.10.2021 № 99/2021/421159961			
Кадастровый номер:		47:14:0802001:2091	

План (чертеж, схема) земельного участка			
			
Масштаб 1: данные отсутствуют	Условные обозначения:		

Государственный регистратор		ФГИС ЕГРН
полное наименование должности	подпись	инициалы, фамилия

М.П.

Земельный участок			
(вид объекта недвижимости)			
Лист № __ Раздела 3	Всего листов раздела 3 : __	Всего разделов: __	Всего листов выписки: __
01.10.2021 № 99/2021/421159961			
Кадастровый номер:		47:14:0802001:2091	

План (чертеж, схема) земельного участка			
			
Масштаб 1: данные отсутствуют	Условные обозначения:		

Государственный регистратор		ФГИС ЕГРН
полное наименование должности	подпись	инициалы, фамилия

М.П.


Земельный участок			
(вид объекта недвижимости)			
Лист № ___ Раздела 3	Всего листов раздела 3 : ___	Всего разделов: ___	Всего листов выписки: ___
01.10.2021 № 99/2021/421159961			
Кадастровый номер:		47:14:0802001:2091	

План (чертеж, схема) земельного участка			
			
Масштаб 1: данные отсутствуют	Условные обозначения:		

Государственный регистратор		ФГИС ЕГРН
полное наименование должности	подпись	инициалы, фамилия

М.П.

Земельный участок			
(вид объекта недвижимости)			
Лист № __ Раздела 3	Всего листов раздела 3 : __	Всего разделов: __	Всего листов выписки: __
01.10.2021 № 99/2021/421159961			
Кадастровый номер:		47:14:0802001:2091	

План (чертеж, схема) земельного участка			
			
Масштаб 1: данные отсутствуют	Условные обозначения:		

Государственный регистратор		ФГИС ЕГРН
полное наименование должности	подпись	инициалы, фамилия

М.П.


Земельный участок			
(вид объекта недвижимости)			
Лист № ___ Раздела 3	Всего листов раздела 3 : ___	Всего разделов: ___	Всего листов выписки: ___
01.10.2021 № 99/2021/421159961			
Кадастровый номер:		47:14:0802001:2091	

План (чертеж, схема) земельного участка			
			
Масштаб 1: данные отсутствуют	Условные обозначения:		

Государственный регистратор		ФГИС ЕГРН
полное наименование должности	подпись	инициалы, фамилия

М.П.


Земельный участок			
(вид объекта недвижимости)			
Лист № ___ Раздела 3	Всего листов раздела 3 : ___	Всего разделов: ___	Всего листов выписки: ___
01.10.2021 № 99/2021/421159961			
Кадастровый номер:		47:14:0802001:2091	

План (чертеж, схема) земельного участка			
			
Масштаб 1: данные отсутствуют	Условные обозначения:		

Государственный регистратор		ФГИС ЕГРН
полное наименование должности	подпись	инициалы, фамилия

М.П.

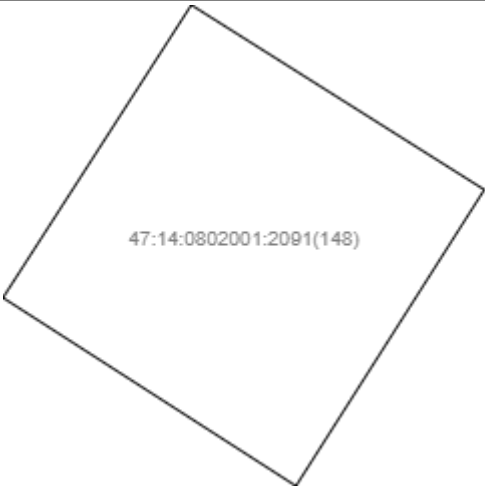
Земельный участок			
(вид объекта недвижимости)			
Лист № ___ Раздела 3	Всего листов раздела 3 : ___	Всего разделов: ___	Всего листов выписки: ___
01.10.2021 № 99/2021/421159961			
Кадастровый номер:		47:14:0802001:2091	

План (чертеж, схема) земельного участка			
			
Масштаб 1: данные отсутствуют	Условные обозначения:		

Государственный регистратор		ФГИС ЕГРН
полное наименование должности	подпись	инициалы, фамилия

М.П.

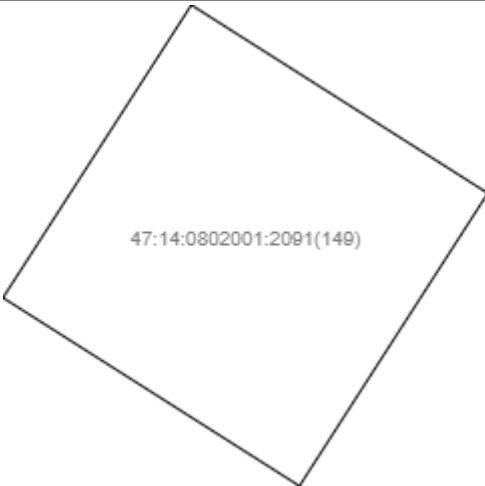
Земельный участок			
(вид объекта недвижимости)			
Лист № __ Раздела 3	Всего листов раздела 3 : __	Всего разделов: __	Всего листов выписки: __
01.10.2021 № 99/2021/421159961			
Кадастровый номер:		47:14:0802001:2091	

План (чертеж, схема) земельного участка			
			
Масштаб 1: данные отсутствуют	Условные обозначения:		

Государственный регистратор		ФГИС ЕГРН
полное наименование должности	подпись	инициалы, фамилия

М.П.

Земельный участок			
(вид объекта недвижимости)			
Лист № ___ Раздела 3	Всего листов раздела 3 : ___	Всего разделов: ___	Всего листов выписки: ___
01.10.2021 № 99/2021/421159961			
Кадастровый номер:		47:14:0802001:2091	

План (чертеж, схема) земельного участка			
			
Масштаб 1: данные отсутствуют	Условные обозначения:		

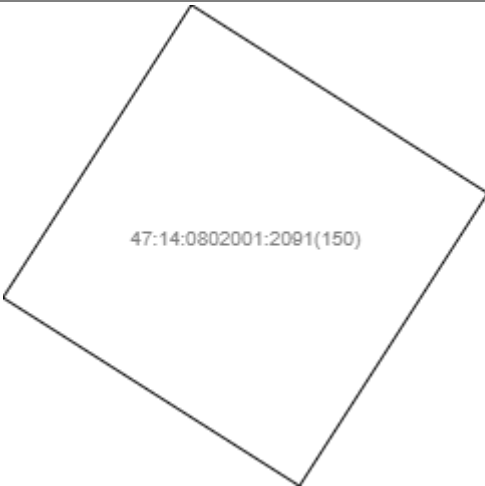
Государственный регистратор		ФГИС ЕГРН
полное наименование должности	подпись	инициалы, фамилия

М.П.

Выписка из Единого государственного реестра недвижимости об объекте недвижимости
Описание местоположения земельного участка

2091

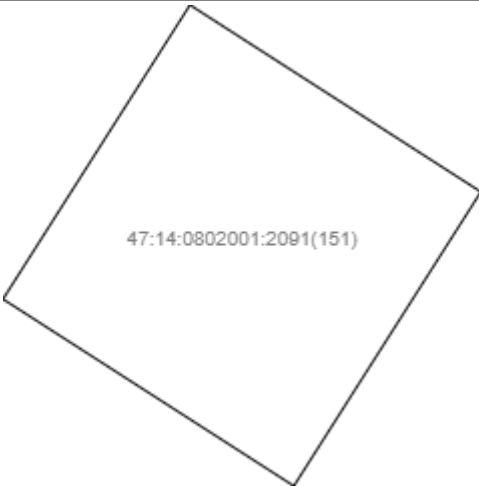
Земельный участок			
(вид объекта недвижимости)			
Лист № __ Раздела 3	Всего листов раздела 3 : __	Всего разделов: __	Всего листов выписки: __
01.10.2021 № 99/2021/421159961			
Кадастровый номер:		47:14:0802001:2091	

План (чертеж, схема) земельного участка			
			
Масштаб 1: данные отсутствуют	Условные обозначения:		

Государственный регистратор		ФГИС ЕГРН
полное наименование должности	подпись	инициалы, фамилия

М.П.

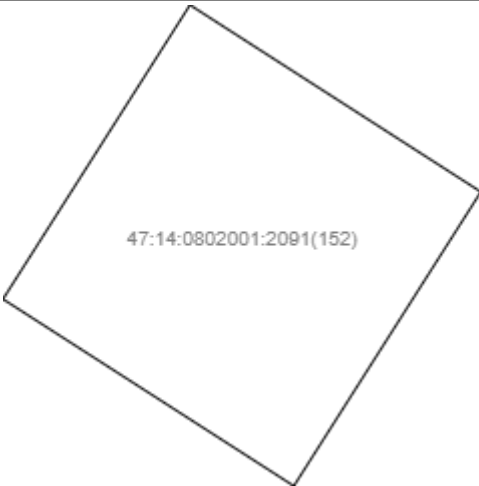
Земельный участок			
(вид объекта недвижимости)			
Лист № __ Раздела 3	Всего листов раздела 3 : __	Всего разделов: __	Всего листов выписки: __
01.10.2021 № 99/2021/421159961			
Кадастровый номер:		47:14:0802001:2091	

План (чертеж, схема) земельного участка			
			
Масштаб 1: данные отсутствуют	Условные обозначения:		

Государственный регистратор		ФГИС ЕГРН
полное наименование должности	подпись	инициалы, фамилия

М.П.

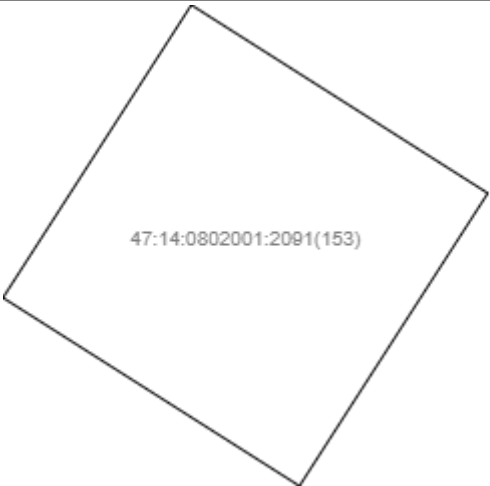
Земельный участок			
(вид объекта недвижимости)			
Лист № ___ Раздела 3	Всего листов раздела 3 : ___	Всего разделов: ___	Всего листов выписки: ___
01.10.2021 № 99/2021/421159961			
Кадастровый номер:		47:14:0802001:2091	

План (чертеж, схема) земельного участка			
			
Масштаб 1: данные отсутствуют	Условные обозначения:		

Государственный регистратор		ФГИС ЕГРН
полное наименование должности	подпись	инициалы, фамилия

М.П.

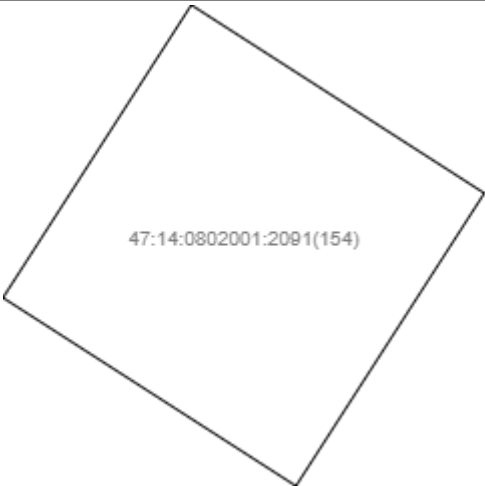
Земельный участок			
(вид объекта недвижимости)			
Лист № ___ Раздела 3	Всего листов раздела 3 : ___	Всего разделов: ___	Всего листов выписки: ___
01.10.2021 № 99/2021/421159961			
Кадастровый номер:		47:14:0802001:2091	

План (чертеж, схема) земельного участка			
			
Масштаб 1: данные отсутствуют	Условные обозначения:		

Государственный регистратор		ФГИС ЕГРН
полное наименование должности	подпись	инициалы, фамилия

М.П.

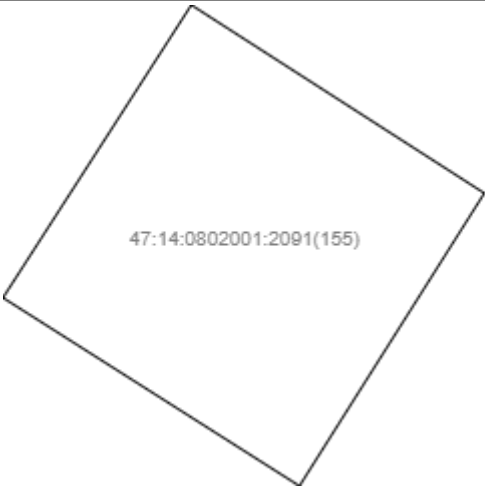
Земельный участок			
(вид объекта недвижимости)			
Лист № ___ Раздела 3	Всего листов раздела 3 : ___	Всего разделов: ___	Всего листов выписки: ___
01.10.2021 № 99/2021/421159961			
Кадастровый номер:		47:14:0802001:2091	

План (чертеж, схема) земельного участка			
			
Масштаб 1: данные отсутствуют	Условные обозначения:		

Государственный регистратор		ФГИС ЕГРН
полное наименование должности	подпись	инициалы, фамилия

М.П.

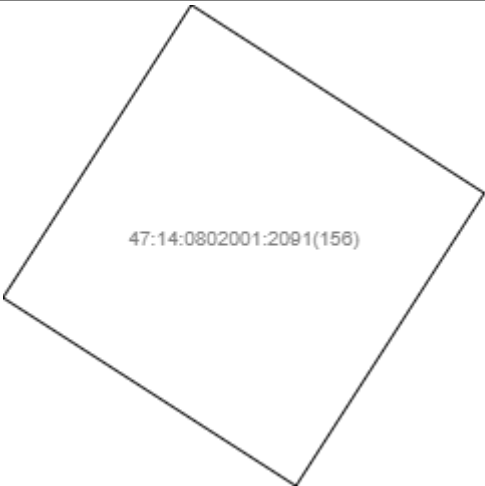
Земельный участок			
(вид объекта недвижимости)			
Лист № __ Раздела 3	Всего листов раздела 3 : __	Всего разделов: __	Всего листов выписки: __
01.10.2021 № 99/2021/421159961			
Кадастровый номер:		47:14:0802001:2091	

План (чертеж, схема) земельного участка			
			
Масштаб 1: данные отсутствуют	Условные обозначения:		

Государственный регистратор		ФГИС ЕГРН
полное наименование должности	подпись	инициалы, фамилия

М.П.

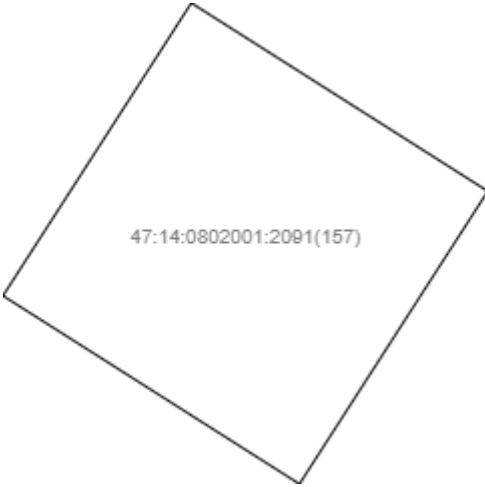
Земельный участок			
(вид объекта недвижимости)			
Лист № __ Раздела 3	Всего листов раздела 3 : __	Всего разделов: __	Всего листов выписки: __
01.10.2021 № 99/2021/421159961			
Кадастровый номер:		47:14:0802001:2091	

План (чертеж, схема) земельного участка			
			
Масштаб 1: данные отсутствуют	Условные обозначения:		

Государственный регистратор		ФГИС ЕГРН
полное наименование должности	подпись	инициалы, фамилия

М.П.

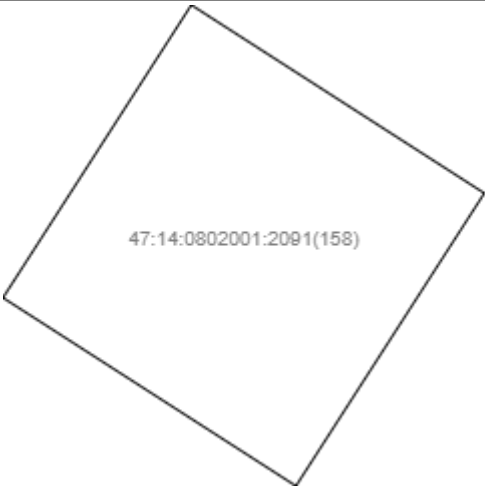
Земельный участок			
(вид объекта недвижимости)			
Лист № __ Раздела 3	Всего листов раздела 3 : __	Всего разделов: __	Всего листов выписки: __
01.10.2021 № 99/2021/421159961			
Кадастровый номер:		47:14:0802001:2091	

План (чертеж, схема) земельного участка			
			
Масштаб 1: данные отсутствуют	Условные обозначения:		

Государственный регистратор		ФГИС ЕГРН
полное наименование должности	подпись	инициалы, фамилия

М.П.

Земельный участок			
(вид объекта недвижимости)			
Лист № __ Раздела 3	Всего листов раздела 3 : __	Всего разделов: __	Всего листов выписки: __
01.10.2021 № 99/2021/421159961			
Кадастровый номер:		47:14:0802001:2091	

План (чертеж, схема) земельного участка			
			
Масштаб 1: данные отсутствуют	Условные обозначения:		


Государственный регистратор		ФГИС ЕГРН
полное наименование должности	подпись	инициалы, фамилия

М.П.

Выписка из Единого государственного реестра недвижимости об объекте недвижимости
Описание местоположения земельного участка

2100

Земельный участок			
(вид объекта недвижимости)			
Лист № ___ Раздела 3	Всего листов раздела 3 : ___	Всего разделов: ___	Всего листов выписки: ___
01.10.2021 № 99/2021/421159961			
Кадастровый номер:		47:14:0802001:2091	

План (чертеж, схема) земельного участка			
			
Масштаб 1: данные отсутствуют	Условные обозначения:		

Государственный регистратор		ФГИС ЕГРН
полное наименование должности	подпись	инициалы, фамилия

М.П.

Выписка из Единого государственного реестра недвижимости об объекте недвижимости
Описание местоположения земельного участка

2101

Земельный участок			
(вид объекта недвижимости)			
Лист № ___ Раздела 3	Всего листов раздела 3 : ___	Всего разделов: ___	Всего листов выписки: ___
01.10.2021 № 99/2021/421159961			
Кадастровый номер:		47:14:0802001:2091	

План (чертеж, схема) земельного участка			
Масштаб 1: данные отсутствуют		Условные обозначения:	


Государственный регистратор		ФГИС ЕГРН
полное наименование должности	подпись	инициалы, фамилия

М.П.

Выписка из Единого государственного реестра недвижимости об объекте недвижимости
Описание местоположения земельного участка

2102

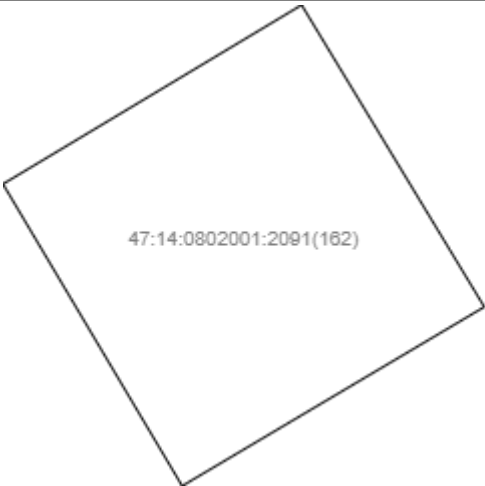
Земельный участок			
(вид объекта недвижимости)			
Лист № ___ Раздела 3	Всего листов раздела 3 : ___	Всего разделов: ___	Всего листов выписки: ___
01.10.2021 № 99/2021/421159961			
Кадастровый номер:		47:14:0802001:2091	

План (чертеж, схема) земельного участка			
			
Масштаб 1: данные отсутствуют	Условные обозначения:		

Государственный регистратор		ФГИС ЕГРН
полное наименование должности	подпись	инициалы, фамилия

М.П.

Земельный участок			
(вид объекта недвижимости)			
Лист № ___ Раздела 3	Всего листов раздела 3 : ___	Всего разделов: ___	Всего листов выписки: ___
01.10.2021 № 99/2021/421159961			
Кадастровый номер:		47:14:0802001:2091	

План (чертеж, схема) земельного участка			
			
Масштаб 1: данные отсутствуют	Условные обозначения:		

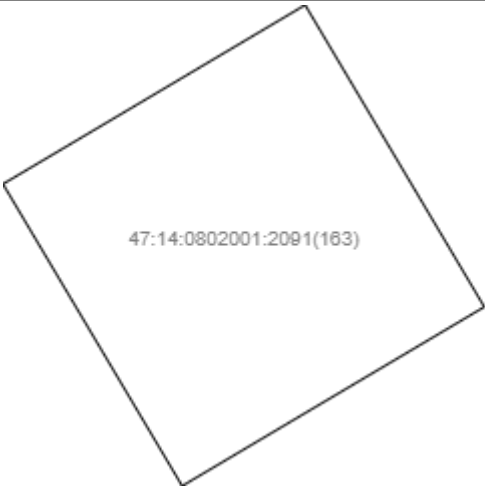
Государственный регистратор		ФГИС ЕГРН
полное наименование должности	подпись	инициалы, фамилия

М.П.

Выписка из Единого государственного реестра недвижимости об объекте недвижимости
Описание местоположения земельного участка

2104

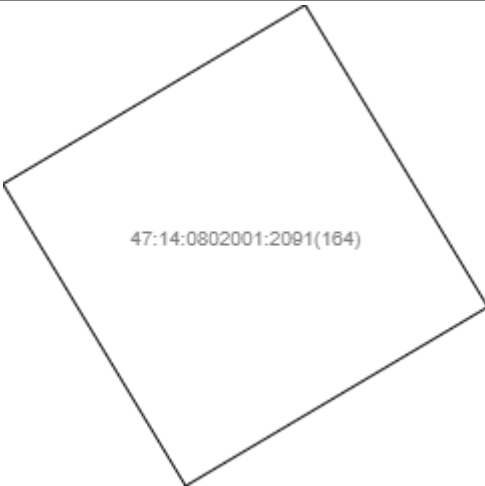
Земельный участок			
(вид объекта недвижимости)			
Лист № __ Раздела 3	Всего листов раздела 3 : __	Всего разделов: __	Всего листов выписки: __
01.10.2021 № 99/2021/421159961			
Кадастровый номер:		47:14:0802001:2091	

План (чертеж, схема) земельного участка			
			
Масштаб 1: данные отсутствуют	Условные обозначения:		

Государственный регистратор		ФГИС ЕГРН
полное наименование должности	подпись	инициалы, фамилия

М.П.

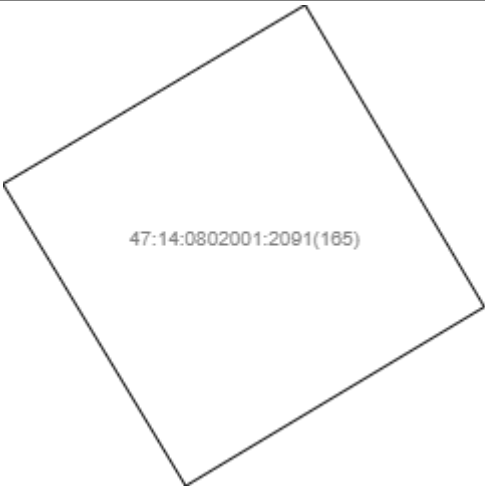
Земельный участок			
(вид объекта недвижимости)			
Лист № ___ Раздела 3	Всего листов раздела 3 : ___	Всего разделов: ___	Всего листов выписки: ___
01.10.2021 № 99/2021/421159961			
Кадастровый номер:		47:14:0802001:2091	

План (чертеж, схема) земельного участка			
			
Масштаб 1: данные отсутствуют	Условные обозначения:		

Государственный регистратор		ФГИС ЕГРН
полное наименование должности	подпись	инициалы, фамилия

М.П.

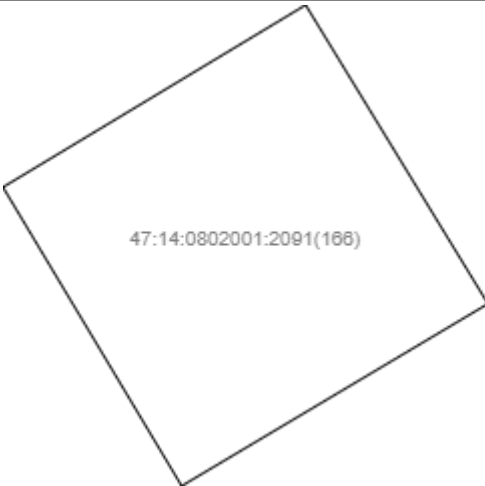
Земельный участок			
(вид объекта недвижимости)			
Лист № ___ Раздела 3	Всего листов раздела 3 : ___	Всего разделов: ___	Всего листов выписки: ___
01.10.2021 № 99/2021/421159961			
Кадастровый номер:		47:14:0802001:2091	

План (чертеж, схема) земельного участка			
			
Масштаб 1: данные отсутствуют	Условные обозначения:		

Государственный регистратор		ФГИС ЕГРН
полное наименование должности	подпись	инициалы, фамилия

М.П.

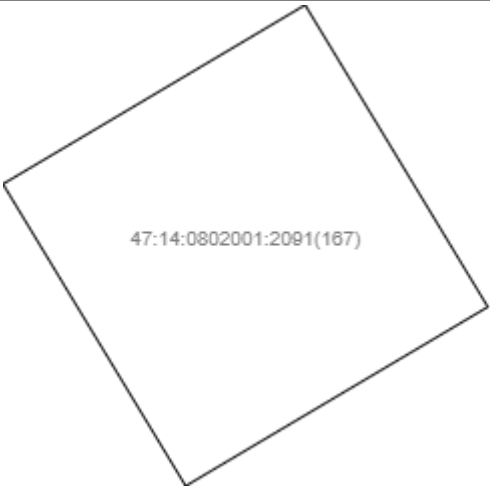
Земельный участок			
(вид объекта недвижимости)			
Лист № ___ Раздела 3	Всего листов раздела 3 : ___	Всего разделов: ___	Всего листов выписки: ___
01.10.2021 № 99/2021/421159961			
Кадастровый номер:		47:14:0802001:2091	

План (чертеж, схема) земельного участка			
			
Масштаб 1: данные отсутствуют	Условные обозначения:		

Государственный регистратор		ФГИС ЕГРН
полное наименование должности	подпись	инициалы, фамилия

М.П.

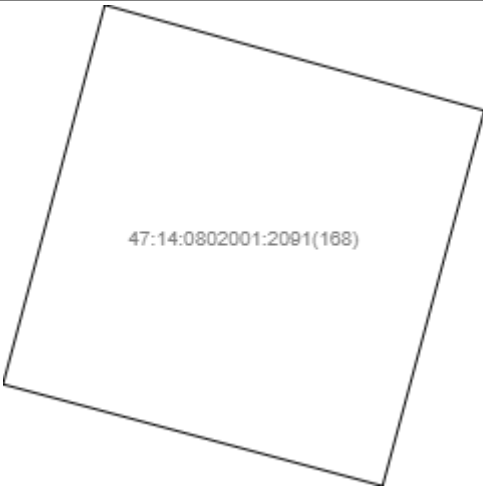
Земельный участок			
(вид объекта недвижимости)			
Лист № ___ Раздела 3	Всего листов раздела 3 : ___	Всего разделов: ___	Всего листов выписки: ___
01.10.2021 № 99/2021/421159961			
Кадастровый номер:		47:14:0802001:2091	

План (чертеж, схема) земельного участка			
			
Масштаб 1: данные отсутствуют	Условные обозначения:		

Государственный регистратор		ФГИС ЕГРН
полное наименование должности	подпись	инициалы, фамилия

М.П.


Земельный участок			
(вид объекта недвижимости)			
Лист № __ Раздела 3	Всего листов раздела 3 : __	Всего разделов: __	Всего листов выписки: __
01.10.2021 № 99/2021/421159961			
Кадастровый номер:		47:14:0802001:2091	

План (чертеж, схема) земельного участка			
			
Масштаб 1: данные отсутствуют	Условные обозначения:		

Государственный регистратор		ФГИС ЕГРН
полное наименование должности	подпись	инициалы, фамилия

М.П.

Земельный участок			
(вид объекта недвижимости)			
Лист № ___ Раздела 3	Всего листов раздела 3 : ___	Всего разделов: ___	Всего листов выписки: ___
01.10.2021 № 99/2021/421159961			
Кадастровый номер:		47:14:0802001:2091	

План (чертеж, схема) земельного участка			
			
Масштаб 1: данные отсутствуют	Условные обозначения:		


Государственный регистратор		ФГИС ЕГРН
полное наименование должности	подпись	инициалы, фамилия

М.П.

Выписка из Единого государственного реестра недвижимости об объекте недвижимости
Описание местоположения земельного участка

2111

Земельный участок			
(вид объекта недвижимости)			
Лист № ___ Раздела 3	Всего листов раздела 3 : ___	Всего разделов: ___	Всего листов выписки: ___
01.10.2021 № 99/2021/421159961			
Кадастровый номер:		47:14:0802001:2091	

План (чертеж, схема) земельного участка			
			
Масштаб 1: данные отсутствуют	Условные обозначения:		


Государственный регистратор		ФГИС ЕГРН
полное наименование должности	подпись	инициалы, фамилия

М.П.

Выписка из Единого государственного реестра недвижимости об объекте недвижимости
Описание местоположения земельного участка

2112


Земельный участок			
(вид объекта недвижимости)			
Лист № ___ Раздела 3	Всего листов раздела 3 : ___	Всего разделов: ___	Всего листов выписки: ___
01.10.2021 № 99/2021/421159961			
Кадастровый номер:		47:14:0802001:2091	

План (чертеж, схема) земельного участка			
			
Масштаб 1: данные отсутствуют	Условные обозначения:		

Государственный регистратор		ФГИС ЕГРН
полное наименование должности	подпись	инициалы, фамилия

М.П.

Земельный участок			
(вид объекта недвижимости)			
Лист № ___ Раздела 3	Всего листов раздела 3 : ___	Всего разделов: ___	Всего листов выписки: ___
01.10.2021 № 99/2021/421159961			
Кадастровый номер:		47:14:0802001:2091	

План (чертеж, схема) земельного участка			
			
Масштаб 1: данные отсутствуют	Условные обозначения:		

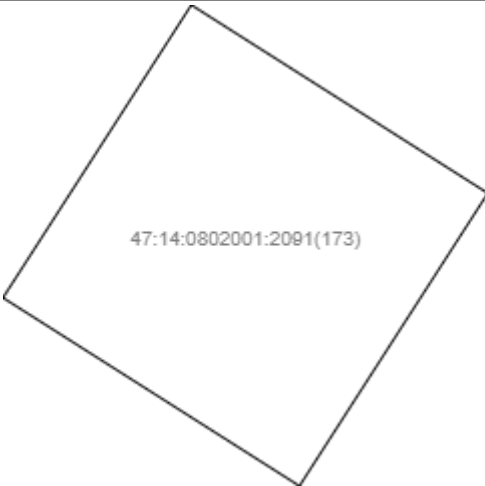
Государственный регистратор		ФГИС ЕГРН
полное наименование должности	подпись	инициалы, фамилия

М.П.

Выписка из Единого государственного реестра недвижимости об объекте недвижимости
Описание местоположения земельного участка

2114

Земельный участок			
(вид объекта недвижимости)			
Лист № ___ Раздела 3	Всего листов раздела 3 : ___	Всего разделов: ___	Всего листов выписки: ___
01.10.2021 № 99/2021/421159961			
Кадастровый номер:		47:14:0802001:2091	

План (чертеж, схема) земельного участка			
			
Масштаб 1: данные отсутствуют	Условные обозначения:		

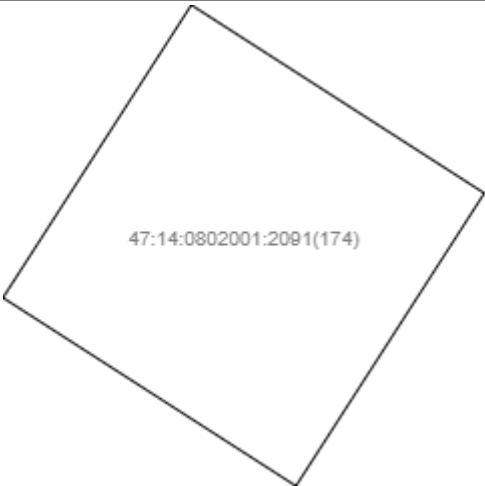
Государственный регистратор		ФГИС ЕГРН
полное наименование должности	подпись	инициалы, фамилия

М.П.

Выписка из Единого государственного реестра недвижимости об объекте недвижимости
Описание местоположения земельного участка

2115

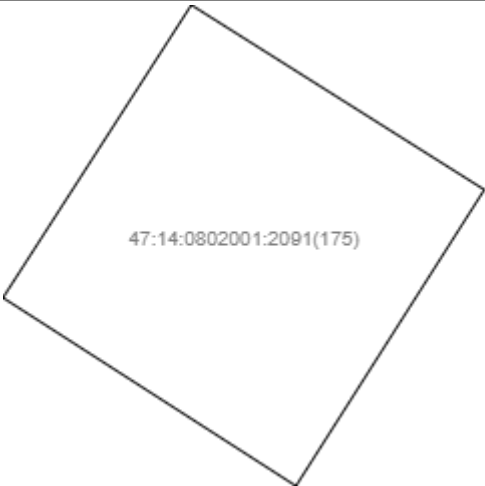
Земельный участок			
(вид объекта недвижимости)			
Лист № ___ Раздела 3	Всего листов раздела 3 : ___	Всего разделов: ___	Всего листов выписки: ___
01.10.2021 № 99/2021/421159961			
Кадастровый номер:		47:14:0802001:2091	

План (чертеж, схема) земельного участка			
			
Масштаб 1: данные отсутствуют	Условные обозначения:		

Государственный регистратор		ФГИС ЕГРН
полное наименование должности	подпись	инициалы, фамилия

М.П.

Земельный участок			
(вид объекта недвижимости)			
Лист № __ Раздела 3	Всего листов раздела 3 : __	Всего разделов: __	Всего листов выписки: __
01.10.2021 № 99/2021/421159961			
Кадастровый номер:		47:14:0802001:2091	

План (чертеж, схема) земельного участка			
			
Масштаб 1: данные отсутствуют	Условные обозначения:		

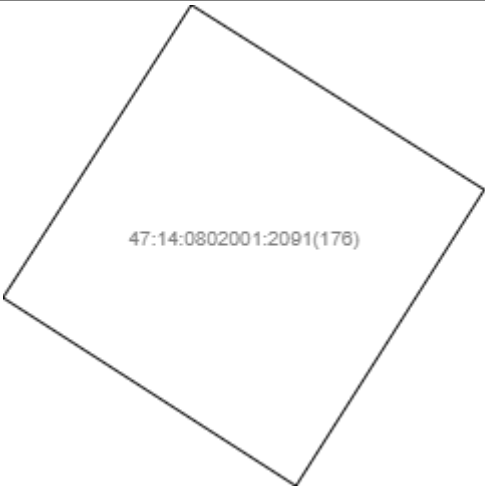
Государственный регистратор		ФГИС ЕГРН
полное наименование должности	подпись	инициалы, фамилия

М.П.

Выписка из Единого государственного реестра недвижимости об объекте недвижимости
Описание местоположения земельного участка

2117

Земельный участок			
(вид объекта недвижимости)			
Лист № ___ Раздела 3	Всего листов раздела 3 : ___	Всего разделов: ___	Всего листов выписки: ___
01.10.2021 № 99/2021/421159961			
Кадастровый номер:		47:14:0802001:2091	

План (чертеж, схема) земельного участка			
			
Масштаб 1: данные отсутствуют	Условные обозначения:		

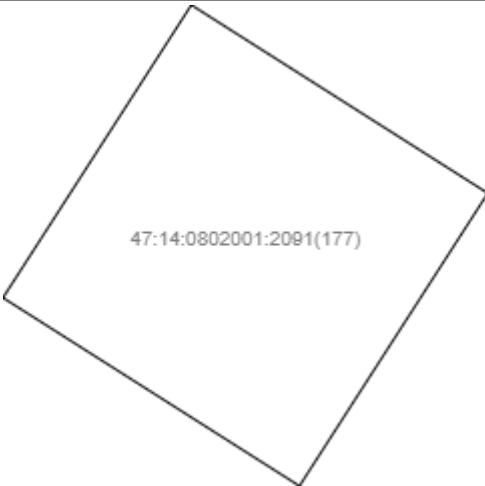
Государственный регистратор		ФГИС ЕГРН
полное наименование должности	подпись	инициалы, фамилия

М.П.

Выписка из Единого государственного реестра недвижимости об объекте недвижимости
Описание местоположения земельного участка

2118

Земельный участок			
(вид объекта недвижимости)			
Лист № __ Раздела 3	Всего листов раздела 3 : __	Всего разделов: __	Всего листов выписки: __
01.10.2021 № 99/2021/421159961			
Кадастровый номер:		47:14:0802001:2091	

План (чертеж, схема) земельного участка			
			
Масштаб 1: данные отсутствуют	Условные обозначения:		

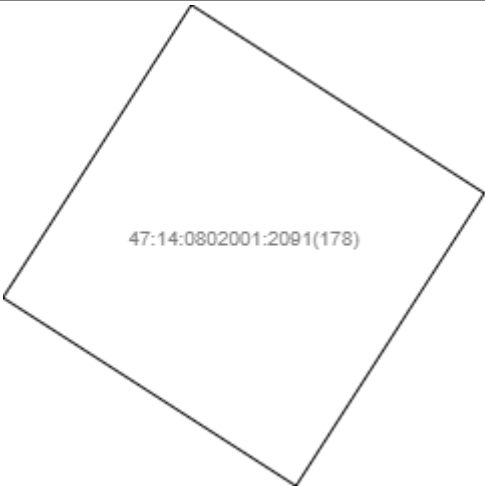
Государственный регистратор		ФГИС ЕГРН
полное наименование должности	подпись	инициалы, фамилия

М.П.

Выписка из Единого государственного реестра недвижимости об объекте недвижимости
Описание местоположения земельного участка

2119

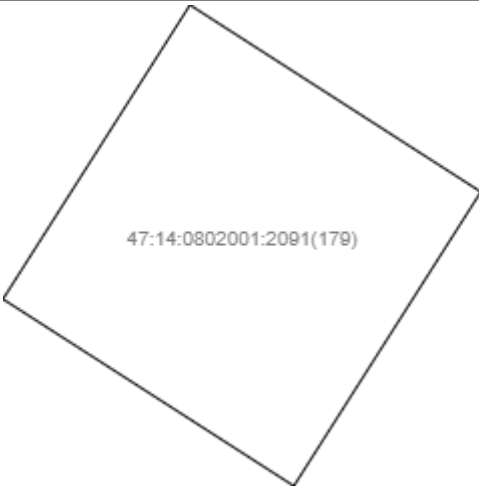
Земельный участок			
(вид объекта недвижимости)			
Лист № ___ Раздела 3	Всего листов раздела 3 : ___	Всего разделов: ___	Всего листов выписки: ___
01.10.2021 № 99/2021/421159961			
Кадастровый номер:		47:14:0802001:2091	

План (чертеж, схема) земельного участка			
			
Масштаб 1: данные отсутствуют	Условные обозначения:		

Государственный регистратор		ФГИС ЕГРН
полное наименование должности	подпись	инициалы, фамилия

М.П.

Земельный участок			
(вид объекта недвижимости)			
Лист № __ Раздела 3	Всего листов раздела 3 : __	Всего разделов: __	Всего листов выписки: __
01.10.2021 № 99/2021/421159961			
Кадастровый номер:		47:14:0802001:2091	

План (чертеж, схема) земельного участка			
			
Масштаб 1: данные отсутствуют	Условные обозначения:		

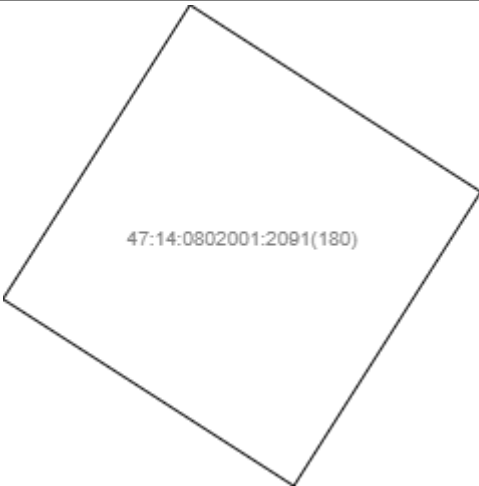
Государственный регистратор		ФГИС ЕГРН
полное наименование должности	подпись	инициалы, фамилия

М.П.

Выписка из Единого государственного реестра недвижимости об объекте недвижимости
Описание местоположения земельного участка

2121

Земельный участок			
(вид объекта недвижимости)			
Лист № __ Раздела 3	Всего листов раздела 3 : __	Всего разделов: __	Всего листов выписки: __
01.10.2021 № 99/2021/421159961			
Кадастровый номер:		47:14:0802001:2091	

План (чертеж, схема) земельного участка			
			
Масштаб 1: данные отсутствуют	Условные обозначения:		

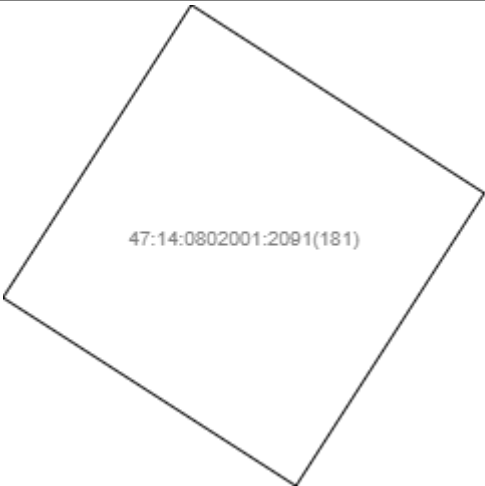
Государственный регистратор		ФГИС ЕГРН
полное наименование должности	подпись	инициалы, фамилия

М.П.

Выписка из Единого государственного реестра недвижимости об объекте недвижимости
Описание местоположения земельного участка

2122

Земельный участок			
(вид объекта недвижимости)			
Лист № ___ Раздела 3	Всего листов раздела 3 : ___	Всего разделов: ___	Всего листов выписки: ___
01.10.2021 № 99/2021/421159961			
Кадастровый номер:		47:14:0802001:2091	

План (чертеж, схема) земельного участка			
			
Масштаб 1: данные отсутствуют	Условные обозначения:		

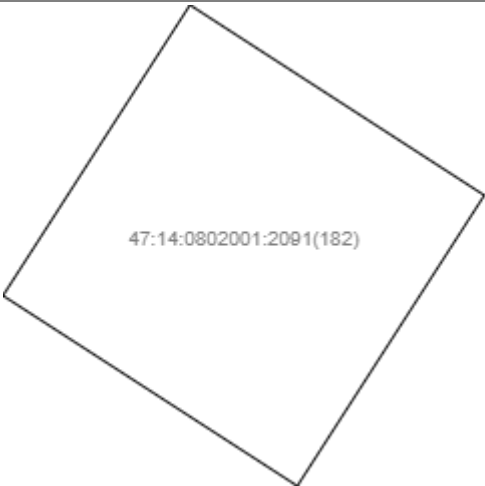
Государственный регистратор		ФГИС ЕГРН
полное наименование должности	подпись	инициалы, фамилия

М.П.

Выписка из Единого государственного реестра недвижимости об объекте недвижимости
Описание местоположения земельного участка

2123

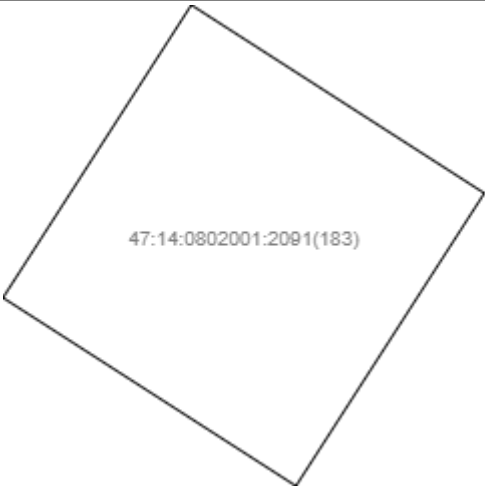
Земельный участок			
(вид объекта недвижимости)			
Лист № ___ Раздела 3	Всего листов раздела 3 : ___	Всего разделов: ___	Всего листов выписки: ___
01.10.2021 № 99/2021/421159961			
Кадастровый номер:		47:14:0802001:2091	

План (чертеж, схема) земельного участка			
			
Масштаб 1: данные отсутствуют	Условные обозначения:		

Государственный регистратор		ФГИС ЕГРН
полное наименование должности	подпись	инициалы, фамилия

М.П.

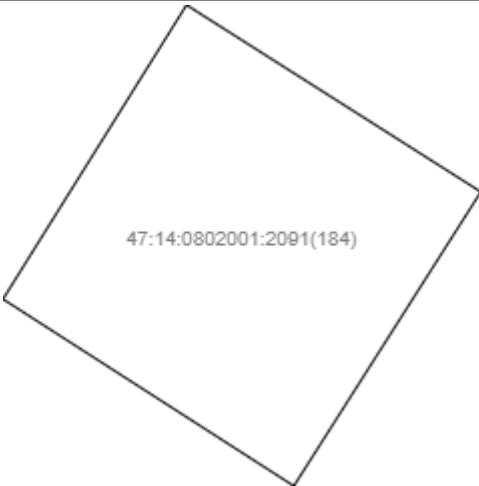
Земельный участок			
(вид объекта недвижимости)			
Лист № ___ Раздела 3	Всего листов раздела 3 : ___	Всего разделов: ___	Всего листов выписки: ___
01.10.2021 № 99/2021/421159961			
Кадастровый номер:		47:14:0802001:2091	

План (чертеж, схема) земельного участка			
			
Масштаб 1: данные отсутствуют	Условные обозначения:		

Государственный регистратор		ФГИС ЕГРН
полное наименование должности	подпись	инициалы, фамилия

М.П.

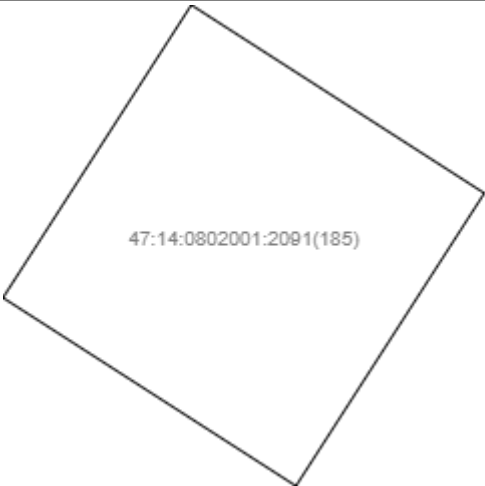
Земельный участок			
(вид объекта недвижимости)			
Лист № ___ Раздела 3	Всего листов раздела 3 : ___	Всего разделов: ___	Всего листов выписки: ___
01.10.2021 № 99/2021/421159961			
Кадастровый номер:		47:14:0802001:2091	

План (чертеж, схема) земельного участка			
			
Масштаб 1: данные отсутствуют	Условные обозначения:		

Государственный регистратор		ФГИС ЕГРН
полное наименование должности	подпись	инициалы, фамилия

М.П.

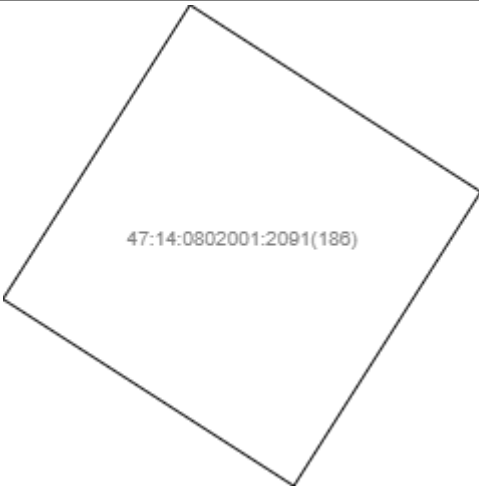
Земельный участок			
(вид объекта недвижимости)			
Лист № ___ Раздела 3	Всего листов раздела 3 : ___	Всего разделов: ___	Всего листов выписки: ___
01.10.2021 № 99/2021/421159961			
Кадастровый номер:		47:14:0802001:2091	

План (чертеж, схема) земельного участка			
			
Масштаб 1: данные отсутствуют	Условные обозначения:		

Государственный регистратор		ФГИС ЕГРН
полное наименование должности	подпись	инициалы, фамилия

М.П.

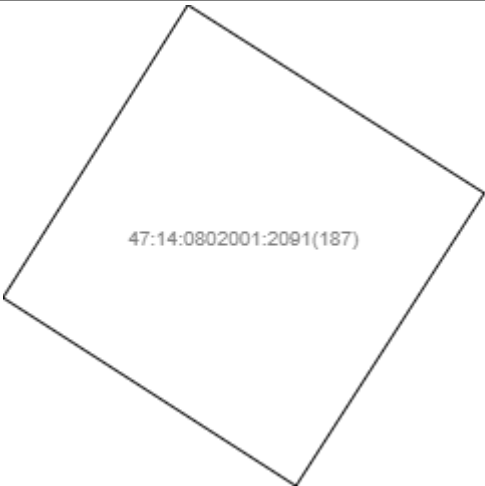
Земельный участок			
(вид объекта недвижимости)			
Лист № __ Раздела 3	Всего листов раздела 3 : __	Всего разделов: __	Всего листов выписки: __
01.10.2021 № 99/2021/421159961			
Кадастровый номер:		47:14:0802001:2091	

План (чертеж, схема) земельного участка			
			
Масштаб 1: данные отсутствуют	Условные обозначения:		

Государственный регистратор		ФГИС ЕГРН
полное наименование должности	подпись	инициалы, фамилия

М.П.

Земельный участок			
(вид объекта недвижимости)			
Лист № ___ Раздела 3	Всего листов раздела 3 : ___	Всего разделов: ___	Всего листов выписки: ___
01.10.2021 № 99/2021/421159961			
Кадастровый номер:		47:14:0802001:2091	

План (чертеж, схема) земельного участка			
			
Масштаб 1: данные отсутствуют	Условные обозначения:		


Государственный регистратор		ФГИС ЕГРН
полное наименование должности	подпись	инициалы, фамилия

М.П.

Выписка из Единого государственного реестра недвижимости об объекте недвижимости
Описание местоположения земельного участка

2129


Земельный участок			
(вид объекта недвижимости)			
Лист № ___ Раздела 3	Всего листов раздела 3 : ___	Всего разделов: ___	Всего листов выписки: ___
01.10.2021 № 99/2021/421159961			
Кадастровый номер:		47:14:0802001:2091	

План (чертеж, схема) земельного участка			
			
Масштаб 1: данные отсутствуют	Условные обозначения:		

Государственный регистратор		ФГИС ЕГРН
полное наименование должности	подпись	инициалы, фамилия

М.П.


Земельный участок			
(вид объекта недвижимости)			
Лист № ___ Раздела 3	Всего листов раздела 3 : ___	Всего разделов: ___	Всего листов выписки: ___
01.10.2021 № 99/2021/421159961			
Кадастровый номер:		47:14:0802001:2091	

План (чертеж, схема) земельного участка			
			
Масштаб 1: данные отсутствуют	Условные обозначения:		

Государственный регистратор		ФГИС ЕГРН
полное наименование должности	подпись	инициалы, фамилия

М.П.

Земельный участок			
(вид объекта недвижимости)			
Лист № ___ Раздела 3	Всего листов раздела 3 : ___	Всего разделов: ___	Всего листов выписки: ___
01.10.2021 № 99/2021/421159961			
Кадастровый номер:		47:14:0802001:2091	

План (чертеж, схема) земельного участка			
			
Масштаб 1: данные отсутствуют	Условные обозначения:		


Государственный регистратор		ФГИС ЕГРН
полное наименование должности	подпись	инициалы, фамилия

М.П.

Выписка из Единого государственного реестра недвижимости об объекте недвижимости
Описание местоположения земельного участка

2132


Земельный участок			
(вид объекта недвижимости)			
Лист № ___ Раздела 3	Всего листов раздела 3 : ___	Всего разделов: ___	Всего листов выписки: ___
01.10.2021 № 99/2021/421159961			
Кадастровый номер:		47:14:0802001:2091	

План (чертеж, схема) земельного участка			
			
Масштаб 1: данные отсутствуют	Условные обозначения:		

Государственный регистратор		ФГИС ЕГРН
полное наименование должности	подпись	инициалы, фамилия

М.П.

Земельный участок			
(вид объекта недвижимости)			
Лист № ___ Раздела 3	Всего листов раздела 3 : ___	Всего разделов: ___	Всего листов выписки: ___
01.10.2021 № 99/2021/421159961			
Кадастровый номер:		47:14:0802001:2091	

План (чертеж, схема) земельного участка			
			
Масштаб 1: данные отсутствуют	Условные обозначения:		


Государственный регистратор		ФГИС ЕГРН
полное наименование должности	подпись	инициалы, фамилия

М.П.

Выписка из Единого государственного реестра недвижимости об объекте недвижимости
Описание местоположения земельного участка

2134

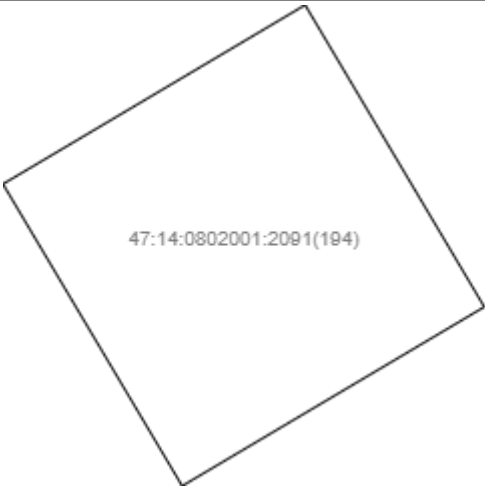
Земельный участок			
(вид объекта недвижимости)			
Лист № ___ Раздела 3	Всего листов раздела 3 : ___	Всего разделов: ___	Всего листов выписки: ___
01.10.2021 № 99/2021/421159961			
Кадастровый номер:		47:14:0802001:2091	

План (чертеж, схема) земельного участка			
			
Масштаб 1: данные отсутствуют	Условные обозначения:		

Государственный регистратор		ФГИС ЕГРН
полное наименование должности	подпись	инициалы, фамилия

М.П.

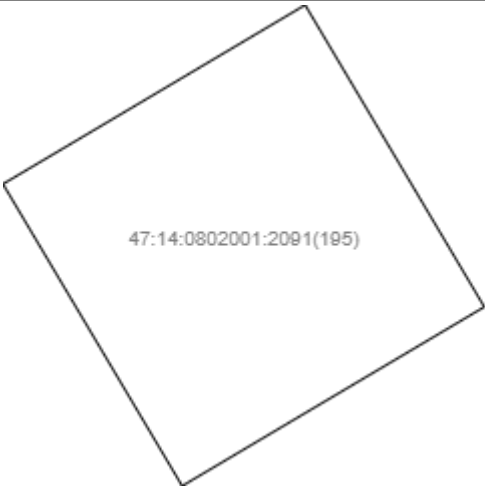
Земельный участок			
(вид объекта недвижимости)			
Лист № __ Раздела 3	Всего листов раздела 3 : __	Всего разделов: __	Всего листов выписки: __
01.10.2021 № 99/2021/421159961			
Кадастровый номер:		47:14:0802001:2091	

План (чертеж, схема) земельного участка			
			
Масштаб 1: данные отсутствуют	Условные обозначения:		

Государственный регистратор		ФГИС ЕГРН
полное наименование должности	подпись	инициалы, фамилия

М.П.

Земельный участок			
(вид объекта недвижимости)			
Лист № __ Раздела 3	Всего листов раздела 3 : __	Всего разделов: __	Всего листов выписки: __
01.10.2021 № 99/2021/421159961			
Кадастровый номер:		47:14:0802001:2091	

План (чертеж, схема) земельного участка			
			
Масштаб 1: данные отсутствуют	Условные обозначения:		

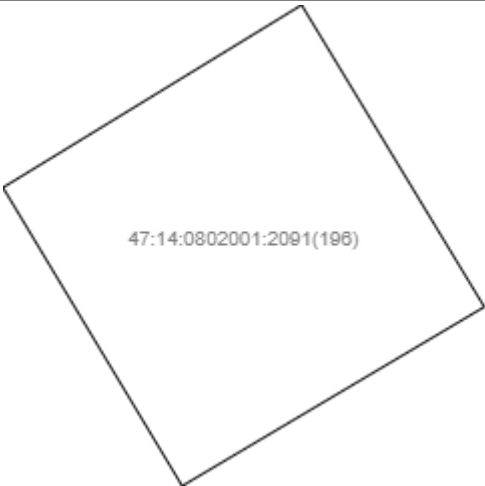
Государственный регистратор		ФГИС ЕГРН
полное наименование должности	подпись	инициалы, фамилия

М.П.

Выписка из Единого государственного реестра недвижимости об объекте недвижимости
Описание местоположения земельного участка

2137

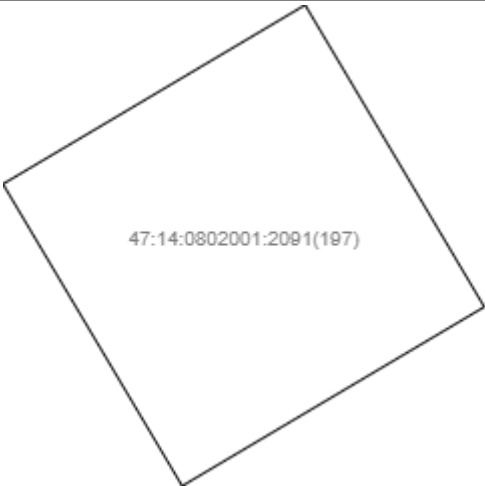
Земельный участок			
(вид объекта недвижимости)			
Лист № __ Раздела 3	Всего листов раздела 3 : __	Всего разделов: __	Всего листов выписки: __
01.10.2021 № 99/2021/421159961			
Кадастровый номер:		47:14:0802001:2091	

План (чертеж, схема) земельного участка			
			
Масштаб 1: данные отсутствуют	Условные обозначения:		

Государственный регистратор		ФГИС ЕГРН
полное наименование должности	подпись	инициалы, фамилия

М.П.

Земельный участок			
(вид объекта недвижимости)			
Лист № ___ Раздела 3	Всего листов раздела 3 : ___	Всего разделов: ___	Всего листов выписки: ___
01.10.2021 № 99/2021/421159961			
Кадастровый номер:		47:14:0802001:2091	

План (чертеж, схема) земельного участка			
			
Масштаб 1: данные отсутствуют	Условные обозначения:		

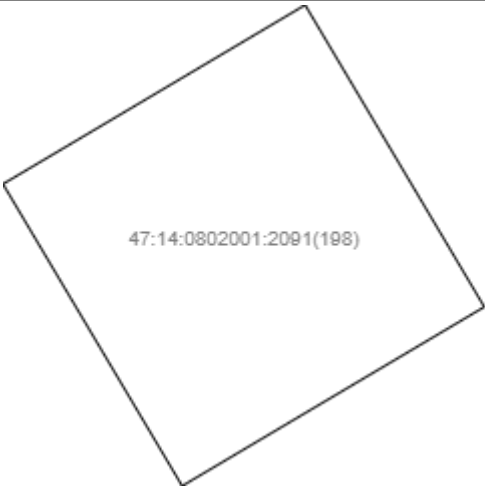
Государственный регистратор		ФГИС ЕГРН
полное наименование должности	подпись	инициалы, фамилия

М.П.

Выписка из Единого государственного реестра недвижимости об объекте недвижимости
Описание местоположения земельного участка

2139

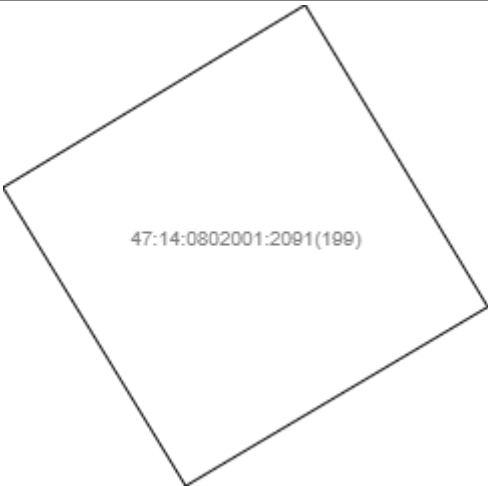
Земельный участок			
(вид объекта недвижимости)			
Лист № ___ Раздела 3	Всего листов раздела 3 : ___	Всего разделов: ___	Всего листов выписки: ___
01.10.2021 № 99/2021/421159961			
Кадастровый номер:		47:14:0802001:2091	

План (чертеж, схема) земельного участка			
			
Масштаб 1: данные отсутствуют	Условные обозначения:		

Государственный регистратор		ФГИС ЕГРН
полное наименование должности	подпись	инициалы, фамилия

М.П.

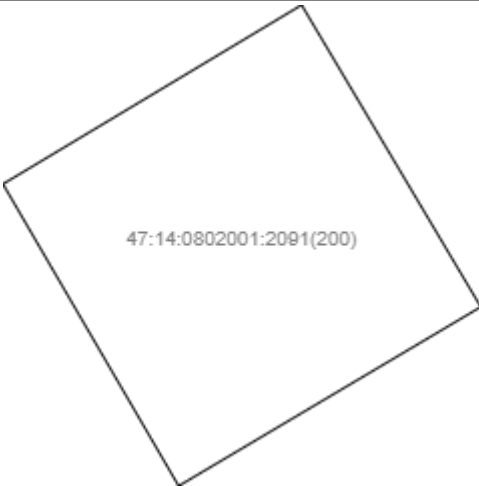
Земельный участок			
(вид объекта недвижимости)			
Лист № ___ Раздела 3	Всего листов раздела 3 : ___	Всего разделов: ___	Всего листов выписки: ___
01.10.2021 № 99/2021/421159961			
Кадастровый номер:		47:14:0802001:2091	

План (чертеж, схема) земельного участка			
			
Масштаб 1: данные отсутствуют	Условные обозначения:		

Государственный регистратор		ФГИС ЕГРН
полное наименование должности	подпись	инициалы, фамилия

М.П.

Земельный участок			
(вид объекта недвижимости)			
Лист № __ Раздела 3	Всего листов раздела 3 : __	Всего разделов: __	Всего листов выписки: __
01.10.2021 № 99/2021/421159961			
Кадастровый номер:		47:14:0802001:2091	

План (чертеж, схема) земельного участка			
			
Масштаб 1: данные отсутствуют	Условные обозначения:		

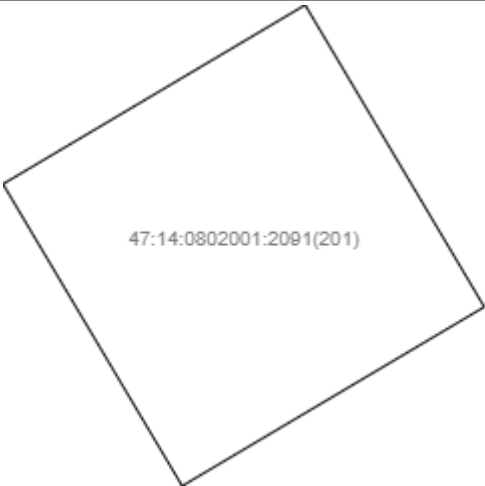
Государственный регистратор		ФГИС ЕГРН
полное наименование должности	подпись	инициалы, фамилия

М.П.

Выписка из Единого государственного реестра недвижимости об объекте недвижимости
Описание местоположения земельного участка

2142

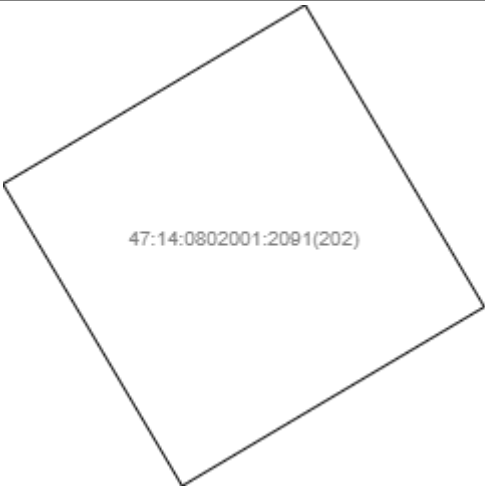
Земельный участок			
(вид объекта недвижимости)			
Лист № __ Раздела 3	Всего листов раздела 3 : __	Всего разделов: __	Всего листов выписки: __
01.10.2021 № 99/2021/421159961			
Кадастровый номер:		47:14:0802001:2091	

План (чертеж, схема) земельного участка			
			
Масштаб 1: данные отсутствуют	Условные обозначения:		

Государственный регистратор		ФГИС ЕГРН
полное наименование должности	подпись	инициалы, фамилия

М.П.

Земельный участок			
(вид объекта недвижимости)			
Лист № ___ Раздела 3	Всего листов раздела 3 : ___	Всего разделов: ___	Всего листов выписки: ___
01.10.2021 № 99/2021/421159961			
Кадастровый номер:		47:14:0802001:2091	

План (чертеж, схема) земельного участка			
			
Масштаб 1: данные отсутствуют	Условные обозначения:		

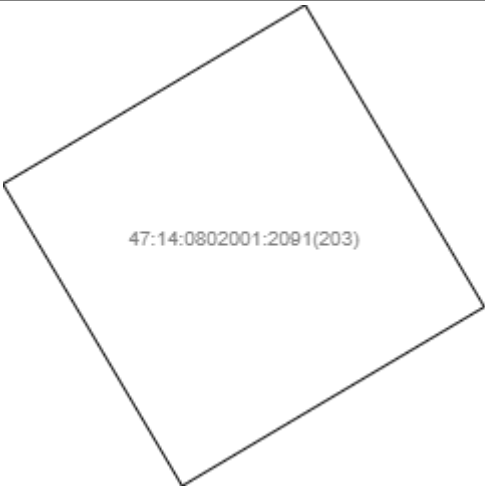
Государственный регистратор		ФГИС ЕГРН
полное наименование должности	подпись	инициалы, фамилия

М.П.

Выписка из Единого государственного реестра недвижимости об объекте недвижимости
Описание местоположения земельного участка

2144

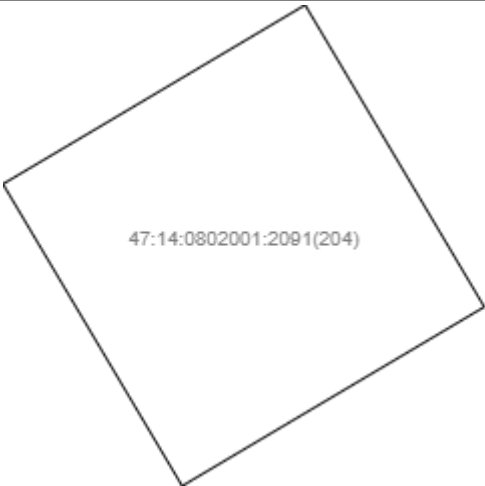
Земельный участок			
(вид объекта недвижимости)			
Лист № ___ Раздела 3	Всего листов раздела 3 : ___	Всего разделов: ___	Всего листов выписки: ___
01.10.2021 № 99/2021/421159961			
Кадастровый номер:		47:14:0802001:2091	

План (чертеж, схема) земельного участка			
			
Масштаб 1: данные отсутствуют	Условные обозначения:		

Государственный регистратор		ФГИС ЕГРН
полное наименование должности	подпись	инициалы, фамилия

М.П.

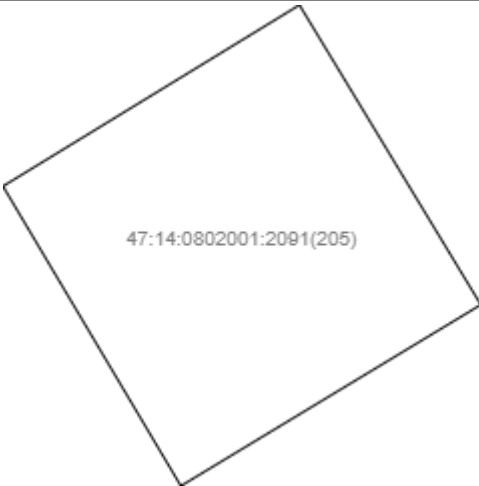
Земельный участок			
(вид объекта недвижимости)			
Лист № ___ Раздела 3	Всего листов раздела 3 : ___	Всего разделов: ___	Всего листов выписки: ___
01.10.2021 № 99/2021/421159961			
Кадастровый номер:		47:14:0802001:2091	

План (чертеж, схема) земельного участка			
			
Масштаб 1: данные отсутствуют	Условные обозначения:		

Государственный регистратор		ФГИС ЕГРН
полное наименование должности	подпись	инициалы, фамилия

М.П.

Земельный участок			
(вид объекта недвижимости)			
Лист № ___ Раздела 3	Всего листов раздела 3 : ___	Всего разделов: ___	Всего листов выписки: ___
01.10.2021 № 99/2021/421159961			
Кадастровый номер:		47:14:0802001:2091	

План (чертеж, схема) земельного участка			
			
Масштаб 1: данные отсутствуют	Условные обозначения:		

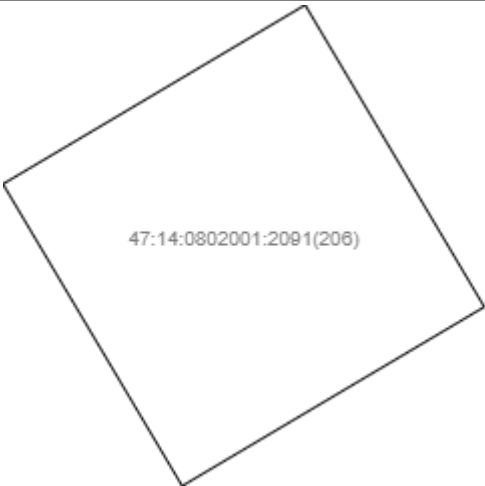
Государственный регистратор		ФГИС ЕГРН
полное наименование должности	подпись	инициалы, фамилия

М.П.

Выписка из Единого государственного реестра недвижимости об объекте недвижимости
Описание местоположения земельного участка

2147

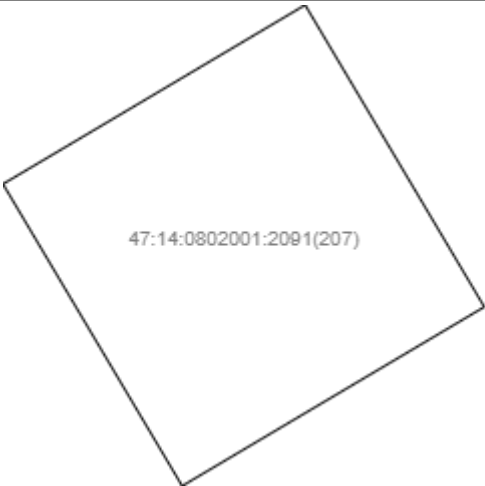
Земельный участок			
(вид объекта недвижимости)			
Лист № ___ Раздела 3	Всего листов раздела 3 : ___	Всего разделов: ___	Всего листов выписки: ___
01.10.2021 № 99/2021/421159961			
Кадастровый номер:		47:14:0802001:2091	

План (чертеж, схема) земельного участка			
			
Масштаб 1: данные отсутствуют	Условные обозначения:		

Государственный регистратор		ФГИС ЕГРН
полное наименование должности	подпись	инициалы, фамилия

М.П.

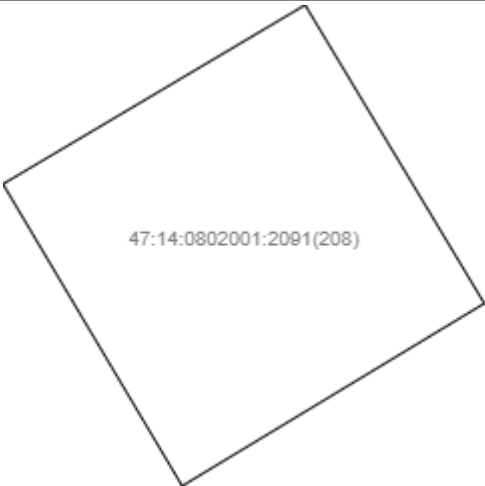
Земельный участок			
(вид объекта недвижимости)			
Лист № ___ Раздела 3	Всего листов раздела 3 : ___	Всего разделов: ___	Всего листов выписки: ___
01.10.2021 № 99/2021/421159961			
Кадастровый номер:		47:14:0802001:2091	

План (чертеж, схема) земельного участка			
			
Масштаб 1: данные отсутствуют	Условные обозначения:		

Государственный регистратор		ФГИС ЕГРН
полное наименование должности	подпись	инициалы, фамилия

М.П.

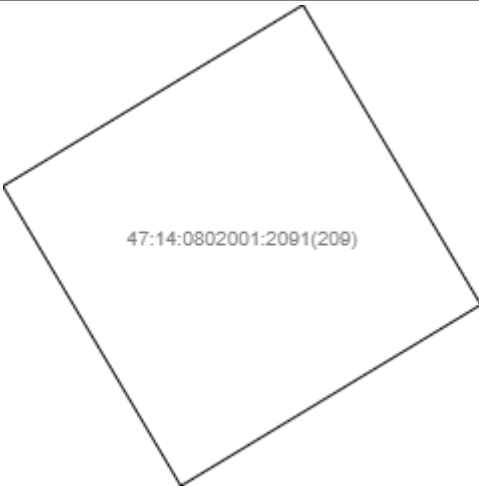
Земельный участок			
(вид объекта недвижимости)			
Лист № ___ Раздела 3	Всего листов раздела 3 : ___	Всего разделов: ___	Всего листов выписки: ___
01.10.2021 № 99/2021/421159961			
Кадастровый номер:		47:14:0802001:2091	

План (чертеж, схема) земельного участка			
			
Масштаб 1: данные отсутствуют	Условные обозначения:		

Государственный регистратор		ФГИС ЕГРН
полное наименование должности	подпись	инициалы, фамилия

М.П.


Земельный участок			
(вид объекта недвижимости)			
Лист № __ Раздела 3	Всего листов раздела 3 : __	Всего разделов: __	Всего листов выписки: __
01.10.2021 № 99/2021/421159961			
Кадастровый номер:		47:14:0802001:2091	

План (чертеж, схема) земельного участка			
			
Масштаб 1: данные отсутствуют	Условные обозначения:		

Государственный регистратор		ФГИС ЕГРН
полное наименование должности	подпись	инициалы, фамилия

М.П.


Земельный участок			
(вид объекта недвижимости)			
Лист № ___ Раздела 3	Всего листов раздела 3 : ___	Всего разделов: ___	Всего листов выписки: ___
01.10.2021 № 99/2021/421159961			
Кадастровый номер:		47:14:0802001:2091	

План (чертеж, схема) земельного участка			
			
Масштаб 1: данные отсутствуют	Условные обозначения:		

Государственный регистратор		ФГИС ЕГРН
полное наименование должности	подпись	инициалы, фамилия

М.П.


Земельный участок			
(вид объекта недвижимости)			
Лист № __ Раздела 3	Всего листов раздела 3 : __	Всего разделов: __	Всего листов выписки: __
01.10.2021 № 99/2021/421159961			
Кадастровый номер:		47:14:0802001:2091	

План (чертеж, схема) земельного участка			
			
Масштаб 1: данные отсутствуют	Условные обозначения:		

Государственный регистратор		ФГИС ЕГРН
полное наименование должности	подпись	инициалы, фамилия

М.П.

Земельный участок			
(вид объекта недвижимости)			
Лист № ___ Раздела 3	Всего листов раздела 3 : ___	Всего разделов: ___	Всего листов выписки: ___
01.10.2021 № 99/2021/421159961			
Кадастровый номер:		47:14:0802001:2091	

План (чертеж, схема) земельного участка			
			
Масштаб 1: данные отсутствуют	Условные обозначения:		


Государственный регистратор		ФГИС ЕГРН
полное наименование должности	подпись	инициалы, фамилия

М.П.

Выписка из Единого государственного реестра недвижимости об объекте недвижимости
Описание местоположения земельного участка

2154

Земельный участок			
(вид объекта недвижимости)			
Лист № ___ Раздела 3	Всего листов раздела 3 : ___	Всего разделов: ___	Всего листов выписки: ___
01.10.2021 № 99/2021/421159961			
Кадастровый номер:		47:14:0802001:2091	

План (чертеж, схема) земельного участка			
			
Масштаб 1: данные отсутствуют	Условные обозначения:		

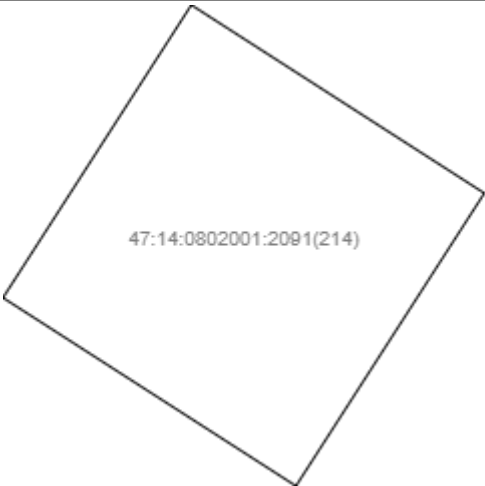
Государственный регистратор		ФГИС ЕГРН
полное наименование должности	подпись	инициалы, фамилия

М.П.

Выписка из Единого государственного реестра недвижимости об объекте недвижимости
Описание местоположения земельного участка

2155

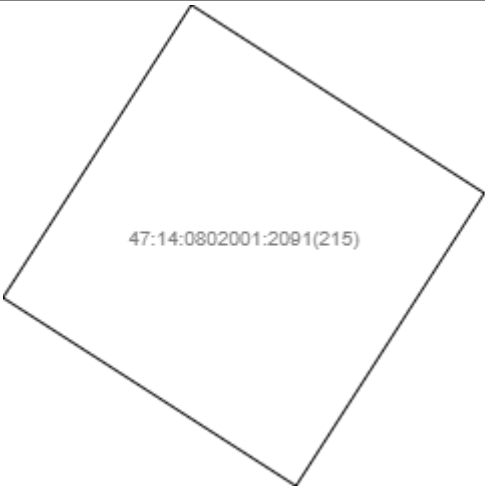
Земельный участок			
(вид объекта недвижимости)			
Лист № ___ Раздела 3	Всего листов раздела 3 : ___	Всего разделов: ___	Всего листов выписки: ___
01.10.2021 № 99/2021/421159961			
Кадастровый номер:		47:14:0802001:2091	

План (чертеж, схема) земельного участка			
			
Масштаб 1: данные отсутствуют	Условные обозначения:		

Государственный регистратор		ФГИС ЕГРН
полное наименование должности	подпись	инициалы, фамилия

М.П.

Земельный участок			
(вид объекта недвижимости)			
Лист № __ Раздела 3	Всего листов раздела 3 : __	Всего разделов: __	Всего листов выписки: __
01.10.2021 № 99/2021/421159961			
Кадастровый номер:		47:14:0802001:2091	

План (чертеж, схема) земельного участка			
			
Масштаб 1: данные отсутствуют	Условные обозначения:		

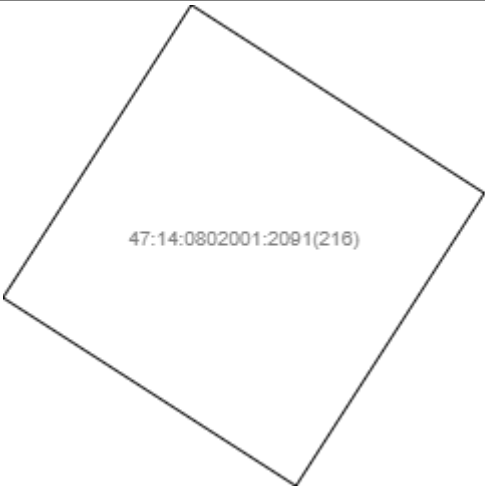
Государственный регистратор		ФГИС ЕГРН
полное наименование должности	подпись	инициалы, фамилия

М.П.

Выписка из Единого государственного реестра недвижимости об объекте недвижимости
Описание местоположения земельного участка

2157

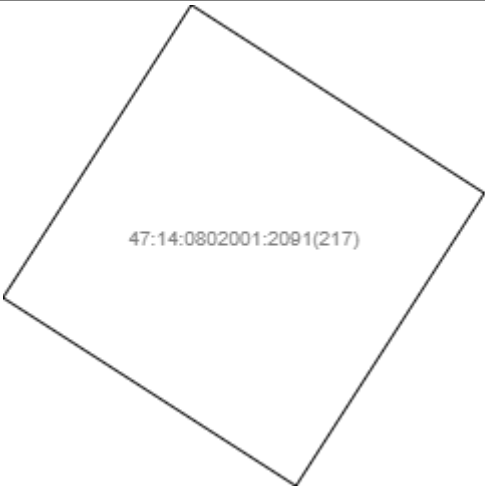
Земельный участок			
(вид объекта недвижимости)			
Лист № ___ Раздела 3	Всего листов раздела 3 : ___	Всего разделов: ___	Всего листов выписки: ___
01.10.2021 № 99/2021/421159961			
Кадастровый номер:		47:14:0802001:2091	

План (чертеж, схема) земельного участка			
			
Масштаб 1: данные отсутствуют	Условные обозначения:		

Государственный регистратор		ФГИС ЕГРН
полное наименование должности	подпись	инициалы, фамилия

М.П.

Земельный участок			
(вид объекта недвижимости)			
Лист № ___ Раздела 3	Всего листов раздела 3 : ___	Всего разделов: ___	Всего листов выписки: ___
01.10.2021 № 99/2021/421159961			
Кадастровый номер:		47:14:0802001:2091	

План (чертеж, схема) земельного участка			
			
Масштаб 1: данные отсутствуют	Условные обозначения:		

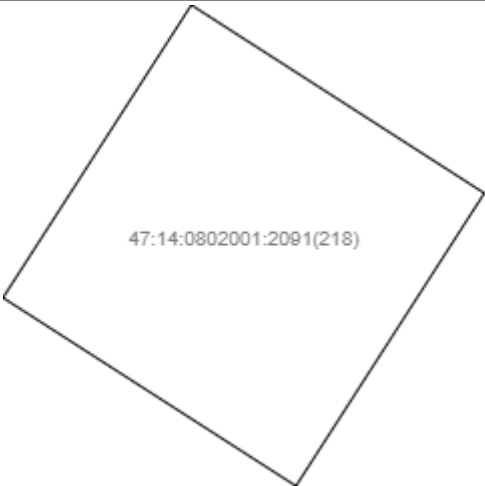
Государственный регистратор		ФГИС ЕГРН
полное наименование должности	подпись	инициалы, фамилия

М.П.

Выписка из Единого государственного реестра недвижимости об объекте недвижимости
Описание местоположения земельного участка

2159

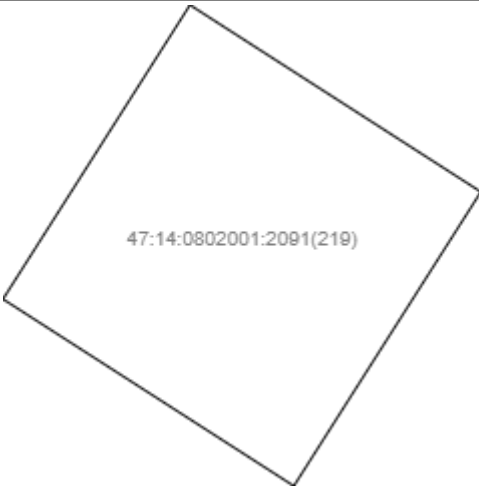
Земельный участок			
(вид объекта недвижимости)			
Лист № __ Раздела 3	Всего листов раздела 3 : __	Всего разделов: __	Всего листов выписки: __
01.10.2021 № 99/2021/421159961			
Кадастровый номер:		47:14:0802001:2091	

План (чертеж, схема) земельного участка			
			
Масштаб 1: данные отсутствуют	Условные обозначения:		

Государственный регистратор		ФГИС ЕГРН
полное наименование должности	подпись	инициалы, фамилия

М.П.

Земельный участок			
(вид объекта недвижимости)			
Лист № ___ Раздела 3	Всего листов раздела 3 : ___	Всего разделов: ___	Всего листов выписки: ___
01.10.2021 № 99/2021/421159961			
Кадастровый номер:		47:14:0802001:2091	

План (чертеж, схема) земельного участка			
			
Масштаб 1: данные отсутствуют	Условные обозначения:		

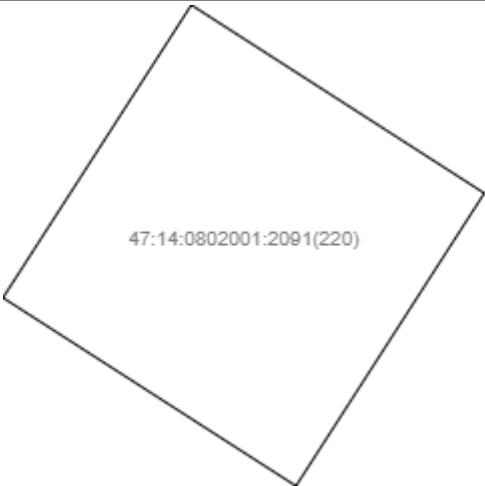
Государственный регистратор		ФГИС ЕГРН
полное наименование должности	подпись	инициалы, фамилия

М.П.

Выписка из Единого государственного реестра недвижимости об объекте недвижимости
Описание местоположения земельного участка

2161

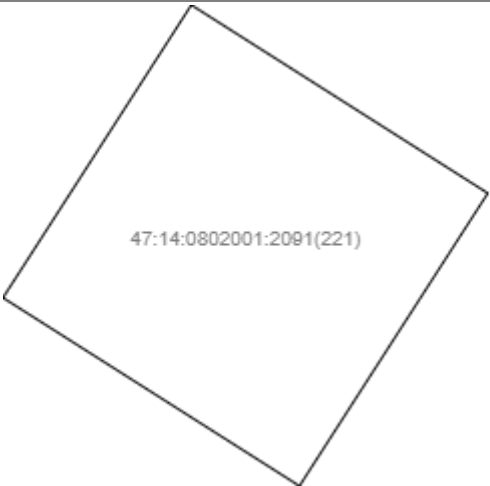
Земельный участок			
(вид объекта недвижимости)			
Лист № ___ Раздела 3	Всего листов раздела 3 : ___	Всего разделов: ___	Всего листов выписки: ___
01.10.2021 № 99/2021/421159961			
Кадастровый номер:		47:14:0802001:2091	

План (чертеж, схема) земельного участка			
			
Масштаб 1: данные отсутствуют	Условные обозначения:		

Государственный регистратор		ФГИС ЕГРН
полное наименование должности	подпись	инициалы, фамилия

М.П.

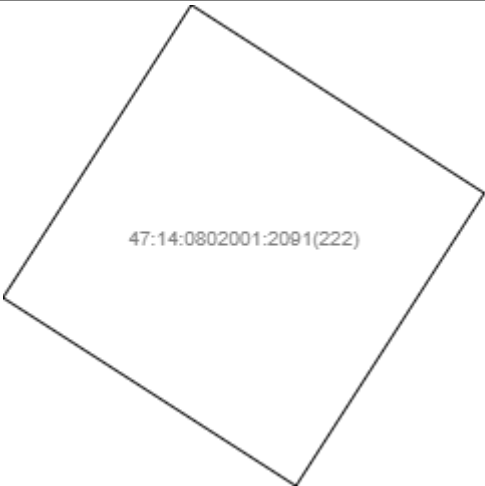
Земельный участок			
(вид объекта недвижимости)			
Лист № ___ Раздела 3	Всего листов раздела 3 : ___	Всего разделов: ___	Всего листов выписки: ___
01.10.2021 № 99/2021/421159961			
Кадастровый номер:		47:14:0802001:2091	

План (чертеж, схема) земельного участка			
			
Масштаб 1: данные отсутствуют	Условные обозначения:		

Государственный регистратор		ФГИС ЕГРН
полное наименование должности	подпись	инициалы, фамилия

М.П.

Земельный участок			
(вид объекта недвижимости)			
Лист № ___ Раздела 3	Всего листов раздела 3 : ___	Всего разделов: ___	Всего листов выписки: ___
01.10.2021 № 99/2021/421159961			
Кадастровый номер:		47:14:0802001:2091	

План (чертеж, схема) земельного участка			
			
Масштаб 1: данные отсутствуют	Условные обозначения:		

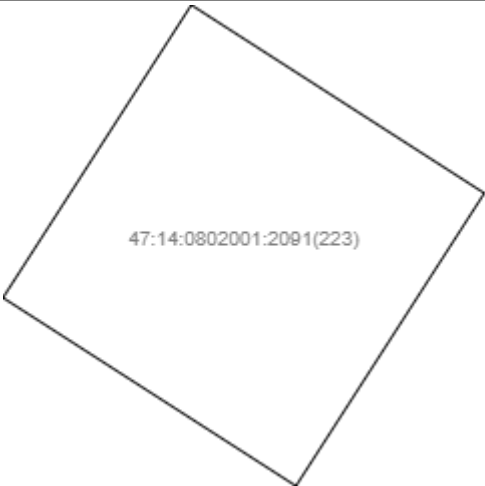
Государственный регистратор		ФГИС ЕГРН
полное наименование должности	подпись	инициалы, фамилия

М.П.

Выписка из Единого государственного реестра недвижимости об объекте недвижимости
Описание местоположения земельного участка

2164

Земельный участок			
(вид объекта недвижимости)			
Лист № ___ Раздела 3	Всего листов раздела 3 : ___	Всего разделов: ___	Всего листов выписки: ___
01.10.2021 № 99/2021/421159961			
Кадастровый номер:		47:14:0802001:2091	

План (чертеж, схема) земельного участка			
			
Масштаб 1: данные отсутствуют	Условные обозначения:		

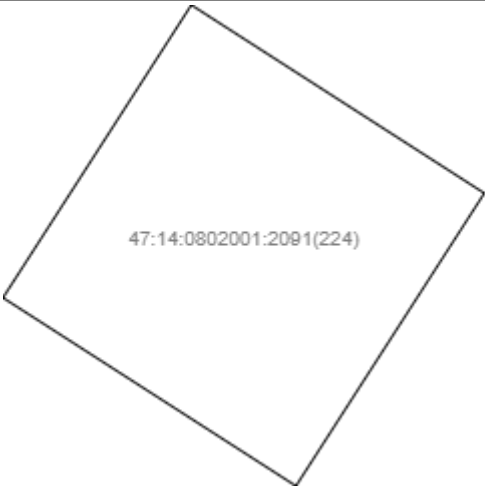
Государственный регистратор		ФГИС ЕГРН
полное наименование должности	подпись	инициалы, фамилия

М.П.

Выписка из Единого государственного реестра недвижимости об объекте недвижимости
Описание местоположения земельного участка

2165

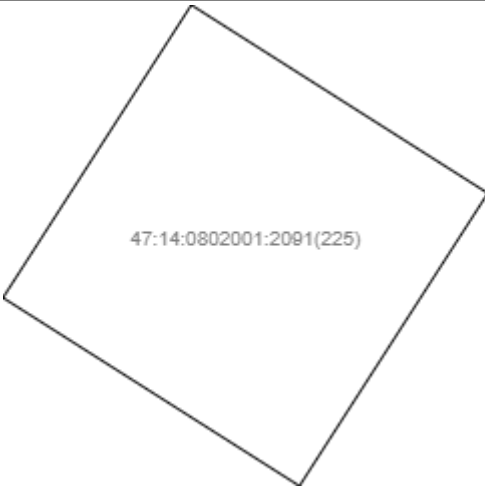
Земельный участок			
(вид объекта недвижимости)			
Лист № ___ Раздела 3	Всего листов раздела 3 : ___	Всего разделов: ___	Всего листов выписки: ___
01.10.2021 № 99/2021/421159961			
Кадастровый номер:		47:14:0802001:2091	

План (чертеж, схема) земельного участка			
			
Масштаб 1: данные отсутствуют	Условные обозначения:		

Государственный регистратор		ФГИС ЕГРН
полное наименование должности	подпись	инициалы, фамилия

М.П.

Земельный участок			
(вид объекта недвижимости)			
Лист № ___ Раздела 3	Всего листов раздела 3 : ___	Всего разделов: ___	Всего листов выписки: ___
01.10.2021 № 99/2021/421159961			
Кадастровый номер:		47:14:0802001:2091	

План (чертеж, схема) земельного участка			
			
Масштаб 1: данные отсутствуют	Условные обозначения:		

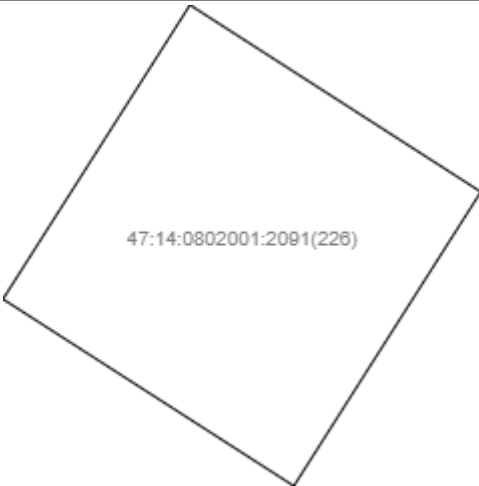
Государственный регистратор		ФГИС ЕГРН
полное наименование должности	подпись	инициалы, фамилия

М.П.

Выписка из Единого государственного реестра недвижимости об объекте недвижимости
Описание местоположения земельного участка

2167

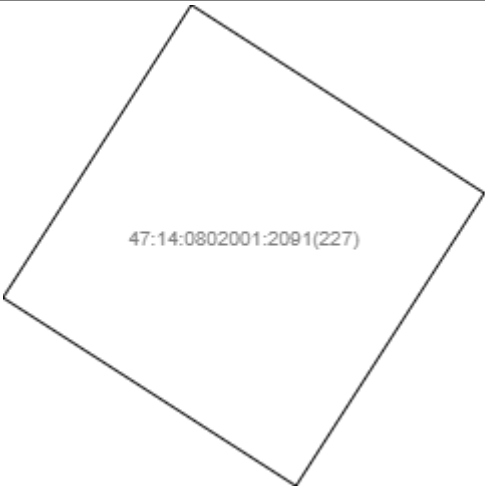
Земельный участок			
(вид объекта недвижимости)			
Лист № ___ Раздела 3	Всего листов раздела 3 : ___	Всего разделов: ___	Всего листов выписки: ___
01.10.2021 № 99/2021/421159961			
Кадастровый номер:		47:14:0802001:2091	

План (чертеж, схема) земельного участка			
			
Масштаб 1: данные отсутствуют	Условные обозначения:		

Государственный регистратор		ФГИС ЕГРН
полное наименование должности	подпись	инициалы, фамилия

М.П.

Земельный участок			
(вид объекта недвижимости)			
Лист № __ Раздела 3	Всего листов раздела 3 : __	Всего разделов: __	Всего листов выписки: __
01.10.2021 № 99/2021/421159961			
Кадастровый номер:		47:14:0802001:2091	

План (чертеж, схема) земельного участка			
			
Масштаб 1: данные отсутствуют	Условные обозначения:		

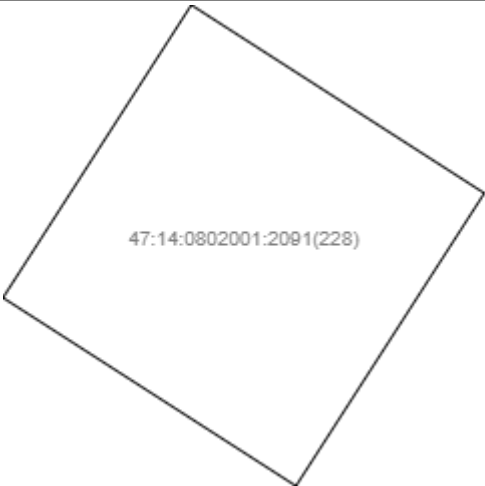
Государственный регистратор		ФГИС ЕГРН
полное наименование должности	подпись	инициалы, фамилия

М.П.

Выписка из Единого государственного реестра недвижимости об объекте недвижимости
Описание местоположения земельного участка

2169

Земельный участок			
(вид объекта недвижимости)			
Лист № ___ Раздела 3	Всего листов раздела 3 : ___	Всего разделов: ___	Всего листов выписки: ___
01.10.2021 № 99/2021/421159961			
Кадастровый номер:		47:14:0802001:2091	

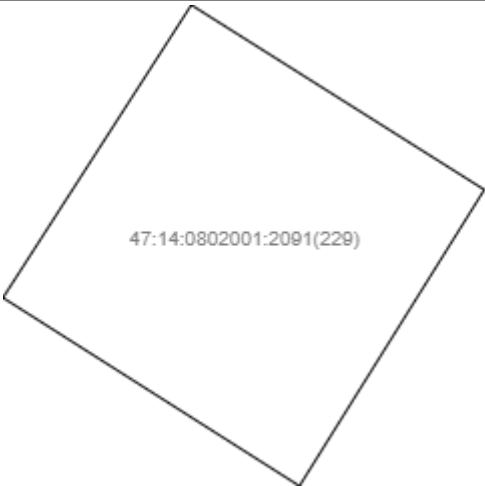
План (чертеж, схема) земельного участка			
			
Масштаб 1: данные отсутствуют	Условные обозначения:		

Государственный регистратор		ФГИС ЕГРН
полное наименование должности	подпись	инициалы, фамилия

М.П.

Выписка из Единого государственного реестра недвижимости об объекте недвижимости
Описание местоположения земельного участка

Земельный участок			
(вид объекта недвижимости)			
Лист № ___ Раздела 3	Всего листов раздела 3 : ___	Всего разделов: ___	Всего листов выписки: ___
01.10.2021 № 99/2021/421159961			
Кадастровый номер:		47:14:0802001:2091	

План (чертеж, схема) земельного участка			
			
Масштаб 1: данные отсутствуют	Условные обозначения:		


Государственный регистратор		ФГИС ЕГРН
полное наименование должности	подпись	инициалы, фамилия

М.П.

Выписка из Единого государственного реестра недвижимости об объекте недвижимости
Описание местоположения земельного участка

2171

Земельный участок			
(вид объекта недвижимости)			
Лист № ___ Раздела 3	Всего листов раздела 3 : ___	Всего разделов: ___	Всего листов выписки: ___
01.10.2021 № 99/2021/421159961			
Кадастровый номер:		47:14:0802001:2091	

План (чертеж, схема) земельного участка			
			
Масштаб 1: данные отсутствуют	Условные обозначения:		

Государственный регистратор		ФГИС ЕГРН
полное наименование должности	подпись	инициалы, фамилия

М.П.

Земельный участок			
(вид объекта недвижимости)			
Лист № ___ Раздела 3	Всего листов раздела 3 : ___	Всего разделов: ___	Всего листов выписки: ___
01.10.2021 № 99/2021/421159961			
Кадастровый номер:		47:14:0802001:2091	

План (чертеж, схема) земельного участка			
			
Масштаб 1: данные отсутствуют	Условные обозначения:		


Государственный регистратор		ФГИС ЕГРН
полное наименование должности	подпись	инициалы, фамилия

М.П.

Выписка из Единого государственного реестра недвижимости об объекте недвижимости
Описание местоположения земельного участка

2173

Земельный участок			
(вид объекта недвижимости)			
Лист № ___ Раздела 3	Всего листов раздела 3 : ___	Всего разделов: ___	Всего листов выписки: ___
01.10.2021 № 99/2021/421159961			
Кадастровый номер:		47:14:0802001:2091	

План (чертеж, схема) земельного участка			
			
Масштаб 1: данные отсутствуют	Условные обозначения:		

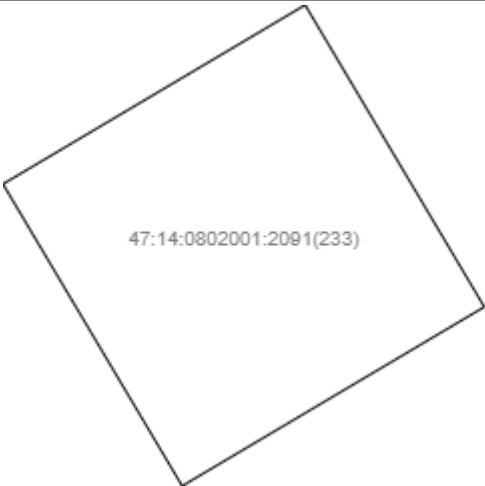
Государственный регистратор		ФГИС ЕГРН
полное наименование должности	подпись	инициалы, фамилия

М.П.

Выписка из Единого государственного реестра недвижимости об объекте недвижимости
Описание местоположения земельного участка

2174

Земельный участок			
(вид объекта недвижимости)			
Лист № ___ Раздела 3	Всего листов раздела 3 : ___	Всего разделов: ___	Всего листов выписки: ___
01.10.2021 № 99/2021/421159961			
Кадастровый номер:		47:14:0802001:2091	

План (чертеж, схема) земельного участка			
			
Масштаб 1: данные отсутствуют	Условные обозначения:		

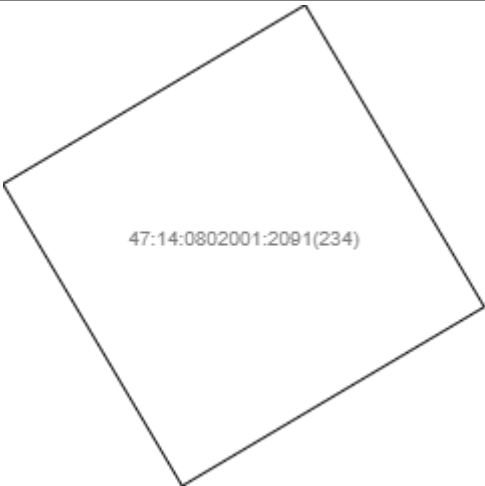
Государственный регистратор		ФГИС ЕГРН
полное наименование должности	подпись	инициалы, фамилия

М.П.

Выписка из Единого государственного реестра недвижимости об объекте недвижимости
Описание местоположения земельного участка

2175

Земельный участок			
(вид объекта недвижимости)			
Лист № ___ Раздела 3	Всего листов раздела 3 : ___	Всего разделов: ___	Всего листов выписки: ___
01.10.2021 № 99/2021/421159961			
Кадастровый номер:		47:14:0802001:2091	

План (чертеж, схема) земельного участка			
			
Масштаб 1: данные отсутствуют	Условные обозначения:		

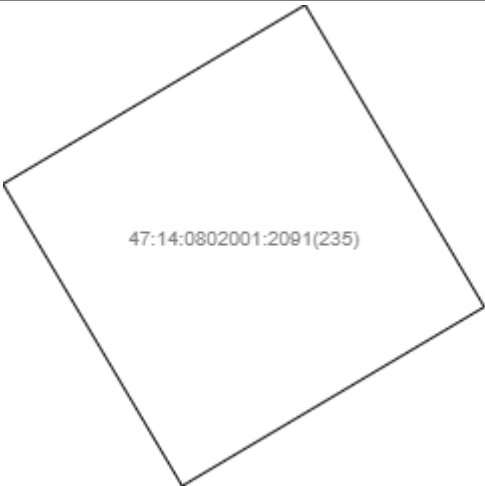
Государственный регистратор		ФГИС ЕГРН
полное наименование должности	подпись	инициалы, фамилия

М.П.

Выписка из Единого государственного реестра недвижимости об объекте недвижимости
Описание местоположения земельного участка

2176

Земельный участок			
(вид объекта недвижимости)			
Лист № __ Раздела 3	Всего листов раздела 3 : __	Всего разделов: __	Всего листов выписки: __
01.10.2021 № 99/2021/421159961			
Кадастровый номер:		47:14:0802001:2091	

План (чертеж, схема) земельного участка			
			
Масштаб 1: данные отсутствуют	Условные обозначения:		

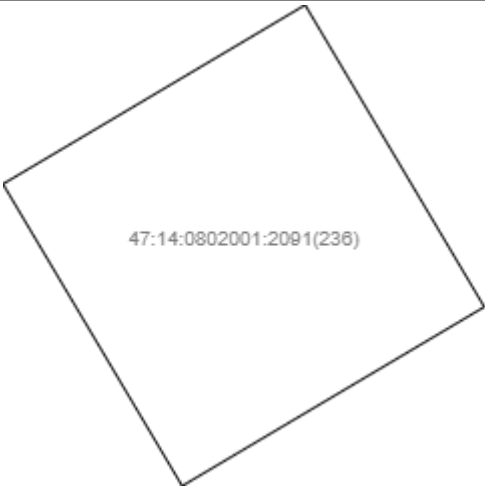
Государственный регистратор		ФГИС ЕГРН
полное наименование должности	подпись	инициалы, фамилия

М.П.

Выписка из Единого государственного реестра недвижимости об объекте недвижимости
Описание местоположения земельного участка

2177

Земельный участок			
(вид объекта недвижимости)			
Лист № ___ Раздела 3	Всего листов раздела 3 : ___	Всего разделов: ___	Всего листов выписки: ___
01.10.2021 № 99/2021/421159961			
Кадастровый номер:		47:14:0802001:2091	

План (чертеж, схема) земельного участка			
			
Масштаб 1: данные отсутствуют	Условные обозначения:		

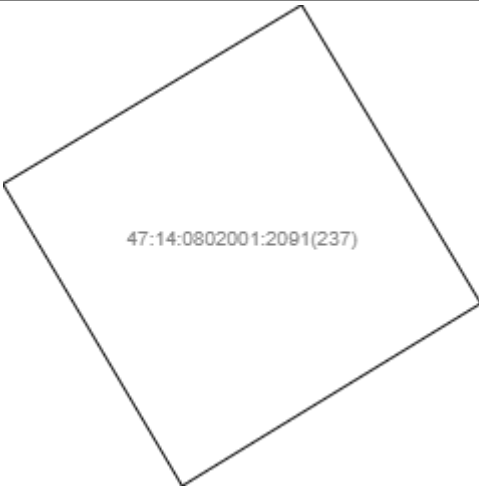
Государственный регистратор		ФГИС ЕГРН
полное наименование должности	подпись	инициалы, фамилия

М.П.

Выписка из Единого государственного реестра недвижимости об объекте недвижимости
Описание местоположения земельного участка

2178

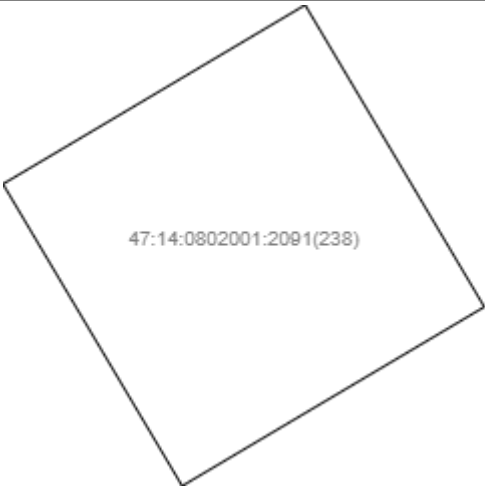
Земельный участок			
(вид объекта недвижимости)			
Лист № __ Раздела 3	Всего листов раздела 3 : __	Всего разделов: __	Всего листов выписки: __
01.10.2021 № 99/2021/421159961			
Кадастровый номер:		47:14:0802001:2091	

План (чертеж, схема) земельного участка			
			
Масштаб 1: данные отсутствуют	Условные обозначения:		

Государственный регистратор		ФГИС ЕГРН
полное наименование должности	подпись	инициалы, фамилия

М.П.

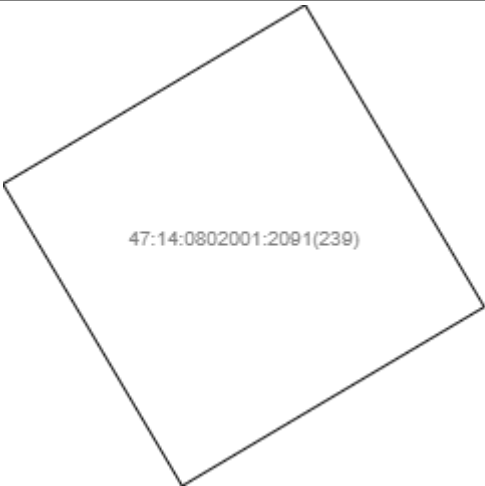
Земельный участок			
(вид объекта недвижимости)			
Лист № ___ Раздела 3	Всего листов раздела 3 : ___	Всего разделов: ___	Всего листов выписки: ___
01.10.2021 № 99/2021/421159961			
Кадастровый номер:		47:14:0802001:2091	

План (чертеж, схема) земельного участка			
			
Масштаб 1: данные отсутствуют	Условные обозначения:		

Государственный регистратор		ФГИС ЕГРН
полное наименование должности	подпись	инициалы, фамилия

М.П.

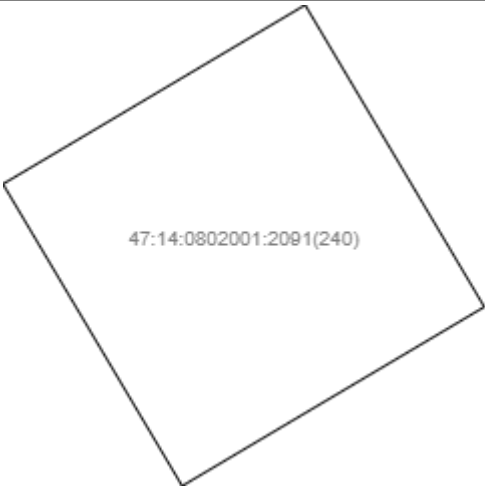
Земельный участок			
(вид объекта недвижимости)			
Лист № __ Раздела 3	Всего листов раздела 3 : __	Всего разделов: __	Всего листов выписки: __
01.10.2021 № 99/2021/421159961			
Кадастровый номер:		47:14:0802001:2091	

План (чертеж, схема) земельного участка			
			
Масштаб 1: данные отсутствуют	Условные обозначения:		

Государственный регистратор		ФГИС ЕГРН
полное наименование должности	подпись	инициалы, фамилия

М.П.

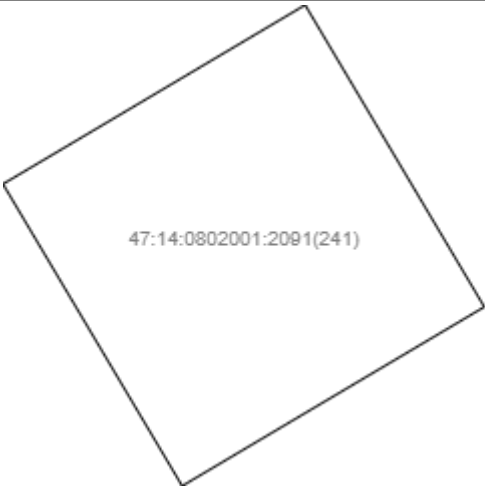
Земельный участок			
(вид объекта недвижимости)			
Лист № ___ Раздела 3	Всего листов раздела 3 : ___	Всего разделов: ___	Всего листов выписки: ___
01.10.2021 № 99/2021/421159961			
Кадастровый номер:		47:14:0802001:2091	

План (чертеж, схема) земельного участка			
			
Масштаб 1: данные отсутствуют	Условные обозначения:		

Государственный регистратор		ФГИС ЕГРН
полное наименование должности	подпись	инициалы, фамилия

М.П.

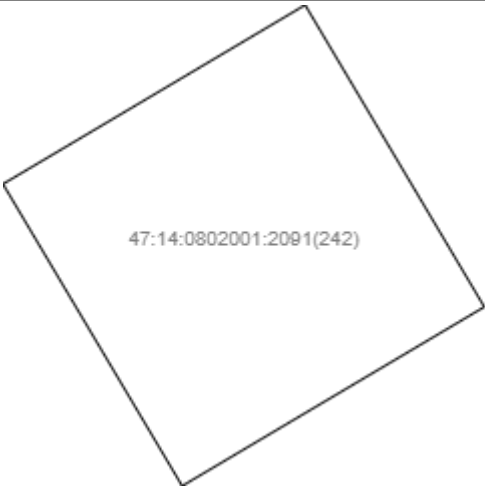
Земельный участок			
(вид объекта недвижимости)			
Лист № ___ Раздела 3	Всего листов раздела 3 : ___	Всего разделов: ___	Всего листов выписки: ___
01.10.2021 № 99/2021/421159961			
Кадастровый номер:		47:14:0802001:2091	

План (чертеж, схема) земельного участка			
			
Масштаб 1: данные отсутствуют	Условные обозначения:		

Государственный регистратор		ФГИС ЕГРН
полное наименование должности	подпись	инициалы, фамилия

М.П.

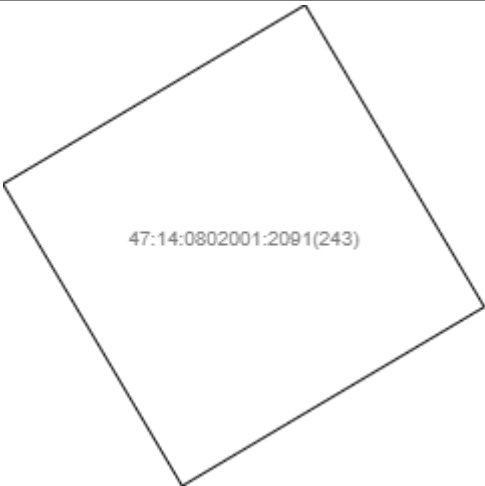
Земельный участок			
(вид объекта недвижимости)			
Лист № __ Раздела 3	Всего листов раздела 3 : __	Всего разделов: __	Всего листов выписки: __
01.10.2021 № 99/2021/421159961			
Кадастровый номер:		47:14:0802001:2091	

План (чертеж, схема) земельного участка			
			
Масштаб 1: данные отсутствуют	Условные обозначения:		

Государственный регистратор		ФГИС ЕГРН
полное наименование должности	подпись	инициалы, фамилия

М.П.

Земельный участок			
(вид объекта недвижимости)			
Лист № ___ Раздела 3	Всего листов раздела 3 : ___	Всего разделов: ___	Всего листов выписки: ___
01.10.2021 № 99/2021/421159961			
Кадастровый номер:		47:14:0802001:2091	

План (чертеж, схема) земельного участка			
			
Масштаб 1: данные отсутствуют	Условные обозначения:		

Государственный регистратор		ФГИС ЕГРН
полное наименование должности	подпись	инициалы, фамилия

М.П.


Земельный участок			
(вид объекта недвижимости)			
Лист № ___ Раздела 3	Всего листов раздела 3 : ___	Всего разделов: ___	Всего листов выписки: ___
01.10.2021 № 99/2021/421159961			
Кадастровый номер:		47:14:0802001:2091	

План (чертеж, схема) земельного участка			
			
Масштаб 1: данные отсутствуют	Условные обозначения:		

Государственный регистратор		ФГИС ЕГРН
полное наименование должности	подпись	инициалы, фамилия

М.П.

Земельный участок			
(вид объекта недвижимости)			
Лист № __ Раздела 3	Всего листов раздела 3 : __	Всего разделов: __	Всего листов выписки: __
01.10.2021 № 99/2021/421159961			
Кадастровый номер:		47:14:0802001:2091	

План (чертеж, схема) земельного участка			
			
Масштаб 1: данные отсутствуют	Условные обозначения:		

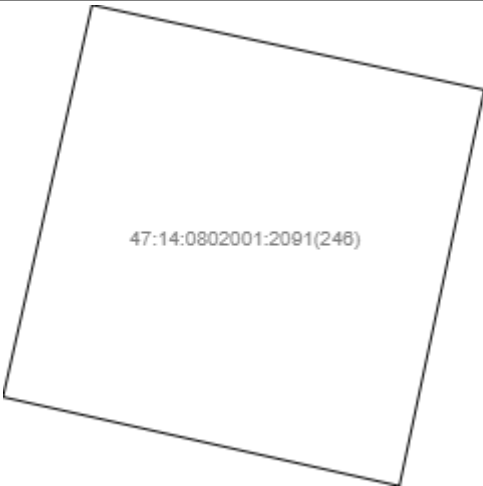
Государственный регистратор		ФГИС ЕГРН
полное наименование должности	подпись	инициалы, фамилия

М.П.

Выписка из Единого государственного реестра недвижимости об объекте недвижимости
Описание местоположения земельного участка

2187


Земельный участок			
(вид объекта недвижимости)			
Лист № ___ Раздела 3	Всего листов раздела 3 : ___	Всего разделов: ___	Всего листов выписки: ___
01.10.2021 № 99/2021/421159961			
Кадастровый номер:		47:14:0802001:2091	

План (чертеж, схема) земельного участка			
			
Масштаб 1: данные отсутствуют	Условные обозначения:		

Государственный регистратор		ФГИС ЕГРН
полное наименование должности	подпись	инициалы, фамилия

М.П.

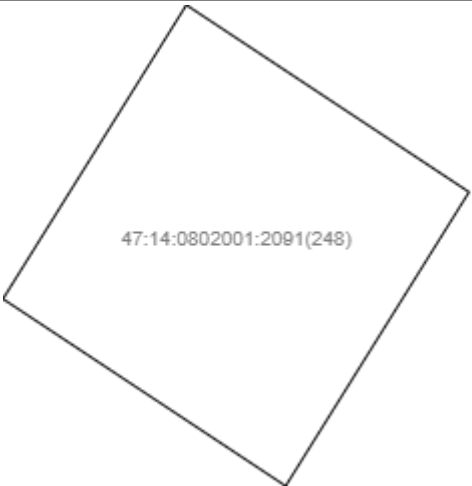
Земельный участок			
(вид объекта недвижимости)			
Лист № ___ Раздела 3	Всего листов раздела 3 : ___	Всего разделов: ___	Всего листов выписки: ___
01.10.2021 № 99/2021/421159961			
Кадастровый номер:		47:14:0802001:2091	

План (чертеж, схема) земельного участка			
			
Масштаб 1: данные отсутствуют	Условные обозначения:		

Государственный регистратор		ФГИС ЕГРН
полное наименование должности	подпись	инициалы, фамилия

М.П.

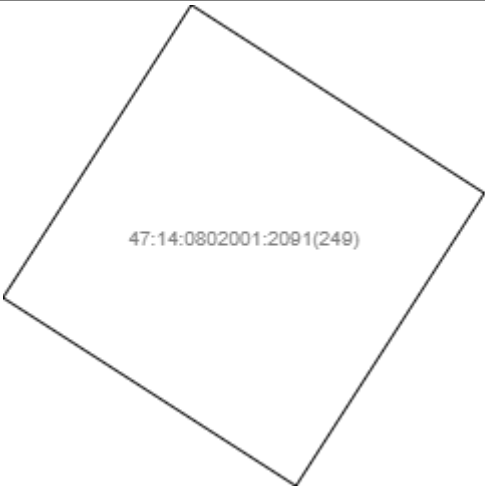
Земельный участок			
(вид объекта недвижимости)			
Лист № __ Раздела 3	Всего листов раздела 3 : __	Всего разделов: __	Всего листов выписки: __
01.10.2021 № 99/2021/421159961			
Кадастровый номер:		47:14:0802001:2091	

План (чертеж, схема) земельного участка			
			
Масштаб 1: данные отсутствуют	Условные обозначения:		

Государственный регистратор		ФГИС ЕГРН
полное наименование должности	подпись	инициалы, фамилия

М.П.

Земельный участок			
(вид объекта недвижимости)			
Лист № ___ Раздела 3	Всего листов раздела 3 : ___	Всего разделов: ___	Всего листов выписки: ___
01.10.2021 № 99/2021/421159961			
Кадастровый номер:		47:14:0802001:2091	

План (чертеж, схема) земельного участка			
			
Масштаб 1: данные отсутствуют	Условные обозначения:		

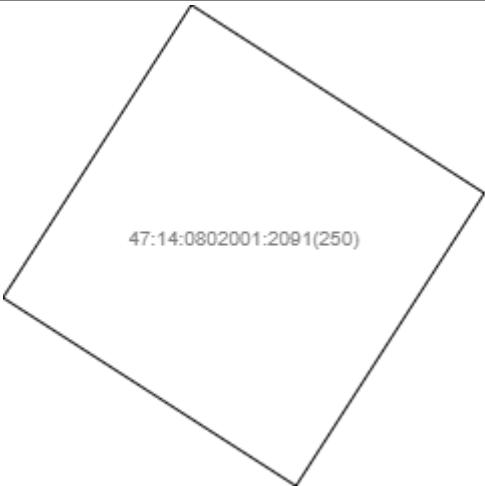
Государственный регистратор		ФГИС ЕГРН
полное наименование должности	подпись	инициалы, фамилия

М.П.

Выписка из Единого государственного реестра недвижимости об объекте недвижимости
Описание местоположения земельного участка

2191

Земельный участок			
(вид объекта недвижимости)			
Лист № ___ Раздела 3	Всего листов раздела 3 : ___	Всего разделов: ___	Всего листов выписки: ___
01.10.2021 № 99/2021/421159961			
Кадастровый номер:		47:14:0802001:2091	

План (чертеж, схема) земельного участка			
			
Масштаб 1: данные отсутствуют	Условные обозначения:		

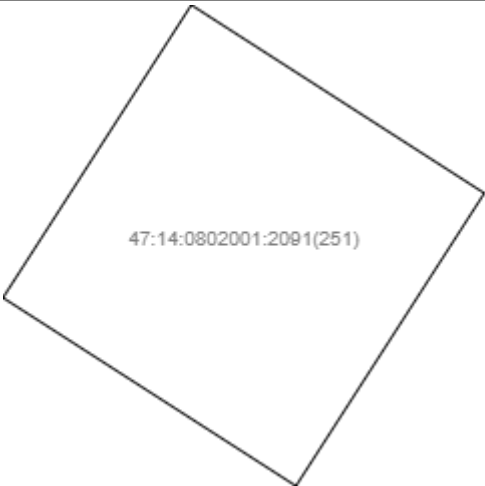
Государственный регистратор		ФГИС ЕГРН
полное наименование должности	подпись	инициалы, фамилия

М.П.

Выписка из Единого государственного реестра недвижимости об объекте недвижимости
Описание местоположения земельного участка

2192

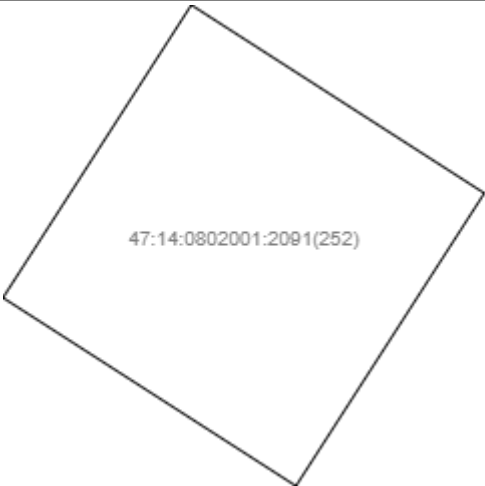
Земельный участок			
(вид объекта недвижимости)			
Лист № ___ Раздела 3	Всего листов раздела 3 : ___	Всего разделов: ___	Всего листов выписки: ___
01.10.2021 № 99/2021/421159961			
Кадастровый номер:		47:14:0802001:2091	

План (чертеж, схема) земельного участка			
			
Масштаб 1: данные отсутствуют	Условные обозначения:		

Государственный регистратор		ФГИС ЕГРН
полное наименование должности	подпись	инициалы, фамилия

М.П.

Земельный участок			
(вид объекта недвижимости)			
Лист № ___ Раздела 3	Всего листов раздела 3 : ___	Всего разделов: ___	Всего листов выписки: ___
01.10.2021 № 99/2021/421159961			
Кадастровый номер:		47:14:0802001:2091	

План (чертеж, схема) земельного участка			
			
Масштаб 1: данные отсутствуют	Условные обозначения:		

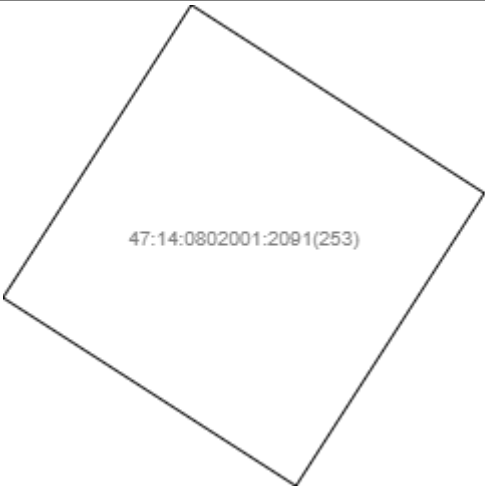
Государственный регистратор		ФГИС ЕГРН
полное наименование должности	подпись	инициалы, фамилия

М.П.

Выписка из Единого государственного реестра недвижимости об объекте недвижимости
Описание местоположения земельного участка

2194

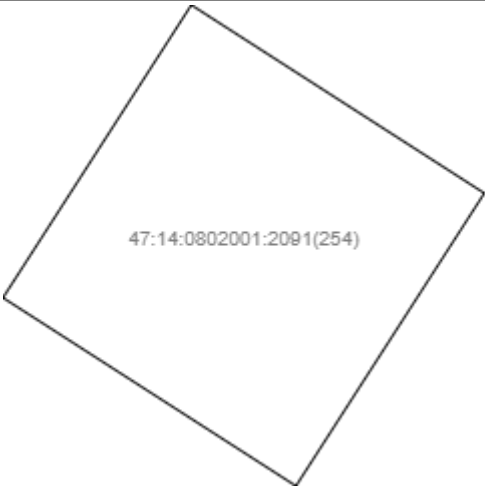
Земельный участок			
(вид объекта недвижимости)			
Лист № ___ Раздела 3	Всего листов раздела 3 : ___	Всего разделов: ___	Всего листов выписки: ___
01.10.2021 № 99/2021/421159961			
Кадастровый номер:		47:14:0802001:2091	

План (чертеж, схема) земельного участка			
			
Масштаб 1: данные отсутствуют	Условные обозначения:		

Государственный регистратор		ФГИС ЕГРН
полное наименование должности	подпись	инициалы, фамилия

М.П.

Земельный участок			
(вид объекта недвижимости)			
Лист № ___ Раздела 3	Всего листов раздела 3 : ___	Всего разделов: ___	Всего листов выписки: ___
01.10.2021 № 99/2021/421159961			
Кадастровый номер:		47:14:0802001:2091	

План (чертеж, схема) земельного участка			
			
Масштаб 1: данные отсутствуют	Условные обозначения:		

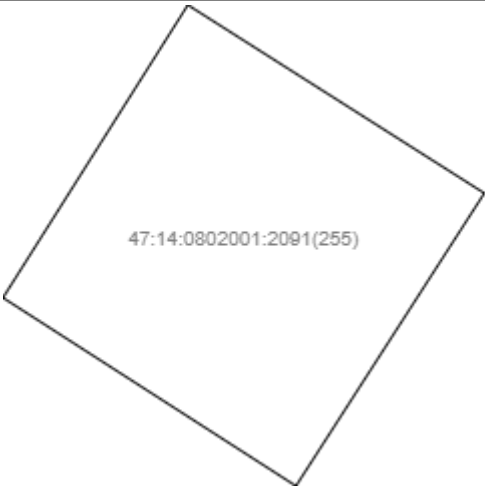
Государственный регистратор		ФГИС ЕГРН
полное наименование должности	подпись	инициалы, фамилия

М.П.

Выписка из Единого государственного реестра недвижимости об объекте недвижимости
Описание местоположения земельного участка

2196

Земельный участок			
(вид объекта недвижимости)			
Лист № ___ Раздела 3	Всего листов раздела 3 : ___	Всего разделов: ___	Всего листов выписки: ___
01.10.2021 № 99/2021/421159961			
Кадастровый номер:		47:14:0802001:2091	

План (чертеж, схема) земельного участка			
			
Масштаб 1: данные отсутствуют	Условные обозначения:		

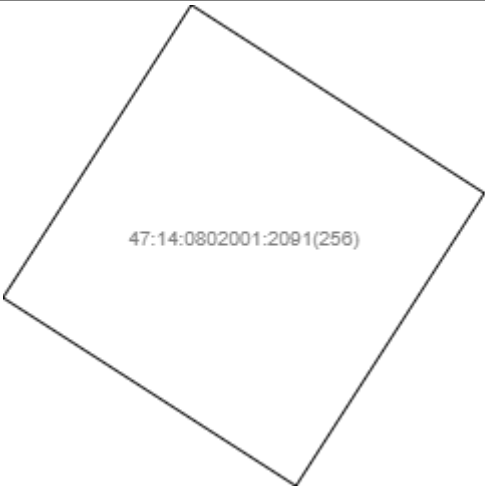
Государственный регистратор		ФГИС ЕГРН
полное наименование должности	подпись	инициалы, фамилия

М.П.

Выписка из Единого государственного реестра недвижимости об объекте недвижимости
Описание местоположения земельного участка

2197

Земельный участок			
(вид объекта недвижимости)			
Лист № ___ Раздела 3	Всего листов раздела 3 : ___	Всего разделов: ___	Всего листов выписки: ___
01.10.2021 № 99/2021/421159961			
Кадастровый номер:		47:14:0802001:2091	

План (чертеж, схема) земельного участка			
			
Масштаб 1: данные отсутствуют	Условные обозначения:		

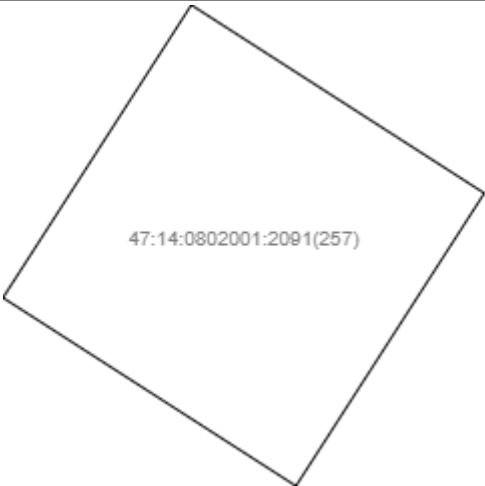
Государственный регистратор		ФГИС ЕГРН
полное наименование должности	подпись	инициалы, фамилия

М.П.

Выписка из Единого государственного реестра недвижимости об объекте недвижимости
Описание местоположения земельного участка

2198

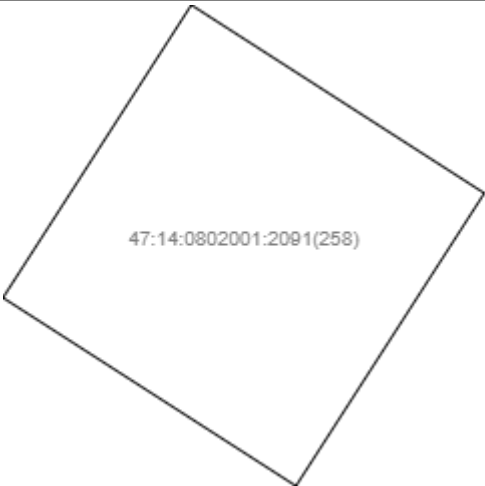
Земельный участок			
(вид объекта недвижимости)			
Лист № ___ Раздела 3	Всего листов раздела 3 : ___	Всего разделов: ___	Всего листов выписки: ___
01.10.2021 № 99/2021/421159961			
Кадастровый номер:		47:14:0802001:2091	

План (чертеж, схема) земельного участка			
			
Масштаб 1: данные отсутствуют	Условные обозначения:		

Государственный регистратор		ФГИС ЕГРН
полное наименование должности	подпись	инициалы, фамилия

М.П.


Земельный участок			
(вид объекта недвижимости)			
Лист № ___ Раздела 3	Всего листов раздела 3 : ___	Всего разделов: ___	Всего листов выписки: ___
01.10.2021 № 99/2021/421159961			
Кадастровый номер:		47:14:0802001:2091	

План (чертеж, схема) земельного участка			
			
Масштаб 1: данные отсутствуют	Условные обозначения:		

Государственный регистратор		ФГИС ЕГРН
полное наименование должности	подпись	инициалы, фамилия

М.П.


Земельный участок			
(вид объекта недвижимости)			
Лист № ___ Раздела 3	Всего листов раздела 3 : ___	Всего разделов: ___	Всего листов выписки: ___
01.10.2021 № 99/2021/421159961			
Кадастровый номер:		47:14:0802001:2091	

План (чертеж, схема) земельного участка			
			
Масштаб 1: данные отсутствуют	Условные обозначения:		

Государственный регистратор		ФГИС ЕГРН
полное наименование должности	подпись	инициалы, фамилия

М.П.


Земельный участок			
(вид объекта недвижимости)			
Лист № ___ Раздела 3	Всего листов раздела 3 : ___	Всего разделов: ___	Всего листов выписки: ___
01.10.2021 № 99/2021/421159961			
Кадастровый номер:		47:14:0802001:2091	

План (чертеж, схема) земельного участка			
			
Масштаб 1: данные отсутствуют	Условные обозначения:		

Государственный регистратор		ФГИС ЕГРН
полное наименование должности	подпись	инициалы, фамилия

М.П.


Земельный участок			
(вид объекта недвижимости)			
Лист № __ Раздела 3	Всего листов раздела 3 : __	Всего разделов: __	Всего листов выписки: __
01.10.2021 № 99/2021/421159961			
Кадастровый номер:		47:14:0802001:2091	

План (чертеж, схема) земельного участка			
			
Масштаб 1: данные отсутствуют	Условные обозначения:		

Государственный регистратор		ФГИС ЕГРН
полное наименование должности	подпись	инициалы, фамилия

М.П.


Земельный участок			
(вид объекта недвижимости)			
Лист № ___ Раздела 3	Всего листов раздела 3 : ___	Всего разделов: ___	Всего листов выписки: ___
01.10.2021 № 99/2021/421159961			
Кадастровый номер:		47:14:0802001:2091	

План (чертеж, схема) земельного участка			
			
Масштаб 1: данные отсутствуют	Условные обозначения:		

Государственный регистратор		ФГИС ЕГРН
полное наименование должности	подпись	инициалы, фамилия

М.П.

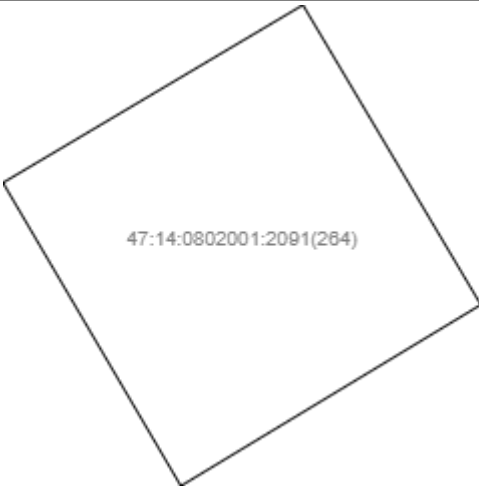
Земельный участок			
(вид объекта недвижимости)			
Лист № ___ Раздела 3	Всего листов раздела 3 : ___	Всего разделов: ___	Всего листов выписки: ___
01.10.2021 № 99/2021/421159961			
Кадастровый номер:		47:14:0802001:2091	

План (чертеж, схема) земельного участка			
			
Масштаб 1: данные отсутствуют	Условные обозначения:		

Государственный регистратор		ФГИС ЕГРН
полное наименование должности	подпись	инициалы, фамилия

М.П.

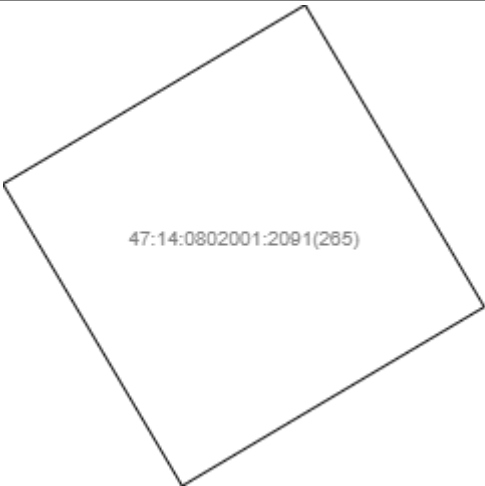
Земельный участок			
(вид объекта недвижимости)			
Лист № ___ Раздела 3	Всего листов раздела 3 : ___	Всего разделов: ___	Всего листов выписки: ___
01.10.2021 № 99/2021/421159961			
Кадастровый номер:		47:14:0802001:2091	

План (чертеж, схема) земельного участка			
			
Масштаб 1: данные отсутствуют	Условные обозначения:		

Государственный регистратор		ФГИС ЕГРН
полное наименование должности	подпись	инициалы, фамилия

М.П.

Земельный участок			
(вид объекта недвижимости)			
Лист № __ Раздела 3	Всего листов раздела 3 : __	Всего разделов: __	Всего листов выписки: __
01.10.2021 № 99/2021/421159961			
Кадастровый номер:		47:14:0802001:2091	

План (чертеж, схема) земельного участка			
			
Масштаб 1: данные отсутствуют	Условные обозначения:		

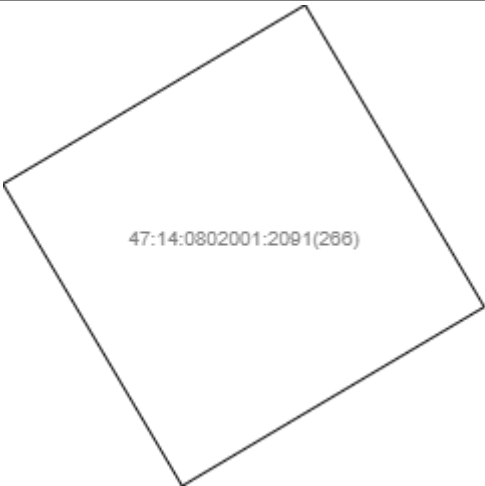
Государственный регистратор		ФГИС ЕГРН
полное наименование должности	подпись	инициалы, фамилия

М.П.

Выписка из Единого государственного реестра недвижимости об объекте недвижимости
Описание местоположения земельного участка

2207

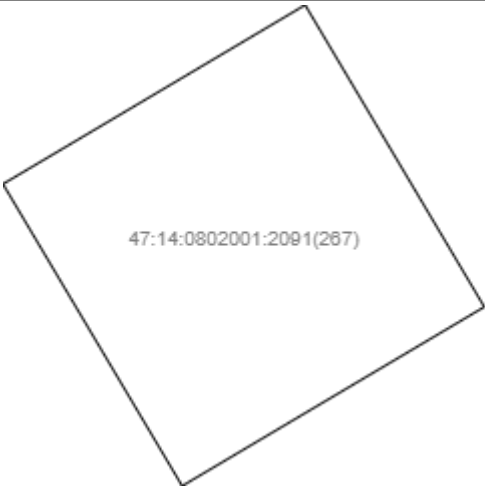
Земельный участок			
(вид объекта недвижимости)			
Лист № __ Раздела 3	Всего листов раздела 3 : __	Всего разделов: __	Всего листов выписки: __
01.10.2021 № 99/2021/421159961			
Кадастровый номер:		47:14:0802001:2091	

План (чертеж, схема) земельного участка			
			
Масштаб 1: данные отсутствуют	Условные обозначения:		

Государственный регистратор		ФГИС ЕГРН
полное наименование должности	подпись	инициалы, фамилия

М.П.

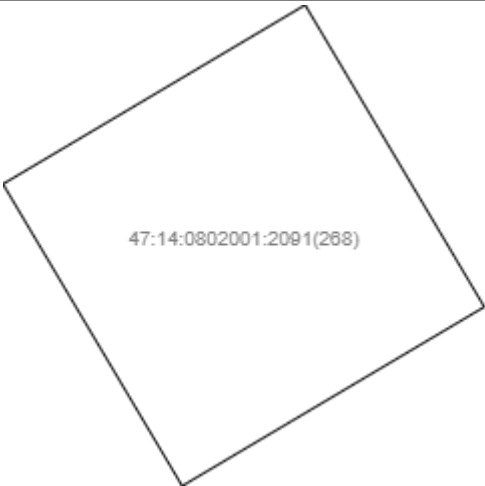
Земельный участок			
(вид объекта недвижимости)			
Лист № __ Раздела 3	Всего листов раздела 3 : __	Всего разделов: __	Всего листов выписки: __
01.10.2021 № 99/2021/421159961			
Кадастровый номер:		47:14:0802001:2091	

План (чертеж, схема) земельного участка			
			
Масштаб 1: данные отсутствуют	Условные обозначения:		

Государственный регистратор		ФГИС ЕГРН
полное наименование должности	подпись	инициалы, фамилия

М.П.

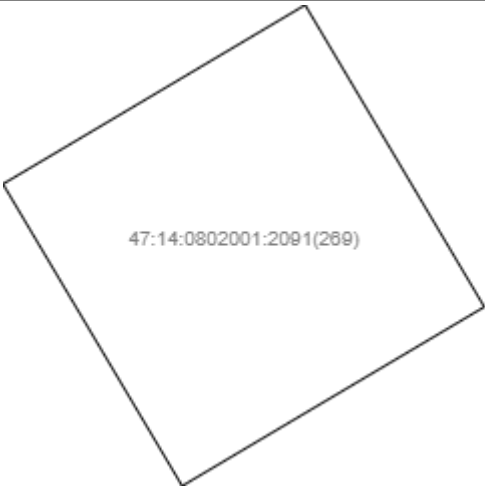
Земельный участок			
(вид объекта недвижимости)			
Лист № ___ Раздела 3	Всего листов раздела 3 : ___	Всего разделов: ___	Всего листов выписки: ___
01.10.2021 № 99/2021/421159961			
Кадастровый номер:		47:14:0802001:2091	

План (чертеж, схема) земельного участка			
			
Масштаб 1: данные отсутствуют	Условные обозначения:		

Государственный регистратор		ФГИС ЕГРН
полное наименование должности	подпись	инициалы, фамилия

М.П.

Земельный участок			
(вид объекта недвижимости)			
Лист № ___ Раздела 3	Всего листов раздела 3 : ___	Всего разделов: ___	Всего листов выписки: ___
01.10.2021 № 99/2021/421159961			
Кадастровый номер:		47:14:0802001:2091	

План (чертеж, схема) земельного участка			
			
Масштаб 1: данные отсутствуют	Условные обозначения:		

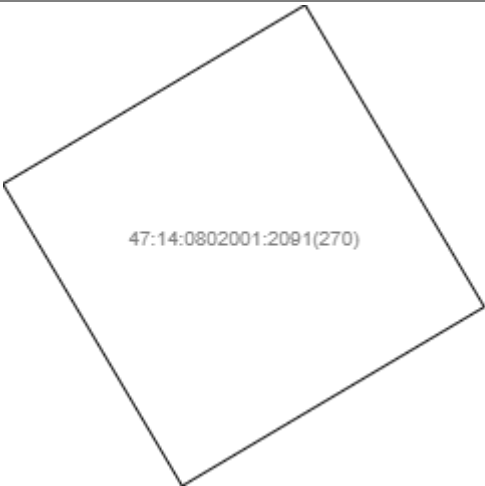
Государственный регистратор		ФГИС ЕГРН
полное наименование должности	подпись	инициалы, фамилия

М.П.

Выписка из Единого государственного реестра недвижимости об объекте недвижимости
Описание местоположения земельного участка

2211

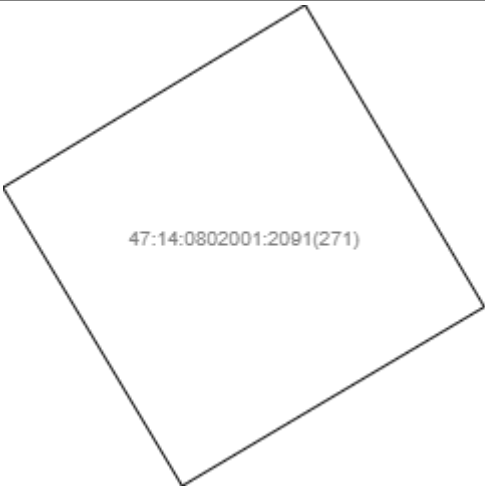
Земельный участок			
(вид объекта недвижимости)			
Лист № __ Раздела 3	Всего листов раздела 3 : __	Всего разделов: __	Всего листов выписки: __
01.10.2021 № 99/2021/421159961			
Кадастровый номер:		47:14:0802001:2091	

План (чертеж, схема) земельного участка			
			
Масштаб 1: данные отсутствуют	Условные обозначения:		

Государственный регистратор		ФГИС ЕГРН
полное наименование должности	подпись	инициалы, фамилия

М.П.

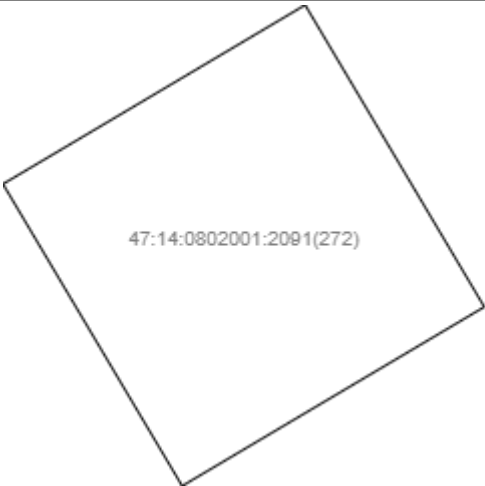
Земельный участок			
(вид объекта недвижимости)			
Лист № __ Раздела 3	Всего листов раздела 3 : __	Всего разделов: __	Всего листов выписки: __
01.10.2021 № 99/2021/421159961			
Кадастровый номер:		47:14:0802001:2091	

План (чертеж, схема) земельного участка			
			
Масштаб 1: данные отсутствуют	Условные обозначения:		

Государственный регистратор		ФГИС ЕГРН
полное наименование должности	подпись	инициалы, фамилия

М.П.

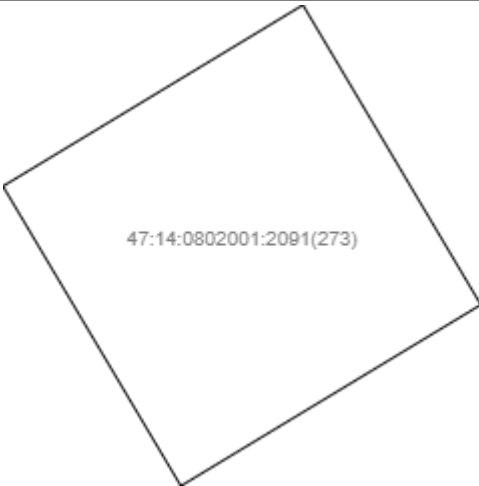
Земельный участок			
(вид объекта недвижимости)			
Лист № ___ Раздела 3	Всего листов раздела 3 : ___	Всего разделов: ___	Всего листов выписки: ___
01.10.2021 № 99/2021/421159961			
Кадастровый номер:		47:14:0802001:2091	

План (чертеж, схема) земельного участка			
			
Масштаб 1: данные отсутствуют	Условные обозначения:		

Государственный регистратор		ФГИС ЕГРН
полное наименование должности	подпись	инициалы, фамилия

М.П.

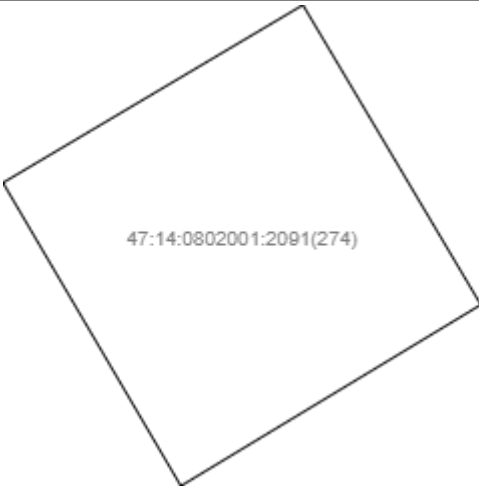
Земельный участок			
(вид объекта недвижимости)			
Лист № ___ Раздела 3	Всего листов раздела 3 : ___	Всего разделов: ___	Всего листов выписки: ___
01.10.2021 № 99/2021/421159961			
Кадастровый номер:		47:14:0802001:2091	

План (чертеж, схема) земельного участка			
			
Масштаб 1: данные отсутствуют	Условные обозначения:		

Государственный регистратор		ФГИС ЕГРН
полное наименование должности	подпись	инициалы, фамилия

М.П.

Земельный участок			
(вид объекта недвижимости)			
Лист № ___ Раздела 3	Всего листов раздела 3 : ___	Всего разделов: ___	Всего листов выписки: ___
01.10.2021 № 99/2021/421159961			
Кадастровый номер:		47:14:0802001:2091	

План (чертеж, схема) земельного участка			
			
Масштаб 1: данные отсутствуют	Условные обозначения:		

Государственный регистратор		ФГИС ЕГРН
полное наименование должности	подпись	инициалы, фамилия

М.П.

Земельный участок			
(вид объекта недвижимости)			
Лист № ___ Раздела 3	Всего листов раздела 3 : ___	Всего разделов: ___	Всего листов выписки: ___
01.10.2021 № 99/2021/421159961			
Кадастровый номер:		47:14:0802001:2091	

План (чертеж, схема) земельного участка			
			
Масштаб 1: данные отсутствуют	Условные обозначения:		

Государственный регистратор		ФГИС ЕГРН
полное наименование должности	подпись	инициалы, фамилия

М.П.

Земельный участок			
(вид объекта недвижимости)			
Лист № __ Раздела 3.1	Всего листов раздела 3.1 : __	Всего разделов: __	Всего листов выписки: __
01.10.2021.№ 99/2021/421159961			
Кадастровый номер:		47:14:0802001:2091	

Описание местоположения границ земельного участка							
Номер п/п	Номер точки		Дирекционный угол	Горизонтальное проложение, м	Описание закрепления на местности	Кадастровые номера смежных участков	Сведения об адресах правообладателей смежных земельных участков
	начальная	конечная					
1	2	3	4	5	6	7	8
1	1	2	данные отсутствуют	данные отсутствуют	данные отсутствуют	данные отсутствуют	данные отсутствуют
2	2	3	данные отсутствуют	данные отсутствуют	данные отсутствуют	данные отсутствуют	данные отсутствуют
3	3	4	данные отсутствуют	данные отсутствуют	данные отсутствуют	данные отсутствуют	данные отсутствуют
4	4	1	данные отсутствуют	данные отсутствуют	данные отсутствуют	данные отсутствуют	данные отсутствуют
5	6	7	данные отсутствуют	данные отсутствуют	данные отсутствуют	данные отсутствуют	данные отсутствуют
6	7	8	данные отсутствуют	данные отсутствуют	данные отсутствуют	данные отсутствуют	данные отсутствуют
7	8	9	данные отсутствуют	данные отсутствуют	данные отсутствуют	данные отсутствуют	данные отсутствуют
8	9	6	данные отсутствуют	данные отсутствуют	данные отсутствуют	данные отсутствуют	данные отсутствуют
9	11	12	данные отсутствуют	данные отсутствуют	данные отсутствуют	данные отсутствуют	данные отсутствуют
10	12	13	данные отсутствуют	данные отсутствуют	данные отсутствуют	данные отсутствуют	данные отсутствуют
11	13	14	данные отсутствуют	данные отсутствуют	данные отсутствуют	данные отсутствуют	данные отсутствуют
12	14	11	данные отсутствуют	данные отсутствуют	данные отсутствуют	данные отсутствуют	данные отсутствуют
13	16	17	данные отсутствуют	данные отсутствуют	данные отсутствуют	данные отсутствуют	данные отсутствуют

2218	14	17	18	данные отсутствуют	данные отсутствуют	данные отсутствуют	данные отсутствуют	данные отсутствуют
	15	18	19	данные отсутствуют	данные отсутствуют	данные отсутствуют	данные отсутствуют	данные отсутствуют

Государственный регистратор		ФГИС ЕГРН
полное наименование должности	подпись	инициалы, фамилия

М.П.

Земельный участок			
(вид объекта недвижимости)			
Лист № __ Раздела 3.1	Всего листов раздела 3.1 : __	Всего разделов: __	Всего листов выписки: __
01.10.2021.№ 99/2021/421159961			
Кадастровый номер:		47:14:0802001:2091	

Описание местоположения границ земельного участка							
Номер п/п	Номер точки		Дирекционный угол	Горизонтальное проложение, м	Описание закрепления на местности	Кадастровые номера смежных участков	Сведения об адресах правообладателей смежных земельных участков
	начальная	конечная					
1	2	3	4	5	6	7	8
16	19	16	данные отсутствуют	данные отсутствуют	данные отсутствуют	данные отсутствуют	данные отсутствуют
17	21	22	данные отсутствуют	данные отсутствуют	данные отсутствуют	данные отсутствуют	данные отсутствуют
18	22	23	данные отсутствуют	данные отсутствуют	данные отсутствуют	данные отсутствуют	данные отсутствуют
19	23	24	данные отсутствуют	данные отсутствуют	данные отсутствуют	данные отсутствуют	данные отсутствуют
20	24	21	данные отсутствуют	данные отсутствуют	данные отсутствуют	данные отсутствуют	данные отсутствуют
21	26	27	данные отсутствуют	данные отсутствуют	данные отсутствуют	данные отсутствуют	данные отсутствуют
22	27	28	данные отсутствуют	данные отсутствуют	данные отсутствуют	данные отсутствуют	данные отсутствуют
23	28	29	данные отсутствуют	данные отсутствуют	данные отсутствуют	данные отсутствуют	данные отсутствуют
24	29	26	данные отсутствуют	данные отсутствуют	данные отсутствуют	данные отсутствуют	данные отсутствуют
25	31	32	данные отсутствуют	данные отсутствуют	данные отсутствуют	данные отсутствуют	данные отсутствуют
26	32	33	данные отсутствуют	данные отсутствуют	данные отсутствуют	данные отсутствуют	данные отсутствуют
27	33	34	данные отсутствуют	данные отсутствуют	данные отсутствуют	данные отсутствуют	данные отсутствуют
28	34	31	данные	данные	данные отсутствуют	данные отсутствуют	данные отсутствуют

			отсутствуют	отсутствуют				
2220	29	36	37	данные отсутствуют	данные отсутствуют	данные отсутствуют	данные отсутствуют	данные отсутствуют
	30	37	38	данные отсутствуют	данные отсутствуют	данные отсутствуют	данные отсутствуют	данные отсутствуют

Государственный регистратор		ФГИС ЕГРН
полное наименование должности	подпись	инициалы, фамилия

М.П.

Земельный участок			
(вид объекта недвижимости)			
Лист № __ Раздела 3.1	Всего листов раздела 3.1 : __	Всего разделов: __	Всего листов выписки: __
01.10.2021.№ 99/2021/421159961			
Кадастровый номер:		47:14:0802001:2091	

Описание местоположения границ земельного участка							
Номер п/п	Номер точки		Дирекционный угол	Горизонтальное проложение, м	Описание закрепления на местности	Кадастровые номера смежных участков	Сведения об адресах правообладателей смежных земельных участков
	начальная	конечная					
1	2	3	4	5	6	7	8
31	38	39	данные отсутствуют	данные отсутствуют	данные отсутствуют	данные отсутствуют	данные отсутствуют
32	39	36	данные отсутствуют	данные отсутствуют	данные отсутствуют	данные отсутствуют	данные отсутствуют
33	41	42	данные отсутствуют	данные отсутствуют	данные отсутствуют	данные отсутствуют	данные отсутствуют
34	42	43	данные отсутствуют	данные отсутствуют	данные отсутствуют	данные отсутствуют	данные отсутствуют
35	43	44	данные отсутствуют	данные отсутствуют	данные отсутствуют	данные отсутствуют	данные отсутствуют
36	44	41	данные отсутствуют	данные отсутствуют	данные отсутствуют	данные отсутствуют	данные отсутствуют
37	46	47	данные отсутствуют	данные отсутствуют	данные отсутствуют	данные отсутствуют	данные отсутствуют
38	47	48	данные отсутствуют	данные отсутствуют	данные отсутствуют	данные отсутствуют	данные отсутствуют
39	48	49	данные отсутствуют	данные отсутствуют	данные отсутствуют	данные отсутствуют	данные отсутствуют
40	49	46	данные отсутствуют	данные отсутствуют	данные отсутствуют	данные отсутствуют	данные отсутствуют
41	51	52	данные отсутствуют	данные отсутствуют	данные отсутствуют	данные отсутствуют	данные отсутствуют
42	52	53	данные отсутствуют	данные отсутствуют	данные отсутствуют	данные отсутствуют	данные отсутствуют
43	53	54	данные	данные	данные отсутствуют	данные отсутствуют	данные отсутствуют

			отсутствуют	отсутствуют				
2222	44	54	51	данные отсутствуют	данные отсутствуют	данные отсутствуют	данные отсутствуют	данные отсутствуют
	45	56	57	данные отсутствуют	данные отсутствуют	данные отсутствуют	данные отсутствуют	данные отсутствуют

Государственный регистратор		ФГИС ЕГРН
полное наименование должности	подпись	инициалы, фамилия

М.П.

Земельный участок			
(вид объекта недвижимости)			
Лист № __ Раздела 3.1	Всего листов раздела 3.1 : __	Всего разделов: __	Всего листов выписки: __
01.10.2021.№ 99/2021/421159961			
Кадастровый номер:		47:14:0802001:2091	

Описание местоположения границ земельного участка							
Номер п/п	Номер точки		Дирекционный угол	Горизонтальное проложение, м	Описание закрепления на местности	Кадастровые номера смежных участков	Сведения об адресах правообладателей смежных земельных участков
	начальная	конечная					
1	2	3	4	5	6	7	8
46	57	58	данные отсутствуют	данные отсутствуют	данные отсутствуют	данные отсутствуют	данные отсутствуют
47	58	59	данные отсутствуют	данные отсутствуют	данные отсутствуют	данные отсутствуют	данные отсутствуют
48	59	56	данные отсутствуют	данные отсутствуют	данные отсутствуют	данные отсутствуют	данные отсутствуют
49	61	62	данные отсутствуют	данные отсутствуют	данные отсутствуют	данные отсутствуют	данные отсутствуют
50	62	63	данные отсутствуют	данные отсутствуют	данные отсутствуют	данные отсутствуют	данные отсутствуют
51	63	64	данные отсутствуют	данные отсутствуют	данные отсутствуют	данные отсутствуют	данные отсутствуют
52	64	61	данные отсутствуют	данные отсутствуют	данные отсутствуют	данные отсутствуют	данные отсутствуют
53	66	67	данные отсутствуют	данные отсутствуют	данные отсутствуют	данные отсутствуют	данные отсутствуют
54	67	68	данные отсутствуют	данные отсутствуют	данные отсутствуют	данные отсутствуют	данные отсутствуют
55	68	69	данные отсутствуют	данные отсутствуют	данные отсутствуют	данные отсутствуют	данные отсутствуют
56	69	66	данные отсутствуют	данные отсутствуют	данные отсутствуют	данные отсутствуют	данные отсутствуют
57	71	72	данные отсутствуют	данные отсутствуют	данные отсутствуют	данные отсутствуют	данные отсутствуют
58	72	73	данные	данные	данные отсутствуют	данные отсутствуют	данные отсутствуют

			отсутствуют	отсутствуют				
2224	59	73	74	данные отсутствуют	данные отсутствуют	данные отсутствуют	данные отсутствуют	данные отсутствуют
	60	74	71	данные отсутствуют	данные отсутствуют	данные отсутствуют	данные отсутствуют	данные отсутствуют

Государственный регистратор		ФГИС ЕГРН
полное наименование должности	подпись	инициалы, фамилия

М.П.

Земельный участок			
(вид объекта недвижимости)			
Лист № __ Раздела 3.1	Всего листов раздела 3.1 : __	Всего разделов: __	Всего листов выписки: __
01.10.2021.№ 99/2021/421159961			
Кадастровый номер:		47:14:0802001:2091	

Описание местоположения границ земельного участка							
Номер п/п	Номер точки		Дирекционный угол	Горизонтальное проложение, м	Описание закрепления на местности	Кадастровые номера смежных участков	Сведения об адресах правообладателей смежных земельных участков
	начальная	конечная					
1	2	3	4	5	6	7	8
61	76	77	данные отсутствуют	данные отсутствуют	данные отсутствуют	данные отсутствуют	данные отсутствуют
62	77	78	данные отсутствуют	данные отсутствуют	данные отсутствуют	данные отсутствуют	данные отсутствуют
63	78	79	данные отсутствуют	данные отсутствуют	данные отсутствуют	данные отсутствуют	данные отсутствуют
64	79	76	данные отсутствуют	данные отсутствуют	данные отсутствуют	данные отсутствуют	данные отсутствуют
65	81	82	данные отсутствуют	данные отсутствуют	данные отсутствуют	данные отсутствуют	данные отсутствуют
66	82	83	данные отсутствуют	данные отсутствуют	данные отсутствуют	данные отсутствуют	данные отсутствуют
67	83	84	данные отсутствуют	данные отсутствуют	данные отсутствуют	данные отсутствуют	данные отсутствуют
68	84	81	данные отсутствуют	данные отсутствуют	данные отсутствуют	данные отсутствуют	данные отсутствуют
69	86	87	данные отсутствуют	данные отсутствуют	данные отсутствуют	данные отсутствуют	данные отсутствуют
70	87	88	данные отсутствуют	данные отсутствуют	данные отсутствуют	данные отсутствуют	данные отсутствуют
71	88	89	данные отсутствуют	данные отсутствуют	данные отсутствуют	данные отсутствуют	данные отсутствуют
72	89	86	данные отсутствуют	данные отсутствуют	данные отсутствуют	данные отсутствуют	данные отсутствуют
73	91	92	данные	данные	данные отсутствуют	данные отсутствуют	данные отсутствуют

			отсутствуют	отсутствуют				
2226	74	92	93	данные отсутствуют	данные отсутствуют	данные отсутствуют	данные отсутствуют	данные отсутствуют
	75	93	94	данные отсутствуют	данные отсутствуют	данные отсутствуют	данные отсутствуют	данные отсутствуют

Государственный регистратор		ФГИС ЕГРН
полное наименование должности	подпись	инициалы, фамилия

М.П.

Земельный участок			
(вид объекта недвижимости)			
Лист № __ Раздела 3.1	Всего листов раздела 3.1 : __	Всего разделов: __	Всего листов выписки: __
01.10.2021.№ 99/2021/421159961			
Кадастровый номер:		47:14:0802001:2091	

Описание местоположения границ земельного участка							
Номер п/п	Номер точки		Дирекционный угол	Горизонтальное проложение, м	Описание закрепления на местности	Кадастровые номера смежных участков	Сведения об адресах правообладателей смежных земельных участков
	начальная	конечная					
1	2	3	4	5	6	7	8
76	94	91	данные отсутствуют	данные отсутствуют	данные отсутствуют	данные отсутствуют	данные отсутствуют
77	96	97	данные отсутствуют	данные отсутствуют	данные отсутствуют	данные отсутствуют	данные отсутствуют
78	97	98	данные отсутствуют	данные отсутствуют	данные отсутствуют	данные отсутствуют	данные отсутствуют
79	98	99	данные отсутствуют	данные отсутствуют	данные отсутствуют	данные отсутствуют	данные отсутствуют
80	99	96	данные отсутствуют	данные отсутствуют	данные отсутствуют	данные отсутствуют	данные отсутствуют
81	101	102	данные отсутствуют	данные отсутствуют	данные отсутствуют	данные отсутствуют	данные отсутствуют
82	102	103	данные отсутствуют	данные отсутствуют	данные отсутствуют	данные отсутствуют	данные отсутствуют
83	103	104	данные отсутствуют	данные отсутствуют	данные отсутствуют	данные отсутствуют	данные отсутствуют
84	104	101	данные отсутствуют	данные отсутствуют	данные отсутствуют	данные отсутствуют	данные отсутствуют
85	106	107	данные отсутствуют	данные отсутствуют	данные отсутствуют	данные отсутствуют	данные отсутствуют
86	107	108	данные отсутствуют	данные отсутствуют	данные отсутствуют	данные отсутствуют	данные отсутствуют
87	108	109	данные отсутствуют	данные отсутствуют	данные отсутствуют	данные отсутствуют	данные отсутствуют
88	109	106	данные	данные	данные отсутствуют	данные отсутствуют	данные отсутствуют

			отсутствуют	отсутствуют				
2228	89	111	112	данные отсутствуют	данные отсутствуют	данные отсутствуют	данные отсутствуют	данные отсутствуют
	90	112	113	данные отсутствуют	данные отсутствуют	данные отсутствуют	данные отсутствуют	данные отсутствуют

Государственный регистратор		ФГИС ЕГРН
полное наименование должности	подпись	инициалы, фамилия

М.П.

Земельный участок			
(вид объекта недвижимости)			
Лист № __ Раздела 3.1	Всего листов раздела 3.1 : __	Всего разделов: __	Всего листов выписки: __
01.10.2021.№ 99/2021/421159961			
Кадастровый номер:		47:14:0802001:2091	

Описание местоположения границ земельного участка							
Номер п/п	Номер точки		Дирекционный угол	Горизонтальное проложение, м	Описание закрепления на местности	Кадастровые номера смежных участков	Сведения об адресах правообладателей смежных земельных участков
	начальная	конечная					
1	2	3	4	5	6	7	8
91	113	114	данные отсутствуют	данные отсутствуют	данные отсутствуют	данные отсутствуют	данные отсутствуют
92	114	111	данные отсутствуют	данные отсутствуют	данные отсутствуют	данные отсутствуют	данные отсутствуют
93	116	117	данные отсутствуют	данные отсутствуют	данные отсутствуют	данные отсутствуют	данные отсутствуют
94	117	118	данные отсутствуют	данные отсутствуют	данные отсутствуют	данные отсутствуют	данные отсутствуют
95	118	119	данные отсутствуют	данные отсутствуют	данные отсутствуют	данные отсутствуют	данные отсутствуют
96	119	116	данные отсутствуют	данные отсутствуют	данные отсутствуют	данные отсутствуют	данные отсутствуют
97	121	122	данные отсутствуют	данные отсутствуют	данные отсутствуют	данные отсутствуют	данные отсутствуют
98	122	123	данные отсутствуют	данные отсутствуют	данные отсутствуют	данные отсутствуют	данные отсутствуют
99	123	124	данные отсутствуют	данные отсутствуют	данные отсутствуют	данные отсутствуют	данные отсутствуют
100	124	121	данные отсутствуют	данные отсутствуют	данные отсутствуют	данные отсутствуют	данные отсутствуют
101	126	127	данные отсутствуют	данные отсутствуют	данные отсутствуют	данные отсутствуют	данные отсутствуют
102	127	128	данные отсутствуют	данные отсутствуют	данные отсутствуют	данные отсутствуют	данные отсутствуют
103	128	129	данные	данные	данные отсутствуют	данные отсутствуют	данные отсутствуют

			отсутствуют	отсутствуют				
2230	104	129	126	данные отсутствуют	данные отсутствуют	данные отсутствуют	данные отсутствуют	данные отсутствуют
	105	131	132	данные отсутствуют	данные отсутствуют	данные отсутствуют	данные отсутствуют	данные отсутствуют

Государственный регистратор		ФГИС ЕГРН
полное наименование должности	подпись	инициалы, фамилия

М.П.

Земельный участок			
(вид объекта недвижимости)			
Лист № __ Раздела 3.1	Всего листов раздела 3.1 : __	Всего разделов: __	Всего листов выписки: __
01.10.2021.№ 99/2021/421159961			
Кадастровый номер:		47:14:0802001:2091	

Описание местоположения границ земельного участка							
Номер п/п	Номер точки		Дирекционный угол	Горизонтальное проложение, м	Описание закрепления на местности	Кадастровые номера смежных участков	Сведения об адресах правообладателей смежных земельных участков
	начальная	конечная					
1	2	3	4	5	6	7	8
106	132	133	данные отсутствуют	данные отсутствуют	данные отсутствуют	данные отсутствуют	данные отсутствуют
107	133	134	данные отсутствуют	данные отсутствуют	данные отсутствуют	данные отсутствуют	данные отсутствуют
108	134	131	данные отсутствуют	данные отсутствуют	данные отсутствуют	данные отсутствуют	данные отсутствуют
109	136	137	данные отсутствуют	данные отсутствуют	данные отсутствуют	данные отсутствуют	данные отсутствуют
110	137	138	данные отсутствуют	данные отсутствуют	данные отсутствуют	данные отсутствуют	данные отсутствуют
111	138	139	данные отсутствуют	данные отсутствуют	данные отсутствуют	данные отсутствуют	данные отсутствуют
112	139	136	данные отсутствуют	данные отсутствуют	данные отсутствуют	данные отсутствуют	данные отсутствуют
113	141	142	данные отсутствуют	данные отсутствуют	данные отсутствуют	данные отсутствуют	данные отсутствуют
114	142	143	данные отсутствуют	данные отсутствуют	данные отсутствуют	данные отсутствуют	данные отсутствуют
115	143	144	данные отсутствуют	данные отсутствуют	данные отсутствуют	данные отсутствуют	данные отсутствуют
116	144	141	данные отсутствуют	данные отсутствуют	данные отсутствуют	данные отсутствуют	данные отсутствуют
117	146	147	данные отсутствуют	данные отсутствуют	данные отсутствуют	данные отсутствуют	данные отсутствуют
118	147	148	данные отсутствуют	данные отсутствуют	данные отсутствуют	данные отсутствуют	данные отсутствуют

			отсутствуют	отсутствуют				
2232	119	148	149	данные отсутствуют	данные отсутствуют	данные отсутствуют	данные отсутствуют	данные отсутствуют
	120	149	146	данные отсутствуют	данные отсутствуют	данные отсутствуют	данные отсутствуют	данные отсутствуют

Государственный регистратор		ФГИС ЕГРН
полное наименование должности	подпись	инициалы, фамилия

М.П.

Земельный участок			
(вид объекта недвижимости)			
Лист № __ Раздела 3.1	Всего листов раздела 3.1 : __	Всего разделов: __	Всего листов выписки: __
01.10.2021.№ 99/2021/421159961			
Кадастровый номер:		47:14:0802001:2091	

Описание местоположения границ земельного участка							
Номер п/п	Номер точки		Дирекционный угол	Горизонтальное проложение, м	Описание закрепления на местности	Кадастровые номера смежных участков	Сведения об адресах правообладателей смежных земельных участков
	начальная	конечная					
1	2	3	4	5	6	7	8
121	151	152	данные отсутствуют	данные отсутствуют	данные отсутствуют	данные отсутствуют	данные отсутствуют
122	152	153	данные отсутствуют	данные отсутствуют	данные отсутствуют	данные отсутствуют	данные отсутствуют
123	153	154	данные отсутствуют	данные отсутствуют	данные отсутствуют	данные отсутствуют	данные отсутствуют
124	154	151	данные отсутствуют	данные отсутствуют	данные отсутствуют	данные отсутствуют	данные отсутствуют
125	156	157	данные отсутствуют	данные отсутствуют	данные отсутствуют	данные отсутствуют	данные отсутствуют
126	157	158	данные отсутствуют	данные отсутствуют	данные отсутствуют	данные отсутствуют	данные отсутствуют
127	158	159	данные отсутствуют	данные отсутствуют	данные отсутствуют	данные отсутствуют	данные отсутствуют
128	159	156	данные отсутствуют	данные отсутствуют	данные отсутствуют	данные отсутствуют	данные отсутствуют
129	161	162	данные отсутствуют	данные отсутствуют	данные отсутствуют	данные отсутствуют	данные отсутствуют
130	162	163	данные отсутствуют	данные отсутствуют	данные отсутствуют	данные отсутствуют	данные отсутствуют
131	163	164	данные отсутствуют	данные отсутствуют	данные отсутствуют	данные отсутствуют	данные отсутствуют
132	164	161	данные отсутствуют	данные отсутствуют	данные отсутствуют	данные отсутствуют	данные отсутствуют
133	166	167	данные	данные	данные отсутствуют	данные отсутствуют	данные отсутствуют

			отсутствуют	отсутствуют				
2234	134	167	168	данные отсутствуют	данные отсутствуют	данные отсутствуют	данные отсутствуют	данные отсутствуют
	135	168	169	данные отсутствуют	данные отсутствуют	данные отсутствуют	данные отсутствуют	данные отсутствуют

Государственный регистратор		ФГИС ЕГРН
полное наименование должности	подпись	инициалы, фамилия

М.П.

Земельный участок			
(вид объекта недвижимости)			
Лист № __ Раздела 3.1	Всего листов раздела 3.1 : __	Всего разделов: __	Всего листов выписки: __
01.10.2021.№ 99/2021/421159961			
Кадастровый номер:		47:14:0802001:2091	

Описание местоположения границ земельного участка							
Номер п/п	Номер точки		Дирекционный угол	Горизонтальное проложение, м	Описание закрепления на местности	Кадастровые номера смежных участков	Сведения об адресах правообладателей смежных земельных участков
	начальная	конечная					
1	2	3	4	5	6	7	8
136	169	166	данные отсутствуют	данные отсутствуют	данные отсутствуют	данные отсутствуют	данные отсутствуют
137	171	172	данные отсутствуют	данные отсутствуют	данные отсутствуют	данные отсутствуют	данные отсутствуют
138	172	173	данные отсутствуют	данные отсутствуют	данные отсутствуют	данные отсутствуют	данные отсутствуют
139	173	174	данные отсутствуют	данные отсутствуют	данные отсутствуют	данные отсутствуют	данные отсутствуют
140	174	171	данные отсутствуют	данные отсутствуют	данные отсутствуют	данные отсутствуют	данные отсутствуют
141	176	177	данные отсутствуют	данные отсутствуют	данные отсутствуют	данные отсутствуют	данные отсутствуют
142	177	178	данные отсутствуют	данные отсутствуют	данные отсутствуют	данные отсутствуют	данные отсутствуют
143	178	179	данные отсутствуют	данные отсутствуют	данные отсутствуют	данные отсутствуют	данные отсутствуют
144	179	176	данные отсутствуют	данные отсутствуют	данные отсутствуют	данные отсутствуют	данные отсутствуют
145	181	182	данные отсутствуют	данные отсутствуют	данные отсутствуют	данные отсутствуют	данные отсутствуют
146	182	183	данные отсутствуют	данные отсутствуют	данные отсутствуют	данные отсутствуют	данные отсутствуют
147	183	184	данные отсутствуют	данные отсутствуют	данные отсутствуют	данные отсутствуют	данные отсутствуют
148	184	181	данные	данные	данные отсутствуют	данные отсутствуют	данные отсутствуют

			отсутствуют	отсутствуют				
2236	149	186	187	данные отсутствуют	данные отсутствуют	данные отсутствуют	данные отсутствуют	данные отсутствуют
	150	187	188	данные отсутствуют	данные отсутствуют	данные отсутствуют	данные отсутствуют	данные отсутствуют

Государственный регистратор		ФГИС ЕГРН
полное наименование должности	подпись	инициалы, фамилия

М.П.

Земельный участок			
(вид объекта недвижимости)			
Лист № __ Раздела 3.1	Всего листов раздела 3.1 : __	Всего разделов: __	Всего листов выписки: __
01.10.2021.№ 99/2021/421159961			
Кадастровый номер:		47:14:0802001:2091	

Описание местоположения границ земельного участка							
Номер п/п	Номер точки		Дирекционный угол	Горизонтальное проложение, м	Описание закрепления на местности	Кадастровые номера смежных участков	Сведения об адресах правообладателей смежных земельных участков
	начальная	конечная					
1	2	3	4	5	6	7	8
151	188	189	данные отсутствуют	данные отсутствуют	данные отсутствуют	данные отсутствуют	данные отсутствуют
152	189	186	данные отсутствуют	данные отсутствуют	данные отсутствуют	данные отсутствуют	данные отсутствуют
153	191	192	данные отсутствуют	данные отсутствуют	данные отсутствуют	данные отсутствуют	данные отсутствуют
154	192	193	данные отсутствуют	данные отсутствуют	данные отсутствуют	данные отсутствуют	данные отсутствуют
155	193	194	данные отсутствуют	данные отсутствуют	данные отсутствуют	данные отсутствуют	данные отсутствуют
156	194	191	данные отсутствуют	данные отсутствуют	данные отсутствуют	данные отсутствуют	данные отсутствуют
157	196	197	данные отсутствуют	данные отсутствуют	данные отсутствуют	данные отсутствуют	данные отсутствуют
158	197	198	данные отсутствуют	данные отсутствуют	данные отсутствуют	данные отсутствуют	данные отсутствуют
159	198	199	данные отсутствуют	данные отсутствуют	данные отсутствуют	данные отсутствуют	данные отсутствуют
160	199	196	данные отсутствуют	данные отсутствуют	данные отсутствуют	данные отсутствуют	данные отсутствуют
161	201	202	данные отсутствуют	данные отсутствуют	данные отсутствуют	данные отсутствуют	данные отсутствуют
162	202	203	данные отсутствуют	данные отсутствуют	данные отсутствуют	данные отсутствуют	данные отсутствуют
163	203	204	данные	данные	данные отсутствуют	данные отсутствуют	данные отсутствуют

			отсутствуют	отсутствуют				
2238	164	204	201	данные отсутствуют	данные отсутствуют	данные отсутствуют	данные отсутствуют	данные отсутствуют
	165	206	207	данные отсутствуют	данные отсутствуют	данные отсутствуют	данные отсутствуют	данные отсутствуют

Государственный регистратор		ФГИС ЕГРН
полное наименование должности	подпись	инициалы, фамилия

М.П.

Земельный участок			
(вид объекта недвижимости)			
Лист № __ Раздела 3.1	Всего листов раздела 3.1 : __	Всего разделов: __	Всего листов выписки: __
01.10.2021.№ 99/2021/421159961			
Кадастровый номер:		47:14:0802001:2091	

Описание местоположения границ земельного участка							
Номер п/п	Номер точки		Дирекционный угол	Горизонтальное проложение, м	Описание закрепления на местности	Кадастровые номера смежных участков	Сведения об адресах правообладателей смежных земельных участков
	начальная	конечная					
1	2	3	4	5	6	7	8
166	207	208	данные отсутствуют	данные отсутствуют	данные отсутствуют	данные отсутствуют	данные отсутствуют
167	208	209	данные отсутствуют	данные отсутствуют	данные отсутствуют	данные отсутствуют	данные отсутствуют
168	209	206	данные отсутствуют	данные отсутствуют	данные отсутствуют	данные отсутствуют	данные отсутствуют
169	211	212	данные отсутствуют	данные отсутствуют	данные отсутствуют	данные отсутствуют	данные отсутствуют
170	212	213	данные отсутствуют	данные отсутствуют	данные отсутствуют	данные отсутствуют	данные отсутствуют
171	213	214	данные отсутствуют	данные отсутствуют	данные отсутствуют	данные отсутствуют	данные отсутствуют
172	214	211	данные отсутствуют	данные отсутствуют	данные отсутствуют	данные отсутствуют	данные отсутствуют
173	216	217	данные отсутствуют	данные отсутствуют	данные отсутствуют	данные отсутствуют	данные отсутствуют
174	217	218	данные отсутствуют	данные отсутствуют	данные отсутствуют	данные отсутствуют	данные отсутствуют
175	218	219	данные отсутствуют	данные отсутствуют	данные отсутствуют	данные отсутствуют	данные отсутствуют
176	219	216	данные отсутствуют	данные отсутствуют	данные отсутствуют	данные отсутствуют	данные отсутствуют
177	221	222	данные отсутствуют	данные отсутствуют	данные отсутствуют	данные отсутствуют	данные отсутствуют
178	222	223	данные	данные	данные отсутствуют	данные отсутствуют	данные отсутствуют

			отсутствуют	отсутствуют				
2240	179	223	224	данные отсутствуют	данные отсутствуют	данные отсутствуют	данные отсутствуют	данные отсутствуют
	180	224	221	данные отсутствуют	данные отсутствуют	данные отсутствуют	данные отсутствуют	данные отсутствуют

Государственный регистратор		ФГИС ЕГРН
полное наименование должности	подпись	инициалы, фамилия

М.П.

Земельный участок			
(вид объекта недвижимости)			
Лист № __ Раздела 3.1	Всего листов раздела 3.1 : __	Всего разделов: __	Всего листов выписки: __
01.10.2021.№ 99/2021/421159961			
Кадастровый номер:		47:14:0802001:2091	

Описание местоположения границ земельного участка							
Номер п/п	Номер точки		Дирекционный угол	Горизонтальное проложение, м	Описание закрепления на местности	Кадастровые номера смежных участков	Сведения об адресах правообладателей смежных земельных участков
	начальная	конечная					
1	2	3	4	5	6	7	8
181	226	227	данные отсутствуют	данные отсутствуют	данные отсутствуют	данные отсутствуют	данные отсутствуют
182	227	228	данные отсутствуют	данные отсутствуют	данные отсутствуют	данные отсутствуют	данные отсутствуют
183	228	229	данные отсутствуют	данные отсутствуют	данные отсутствуют	данные отсутствуют	данные отсутствуют
184	229	226	данные отсутствуют	данные отсутствуют	данные отсутствуют	данные отсутствуют	данные отсутствуют
185	231	232	данные отсутствуют	данные отсутствуют	данные отсутствуют	данные отсутствуют	данные отсутствуют
186	232	233	данные отсутствуют	данные отсутствуют	данные отсутствуют	данные отсутствуют	данные отсутствуют
187	233	234	данные отсутствуют	данные отсутствуют	данные отсутствуют	данные отсутствуют	данные отсутствуют
188	234	231	данные отсутствуют	данные отсутствуют	данные отсутствуют	данные отсутствуют	данные отсутствуют
189	236	237	данные отсутствуют	данные отсутствуют	данные отсутствуют	данные отсутствуют	данные отсутствуют
190	237	238	данные отсутствуют	данные отсутствуют	данные отсутствуют	данные отсутствуют	данные отсутствуют
191	238	239	данные отсутствуют	данные отсутствуют	данные отсутствуют	данные отсутствуют	данные отсутствуют
192	239	236	данные отсутствуют	данные отсутствуют	данные отсутствуют	данные отсутствуют	данные отсутствуют
193	241	242	данные	данные	данные отсутствуют	данные отсутствуют	данные отсутствуют

			отсутствуют	отсутствуют				
2242	194	242	243	данные отсутствуют	данные отсутствуют	данные отсутствуют	данные отсутствуют	данные отсутствуют
	195	243	244	данные отсутствуют	данные отсутствуют	данные отсутствуют	данные отсутствуют	данные отсутствуют

Государственный регистратор		ФГИС ЕГРН
полное наименование должности	подпись	инициалы, фамилия

М.П.

Земельный участок			
(вид объекта недвижимости)			
Лист № __ Раздела 3.1	Всего листов раздела 3.1 : __	Всего разделов: __	Всего листов выписки: __
01.10.2021.№ 99/2021/421159961			
Кадастровый номер:		47:14:0802001:2091	

Описание местоположения границ земельного участка							
Номер п/п	Номер точки		Дирекционный угол	Горизонтальное проложение, м	Описание закрепления на местности	Кадастровые номера смежных участков	Сведения об адресах правообладателей смежных земельных участков
	начальная	конечная					
1	2	3	4	5	6	7	8
196	244	241	данные отсутствуют	данные отсутствуют	данные отсутствуют	данные отсутствуют	данные отсутствуют
197	246	247	данные отсутствуют	данные отсутствуют	данные отсутствуют	данные отсутствуют	данные отсутствуют
198	247	248	данные отсутствуют	данные отсутствуют	данные отсутствуют	данные отсутствуют	данные отсутствуют
199	248	249	данные отсутствуют	данные отсутствуют	данные отсутствуют	данные отсутствуют	данные отсутствуют
200	249	246	данные отсутствуют	данные отсутствуют	данные отсутствуют	данные отсутствуют	данные отсутствуют
201	251	252	данные отсутствуют	данные отсутствуют	данные отсутствуют	данные отсутствуют	данные отсутствуют
202	252	253	данные отсутствуют	данные отсутствуют	данные отсутствуют	данные отсутствуют	данные отсутствуют
203	253	254	данные отсутствуют	данные отсутствуют	данные отсутствуют	данные отсутствуют	данные отсутствуют
204	254	251	данные отсутствуют	данные отсутствуют	данные отсутствуют	данные отсутствуют	данные отсутствуют
205	256	257	данные отсутствуют	данные отсутствуют	данные отсутствуют	данные отсутствуют	данные отсутствуют
206	257	258	данные отсутствуют	данные отсутствуют	данные отсутствуют	данные отсутствуют	данные отсутствуют
207	258	259	данные отсутствуют	данные отсутствуют	данные отсутствуют	данные отсутствуют	данные отсутствуют
208	259	256	данные	данные	данные отсутствуют	данные отсутствуют	данные отсутствуют

			отсутствуют	отсутствуют				
2244	209	261	262	данные отсутствуют	данные отсутствуют	данные отсутствуют	данные отсутствуют	данные отсутствуют
	210	262	263	данные отсутствуют	данные отсутствуют	данные отсутствуют	данные отсутствуют	данные отсутствуют

Государственный регистратор		ФГИС ЕГРН
полное наименование должности	подпись	инициалы, фамилия

М.П.

Земельный участок			
(вид объекта недвижимости)			
Лист № __ Раздела 3.1	Всего листов раздела 3.1 : __	Всего разделов: __	Всего листов выписки: __
01.10.2021.№ 99/2021/421159961			
Кадастровый номер:		47:14:0802001:2091	

Описание местоположения границ земельного участка							
Номер п/п	Номер точки		Дирекционный угол	Горизонтальное проложение, м	Описание закрепления на местности	Кадастровые номера смежных участков	Сведения об адресах правообладателей смежных земельных участков
	начальная	конечная					
1	2	3	4	5	6	7	8
211	263	264	данные отсутствуют	данные отсутствуют	данные отсутствуют	данные отсутствуют	данные отсутствуют
212	264	261	данные отсутствуют	данные отсутствуют	данные отсутствуют	данные отсутствуют	данные отсутствуют
213	266	267	данные отсутствуют	данные отсутствуют	данные отсутствуют	данные отсутствуют	данные отсутствуют
214	267	268	данные отсутствуют	данные отсутствуют	данные отсутствуют	данные отсутствуют	данные отсутствуют
215	268	269	данные отсутствуют	данные отсутствуют	данные отсутствуют	данные отсутствуют	данные отсутствуют
216	269	266	данные отсутствуют	данные отсутствуют	данные отсутствуют	данные отсутствуют	данные отсутствуют
217	271	272	данные отсутствуют	данные отсутствуют	данные отсутствуют	данные отсутствуют	данные отсутствуют
218	272	273	данные отсутствуют	данные отсутствуют	данные отсутствуют	данные отсутствуют	данные отсутствуют
219	273	274	данные отсутствуют	данные отсутствуют	данные отсутствуют	данные отсутствуют	данные отсутствуют
220	274	271	данные отсутствуют	данные отсутствуют	данные отсутствуют	данные отсутствуют	данные отсутствуют
221	276	277	данные отсутствуют	данные отсутствуют	данные отсутствуют	данные отсутствуют	данные отсутствуют
222	277	278	данные отсутствуют	данные отсутствуют	данные отсутствуют	данные отсутствуют	данные отсутствуют
223	278	279	данные	данные	данные отсутствуют	данные отсутствуют	данные отсутствуют

			отсутствуют	отсутствуют				
2246	224	279	276	данные отсутствуют	данные отсутствуют	данные отсутствуют	данные отсутствуют	данные отсутствуют
	225	281	282	данные отсутствуют	данные отсутствуют	данные отсутствуют	данные отсутствуют	данные отсутствуют

Государственный регистратор		ФГИС ЕГРН
полное наименование должности	подпись	инициалы, фамилия

М.П.

Земельный участок			
(вид объекта недвижимости)			
Лист № __ Раздела 3.1	Всего листов раздела 3.1 : __	Всего разделов: __	Всего листов выписки: __
01.10.2021.№ 99/2021/421159961			
Кадастровый номер:		47:14:0802001:2091	

Описание местоположения границ земельного участка							
Номер п/п	Номер точки		Дирекционный угол	Горизонтальное проложение, м	Описание закрепления на местности	Кадастровые номера смежных участков	Сведения об адресах правообладателей смежных земельных участков
	начальная	конечная					
1	2	3	4	5	6	7	8
226	282	283	данные отсутствуют	данные отсутствуют	данные отсутствуют	данные отсутствуют	данные отсутствуют
227	283	284	данные отсутствуют	данные отсутствуют	данные отсутствуют	данные отсутствуют	данные отсутствуют
228	284	281	данные отсутствуют	данные отсутствуют	данные отсутствуют	данные отсутствуют	данные отсутствуют
229	286	287	данные отсутствуют	данные отсутствуют	данные отсутствуют	данные отсутствуют	данные отсутствуют
230	287	288	данные отсутствуют	данные отсутствуют	данные отсутствуют	данные отсутствуют	данные отсутствуют
231	288	289	данные отсутствуют	данные отсутствуют	данные отсутствуют	данные отсутствуют	данные отсутствуют
232	289	286	данные отсутствуют	данные отсутствуют	данные отсутствуют	данные отсутствуют	данные отсутствуют
233	291	292	данные отсутствуют	данные отсутствуют	данные отсутствуют	данные отсутствуют	данные отсутствуют
234	292	293	данные отсутствуют	данные отсутствуют	данные отсутствуют	данные отсутствуют	данные отсутствуют
235	293	294	данные отсутствуют	данные отсутствуют	данные отсутствуют	данные отсутствуют	данные отсутствуют
236	294	291	данные отсутствуют	данные отсутствуют	данные отсутствуют	данные отсутствуют	данные отсутствуют
237	296	297	данные отсутствуют	данные отсутствуют	данные отсутствуют	данные отсутствуют	данные отсутствуют
238	297	298	данные	данные	данные отсутствуют	данные отсутствуют	данные отсутствуют

			отсутствуют	отсутствуют				
2248	239	298	299	данные отсутствуют	данные отсутствуют	данные отсутствуют	данные отсутствуют	данные отсутствуют
	240	299	296	данные отсутствуют	данные отсутствуют	данные отсутствуют	данные отсутствуют	данные отсутствуют

Государственный регистратор		ФГИС ЕГРН
полное наименование должности	подпись	инициалы, фамилия

М.П.

Земельный участок			
(вид объекта недвижимости)			
Лист № __ Раздела 3.1	Всего листов раздела 3.1 : __	Всего разделов: __	Всего листов выписки: __
01.10.2021.№ 99/2021/421159961			
Кадастровый номер:		47:14:0802001:2091	

Описание местоположения границ земельного участка							
Номер п/п	Номер точки		Дирекционный угол	Горизонтальное проложение, м	Описание закрепления на местности	Кадастровые номера смежных участков	Сведения об адресах правообладателей смежных земельных участков
	начальная	конечная					
1	2	3	4	5	6	7	8
241	301	302	данные отсутствуют	данные отсутствуют	данные отсутствуют	данные отсутствуют	данные отсутствуют
242	302	303	данные отсутствуют	данные отсутствуют	данные отсутствуют	данные отсутствуют	данные отсутствуют
243	303	304	данные отсутствуют	данные отсутствуют	данные отсутствуют	данные отсутствуют	данные отсутствуют
244	304	301	данные отсутствуют	данные отсутствуют	данные отсутствуют	данные отсутствуют	данные отсутствуют
245	306	307	данные отсутствуют	данные отсутствуют	данные отсутствуют	данные отсутствуют	данные отсутствуют
246	307	308	данные отсутствуют	данные отсутствуют	данные отсутствуют	данные отсутствуют	данные отсутствуют
247	308	309	данные отсутствуют	данные отсутствуют	данные отсутствуют	данные отсутствуют	данные отсутствуют
248	309	306	данные отсутствуют	данные отсутствуют	данные отсутствуют	данные отсутствуют	данные отсутствуют
249	311	312	данные отсутствуют	данные отсутствуют	данные отсутствуют	данные отсутствуют	данные отсутствуют
250	312	313	данные отсутствуют	данные отсутствуют	данные отсутствуют	данные отсутствуют	данные отсутствуют
251	313	314	данные отсутствуют	данные отсутствуют	данные отсутствуют	данные отсутствуют	данные отсутствуют
252	314	311	данные отсутствуют	данные отсутствуют	данные отсутствуют	данные отсутствуют	данные отсутствуют
253	316	317	данные	данные	данные отсутствуют	данные отсутствуют	данные отсутствуют

			отсутствуют	отсутствуют				
2250	254	317	318	данные отсутствуют	данные отсутствуют	данные отсутствуют	данные отсутствуют	данные отсутствуют
	255	318	319	данные отсутствуют	данные отсутствуют	данные отсутствуют	данные отсутствуют	данные отсутствуют

Государственный регистратор		ФГИС ЕГРН
полное наименование должности	подпись	инициалы, фамилия

М.П.

Земельный участок			
(вид объекта недвижимости)			
Лист № __ Раздела 3.1	Всего листов раздела 3.1 : __	Всего разделов: __	Всего листов выписки: __
01.10.2021.№ 99/2021/421159961			
Кадастровый номер:		47:14:0802001:2091	

Описание местоположения границ земельного участка							
Номер п/п	Номер точки		Дирекционный угол	Горизонтальное проложение, м	Описание закрепления на местности	Кадастровые номера смежных участков	Сведения об адресах правообладателей смежных земельных участков
	начальная	конечная					
1	2	3	4	5	6	7	8
256	319	316	данные отсутствуют	данные отсутствуют	данные отсутствуют	данные отсутствуют	данные отсутствуют
257	321	322	данные отсутствуют	данные отсутствуют	данные отсутствуют	данные отсутствуют	данные отсутствуют
258	322	323	данные отсутствуют	данные отсутствуют	данные отсутствуют	данные отсутствуют	данные отсутствуют
259	323	324	данные отсутствуют	данные отсутствуют	данные отсутствуют	данные отсутствуют	данные отсутствуют
260	324	321	данные отсутствуют	данные отсутствуют	данные отсутствуют	данные отсутствуют	данные отсутствуют
261	326	327	данные отсутствуют	данные отсутствуют	данные отсутствуют	данные отсутствуют	данные отсутствуют
262	327	328	данные отсутствуют	данные отсутствуют	данные отсутствуют	данные отсутствуют	данные отсутствуют
263	328	329	данные отсутствуют	данные отсутствуют	данные отсутствуют	данные отсутствуют	данные отсутствуют
264	329	326	данные отсутствуют	данные отсутствуют	данные отсутствуют	данные отсутствуют	данные отсутствуют
265	331	332	данные отсутствуют	данные отсутствуют	данные отсутствуют	данные отсутствуют	данные отсутствуют
266	332	333	данные отсутствуют	данные отсутствуют	данные отсутствуют	данные отсутствуют	данные отсутствуют
267	333	334	данные отсутствуют	данные отсутствуют	данные отсутствуют	данные отсутствуют	данные отсутствуют
268	334	331	данные	данные	данные отсутствуют	данные отсутствуют	данные отсутствуют

			отсутствуют	отсутствуют				
2252	269	336	337	данные отсутствуют	данные отсутствуют	данные отсутствуют	данные отсутствуют	данные отсутствуют
	270	337	338	данные отсутствуют	данные отсутствуют	данные отсутствуют	данные отсутствуют	данные отсутствуют

Государственный регистратор		ФГИС ЕГРН
полное наименование должности	подпись	инициалы, фамилия

М.П.

Земельный участок			
(вид объекта недвижимости)			
Лист № __ Раздела 3.1	Всего листов раздела 3.1 : __	Всего разделов: __	Всего листов выписки: __
01.10.2021.№ 99/2021/421159961			
Кадастровый номер:		47:14:0802001:2091	

Описание местоположения границ земельного участка							
Номер п/п	Номер точки		Дирекционный угол	Горизонтальное проложение, м	Описание закрепления на местности	Кадастровые номера смежных участков	Сведения об адресах правообладателей смежных земельных участков
	начальная	конечная					
1	2	3	4	5	6	7	8
271	338	339	данные отсутствуют	данные отсутствуют	данные отсутствуют	данные отсутствуют	данные отсутствуют
272	339	336	данные отсутствуют	данные отсутствуют	данные отсутствуют	данные отсутствуют	данные отсутствуют
273	341	342	данные отсутствуют	данные отсутствуют	данные отсутствуют	данные отсутствуют	данные отсутствуют
274	342	343	данные отсутствуют	данные отсутствуют	данные отсутствуют	данные отсутствуют	данные отсутствуют
275	343	344	данные отсутствуют	данные отсутствуют	данные отсутствуют	данные отсутствуют	данные отсутствуют
276	344	341	данные отсутствуют	данные отсутствуют	данные отсутствуют	данные отсутствуют	данные отсутствуют
277	346	347	данные отсутствуют	данные отсутствуют	данные отсутствуют	данные отсутствуют	данные отсутствуют
278	347	348	данные отсутствуют	данные отсутствуют	данные отсутствуют	данные отсутствуют	данные отсутствуют
279	348	349	данные отсутствуют	данные отсутствуют	данные отсутствуют	данные отсутствуют	данные отсутствуют
280	349	346	данные отсутствуют	данные отсутствуют	данные отсутствуют	данные отсутствуют	данные отсутствуют
281	351	352	данные отсутствуют	данные отсутствуют	данные отсутствуют	данные отсутствуют	данные отсутствуют
282	352	353	данные отсутствуют	данные отсутствуют	данные отсутствуют	данные отсутствуют	данные отсутствуют
283	353	354	данные	данные	данные отсутствуют	данные отсутствуют	данные отсутствуют

			отсутствуют	отсутствуют				
2254	284	354	351	данные отсутствуют	данные отсутствуют	данные отсутствуют	данные отсутствуют	данные отсутствуют
	285	356	357	данные отсутствуют	данные отсутствуют	данные отсутствуют	данные отсутствуют	данные отсутствуют

Государственный регистратор		ФГИС ЕГРН
полное наименование должности	подпись	инициалы, фамилия

М.П.

Земельный участок			
(вид объекта недвижимости)			
Лист № __ Раздела 3.1	Всего листов раздела 3.1 : __	Всего разделов: __	Всего листов выписки: __
01.10.2021.№ 99/2021/421159961			
Кадастровый номер:		47:14:0802001:2091	

Описание местоположения границ земельного участка							
Номер п/п	Номер точки		Дирекционный угол	Горизонтальное проложение, м	Описание закрепления на местности	Кадастровые номера смежных участков	Сведения об адресах правообладателей смежных земельных участков
	начальная	конечная					
1	2	3	4	5	6	7	8
286	357	358	данные отсутствуют	данные отсутствуют	данные отсутствуют	данные отсутствуют	данные отсутствуют
287	358	359	данные отсутствуют	данные отсутствуют	данные отсутствуют	данные отсутствуют	данные отсутствуют
288	359	356	данные отсутствуют	данные отсутствуют	данные отсутствуют	данные отсутствуют	данные отсутствуют
289	361	362	данные отсутствуют	данные отсутствуют	данные отсутствуют	данные отсутствуют	данные отсутствуют
290	362	363	данные отсутствуют	данные отсутствуют	данные отсутствуют	данные отсутствуют	данные отсутствуют
291	363	364	данные отсутствуют	данные отсутствуют	данные отсутствуют	данные отсутствуют	данные отсутствуют
292	364	361	данные отсутствуют	данные отсутствуют	данные отсутствуют	данные отсутствуют	данные отсутствуют
293	366	367	данные отсутствуют	данные отсутствуют	данные отсутствуют	данные отсутствуют	данные отсутствуют
294	367	368	данные отсутствуют	данные отсутствуют	данные отсутствуют	данные отсутствуют	данные отсутствуют
295	368	369	данные отсутствуют	данные отсутствуют	данные отсутствуют	данные отсутствуют	данные отсутствуют
296	369	366	данные отсутствуют	данные отсутствуют	данные отсутствуют	данные отсутствуют	данные отсутствуют
297	371	372	данные отсутствуют	данные отсутствуют	данные отсутствуют	данные отсутствуют	данные отсутствуют
298	372	373	данные	данные	данные отсутствуют	данные отсутствуют	данные отсутствуют

			отсутствуют	отсутствуют				
2256	299	373	374	данные отсутствуют	данные отсутствуют	данные отсутствуют	данные отсутствуют	данные отсутствуют
	300	374	371	данные отсутствуют	данные отсутствуют	данные отсутствуют	данные отсутствуют	данные отсутствуют

Государственный регистратор		ФГИС ЕГРН
полное наименование должности	подпись	инициалы, фамилия

М.П.

Земельный участок			
(вид объекта недвижимости)			
Лист № __ Раздела 3.1	Всего листов раздела 3.1 : __	Всего разделов: __	Всего листов выписки: __
01.10.2021.№ 99/2021/421159961			
Кадастровый номер:		47:14:0802001:2091	

Описание местоположения границ земельного участка							
Номер п/п	Номер точки		Дирекционный угол	Горизонтальное проложение, м	Описание закрепления на местности	Кадастровые номера смежных участков	Сведения об адресах правообладателей смежных земельных участков
	начальная	конечная					
1	2	3	4	5	6	7	8
301	376	377	данные отсутствуют	данные отсутствуют	данные отсутствуют	данные отсутствуют	данные отсутствуют
302	377	378	данные отсутствуют	данные отсутствуют	данные отсутствуют	данные отсутствуют	данные отсутствуют
303	378	379	данные отсутствуют	данные отсутствуют	данные отсутствуют	данные отсутствуют	данные отсутствуют
304	379	376	данные отсутствуют	данные отсутствуют	данные отсутствуют	данные отсутствуют	данные отсутствуют
305	381	382	данные отсутствуют	данные отсутствуют	данные отсутствуют	данные отсутствуют	данные отсутствуют
306	382	383	данные отсутствуют	данные отсутствуют	данные отсутствуют	данные отсутствуют	данные отсутствуют
307	383	384	данные отсутствуют	данные отсутствуют	данные отсутствуют	данные отсутствуют	данные отсутствуют
308	384	381	данные отсутствуют	данные отсутствуют	данные отсутствуют	данные отсутствуют	данные отсутствуют
309	386	387	данные отсутствуют	данные отсутствуют	данные отсутствуют	данные отсутствуют	данные отсутствуют
310	387	388	данные отсутствуют	данные отсутствуют	данные отсутствуют	данные отсутствуют	данные отсутствуют
311	388	389	данные отсутствуют	данные отсутствуют	данные отсутствуют	данные отсутствуют	данные отсутствуют
312	389	386	данные отсутствуют	данные отсутствуют	данные отсутствуют	данные отсутствуют	данные отсутствуют
313	391	392	данные	данные	данные отсутствуют	данные отсутствуют	данные отсутствуют

			отсутствуют	отсутствуют				
2258	314	392	393	данные отсутствуют	данные отсутствуют	данные отсутствуют	данные отсутствуют	данные отсутствуют
	315	393	394	данные отсутствуют	данные отсутствуют	данные отсутствуют	данные отсутствуют	данные отсутствуют

Государственный регистратор		ФГИС ЕГРН
полное наименование должности	подпись	инициалы, фамилия

М.П.

Земельный участок			
(вид объекта недвижимости)			
Лист № __ Раздела 3.1	Всего листов раздела 3.1 : __	Всего разделов: __	Всего листов выписки: __
01.10.2021.№ 99/2021/421159961			
Кадастровый номер:		47:14:0802001:2091	

Описание местоположения границ земельного участка							
Номер п/п	Номер точки		Дирекционный угол	Горизонтальное проложение, м	Описание закрепления на местности	Кадастровые номера смежных участков	Сведения об адресах правообладателей смежных земельных участков
	начальная	конечная					
1	2	3	4	5	6	7	8
316	394	391	данные отсутствуют	данные отсутствуют	данные отсутствуют	данные отсутствуют	данные отсутствуют
317	396	397	данные отсутствуют	данные отсутствуют	данные отсутствуют	данные отсутствуют	данные отсутствуют
318	397	398	данные отсутствуют	данные отсутствуют	данные отсутствуют	данные отсутствуют	данные отсутствуют
319	398	399	данные отсутствуют	данные отсутствуют	данные отсутствуют	данные отсутствуют	данные отсутствуют
320	399	396	данные отсутствуют	данные отсутствуют	данные отсутствуют	данные отсутствуют	данные отсутствуют
321	401	402	данные отсутствуют	данные отсутствуют	данные отсутствуют	данные отсутствуют	данные отсутствуют
322	402	403	данные отсутствуют	данные отсутствуют	данные отсутствуют	данные отсутствуют	данные отсутствуют
323	403	404	данные отсутствуют	данные отсутствуют	данные отсутствуют	данные отсутствуют	данные отсутствуют
324	404	401	данные отсутствуют	данные отсутствуют	данные отсутствуют	данные отсутствуют	данные отсутствуют
325	406	407	данные отсутствуют	данные отсутствуют	данные отсутствуют	данные отсутствуют	данные отсутствуют
326	407	408	данные отсутствуют	данные отсутствуют	данные отсутствуют	данные отсутствуют	данные отсутствуют
327	408	409	данные отсутствуют	данные отсутствуют	данные отсутствуют	данные отсутствуют	данные отсутствуют
328	409	406	данные	данные	данные отсутствуют	данные отсутствуют	данные отсутствуют

			отсутствуют	отсутствуют				
2260	329	411	412	данные отсутствуют	данные отсутствуют	данные отсутствуют	данные отсутствуют	данные отсутствуют
	330	412	413	данные отсутствуют	данные отсутствуют	данные отсутствуют	данные отсутствуют	данные отсутствуют

Государственный регистратор		ФГИС ЕГРН
полное наименование должности	подпись	инициалы, фамилия

М.П.

Земельный участок			
(вид объекта недвижимости)			
Лист № __ Раздела 3.1	Всего листов раздела 3.1 : __	Всего разделов: __	Всего листов выписки: __
01.10.2021.№ 99/2021/421159961			
Кадастровый номер:		47:14:0802001:2091	

Описание местоположения границ земельного участка							
Номер п/п	Номер точки		Дирекционный угол	Горизонтальное проложение, м	Описание закрепления на местности	Кадастровые номера смежных участков	Сведения об адресах правообладателей смежных земельных участков
	начальная	конечная					
1	2	3	4	5	6	7	8
331	413	414	данные отсутствуют	данные отсутствуют	данные отсутствуют	данные отсутствуют	данные отсутствуют
332	414	411	данные отсутствуют	данные отсутствуют	данные отсутствуют	данные отсутствуют	данные отсутствуют
333	416	417	данные отсутствуют	данные отсутствуют	данные отсутствуют	данные отсутствуют	данные отсутствуют
334	417	418	данные отсутствуют	данные отсутствуют	данные отсутствуют	данные отсутствуют	данные отсутствуют
335	418	419	данные отсутствуют	данные отсутствуют	данные отсутствуют	данные отсутствуют	данные отсутствуют
336	419	416	данные отсутствуют	данные отсутствуют	данные отсутствуют	данные отсутствуют	данные отсутствуют
337	421	422	данные отсутствуют	данные отсутствуют	данные отсутствуют	данные отсутствуют	данные отсутствуют
338	422	423	данные отсутствуют	данные отсутствуют	данные отсутствуют	данные отсутствуют	данные отсутствуют
339	423	424	данные отсутствуют	данные отсутствуют	данные отсутствуют	данные отсутствуют	данные отсутствуют
340	424	421	данные отсутствуют	данные отсутствуют	данные отсутствуют	данные отсутствуют	данные отсутствуют
341	426	427	данные отсутствуют	данные отсутствуют	данные отсутствуют	данные отсутствуют	данные отсутствуют
342	427	428	данные отсутствуют	данные отсутствуют	данные отсутствуют	данные отсутствуют	данные отсутствуют
343	428	429	данные	данные	данные отсутствуют	данные отсутствуют	данные отсутствуют

			отсутствуют	отсутствуют				
2262	344	429	426	данные отсутствуют	данные отсутствуют	данные отсутствуют	данные отсутствуют	данные отсутствуют
	345	431	432	данные отсутствуют	данные отсутствуют	данные отсутствуют	данные отсутствуют	данные отсутствуют

Государственный регистратор		ФГИС ЕГРН
полное наименование должности	подпись	инициалы, фамилия

М.П.

Земельный участок			
(вид объекта недвижимости)			
Лист № __ Раздела 3.1	Всего листов раздела 3.1 : __	Всего разделов: __	Всего листов выписки: __
01.10.2021.№ 99/2021/421159961			
Кадастровый номер:		47:14:0802001:2091	

Описание местоположения границ земельного участка							
Номер п/п	Номер точки		Дирекционный угол	Горизонтальное проложение, м	Описание закрепления на местности	Кадастровые номера смежных участков	Сведения об адресах правообладателей смежных земельных участков
	начальная	конечная					
1	2	3	4	5	6	7	8
346	432	433	данные отсутствуют	данные отсутствуют	данные отсутствуют	данные отсутствуют	данные отсутствуют
347	433	434	данные отсутствуют	данные отсутствуют	данные отсутствуют	данные отсутствуют	данные отсутствуют
348	434	431	данные отсутствуют	данные отсутствуют	данные отсутствуют	данные отсутствуют	данные отсутствуют
349	436	437	данные отсутствуют	данные отсутствуют	данные отсутствуют	данные отсутствуют	данные отсутствуют
350	437	438	данные отсутствуют	данные отсутствуют	данные отсутствуют	данные отсутствуют	данные отсутствуют
351	438	439	данные отсутствуют	данные отсутствуют	данные отсутствуют	данные отсутствуют	данные отсутствуют
352	439	436	данные отсутствуют	данные отсутствуют	данные отсутствуют	данные отсутствуют	данные отсутствуют
353	441	442	данные отсутствуют	данные отсутствуют	данные отсутствуют	данные отсутствуют	данные отсутствуют
354	442	443	данные отсутствуют	данные отсутствуют	данные отсутствуют	данные отсутствуют	данные отсутствуют
355	443	444	данные отсутствуют	данные отсутствуют	данные отсутствуют	данные отсутствуют	данные отсутствуют
356	444	441	данные отсутствуют	данные отсутствуют	данные отсутствуют	данные отсутствуют	данные отсутствуют
357	446	447	данные отсутствуют	данные отсутствуют	данные отсутствуют	данные отсутствуют	данные отсутствуют
358	447	448	данные отсутствуют	данные отсутствуют	данные отсутствуют	данные отсутствуют	данные отсутствуют

			отсутствуют	отсутствуют				
2264	359	448	449	данные отсутствуют	данные отсутствуют	данные отсутствуют	данные отсутствуют	данные отсутствуют
	360	449	446	данные отсутствуют	данные отсутствуют	данные отсутствуют	данные отсутствуют	данные отсутствуют

Государственный регистратор		ФГИС ЕГРН
полное наименование должности	подпись	инициалы, фамилия

М.П.

Земельный участок			
(вид объекта недвижимости)			
Лист № __ Раздела 3.1	Всего листов раздела 3.1 : __	Всего разделов: __	Всего листов выписки: __
01.10.2021.№ 99/2021/421159961			
Кадастровый номер:		47:14:0802001:2091	

Описание местоположения границ земельного участка							
Номер п/п	Номер точки		Дирекционный угол	Горизонтальное проложение, м	Описание закрепления на местности	Кадастровые номера смежных участков	Сведения об адресах правообладателей смежных земельных участков
	начальная	конечная					
1	2	3	4	5	6	7	8
361	451	452	данные отсутствуют	данные отсутствуют	данные отсутствуют	данные отсутствуют	данные отсутствуют
362	452	453	данные отсутствуют	данные отсутствуют	данные отсутствуют	данные отсутствуют	данные отсутствуют
363	453	454	данные отсутствуют	данные отсутствуют	данные отсутствуют	данные отсутствуют	данные отсутствуют
364	454	451	данные отсутствуют	данные отсутствуют	данные отсутствуют	данные отсутствуют	данные отсутствуют
365	456	457	данные отсутствуют	данные отсутствуют	данные отсутствуют	данные отсутствуют	данные отсутствуют
366	457	458	данные отсутствуют	данные отсутствуют	данные отсутствуют	данные отсутствуют	данные отсутствуют
367	458	459	данные отсутствуют	данные отсутствуют	данные отсутствуют	данные отсутствуют	данные отсутствуют
368	459	456	данные отсутствуют	данные отсутствуют	данные отсутствуют	данные отсутствуют	данные отсутствуют
369	461	462	данные отсутствуют	данные отсутствуют	данные отсутствуют	данные отсутствуют	данные отсутствуют
370	462	463	данные отсутствуют	данные отсутствуют	данные отсутствуют	данные отсутствуют	данные отсутствуют
371	463	464	данные отсутствуют	данные отсутствуют	данные отсутствуют	данные отсутствуют	данные отсутствуют
372	464	461	данные отсутствуют	данные отсутствуют	данные отсутствуют	данные отсутствуют	данные отсутствуют
373	466	467	данные	данные	данные отсутствуют	данные отсутствуют	данные отсутствуют

			отсутствуют	отсутствуют				
2266	374	467	468	данные отсутствуют	данные отсутствуют	данные отсутствуют	данные отсутствуют	данные отсутствуют
	375	468	469	данные отсутствуют	данные отсутствуют	данные отсутствуют	данные отсутствуют	данные отсутствуют

Государственный регистратор		ФГИС ЕГРН
полное наименование должности	подпись	инициалы, фамилия

М.П.

Земельный участок			
(вид объекта недвижимости)			
Лист № __ Раздела 3.1	Всего листов раздела 3.1 : __	Всего разделов: __	Всего листов выписки: __
01.10.2021.№ 99/2021/421159961			
Кадастровый номер:		47:14:0802001:2091	

Описание местоположения границ земельного участка							
Номер п/п	Номер точки		Дирекционный угол	Горизонтальное проложение, м	Описание закрепления на местности	Кадастровые номера смежных участков	Сведения об адресах правообладателей смежных земельных участков
	начальная	конечная					
1	2	3	4	5	6	7	8
376	469	466	данные отсутствуют	данные отсутствуют	данные отсутствуют	данные отсутствуют	данные отсутствуют
377	471	472	данные отсутствуют	данные отсутствуют	данные отсутствуют	данные отсутствуют	данные отсутствуют
378	472	473	данные отсутствуют	данные отсутствуют	данные отсутствуют	данные отсутствуют	данные отсутствуют
379	473	474	данные отсутствуют	данные отсутствуют	данные отсутствуют	данные отсутствуют	данные отсутствуют
380	474	471	данные отсутствуют	данные отсутствуют	данные отсутствуют	данные отсутствуют	данные отсутствуют
381	476	477	данные отсутствуют	данные отсутствуют	данные отсутствуют	данные отсутствуют	данные отсутствуют
382	477	478	данные отсутствуют	данные отсутствуют	данные отсутствуют	данные отсутствуют	данные отсутствуют
383	478	479	данные отсутствуют	данные отсутствуют	данные отсутствуют	данные отсутствуют	данные отсутствуют
384	479	476	данные отсутствуют	данные отсутствуют	данные отсутствуют	данные отсутствуют	данные отсутствуют
385	481	482	данные отсутствуют	данные отсутствуют	данные отсутствуют	данные отсутствуют	данные отсутствуют
386	482	483	данные отсутствуют	данные отсутствуют	данные отсутствуют	данные отсутствуют	данные отсутствуют
387	483	484	данные отсутствуют	данные отсутствуют	данные отсутствуют	данные отсутствуют	данные отсутствуют
388	484	481	данные	данные	данные отсутствуют	данные отсутствуют	данные отсутствуют

			отсутствуют	отсутствуют				
2268	389	486	487	данные отсутствуют	данные отсутствуют	данные отсутствуют	данные отсутствуют	данные отсутствуют
	390	487	488	данные отсутствуют	данные отсутствуют	данные отсутствуют	данные отсутствуют	данные отсутствуют

Государственный регистратор		ФГИС ЕГРН
полное наименование должности	подпись	инициалы, фамилия

М.П.

Земельный участок			
(вид объекта недвижимости)			
Лист № __ Раздела 3.1	Всего листов раздела 3.1 : __	Всего разделов: __	Всего листов выписки: __
01.10.2021.№ 99/2021/421159961			
Кадастровый номер:		47:14:0802001:2091	

Описание местоположения границ земельного участка							
Номер п/п	Номер точки		Дирекционный угол	Горизонтальное проложение, м	Описание закрепления на местности	Кадастровые номера смежных участков	Сведения об адресах правообладателей смежных земельных участков
	начальная	конечная					
1	2	3	4	5	6	7	8
391	488	489	данные отсутствуют	данные отсутствуют	данные отсутствуют	данные отсутствуют	данные отсутствуют
392	489	486	данные отсутствуют	данные отсутствуют	данные отсутствуют	данные отсутствуют	данные отсутствуют
393	491	492	данные отсутствуют	данные отсутствуют	данные отсутствуют	данные отсутствуют	данные отсутствуют
394	492	493	данные отсутствуют	данные отсутствуют	данные отсутствуют	данные отсутствуют	данные отсутствуют
395	493	494	данные отсутствуют	данные отсутствуют	данные отсутствуют	данные отсутствуют	данные отсутствуют
396	494	491	данные отсутствуют	данные отсутствуют	данные отсутствуют	данные отсутствуют	данные отсутствуют
397	496	497	данные отсутствуют	данные отсутствуют	данные отсутствуют	данные отсутствуют	данные отсутствуют
398	497	498	данные отсутствуют	данные отсутствуют	данные отсутствуют	данные отсутствуют	данные отсутствуют
399	498	499	данные отсутствуют	данные отсутствуют	данные отсутствуют	данные отсутствуют	данные отсутствуют
400	499	496	данные отсутствуют	данные отсутствуют	данные отсутствуют	данные отсутствуют	данные отсутствуют
401	501	502	данные отсутствуют	данные отсутствуют	данные отсутствуют	данные отсутствуют	данные отсутствуют
402	502	503	данные отсутствуют	данные отсутствуют	данные отсутствуют	данные отсутствуют	данные отсутствуют
403	503	504	данные	данные	данные отсутствуют	данные отсутствуют	данные отсутствуют

			отсутствуют	отсутствуют				
2270	404	504	501	данные отсутствуют	данные отсутствуют	данные отсутствуют	данные отсутствуют	данные отсутствуют
	405	506	507	данные отсутствуют	данные отсутствуют	данные отсутствуют	данные отсутствуют	данные отсутствуют

Государственный регистратор		ФГИС ЕГРН
полное наименование должности	подпись	инициалы, фамилия

М.П.

Земельный участок			
(вид объекта недвижимости)			
Лист № __ Раздела 3.1	Всего листов раздела 3.1 : __	Всего разделов: __	Всего листов выписки: __
01.10.2021.№ 99/2021/421159961			
Кадастровый номер:		47:14:0802001:2091	

Описание местоположения границ земельного участка							
Номер п/п	Номер точки		Дирекционный угол	Горизонтальное проложение, м	Описание закрепления на местности	Кадастровые номера смежных участков	Сведения об адресах правообладателей смежных земельных участков
	начальная	конечная					
1	2	3	4	5	6	7	8
406	507	508	данные отсутствуют	данные отсутствуют	данные отсутствуют	данные отсутствуют	данные отсутствуют
407	508	509	данные отсутствуют	данные отсутствуют	данные отсутствуют	данные отсутствуют	данные отсутствуют
408	509	506	данные отсутствуют	данные отсутствуют	данные отсутствуют	данные отсутствуют	данные отсутствуют
409	511	512	данные отсутствуют	данные отсутствуют	данные отсутствуют	данные отсутствуют	данные отсутствуют
410	512	513	данные отсутствуют	данные отсутствуют	данные отсутствуют	данные отсутствуют	данные отсутствуют
411	513	514	данные отсутствуют	данные отсутствуют	данные отсутствуют	данные отсутствуют	данные отсутствуют
412	514	511	данные отсутствуют	данные отсутствуют	данные отсутствуют	данные отсутствуют	данные отсутствуют
413	516	517	данные отсутствуют	данные отсутствуют	данные отсутствуют	данные отсутствуют	данные отсутствуют
414	517	518	данные отсутствуют	данные отсутствуют	данные отсутствуют	данные отсутствуют	данные отсутствуют
415	518	519	данные отсутствуют	данные отсутствуют	данные отсутствуют	данные отсутствуют	данные отсутствуют
416	519	516	данные отсутствуют	данные отсутствуют	данные отсутствуют	данные отсутствуют	данные отсутствуют
417	521	522	данные отсутствуют	данные отсутствуют	данные отсутствуют	данные отсутствуют	данные отсутствуют
418	522	523	данные	данные	данные отсутствуют	данные отсутствуют	данные отсутствуют

			отсутствуют	отсутствуют				
2272	419	523	524	данные отсутствуют	данные отсутствуют	данные отсутствуют	данные отсутствуют	данные отсутствуют
	420	524	521	данные отсутствуют	данные отсутствуют	данные отсутствуют	данные отсутствуют	данные отсутствуют

Государственный регистратор		ФГИС ЕГРН
полное наименование должности	подпись	инициалы, фамилия

М.П.

Земельный участок			
(вид объекта недвижимости)			
Лист № __ Раздела 3.1	Всего листов раздела 3.1 : __	Всего разделов: __	Всего листов выписки: __
01.10.2021.№ 99/2021/421159961			
Кадастровый номер:		47:14:0802001:2091	

Описание местоположения границ земельного участка							
Номер п/п	Номер точки		Дирекционный угол	Горизонтальное проложение, м	Описание закрепления на местности	Кадастровые номера смежных участков	Сведения об адресах правообладателей смежных земельных участков
	начальная	конечная					
1	2	3	4	5	6	7	8
421	526	527	данные отсутствуют	данные отсутствуют	данные отсутствуют	данные отсутствуют	данные отсутствуют
422	527	528	данные отсутствуют	данные отсутствуют	данные отсутствуют	данные отсутствуют	данные отсутствуют
423	528	529	данные отсутствуют	данные отсутствуют	данные отсутствуют	данные отсутствуют	данные отсутствуют
424	529	526	данные отсутствуют	данные отсутствуют	данные отсутствуют	данные отсутствуют	данные отсутствуют
425	531	532	данные отсутствуют	данные отсутствуют	данные отсутствуют	данные отсутствуют	данные отсутствуют
426	532	533	данные отсутствуют	данные отсутствуют	данные отсутствуют	данные отсутствуют	данные отсутствуют
427	533	534	данные отсутствуют	данные отсутствуют	данные отсутствуют	данные отсутствуют	данные отсутствуют
428	534	531	данные отсутствуют	данные отсутствуют	данные отсутствуют	данные отсутствуют	данные отсутствуют
429	536	537	данные отсутствуют	данные отсутствуют	данные отсутствуют	данные отсутствуют	данные отсутствуют
430	537	538	данные отсутствуют	данные отсутствуют	данные отсутствуют	данные отсутствуют	данные отсутствуют
431	538	539	данные отсутствуют	данные отсутствуют	данные отсутствуют	данные отсутствуют	данные отсутствуют
432	539	536	данные отсутствуют	данные отсутствуют	данные отсутствуют	данные отсутствуют	данные отсутствуют
433	541	542	данные	данные	данные отсутствуют	данные отсутствуют	данные отсутствуют

			отсутствуют	отсутствуют				
2274	434	542	543	данные отсутствуют	данные отсутствуют	данные отсутствуют	данные отсутствуют	данные отсутствуют
	435	543	544	данные отсутствуют	данные отсутствуют	данные отсутствуют	данные отсутствуют	данные отсутствуют

Государственный регистратор		ФГИС ЕГРН
полное наименование должности	подпись	инициалы, фамилия

М.П.

Земельный участок			
(вид объекта недвижимости)			
Лист № __ Раздела 3.1	Всего листов раздела 3.1 : __	Всего разделов: __	Всего листов выписки: __
01.10.2021.№ 99/2021/421159961			
Кадастровый номер:		47:14:0802001:2091	

Описание местоположения границ земельного участка							
Номер п/п	Номер точки		Дирекционный угол	Горизонтальное проложение, м	Описание закрепления на местности	Кадастровые номера смежных участков	Сведения об адресах правообладателей смежных земельных участков
	начальная	конечная					
1	2	3	4	5	6	7	8
436	544	541	данные отсутствуют	данные отсутствуют	данные отсутствуют	данные отсутствуют	данные отсутствуют
437	546	547	данные отсутствуют	данные отсутствуют	данные отсутствуют	данные отсутствуют	данные отсутствуют
438	547	548	данные отсутствуют	данные отсутствуют	данные отсутствуют	данные отсутствуют	данные отсутствуют
439	548	549	данные отсутствуют	данные отсутствуют	данные отсутствуют	данные отсутствуют	данные отсутствуют
440	549	546	данные отсутствуют	данные отсутствуют	данные отсутствуют	данные отсутствуют	данные отсутствуют
441	551	552	данные отсутствуют	данные отсутствуют	данные отсутствуют	данные отсутствуют	данные отсутствуют
442	552	553	данные отсутствуют	данные отсутствуют	данные отсутствуют	данные отсутствуют	данные отсутствуют
443	553	554	данные отсутствуют	данные отсутствуют	данные отсутствуют	данные отсутствуют	данные отсутствуют
444	554	551	данные отсутствуют	данные отсутствуют	данные отсутствуют	данные отсутствуют	данные отсутствуют
445	556	557	данные отсутствуют	данные отсутствуют	данные отсутствуют	данные отсутствуют	данные отсутствуют
446	557	558	данные отсутствуют	данные отсутствуют	данные отсутствуют	данные отсутствуют	данные отсутствуют
447	558	559	данные отсутствуют	данные отсутствуют	данные отсутствуют	данные отсутствуют	данные отсутствуют
448	559	556	данные	данные	данные отсутствуют	данные отсутствуют	данные отсутствуют

			отсутствуют	отсутствуют				
2276	449	561	562	данные отсутствуют	данные отсутствуют	данные отсутствуют	данные отсутствуют	данные отсутствуют
	450	562	563	данные отсутствуют	данные отсутствуют	данные отсутствуют	данные отсутствуют	данные отсутствуют

Государственный регистратор		ФГИС ЕГРН
полное наименование должности	подпись	инициалы, фамилия

М.П.

Земельный участок			
(вид объекта недвижимости)			
Лист № __ Раздела 3.1	Всего листов раздела 3.1 : __	Всего разделов: __	Всего листов выписки: __
01.10.2021.№ 99/2021/421159961			
Кадастровый номер:		47:14:0802001:2091	

Описание местоположения границ земельного участка							
Номер п/п	Номер точки		Дирекционный угол	Горизонтальное проложение, м	Описание закрепления на местности	Кадастровые номера смежных участков	Сведения об адресах правообладателей смежных земельных участков
	начальная	конечная					
1	2	3	4	5	6	7	8
451	563	564	данные отсутствуют	данные отсутствуют	данные отсутствуют	данные отсутствуют	данные отсутствуют
452	564	561	данные отсутствуют	данные отсутствуют	данные отсутствуют	данные отсутствуют	данные отсутствуют
453	566	567	данные отсутствуют	данные отсутствуют	данные отсутствуют	данные отсутствуют	данные отсутствуют
454	567	568	данные отсутствуют	данные отсутствуют	данные отсутствуют	данные отсутствуют	данные отсутствуют
455	568	569	данные отсутствуют	данные отсутствуют	данные отсутствуют	данные отсутствуют	данные отсутствуют
456	569	566	данные отсутствуют	данные отсутствуют	данные отсутствуют	данные отсутствуют	данные отсутствуют
457	571	572	данные отсутствуют	данные отсутствуют	данные отсутствуют	данные отсутствуют	данные отсутствуют
458	572	573	данные отсутствуют	данные отсутствуют	данные отсутствуют	данные отсутствуют	данные отсутствуют
459	573	574	данные отсутствуют	данные отсутствуют	данные отсутствуют	данные отсутствуют	данные отсутствуют
460	574	571	данные отсутствуют	данные отсутствуют	данные отсутствуют	данные отсутствуют	данные отсутствуют
461	576	577	данные отсутствуют	данные отсутствуют	данные отсутствуют	данные отсутствуют	данные отсутствуют
462	577	578	данные отсутствуют	данные отсутствуют	данные отсутствуют	данные отсутствуют	данные отсутствуют
463	578	579	данные	данные	данные отсутствуют	данные отсутствуют	данные отсутствуют

			отсутствуют	отсутствуют				
2278	464	579	576	данные отсутствуют	данные отсутствуют	данные отсутствуют	данные отсутствуют	данные отсутствуют
	465	581	582	данные отсутствуют	данные отсутствуют	данные отсутствуют	данные отсутствуют	данные отсутствуют

Государственный регистратор		ФГИС ЕГРН
полное наименование должности	подпись	инициалы, фамилия

М.П.

Земельный участок			
(вид объекта недвижимости)			
Лист № __ Раздела 3.1	Всего листов раздела 3.1 : __	Всего разделов: __	Всего листов выписки: __
01.10.2021.№ 99/2021/421159961			
Кадастровый номер:		47:14:0802001:2091	

Описание местоположения границ земельного участка							
Номер п/п	Номер точки		Дирекционный угол	Горизонтальное проложение, м	Описание закрепления на местности	Кадастровые номера смежных участков	Сведения об адресах правообладателей смежных земельных участков
	начальная	конечная					
1	2	3	4	5	6	7	8
466	582	583	данные отсутствуют	данные отсутствуют	данные отсутствуют	данные отсутствуют	данные отсутствуют
467	583	584	данные отсутствуют	данные отсутствуют	данные отсутствуют	данные отсутствуют	данные отсутствуют
468	584	581	данные отсутствуют	данные отсутствуют	данные отсутствуют	данные отсутствуют	данные отсутствуют
469	586	587	данные отсутствуют	данные отсутствуют	данные отсутствуют	данные отсутствуют	данные отсутствуют
470	587	588	данные отсутствуют	данные отсутствуют	данные отсутствуют	данные отсутствуют	данные отсутствуют
471	588	589	данные отсутствуют	данные отсутствуют	данные отсутствуют	данные отсутствуют	данные отсутствуют
472	589	586	данные отсутствуют	данные отсутствуют	данные отсутствуют	данные отсутствуют	данные отсутствуют
473	591	592	данные отсутствуют	данные отсутствуют	данные отсутствуют	данные отсутствуют	данные отсутствуют
474	592	593	данные отсутствуют	данные отсутствуют	данные отсутствуют	данные отсутствуют	данные отсутствуют
475	593	594	данные отсутствуют	данные отсутствуют	данные отсутствуют	данные отсутствуют	данные отсутствуют
476	594	591	данные отсутствуют	данные отсутствуют	данные отсутствуют	данные отсутствуют	данные отсутствуют
477	596	597	данные отсутствуют	данные отсутствуют	данные отсутствуют	данные отсутствуют	данные отсутствуют
478	597	598	данные	данные	данные отсутствуют	данные отсутствуют	данные отсутствуют

			отсутствуют	отсутствуют				
2280	479	598	599	данные отсутствуют	данные отсутствуют	данные отсутствуют	данные отсутствуют	данные отсутствуют
	480	599	596	данные отсутствуют	данные отсутствуют	данные отсутствуют	данные отсутствуют	данные отсутствуют

Государственный регистратор		ФГИС ЕГРН
полное наименование должности	подпись	инициалы, фамилия

М.П.

Земельный участок			
(вид объекта недвижимости)			
Лист № __ Раздела 3.1	Всего листов раздела 3.1 : __	Всего разделов: __	Всего листов выписки: __
01.10.2021.№ 99/2021/421159961			
Кадастровый номер:		47:14:0802001:2091	

Описание местоположения границ земельного участка							
Номер п/п	Номер точки		Дирекционный угол	Горизонтальное проложение, м	Описание закрепления на местности	Кадастровые номера смежных участков	Сведения об адресах правообладателей смежных земельных участков
	начальная	конечная					
1	2	3	4	5	6	7	8
481	601	602	данные отсутствуют	данные отсутствуют	данные отсутствуют	данные отсутствуют	данные отсутствуют
482	602	603	данные отсутствуют	данные отсутствуют	данные отсутствуют	данные отсутствуют	данные отсутствуют
483	603	604	данные отсутствуют	данные отсутствуют	данные отсутствуют	данные отсутствуют	данные отсутствуют
484	604	601	данные отсутствуют	данные отсутствуют	данные отсутствуют	данные отсутствуют	данные отсутствуют
485	606	607	данные отсутствуют	данные отсутствуют	данные отсутствуют	данные отсутствуют	данные отсутствуют
486	607	608	данные отсутствуют	данные отсутствуют	данные отсутствуют	данные отсутствуют	данные отсутствуют
487	608	609	данные отсутствуют	данные отсутствуют	данные отсутствуют	данные отсутствуют	данные отсутствуют
488	609	606	данные отсутствуют	данные отсутствуют	данные отсутствуют	данные отсутствуют	данные отсутствуют
489	611	612	данные отсутствуют	данные отсутствуют	данные отсутствуют	данные отсутствуют	данные отсутствуют
490	612	613	данные отсутствуют	данные отсутствуют	данные отсутствуют	данные отсутствуют	данные отсутствуют
491	613	614	данные отсутствуют	данные отсутствуют	данные отсутствуют	данные отсутствуют	данные отсутствуют
492	614	611	данные отсутствуют	данные отсутствуют	данные отсутствуют	данные отсутствуют	данные отсутствуют
493	616	617	данные	данные	данные отсутствуют	данные отсутствуют	данные отсутствуют

			отсутствуют	отсутствуют				
2282	494	617	618	данные отсутствуют	данные отсутствуют	данные отсутствуют	данные отсутствуют	данные отсутствуют
	495	618	619	данные отсутствуют	данные отсутствуют	данные отсутствуют	данные отсутствуют	данные отсутствуют

Государственный регистратор		ФГИС ЕГРН
полное наименование должности	подпись	инициалы, фамилия

М.П.

Земельный участок			
(вид объекта недвижимости)			
Лист № __ Раздела 3.1	Всего листов раздела 3.1 : __	Всего разделов: __	Всего листов выписки: __
01.10.2021.№ 99/2021/421159961			
Кадастровый номер:		47:14:0802001:2091	

Описание местоположения границ земельного участка							
Номер п/п	Номер точки		Дирекционный угол	Горизонтальное проложение, м	Описание закрепления на местности	Кадастровые номера смежных участков	Сведения об адресах правообладателей смежных земельных участков
	начальная	конечная					
1	2	3	4	5	6	7	8
496	619	616	данные отсутствуют	данные отсутствуют	данные отсутствуют	данные отсутствуют	данные отсутствуют
497	621	622	данные отсутствуют	данные отсутствуют	данные отсутствуют	данные отсутствуют	данные отсутствуют
498	622	623	данные отсутствуют	данные отсутствуют	данные отсутствуют	данные отсутствуют	данные отсутствуют
499	623	624	данные отсутствуют	данные отсутствуют	данные отсутствуют	данные отсутствуют	данные отсутствуют
500	624	621	данные отсутствуют	данные отсутствуют	данные отсутствуют	данные отсутствуют	данные отсутствуют
501	626	627	данные отсутствуют	данные отсутствуют	данные отсутствуют	данные отсутствуют	данные отсутствуют
502	627	628	данные отсутствуют	данные отсутствуют	данные отсутствуют	данные отсутствуют	данные отсутствуют
503	628	629	данные отсутствуют	данные отсутствуют	данные отсутствуют	данные отсутствуют	данные отсутствуют
504	629	626	данные отсутствуют	данные отсутствуют	данные отсутствуют	данные отсутствуют	данные отсутствуют
505	631	632	данные отсутствуют	данные отсутствуют	данные отсутствуют	данные отсутствуют	данные отсутствуют
506	632	633	данные отсутствуют	данные отсутствуют	данные отсутствуют	данные отсутствуют	данные отсутствуют
507	633	634	данные отсутствуют	данные отсутствуют	данные отсутствуют	данные отсутствуют	данные отсутствуют
508	634	631	данные	данные	данные отсутствуют	данные отсутствуют	данные отсутствуют

			отсутствуют	отсутствуют				
2284	509	636	637	данные отсутствуют	данные отсутствуют	данные отсутствуют	данные отсутствуют	данные отсутствуют
	510	637	638	данные отсутствуют	данные отсутствуют	данные отсутствуют	данные отсутствуют	данные отсутствуют

Государственный регистратор		ФГИС ЕГРН
полное наименование должности	подпись	инициалы, фамилия

М.П.

Земельный участок			
(вид объекта недвижимости)			
Лист № __ Раздела 3.1	Всего листов раздела 3.1 : __	Всего разделов: __	Всего листов выписки: __
01.10.2021.№ 99/2021/421159961			
Кадастровый номер:		47:14:0802001:2091	

Описание местоположения границ земельного участка							
Номер п/п	Номер точки		Дирекционный угол	Горизонтальное проложение, м	Описание закрепления на местности	Кадастровые номера смежных участков	Сведения об адресах правообладателей смежных земельных участков
	начальная	конечная					
1	2	3	4	5	6	7	8
511	638	639	данные отсутствуют	данные отсутствуют	данные отсутствуют	данные отсутствуют	данные отсутствуют
512	639	636	данные отсутствуют	данные отсутствуют	данные отсутствуют	данные отсутствуют	данные отсутствуют
513	641	642	данные отсутствуют	данные отсутствуют	данные отсутствуют	данные отсутствуют	данные отсутствуют
514	642	643	данные отсутствуют	данные отсутствуют	данные отсутствуют	данные отсутствуют	данные отсутствуют
515	643	644	данные отсутствуют	данные отсутствуют	данные отсутствуют	данные отсутствуют	данные отсутствуют
516	644	641	данные отсутствуют	данные отсутствуют	данные отсутствуют	данные отсутствуют	данные отсутствуют
517	646	647	данные отсутствуют	данные отсутствуют	данные отсутствуют	данные отсутствуют	данные отсутствуют
518	647	648	данные отсутствуют	данные отсутствуют	данные отсутствуют	данные отсутствуют	данные отсутствуют
519	648	649	данные отсутствуют	данные отсутствуют	данные отсутствуют	данные отсутствуют	данные отсутствуют
520	649	646	данные отсутствуют	данные отсутствуют	данные отсутствуют	данные отсутствуют	данные отсутствуют
521	651	652	данные отсутствуют	данные отсутствуют	данные отсутствуют	данные отсутствуют	данные отсутствуют
522	652	653	данные отсутствуют	данные отсутствуют	данные отсутствуют	данные отсутствуют	данные отсутствуют
523	653	654	данные	данные	данные отсутствуют	данные отсутствуют	данные отсутствуют

			отсутствуют	отсутствуют				
2286	524	654	651	данные отсутствуют	данные отсутствуют	данные отсутствуют	данные отсутствуют	данные отсутствуют
	525	656	657	данные отсутствуют	данные отсутствуют	данные отсутствуют	данные отсутствуют	данные отсутствуют

Государственный регистратор		ФГИС ЕГРН
полное наименование должности	подпись	инициалы, фамилия

М.П.

Земельный участок			
(вид объекта недвижимости)			
Лист № __ Раздела 3.1	Всего листов раздела 3.1 : __	Всего разделов: __	Всего листов выписки: __
01.10.2021.№ 99/2021/421159961			
Кадастровый номер:		47:14:0802001:2091	

Описание местоположения границ земельного участка							
Номер п/п	Номер точки		Дирекционный угол	Горизонтальное проложение, м	Описание закрепления на местности	Кадастровые номера смежных участков	Сведения об адресах правообладателей смежных земельных участков
	начальная	конечная					
1	2	3	4	5	6	7	8
526	657	658	данные отсутствуют	данные отсутствуют	данные отсутствуют	данные отсутствуют	данные отсутствуют
527	658	659	данные отсутствуют	данные отсутствуют	данные отсутствуют	данные отсутствуют	данные отсутствуют
528	659	656	данные отсутствуют	данные отсутствуют	данные отсутствуют	данные отсутствуют	данные отсутствуют
529	661	662	данные отсутствуют	данные отсутствуют	данные отсутствуют	данные отсутствуют	данные отсутствуют
530	662	663	данные отсутствуют	данные отсутствуют	данные отсутствуют	данные отсутствуют	данные отсутствуют
531	663	664	данные отсутствуют	данные отсутствуют	данные отсутствуют	данные отсутствуют	данные отсутствуют
532	664	661	данные отсутствуют	данные отсутствуют	данные отсутствуют	данные отсутствуют	данные отсутствуют
533	666	667	данные отсутствуют	данные отсутствуют	данные отсутствуют	данные отсутствуют	данные отсутствуют
534	667	668	данные отсутствуют	данные отсутствуют	данные отсутствуют	данные отсутствуют	данные отсутствуют
535	668	669	данные отсутствуют	данные отсутствуют	данные отсутствуют	данные отсутствуют	данные отсутствуют
536	669	666	данные отсутствуют	данные отсутствуют	данные отсутствуют	данные отсутствуют	данные отсутствуют
537	671	672	данные отсутствуют	данные отсутствуют	данные отсутствуют	данные отсутствуют	данные отсутствуют
538	672	673	данные	данные	данные отсутствуют	данные отсутствуют	данные отсутствуют

			отсутствуют	отсутствуют				
2288	539	673	674	данные отсутствуют	данные отсутствуют	данные отсутствуют	данные отсутствуют	данные отсутствуют
	540	674	671	данные отсутствуют	данные отсутствуют	данные отсутствуют	данные отсутствуют	данные отсутствуют

Государственный регистратор		ФГИС ЕГРН
полное наименование должности	подпись	инициалы, фамилия

М.П.

Земельный участок			
(вид объекта недвижимости)			
Лист № ___ Раздела 3.1	Всего листов раздела 3.1 : ___	Всего разделов: ___	Всего листов выписки: ___
01.10.2021.№ 99/2021/421159961			
Кадастровый номер:		47:14:0802001:2091	

Описание местоположения границ земельного участка							
Номер п/п	Номер точки		Дирекционный угол	Горизонтальное проложение, м	Описание закрепления на местности	Кадастровые номера смежных участков	Сведения об адресах правообладателей смежных земельных участков
	начальная	конечная					
1	2	3	4	5	6	7	8
541	676	677	данные отсутствуют	данные отсутствуют	данные отсутствуют	данные отсутствуют	данные отсутствуют
542	677	678	данные отсутствуют	данные отсутствуют	данные отсутствуют	данные отсутствуют	данные отсутствуют
543	678	679	данные отсутствуют	данные отсутствуют	данные отсутствуют	данные отсутствуют	данные отсутствуют
544	679	676	данные отсутствуют	данные отсутствуют	данные отсутствуют	данные отсутствуют	данные отсутствуют
545	681	682	данные отсутствуют	данные отсутствуют	данные отсутствуют	данные отсутствуют	данные отсутствуют
546	682	683	данные отсутствуют	данные отсутствуют	данные отсутствуют	данные отсутствуют	данные отсутствуют
547	683	684	данные отсутствуют	данные отсутствуют	данные отсутствуют	данные отсутствуют	данные отсутствуют
548	684	681	данные отсутствуют	данные отсутствуют	данные отсутствуют	данные отсутствуют	данные отсутствуют
549	686	687	данные отсутствуют	данные отсутствуют	данные отсутствуют	данные отсутствуют	данные отсутствуют
550	687	688	данные отсутствуют	данные отсутствуют	данные отсутствуют	данные отсутствуют	данные отсутствуют
551	688	689	данные отсутствуют	данные отсутствуют	данные отсутствуют	данные отсутствуют	данные отсутствуют
552	689	686	данные отсутствуют	данные отсутствуют	данные отсутствуют	данные отсутствуют	данные отсутствуют
553	691	692	данные	данные	данные отсутствуют	данные отсутствуют	данные отсутствуют

			отсутствуют	отсутствуют				
2290	554	692	693	данные отсутствуют	данные отсутствуют	данные отсутствуют	данные отсутствуют	данные отсутствуют
	555	693	694	данные отсутствуют	данные отсутствуют	данные отсутствуют	данные отсутствуют	данные отсутствуют

Государственный регистратор		ФГИС ЕГРН
полное наименование должности	подпись	инициалы, фамилия

М.П.

Земельный участок			
(вид объекта недвижимости)			
Лист № __ Раздела 3.1	Всего листов раздела 3.1 : __	Всего разделов: __	Всего листов выписки: __
01.10.2021.№ 99/2021/421159961			
Кадастровый номер:		47:14:0802001:2091	

Описание местоположения границ земельного участка							
Номер п/п	Номер точки		Дирекционный угол	Горизонтальное проложение, м	Описание закрепления на местности	Кадастровые номера смежных участков	Сведения об адресах правообладателей смежных земельных участков
	начальная	конечная					
1	2	3	4	5	6	7	8
556	694	691	данные отсутствуют	данные отсутствуют	данные отсутствуют	данные отсутствуют	данные отсутствуют
557	696	697	данные отсутствуют	данные отсутствуют	данные отсутствуют	данные отсутствуют	данные отсутствуют
558	697	698	данные отсутствуют	данные отсутствуют	данные отсутствуют	данные отсутствуют	данные отсутствуют
559	698	699	данные отсутствуют	данные отсутствуют	данные отсутствуют	данные отсутствуют	данные отсутствуют
560	699	696	данные отсутствуют	данные отсутствуют	данные отсутствуют	данные отсутствуют	данные отсутствуют
561	701	702	данные отсутствуют	данные отсутствуют	данные отсутствуют	данные отсутствуют	данные отсутствуют
562	702	703	данные отсутствуют	данные отсутствуют	данные отсутствуют	данные отсутствуют	данные отсутствуют
563	703	704	данные отсутствуют	данные отсутствуют	данные отсутствуют	данные отсутствуют	данные отсутствуют
564	704	701	данные отсутствуют	данные отсутствуют	данные отсутствуют	данные отсутствуют	данные отсутствуют
565	706	707	данные отсутствуют	данные отсутствуют	данные отсутствуют	данные отсутствуют	данные отсутствуют
566	707	708	данные отсутствуют	данные отсутствуют	данные отсутствуют	данные отсутствуют	данные отсутствуют
567	708	709	данные отсутствуют	данные отсутствуют	данные отсутствуют	данные отсутствуют	данные отсутствуют
568	709	706	данные	данные	данные отсутствуют	данные отсутствуют	данные отсутствуют

			отсутствуют	отсутствуют				
2292	569	711	712	данные отсутствуют	данные отсутствуют	данные отсутствуют	данные отсутствуют	данные отсутствуют
	570	712	713	данные отсутствуют	данные отсутствуют	данные отсутствуют	данные отсутствуют	данные отсутствуют

Государственный регистратор		ФГИС ЕГРН
полное наименование должности	подпись	инициалы, фамилия

М.П.

Земельный участок			
(вид объекта недвижимости)			
Лист № __ Раздела 3.1	Всего листов раздела 3.1 : __	Всего разделов: __	Всего листов выписки: __
01.10.2021.№ 99/2021/421159961			
Кадастровый номер:		47:14:0802001:2091	

Описание местоположения границ земельного участка							
Номер п/п	Номер точки		Дирекционный угол	Горизонтальное проложение, м	Описание закрепления на местности	Кадастровые номера смежных участков	Сведения об адресах правообладателей смежных земельных участков
	начальная	конечная					
1	2	3	4	5	6	7	8
571	713	714	данные отсутствуют	данные отсутствуют	данные отсутствуют	данные отсутствуют	данные отсутствуют
572	714	711	данные отсутствуют	данные отсутствуют	данные отсутствуют	данные отсутствуют	данные отсутствуют
573	716	717	данные отсутствуют	данные отсутствуют	данные отсутствуют	данные отсутствуют	данные отсутствуют
574	717	718	данные отсутствуют	данные отсутствуют	данные отсутствуют	данные отсутствуют	данные отсутствуют
575	718	719	данные отсутствуют	данные отсутствуют	данные отсутствуют	данные отсутствуют	данные отсутствуют
576	719	716	данные отсутствуют	данные отсутствуют	данные отсутствуют	данные отсутствуют	данные отсутствуют
577	721	722	данные отсутствуют	данные отсутствуют	данные отсутствуют	данные отсутствуют	данные отсутствуют
578	722	723	данные отсутствуют	данные отсутствуют	данные отсутствуют	данные отсутствуют	данные отсутствуют
579	723	724	данные отсутствуют	данные отсутствуют	данные отсутствуют	данные отсутствуют	данные отсутствуют
580	724	721	данные отсутствуют	данные отсутствуют	данные отсутствуют	данные отсутствуют	данные отсутствуют
581	726	727	данные отсутствуют	данные отсутствуют	данные отсутствуют	данные отсутствуют	данные отсутствуют
582	727	728	данные отсутствуют	данные отсутствуют	данные отсутствуют	данные отсутствуют	данные отсутствуют
583	728	729	данные	данные	данные отсутствуют	данные отсутствуют	данные отсутствуют

			отсутствуют	отсутствуют				
2294	584	729	726	данные отсутствуют	данные отсутствуют	данные отсутствуют	данные отсутствуют	данные отсутствуют
	585	731	732	данные отсутствуют	данные отсутствуют	данные отсутствуют	данные отсутствуют	данные отсутствуют

Государственный регистратор		ФГИС ЕГРН
полное наименование должности	подпись	инициалы, фамилия

М.П.

Земельный участок			
(вид объекта недвижимости)			
Лист № __ Раздела 3.1	Всего листов раздела 3.1 : __	Всего разделов: __	Всего листов выписки: __
01.10.2021.№ 99/2021/421159961			
Кадастровый номер:		47:14:0802001:2091	

Описание местоположения границ земельного участка							
Номер п/п	Номер точки		Дирекционный угол	Горизонтальное проложение, м	Описание закрепления на местности	Кадастровые номера смежных участков	Сведения об адресах правообладателей смежных земельных участков
	начальная	конечная					
1	2	3	4	5	6	7	8
586	732	733	данные отсутствуют	данные отсутствуют	данные отсутствуют	данные отсутствуют	данные отсутствуют
587	733	734	данные отсутствуют	данные отсутствуют	данные отсутствуют	данные отсутствуют	данные отсутствуют
588	734	731	данные отсутствуют	данные отсутствуют	данные отсутствуют	данные отсутствуют	данные отсутствуют
589	736	737	данные отсутствуют	данные отсутствуют	данные отсутствуют	данные отсутствуют	данные отсутствуют
590	737	738	данные отсутствуют	данные отсутствуют	данные отсутствуют	данные отсутствуют	данные отсутствуют
591	738	739	данные отсутствуют	данные отсутствуют	данные отсутствуют	данные отсутствуют	данные отсутствуют
592	739	736	данные отсутствуют	данные отсутствуют	данные отсутствуют	данные отсутствуют	данные отсутствуют
593	741	742	данные отсутствуют	данные отсутствуют	данные отсутствуют	данные отсутствуют	данные отсутствуют
594	742	743	данные отсутствуют	данные отсутствуют	данные отсутствуют	данные отсутствуют	данные отсутствуют
595	743	744	данные отсутствуют	данные отсутствуют	данные отсутствуют	данные отсутствуют	данные отсутствуют
596	744	741	данные отсутствуют	данные отсутствуют	данные отсутствуют	данные отсутствуют	данные отсутствуют
597	746	747	данные отсутствуют	данные отсутствуют	данные отсутствуют	данные отсутствуют	данные отсутствуют
598	747	748	данные	данные	данные отсутствуют	данные отсутствуют	данные отсутствуют

			отсутствуют	отсутствуют				
2296	599	748	749	данные отсутствуют	данные отсутствуют	данные отсутствуют	данные отсутствуют	данные отсутствуют
	600	749	746	данные отсутствуют	данные отсутствуют	данные отсутствуют	данные отсутствуют	данные отсутствуют

Государственный регистратор		ФГИС ЕГРН
полное наименование должности	подпись	инициалы, фамилия

М.П.

Земельный участок			
(вид объекта недвижимости)			
Лист № ___ Раздела 3.1	Всего листов раздела 3.1 : ___	Всего разделов: ___	Всего листов выписки: ___
01.10.2021.№ 99/2021/421159961			
Кадастровый номер:		47:14:0802001:2091	

Описание местоположения границ земельного участка							
Номер п/п	Номер точки		Дирекционный угол	Горизонтальное проложение, м	Описание закрепления на местности	Кадастровые номера смежных участков	Сведения об адресах правообладателей смежных земельных участков
	начальная	конечная					
1	2	3	4	5	6	7	8
601	751	752	данные отсутствуют	данные отсутствуют	данные отсутствуют	данные отсутствуют	данные отсутствуют
602	752	753	данные отсутствуют	данные отсутствуют	данные отсутствуют	данные отсутствуют	данные отсутствуют
603	753	754	данные отсутствуют	данные отсутствуют	данные отсутствуют	данные отсутствуют	данные отсутствуют
604	754	751	данные отсутствуют	данные отсутствуют	данные отсутствуют	данные отсутствуют	данные отсутствуют
605	756	757	данные отсутствуют	данные отсутствуют	данные отсутствуют	данные отсутствуют	данные отсутствуют
606	757	758	данные отсутствуют	данные отсутствуют	данные отсутствуют	данные отсутствуют	данные отсутствуют
607	758	759	данные отсутствуют	данные отсутствуют	данные отсутствуют	данные отсутствуют	данные отсутствуют
608	759	756	данные отсутствуют	данные отсутствуют	данные отсутствуют	данные отсутствуют	данные отсутствуют
609	761	762	данные отсутствуют	данные отсутствуют	данные отсутствуют	данные отсутствуют	данные отсутствуют
610	762	763	данные отсутствуют	данные отсутствуют	данные отсутствуют	данные отсутствуют	данные отсутствуют
611	763	764	данные отсутствуют	данные отсутствуют	данные отсутствуют	данные отсутствуют	данные отсутствуют
612	764	761	данные отсутствуют	данные отсутствуют	данные отсутствуют	данные отсутствуют	данные отсутствуют
613	766	767	данные	данные	данные отсутствуют	данные отсутствуют	данные отсутствуют

			отсутствуют	отсутствуют				
2298	614	767	768	данные отсутствуют	данные отсутствуют	данные отсутствуют	данные отсутствуют	данные отсутствуют
	615	768	769	данные отсутствуют	данные отсутствуют	данные отсутствуют	данные отсутствуют	данные отсутствуют

Государственный регистратор		ФГИС ЕГРН
полное наименование должности	подпись	инициалы, фамилия

М.П.

Земельный участок			
(вид объекта недвижимости)			
Лист № ___ Раздела 3.1	Всего листов раздела 3.1 : ___	Всего разделов: ___	Всего листов выписки: ___
01.10.2021.№ 99/2021/421159961			
Кадастровый номер:		47:14:0802001:2091	

Описание местоположения границ земельного участка							
Номер п/п	Номер точки		Дирекционный угол	Горизонтальное проложение, м	Описание закрепления на местности	Кадастровые номера смежных участков	Сведения об адресах правообладателей смежных земельных участков
	начальная	конечная					
1	2	3	4	5	6	7	8
616	769	766	данные отсутствуют	данные отсутствуют	данные отсутствуют	данные отсутствуют	данные отсутствуют
617	771	772	данные отсутствуют	данные отсутствуют	данные отсутствуют	данные отсутствуют	данные отсутствуют
618	772	773	данные отсутствуют	данные отсутствуют	данные отсутствуют	данные отсутствуют	данные отсутствуют
619	773	774	данные отсутствуют	данные отсутствуют	данные отсутствуют	данные отсутствуют	данные отсутствуют
620	774	771	данные отсутствуют	данные отсутствуют	данные отсутствуют	данные отсутствуют	данные отсутствуют
621	776	777	данные отсутствуют	данные отсутствуют	данные отсутствуют	данные отсутствуют	данные отсутствуют
622	777	778	данные отсутствуют	данные отсутствуют	данные отсутствуют	данные отсутствуют	данные отсутствуют
623	778	779	данные отсутствуют	данные отсутствуют	данные отсутствуют	данные отсутствуют	данные отсутствуют
624	779	776	данные отсутствуют	данные отсутствуют	данные отсутствуют	данные отсутствуют	данные отсутствуют
625	781	782	данные отсутствуют	данные отсутствуют	данные отсутствуют	данные отсутствуют	данные отсутствуют
626	782	783	данные отсутствуют	данные отсутствуют	данные отсутствуют	данные отсутствуют	данные отсутствуют
627	783	784	данные отсутствуют	данные отсутствуют	данные отсутствуют	данные отсутствуют	данные отсутствуют
628	784	781	данные	данные	данные отсутствуют	данные отсутствуют	данные отсутствуют

			отсутствуют	отсутствуют				
2300	629	786	787	данные отсутствуют	данные отсутствуют	данные отсутствуют	данные отсутствуют	данные отсутствуют
	630	787	788	данные отсутствуют	данные отсутствуют	данные отсутствуют	данные отсутствуют	данные отсутствуют

Государственный регистратор		ФГИС ЕГРН
полное наименование должности	подпись	инициалы, фамилия

М.П.

Земельный участок			
(вид объекта недвижимости)			
Лист № __ Раздела 3.1	Всего листов раздела 3.1 : __	Всего разделов: __	Всего листов выписки: __
01.10.2021.№ 99/2021/421159961			
Кадастровый номер:		47:14:0802001:2091	

Описание местоположения границ земельного участка							
Номер п/п	Номер точки		Дирекционный угол	Горизонтальное проложение, м	Описание закрепления на местности	Кадастровые номера смежных участков	Сведения об адресах правообладателей смежных земельных участков
	начальная	конечная					
1	2	3	4	5	6	7	8
631	788	789	данные отсутствуют	данные отсутствуют	данные отсутствуют	данные отсутствуют	данные отсутствуют
632	789	786	данные отсутствуют	данные отсутствуют	данные отсутствуют	данные отсутствуют	данные отсутствуют
633	791	792	данные отсутствуют	данные отсутствуют	данные отсутствуют	данные отсутствуют	данные отсутствуют
634	792	793	данные отсутствуют	данные отсутствуют	данные отсутствуют	данные отсутствуют	данные отсутствуют
635	793	794	данные отсутствуют	данные отсутствуют	данные отсутствуют	данные отсутствуют	данные отсутствуют
636	794	791	данные отсутствуют	данные отсутствуют	данные отсутствуют	данные отсутствуют	данные отсутствуют
637	796	797	данные отсутствуют	данные отсутствуют	данные отсутствуют	данные отсутствуют	данные отсутствуют
638	797	798	данные отсутствуют	данные отсутствуют	данные отсутствуют	данные отсутствуют	данные отсутствуют
639	798	799	данные отсутствуют	данные отсутствуют	данные отсутствуют	данные отсутствуют	данные отсутствуют
640	799	796	данные отсутствуют	данные отсутствуют	данные отсутствуют	данные отсутствуют	данные отсутствуют
641	801	802	данные отсутствуют	данные отсутствуют	данные отсутствуют	данные отсутствуют	данные отсутствуют
642	802	803	данные отсутствуют	данные отсутствуют	данные отсутствуют	данные отсутствуют	данные отсутствуют
643	803	804	данные	данные	данные отсутствуют	данные отсутствуют	данные отсутствуют

			отсутствуют	отсутствуют				
2302	644	804	801	данные отсутствуют	данные отсутствуют	данные отсутствуют	данные отсутствуют	данные отсутствуют
	645	806	807	данные отсутствуют	данные отсутствуют	данные отсутствуют	данные отсутствуют	данные отсутствуют

Государственный регистратор		ФГИС ЕГРН
полное наименование должности	подпись	инициалы, фамилия

М.П.

Земельный участок			
(вид объекта недвижимости)			
Лист № __ Раздела 3.1	Всего листов раздела 3.1 : __	Всего разделов: __	Всего листов выписки: __
01.10.2021.№ 99/2021/421159961			
Кадастровый номер:		47:14:0802001:2091	

Описание местоположения границ земельного участка							
Номер п/п	Номер точки		Дирекционный угол	Горизонтальное проложение, м	Описание закрепления на местности	Кадастровые номера смежных участков	Сведения об адресах правообладателей смежных земельных участков
	начальная	конечная					
1	2	3	4	5	6	7	8
646	807	808	данные отсутствуют	данные отсутствуют	данные отсутствуют	данные отсутствуют	данные отсутствуют
647	808	809	данные отсутствуют	данные отсутствуют	данные отсутствуют	данные отсутствуют	данные отсутствуют
648	809	806	данные отсутствуют	данные отсутствуют	данные отсутствуют	данные отсутствуют	данные отсутствуют
649	811	812	данные отсутствуют	данные отсутствуют	данные отсутствуют	данные отсутствуют	данные отсутствуют
650	812	813	данные отсутствуют	данные отсутствуют	данные отсутствуют	данные отсутствуют	данные отсутствуют
651	813	814	данные отсутствуют	данные отсутствуют	данные отсутствуют	данные отсутствуют	данные отсутствуют
652	814	811	данные отсутствуют	данные отсутствуют	данные отсутствуют	данные отсутствуют	данные отсутствуют
653	816	817	данные отсутствуют	данные отсутствуют	данные отсутствуют	данные отсутствуют	данные отсутствуют
654	817	818	данные отсутствуют	данные отсутствуют	данные отсутствуют	данные отсутствуют	данные отсутствуют
655	818	819	данные отсутствуют	данные отсутствуют	данные отсутствуют	данные отсутствуют	данные отсутствуют
656	819	816	данные отсутствуют	данные отсутствуют	данные отсутствуют	данные отсутствуют	данные отсутствуют
657	821	822	данные отсутствуют	данные отсутствуют	данные отсутствуют	данные отсутствуют	данные отсутствуют
658	822	823	данные	данные	данные отсутствуют	данные отсутствуют	данные отсутствуют

			отсутствуют	отсутствуют				
2304	659	823	824	данные отсутствуют	данные отсутствуют	данные отсутствуют	данные отсутствуют	данные отсутствуют
	660	824	821	данные отсутствуют	данные отсутствуют	данные отсутствуют	данные отсутствуют	данные отсутствуют

Государственный регистратор		ФГИС ЕГРН
полное наименование должности	подпись	инициалы, фамилия

М.П.

Земельный участок			
(вид объекта недвижимости)			
Лист № __ Раздела 3.1	Всего листов раздела 3.1 : __	Всего разделов: __	Всего листов выписки: __
01.10.2021.№ 99/2021/421159961			
Кадастровый номер:		47:14:0802001:2091	

Описание местоположения границ земельного участка							
Номер п/п	Номер точки		Дирекционный угол	Горизонтальное проложение, м	Описание закрепления на местности	Кадастровые номера смежных участков	Сведения об адресах правообладателей смежных земельных участков
	начальная	конечная					
1	2	3	4	5	6	7	8
661	826	827	данные отсутствуют	данные отсутствуют	данные отсутствуют	данные отсутствуют	данные отсутствуют
662	827	828	данные отсутствуют	данные отсутствуют	данные отсутствуют	данные отсутствуют	данные отсутствуют
663	828	829	данные отсутствуют	данные отсутствуют	данные отсутствуют	данные отсутствуют	данные отсутствуют
664	829	826	данные отсутствуют	данные отсутствуют	данные отсутствуют	данные отсутствуют	данные отсутствуют
665	831	832	данные отсутствуют	данные отсутствуют	данные отсутствуют	данные отсутствуют	данные отсутствуют
666	832	833	данные отсутствуют	данные отсутствуют	данные отсутствуют	данные отсутствуют	данные отсутствуют
667	833	834	данные отсутствуют	данные отсутствуют	данные отсутствуют	данные отсутствуют	данные отсутствуют
668	834	831	данные отсутствуют	данные отсутствуют	данные отсутствуют	данные отсутствуют	данные отсутствуют
669	836	837	данные отсутствуют	данные отсутствуют	данные отсутствуют	данные отсутствуют	данные отсутствуют
670	837	838	данные отсутствуют	данные отсутствуют	данные отсутствуют	данные отсутствуют	данные отсутствуют
671	838	839	данные отсутствуют	данные отсутствуют	данные отсутствуют	данные отсутствуют	данные отсутствуют
672	839	836	данные отсутствуют	данные отсутствуют	данные отсутствуют	данные отсутствуют	данные отсутствуют
673	841	842	данные	данные	данные отсутствуют	данные отсутствуют	данные отсутствуют

			отсутствуют	отсутствуют				
2306	674	842	843	данные отсутствуют	данные отсутствуют	данные отсутствуют	данные отсутствуют	данные отсутствуют
	675	843	844	данные отсутствуют	данные отсутствуют	данные отсутствуют	данные отсутствуют	данные отсутствуют

Государственный регистратор		ФГИС ЕГРН
полное наименование должности	подпись	инициалы, фамилия

М.П.

Земельный участок			
(вид объекта недвижимости)			
Лист № __ Раздела 3.1	Всего листов раздела 3.1 : __	Всего разделов: __	Всего листов выписки: __
01.10.2021.№ 99/2021/421159961			
Кадастровый номер:		47:14:0802001:2091	

Описание местоположения границ земельного участка							
Номер п/п	Номер точки		Дирекционный угол	Горизонтальное проложение, м	Описание закрепления на местности	Кадастровые номера смежных участков	Сведения об адресах правообладателей смежных земельных участков
	начальная	конечная					
1	2	3	4	5	6	7	8
676	844	841	данные отсутствуют	данные отсутствуют	данные отсутствуют	данные отсутствуют	данные отсутствуют
677	846	847	данные отсутствуют	данные отсутствуют	данные отсутствуют	данные отсутствуют	данные отсутствуют
678	847	848	данные отсутствуют	данные отсутствуют	данные отсутствуют	данные отсутствуют	данные отсутствуют
679	848	849	данные отсутствуют	данные отсутствуют	данные отсутствуют	данные отсутствуют	данные отсутствуют
680	849	846	данные отсутствуют	данные отсутствуют	данные отсутствуют	данные отсутствуют	данные отсутствуют
681	851	852	данные отсутствуют	данные отсутствуют	данные отсутствуют	данные отсутствуют	данные отсутствуют
682	852	853	данные отсутствуют	данные отсутствуют	данные отсутствуют	данные отсутствуют	данные отсутствуют
683	853	854	данные отсутствуют	данные отсутствуют	данные отсутствуют	данные отсутствуют	данные отсутствуют
684	854	851	данные отсутствуют	данные отсутствуют	данные отсутствуют	данные отсутствуют	данные отсутствуют
685	856	857	данные отсутствуют	данные отсутствуют	данные отсутствуют	данные отсутствуют	данные отсутствуют
686	857	858	данные отсутствуют	данные отсутствуют	данные отсутствуют	данные отсутствуют	данные отсутствуют
687	858	859	данные отсутствуют	данные отсутствуют	данные отсутствуют	данные отсутствуют	данные отсутствуют
688	859	856	данные	данные	данные отсутствуют	данные отсутствуют	данные отсутствуют

			отсутствуют	отсутствуют				
2308	689	861	862	данные отсутствуют	данные отсутствуют	данные отсутствуют	данные отсутствуют	данные отсутствуют
	690	862	863	данные отсутствуют	данные отсутствуют	данные отсутствуют	данные отсутствуют	данные отсутствуют

Государственный регистратор		ФГИС ЕГРН
полное наименование должности	подпись	инициалы, фамилия

М.П.

Земельный участок			
(вид объекта недвижимости)			
Лист № __ Раздела 3.1	Всего листов раздела 3.1 : __	Всего разделов: __	Всего листов выписки: __
01.10.2021.№ 99/2021/421159961			
Кадастровый номер:		47:14:0802001:2091	

Описание местоположения границ земельного участка							
Номер п/п	Номер точки		Дирекционный угол	Горизонтальное проложение, м	Описание закрепления на местности	Кадастровые номера смежных участков	Сведения об адресах правообладателей смежных земельных участков
	начальная	конечная					
1	2	3	4	5	6	7	8
691	863	864	данные отсутствуют	данные отсутствуют	данные отсутствуют	данные отсутствуют	данные отсутствуют
692	864	861	данные отсутствуют	данные отсутствуют	данные отсутствуют	данные отсутствуют	данные отсутствуют
693	866	867	данные отсутствуют	данные отсутствуют	данные отсутствуют	данные отсутствуют	данные отсутствуют
694	867	868	данные отсутствуют	данные отсутствуют	данные отсутствуют	данные отсутствуют	данные отсутствуют
695	868	869	данные отсутствуют	данные отсутствуют	данные отсутствуют	данные отсутствуют	данные отсутствуют
696	869	866	данные отсутствуют	данные отсутствуют	данные отсутствуют	данные отсутствуют	данные отсутствуют
697	871	872	данные отсутствуют	данные отсутствуют	данные отсутствуют	данные отсутствуют	данные отсутствуют
698	872	873	данные отсутствуют	данные отсутствуют	данные отсутствуют	данные отсутствуют	данные отсутствуют
699	873	874	данные отсутствуют	данные отсутствуют	данные отсутствуют	данные отсутствуют	данные отсутствуют
700	874	871	данные отсутствуют	данные отсутствуют	данные отсутствуют	данные отсутствуют	данные отсутствуют
701	876	877	данные отсутствуют	данные отсутствуют	данные отсутствуют	данные отсутствуют	данные отсутствуют
702	877	878	данные отсутствуют	данные отсутствуют	данные отсутствуют	данные отсутствуют	данные отсутствуют
703	878	879	данные	данные	данные отсутствуют	данные отсутствуют	данные отсутствуют

			отсутствуют	отсутствуют				
2310	704	879	876	данные отсутствуют	данные отсутствуют	данные отсутствуют	данные отсутствуют	данные отсутствуют
	705	881	882	данные отсутствуют	данные отсутствуют	данные отсутствуют	данные отсутствуют	данные отсутствуют

Государственный регистратор		ФГИС ЕГРН
полное наименование должности	подпись	инициалы, фамилия

М.П.

Земельный участок			
(вид объекта недвижимости)			
Лист № __ Раздела 3.1	Всего листов раздела 3.1 : __	Всего разделов: __	Всего листов выписки: __
01.10.2021.№ 99/2021/421159961			
Кадастровый номер:		47:14:0802001:2091	

Описание местоположения границ земельного участка							
Номер п/п	Номер точки		Дирекционный угол	Горизонтальное проложение, м	Описание закрепления на местности	Кадастровые номера смежных участков	Сведения об адресах правообладателей смежных земельных участков
	начальная	конечная					
1	2	3	4	5	6	7	8
706	882	883	данные отсутствуют	данные отсутствуют	данные отсутствуют	данные отсутствуют	данные отсутствуют
707	883	884	данные отсутствуют	данные отсутствуют	данные отсутствуют	данные отсутствуют	данные отсутствуют
708	884	881	данные отсутствуют	данные отсутствуют	данные отсутствуют	данные отсутствуют	данные отсутствуют
709	886	887	данные отсутствуют	данные отсутствуют	данные отсутствуют	данные отсутствуют	данные отсутствуют
710	887	888	данные отсутствуют	данные отсутствуют	данные отсутствуют	данные отсутствуют	данные отсутствуют
711	888	889	данные отсутствуют	данные отсутствуют	данные отсутствуют	данные отсутствуют	данные отсутствуют
712	889	886	данные отсутствуют	данные отсутствуют	данные отсутствуют	данные отсутствуют	данные отсутствуют
713	891	892	данные отсутствуют	данные отсутствуют	данные отсутствуют	данные отсутствуют	данные отсутствуют
714	892	893	данные отсутствуют	данные отсутствуют	данные отсутствуют	данные отсутствуют	данные отсутствуют
715	893	894	данные отсутствуют	данные отсутствуют	данные отсутствуют	данные отсутствуют	данные отсутствуют
716	894	891	данные отсутствуют	данные отсутствуют	данные отсутствуют	данные отсутствуют	данные отсутствуют
717	896	897	данные отсутствуют	данные отсутствуют	данные отсутствуют	данные отсутствуют	данные отсутствуют
718	897	898	данные	данные	данные отсутствуют	данные отсутствуют	данные отсутствуют

			отсутствуют	отсутствуют				
2312	719	898	899	данные отсутствуют	данные отсутствуют	данные отсутствуют	данные отсутствуют	данные отсутствуют
	720	899	896	данные отсутствуют	данные отсутствуют	данные отсутствуют	данные отсутствуют	данные отсутствуют

Государственный регистратор		ФГИС ЕГРН
полное наименование должности	подпись	инициалы, фамилия

М.П.

Земельный участок			
(вид объекта недвижимости)			
Лист № __ Раздела 3.1	Всего листов раздела 3.1 : __	Всего разделов: __	Всего листов выписки: __
01.10.2021.№ 99/2021/421159961			
Кадастровый номер:		47:14:0802001:2091	

Описание местоположения границ земельного участка							
Номер п/п	Номер точки		Дирекционный угол	Горизонтальное проложение, м	Описание закрепления на местности	Кадастровые номера смежных участков	Сведения об адресах правообладателей смежных земельных участков
	начальная	конечная					
1	2	3	4	5	6	7	8
721	901	902	данные отсутствуют	данные отсутствуют	данные отсутствуют	данные отсутствуют	данные отсутствуют
722	902	903	данные отсутствуют	данные отсутствуют	данные отсутствуют	данные отсутствуют	данные отсутствуют
723	903	904	данные отсутствуют	данные отсутствуют	данные отсутствуют	данные отсутствуют	данные отсутствуют
724	904	901	данные отсутствуют	данные отсутствуют	данные отсутствуют	данные отсутствуют	данные отсутствуют
725	906	907	данные отсутствуют	данные отсутствуют	данные отсутствуют	данные отсутствуют	данные отсутствуют
726	907	908	данные отсутствуют	данные отсутствуют	данные отсутствуют	данные отсутствуют	данные отсутствуют
727	908	909	данные отсутствуют	данные отсутствуют	данные отсутствуют	данные отсутствуют	данные отсутствуют
728	909	906	данные отсутствуют	данные отсутствуют	данные отсутствуют	данные отсутствуют	данные отсутствуют
729	911	912	данные отсутствуют	данные отсутствуют	данные отсутствуют	данные отсутствуют	данные отсутствуют
730	912	913	данные отсутствуют	данные отсутствуют	данные отсутствуют	данные отсутствуют	данные отсутствуют
731	913	914	данные отсутствуют	данные отсутствуют	данные отсутствуют	данные отсутствуют	данные отсутствуют
732	914	911	данные отсутствуют	данные отсутствуют	данные отсутствуют	данные отсутствуют	данные отсутствуют
733	916	917	данные	данные	данные отсутствуют	данные отсутствуют	данные отсутствуют

			отсутствуют	отсутствуют				
2314	734	917	918	данные отсутствуют	данные отсутствуют	данные отсутствуют	данные отсутствуют	данные отсутствуют
	735	918	919	данные отсутствуют	данные отсутствуют	данные отсутствуют	данные отсутствуют	данные отсутствуют

Государственный регистратор		ФГИС ЕГРН
полное наименование должности	подпись	инициалы, фамилия

М.П.

Земельный участок			
(вид объекта недвижимости)			
Лист № __ Раздела 3.1	Всего листов раздела 3.1 : __	Всего разделов: __	Всего листов выписки: __
01.10.2021.№ 99/2021/421159961			
Кадастровый номер:		47:14:0802001:2091	

Описание местоположения границ земельного участка							
Номер п/п	Номер точки		Дирекционный угол	Горизонтальное проложение, м	Описание закрепления на местности	Кадастровые номера смежных участков	Сведения об адресах правообладателей смежных земельных участков
	начальная	конечная					
1	2	3	4	5	6	7	8
736	919	916	данные отсутствуют	данные отсутствуют	данные отсутствуют	данные отсутствуют	данные отсутствуют
737	921	922	данные отсутствуют	данные отсутствуют	данные отсутствуют	данные отсутствуют	данные отсутствуют
738	922	923	данные отсутствуют	данные отсутствуют	данные отсутствуют	данные отсутствуют	данные отсутствуют
739	923	924	данные отсутствуют	данные отсутствуют	данные отсутствуют	данные отсутствуют	данные отсутствуют
740	924	921	данные отсутствуют	данные отсутствуют	данные отсутствуют	данные отсутствуют	данные отсутствуют
741	926	927	данные отсутствуют	данные отсутствуют	данные отсутствуют	данные отсутствуют	данные отсутствуют
742	927	928	данные отсутствуют	данные отсутствуют	данные отсутствуют	данные отсутствуют	данные отсутствуют
743	928	929	данные отсутствуют	данные отсутствуют	данные отсутствуют	данные отсутствуют	данные отсутствуют
744	929	926	данные отсутствуют	данные отсутствуют	данные отсутствуют	данные отсутствуют	данные отсутствуют
745	931	932	данные отсутствуют	данные отсутствуют	данные отсутствуют	данные отсутствуют	данные отсутствуют
746	932	933	данные отсутствуют	данные отсутствуют	данные отсутствуют	данные отсутствуют	данные отсутствуют
747	933	934	данные отсутствуют	данные отсутствуют	данные отсутствуют	данные отсутствуют	данные отсутствуют
748	934	931	данные	данные	данные отсутствуют	данные отсутствуют	данные отсутствуют

			отсутствуют	отсутствуют				
2316	749	936	937	данные отсутствуют	данные отсутствуют	данные отсутствуют	данные отсутствуют	данные отсутствуют
	750	937	938	данные отсутствуют	данные отсутствуют	данные отсутствуют	данные отсутствуют	данные отсутствуют

Государственный регистратор		ФГИС ЕГРН
полное наименование должности	подпись	инициалы, фамилия

М.П.

Земельный участок			
(вид объекта недвижимости)			
Лист № __ Раздела 3.1	Всего листов раздела 3.1 : __	Всего разделов: __	Всего листов выписки: __
01.10.2021.№ 99/2021/421159961			
Кадастровый номер:		47:14:0802001:2091	

Описание местоположения границ земельного участка							
Номер п/п	Номер точки		Дирекционный угол	Горизонтальное проложение, м	Описание закрепления на местности	Кадастровые номера смежных участков	Сведения об адресах правообладателей смежных земельных участков
	начальная	конечная					
1	2	3	4	5	6	7	8
751	938	939	данные отсутствуют	данные отсутствуют	данные отсутствуют	данные отсутствуют	данные отсутствуют
752	939	936	данные отсутствуют	данные отсутствуют	данные отсутствуют	данные отсутствуют	данные отсутствуют
753	941	942	данные отсутствуют	данные отсутствуют	данные отсутствуют	данные отсутствуют	данные отсутствуют
754	942	943	данные отсутствуют	данные отсутствуют	данные отсутствуют	данные отсутствуют	данные отсутствуют
755	943	944	данные отсутствуют	данные отсутствуют	данные отсутствуют	данные отсутствуют	данные отсутствуют
756	944	941	данные отсутствуют	данные отсутствуют	данные отсутствуют	данные отсутствуют	данные отсутствуют
757	946	947	данные отсутствуют	данные отсутствуют	данные отсутствуют	данные отсутствуют	данные отсутствуют
758	947	948	данные отсутствуют	данные отсутствуют	данные отсутствуют	данные отсутствуют	данные отсутствуют
759	948	949	данные отсутствуют	данные отсутствуют	данные отсутствуют	данные отсутствуют	данные отсутствуют
760	949	946	данные отсутствуют	данные отсутствуют	данные отсутствуют	данные отсутствуют	данные отсутствуют
761	951	952	данные отсутствуют	данные отсутствуют	данные отсутствуют	данные отсутствуют	данные отсутствуют
762	952	953	данные отсутствуют	данные отсутствуют	данные отсутствуют	данные отсутствуют	данные отсутствуют
763	953	954	данные	данные	данные отсутствуют	данные отсутствуют	данные отсутствуют

			отсутствуют	отсутствуют				
2318	764	954	951	данные отсутствуют	данные отсутствуют	данные отсутствуют	данные отсутствуют	данные отсутствуют
	765	956	957	данные отсутствуют	данные отсутствуют	данные отсутствуют	данные отсутствуют	данные отсутствуют

Государственный регистратор		ФГИС ЕГРН
полное наименование должности	подпись	инициалы, фамилия

М.П.

Земельный участок			
(вид объекта недвижимости)			
Лист № __ Раздела 3.1	Всего листов раздела 3.1 : __	Всего разделов: __	Всего листов выписки: __
01.10.2021.№ 99/2021/421159961			
Кадастровый номер:		47:14:0802001:2091	

Описание местоположения границ земельного участка							
Номер п/п	Номер точки		Дирекционный угол	Горизонтальное проложение, м	Описание закрепления на местности	Кадастровые номера смежных участков	Сведения об адресах правообладателей смежных земельных участков
	начальная	конечная					
1	2	3	4	5	6	7	8
766	957	958	данные отсутствуют	данные отсутствуют	данные отсутствуют	данные отсутствуют	данные отсутствуют
767	958	959	данные отсутствуют	данные отсутствуют	данные отсутствуют	данные отсутствуют	данные отсутствуют
768	959	956	данные отсутствуют	данные отсутствуют	данные отсутствуют	данные отсутствуют	данные отсутствуют
769	961	962	данные отсутствуют	данные отсутствуют	данные отсутствуют	данные отсутствуют	данные отсутствуют
770	962	963	данные отсутствуют	данные отсутствуют	данные отсутствуют	данные отсутствуют	данные отсутствуют
771	963	964	данные отсутствуют	данные отсутствуют	данные отсутствуют	данные отсутствуют	данные отсутствуют
772	964	961	данные отсутствуют	данные отсутствуют	данные отсутствуют	данные отсутствуют	данные отсутствуют
773	966	967	данные отсутствуют	данные отсутствуют	данные отсутствуют	данные отсутствуют	данные отсутствуют
774	967	968	данные отсутствуют	данные отсутствуют	данные отсутствуют	данные отсутствуют	данные отсутствуют
775	968	969	данные отсутствуют	данные отсутствуют	данные отсутствуют	данные отсутствуют	данные отсутствуют
776	969	966	данные отсутствуют	данные отсутствуют	данные отсутствуют	данные отсутствуют	данные отсутствуют
777	971	972	данные отсутствуют	данные отсутствуют	данные отсутствуют	данные отсутствуют	данные отсутствуют
778	972	973	данные	данные	данные отсутствуют	данные отсутствуют	данные отсутствуют

			отсутствуют	отсутствуют				
2320	779	973	974	данные отсутствуют	данные отсутствуют	данные отсутствуют	данные отсутствуют	данные отсутствуют
	780	974	971	данные отсутствуют	данные отсутствуют	данные отсутствуют	данные отсутствуют	данные отсутствуют

Государственный регистратор		ФГИС ЕГРН
полное наименование должности	подпись	инициалы, фамилия

М.П.

Земельный участок			
(вид объекта недвижимости)			
Лист № __ Раздела 3.1	Всего листов раздела 3.1 : __	Всего разделов: __	Всего листов выписки: __
01.10.2021.№ 99/2021/421159961			
Кадастровый номер:		47:14:0802001:2091	

Описание местоположения границ земельного участка							
Номер п/п	Номер точки		Дирекционный угол	Горизонтальное проложение, м	Описание закрепления на местности	Кадастровые номера смежных участков	Сведения об адресах правообладателей смежных земельных участков
	начальная	конечная					
1	2	3	4	5	6	7	8
781	976	977	данные отсутствуют	данные отсутствуют	данные отсутствуют	данные отсутствуют	данные отсутствуют
782	977	978	данные отсутствуют	данные отсутствуют	данные отсутствуют	данные отсутствуют	данные отсутствуют
783	978	979	данные отсутствуют	данные отсутствуют	данные отсутствуют	данные отсутствуют	данные отсутствуют
784	979	976	данные отсутствуют	данные отсутствуют	данные отсутствуют	данные отсутствуют	данные отсутствуют
785	981	982	данные отсутствуют	данные отсутствуют	данные отсутствуют	данные отсутствуют	данные отсутствуют
786	982	983	данные отсутствуют	данные отсутствуют	данные отсутствуют	данные отсутствуют	данные отсутствуют
787	983	984	данные отсутствуют	данные отсутствуют	данные отсутствуют	данные отсутствуют	данные отсутствуют
788	984	981	данные отсутствуют	данные отсутствуют	данные отсутствуют	данные отсутствуют	данные отсутствуют
789	986	987	данные отсутствуют	данные отсутствуют	данные отсутствуют	данные отсутствуют	данные отсутствуют
790	987	988	данные отсутствуют	данные отсутствуют	данные отсутствуют	данные отсутствуют	данные отсутствуют
791	988	989	данные отсутствуют	данные отсутствуют	данные отсутствуют	данные отсутствуют	данные отсутствуют
792	989	986	данные отсутствуют	данные отсутствуют	данные отсутствуют	данные отсутствуют	данные отсутствуют
793	991	992	данные	данные	данные отсутствуют	данные отсутствуют	данные отсутствуют

			отсутствуют	отсутствуют				
2322	794	992	993	данные отсутствуют	данные отсутствуют	данные отсутствуют	данные отсутствуют	данные отсутствуют
	795	993	994	данные отсутствуют	данные отсутствуют	данные отсутствуют	данные отсутствуют	данные отсутствуют

Государственный регистратор		ФГИС ЕГРН
полное наименование должности	подпись	инициалы, фамилия

М.П.

Земельный участок			
(вид объекта недвижимости)			
Лист № __ Раздела 3.1	Всего листов раздела 3.1 : __	Всего разделов: __	Всего листов выписки: __
01.10.2021.№ 99/2021/421159961			
Кадастровый номер:		47:14:0802001:2091	

Описание местоположения границ земельного участка							
Номер п/п	Номер точки		Дирекционный угол	Горизонтальное проложение, м	Описание закрепления на местности	Кадастровые номера смежных участков	Сведения об адресах правообладателей смежных земельных участков
	начальная	конечная					
1	2	3	4	5	6	7	8
796	994	991	данные отсутствуют	данные отсутствуют	данные отсутствуют	данные отсутствуют	данные отсутствуют
797	996	997	данные отсутствуют	данные отсутствуют	данные отсутствуют	данные отсутствуют	данные отсутствуют
798	997	998	данные отсутствуют	данные отсутствуют	данные отсутствуют	данные отсутствуют	данные отсутствуют
799	998	999	данные отсутствуют	данные отсутствуют	данные отсутствуют	данные отсутствуют	данные отсутствуют
800	999	996	данные отсутствуют	данные отсутствуют	данные отсутствуют	данные отсутствуют	данные отсутствуют
801	1001	1002	данные отсутствуют	данные отсутствуют	данные отсутствуют	данные отсутствуют	данные отсутствуют
802	1002	1003	данные отсутствуют	данные отсутствуют	данные отсутствуют	данные отсутствуют	данные отсутствуют
803	1003	1004	данные отсутствуют	данные отсутствуют	данные отсутствуют	данные отсутствуют	данные отсутствуют
804	1004	1001	данные отсутствуют	данные отсутствуют	данные отсутствуют	данные отсутствуют	данные отсутствуют
805	1006	1007	данные отсутствуют	данные отсутствуют	данные отсутствуют	данные отсутствуют	данные отсутствуют
806	1007	1008	данные отсутствуют	данные отсутствуют	данные отсутствуют	данные отсутствуют	данные отсутствуют
807	1008	1009	данные отсутствуют	данные отсутствуют	данные отсутствуют	данные отсутствуют	данные отсутствуют
808	1009	1006	данные	данные	данные отсутствуют	данные отсутствуют	данные отсутствуют

			отсутствуют	отсутствуют				
2324	809	1011	1012	данные отсутствуют	данные отсутствуют	данные отсутствуют	данные отсутствуют	данные отсутствуют
	810	1012	1013	данные отсутствуют	данные отсутствуют	данные отсутствуют	данные отсутствуют	данные отсутствуют

Государственный регистратор		ФГИС ЕГРН
полное наименование должности	подпись	инициалы, фамилия

М.П.

Земельный участок			
(вид объекта недвижимости)			
Лист № __ Раздела 3.1	Всего листов раздела 3.1 : __	Всего разделов: __	Всего листов выписки: __
01.10.2021.№ 99/2021/421159961			
Кадастровый номер:		47:14:0802001:2091	

Описание местоположения границ земельного участка							
Номер п/п	Номер точки		Дирекционный угол	Горизонтальное проложение, м	Описание закрепления на местности	Кадастровые номера смежных участков	Сведения об адресах правообладателей смежных земельных участков
	начальная	конечная					
1	2	3	4	5	6	7	8
811	1013	1014	данные отсутствуют	данные отсутствуют	данные отсутствуют	данные отсутствуют	данные отсутствуют
812	1014	1011	данные отсутствуют	данные отсутствуют	данные отсутствуют	данные отсутствуют	данные отсутствуют
813	1016	1017	данные отсутствуют	данные отсутствуют	данные отсутствуют	данные отсутствуют	данные отсутствуют
814	1017	1018	данные отсутствуют	данные отсутствуют	данные отсутствуют	данные отсутствуют	данные отсутствуют
815	1018	1019	данные отсутствуют	данные отсутствуют	данные отсутствуют	данные отсутствуют	данные отсутствуют
816	1019	1016	данные отсутствуют	данные отсутствуют	данные отсутствуют	данные отсутствуют	данные отсутствуют
817	1021	1022	данные отсутствуют	данные отсутствуют	данные отсутствуют	данные отсутствуют	данные отсутствуют
818	1022	1023	данные отсутствуют	данные отсутствуют	данные отсутствуют	данные отсутствуют	данные отсутствуют
819	1023	1024	данные отсутствуют	данные отсутствуют	данные отсутствуют	данные отсутствуют	данные отсутствуют
820	1024	1021	данные отсутствуют	данные отсутствуют	данные отсутствуют	данные отсутствуют	данные отсутствуют
821	1026	1027	данные отсутствуют	данные отсутствуют	данные отсутствуют	данные отсутствуют	данные отсутствуют
822	1027	1028	данные отсутствуют	данные отсутствуют	данные отсутствуют	данные отсутствуют	данные отсутствуют
823	1028	1029	данные	данные	данные отсутствуют	данные отсутствуют	данные отсутствуют

			отсутствуют	отсутствуют				
2326	824	1029	1026	данные отсутствуют	данные отсутствуют	данные отсутствуют	данные отсутствуют	данные отсутствуют
	825	1031	1032	данные отсутствуют	данные отсутствуют	данные отсутствуют	данные отсутствуют	данные отсутствуют

Государственный регистратор		ФГИС ЕГРН
полное наименование должности	подпись	инициалы, фамилия

М.П.

Земельный участок			
(вид объекта недвижимости)			
Лист № __ Раздела 3.1	Всего листов раздела 3.1 : __	Всего разделов: __	Всего листов выписки: __
01.10.2021.№ 99/2021/421159961			
Кадастровый номер:		47:14:0802001:2091	

Описание местоположения границ земельного участка							
Номер п/п	Номер точки		Дирекционный угол	Горизонтальное проложение, м	Описание закрепления на местности	Кадастровые номера смежных участков	Сведения об адресах правообладателей смежных земельных участков
	начальная	конечная					
1	2	3	4	5	6	7	8
826	1032	1033	данные отсутствуют	данные отсутствуют	данные отсутствуют	данные отсутствуют	данные отсутствуют
827	1033	1034	данные отсутствуют	данные отсутствуют	данные отсутствуют	данные отсутствуют	данные отсутствуют
828	1034	1031	данные отсутствуют	данные отсутствуют	данные отсутствуют	данные отсутствуют	данные отсутствуют
829	1036	1037	данные отсутствуют	данные отсутствуют	данные отсутствуют	данные отсутствуют	данные отсутствуют
830	1037	1038	данные отсутствуют	данные отсутствуют	данные отсутствуют	данные отсутствуют	данные отсутствуют
831	1038	1039	данные отсутствуют	данные отсутствуют	данные отсутствуют	данные отсутствуют	данные отсутствуют
832	1039	1036	данные отсутствуют	данные отсутствуют	данные отсутствуют	данные отсутствуют	данные отсутствуют
833	1041	1042	данные отсутствуют	данные отсутствуют	данные отсутствуют	данные отсутствуют	данные отсутствуют
834	1042	1043	данные отсутствуют	данные отсутствуют	данные отсутствуют	данные отсутствуют	данные отсутствуют
835	1043	1044	данные отсутствуют	данные отсутствуют	данные отсутствуют	данные отсутствуют	данные отсутствуют
836	1044	1041	данные отсутствуют	данные отсутствуют	данные отсутствуют	данные отсутствуют	данные отсутствуют
837	1046	1047	данные отсутствуют	данные отсутствуют	данные отсутствуют	данные отсутствуют	данные отсутствуют
838	1047	1048	данные	данные	данные отсутствуют	данные отсутствуют	данные отсутствуют

			отсутствуют	отсутствуют				
2328	839	1048	1049	данные отсутствуют	данные отсутствуют	данные отсутствуют	данные отсутствуют	данные отсутствуют
	840	1049	1046	данные отсутствуют	данные отсутствуют	данные отсутствуют	данные отсутствуют	данные отсутствуют

Государственный регистратор		ФГИС ЕГРН
полное наименование должности	подпись	инициалы, фамилия

М.П.

Земельный участок			
(вид объекта недвижимости)			
Лист № __ Раздела 3.1	Всего листов раздела 3.1 : __	Всего разделов: __	Всего листов выписки: __
01.10.2021.№ 99/2021/421159961			
Кадастровый номер:		47:14:0802001:2091	

Описание местоположения границ земельного участка							
Номер п/п	Номер точки		Дирекционный угол	Горизонтальное проложение, м	Описание закрепления на местности	Кадастровые номера смежных участков	Сведения об адресах правообладателей смежных земельных участков
	начальная	конечная					
1	2	3	4	5	6	7	8
841	1051	1052	данные отсутствуют	данные отсутствуют	данные отсутствуют	данные отсутствуют	данные отсутствуют
842	1052	1053	данные отсутствуют	данные отсутствуют	данные отсутствуют	данные отсутствуют	данные отсутствуют
843	1053	1054	данные отсутствуют	данные отсутствуют	данные отсутствуют	данные отсутствуют	данные отсутствуют
844	1054	1051	данные отсутствуют	данные отсутствуют	данные отсутствуют	данные отсутствуют	данные отсутствуют
845	1056	1057	данные отсутствуют	данные отсутствуют	данные отсутствуют	данные отсутствуют	данные отсутствуют
846	1057	1058	данные отсутствуют	данные отсутствуют	данные отсутствуют	данные отсутствуют	данные отсутствуют
847	1058	1059	данные отсутствуют	данные отсутствуют	данные отсутствуют	данные отсутствуют	данные отсутствуют
848	1059	1056	данные отсутствуют	данные отсутствуют	данные отсутствуют	данные отсутствуют	данные отсутствуют
849	1061	1062	данные отсутствуют	данные отсутствуют	данные отсутствуют	данные отсутствуют	данные отсутствуют
850	1062	1063	данные отсутствуют	данные отсутствуют	данные отсутствуют	данные отсутствуют	данные отсутствуют
851	1063	1064	данные отсутствуют	данные отсутствуют	данные отсутствуют	данные отсутствуют	данные отсутствуют
852	1064	1061	данные отсутствуют	данные отсутствуют	данные отсутствуют	данные отсутствуют	данные отсутствуют
853	1066	1067	данные	данные	данные отсутствуют	данные отсутствуют	данные отсутствуют

			отсутствуют	отсутствуют				
2330	854	1067	1068	данные отсутствуют	данные отсутствуют	данные отсутствуют	данные отсутствуют	данные отсутствуют
	855	1068	1069	данные отсутствуют	данные отсутствуют	данные отсутствуют	данные отсутствуют	данные отсутствуют

Государственный регистратор		ФГИС ЕГРН
полное наименование должности	подпись	инициалы, фамилия

М.П.

Земельный участок			
(вид объекта недвижимости)			
Лист № __ Раздела 3.1	Всего листов раздела 3.1 : __	Всего разделов: __	Всего листов выписки: __
01.10.2021.№ 99/2021/421159961			
Кадастровый номер:		47:14:0802001:2091	

Описание местоположения границ земельного участка							
Номер п/п	Номер точки		Дирекционный угол	Горизонтальное проложение, м	Описание закрепления на местности	Кадастровые номера смежных участков	Сведения об адресах правообладателей смежных земельных участков
	начальная	конечная					
1	2	3	4	5	6	7	8
856	1069	1066	данные отсутствуют	данные отсутствуют	данные отсутствуют	данные отсутствуют	данные отсутствуют
857	1071	1072	данные отсутствуют	данные отсутствуют	данные отсутствуют	данные отсутствуют	данные отсутствуют
858	1072	1073	данные отсутствуют	данные отсутствуют	данные отсутствуют	данные отсутствуют	данные отсутствуют
859	1073	1074	данные отсутствуют	данные отсутствуют	данные отсутствуют	данные отсутствуют	данные отсутствуют
860	1074	1071	данные отсутствуют	данные отсутствуют	данные отсутствуют	данные отсутствуют	данные отсутствуют
861	1076	1077	данные отсутствуют	данные отсутствуют	данные отсутствуют	данные отсутствуют	данные отсутствуют
862	1077	1078	данные отсутствуют	данные отсутствуют	данные отсутствуют	данные отсутствуют	данные отсутствуют
863	1078	1079	данные отсутствуют	данные отсутствуют	данные отсутствуют	данные отсутствуют	данные отсутствуют
864	1079	1076	данные отсутствуют	данные отсутствуют	данные отсутствуют	данные отсутствуют	данные отсутствуют
865	1081	1082	данные отсутствуют	данные отсутствуют	данные отсутствуют	данные отсутствуют	данные отсутствуют
866	1082	1083	данные отсутствуют	данные отсутствуют	данные отсутствуют	данные отсутствуют	данные отсутствуют
867	1083	1084	данные отсутствуют	данные отсутствуют	данные отсутствуют	данные отсутствуют	данные отсутствуют
868	1084	1081	данные	данные	данные отсутствуют	данные отсутствуют	данные отсутствуют

			отсутствуют	отсутствуют				
2332	869	1086	1087	данные отсутствуют	данные отсутствуют	данные отсутствуют	данные отсутствуют	данные отсутствуют
	870	1087	1088	данные отсутствуют	данные отсутствуют	данные отсутствуют	данные отсутствуют	данные отсутствуют

Государственный регистратор		ФГИС ЕГРН
полное наименование должности	подпись	инициалы, фамилия

М.П.

Земельный участок			
(вид объекта недвижимости)			
Лист № __ Раздела 3.1	Всего листов раздела 3.1 : __	Всего разделов: __	Всего листов выписки: __
01.10.2021.№ 99/2021/421159961			
Кадастровый номер:		47:14:0802001:2091	

Описание местоположения границ земельного участка							
Номер п/п	Номер точки		Дирекционный угол	Горизонтальное проложение, м	Описание закрепления на местности	Кадастровые номера смежных участков	Сведения об адресах правообладателей смежных земельных участков
	начальная	конечная					
1	2	3	4	5	6	7	8
871	1088	1089	данные отсутствуют	данные отсутствуют	данные отсутствуют	данные отсутствуют	данные отсутствуют
872	1089	1086	данные отсутствуют	данные отсутствуют	данные отсутствуют	данные отсутствуют	данные отсутствуют
873	1091	1092	данные отсутствуют	данные отсутствуют	данные отсутствуют	данные отсутствуют	данные отсутствуют
874	1092	1093	данные отсутствуют	данные отсутствуют	данные отсутствуют	данные отсутствуют	данные отсутствуют
875	1093	1094	данные отсутствуют	данные отсутствуют	данные отсутствуют	данные отсутствуют	данные отсутствуют
876	1094	1091	данные отсутствуют	данные отсутствуют	данные отсутствуют	данные отсутствуют	данные отсутствуют
877	1096	1097	данные отсутствуют	данные отсутствуют	данные отсутствуют	данные отсутствуют	данные отсутствуют
878	1097	1098	данные отсутствуют	данные отсутствуют	данные отсутствуют	данные отсутствуют	данные отсутствуют
879	1098	1099	данные отсутствуют	данные отсутствуют	данные отсутствуют	данные отсутствуют	данные отсутствуют
880	1099	1096	данные отсутствуют	данные отсутствуют	данные отсутствуют	данные отсутствуют	данные отсутствуют
881	1101	1102	данные отсутствуют	данные отсутствуют	данные отсутствуют	данные отсутствуют	данные отсутствуют
882	1102	1103	данные отсутствуют	данные отсутствуют	данные отсутствуют	данные отсутствуют	данные отсутствуют
883	1103	1104	данные	данные	данные отсутствуют	данные отсутствуют	данные отсутствуют

			отсутствуют	отсутствуют				
2334	884	1104	1101	данные отсутствуют	данные отсутствуют	данные отсутствуют	данные отсутствуют	данные отсутствуют
	885	1106	1107	данные отсутствуют	данные отсутствуют	данные отсутствуют	данные отсутствуют	данные отсутствуют

Государственный регистратор		ФГИС ЕГРН
полное наименование должности	подпись	инициалы, фамилия

М.П.

Земельный участок			
(вид объекта недвижимости)			
Лист № __ Раздела 3.1	Всего листов раздела 3.1 : __	Всего разделов: __	Всего листов выписки: __
01.10.2021.№ 99/2021/421159961			
Кадастровый номер:		47:14:0802001:2091	

Описание местоположения границ земельного участка							
Номер п/п	Номер точки		Дирекционный угол	Горизонтальное проложение, м	Описание закрепления на местности	Кадастровые номера смежных участков	Сведения об адресах правообладателей смежных земельных участков
	начальная	конечная					
1	2	3	4	5	6	7	8
886	1107	1108	данные отсутствуют	данные отсутствуют	данные отсутствуют	данные отсутствуют	данные отсутствуют
887	1108	1109	данные отсутствуют	данные отсутствуют	данные отсутствуют	данные отсутствуют	данные отсутствуют
888	1109	1106	данные отсутствуют	данные отсутствуют	данные отсутствуют	данные отсутствуют	данные отсутствуют
889	1111	1112	данные отсутствуют	данные отсутствуют	данные отсутствуют	данные отсутствуют	данные отсутствуют
890	1112	1113	данные отсутствуют	данные отсутствуют	данные отсутствуют	данные отсутствуют	данные отсутствуют
891	1113	1114	данные отсутствуют	данные отсутствуют	данные отсутствуют	данные отсутствуют	данные отсутствуют
892	1114	1111	данные отсутствуют	данные отсутствуют	данные отсутствуют	данные отсутствуют	данные отсутствуют
893	1116	1117	данные отсутствуют	данные отсутствуют	данные отсутствуют	данные отсутствуют	данные отсутствуют
894	1117	1118	данные отсутствуют	данные отсутствуют	данные отсутствуют	данные отсутствуют	данные отсутствуют
895	1118	1119	данные отсутствуют	данные отсутствуют	данные отсутствуют	данные отсутствуют	данные отсутствуют
896	1119	1116	данные отсутствуют	данные отсутствуют	данные отсутствуют	данные отсутствуют	данные отсутствуют
897	1121	1122	данные отсутствуют	данные отсутствуют	данные отсутствуют	данные отсутствуют	данные отсутствуют
898	1122	1123	данные	данные	данные отсутствуют	данные отсутствуют	данные отсутствуют

			отсутствуют	отсутствуют				
2336	899	1123	1124	данные отсутствуют	данные отсутствуют	данные отсутствуют	данные отсутствуют	данные отсутствуют
	900	1124	1121	данные отсутствуют	данные отсутствуют	данные отсутствуют	данные отсутствуют	данные отсутствуют

Государственный регистратор		ФГИС ЕГРН
полное наименование должности	подпись	инициалы, фамилия

М.П.

Земельный участок			
(вид объекта недвижимости)			
Лист № __ Раздела 3.1	Всего листов раздела 3.1 : __	Всего разделов: __	Всего листов выписки: __
01.10.2021.№ 99/2021/421159961			
Кадастровый номер:		47:14:0802001:2091	

Описание местоположения границ земельного участка							
Номер п/п	Номер точки		Дирекционный угол	Горизонтальное проложение, м	Описание закрепления на местности	Кадастровые номера смежных участков	Сведения об адресах правообладателей смежных земельных участков
	начальная	конечная					
1	2	3	4	5	6	7	8
901	1126	1127	данные отсутствуют	данные отсутствуют	данные отсутствуют	данные отсутствуют	данные отсутствуют
902	1127	1128	данные отсутствуют	данные отсутствуют	данные отсутствуют	данные отсутствуют	данные отсутствуют
903	1128	1129	данные отсутствуют	данные отсутствуют	данные отсутствуют	данные отсутствуют	данные отсутствуют
904	1129	1126	данные отсутствуют	данные отсутствуют	данные отсутствуют	данные отсутствуют	данные отсутствуют
905	1131	1132	данные отсутствуют	данные отсутствуют	данные отсутствуют	данные отсутствуют	данные отсутствуют
906	1132	1133	данные отсутствуют	данные отсутствуют	данные отсутствуют	данные отсутствуют	данные отсутствуют
907	1133	1134	данные отсутствуют	данные отсутствуют	данные отсутствуют	данные отсутствуют	данные отсутствуют
908	1134	1131	данные отсутствуют	данные отсутствуют	данные отсутствуют	данные отсутствуют	данные отсутствуют
909	1136	1137	данные отсутствуют	данные отсутствуют	данные отсутствуют	данные отсутствуют	данные отсутствуют
910	1137	1138	данные отсутствуют	данные отсутствуют	данные отсутствуют	данные отсутствуют	данные отсутствуют
911	1138	1139	данные отсутствуют	данные отсутствуют	данные отсутствуют	данные отсутствуют	данные отсутствуют
912	1139	1136	данные отсутствуют	данные отсутствуют	данные отсутствуют	данные отсутствуют	данные отсутствуют
913	1141	1142	данные	данные	данные отсутствуют	данные отсутствуют	данные отсутствуют

			отсутствуют	отсутствуют				
2338	914	1142	1143	данные отсутствуют	данные отсутствуют	данные отсутствуют	данные отсутствуют	данные отсутствуют
	915	1143	1144	данные отсутствуют	данные отсутствуют	данные отсутствуют	данные отсутствуют	данные отсутствуют

Государственный регистратор		ФГИС ЕГРН
полное наименование должности	подпись	инициалы, фамилия

М.П.

Земельный участок			
(вид объекта недвижимости)			
Лист № __ Раздела 3.1	Всего листов раздела 3.1 : __	Всего разделов: __	Всего листов выписки: __
01.10.2021.№ 99/2021/421159961			
Кадастровый номер:		47:14:0802001:2091	

Описание местоположения границ земельного участка							
Номер п/п	Номер точки		Дирекционный угол	Горизонтальное проложение, м	Описание закрепления на местности	Кадастровые номера смежных участков	Сведения об адресах правообладателей смежных земельных участков
	начальная	конечная					
1	2	3	4	5	6	7	8
916	1144	1141	данные отсутствуют	данные отсутствуют	данные отсутствуют	данные отсутствуют	данные отсутствуют
917	1146	1147	данные отсутствуют	данные отсутствуют	данные отсутствуют	данные отсутствуют	данные отсутствуют
918	1147	1148	данные отсутствуют	данные отсутствуют	данные отсутствуют	данные отсутствуют	данные отсутствуют
919	1148	1149	данные отсутствуют	данные отсутствуют	данные отсутствуют	данные отсутствуют	данные отсутствуют
920	1149	1146	данные отсутствуют	данные отсутствуют	данные отсутствуют	данные отсутствуют	данные отсутствуют
921	1151	1152	данные отсутствуют	данные отсутствуют	данные отсутствуют	данные отсутствуют	данные отсутствуют
922	1152	1153	данные отсутствуют	данные отсутствуют	данные отсутствуют	данные отсутствуют	данные отсутствуют
923	1153	1154	данные отсутствуют	данные отсутствуют	данные отсутствуют	данные отсутствуют	данные отсутствуют
924	1154	1151	данные отсутствуют	данные отсутствуют	данные отсутствуют	данные отсутствуют	данные отсутствуют
925	1156	1157	данные отсутствуют	данные отсутствуют	данные отсутствуют	данные отсутствуют	данные отсутствуют
926	1157	1158	данные отсутствуют	данные отсутствуют	данные отсутствуют	данные отсутствуют	данные отсутствуют
927	1158	1159	данные отсутствуют	данные отсутствуют	данные отсутствуют	данные отсутствуют	данные отсутствуют
928	1159	1156	данные	данные	данные отсутствуют	данные отсутствуют	данные отсутствуют

			отсутствуют	отсутствуют				
2340	929	1161	1162	данные отсутствуют	данные отсутствуют	данные отсутствуют	данные отсутствуют	данные отсутствуют
	930	1162	1163	данные отсутствуют	данные отсутствуют	данные отсутствуют	данные отсутствуют	данные отсутствуют

Государственный регистратор		ФГИС ЕГРН
полное наименование должности	подпись	инициалы, фамилия

М.П.

Земельный участок			
(вид объекта недвижимости)			
Лист № __ Раздела 3.1	Всего листов раздела 3.1 : __	Всего разделов: __	Всего листов выписки: __
01.10.2021.№ 99/2021/421159961			
Кадастровый номер:		47:14:0802001:2091	

Описание местоположения границ земельного участка							
Номер п/п	Номер точки		Дирекционный угол	Горизонтальное проложение, м	Описание закрепления на местности	Кадастровые номера смежных участков	Сведения об адресах правообладателей смежных земельных участков
	начальная	конечная					
1	2	3	4	5	6	7	8
931	1163	1164	данные отсутствуют	данные отсутствуют	данные отсутствуют	данные отсутствуют	данные отсутствуют
932	1164	1161	данные отсутствуют	данные отсутствуют	данные отсутствуют	данные отсутствуют	данные отсутствуют
933	1166	1167	данные отсутствуют	данные отсутствуют	данные отсутствуют	данные отсутствуют	данные отсутствуют
934	1167	1168	данные отсутствуют	данные отсутствуют	данные отсутствуют	данные отсутствуют	данные отсутствуют
935	1168	1169	данные отсутствуют	данные отсутствуют	данные отсутствуют	данные отсутствуют	данные отсутствуют
936	1169	1166	данные отсутствуют	данные отсутствуют	данные отсутствуют	данные отсутствуют	данные отсутствуют
937	1171	1172	данные отсутствуют	данные отсутствуют	данные отсутствуют	данные отсутствуют	данные отсутствуют
938	1172	1173	данные отсутствуют	данные отсутствуют	данные отсутствуют	данные отсутствуют	данные отсутствуют
939	1173	1174	данные отсутствуют	данные отсутствуют	данные отсутствуют	данные отсутствуют	данные отсутствуют
940	1174	1171	данные отсутствуют	данные отсутствуют	данные отсутствуют	данные отсутствуют	данные отсутствуют
941	1176	1177	данные отсутствуют	данные отсутствуют	данные отсутствуют	данные отсутствуют	данные отсутствуют
942	1177	1178	данные отсутствуют	данные отсутствуют	данные отсутствуют	данные отсутствуют	данные отсутствуют
943	1178	1179	данные	данные	данные отсутствуют	данные отсутствуют	данные отсутствуют

			отсутствуют	отсутствуют				
2342	944	1179	1176	данные отсутствуют	данные отсутствуют	данные отсутствуют	данные отсутствуют	данные отсутствуют
	945	1181	1182	данные отсутствуют	данные отсутствуют	данные отсутствуют	данные отсутствуют	данные отсутствуют

Государственный регистратор		ФГИС ЕГРН
полное наименование должности	подпись	инициалы, фамилия

М.П.

Земельный участок			
(вид объекта недвижимости)			
Лист № __ Раздела 3.1	Всего листов раздела 3.1 : __	Всего разделов: __	Всего листов выписки: __
01.10.2021.№ 99/2021/421159961			
Кадастровый номер:		47:14:0802001:2091	

Описание местоположения границ земельного участка							
Номер п/п	Номер точки		Дирекционный угол	Горизонтальное проложение, м	Описание закрепления на местности	Кадастровые номера смежных участков	Сведения об адресах правообладателей смежных земельных участков
	начальная	конечная					
1	2	3	4	5	6	7	8
946	1182	1183	данные отсутствуют	данные отсутствуют	данные отсутствуют	данные отсутствуют	данные отсутствуют
947	1183	1184	данные отсутствуют	данные отсутствуют	данные отсутствуют	данные отсутствуют	данные отсутствуют
948	1184	1181	данные отсутствуют	данные отсутствуют	данные отсутствуют	данные отсутствуют	данные отсутствуют
949	1186	1187	данные отсутствуют	данные отсутствуют	данные отсутствуют	данные отсутствуют	данные отсутствуют
950	1187	1188	данные отсутствуют	данные отсутствуют	данные отсутствуют	данные отсутствуют	данные отсутствуют
951	1188	1189	данные отсутствуют	данные отсутствуют	данные отсутствуют	данные отсутствуют	данные отсутствуют
952	1189	1186	данные отсутствуют	данные отсутствуют	данные отсутствуют	данные отсутствуют	данные отсутствуют
953	1191	1192	данные отсутствуют	данные отсутствуют	данные отсутствуют	данные отсутствуют	данные отсутствуют
954	1192	1193	данные отсутствуют	данные отсутствуют	данные отсутствуют	данные отсутствуют	данные отсутствуют
955	1193	1194	данные отсутствуют	данные отсутствуют	данные отсутствуют	данные отсутствуют	данные отсутствуют
956	1194	1191	данные отсутствуют	данные отсутствуют	данные отсутствуют	данные отсутствуют	данные отсутствуют
957	1196	1197	данные отсутствуют	данные отсутствуют	данные отсутствуют	данные отсутствуют	данные отсутствуют
958	1197	1198	данные	данные	данные отсутствуют	данные отсутствуют	данные отсутствуют

			отсутствуют	отсутствуют				
2344	959	1198	1199	данные отсутствуют	данные отсутствуют	данные отсутствуют	данные отсутствуют	данные отсутствуют
	960	1199	1196	данные отсутствуют	данные отсутствуют	данные отсутствуют	данные отсутствуют	данные отсутствуют

Государственный регистратор		ФГИС ЕГРН
полное наименование должности	подпись	инициалы, фамилия

М.П.

Земельный участок			
(вид объекта недвижимости)			
Лист № __ Раздела 3.1	Всего листов раздела 3.1 : __	Всего разделов: __	Всего листов выписки: __
01.10.2021.№ 99/2021/421159961			
Кадастровый номер:		47:14:0802001:2091	

Описание местоположения границ земельного участка							
Номер п/п	Номер точки		Дирекционный угол	Горизонтальное проложение, м	Описание закрепления на местности	Кадастровые номера смежных участков	Сведения об адресах правообладателей смежных земельных участков
	начальная	конечная					
1	2	3	4	5	6	7	8
961	1201	1202	данные отсутствуют	данные отсутствуют	данные отсутствуют	данные отсутствуют	данные отсутствуют
962	1202	1203	данные отсутствуют	данные отсутствуют	данные отсутствуют	данные отсутствуют	данные отсутствуют
963	1203	1204	данные отсутствуют	данные отсутствуют	данные отсутствуют	данные отсутствуют	данные отсутствуют
964	1204	1201	данные отсутствуют	данные отсутствуют	данные отсутствуют	данные отсутствуют	данные отсутствуют
965	1206	1207	данные отсутствуют	данные отсутствуют	данные отсутствуют	данные отсутствуют	данные отсутствуют
966	1207	1208	данные отсутствуют	данные отсутствуют	данные отсутствуют	данные отсутствуют	данные отсутствуют
967	1208	1209	данные отсутствуют	данные отсутствуют	данные отсутствуют	данные отсутствуют	данные отсутствуют
968	1209	1206	данные отсутствуют	данные отсутствуют	данные отсутствуют	данные отсутствуют	данные отсутствуют
969	1211	1212	данные отсутствуют	данные отсутствуют	данные отсутствуют	данные отсутствуют	данные отсутствуют
970	1212	1213	данные отсутствуют	данные отсутствуют	данные отсутствуют	данные отсутствуют	данные отсутствуют
971	1213	1214	данные отсутствуют	данные отсутствуют	данные отсутствуют	данные отсутствуют	данные отсутствуют
972	1214	1211	данные отсутствуют	данные отсутствуют	данные отсутствуют	данные отсутствуют	данные отсутствуют
973	1216	1217	данные	данные	данные отсутствуют	данные отсутствуют	данные отсутствуют

			отсутствуют	отсутствуют				
2346	974	1217	1218	данные отсутствуют	данные отсутствуют	данные отсутствуют	данные отсутствуют	данные отсутствуют
	975	1218	1219	данные отсутствуют	данные отсутствуют	данные отсутствуют	данные отсутствуют	данные отсутствуют

Государственный регистратор		ФГИС ЕГРН
полное наименование должности	подпись	инициалы, фамилия

М.П.

Земельный участок			
(вид объекта недвижимости)			
Лист № __ Раздела 3.1	Всего листов раздела 3.1 : __	Всего разделов: __	Всего листов выписки: __
01.10.2021.№ 99/2021/421159961			
Кадастровый номер:		47:14:0802001:2091	

Описание местоположения границ земельного участка							
Номер п/п	Номер точки		Дирекционный угол	Горизонтальное проложение, м	Описание закрепления на местности	Кадастровые номера смежных участков	Сведения об адресах правообладателей смежных земельных участков
	начальная	конечная					
1	2	3	4	5	6	7	8
976	1219	1216	данные отсутствуют	данные отсутствуют	данные отсутствуют	данные отсутствуют	данные отсутствуют
977	1221	1222	данные отсутствуют	данные отсутствуют	данные отсутствуют	данные отсутствуют	данные отсутствуют
978	1222	1223	данные отсутствуют	данные отсутствуют	данные отсутствуют	данные отсутствуют	данные отсутствуют
979	1223	1224	данные отсутствуют	данные отсутствуют	данные отсутствуют	данные отсутствуют	данные отсутствуют
980	1224	1221	данные отсутствуют	данные отсутствуют	данные отсутствуют	данные отсутствуют	данные отсутствуют
981	1226	1227	данные отсутствуют	данные отсутствуют	данные отсутствуют	данные отсутствуют	данные отсутствуют
982	1227	1228	данные отсутствуют	данные отсутствуют	данные отсутствуют	данные отсутствуют	данные отсутствуют
983	1228	1229	данные отсутствуют	данные отсутствуют	данные отсутствуют	данные отсутствуют	данные отсутствуют
984	1229	1226	данные отсутствуют	данные отсутствуют	данные отсутствуют	данные отсутствуют	данные отсутствуют
985	1231	1232	данные отсутствуют	данные отсутствуют	данные отсутствуют	данные отсутствуют	данные отсутствуют
986	1232	1233	данные отсутствуют	данные отсутствуют	данные отсутствуют	данные отсутствуют	данные отсутствуют
987	1233	1234	данные отсутствуют	данные отсутствуют	данные отсутствуют	данные отсутствуют	данные отсутствуют
988	1234	1231	данные	данные	данные отсутствуют	данные отсутствуют	данные отсутствуют

			отсутствуют	отсутствуют				
2348	989	1236	1237	данные отсутствуют	данные отсутствуют	данные отсутствуют	данные отсутствуют	данные отсутствуют
	990	1237	1238	данные отсутствуют	данные отсутствуют	данные отсутствуют	данные отсутствуют	данные отсутствуют

Государственный регистратор		ФГИС ЕГРН
полное наименование должности	подпись	инициалы, фамилия

М.П.

Земельный участок			
(вид объекта недвижимости)			
Лист № __ Раздела 3.1	Всего листов раздела 3.1 : __	Всего разделов: __	Всего листов выписки: __
01.10.2021.№ 99/2021/421159961			
Кадастровый номер:		47:14:0802001:2091	

Описание местоположения границ земельного участка							
Номер п/п	Номер точки		Дирекционный угол	Горизонтальное проложение, м	Описание закрепления на местности	Кадастровые номера смежных участков	Сведения об адресах правообладателей смежных земельных участков
	начальная	конечная					
1	2	3	4	5	6	7	8
991	1238	1239	данные отсутствуют	данные отсутствуют	данные отсутствуют	данные отсутствуют	данные отсутствуют
992	1239	1236	данные отсутствуют	данные отсутствуют	данные отсутствуют	данные отсутствуют	данные отсутствуют
993	1241	1242	данные отсутствуют	данные отсутствуют	данные отсутствуют	данные отсутствуют	данные отсутствуют
994	1242	1243	данные отсутствуют	данные отсутствуют	данные отсутствуют	данные отсутствуют	данные отсутствуют
995	1243	1244	данные отсутствуют	данные отсутствуют	данные отсутствуют	данные отсутствуют	данные отсутствуют
996	1244	1241	данные отсутствуют	данные отсутствуют	данные отсутствуют	данные отсутствуют	данные отсутствуют
997	1246	1247	данные отсутствуют	данные отсутствуют	данные отсутствуют	данные отсутствуют	данные отсутствуют
998	1247	1248	данные отсутствуют	данные отсутствуют	данные отсутствуют	данные отсутствуют	данные отсутствуют
999	1248	1249	данные отсутствуют	данные отсутствуют	данные отсутствуют	данные отсутствуют	данные отсутствуют
1000	1249	1246	данные отсутствуют	данные отсутствуют	данные отсутствуют	данные отсутствуют	данные отсутствуют
1001	1251	1252	данные отсутствуют	данные отсутствуют	данные отсутствуют	данные отсутствуют	данные отсутствуют
1002	1252	1253	данные отсутствуют	данные отсутствуют	данные отсутствуют	данные отсутствуют	данные отсутствуют
1003	1253	1254	данные	данные	данные отсутствуют	данные отсутствуют	данные отсутствуют

			отсутствуют	отсутствуют				
2350	1004	1254	1251	данные отсутствуют	данные отсутствуют	данные отсутствуют	данные отсутствуют	данные отсутствуют
	1005	1256	1257	данные отсутствуют	данные отсутствуют	данные отсутствуют	данные отсутствуют	данные отсутствуют

Государственный регистратор		ФГИС ЕГРН
полное наименование должности	подпись	инициалы, фамилия

М.П.

Земельный участок			
(вид объекта недвижимости)			
Лист № __ Раздела 3.1	Всего листов раздела 3.1 : __	Всего разделов: __	Всего листов выписки: __
01.10.2021.№ 99/2021/421159961			
Кадастровый номер:		47:14:0802001:2091	

Описание местоположения границ земельного участка							
Номер п/п	Номер точки		Дирекционный угол	Горизонтальное проложение, м	Описание закрепления на местности	Кадастровые номера смежных участков	Сведения об адресах правообладателей смежных земельных участков
	начальная	конечная					
1	2	3	4	5	6	7	8
1006	1257	1258	данные отсутствуют	данные отсутствуют	данные отсутствуют	данные отсутствуют	данные отсутствуют
1007	1258	1259	данные отсутствуют	данные отсутствуют	данные отсутствуют	данные отсутствуют	данные отсутствуют
1008	1259	1256	данные отсутствуют	данные отсутствуют	данные отсутствуют	данные отсутствуют	данные отсутствуют
1009	1261	1262	данные отсутствуют	данные отсутствуют	данные отсутствуют	данные отсутствуют	данные отсутствуют
1010	1262	1263	данные отсутствуют	данные отсутствуют	данные отсутствуют	данные отсутствуют	данные отсутствуют
1011	1263	1264	данные отсутствуют	данные отсутствуют	данные отсутствуют	данные отсутствуют	данные отсутствуют
1012	1264	1261	данные отсутствуют	данные отсутствуют	данные отсутствуют	данные отсутствуют	данные отсутствуют
1013	1266	1267	данные отсутствуют	данные отсутствуют	данные отсутствуют	данные отсутствуют	данные отсутствуют
1014	1267	1268	данные отсутствуют	данные отсутствуют	данные отсутствуют	данные отсутствуют	данные отсутствуют
1015	1268	1269	данные отсутствуют	данные отсутствуют	данные отсутствуют	данные отсутствуют	данные отсутствуют
1016	1269	1266	данные отсутствуют	данные отсутствуют	данные отсутствуют	данные отсутствуют	данные отсутствуют
1017	1271	1272	данные отсутствуют	данные отсутствуют	данные отсутствуют	данные отсутствуют	данные отсутствуют
1018	1272	1273	данные	данные	данные отсутствуют	данные отсутствуют	данные отсутствуют

			отсутствуют	отсутствуют				
2352	1019	1273	1274	данные отсутствуют	данные отсутствуют	данные отсутствуют	данные отсутствуют	данные отсутствуют
	1020	1274	1271	данные отсутствуют	данные отсутствуют	данные отсутствуют	данные отсутствуют	данные отсутствуют

Государственный регистратор		ФГИС ЕГРН
полное наименование должности	подпись	инициалы, фамилия

М.П.

Земельный участок			
(вид объекта недвижимости)			
Лист № __ Раздела 3.1	Всего листов раздела 3.1 : __	Всего разделов: __	Всего листов выписки: __
01.10.2021.№ 99/2021/421159961			
Кадастровый номер:		47:14:0802001:2091	

Описание местоположения границ земельного участка							
Номер п/п	Номер точки		Дирекционный угол	Горизонтальное проложение, м	Описание закрепления на местности	Кадастровые номера смежных участков	Сведения об адресах правообладателей смежных земельных участков
	начальная	конечная					
1	2	3	4	5	6	7	8
1021	1276	1277	данные отсутствуют	данные отсутствуют	данные отсутствуют	данные отсутствуют	данные отсутствуют
1022	1277	1278	данные отсутствуют	данные отсутствуют	данные отсутствуют	данные отсутствуют	данные отсутствуют
1023	1278	1279	данные отсутствуют	данные отсутствуют	данные отсутствуют	данные отсутствуют	данные отсутствуют
1024	1279	1276	данные отсутствуют	данные отсутствуют	данные отсутствуют	данные отсутствуют	данные отсутствуют
1025	1281	1282	данные отсутствуют	данные отсутствуют	данные отсутствуют	данные отсутствуют	данные отсутствуют
1026	1282	1283	данные отсутствуют	данные отсутствуют	данные отсутствуют	данные отсутствуют	данные отсутствуют
1027	1283	1284	данные отсутствуют	данные отсутствуют	данные отсутствуют	данные отсутствуют	данные отсутствуют
1028	1284	1281	данные отсутствуют	данные отсутствуют	данные отсутствуют	данные отсутствуют	данные отсутствуют
1029	1286	1287	данные отсутствуют	данные отсутствуют	данные отсутствуют	данные отсутствуют	данные отсутствуют
1030	1287	1288	данные отсутствуют	данные отсутствуют	данные отсутствуют	данные отсутствуют	данные отсутствуют
1031	1288	1289	данные отсутствуют	данные отсутствуют	данные отсутствуют	данные отсутствуют	данные отсутствуют
1032	1289	1286	данные отсутствуют	данные отсутствуют	данные отсутствуют	данные отсутствуют	данные отсутствуют
1033	1291	1292	данные	данные	данные отсутствуют	данные отсутствуют	данные отсутствуют

			отсутствуют	отсутствуют				
2354	1034	1292	1293	данные отсутствуют	данные отсутствуют	данные отсутствуют	данные отсутствуют	данные отсутствуют
	1035	1293	1294	данные отсутствуют	данные отсутствуют	данные отсутствуют	данные отсутствуют	данные отсутствуют

Государственный регистратор		ФГИС ЕГРН
полное наименование должности	подпись	инициалы, фамилия

М.П.

Земельный участок			
(вид объекта недвижимости)			
Лист № ___ Раздела 3.1	Всего листов раздела 3.1 : ___	Всего разделов: ___	Всего листов выписки: ___
01.10.2021.№ 99/2021/421159961			
Кадастровый номер:		47:14:0802001:2091	

Описание местоположения границ земельного участка							
Номер п/п	Номер точки		Дирекционный угол	Горизонтальное проложение, м	Описание закрепления на местности	Кадастровые номера смежных участков	Сведения об адресах правообладателей смежных земельных участков
	начальная	конечная					
1	2	3	4	5	6	7	8
1036	1294	1291	данные отсутствуют	данные отсутствуют	данные отсутствуют	данные отсутствуют	данные отсутствуют
1037	1296	1297	данные отсутствуют	данные отсутствуют	данные отсутствуют	данные отсутствуют	данные отсутствуют
1038	1297	1298	данные отсутствуют	данные отсутствуют	данные отсутствуют	данные отсутствуют	данные отсутствуют
1039	1298	1299	данные отсутствуют	данные отсутствуют	данные отсутствуют	данные отсутствуют	данные отсутствуют
1040	1299	1296	данные отсутствуют	данные отсутствуют	данные отсутствуют	данные отсутствуют	данные отсутствуют
1041	1301	1302	данные отсутствуют	данные отсутствуют	данные отсутствуют	данные отсутствуют	данные отсутствуют
1042	1302	1303	данные отсутствуют	данные отсутствуют	данные отсутствуют	данные отсутствуют	данные отсутствуют
1043	1303	1304	данные отсутствуют	данные отсутствуют	данные отсутствуют	данные отсутствуют	данные отсутствуют
1044	1304	1301	данные отсутствуют	данные отсутствуют	данные отсутствуют	данные отсутствуют	данные отсутствуют
1045	1306	1307	данные отсутствуют	данные отсутствуют	данные отсутствуют	данные отсутствуют	данные отсутствуют
1046	1307	1308	данные отсутствуют	данные отсутствуют	данные отсутствуют	данные отсутствуют	данные отсутствуют
1047	1308	1309	данные отсутствуют	данные отсутствуют	данные отсутствуют	данные отсутствуют	данные отсутствуют
1048	1309	1306	данные	данные	данные отсутствуют	данные отсутствуют	данные отсутствуют

			отсутствуют	отсутствуют				
2356	1049	1311	1312	данные отсутствуют	данные отсутствуют	данные отсутствуют	данные отсутствуют	данные отсутствуют
	1050	1312	1313	данные отсутствуют	данные отсутствуют	данные отсутствуют	данные отсутствуют	данные отсутствуют

Государственный регистратор		ФГИС ЕГРН
полное наименование должности	подпись	инициалы, фамилия

М.П.

Земельный участок			
(вид объекта недвижимости)			
Лист № __ Раздела 3.1	Всего листов раздела 3.1 : __	Всего разделов: __	Всего листов выписки: __
01.10.2021.№ 99/2021/421159961			
Кадастровый номер:		47:14:0802001:2091	

Описание местоположения границ земельного участка							
Номер п/п	Номер точки		Дирекционный угол	Горизонтальное проложение, м	Описание закрепления на местности	Кадастровые номера смежных участков	Сведения об адресах правообладателей смежных земельных участков
	начальная	конечная					
1	2	3	4	5	6	7	8
1051	1313	1314	данные отсутствуют	данные отсутствуют	данные отсутствуют	данные отсутствуют	данные отсутствуют
1052	1314	1311	данные отсутствуют	данные отсутствуют	данные отсутствуют	данные отсутствуют	данные отсутствуют
1053	1316	1317	данные отсутствуют	данные отсутствуют	данные отсутствуют	данные отсутствуют	данные отсутствуют
1054	1317	1318	данные отсутствуют	данные отсутствуют	данные отсутствуют	данные отсутствуют	данные отсутствуют
1055	1318	1319	данные отсутствуют	данные отсутствуют	данные отсутствуют	данные отсутствуют	данные отсутствуют
1056	1319	1316	данные отсутствуют	данные отсутствуют	данные отсутствуют	данные отсутствуют	данные отсутствуют
1057	1321	1322	данные отсутствуют	данные отсутствуют	данные отсутствуют	данные отсутствуют	данные отсутствуют
1058	1322	1323	данные отсутствуют	данные отсутствуют	данные отсутствуют	данные отсутствуют	данные отсутствуют
1059	1323	1324	данные отсутствуют	данные отсутствуют	данные отсутствуют	данные отсутствуют	данные отсутствуют
1060	1324	1321	данные отсутствуют	данные отсутствуют	данные отсутствуют	данные отсутствуют	данные отсутствуют
1061	1326	1327	данные отсутствуют	данные отсутствуют	данные отсутствуют	данные отсутствуют	данные отсутствуют
1062	1327	1328	данные отсутствуют	данные отсутствуют	данные отсутствуют	данные отсутствуют	данные отсутствуют
1063	1328	1329	данные	данные	данные отсутствуют	данные отсутствуют	данные отсутствуют

			отсутствуют	отсутствуют				
2358	1064	1329	1326	данные отсутствуют	данные отсутствуют	данные отсутствуют	данные отсутствуют	данные отсутствуют
	1065	1331	1332	данные отсутствуют	данные отсутствуют	данные отсутствуют	данные отсутствуют	данные отсутствуют

Государственный регистратор		ФГИС ЕГРН
полное наименование должности	подпись	инициалы, фамилия

М.П.

Земельный участок			
(вид объекта недвижимости)			
Лист № __ Раздела 3.1	Всего листов раздела 3.1 : __	Всего разделов: __	Всего листов выписки: __
01.10.2021.№ 99/2021/421159961			
Кадастровый номер:		47:14:0802001:2091	

Описание местоположения границ земельного участка							
Номер п/п	Номер точки		Дирекционный угол	Горизонтальное проложение, м	Описание закрепления на местности	Кадастровые номера смежных участков	Сведения об адресах правообладателей смежных земельных участков
	начальная	конечная					
1	2	3	4	5	6	7	8
1066	1332	1333	данные отсутствуют	данные отсутствуют	данные отсутствуют	данные отсутствуют	данные отсутствуют
1067	1333	1334	данные отсутствуют	данные отсутствуют	данные отсутствуют	данные отсутствуют	данные отсутствуют
1068	1334	1331	данные отсутствуют	данные отсутствуют	данные отсутствуют	данные отсутствуют	данные отсутствуют
1069	1336	1337	данные отсутствуют	данные отсутствуют	данные отсутствуют	данные отсутствуют	данные отсутствуют
1070	1337	1338	данные отсутствуют	данные отсутствуют	данные отсутствуют	данные отсутствуют	данные отсутствуют
1071	1338	1339	данные отсутствуют	данные отсутствуют	данные отсутствуют	данные отсутствуют	данные отсутствуют
1072	1339	1336	данные отсутствуют	данные отсутствуют	данные отсутствуют	данные отсутствуют	данные отсутствуют
1073	1341	1342	данные отсутствуют	данные отсутствуют	данные отсутствуют	данные отсутствуют	данные отсутствуют
1074	1342	1343	данные отсутствуют	данные отсутствуют	данные отсутствуют	данные отсутствуют	данные отсутствуют
1075	1343	1344	данные отсутствуют	данные отсутствуют	данные отсутствуют	данные отсутствуют	данные отсутствуют
1076	1344	1341	данные отсутствуют	данные отсутствуют	данные отсутствуют	данные отсутствуют	данные отсутствуют
1077	1346	1347	данные отсутствуют	данные отсутствуют	данные отсутствуют	данные отсутствуют	данные отсутствуют
1078	1347	1348	данные	данные	данные отсутствуют	данные отсутствуют	данные отсутствуют

			отсутствуют	отсутствуют				
2360	1079	1348	1349	данные отсутствуют	данные отсутствуют	данные отсутствуют	данные отсутствуют	данные отсутствуют
	1080	1349	1346	данные отсутствуют	данные отсутствуют	данные отсутствуют	данные отсутствуют	данные отсутствуют

Государственный регистратор		ФГИС ЕГРН
полное наименование должности	подпись	инициалы, фамилия

М.П.

Земельный участок			
(вид объекта недвижимости)			
Лист № __ Раздела 3.1	Всего листов раздела 3.1 : __	Всего разделов: __	Всего листов выписки: __
01.10.2021.№ 99/2021/421159961			
Кадастровый номер:		47:14:0802001:2091	

Описание местоположения границ земельного участка							
Номер п/п	Номер точки		Дирекционный угол	Горизонтальное проложение, м	Описание закрепления на местности	Кадастровые номера смежных участков	Сведения об адресах правообладателей смежных земельных участков
	начальная	конечная					
1	2	3	4	5	6	7	8
1081	1351	1352	данные отсутствуют	данные отсутствуют	данные отсутствуют	данные отсутствуют	данные отсутствуют
1082	1352	1353	данные отсутствуют	данные отсутствуют	данные отсутствуют	данные отсутствуют	данные отсутствуют
1083	1353	1354	данные отсутствуют	данные отсутствуют	данные отсутствуют	данные отсутствуют	данные отсутствуют
1084	1354	1351	данные отсутствуют	данные отсутствуют	данные отсутствуют	данные отсутствуют	данные отсутствуют
1085	1356	1357	данные отсутствуют	данные отсутствуют	данные отсутствуют	данные отсутствуют	данные отсутствуют
1086	1357	1358	данные отсутствуют	данные отсутствуют	данные отсутствуют	данные отсутствуют	данные отсутствуют
1087	1358	1359	данные отсутствуют	данные отсутствуют	данные отсутствуют	данные отсутствуют	данные отсутствуют
1088	1359	1356	данные отсутствуют	данные отсутствуют	данные отсутствуют	данные отсутствуют	данные отсутствуют
1089	1361	1362	данные отсутствуют	данные отсутствуют	данные отсутствуют	данные отсутствуют	данные отсутствуют
1090	1362	1363	данные отсутствуют	данные отсутствуют	данные отсутствуют	данные отсутствуют	данные отсутствуют
1091	1363	1364	данные отсутствуют	данные отсутствуют	данные отсутствуют	данные отсутствуют	данные отсутствуют
1092	1364	1361	данные отсутствуют	данные отсутствуют	данные отсутствуют	данные отсутствуют	данные отсутствуют
1093	1366	1367	данные	данные	данные отсутствуют	данные отсутствуют	данные отсутствуют

			отсутствуют	отсутствуют				
2362	1094	1367	1368	данные отсутствуют	данные отсутствуют	данные отсутствуют	данные отсутствуют	данные отсутствуют
	1095	1368	1369	данные отсутствуют	данные отсутствуют	данные отсутствуют	данные отсутствуют	данные отсутствуют

Государственный регистратор		ФГИС ЕГРН
полное наименование должности	подпись	инициалы, фамилия

М.П.

Земельный участок			
(вид объекта недвижимости)			
Лист № __ Раздела 3.1	Всего листов раздела 3.1 : __	Всего разделов: __	Всего листов выписки: __
01.10.2021.№ 99/2021/421159961			
Кадастровый номер:		47:14:0802001:2091	

Описание местоположения границ земельного участка							
Номер п/п	Номер точки		Дирекционный угол	Горизонтальное проложение, м	Описание закрепления на местности	Кадастровые номера смежных участков	Сведения об адресах правообладателей смежных земельных участков
	начальная	конечная					
1	2	3	4	5	6	7	8
1096	1369	1366	данные отсутствуют	данные отсутствуют	данные отсутствуют	данные отсутствуют	данные отсутствуют
1097	1371	1372	данные отсутствуют	данные отсутствуют	данные отсутствуют	данные отсутствуют	данные отсутствуют
1098	1372	1373	данные отсутствуют	данные отсутствуют	данные отсутствуют	данные отсутствуют	данные отсутствуют
1099	1373	1374	данные отсутствуют	данные отсутствуют	данные отсутствуют	данные отсутствуют	данные отсутствуют
1100	1374	1371	данные отсутствуют	данные отсутствуют	данные отсутствуют	данные отсутствуют	данные отсутствуют

Государственный регистратор		ФГИС ЕГРН
полное наименование должности	подпись	инициалы, фамилия

М.П.

Земельный участок			
(вид объекта недвижимости)			
Лист № ___ Раздела 3.2	Всего листов раздела 3.2 : ___	Всего разделов: ___	Всего листов выписки: ___
01.10.2021.№ 99/2021/421159961			
Кадастровый номер:		47:14:0802001:2091	

Сведения о характерных точках границы земельного участка				
Система координат				
Зона №				
Номер точки	Координаты		Описание закрепления на местности	Средняя квадратическая погрешность определения координат характерных точек границ земельного участка, м
	X	Y		
1	2	3	4	5
1	412935.16	2168622.95	Закрепление отсутствует	2.5
2	412934.95	2168623.93	Закрепление отсутствует	2.5
3	412933.97	2168623.72	Закрепление отсутствует	2.5
4	412934.19	2168622.74	Закрепление отсутствует	2.5
5	412897.69	2168719.4	Закрепление отсутствует	2.5
6	412897.48	2168720.38	Закрепление отсутствует	2.5
7	412896.5	2168720.16	Закрепление отсутствует	2.5
8	412896.71	2168719.19	Закрепление отсутствует	2.5
9	412844	2168805.85	Закрепление отсутствует	2.5
10	412843.79	2168806.83	Закрепление отсутствует	2.5
11	412842.81	2168806.62	Закрепление отсутствует	2.5
12	412843.02	2168805.64	Закрепление отсутствует	2.5
13	412785.89	2168898.62	Закрепление отсутствует	2.5
14	412785.35	2168899.46	Закрепление отсутствует	2.5
15	412784.51	2168898.92	Закрепление отсутствует	2.5

Государственный регистратор		ФГИС ЕГРН
полное наименование должности	подпись	инициалы, фамилия

М.П.

Земельный участок			
(вид объекта недвижимости)			
Лист № ___ Раздела 3.2	Всего листов раздела 3.2 : ___	Всего разделов: ___	Всего листов выписки: ___
01.10.2021.№ 99/2021/421159961			
Кадастровый номер:		47:14:0802001:2091	

Сведения о характерных точках границы земельного участка				
Система координат				
Зона №				
Номер точки	Координаты		Описание закрепления на местности	Средняя квадратическая погрешность определения координат характерных точек границ земельного участка, м
	X	Y		
1	2	3	4	5
16	412785.05	2168898.08	Закрепление отсутствует	2.5
17	412739.77	2168972.46	Закрепление отсутствует	2.5
18	412739.26	2168973.27	Закрепление отсутствует	2.5
19	412738.44	2168972.76	Закрепление отсутствует	2.5
20	412738.96	2168971.95	Закрепление отсутствует	2.5
21	412614.67	2169164.47	Закрепление отсутствует	2.5
22	412614.13	2169165.31	Закрепление отсутствует	2.5
23	412613.28	2169164.77	Закрепление отсутствует	2.5
24	412613.82	2169163.93	Закрепление отсутствует	2.5
25	412586.07	2169206.5	Закрепление отсутствует	2.5
26	412585.53	2169207.34	Закрепление отсутствует	2.5
27	412584.69	2169206.81	Закрепление отсутствует	2.5
28	412585.23	2169205.96	Закрепление отсутствует	2.5
29	412563.61	2169239.54	Закрепление отсутствует	2.5
30	412563.07	2169240.38	Закрепление отсутствует	2.5

Государственный регистратор		ФГИС ЕГРН
полное наименование должности	подпись	инициалы, фамилия

М.П.

Земельный участок			
(вид объекта недвижимости)			
Лист № ___ Раздела 3.2	Всего листов раздела 3.2 : ___	Всего разделов: ___	Всего листов выписки: ___
01.10.2021.№ 99/2021/421159961			
Кадастровый номер:		47:14:0802001:2091	

Сведения о характерных точках границы земельного участка				
Система координат				
Зона №				
Номер точки	Координаты		Описание закрепления на местности	Средняя квадратическая погрешность определения координат характерных точек границ земельного участка, м
	X	Y		
1	2	3	4	5
31	412562.23	2169239.84	Закрепление отсутствует	2.5
32	412562.77	2169239	Закрепление отсутствует	2.5
33	412424.6	2169440.89	Закрепление отсутствует	2.5
34	412424.06	2169441.74	Закрепление отсутствует	2.5
35	412423.22	2169441.2	Закрепление отсутствует	2.5
36	412423.76	2169440.35	Закрепление отсутствует	2.5
37	412370.74	2169517.01	Закрепление отсутствует	2.5
38	412370.2	2169517.85	Закрепление отсутствует	2.5
39	412369.36	2169517.31	Закрепление отсутствует	2.5
40	412369.9	2169516.47	Закрепление отсутствует	2.5
41	412348.54	2169568.04	Закрепление отсутствует	2.5
42	412348	2169568.88	Закрепление отсутствует	2.5
43	412347.16	2169568.34	Закрепление отсутствует	2.5
44	412347.7	2169567.5	Закрепление отсутствует	2.5
45	412337.28	2169618.37	Закрепление отсутствует	2.5

Государственный регистратор		ФГИС ЕГРН
полное наименование должности	подпись	инициалы, фамилия

М.П.

Земельный участок			
(вид объекта недвижимости)			
Лист № ___ Раздела 3.2	Всего листов раздела 3.2 : ___	Всего разделов: ___	Всего листов выписки: ___
01.10.2021.№ 99/2021/421159961			
Кадастровый номер:		47:14:0802001:2091	

Сведения о характерных точках границы земельного участка				
Система координат				
Зона №				
Номер точки	Координаты		Описание закрепления на местности	Средняя квадратическая погрешность определения координат характерных точек границ земельного участка, м
	X	Y		
1	2	3	4	5
46	412336.74	2169619.22	Закрепление отсутствует	2.5
47	412335.9	2169618.68	Закрепление отсутствует	2.5
48	412336.44	2169617.83	Закрепление отсутствует	2.5
49	412338.43	2169794.79	Закрепление отсутствует	2.5
50	412338.42	2169795.79	Закрепление отсутствует	2.5
51	412337.42	2169795.78	Закрепление отсутствует	2.5
52	412337.42	2169794.79	Закрепление отсутствует	2.5
53	412337.07	2169814.24	Закрепление отсутствует	2.5
54	412337.07	2169815.24	Закрепление отсутствует	2.5
55	412336.07	2169815.24	Закрепление отсутствует	2.5
56	412336.07	2169814.24	Закрепление отсутствует	2.5
57	412356.82	2169889.84	Закрепление отсутствует	2.5
58	412356.82	2169890.84	Закрепление отсутствует	2.5
59	412355.82	2169890.84	Закрепление отсутствует	2.5
60	412355.82	2169889.84	Закрепление отсутствует	2.5

Государственный регистратор		ФГИС ЕГРН
полное наименование должности	подпись	инициалы, фамилия

М.П.

Земельный участок			
(вид объекта недвижимости)			
Лист № ___ Раздела 3.2	Всего листов раздела 3.2 : ___	Всего разделов: ___	Всего листов выписки: ___
01.10.2021.№ 99/2021/421159961			
Кадастровый номер:		47:14:0802001:2091	

Сведения о характерных точках границы земельного участка				
Система координат				
Зона №				
Номер точки	Координаты		Описание закрепления на местности	Средняя квадратическая погрешность определения координат характерных точек границ земельного участка, м
	X	Y		
1	2	3	4	5
61	412406.45	2170043.67	Закрепление отсутствует	2.5
62	412406.96	2170044.53	Закрепление отсутствует	2.5
63	412406.1	2170045.04	Закрепление отсутствует	2.5
64	412405.59	2170044.18	Закрепление отсутствует	2.5
65	412423.4	2170066.37	Закрепление отсутствует	2.5
66	412423.91	2170067.23	Закрепление отсутствует	2.5
67	412423.05	2170067.75	Закрепление отсутствует	2.5
68	412422.54	2170066.89	Закрепление отсутствует	2.5
69	412434.73	2170082.2	Закрепление отсутствует	2.5
70	412435.24	2170083.06	Закрепление отсутствует	2.5
71	412434.38	2170083.57	Закрепление отсутствует	2.5
72	412433.87	2170082.71	Закрепление отсутствует	2.5
73	412446.23	2170098.13	Закрепление отсутствует	2.5
74	412446.74	2170098.99	Закрепление отсутствует	2.5
75	412445.88	2170099.5	Закрепление отсутствует	2.5

Государственный регистратор		ФГИС ЕГРН
полное наименование должности	подпись	инициалы, фамилия

М.П.

Земельный участок			
(вид объекта недвижимости)			
Лист № ___ Раздела 3.2	Всего листов раздела 3.2 : ___	Всего разделов: ___	Всего листов выписки: ___
01.10.2021.№ 99/2021/421159961			
Кадастровый номер:		47:14:0802001:2091	

Сведения о характерных точках границы земельного участка				
Система координат				
Зона №				
Номер точки	Координаты		Описание закрепления на местности	Средняя квадратическая погрешность определения координат характерных точек границ земельного участка, м
	X	Y		
1	2	3	4	5
76	412445.37	2170098.64	Закрепление отсутствует	2.5
77	412645.12	2170374.14	Закрепление отсутствует	2.5
78	412645.63	2170375	Закрепление отсутствует	2.5
79	412644.77	2170375.51	Закрепление отсутствует	2.5
80	412644.26	2170374.65	Закрепление отсутствует	2.5
81	412690.27	2170450.33	Закрепление отсутствует	2.5
82	412690.78	2170451.19	Закрепление отсутствует	2.5
83	412689.92	2170451.7	Закрепление отсутствует	2.5
84	412689.41	2170450.84	Закрепление отсутствует	2.5
85	412707.77	2170485.49	Закрепление отсутствует	2.5
86	412708.28	2170486.35	Закрепление отсутствует	2.5
87	412707.42	2170486.86	Закрепление отсутствует	2.5
88	412706.91	2170486	Закрепление отсутствует	2.5
89	412739.71	2170608.93	Закрепление отсутствует	2.5
90	412740.22	2170609.79	Закрепление отсутствует	2.5

Государственный регистратор		ФГИС ЕГРН
полное наименование должности	подпись	инициалы, фамилия

М.П.

Земельный участок			
(вид объекта недвижимости)			
Лист № ___ Раздела 3.2	Всего листов раздела 3.2 : ___	Всего разделов: ___	Всего листов выписки: ___
01.10.2021.№ 99/2021/421159961			
Кадастровый номер:		47:14:0802001:2091	

Сведения о характерных точках границы земельного участка				
Система координат				
Зона №				
Номер точки	Координаты		Описание закрепления на местности	Средняя квадратическая погрешность определения координат характерных точек границ земельного участка, м
	X	Y		
1	2	3	4	5
91	412739.37	2170610.3	Закрепление отсутствует	2.5
92	412738.85	2170609.45	Закрепление отсутствует	2.5
93	412742.17	2170620.32	Закрепление отсутствует	2.5
94	412742.68	2170621.18	Закрепление отсутствует	2.5
95	412741.82	2170621.69	Закрепление отсутствует	2.5
96	412741.31	2170620.83	Закрепление отсутствует	2.5
97	412744.32	2170707.75	Закрепление отсутствует	2.5
98	412744.83	2170708.61	Закрепление отсутствует	2.5
99	412743.97	2170709.12	Закрепление отсутствует	2.5
100	412743.46	2170708.26	Закрепление отсутствует	2.5
101	412745.77	2170806.32	Закрепление отсутствует	2.5
102	412745.77	2170807.32	Закрепление отсутствует	2.5
103	412744.77	2170807.31	Закрепление отсутствует	2.5
104	412744.77	2170806.31	Закрепление отсутствует	2.5
105	412746.53	2170855.61	Закрепление отсутствует	2.5

Государственный регистратор		ФГИС ЕГРН
полное наименование должности	подпись	инициалы, фамилия

М.П.

Земельный участок			
(вид объекта недвижимости)			
Лист № ___ Раздела 3.2	Всего листов раздела 3.2 : ___	Всего разделов: ___	Всего листов выписки: ___
01.10.2021.№ 99/2021/421159961			
Кадастровый номер:		47:14:0802001:2091	

Сведения о характерных точках границы земельного участка				
Система координат				
Зона №				
Номер точки	Координаты		Описание закрепления на местности	Средняя квадратическая погрешность определения координат характерных точек границ земельного участка, м
	X	Y		
1	2	3	4	5
106	412746.52	2170856.6	Закрепление отсутствует	2.5
107	412745.53	2170856.6	Закрепление отсутствует	2.5
108	412745.53	2170855.6	Закрепление отсутствует	2.5
109	412747.06	2170894.74	Закрепление отсутствует	2.5
110	412747.05	2170895.74	Закрепление отсутствует	2.5
111	412746.05	2170895.73	Закрепление отсутствует	2.5
112	412746.06	2170894.73	Закрепление отсутствует	2.5
113	412747.4	2170915.08	Закрепление отсутствует	2.5
114	412747.39	2170916.08	Закрепление отсутствует	2.5
115	412746.39	2170916.07	Закрепление отсутствует	2.5
116	412746.4	2170915.07	Закрепление отсутствует	2.5
117	412747.94	2170935.14	Закрепление отсутствует	2.5
118	412747.93	2170936.14	Закрепление отсутствует	2.5
119	412746.93	2170936.13	Закрепление отсутствует	2.5
120	412746.94	2170935.13	Закрепление отсутствует	2.5

Государственный регистратор		ФГИС ЕГРН
полное наименование должности	подпись	инициалы, фамилия

М.П.

Земельный участок			
(вид объекта недвижимости)			
Лист № ___ Раздела 3.2	Всего листов раздела 3.2 : ___	Всего разделов: ___	Всего листов выписки: ___
01.10.2021.№ 99/2021/421159961			
Кадастровый номер:		47:14:0802001:2091	

Сведения о характерных точках границы земельного участка				
Система координат				
Зона №				
Номер точки	Координаты		Описание закрепления на местности	Средняя квадратическая погрешность определения координат характерных точек границ земельного участка, м
	X	Y		
1	2	3	4	5
121	412870.12	2168764.4	Закрепление отсутствует	2.5
122	412869.9	2168765.37	Закрепление отсутствует	2.5
123	412868.92	2168765.16	Закрепление отсутствует	2.5
124	412869.14	2168764.18	Закрепление отсутствует	2.5
125	412849.61	2168796.87	Закрепление отсутствует	2.5
126	412849.4	2168797.85	Закрепление отсутствует	2.5
127	412848.42	2168797.63	Закрепление отсутствует	2.5
128	412848.64	2168796.66	Закрепление отсутствует	2.5
129	412838.76	2168814.11	Закрепление отсутствует	2.5
130	412838.54	2168815.08	Закрепление отсутствует	2.5
131	412837.56	2168814.87	Закрепление отсутствует	2.5
132	412837.78	2168813.89	Закрепление отсутствует	2.5
133	412833.51	2168822.61	Закрепление отсутствует	2.5
134	412833.3	2168823.59	Закрепление отсутствует	2.5
135	412832.33	2168823.37	Закрепление отсутствует	2.5

Государственный регистратор		ФГИС ЕГРН
полное наименование должности	подпись	инициалы, фамилия

М.П.

Земельный участок			
(вид объекта недвижимости)			
Лист № ___ Раздела 3.2	Всего листов раздела 3.2 : ___	Всего разделов: ___	Всего листов выписки: ___
01.10.2021.№ 99/2021/421159961			
Кадастровый номер:		47:14:0802001:2091	

Сведения о характерных точках границы земельного участка				
Система координат				
Зона №				
Номер точки	Координаты		Описание закрепления на местности	Средняя квадратическая погрешность определения координат характерных точек границ земельного участка, м
	X	Y		
1	2	3	4	5
136	412832.54	2168822.4	Закрепление отсутствует	2.5
137	412780.72	2168906.85	Закрепление отсутствует	2.5
138	412780.18	2168907.69	Закрепление отсутствует	2.5
139	412779.34	2168907.15	Закрепление отсутствует	2.5
140	412779.88	2168906.31	Закрепление отсутствует	2.5
141	412770.12	2168924.11	Закрепление отсутствует	2.5
142	412769.58	2168924.95	Закрепление отсутствует	2.5
143	412768.74	2168924.41	Закрепление отсутствует	2.5
144	412769.28	2168923.57	Закрепление отсутствует	2.5
145	412765.07	2168932.23	Закрепление отсутствует	2.5
146	412764.53	2168933.07	Закрепление отсутствует	2.5
147	412763.68	2168932.53	Закрепление отсутствует	2.5
148	412764.22	2168931.69	Закрепление отсутствует	2.5
149	412738.84	2168973.74	Закрепление отсутствует	2.5
150	412738.33	2168974.54	Закрепление отсутствует	2.5

Государственный регистратор		ФГИС ЕГРН
полное наименование должности	подпись	инициалы, фамилия

М.П.

Земельный участок			
(вид объекта недвижимости)			
Лист № ___ Раздела 3.2	Всего листов раздела 3.2 : ___	Всего разделов: ___	Всего листов выписки: ___
01.10.2021.№ 99/2021/421159961			
Кадастровый номер:		47:14:0802001:2091	

Сведения о характерных точках границы земельного участка				
Система координат				
Зона №				
Номер точки	Координаты		Описание закрепления на местности	Средняя квадратическая погрешность определения координат характерных точек границ земельного участка, м
	X	Y		
1	2	3	4	5
151	412737.5	2168974.03	Закрепление отсутствует	2.5
152	412738.02	2168973.23	Закрепление отсутствует	2.5
153	412714.96	2169015.97	Закрепление отсутствует	2.5
154	412714.42	2169016.81	Закрепление отсутствует	2.5
155	412713.57	2169016.27	Закрепление отсутствует	2.5
156	412714.11	2169015.43	Закрепление отсутствует	2.5
157	412703.35	2169033.22	Закрепление отсутствует	2.5
158	412702.81	2169034.06	Закрепление отсутствует	2.5
159	412701.97	2169033.52	Закрепление отсутствует	2.5
160	412702.51	2169032.68	Закрепление отсутствует	2.5
161	412642.45	2169123.46	Закрепление отсутствует	2.5
162	412641.91	2169124.3	Закрепление отсутствует	2.5
163	412641.07	2169123.76	Закрепление отсутствует	2.5
164	412641.6	2169122.92	Закрепление отсутствует	2.5
165	412620.12	2169156.49	Закрепление отсутствует	2.5

Государственный регистратор		ФГИС ЕГРН
полное наименование должности	подпись	инициалы, фамилия

М.П.

Земельный участок			
(вид объекта недвижимости)			
Лист № ___ Раздела 3.2	Всего листов раздела 3.2 : ___	Всего разделов: ___	Всего листов выписки: ___
01.10.2021.№ 99/2021/421159961			
Кадастровый номер:		47:14:0802001:2091	

Сведения о характерных точках границы земельного участка				
Система координат				
Зона №				
Номер точки	Координаты		Описание закрепления на местности	Средняя квадратическая погрешность определения координат характерных точек границ земельного участка, м
	X	Y		
1	2	3	4	5
166	412619.58	2169157.33	Закрепление отсутствует	2.5
167	412618.74	2169156.79	Закрепление отсутствует	2.5
168	412619.28	2169155.95	Закрепление отсутствует	2.5
169	412592.06	2169197.67	Закрепление отсутствует	2.5
170	412591.52	2169198.52	Закрепление отсутствует	2.5
171	412590.68	2169197.98	Закрепление отсутствует	2.5
172	412591.22	2169197.14	Закрепление отсутствует	2.5
173	412502.25	2169330.27	Закрепление отсутствует	2.5
174	412501.71	2169331.11	Закрепление отсутствует	2.5
175	412500.87	2169330.58	Закрепление отсутствует	2.5
176	412501.41	2169329.73	Закрепление отсутствует	2.5
177	412475.33	2169363.9	Закрепление отсутствует	2.5
178	412474.79	2169364.75	Закрепление отсутствует	2.5
179	412473.95	2169364.21	Закрепление отсутствует	2.5
180	412474.49	2169363.36	Закрепление отсутствует	2.5

Государственный регистратор		ФГИС ЕГРН
полное наименование должности	подпись	инициалы, фамилия

М.П.

Земельный участок			
(вид объекта недвижимости)			
Лист № ___ Раздела 3.2	Всего листов раздела 3.2 : ___	Всего разделов: ___	Всего листов выписки: ___
01.10.2021.№ 99/2021/421159961			
Кадастровый номер:		47:14:0802001:2091	

Сведения о характерных точках границы земельного участка				
Система координат				
Зона №				
Номер точки	Координаты		Описание закрепления на местности	Средняя квадратическая погрешность определения координат характерных точек границ земельного участка, м
	X	Y		
1	2	3	4	5
181	412365.73	2169528.09	Закрепление отсутствует	2.5
182	412365.19	2169528.93	Закрепление отсутствует	2.5
183	412364.35	2169528.39	Закрепление отсутствует	2.5
184	412364.89	2169527.55	Закрепление отсутствует	2.5
185	412339.22	2169608.36	Закрепление отсутствует	2.5
186	412338.68	2169609.2	Закрепление отсутствует	2.5
187	412337.84	2169608.66	Закрепление отсутствует	2.5
188	412338.38	2169607.82	Закрепление отсутствует	2.5
189	412337.24	2169638.36	Закрепление отсутствует	2.5
190	412336.71	2169639.2	Закрепление отсутствует	2.5
191	412335.86	2169638.66	Закрепление отсутствует	2.5
192	412336.4	2169637.82	Закрепление отсутствует	2.5
193	412362.86	2169911.4	Закрепление отсутствует	2.5
194	412362.85	2169912.4	Закрепление отсутствует	2.5
195	412361.85	2169912.4	Закрепление отсутствует	2.5

Государственный регистратор		ФГИС ЕГРН
полное наименование должности	подпись	инициалы, фамилия

М.П.

Земельный участок			
(вид объекта недвижимости)			
Лист № ___ Раздела 3.2	Всего листов раздела 3.2 : ___	Всего разделов: ___	Всего листов выписки: ___
01.10.2021.№ 99/2021/421159961			
Кадастровый номер:		47:14:0802001:2091	

Сведения о характерных точках границы земельного участка				
Система координат				
Зона №				
Номер точки	Координаты		Описание закрепления на местности	Средняя квадратическая погрешность определения координат характерных точек границ земельного участка, м
	X	Y		
1	2	3	4	5
196	412361.85	2169911.4	Закрепление отсутствует	2.5
197	412377.44	2169923.86	Закрепление отсутствует	2.5
198	412377.44	2169924.85	Закрепление отсутствует	2.5
199	412376.44	2169924.85	Закрепление отсутствует	2.5
200	412376.44	2169923.85	Закрепление отсутствует	2.5
201	412412.26	2169981.84	Закрепление отсутствует	2.5
202	412412.26	2169982.84	Закрепление отсутствует	2.5
203	412411.26	2169982.84	Закрепление отсутствует	2.5
204	412411.26	2169981.84	Закрепление отсутствует	2.5
205	412417.47	2170058.12	Закрепление отсутствует	2.5
206	412417.98	2170058.98	Закрепление отсутствует	2.5
207	412417.12	2170059.49	Закрепление отсутствует	2.5
208	412416.61	2170058.63	Закрепление отсутствует	2.5
209	412458.3	2170114.56	Закрепление отсутствует	2.5
210	412458.81	2170115.42	Закрепление отсутствует	2.5

Государственный регистратор		ФГИС ЕГРН
полное наименование должности	подпись	инициалы, фамилия

М.П.

Земельный участок			
(вид объекта недвижимости)			
Лист № ___ Раздела 3.2	Всего листов раздела 3.2 : ___	Всего разделов: ___	Всего листов выписки: ___
01.10.2021.№ 99/2021/421159961			
Кадастровый номер:		47:14:0802001:2091	

Сведения о характерных точках границы земельного участка				
Система координат				
Зона №				
Номер точки	Координаты		Описание закрепления на местности	Средняя квадратическая погрешность определения координат характерных точек границ земельного участка, м
	X	Y		
1	2	3	4	5
211	412457.95	2170115.93	Закрепление отсутствует	2.5
212	412457.44	2170115.07	Закрепление отсутствует	2.5
213	412464.08	2170122.47	Закрепление отсутствует	2.5
214	412464.59	2170123.33	Закрепление отсутствует	2.5
215	412463.73	2170123.84	Закрепление отсутствует	2.5
216	412463.22	2170122.98	Закрепление отсутствует	2.5
217	412469.83	2170130.49	Закрепление отсутствует	2.5
218	412470.34	2170131.35	Закрепление отсутствует	2.5
219	412469.48	2170131.86	Закрепление отсутствует	2.5
220	412468.97	2170131.01	Закрепление отсутствует	2.5
221	412510.46	2170186.45	Закрепление отсутствует	2.5
222	412510.97	2170187.31	Закрепление отсутствует	2.5
223	412510.11	2170187.82	Закрепление отсутствует	2.5
224	412509.6	2170186.96	Закрепление отсутствует	2.5
225	412561.58	2170257.76	Закрепление отсутствует	2.5

Государственный регистратор		ФГИС ЕГРН
полное наименование должности	подпись	инициалы, фамилия

М.П.

Земельный участок			
(вид объекта недвижимости)			
Лист № ___ Раздела 3.2	Всего листов раздела 3.2 : ___	Всего разделов: ___	Всего листов выписки: ___
01.10.2021.№ 99/2021/421159961			
Кадастровый номер:		47:14:0802001:2091	

Сведения о характерных точках границы земельного участка				
Система координат				
Зона №				
Номер точки	Координаты		Описание закрепления на местности	Средняя квадратическая погрешность определения координат характерных точек границ земельного участка, м
	X	Y		
1	2	3	4	5
226	412562.09	2170258.62	Закрепление отсутствует	2.5
227	412561.23	2170259.13	Закрепление отсутствует	2.5
228	412560.72	2170258.27	Закрепление отсутствует	2.5
229	412572.9	2170273.51	Закрепление отсутствует	2.5
230	412573.41	2170274.37	Закрепление отсутствует	2.5
231	412572.55	2170274.88	Закрепление отсутствует	2.5
232	412572.04	2170274.02	Закрепление отсутствует	2.5
233	412619.44	2170338.41	Закрепление отсутствует	2.5
234	412619.96	2170339.27	Закрепление отсутствует	2.5
235	412619.1	2170339.78	Закрепление отсутствует	2.5
236	412618.59	2170338.92	Закрепление отсутствует	2.5
237	412629.93	2170353.11	Закрепление отсутствует	2.5
238	412630.44	2170353.97	Закрепление отсутствует	2.5
239	412629.58	2170354.48	Закрепление отсутствует	2.5
240	412629.07	2170353.63	Закрепление отсутствует	2.5

Государственный регистратор		ФГИС ЕГРН
полное наименование должности	подпись	инициалы, фамилия

М.П.

Земельный участок			
(вид объекта недвижимости)			
Лист № __ Раздела 3.2	Всего листов раздела 3.2 : __	Всего разделов: __	Всего листов выписки: __
01.10.2021.№ 99/2021/421159961			
Кадастровый номер:		47:14:0802001:2091	

Сведения о характерных точках границы земельного участка				
Система координат				
Зона №				
Номер точки	Координаты		Описание закрепления на местности	Средняя квадратическая погрешность определения координат характерных точек границ земельного участка, м
	X	Y		
1	2	3	4	5
241	412677.1	2170424.14	Закрепление отсутствует	2.5
242	412677.62	2170425	Закрепление отсутствует	2.5
243	412676.76	2170425.52	Закрепление отсутствует	2.5
244	412676.24	2170424.66	Закрепление отсутствует	2.5
245	412717.55	2170507.14	Закрепление отсутствует	2.5
246	412718.03	2170507.96	Закрепление отсутствует	2.5
247	412717.2	2170508.46	Закрепление отсутствует	2.5
248	412716.71	2170507.64	Закрепление отсутствует	2.5
249	412725.11	2170542.01	Закрепление отсутствует	2.5
250	412725.62	2170542.87	Закрепление отсутствует	2.5
251	412724.76	2170543.38	Закрепление отсутствует	2.5
252	412724.25	2170542.52	Закрепление отсутствует	2.5
253	412743.26	2170638.2	Закрепление отсутствует	2.5
254	412743.77	2170639.06	Закрепление отсутствует	2.5
255	412742.91	2170639.57	Закрепление отсутствует	2.5

Государственный регистратор		ФГИС ЕГРН
полное наименование должности	подпись	инициалы, фамилия

М.П.

Земельный участок			
(вид объекта недвижимости)			
Лист № ___ Раздела 3.2	Всего листов раздела 3.2 : ___	Всего разделов: ___	Всего листов выписки: ___
01.10.2021.№ 99/2021/421159961			
Кадастровый номер:		47:14:0802001:2091	

Сведения о характерных точках границы земельного участка				
Система координат				
Зона №				
Номер точки	Координаты		Описание закрепления на местности	Средняя квадратическая погрешность определения координат характерных точек границ земельного участка, м
	X	Y		
1	2	3	4	5
256	412742.4	2170638.71	Закрепление отсутствует	2.5
257	412746.13	2170826.09	Закрепление отсутствует	2.5
258	412746.12	2170827.09	Закрепление отсутствует	2.5
259	412745.12	2170827.08	Закрепление отсутствует	2.5
260	412745.13	2170826.08	Закрепление отсутствует	2.5
261	412747.21	2170885.52	Закрепление отсутствует	2.5
262	412747.21	2170886.52	Закрепление отсутствует	2.5
263	412745.74	2170886.51	Закрепление отсутствует	2.5
264	412745.75	2170885.51	Закрепление отсутствует	2.5
265	412944.2	2168586.38	Закрепление отсутствует	2.5
266	412943.94	2168587.34	Закрепление отсутствует	2.5
267	412942.98	2168587.08	Закрепление отсутствует	2.5
268	412943.24	2168586.11	Закрепление отсутствует	2.5
269	412937.72	2168605.64	Закрепление отсутствует	2.5
270	412937.46	2168606.6	Закрепление отсутствует	2.5

Государственный регистратор		ФГИС ЕГРН
полное наименование должности	подпись	инициалы, фамилия

М.П.

Земельный участок			
(вид объекта недвижимости)			
Лист № ___ Раздела 3.2	Всего листов раздела 3.2 : ___	Всего разделов: ___	Всего листов выписки: ___
01.10.2021.№ 99/2021/421159961			
Кадастровый номер:		47:14:0802001:2091	

Сведения о характерных точках границы земельного участка				
Система координат				
Зона №				
Номер точки	Координаты		Описание закрепления на местности	Средняя квадратическая погрешность определения координат характерных точек границ земельного участка, м
	X	Y		
1	2	3	4	5
271	412936.49	2168606.34	Закрепление отсутствует	2.5
272	412936.76	2168605.37	Закрепление отсутствует	2.5
273	412923.8	2168653.01	Закрепление отсутствует	2.5
274	412923.58	2168653.99	Закрепление отсутствует	2.5
275	412922.6	2168653.78	Закрепление отсутствует	2.5
276	412922.82	2168652.8	Закрепление отсутствует	2.5
277	412913.21	2168680.99	Закрепление отсутствует	2.5
278	412912.99	2168681.96	Закрепление отсутствует	2.5
279	412912.02	2168681.75	Закрепление отсутствует	2.5
280	412912.23	2168680.77	Закрепление отсутствует	2.5
281	412882.07	2168744.74	Закрепление отсутствует	2.5
282	412881.85	2168745.72	Закрепление отсутствует	2.5
283	412880.88	2168745.5	Закрепление отсутствует	2.5
284	412881.09	2168744.53	Закрепление отсутствует	2.5
285	412866.03	2168770.76	Закрепление отсутствует	2.5

Государственный регистратор		ФГИС ЕГРН
полное наименование должности	подпись	инициалы, фамилия

М.П.

Земельный участок			
(вид объекта недвижимости)			
Лист № ___ Раздела 3.2	Всего листов раздела 3.2 : ___	Всего разделов: ___	Всего листов выписки: ___
01.10.2021.№ 99/2021/421159961			
Кадастровый номер:		47:14:0802001:2091	

Сведения о характерных точках границы земельного участка				
Система координат				
Зона №				
Номер точки	Координаты		Описание закрепления на местности	Средняя квадратическая погрешность определения координат характерных точек границ земельного участка, м
	X	Y		
1	2	3	4	5
286	412865.82	2168771.74	Закрепление отсутствует	2.5
287	412864.84	2168771.52	Закрепление отсутствует	2.5
288	412865.06	2168770.55	Закрепление отсутствует	2.5
289	412775.55	2168915.23	Закрепление отсутствует	2.5
290	412775.02	2168916.07	Закрепление отсутствует	2.5
291	412774.17	2168915.53	Закрепление отсутствует	2.5
292	412774.71	2168914.69	Закрепление отсутствует	2.5
293	412745.81	2168962.68	Закрепление отсутствует	2.5
294	412745.32	2168963.43	Закрепление отсутствует	2.5
295	412744.55	2168962.94	Закрепление отсутствует	2.5
296	412745.04	2168962.19	Закрепление отсутствует	2.5
297	412737.91	2168981.94	Закрепление отсутствует	2.5
298	412737.37	2168982.78	Закрепление отсутствует	2.5
299	412736.53	2168982.24	Закрепление отсутствует	2.5
300	412737.07	2168981.4	Закрепление отсутствует	2.5

Государственный регистратор		ФГИС ЕГРН
полное наименование должности	подпись	инициалы, фамилия

М.П.

Земельный участок			
(вид объекта недвижимости)			
Лист № __ Раздела 3.2	Всего листов раздела 3.2 : __	Всего разделов: __	Всего листов выписки: __
01.10.2021.№ 99/2021/421159961			
Кадастровый номер:		47:14:0802001:2091	

Сведения о характерных точках границы земельного участка				
Система координат				
Зона №				
Номер точки	Координаты		Описание закрепления на местности	Средняя квадратическая погрешность определения координат характерных точек границ земельного участка, м
	X	Y		
1	2	3	4	5
301	412659.36	2169098.36	Закрепление отсутствует	2.5
302	412658.82	2169099.2	Закрепление отсутствует	2.5
303	412657.98	2169098.66	Закрепление отсутствует	2.5
304	412658.52	2169097.82	Закрепление отсутствует	2.5
305	412636.89	2169131.6	Закрепление отсутствует	2.5
306	412636.35	2169132.44	Закрепление отсутствует	2.5
307	412635.51	2169131.9	Закрепление отсутствует	2.5
308	412636.05	2169131.06	Закрепление отсутствует	2.5
309	412625.78	2169148.09	Закрепление отсутствует	2.5
310	412625.24	2169148.93	Закрепление отсутствует	2.5
311	412624.4	2169148.4	Закрепление отсутствует	2.5
312	412624.94	2169147.55	Закрепление отсутствует	2.5
313	412597.56	2169189.6	Закрепление отсутствует	2.5
314	412597.02	2169190.44	Закрепление отсутствует	2.5
315	412596.18	2169189.9	Закрепление отсутствует	2.5

Государственный регистратор		ФГИС ЕГРН
полное наименование должности	подпись	инициалы, фамилия

М.П.

Земельный участок			
(вид объекта недвижимости)			
Лист № ___ Раздела 3.2	Всего листов раздела 3.2 : ___	Всего разделов: ___	Всего листов выписки: ___
01.10.2021.№ 99/2021/421159961			
Кадастровый номер:		47:14:0802001:2091	

Сведения о характерных точках границы земельного участка				
Система координат				
Зона №				
Номер точки	Координаты		Описание закрепления на местности	Средняя квадратическая погрешность определения координат характерных точек границ земельного участка, м
	X	Y		
1	2	3	4	5
316	412596.72	2169189.06	Закрепление отсутствует	2.5
317	412569.47	2169230.8	Закрепление отсутствует	2.5
318	412568.92	2169231.65	Закрепление отсутствует	2.5
319	412568.09	2169231.11	Закрепление отсутствует	2.5
320	412568.62	2169230.26	Закрепление отсутствует	2.5
321	412546.46	2169264.67	Закрепление отсутствует	2.5
322	412545.92	2169265.51	Закрепление отсутствует	2.5
323	412545.08	2169264.97	Закрепление отсутствует	2.5
324	412545.61	2169264.13	Закрепление отсутствует	2.5
325	412497.07	2169337.87	Закрепление отсутствует	2.5
326	412496.53	2169338.71	Закрепление отсутствует	2.5
327	412495.68	2169338.17	Закрепление отсутствует	2.5
328	412496.22	2169337.33	Закрепление отсутствует	2.5
329	412473.84	2169366.22	Закрепление отсутствует	2.5
330	412473.29	2169367.07	Закрепление отсутствует	2.5

Государственный регистратор		ФГИС ЕГРН
полное наименование должности	подпись	инициалы, фамилия

М.П.

Земельный участок			
(вид объекта недвижимости)			
Лист № ___ Раздела 3.2	Всего листов раздела 3.2 : ___	Всего разделов: ___	Всего листов выписки: ___
01.10.2021.№ 99/2021/421159961			
Кадастровый номер:		47:14:0802001:2091	

Сведения о характерных точках границы земельного участка				
Система координат				
Зона №				
Номер точки	Координаты		Описание закрепления на местности	Средняя квадратическая погрешность определения координат характерных точек границ земельного участка, м
	X	Y		
1	2	3	4	5
331	412472.45	2169366.53	Закрепление отсутствует	2.5
332	412473	2169365.68	Закрепление отсутствует	2.5
333	412413.51	2169457.64	Закрепление отсутствует	2.5
334	412412.97	2169458.48	Закрепление отсутствует	2.5
335	412412.13	2169457.94	Закрепление отсутствует	2.5
336	412412.67	2169457.1	Закрепление отсутствует	2.5
337	412408.34	2169465.58	Закрепление отсутствует	2.5
338	412407.8	2169466.43	Закрепление отсутствует	2.5
339	412406.96	2169465.89	Закрепление отсутствует	2.5
340	412407.5	2169465.04	Закрепление отсутствует	2.5
341	412397.41	2169482.35	Закрепление отсутствует	2.5
342	412396.87	2169483.19	Закрепление отсутствует	2.5
343	412396.02	2169482.65	Закрепление отсутствует	2.5
344	412396.56	2169481.81	Закрепление отсутствует	2.5
345	412377.33	2169506.77	Закрепление отсутствует	2.5

Государственный регистратор		ФГИС ЕГРН
полное наименование должности	подпись	инициалы, фамилия

М.П.

Земельный участок			
(вид объекта недвижимости)			
Лист № ___ Раздела 3.2	Всего листов раздела 3.2 : ___	Всего разделов: ___	Всего листов выписки: ___
01.10.2021.№ 99/2021/421159961			
Кадастровый номер:		47:14:0802001:2091	

Сведения о характерных точках границы земельного участка				
Система координат				
Зона №				
Номер точки	Координаты		Описание закрепления на местности	Средняя квадратическая погрешность определения координат характерных точек границ земельного участка, м
	X	Y		
1	2	3	4	5
346	412376.79	2169507.61	Закрепление отсутствует	2.5
347	412375.95	2169507.07	Закрепление отсутствует	2.5
348	412376.49	2169506.23	Закрепление отсутствует	2.5
349	412368.87	2169520.78	Закрепление отсутствует	2.5
350	412368.33	2169521.62	Закрепление отсутствует	2.5
351	412367.49	2169521.08	Закрепление отсутствует	2.5
352	412368.03	2169520.24	Закрепление отсутствует	2.5
353	412343.55	2169583.88	Закрепление отсутствует	2.5
354	412343.01	2169584.72	Закрепление отсутствует	2.5
355	412342.17	2169584.18	Закрепление отсутствует	2.5
356	412342.71	2169583.34	Закрепление отсутствует	2.5
357	412337.57	2169669.37	Закрепление отсутствует	2.5
358	412337.03	2169670.21	Закрепление отсутствует	2.5
359	412336.19	2169669.67	Закрепление отсутствует	2.5
360	412336.73	2169668.83	Закрепление отсутствует	2.5

Государственный регистратор		ФГИС ЕГРН
полное наименование должности	подпись	инициалы, фамилия

М.П.

Земельный участок			
(вид объекта недвижимости)			
Лист № ___ Раздела 3.2	Всего листов раздела 3.2 : ___	Всего разделов: ___	Всего листов выписки: ___
01.10.2021.№ 99/2021/421159961			
Кадастровый номер:		47:14:0802001:2091	

Сведения о характерных точках границы земельного участка				
Система координат				
Зона №				
Номер точки	Координаты		Описание закрепления на местности	Средняя квадратическая погрешность определения координат характерных точек границ земельного участка, м
	X	Y		
1	2	3	4	5
361	412349.63	2169861.7	Закрепление отсутствует	2.5
362	412349.63	2169862.7	Закрепление отсутствует	2.5
363	412348.63	2169862.7	Закрепление отсутствует	2.5
364	412348.63	2169861.7	Закрепление отсутствует	2.5
365	412432.4	2170023.65	Закрепление отсутствует	2.5
366	412432.91	2170024.51	Закрепление отсутствует	2.5
367	412432.05	2170025.02	Закрепление отсутствует	2.5
368	412431.54	2170024.16	Закрепление отсутствует	2.5
369	412426.16	2170027.64	Закрепление отсутствует	2.5
370	412426.67	2170028.5	Закрепление отсутствует	2.5
371	412425.81	2170029.01	Закрепление отсутствует	2.5
372	412425.3	2170028.15	Закрепление отсутствует	2.5
373	412411.74	2170050.15	Закрепление отсутствует	2.5
374	412412.26	2170051.01	Закрепление отсутствует	2.5
375	412411.4	2170051.52	Закрепление отсутствует	2.5

Государственный регистратор		ФГИС ЕГРН
полное наименование должности	подпись	инициалы, фамилия

М.П.

Земельный участок			
(вид объекта недвижимости)			
Лист № ___ Раздела 3.2	Всего листов раздела 3.2 : ___	Всего разделов: ___	Всего листов выписки: ___
01.10.2021.№ 99/2021/421159961			
Кадастровый номер:		47:14:0802001:2091	

Сведения о характерных точках границы земельного участка				
Система координат				
Зона №				
Номер точки	Координаты		Описание закрепления на местности	Средняя квадратическая погрешность определения координат характерных точек границ земельного участка, м
	X	Y		
1	2	3	4	5
376	412410.89	2170050.66	Закрепление отсутствует	2.5
377	412475.2	2170137.84	Закрепление отсутствует	2.5
378	412475.71	2170138.7	Закрепление отсутствует	2.5
379	412474.85	2170139.21	Закрепление отсутствует	2.5
380	412474.34	2170138.35	Закрепление отсутствует	2.5
381	412504.79	2170178.66	Закрепление отсутствует	2.5
382	412505.3	2170179.52	Закрепление отсутствует	2.5
383	412504.44	2170180.03	Закрепление отсутствует	2.5
384	412503.93	2170179.17	Закрепление отсутствует	2.5
385	412527.9	2170210.6	Закрепление отсутствует	2.5
386	412528.39	2170211.4	Закрепление отсутствует	2.5
387	412527.58	2170211.9	Закрепление отсутствует	2.5
388	412527.08	2170211.08	Закрепление отсутствует	2.5
389	412556.29	2170250.34	Закрепление отсутствует	2.5
390	412556.8	2170251.2	Закрепление отсутствует	2.5

Государственный регистратор		ФГИС ЕГРН
полное наименование должности	подпись	инициалы, фамилия

М.П.

Земельный участок			
(вид объекта недвижимости)			
Лист № ___ Раздела 3.2	Всего листов раздела 3.2 : ___	Всего разделов: ___	Всего листов выписки: ___
01.10.2021.№ 99/2021/421159961			
Кадастровый номер:		47:14:0802001:2091	

Сведения о характерных точках границы земельного участка				
Система координат				
Зона №				
Номер точки	Координаты		Описание закрепления на местности	Средняя квадратическая погрешность определения координат характерных точек границ земельного участка, м
	X	Y		
1	2	3	4	5
391	412555.94	2170251.71	Закрепление отсутствует	2.5
392	412555.43	2170250.85	Закрепление отсутствует	2.5
393	412656.84	2170389.73	Закрепление отсутствует	2.5
394	412657.35	2170390.59	Закрепление отсутствует	2.5
395	412656.49	2170391.1	Закрепление отсутствует	2.5
396	412655.98	2170390.24	Закрепление отсутствует	2.5
397	412662.01	2170396.74	Закрепление отсутствует	2.5
398	412662.52	2170397.6	Закрепление отсутствует	2.5
399	412661.66	2170398.11	Закрепление отсутствует	2.5
400	412661.15	2170397.25	Закрепление отсутствует	2.5
401	412670.7	2170410.75	Закрепление отсутствует	2.5
402	412671.21	2170411.61	Закрепление отсутствует	2.5
403	412670.35	2170412.12	Закрепление отсутствует	2.5
404	412669.84	2170411.26	Закрепление отсутствует	2.5
405	412681.32	2170432.69	Закрепление отсутствует	2.5

Государственный регистратор		ФГИС ЕГРН
полное наименование должности	подпись	инициалы, фамилия

М.П.

Земельный участок			
(вид объекта недвижимости)			
Лист № ___ Раздела 3.2	Всего листов раздела 3.2 : ___	Всего разделов: ___	Всего листов выписки: ___
01.10.2021.№ 99/2021/421159961			
Кадастровый номер:		47:14:0802001:2091	

Сведения о характерных точках границы земельного участка				
Система координат				
Зона №				
Номер точки	Координаты		Описание закрепления на местности	Средняя квадратическая погрешность определения координат характерных точек границ земельного участка, м
	X	Y		
1	2	3	4	5
406	412681.81	2170433.51	Закрепление отсутствует	2.5
407	412680.96	2170434.01	Закрепление отсутствует	2.5
408	412680.48	2170433.2	Закрепление отсутствует	2.5
409	412699.1	2170467.98	Закрепление отсутствует	2.5
410	412699.61	2170468.84	Закрепление отсутствует	2.5
411	412698.75	2170469.35	Закрепление отсутствует	2.5
412	412698.24	2170468.49	Закрепление отсутствует	2.5
413	412745.11	2170766.07	Закрепление отсутствует	2.5
414	412745.62	2170766.93	Закрепление отсутствует	2.5
415	412744.76	2170767.44	Закрепление отсутствует	2.5
416	412744.25	2170766.58	Закрепление отсутствует	2.5
417	412745.67	2170796.56	Закрепление отсутствует	2.5
418	412745.66	2170797.57	Закрепление отсутствует	2.5
419	412744.66	2170797.56	Закрепление отсутствует	2.5
420	412744.67	2170796.56	Закрепление отсутствует	2.5

Государственный регистратор		ФГИС ЕГРН
полное наименование должности	подпись	инициалы, фамилия

М.П.

Земельный участок			
(вид объекта недвижимости)			
Лист № ___ Раздела 3.2	Всего листов раздела 3.2 : ___	Всего разделов: ___	Всего листов выписки: ___
01.10.2021.№ 99/2021/421159961			
Кадастровый номер:		47:14:0802001:2091	

Сведения о характерных точках границы земельного участка				
Система координат				
Зона №				
Номер точки	Координаты		Описание закрепления на местности	Средняя квадратическая погрешность определения координат характерных точек границ земельного участка, м
	X	Y		
1	2	3	4	5
421	412746.67	2170865.2	Закрепление отсутствует	2.5
422	412746.66	2170866.2	Закрепление отсутствует	2.5
423	412745.66	2170866.19	Закрепление отсутствует	2.5
424	412745.66	2170865.19	Закрепление отсутствует	2.5
425	412746.78	2170875.77	Закрепление отсутствует	2.5
426	412746.77	2170876.77	Закрепление отсутствует	2.5
427	412745.77	2170876.77	Закрепление отсутствует	2.5
428	412745.78	2170875.77	Закрепление отсутствует	2.5
429	412747.96	2170925.24	Закрепление отсутствует	2.5
430	412747.95	2170926.24	Закрепление отсутствует	2.5
431	412746.95	2170926.23	Закрепление отсутствует	2.5
432	412746.95	2170925.23	Закрепление отсутствует	2.5
433	412927.28	2168643.75	Закрепление отсутствует	2.5
434	412927.07	2168644.73	Закрепление отсутствует	2.5
435	412926.09	2168644.51	Закрепление отсутствует	2.5

Государственный регистратор		ФГИС ЕГРН
полное наименование должности	подпись	инициалы, фамилия

М.П.

Земельный участок			
(вид объекта недвижимости)			
Лист № ___ Раздела 3.2	Всего листов раздела 3.2 : ___	Всего разделов: ___	Всего листов выписки: ___
01.10.2021.№ 99/2021/421159961			
Кадастровый номер:		47:14:0802001:2091	

Сведения о характерных точках границы земельного участка				
Система координат				
Зона №				
Номер точки	Координаты		Описание закрепления на местности	Средняя квадратическая погрешность определения координат характерных точек границ земельного участка, м
	X	Y		
1	2	3	4	5
436	412926.3	2168643.54	Закрепление отсутствует	2.5
437	412920.07	2168662.91	Закрепление отсутствует	2.5
438	412919.86	2168663.89	Закрепление отсутствует	2.5
439	412918.88	2168663.68	Закрепление отсутствует	2.5
440	412919.09	2168662.7	Закрепление отсутствует	2.5
441	412828.16	2168831.54	Закрепление отсутствует	2.5
442	412827.62	2168832.39	Закрепление отсутствует	2.5
443	412826.78	2168831.85	Закрепление отсутствует	2.5
444	412827.31	2168831	Закрепление отсутствует	2.5
445	412796.24	2168882.28	Закрепление отсутствует	2.5
446	412795.7	2168883.12	Закрепление отсутствует	2.5
447	412794.85	2168882.58	Закрепление отсутствует	2.5
448	412795.39	2168881.74	Закрепление отсутствует	2.5
449	412748.4	2168958.36	Закрепление отсутствует	2.5
450	412747.9	2168959.12	Закрепление отсутствует	2.5

Государственный регистратор		ФГИС ЕГРН
полное наименование должности	подпись	инициалы, фамилия

М.П.

Земельный участок			
(вид объекта недвижимости)			
Лист № ___ Раздела 3.2	Всего листов раздела 3.2 : ___	Всего разделов: ___	Всего листов выписки: ___
01.10.2021.№ 99/2021/421159961			
Кадастровый номер:		47:14:0802001:2091	

Сведения о характерных точках границы земельного участка				
Система координат				
Зона №				
Номер точки	Координаты		Описание закрепления на местности	Средняя квадратическая погрешность определения координат характерных точек границ земельного участка, м
	X	Y		
1	2	3	4	5
451	412747.11	2168958.64	Закрепление отсутствует	2.5
452	412747.61	2168957.87	Закрепление отсутствует	2.5
453	412741.24	2168977.23	Закрепление отсутствует	2.5
454	412740.74	2168978.02	Закрепление отсутствует	2.5
455	412739.95	2168977.52	Закрепление отсутствует	2.5
456	412740.45	2168976.73	Закрепление отсутствует	2.5
457	412726.61	2168998.76	Закрепление отсутствует	2.5
458	412726.07	2168999.6	Закрепление отсутствует	2.5
459	412725.23	2168999.06	Закрепление отсутствует	2.5
460	412725.77	2168998.22	Закрепление отсутствует	2.5
461	412721.13	2169007.04	Закрепление отсутствует	2.5
462	412720.59	2169007.88	Закрепление отсутствует	2.5
463	412719.75	2169007.34	Закрепление отсутствует	2.5
464	412720.29	2169006.5	Закрепление отсутствует	2.5
465	412692.87	2169048.62	Закрепление отсутствует	2.5

Государственный регистратор		ФГИС ЕГРН
полное наименование должности	подпись	инициалы, фамилия

М.П.

Земельный участок			
(вид объекта недвижимости)			
Лист № ___ Раздела 3.2	Всего листов раздела 3.2 : ___	Всего разделов: ___	Всего листов выписки: ___
01.10.2021.№ 99/2021/421159961			
Кадастровый номер:		47:14:0802001:2091	

Сведения о характерных точках границы земельного участка				
Система координат				
Зона №				
Номер точки	Координаты		Описание закрепления на местности	Средняя квадратическая погрешность определения координат характерных точек границ земельного участка, м
	X	Y		
1	2	3	4	5
466	412692.33	2169049.46	Закрепление отсутствует	2.5
467	412691.48	2169048.92	Закрепление отсутствует	2.5
468	412692.02	2169048.08	Закрепление отсутствует	2.5
469	412670.39	2169082.09	Закрепление отсутствует	2.5
470	412669.85	2169082.93	Закрепление отсутствует	2.5
471	412669.01	2169082.4	Закрепление отсутствует	2.5
472	412669.55	2169081.55	Закрепление отсутствует	2.5
473	412558.13	2169247.6	Закрепление отсутствует	2.5
474	412557.59	2169248.44	Закрепление отсутствует	2.5
475	412556.75	2169247.9	Закрепление отсутствует	2.5
476	412557.29	2169247.06	Закрепление отсутствует	2.5
477	412481.62	2169352.72	Закрепление отсутствует	2.5
478	412481.08	2169353.56	Закрепление отсутствует	2.5
479	412480.23	2169353.02	Закрепление отсутствует	2.5
480	412480.77	2169352.18	Закрепление отсутствует	2.5

Государственный регистратор		ФГИС ЕГРН
полное наименование должности	подпись	инициалы, фамилия

М.П.

Земельный участок			
(вид объекта недвижимости)			
Лист № ___ Раздела 3.2	Всего листов раздела 3.2 : ___	Всего разделов: ___	Всего листов выписки: ___
01.10.2021.№ 99/2021/421159961			
Кадастровый номер:		47:14:0802001:2091	

Сведения о характерных точках границы земельного участка				
Система координат				
Зона №				
Номер точки	Координаты		Описание закрепления на местности	Средняя квадратическая погрешность определения координат характерных точек границ земельного участка, м
	X	Y		
1	2	3	4	5
481	412435.48	2169424.32	Закрепление отсутствует	2.5
482	412434.94	2169425.16	Закрепление отсутствует	2.5
483	412434.1	2169424.62	Закрепление отсутствует	2.5
484	412434.64	2169423.78	Закрепление отсутствует	2.5
485	412352.65	2169558.46	Закрепление отсутствует	2.5
486	412352.11	2169559.3	Закрепление отсутствует	2.5
487	412351.27	2169558.76	Закрепление отсутствует	2.5
488	412351.81	2169557.92	Закрепление отсутствует	2.5
489	412345.36	2169573.89	Закрепление отсутствует	2.5
490	412344.82	2169574.73	Закрепление отсутствует	2.5
491	412343.98	2169574.19	Закрепление отсутствует	2.5
492	412344.52	2169573.35	Закрепление отсутствует	2.5
493	412337.59	2169657.98	Закрепление отсутствует	2.5
494	412337.05	2169658.82	Закрепление отсутствует	2.5
495	412336.21	2169658.28	Закрепление отсутствует	2.5

Государственный регистратор		ФГИС ЕГРН
полное наименование должности	подпись	инициалы, фамилия

М.П.

Земельный участок			
(вид объекта недвижимости)			
Лист № ___ Раздела 3.2	Всего листов раздела 3.2 : ___	Всего разделов: ___	Всего листов выписки: ___
01.10.2021.№ 99/2021/421159961			
Кадастровый номер:		47:14:0802001:2091	

Сведения о характерных точках границы земельного участка				
Система координат				
Зона №				
Номер точки	Координаты		Описание закрепления на местности	Средняя квадратическая погрешность определения координат характерных точек границ земельного участка, м
	X	Y		
1	2	3	4	5
496	412336.75	2169657.44	Закрепление отсутствует	2.5
497	412338.4	2169803.59	Закрепление отсутствует	2.5
498	412338.4	2169804.59	Закрепление отсутствует	2.5
499	412337.4	2169804.59	Закрепление отсутствует	2.5
500	412337.4	2169803.59	Закрепление отсутствует	2.5
501	412341.9	2169833.07	Закрепление отсутствует	2.5
502	412341.9	2169834.07	Закрепление отсутствует	2.5
503	412340.9	2169834.07	Закрепление отсутствует	2.5
504	412340.9	2169833.07	Закрепление отсутствует	2.5
505	412352.04	2169871.08	Закрепление отсутствует	2.5
506	412352.04	2169872.08	Закрепление отсутствует	2.5
507	412351.04	2169872.08	Закрепление отсутствует	2.5
508	412351.04	2169871.08	Закрепление отсутствует	2.5
509	412359.47	2169899.69	Закрепление отсутствует	2.5
510	412359.47	2169900.69	Закрепление отсутствует	2.5

Государственный регистратор		ФГИС ЕГРН
полное наименование должности	подпись	инициалы, фамилия

М.П.

Земельный участок			
(вид объекта недвижимости)			
Лист № __ Раздела 3.2	Всего листов раздела 3.2 : __	Всего разделов: __	Всего листов выписки: __
01.10.2021.№ 99/2021/421159961			
Кадастровый номер:		47:14:0802001:2091	

Сведения о характерных точках границы земельного участка				
Система координат				
Зона №				
Номер точки	Координаты		Описание закрепления на местности	Средняя квадратическая погрешность определения координат характерных точек границ земельного участка, м
	X	Y		
1	2	3	4	5
511	412358.46	2169900.69	Закрепление отсутствует	2.5
512	412358.47	2169899.69	Закрепление отсутствует	2.5
513	412380.2	2169928.64	Закрепление отсутствует	2.5
514	412380.2	2169929.64	Закрепление отсутствует	2.5
515	412379.2	2169929.64	Закрепление отсутствует	2.5
516	412379.2	2169928.64	Закрепление отсутствует	2.5
517	412390.43	2169945.78	Закрепление отсутствует	2.5
518	412390.43	2169946.78	Закрепление отсутствует	2.5
519	412389.43	2169946.78	Закрепление отсутствует	2.5
520	412389.43	2169945.78	Закрепление отсутствует	2.5
521	412406.12	2170042.1	Закрепление отсутствует	2.5
522	412406.64	2170042.96	Закрепление отсутствует	2.5
523	412405.78	2170043.48	Закрепление отсутствует	2.5
524	412405.27	2170042.62	Закрепление отсутствует	2.5
525	412487.36	2170154.54	Закрепление отсутствует	2.5

Государственный регистратор		ФГИС ЕГРН
полное наименование должности	подпись	инициалы, фамилия

М.П.

Земельный участок			
(вид объекта недвижимости)			
Лист № __ Раздела 3.2	Всего листов раздела 3.2 : __	Всего разделов: __	Всего листов выписки: __
01.10.2021.№ 99/2021/421159961			
Кадастровый номер:		47:14:0802001:2091	

Сведения о характерных точках границы земельного участка				
Система координат				
Зона №				
Номер точки	Координаты		Описание закрепления на местности	Средняя квадратическая погрешность определения координат характерных точек границ земельного участка, м
	X	Y		
1	2	3	4	5
526	412487.82	2170155.32	Закрепление отсутствует	2.5
527	412486.99	2170155.82	Закрепление отсутствует	2.5
528	412486.53	2170155.03	Закрепление отсутствует	2.5
529	412515.89	2170194.11	Закрепление отсутствует	2.5
530	412516.4	2170194.97	Закрепление отсутствует	2.5
531	412515.54	2170195.48	Закрепление отсутствует	2.5
532	412515.03	2170194.62	Закрепление отсутствует	2.5
533	412545.29	2170234.86	Закрепление отсутствует	2.5
534	412545.8	2170235.72	Закрепление отсутствует	2.5
535	412544.94	2170236.23	Закрепление отсутствует	2.5
536	412544.43	2170235.37	Закрепление отсутствует	2.5
537	412567	2170265.31	Закрепление отсутствует	2.5
538	412567.51	2170266.17	Закрепление отсутствует	2.5
539	412566.65	2170266.68	Закрепление отсутствует	2.5
540	412566.14	2170265.82	Закрепление отсутствует	2.5

Государственный регистратор		ФГИС ЕГРН
полное наименование должности	подпись	инициалы, фамилия

М.П.

Земельный участок			
(вид объекта недвижимости)			
Лист № __ Раздела 3.2	Всего листов раздела 3.2 : __	Всего разделов: __	Всего листов выписки: __
01.10.2021.№ 99/2021/421159961			
Кадастровый номер:		47:14:0802001:2091	

Сведения о характерных точках границы земельного участка				
Система координат				
Зона №				
Номер точки	Координаты		Описание закрепления на местности	Средняя квадратическая погрешность определения координат характерных точек границ земельного участка, м
	X	Y		
1	2	3	4	5
541	412602.51	2170314.71	Закрепление отсутствует	2.5
542	412603.02	2170315.57	Закрепление отсутствует	2.5
543	412602.16	2170316.08	Закрепление отсутствует	2.5
544	412601.65	2170315.22	Закрепление отсутствует	2.5
545	412685.89	2170441.48	Закрепление отсутствует	2.5
546	412686.4	2170442.34	Закрепление отсутствует	2.5
547	412685.54	2170442.85	Закрепление отсутствует	2.5
548	412685.03	2170442	Закрепление отсутствует	2.5
549	412733.37	2170579.61	Закрепление отсутствует	2.5
550	412733.89	2170580.47	Закрепление отсутствует	2.5
551	412733.03	2170580.98	Закрепление отсутствует	2.5
552	412732.52	2170580.12	Закрепление отсутствует	2.5
553	412737.62	2170599.04	Закрепление отсутствует	2.5
554	412738.13	2170599.9	Закрепление отсутствует	2.5
555	412737.27	2170600.41	Закрепление отсутствует	2.5

Государственный регистратор		ФГИС ЕГРН
полное наименование должности	подпись	инициалы, фамилия

М.П.

Земельный участок			
(вид объекта недвижимости)			
Лист № ___ Раздела 3.2	Всего листов раздела 3.2 : ___	Всего разделов: ___	Всего листов выписки: ___
01.10.2021.№ 99/2021/421159961			
Кадастровый номер:		47:14:0802001:2091	

Сведения о характерных точках границы земельного участка				
Система координат				
Зона №				
Номер точки	Координаты		Описание закрепления на местности	Средняя квадратическая погрешность определения координат характерных точек границ земельного участка, м
	X	Y		
1	2	3	4	5
556	412736.76	2170599.55	Закрепление отсутствует	2.5
557	412743.13	2170629.12	Закрепление отсутствует	2.5
558	412743.64	2170629.98	Закрепление отсутствует	2.5
559	412742.78	2170630.49	Закрепление отсутствует	2.5
560	412742.27	2170629.63	Закрепление отсутствует	2.5
561	412743.54	2170658.05	Закрепление отсутствует	2.5
562	412744.05	2170658.91	Закрепление отсутствует	2.5
563	412743.19	2170659.43	Закрепление отсутствует	2.5
564	412742.68	2170658.57	Закрепление отсутствует	2.5
565	412743.72	2170667.59	Закрепление отсутствует	2.5
566	412744.23	2170668.45	Закрепление отсутствует	2.5
567	412743.37	2170668.96	Закрепление отсутствует	2.5
568	412742.86	2170668.1	Закрепление отсутствует	2.5
569	412746.38	2170845.83	Закрепление отсутствует	2.5
570	412746.37	2170846.83	Закрепление отсутствует	2.5

Государственный регистратор		ФГИС ЕГРН
полное наименование должности	подпись	инициалы, фамилия

М.П.

Земельный участок			
(вид объекта недвижимости)			
Лист № ___ Раздела 3.2	Всего листов раздела 3.2 : ___	Всего разделов: ___	Всего листов выписки: ___
01.10.2021.№ 99/2021/421159961			
Кадастровый номер:		47:14:0802001:2091	

Сведения о характерных точках границы земельного участка				
Система координат				
Зона №				
Номер точки	Координаты		Описание закрепления на местности	Средняя квадратическая погрешность определения координат характерных точек границ земельного участка, м
	X	Y		
1	2	3	4	5
571	412745.38	2170846.82	Закрепление отсутствует	2.5
572	412745.38	2170845.82	Закрепление отсутствует	2.5
573	412747.16	2170904.47	Закрепление отсутствует	2.5
574	412747.15	2170905.47	Закрепление отсутствует	2.5
575	412746.15	2170905.46	Закрепление отсутствует	2.5
576	412746.16	2170904.46	Закрепление отсутствует	2.5
577	412748.01	2170953.76	Закрепление отсутствует	2.5
578	412748	2170954.76	Закрепление отсутствует	2.5
579	412747	2170954.76	Закрепление отсутствует	2.5
580	412747.01	2170953.76	Закрепление отсутствует	2.5
581	412906.55	2168699.62	Закрепление отсутствует	2.5
582	412906.34	2168700.6	Закрепление отсутствует	2.5
583	412905.36	2168700.39	Закрепление отсутствует	2.5
584	412905.58	2168699.41	Закрепление отсутствует	2.5
585	412887.36	2168736.2	Закрепление отсутствует	2.5

Государственный регистратор		ФГИС ЕГРН
полное наименование должности	подпись	инициалы, фамилия

М.П.

Земельный участок			
(вид объекта недвижимости)			
Лист № ___ Раздела 3.2	Всего листов раздела 3.2 : ___	Всего разделов: ___	Всего листов выписки: ___
01.10.2021.№ 99/2021/421159961			
Кадастровый номер:		47:14:0802001:2091	

Сведения о характерных точках границы земельного участка				
Система координат				
Зона №				
Номер точки	Координаты		Описание закрепления на местности	Средняя квадратическая погрешность определения координат характерных точек границ земельного участка, м
	X	Y		
1	2	3	4	5
586	412887.14	2168737.18	Закрепление отсутствует	2.5
587	412886.17	2168736.97	Закрепление отсутствует	2.5
588	412886.38	2168735.99	Закрепление отсутствует	2.5
589	412806.99	2168865.22	Закрепление отсутствует	2.5
590	412806.46	2168866.06	Закрепление отсутствует	2.5
591	412805.61	2168865.52	Закрепление отсутствует	2.5
592	412806.15	2168864.68	Закрепление отсутствует	2.5
593	412759.62	2168940.82	Закрепление отсутствует	2.5
594	412759.08	2168941.67	Закрепление отсутствует	2.5
595	412758.24	2168941.13	Закрепление отсутствует	2.5
596	412758.78	2168940.28	Закрепление отсутствует	2.5
597	412675.88	2169073.95	Закрепление отсутствует	2.5
598	412675.34	2169074.8	Закрепление отсутствует	2.5
599	412674.5	2169074.26	Закрепление отсутствует	2.5
600	412675.04	2169073.41	Закрепление отсутствует	2.5

Государственный регистратор		ФГИС ЕГРН
полное наименование должности	подпись	инициалы, фамилия

М.П.

Земельный участок			
(вид объекта недвижимости)			
Лист № __ Раздела 3.2	Всего листов раздела 3.2 : __	Всего разделов: __	Всего листов выписки: __
01.10.2021.№ 99/2021/421159961			
Кадастровый номер:		47:14:0802001:2091	

Сведения о характерных точках границы земельного участка				
Система координат				
Зона №				
Номер точки	Координаты		Описание закрепления на местности	Средняя квадратическая погрешность определения координат характерных точек границ земельного участка, м
	X	Y		
1	2	3	4	5
601	412631.4	2169139.76	Закрепление отсутствует	2.5
602	412630.86	2169140.6	Закрепление отсутствует	2.5
603	412630.01	2169140.06	Закрепление отсутствует	2.5
604	412630.55	2169139.22	Закрепление отсутствует	2.5
605	412608.94	2169172.96	Закрепление отсутствует	2.5
606	412608.4	2169173.8	Закрепление отсутствует	2.5
607	412607.55	2169173.26	Закрепление отсутствует	2.5
608	412608.09	2169172.42	Закрепление отсутствует	2.5
609	412603.32	2169181.22	Закрепление отсутствует	2.5
610	412602.78	2169182.07	Закрепление отсутствует	2.5
611	412601.94	2169181.53	Закрепление отсутствует	2.5
612	412602.48	2169180.68	Закрепление отсутствует	2.5
613	412512.52	2169314.91	Закрепление отсутствует	2.5
614	412511.98	2169315.75	Закрепление отсутствует	2.5
615	412511.14	2169315.21	Закрепление отсутствует	2.5

Государственный регистратор		ФГИС ЕГРН
полное наименование должности	подпись	инициалы, фамилия

М.П.

Земельный участок			
(вид объекта недвижимости)			
Лист № ___ Раздела 3.2	Всего листов раздела 3.2 : ___	Всего разделов: ___	Всего листов выписки: ___
01.10.2021.№ 99/2021/421159961			
Кадастровый номер:		47:14:0802001:2091	

Сведения о характерных точках границы земельного участка				
Система координат				
Зона №				
Номер точки	Координаты		Описание закрепления на местности	Средняя квадратическая погрешность определения координат характерных точек границ земельного участка, м
	X	Y		
1	2	3	4	5
616	412511.68	2169314.37	Закрепление отсутствует	2.5
617	412477.25	2169361.48	Закрепление отсутствует	2.5
618	412476.71	2169362.32	Закрепление отсутствует	2.5
619	412475.87	2169361.79	Закрепление отсутствует	2.5
620	412476.41	2169360.94	Закрепление отсутствует	2.5
621	412429.79	2169433.01	Закрепление отсутствует	2.5
622	412429.25	2169433.85	Закрепление отсутствует	2.5
623	412428.41	2169433.31	Закрепление отсутствует	2.5
624	412428.95	2169432.47	Закрепление отсутствует	2.5
625	412386.36	2169498.97	Закрепление отсутствует	2.5
626	412385.82	2169499.82	Закрепление отсутствует	2.5
627	412384.98	2169499.28	Закрепление отсутствует	2.5
628	412385.52	2169498.43	Закрепление отсутствует	2.5
629	412337.47	2169647.49	Закрепление отсутствует	2.5
630	412336.93	2169648.33	Закрепление отсутствует	2.5

Государственный регистратор		ФГИС ЕГРН
полное наименование должности	подпись	инициалы, фамилия

М.П.

Земельный участок			
(вид объекта недвижимости)			
Лист № ___ Раздела 3.2	Всего листов раздела 3.2 : ___	Всего разделов: ___	Всего листов выписки: ___
01.10.2021.№ 99/2021/421159961			
Кадастровый номер:		47:14:0802001:2091	

Сведения о характерных точках границы земельного участка				
Система координат				
Зона №				
Номер точки	Координаты		Описание закрепления на местности	Средняя квадратическая погрешность определения координат характерных точек границ земельного участка, м
	X	Y		
1	2	3	4	5
631	412336.09	2169647.79	Закрепление отсутствует	2.5
632	412336.63	2169646.95	Закрепление отсутствует	2.5
633	412337.83	2169810.58	Закрепление отсутствует	2.5
634	412337.83	2169811.58	Закрепление отсутствует	2.5
635	412336.83	2169811.58	Закрепление отсутствует	2.5
636	412336.83	2169810.58	Закрепление отсутствует	2.5
637	412344.46	2169842.59	Закрепление отсутствует	2.5
638	412344.46	2169843.59	Закрепление отсутствует	2.5
639	412343.46	2169843.58	Закрепление отсутствует	2.5
640	412343.46	2169842.59	Закрепление отсутствует	2.5
641	412374.94	2169919.65	Закрепление отсутствует	2.5
642	412374.93	2169920.65	Закрепление отсутствует	2.5
643	412373.93	2169920.65	Закрепление отсутствует	2.5
644	412373.93	2169919.65	Закрепление отсутствует	2.5
645	412584.74	2170289.95	Закрепление отсутствует	2.5

Государственный регистратор		ФГИС ЕГРН
полное наименование должности	подпись	инициалы, фамилия

М.П.

Земельный участок			
(вид объекта недвижимости)			
Лист № ___ Раздела 3.2	Всего листов раздела 3.2 : ___	Всего разделов: ___	Всего листов выписки: ___
01.10.2021.№ 99/2021/421159961			
Кадастровый номер:		47:14:0802001:2091	

Сведения о характерных точках границы земельного участка				
Система координат				
Зона №				
Номер точки	Координаты		Описание закрепления на местности	Средняя квадратическая погрешность определения координат характерных точек границ земельного участка, м
	X	Y		
1	2	3	4	5
646	412585.25	2170290.8	Закрепление отсутствует	2.5
647	412584.39	2170291.32	Закрепление отсутствует	2.5
648	412583.88	2170290.46	Закрепление отсутствует	2.5
649	412672.95	2170415.56	Закрепление отсутствует	2.5
650	412673.46	2170416.42	Закрепление отсутствует	2.5
651	412672.6	2170416.93	Закрепление отсутствует	2.5
652	412672.09	2170416.07	Закрепление отсутствует	2.5
653	412694.61	2170458.98	Закрепление отсутствует	2.5
654	412695.12	2170459.84	Закрепление отсутствует	2.5
655	412694.26	2170460.36	Закрепление отсутствует	2.5
656	412693.75	2170459.5	Закрепление отсутствует	2.5
657	412712.21	2170494.46	Закрепление отсутствует	2.5
658	412712.72	2170495.32	Закрепление отсутствует	2.5
659	412711.86	2170495.83	Закрепление отсутствует	2.5
660	412711.35	2170494.98	Закрепление отсутствует	2.5

Государственный регистратор		ФГИС ЕГРН
полное наименование должности	подпись	инициалы, фамилия

М.П.

Земельный участок			
(вид объекта недвижимости)			
Лист № ___ Раздела 3.2	Всего листов раздела 3.2 : ___	Всего разделов: ___	Всего листов выписки: ___
01.10.2021.№ 99/2021/421159961			
Кадастровый номер:		47:14:0802001:2091	

Сведения о характерных точках границы земельного участка				
Система координат				
Зона №				
Номер точки	Координаты		Описание закрепления на местности	Средняя квадратическая погрешность определения координат характерных точек границ земельного участка, м
	X	Y		
1	2	3	4	5
661	412719.06	2170514.12	Закрепление отсутствует	2.5
662	412719.56	2170514.95	Закрепление отсутствует	2.5
663	412718.74	2170515.45	Закрепление отсутствует	2.5
664	412718.24	2170514.61	Закрепление отсутствует	2.5
665	412744.95	2170747.11	Закрепление отсутствует	2.5
666	412745.46	2170747.97	Закрепление отсутствует	2.5
667	412744.6	2170748.49	Закрепление отсутствует	2.5
668	412744.09	2170747.63	Закрепление отсутствует	2.5
669	412941.11	2168595.7	Закрепление отсутствует	2.5
670	412940.84	2168596.67	Закрепление отсутствует	2.5
671	412939.88	2168596.41	Закрепление отсутствует	2.5
672	412940.14	2168595.44	Закрепление отсутствует	2.5
673	412903.27	2168708.56	Закрепление отсутствует	2.5
674	412903.06	2168709.54	Закрепление отсутствует	2.5
675	412902.08	2168709.33	Закрепление отсутствует	2.5

Государственный регистратор		ФГИС ЕГРН
полное наименование должности	подпись	инициалы, фамилия

М.П.

Земельный участок			
(вид объекта недвижимости)			
Лист № __ Раздела 3.2	Всего листов раздела 3.2 : __	Всего разделов: __	Всего листов выписки: __
01.10.2021.№ 99/2021/421159961			
Кадастровый номер:		47:14:0802001:2091	

Сведения о характерных точках границы земельного участка				
Система координат				
Зона №				
Номер точки	Координаты		Описание закрепления на местности	Средняя квадратическая погрешность определения координат характерных точек границ земельного участка, м
	X	Y		
1	2	3	4	5
676	412902.29	2168708.35	Закрепление отсутствует	2.5
677	412899.78	2168718.45	Закрепление отсутствует	2.5
678	412899.57	2168719.43	Закрепление отсутствует	2.5
679	412898.59	2168719.22	Закрепление отсутствует	2.5
680	412898.8	2168718.24	Закрепление отсутствует	2.5
681	412859.88	2168780.39	Закрепление отсутствует	2.5
682	412859.67	2168781.36	Закрепление отсутствует	2.5
683	412858.69	2168781.15	Закрепление отсутствует	2.5
684	412858.9	2168780.17	Закрепление отсутствует	2.5
685	412854.68	2168788.67	Закрепление отсутствует	2.5
686	412854.47	2168789.65	Закрепление отсутствует	2.5
687	412853.49	2168789.43	Закрепление отсутствует	2.5
688	412853.71	2168788.46	Закрепление отсутствует	2.5
689	412817.63	2168848.19	Закрепление отсутствует	2.5
690	412817.09	2168849.04	Закрепление отсутствует	2.5

Государственный регистратор		ФГИС ЕГРН
полное наименование должности	подпись	инициалы, фамилия

М.П.

Земельный участок			
(вид объекта недвижимости)			
Лист № ___ Раздела 3.2	Всего листов раздела 3.2 : ___	Всего разделов: ___	Всего листов выписки: ___
01.10.2021.№ 99/2021/421159961			
Кадастровый номер:		47:14:0802001:2091	

Сведения о характерных точках границы земельного участка				
Система координат				
Зона №				
Номер точки	Координаты		Описание закрепления на местности	Средняя квадратическая погрешность определения координат характерных точек границ земельного участка, м
	X	Y		
1	2	3	4	5
691	412816.25	2168848.5	Закрепление отсутствует	2.5
692	412816.79	2168847.65	Закрепление отсутствует	2.5
693	412754.95	2168948.51	Закрепление отсутствует	2.5
694	412754.41	2168949.35	Закрепление отсутствует	2.5
695	412753.57	2168948.81	Закрепление отсутствует	2.5
696	412754.11	2168947.97	Закрепление отсутствует	2.5
697	412731.94	2168990.72	Закрепление отсутствует	2.5
698	412731.41	2168991.56	Закрепление отсутствует	2.5
699	412730.56	2168991.02	Закрепление отсутствует	2.5
700	412731.1	2168990.18	Закрепление отсутствует	2.5
701	412648.35	2169114.75	Закрепление отсутствует	2.5
702	412647.82	2169115.59	Закрепление отсутствует	2.5
703	412646.97	2169115.05	Закрепление отсутствует	2.5
704	412647.51	2169114.21	Закрепление отсутствует	2.5
705	412541.2	2169272.43	Закрепление отсутствует	2.5

Государственный регистратор		ФГИС ЕГРН
полное наименование должности	подпись	инициалы, фамилия

М.П.

Земельный участок			
(вид объекта недвижимости)			
Лист № ___ Раздела 3.2	Всего листов раздела 3.2 : ___	Всего разделов: ___	Всего листов выписки: ___
01.10.2021.№ 99/2021/421159961			
Кадастровый номер:		47:14:0802001:2091	

Сведения о характерных точках границы земельного участка				
Система координат				
Зона №				
Номер точки	Координаты		Описание закрепления на местности	Средняя квадратическая погрешность определения координат характерных точек границ земельного участка, м
	X	Y		
1	2	3	4	5
706	412540.66	2169273.28	Закрепление отсутствует	2.5
707	412539.82	2169272.74	Закрепление отсутствует	2.5
708	412540.36	2169271.89	Закрепление отсутствует	2.5
709	412517.63	2169307.4	Закрепление отсутствует	2.5
710	412517.09	2169308.24	Закрепление отсутствует	2.5
711	412516.25	2169307.7	Закрепление отсутствует	2.5
712	412516.79	2169306.86	Закрепление отсутствует	2.5
713	412508.19	2169321.33	Закрепление отсутствует	2.5
714	412507.65	2169322.17	Закрепление отсутствует	2.5
715	412506.8	2169321.63	Закрепление отсутствует	2.5
716	412507.34	2169320.79	Закрепление отсутствует	2.5
717	412492.08	2169345.33	Закрепление отсутствует	2.5
718	412491.54	2169346.17	Закрепление отсутствует	2.5
719	412490.69	2169345.63	Закрепление отсутствует	2.5
720	412491.23	2169344.79	Закрепление отсутствует	2.5

Государственный регистратор		ФГИС ЕГРН
полное наименование должности	подпись	инициалы, фамилия

М.П.

Земельный участок			
(вид объекта недвижимости)			
Лист № ___ Раздела 3.2	Всего листов раздела 3.2 : ___	Всего разделов: ___	Всего листов выписки: ___
01.10.2021.№ 99/2021/421159961			
Кадастровый номер:		47:14:0802001:2091	

Сведения о характерных точках границы земельного участка				
Система координат				
Зона №				
Номер точки	Координаты		Описание закрепления на местности	Средняя квадратическая погрешность определения координат характерных точек границ земельного участка, м
	X	Y		
1	2	3	4	5
721	412488.55	2169350.69	Закрепление отсутствует	2.5
722	412488.01	2169351.53	Закрепление отсутствует	2.5
723	412487.17	2169350.99	Закрепление отсутствует	2.5
724	412487.71	2169350.15	Закрепление отсутствует	2.5
725	412457.46	2169390.9	Закрепление отсутствует	2.5
726	412456.91	2169391.75	Закрепление отсутствует	2.5
727	412456.07	2169391.21	Закрепление отсутствует	2.5
728	412456.62	2169390.36	Закрепление отсутствует	2.5
729	412419.34	2169448.78	Закрепление отсутствует	2.5
730	412418.8	2169449.62	Закрепление отсутствует	2.5
731	412417.96	2169449.08	Закрепление отсутствует	2.5
732	412418.5	2169448.24	Закрепление отсутствует	2.5
733	412402.75	2169474.07	Закрепление отсутствует	2.5
734	412402.21	2169474.92	Закрепление отсутствует	2.5
735	412401.36	2169474.38	Закрепление отсутствует	2.5

Государственный регистратор		ФГИС ЕГРН
полное наименование должности	подпись	инициалы, фамилия

М.П.

Земельный участок			
(вид объекта недвижимости)			
Лист № ___ Раздела 3.2	Всего листов раздела 3.2 : ___	Всего разделов: ___	Всего листов выписки: ___
01.10.2021.№ 99/2021/421159961			
Кадастровый номер:		47:14:0802001:2091	

Сведения о характерных точках границы земельного участка				
Система координат				
Зона №				
Номер точки	Координаты		Описание закрепления на местности	Средняя квадратическая погрешность определения координат характерных точек границ земельного участка, м
	X	Y		
1	2	3	4	5
736	412401.9	2169473.54	Закрепление отсутствует	2.5
737	412380.83	2169507.41	Закрепление отсутствует	2.5
738	412380.29	2169508.25	Закрепление отсутствует	2.5
739	412379.45	2169507.71	Закрепление отсутствует	2.5
740	412379.99	2169506.87	Закрепление отсутствует	2.5
741	412337.22	2169621.24	Закрепление отсутствует	2.5
742	412336.68	2169622.08	Закрепление отсутствует	2.5
743	412335.83	2169621.54	Закрепление отсутствует	2.5
744	412336.37	2169620.7	Закрепление отсутствует	2.5
745	412337.22	2169628.55	Закрепление отсутствует	2.5
746	412336.68	2169629.4	Закрепление отсутствует	2.5
747	412335.84	2169628.86	Закрепление отсутствует	2.5
748	412336.38	2169628.02	Закрепление отсутствует	2.5
749	412338.1	2169754.85	Закрепление отсутствует	2.5
750	412338.1	2169755.85	Закрепление отсутствует	2.5

Государственный регистратор		ФГИС ЕГРН
полное наименование должности	подпись	инициалы, фамилия

М.П.

Земельный участок			
(вид объекта недвижимости)			
Лист № ___ Раздела 3.2	Всего листов раздела 3.2 : ___	Всего разделов: ___	Всего листов выписки: ___
01.10.2021.№ 99/2021/421159961			
Кадастровый номер:		47:14:0802001:2091	

Сведения о характерных точках границы земельного участка				
Система координат				
Зона №				
Номер точки	Координаты		Описание закрепления на местности	Средняя квадратическая погрешность определения координат характерных точек границ земельного участка, м
	X	Y		
1	2	3	4	5
751	412337.1	2169755.85	Закрепление отсутствует	2.5
752	412337.1	2169754.85	Закрепление отсутствует	2.5
753	412338.16	2169763.44	Закрепление отсутствует	2.5
754	412338.16	2169764.44	Закрепление отсутствует	2.5
755	412337.16	2169764.44	Закрепление отсутствует	2.5
756	412337.16	2169763.44	Закрепление отсутствует	2.5
757	412338.43	2169784.32	Закрепление отсутствует	2.5
758	412338.43	2169785.32	Закрепление отсутствует	2.5
759	412337.42	2169785.32	Закрепление отсутствует	2.5
760	412337.43	2169784.32	Закрепление отсутствует	2.5
761	412347.11	2169852.43	Закрепление отсутствует	2.5
762	412347.11	2169853.42	Закрепление отсутствует	2.5
763	412346.11	2169853.42	Закрепление отсутствует	2.5
764	412346.11	2169852.42	Закрепление отсутствует	2.5
765	412354.38	2169880.7	Закрепление отсутствует	2.5

Государственный регистратор		ФГИС ЕГРН
полное наименование должности	подпись	инициалы, фамилия

М.П.

Земельный участок			
(вид объекта недвижимости)			
Лист № ___ Раздела 3.2	Всего листов раздела 3.2 : ___	Всего разделов: ___	Всего листов выписки: ___
01.10.2021.№ 99/2021/421159961			
Кадастровый номер:		47:14:0802001:2091	

Сведения о характерных точках границы земельного участка				
Система координат				
Зона №				
Номер точки	Координаты		Описание закрепления на местности	Средняя квадратическая погрешность определения координат характерных точек границ земельного участка, м
	X	Y		
1	2	3	4	5
766	412354.38	2169881.7	Закрепление отсутствует	2.5
767	412353.38	2169881.69	Закрепление отсутствует	2.5
768	412353.38	2169880.69	Закрепление отсутствует	2.5
769	412365.68	2169919.35	Закрепление отсутствует	2.5
770	412365.68	2169920.35	Закрепление отсутствует	2.5
771	412364.68	2169920.35	Закрепление отсутствует	2.5
772	412364.68	2169919.35	Закрепление отсутствует	2.5
773	412452.47	2170106.55	Закрепление отсутствует	2.5
774	412452.98	2170107.41	Закрепление отсутствует	2.5
775	412452.12	2170107.92	Закрепление отсутствует	2.5
776	412451.61	2170107.06	Закрепление отсутствует	2.5
777	412481.89	2170147.08	Закрепление отсутствует	2.5
778	412482.4	2170147.94	Закрепление отсутствует	2.5
779	412481.54	2170148.45	Закрепление отсутствует	2.5
780	412481.03	2170147.59	Закрепление отсутствует	2.5

Государственный регистратор		ФГИС ЕГРН
полное наименование должности	подпись	инициалы, фамилия

М.П.

Земельный участок			
(вид объекта недвижимости)			
Лист № ___ Раздела 3.2	Всего листов раздела 3.2 : ___	Всего разделов: ___	Всего листов выписки: ___
01.10.2021.№ 99/2021/421159961			
Кадастровый номер:		47:14:0802001:2091	

Сведения о характерных точках границы земельного участка				
Система координат				
Зона №				
Номер точки	Координаты		Описание закрепления на местности	Средняя квадратическая погрешность определения координат характерных точек границ земельного участка, м
	X	Y		
1	2	3	4	5
781	412498.9	2170170.42	Закрепление отсутствует	2.5
782	412499.42	2170171.27	Закрепление отсутствует	2.5
783	412498.56	2170171.79	Закрепление отсутствует	2.5
784	412498.05	2170170.93	Закрепление отсутствует	2.5
785	412590.77	2170298.32	Закрепление отсутствует	2.5
786	412591.28	2170299.18	Закрепление отсутствует	2.5
787	412590.42	2170299.69	Закрепление отсутствует	2.5
788	412589.91	2170298.83	Закрепление отсутствует	2.5
789	412613.85	2170330.57	Закрепление отсутствует	2.5
790	412614.36	2170331.43	Закрепление отсутствует	2.5
791	412613.5	2170331.94	Закрепление отсутствует	2.5
792	412612.99	2170331.08	Закрепление отсутствует	2.5
793	412651.36	2170382.23	Закрепление отсутствует	2.5
794	412651.88	2170383.09	Закрепление отсутствует	2.5
795	412651.02	2170383.61	Закрепление отсутствует	2.5

Государственный регистратор		ФГИС ЕГРН
полное наименование должности	подпись	инициалы, фамилия

М.П.

Земельный участок			
(вид объекта недвижимости)			
Лист № ___ Раздела 3.2	Всего листов раздела 3.2 : ___	Всего разделов: ___	Всего листов выписки: ___
01.10.2021.№ 99/2021/421159961			
Кадастровый номер:		47:14:0802001:2091	

Сведения о характерных точках границы земельного участка				
Система координат				
Зона №				
Номер точки	Координаты		Описание закрепления на местности	Средняя квадратическая погрешность определения координат характерных точек границ земельного участка, м
	X	Y		
1	2	3	4	5
796	412650.51	2170382.75	Закрепление отсутствует	2.5
797	412703.52	2170476.72	Закрепление отсутствует	2.5
798	412704.03	2170477.57	Закрепление отсутствует	2.5
799	412703.17	2170478.08	Закрепление отсутствует	2.5
800	412702.66	2170477.22	Закрепление отсутствует	2.5
801	412716.08	2170502.35	Закрепление отсутствует	2.5
802	412716.59	2170503.21	Закрепление отсутствует	2.5
803	412715.73	2170503.72	Закрепление отсутствует	2.5
804	412715.22	2170502.86	Закрепление отсутствует	2.5
805	412721.08	2170523.32	Закрепление отсутствует	2.5
806	412721.59	2170524.18	Закрепление отсутствует	2.5
807	412720.73	2170524.69	Закрепление отсутствует	2.5
808	412720.22	2170523.83	Закрепление отсутствует	2.5
809	412727.2	2170551.49	Закрепление отсутствует	2.5
810	412727.71	2170552.35	Закрепление отсутствует	2.5

Государственный регистратор		ФГИС ЕГРН
полное наименование должности	подпись	инициалы, фамилия

М.П.

Земельный участок			
(вид объекта недвижимости)			
Лист № ___ Раздела 3.2	Всего листов раздела 3.2 : ___	Всего разделов: ___	Всего листов выписки: ___
01.10.2021.№ 99/2021/421159961			
Кадастровый номер:		47:14:0802001:2091	

Сведения о характерных точках границы земельного участка				
Система координат				
Зона №				
Номер точки	Координаты		Описание закрепления на местности	Средняя квадратическая погрешность определения координат характерных точек границ земельного участка, м
	X	Y		
1	2	3	4	5
811	412726.85	2170552.86	Закрепление отсутствует	2.5
812	412726.34	2170552	Закрепление отсутствует	2.5
813	412742.9	2170624.92	Закрепление отсутствует	2.5
814	412743.41	2170625.78	Закрепление отсутствует	2.5
815	412742.55	2170626.29	Закрепление отсутствует	2.5
816	412742.04	2170625.43	Закрепление отсутствует	2.5
817	412743.48	2170648.37	Закрепление отсутствует	2.5
818	412744	2170649.22	Закрепление отсутствует	2.5
819	412743.14	2170649.74	Закрепление отсутствует	2.5
820	412742.62	2170648.88	Закрепление отсутствует	2.5
821	412744.08	2170687.19	Закрепление отсутствует	2.5
822	412744.59	2170688.05	Закрепление отсутствует	2.5
823	412743.73	2170688.56	Закрепление отсутствует	2.5
824	412743.22	2170687.7	Закрепление отсутствует	2.5
825	412744.23	2170697.73	Закрепление отсутствует	2.5

Государственный регистратор		ФГИС ЕГРН
полное наименование должности	подпись	инициалы, фамилия

М.П.

Земельный участок			
(вид объекта недвижимости)			
Лист № ___ Раздела 3.2	Всего листов раздела 3.2 : ___	Всего разделов: ___	Всего листов выписки: ___
01.10.2021.№ 99/2021/421159961			
Кадастровый номер:		47:14:0802001:2091	

Сведения о характерных точках границы земельного участка				
Система координат				
Зона №				
Номер точки	Координаты		Описание закрепления на местности	Средняя квадратическая погрешность определения координат характерных точек границ земельного участка, м
	X	Y		
1	2	3	4	5
826	412744.74	2170698.59	Закрепление отсутствует	2.5
827	412743.88	2170699.1	Закрепление отсутствует	2.5
828	412743.37	2170698.24	Закрепление отсутствует	2.5
829	412744.41	2170717.04	Закрепление отсутствует	2.5
830	412744.92	2170717.9	Закрепление отсутствует	2.5
831	412744.07	2170718.41	Закрепление отсутствует	2.5
832	412743.55	2170717.55	Закрепление отсутствует	2.5
833	412744.76	2170736.87	Закрепление отсутствует	2.5
834	412745.28	2170737.73	Закрепление отсутствует	2.5
835	412744.42	2170738.24	Закрепление отсутствует	2.5
836	412743.9	2170737.38	Закрепление отсутствует	2.5
837	412745.49	2170776.73	Закрепление отсутствует	2.5
838	412745.48	2170777.73	Закрепление отсутствует	2.5
839	412744.48	2170777.72	Закрепление отсутствует	2.5
840	412744.49	2170776.73	Закрепление отсутствует	2.5

Государственный регистратор		ФГИС ЕГРН
полное наименование должности	подпись	инициалы, фамилия

М.П.

Земельный участок			
(вид объекта недвижимости)			
Лист № ___ Раздела 3.2	Всего листов раздела 3.2 : ___	Всего разделов: ___	Всего листов выписки: ___
01.10.2021.№ 99/2021/421159961			
Кадастровый номер:		47:14:0802001:2091	

Сведения о характерных точках границы земельного участка				
Система координат				
Зона №				
Номер точки	Координаты		Описание закрепления на местности	Средняя квадратическая погрешность определения координат характерных точек границ земельного участка, м
	X	Y		
1	2	3	4	5
841	412931.01	2168633.94	Закрепление отсутствует	2.5
842	412930.8	2168634.91	Закрепление отсутствует	2.5
843	412929.82	2168634.7	Закрепление отсутствует	2.5
844	412930.03	2168633.72	Закрепление отсутствует	2.5
845	412892.97	2168727.14	Закрепление отсутствует	2.5
846	412892.75	2168728.12	Закрепление отсутствует	2.5
847	412891.77	2168727.91	Закрепление отсутствует	2.5
848	412891.99	2168726.93	Закрепление отсутствует	2.5
849	412875.74	2168755.06	Закрепление отсутствует	2.5
850	412875.52	2168756.04	Закрепление отсутствует	2.5
851	412874.55	2168755.83	Закрепление отсутствует	2.5
852	412874.76	2168754.85	Закрепление отсутствует	2.5
853	412823.15	2168839.44	Закрепление отсутствует	2.5
854	412822.61	2168840.28	Закрепление отсутствует	2.5
855	412821.77	2168839.74	Закрепление отсутствует	2.5

Государственный регистратор		ФГИС ЕГРН
полное наименование должности	подпись	инициалы, фамилия

М.П.

Земельный участок			
(вид объекта недвижимости)			
Лист № ___ Раздела 3.2	Всего листов раздела 3.2 : ___	Всего разделов: ___	Всего листов выписки: ___
01.10.2021.№ 99/2021/421159961			
Кадастровый номер:		47:14:0802001:2091	

Сведения о характерных точках границы земельного участка				
Система координат				
Зона №				
Номер точки	Координаты		Описание закрепления на местности	Средняя квадратическая погрешность определения координат характерных точек границ земельного участка, м
	X	Y		
1	2	3	4	5
856	412822.31	2168838.9	Закрепление отсутствует	2.5
857	412812.24	2168856.77	Закрепление отсутствует	2.5
858	412811.7	2168857.61	Закрепление отсутствует	2.5
859	412810.86	2168857.07	Закрепление отсутствует	2.5
860	412811.4	2168856.23	Закрепление отсутствует	2.5
861	412801.78	2168873.43	Закрепление отсутствует	2.5
862	412801.24	2168874.27	Закрепление отсутствует	2.5
863	412800.4	2168873.73	Закрепление отсутствует	2.5
864	412800.94	2168872.89	Закрепление отсутствует	2.5
865	412791	2168890.51	Закрепление отсутствует	2.5
866	412790.46	2168891.35	Закрепление отсутствует	2.5
867	412789.62	2168890.81	Закрепление отсутствует	2.5
868	412790.16	2168889.97	Закрепление отсутствует	2.5
869	412698.3	2169040.61	Закрепление отсутствует	2.5
870	412697.76	2169041.45	Закрепление отсутствует	2.5

Государственный регистратор		ФГИС ЕГРН
полное наименование должности	подпись	инициалы, фамилия

М.П.

Земельный участок			
(вид объекта недвижимости)			
Лист № __ Раздела 3.2	Всего листов раздела 3.2 : __	Всего разделов: __	Всего листов выписки: __
01.10.2021.№ 99/2021/421159961			
Кадастровый номер:		47:14:0802001:2091	

Сведения о характерных точках границы земельного участка				
Система координат				
Зона №				
Номер точки	Координаты		Описание закрепления на местности	Средняя квадратическая погрешность определения координат характерных точек границ земельного участка, м
	X	Y		
1	2	3	4	5
871	412696.92	2169040.91	Закрепление отсутствует	2.5
872	412697.46	2169040.07	Закрепление отсутствует	2.5
873	412687.03	2169057.36	Закрепление отсутствует	2.5
874	412686.49	2169058.2	Закрепление отсутствует	2.5
875	412685.64	2169057.66	Закрепление отсутствует	2.5
876	412686.18	2169056.82	Закрепление отсутствует	2.5
877	412681.41	2169065.67	Закрепление отсутствует	2.5
878	412680.87	2169066.51	Закрепление отсутствует	2.5
879	412680.03	2169065.97	Закрепление отсутствует	2.5
880	412680.57	2169065.13	Закрепление отсутствует	2.5
881	412653.93	2169106.31	Закрепление отсутствует	2.5
882	412653.39	2169107.16	Закрепление отсутствует	2.5
883	412652.55	2169106.62	Закрепление отсутствует	2.5
884	412653.09	2169105.77	Закрепление отсутствует	2.5
885	412535.78	2169280.54	Закрепление отсутствует	2.5

Государственный регистратор		ФГИС ЕГРН
полное наименование должности	подпись	инициалы, фамилия

М.П.

Земельный участок			
(вид объекта недвижимости)			
Лист № __ Раздела 3.2	Всего листов раздела 3.2 : __	Всего разделов: __	Всего листов выписки: __
01.10.2021.№ 99/2021/421159961			
Кадастровый номер:		47:14:0802001:2091	

Сведения о характерных точках границы земельного участка				
Система координат				
Зона №				
Номер точки	Координаты		Описание закрепления на местности	Средняя квадратическая погрешность определения координат характерных точек границ земельного участка, м
	X	Y		
1	2	3	4	5
886	412535.24	2169281.38	Закрепление отсутствует	2.5
887	412534.4	2169280.84	Закрепление отсутствует	2.5
888	412534.94	2169280	Закрепление отсутствует	2.5
889	412485.62	2169353.46	Закрепление отсутствует	2.5
890	412485.08	2169354.3	Закрепление отсутствует	2.5
891	412484.24	2169353.76	Закрепление отсутствует	2.5
892	412484.78	2169352.92	Закрепление отсутствует	2.5
893	412468.27	2169374.57	Закрепление отсутствует	2.5
894	412467.73	2169375.41	Закрепление отсутствует	2.5
895	412466.89	2169374.87	Закрепление отсутствует	2.5
896	412467.43	2169374.03	Закрепление отсутствует	2.5
897	412462.79	2169382.85	Закрепление отсутствует	2.5
898	412462.25	2169383.7	Закрепление отсутствует	2.5
899	412461.41	2169383.16	Закрепление отсутствует	2.5
900	412461.95	2169382.31	Закрепление отсутствует	2.5

Государственный регистратор		ФГИС ЕГРН
полное наименование должности	подпись	инициалы, фамилия

М.П.

Земельный участок			
(вид объекта недвижимости)			
Лист № ___ Раздела 3.2	Всего листов раздела 3.2 : ___	Всего разделов: ___	Всего листов выписки: ___
01.10.2021.№ 99/2021/421159961			
Кадастровый номер:		47:14:0802001:2091	

Сведения о характерных точках границы земельного участка				
Система координат				
Зона №				
Номер точки	Координаты		Описание закрепления на местности	Средняя квадратическая погрешность определения координат характерных точек границ земельного участка, м
	X	Y		
1	2	3	4	5
901	412446.08	2169407.97	Закрепление отсутствует	2.5
902	412445.54	2169408.81	Закрепление отсутствует	2.5
903	412444.69	2169408.27	Закрепление отсутствует	2.5
904	412445.23	2169407.43	Закрепление отсутствует	2.5
905	412391.69	2169490.71	Закрепление отсутствует	2.5
906	412391.15	2169491.55	Закрепление отсутствует	2.5
907	412390.31	2169491.01	Закрепление отсутствует	2.5
908	412390.85	2169490.17	Закрепление отсутствует	2.5
909	412361.1	2169538.82	Закрепление отсутствует	2.5
910	412360.56	2169539.66	Закрепление отсутствует	2.5
911	412359.72	2169539.12	Закрепление отсутствует	2.5
912	412360.26	2169538.28	Закрепление отсутствует	2.5
913	412356.86	2169548.58	Закрепление отсутствует	2.5
914	412356.33	2169549.42	Закрепление отсутствует	2.5
915	412355.48	2169548.89	Закрепление отсутствует	2.5

Государственный регистратор		ФГИС ЕГРН
полное наименование должности	подпись	инициалы, фамилия

М.П.

Земельный участок			
(вид объекта недвижимости)			
Лист № ___ Раздела 3.2	Всего листов раздела 3.2 : ___	Всего разделов: ___	Всего листов выписки: ___
01.10.2021.№ 99/2021/421159961			
Кадастровый номер:		47:14:0802001:2091	

Сведения о характерных точках границы земельного участка				
Система координат				
Зона №				
Номер точки	Координаты		Описание закрепления на местности	Средняя квадратическая погрешность определения координат характерных точек границ земельного участка, м
	X	Y		
1	2	3	4	5
916	412356.02	2169548.04	Закрепление отсутствует	2.5
917	412370.57	2169921.53	Закрепление отсутствует	2.5
918	412370.57	2169922.53	Закрепление отсутствует	2.5
919	412369.57	2169922.53	Закрепление отсутствует	2.5
920	412369.57	2169921.53	Закрепление отсутствует	2.5
921	412385.27	2169937.17	Закрепление отсутствует	2.5
922	412385.27	2169938.17	Закрепление отсутствует	2.5
923	412384.27	2169938.16	Закрепление отсутствует	2.5
924	412384.27	2169937.16	Закрепление отсутствует	2.5
925	412405.62	2169970.9	Закрепление отсутствует	2.5
926	412405.61	2169971.9	Закрепление отсутствует	2.5
927	412404.62	2169971.9	Закрепление отсутствует	2.5
928	412404.62	2169970.9	Закрепление отсутствует	2.5
929	412407.36	2170039.03	Закрепление отсутствует	2.5
930	412407.87	2170039.89	Закрепление отсутствует	2.5

Государственный регистратор		ФГИС ЕГРН
полное наименование должности	подпись	инициалы, фамилия

М.П.

Земельный участок			
(вид объекта недвижимости)			
Лист № ___ Раздела 3.2	Всего листов раздела 3.2 : ___	Всего разделов: ___	Всего листов выписки: ___
01.10.2021.№ 99/2021/421159961			
Кадастровый номер:		47:14:0802001:2091	

Сведения о характерных точках границы земельного участка				
Система координат				
Зона №				
Номер точки	Координаты		Описание закрепления на местности	Средняя квадратическая погрешность определения координат характерных точек границ земельного участка, м
	X	Y		
1	2	3	4	5
931	412407.01	2170040.4	Закрепление отсутствует	2.5
932	412406.5	2170039.54	Закрепление отсутствует	2.5
933	412440.61	2170090.37	Закрепление отсутствует	2.5
934	412441.12	2170091.23	Закрепление отсутствует	2.5
935	412440.26	2170091.74	Закрепление отсутствует	2.5
936	412439.75	2170090.88	Закрепление отсутствует	2.5
937	412493.19	2170162.59	Закрепление отсутствует	2.5
938	412493.7	2170163.45	Закрепление отсутствует	2.5
939	412492.84	2170163.96	Закрепление отсутствует	2.5
940	412492.33	2170163.1	Закрепление отсутствует	2.5
941	412533.9	2170219.06	Закрепление отсутствует	2.5
942	412534.41	2170219.92	Закрепление отсутствует	2.5
943	412533.55	2170220.43	Закрепление отсутствует	2.5
944	412533.04	2170219.57	Закрепление отсутствует	2.5
945	412550.5	2170242.18	Закрепление отсутствует	2.5

Государственный регистратор		ФГИС ЕГРН
полное наименование должности	подпись	инициалы, фамилия

М.П.

Земельный участок			
(вид объекта недвижимости)			
Лист № ___ Раздела 3.2	Всего листов раздела 3.2 : ___	Всего разделов: ___	Всего листов выписки: ___
01.10.2021.№ 99/2021/421159961			
Кадастровый номер:		47:14:0802001:2091	

Сведения о характерных точках границы земельного участка				
Система координат				
Зона №				
Номер точки	Координаты		Описание закрепления на местности	Средняя квадратическая погрешность определения координат характерных точек границ земельного участка, м
	X	Y		
1	2	3	4	5
946	412551.01	2170243.03	Закрепление отсутствует	2.5
947	412550.16	2170243.54	Закрепление отсутствует	2.5
948	412549.64	2170242.69	Закрепление отсутствует	2.5
949	412625.09	2170346.15	Закрепление отсутствует	2.5
950	412625.6	2170347.01	Закрепление отсутствует	2.5
951	412624.74	2170347.52	Закрепление отсутствует	2.5
952	412624.23	2170346.66	Закрепление отсутствует	2.5
953	412639.8	2170366.71	Закрепление отсутствует	2.5
954	412640.31	2170367.57	Закрепление отсутствует	2.5
955	412639.45	2170368.08	Закрепление отсутствует	2.5
956	412638.94	2170367.22	Закрепление отсутствует	2.5
957	412667.22	2170404.54	Закрепление отсутствует	2.5
958	412667.73	2170405.4	Закрепление отсутствует	2.5
959	412666.87	2170405.91	Закрепление отсутствует	2.5
960	412666.36	2170405.05	Закрепление отсутствует	2.5

Государственный регистратор		ФГИС ЕГРН
полное наименование должности	подпись	инициалы, фамилия

М.П.

Земельный участок			
(вид объекта недвижимости)			
Лист № ___ Раздела 3.2	Всего листов раздела 3.2 : ___	Всего разделов: ___	Всего листов выписки: ___
01.10.2021.№ 99/2021/421159961			
Кадастровый номер:		47:14:0802001:2091	

Сведения о характерных точках границы земельного участка				
Система координат				
Зона №				
Номер точки	Координаты		Описание закрепления на местности	Средняя квадратическая погрешность определения координат характерных точек границ земельного участка, м
	X	Y		
1	2	3	4	5
961	412723.06	2170532.68	Закрепление отсутствует	2.5
962	412723.57	2170533.54	Закрепление отсутствует	2.5
963	412722.71	2170534.05	Закрепление отсутствует	2.5
964	412722.2	2170533.19	Закрепление отсутствует	2.5
965	412729.23	2170560.54	Закрепление отсутствует	2.5
966	412729.74	2170561.4	Закрепление отсутствует	2.5
967	412728.88	2170561.91	Закрепление отсутствует	2.5
968	412728.37	2170561.05	Закрепление отсутствует	2.5
969	412743.91	2170677.91	Закрепление отсутствует	2.5
970	412744.42	2170678.77	Закрепление отсутствует	2.5
971	412743.56	2170679.28	Закрепление отсутствует	2.5
972	412743.05	2170678.42	Закрепление отсутствует	2.5
973	412745.83	2170787.31	Закрепление отсутствует	2.5
974	412744.43	2170787.36	Закрепление отсутствует	2.5
975	412744.39	2170786.31	Закрепление отсутствует	2.5

Государственный регистратор		ФГИС ЕГРН
полное наименование должности	подпись	инициалы, фамилия

М.П.

Земельный участок			
(вид объекта недвижимости)			
Лист № ___ Раздела 3.2	Всего листов раздела 3.2 : ___	Всего разделов: ___	Всего листов выписки: ___
01.10.2021.№ 99/2021/421159961			
Кадастровый номер:		47:14:0802001:2091	

Сведения о характерных точках границы земельного участка				
Система координат				
Зона №				
Номер точки	Координаты		Описание закрепления на местности	Средняя квадратическая погрешность определения координат характерных точек границ земельного участка, м
	X	Y		
1	2	3	4	5
976	412745.81	2170786.27	Закрепление отсутствует	2.5
977	412745.92	2170816.19	Закрепление отсутствует	2.5
978	412745.91	2170817.2	Закрепление отсутствует	2.5
979	412744.91	2170817.19	Закрепление отсутствует	2.5
980	412744.92	2170816.19	Закрепление отсутствует	2.5
981	412916.8	2168671.65	Закрепление отсутствует	2.5
982	412916.59	2168672.62	Закрепление отсутствует	2.5
983	412915.61	2168672.41	Закрепление отсутствует	2.5
984	412915.83	2168671.43	Закрепление отсутствует	2.5
985	412909.88	2168690.29	Закрепление отсутствует	2.5
986	412909.67	2168691.27	Закрепление отсутствует	2.5
987	412908.7	2168691.06	Закрепление отсутствует	2.5
988	412908.91	2168690.08	Закрепление отсутствует	2.5
989	412744.62	2168964.77	Закрепление отсутствует	2.5
990	412744.13	2168965.51	Закрепление отсутствует	2.5

Государственный регистратор		ФГИС ЕГРН
полное наименование должности	подпись	инициалы, фамилия

М.П.

Земельный участок			
(вид объекта недвижимости)			
Лист № __ Раздела 3.2	Всего листов раздела 3.2 : __	Всего разделов: __	Всего листов выписки: __
01.10.2021.№ 99/2021/421159961			
Кадастровый номер:		47:14:0802001:2091	

Сведения о характерных точках границы земельного участка				
Система координат				
Зона №				
Номер точки	Координаты		Описание закрепления на местности	Средняя квадратическая погрешность определения координат характерных точек границ земельного участка, м
	X	Y		
1	2	3	4	5
991	412743.36	2168965.03	Закрепление отсутствует	2.5
992	412743.85	2168964.29	Закрепление отсутствует	2.5
993	412709.42	2169024.21	Закрепление отсутствует	2.5
994	412708.88	2169025.05	Закрепление отсутствует	2.5
995	412708.04	2169024.51	Закрепление отсутствует	2.5
996	412708.58	2169023.67	Закрепление отсутствует	2.5
997	412665.17	2169089.91	Закрепление отсутствует	2.5
998	412664.63	2169090.75	Закрепление отсутствует	2.5
999	412663.79	2169090.21	Закрепление отсутствует	2.5
1000	412664.33	2169089.37	Закрепление отсутствует	2.5
1001	412580.41	2169214.68	Закрепление отсутствует	2.5
1002	412579.87	2169215.52	Закрепление отсутствует	2.5
1003	412579.03	2169214.98	Закрепление отсутствует	2.5
1004	412579.57	2169214.14	Закрепление отсутствует	2.5
1005	412575.16	2169222.4	Закрепление отсутствует	2.5

Государственный регистратор		ФГИС ЕГРН
полное наименование должности	подпись	инициалы, фамилия

М.П.

Земельный участок			
(вид объекта недвижимости)			
Лист № ___ Раздела 3.2	Всего листов раздела 3.2 : ___	Всего разделов: ___	Всего листов выписки: ___
01.10.2021.№ 99/2021/421159961			
Кадастровый номер:		47:14:0802001:2091	

Сведения о характерных точках границы земельного участка				
Система координат				
Зона №				
Номер точки	Координаты		Описание закрепления на местности	Средняя квадратическая погрешность определения координат характерных точек границ земельного участка, м
	X	Y		
1	2	3	4	5
1006	412574.62	2169223.24	Закрепление отсутствует	2.5
1007	412573.78	2169222.7	Закрепление отсутствует	2.5
1008	412574.32	2169221.86	Закрепление отсутствует	2.5
1009	412551.81	2169256.65	Закрепление отсутствует	2.5
1010	412551.27	2169257.49	Закрепление отсутствует	2.5
1011	412550.43	2169256.95	Закрепление отсутствует	2.5
1012	412550.97	2169256.11	Закрепление отсутствует	2.5
1013	412526.1	2169294.97	Закрепление отсутствует	2.5
1014	412525.56	2169295.81	Закрепление отсутствует	2.5
1015	412524.72	2169295.27	Закрепление отсутствует	2.5
1016	412525.26	2169294.43	Закрепление отсутствует	2.5
1017	412451.7	2169399.42	Закрепление отсутствует	2.5
1018	412451.16	2169400.27	Закрепление отсутствует	2.5
1019	412450.32	2169399.73	Закрепление отсутствует	2.5
1020	412450.86	2169398.89	Закрепление отсутствует	2.5

Государственный регистратор		ФГИС ЕГРН
полное наименование должности	подпись	инициалы, фамилия

М.П.

Земельный участок			
(вид объекта недвижимости)			
Лист № __ Раздела 3.2	Всего листов раздела 3.2 : __	Всего разделов: __	Всего листов выписки: __
01.10.2021.№ 99/2021/421159961			
Кадастровый номер:		47:14:0802001:2091	

Сведения о характерных точках границы земельного участка				
Система координат				
Зона №				
Номер точки	Координаты		Описание закрепления на местности	Средняя квадратическая погрешность определения координат характерных точек границ земельного участка, м
	X	Y		
1	2	3	4	5
1021	412440.8	2169415.99	Закрепление отсутствует	2.5
1022	412440.26	2169416.83	Закрепление отсутствует	2.5
1023	412439.42	2169416.29	Закрепление отсутствует	2.5
1024	412439.96	2169415.45	Закрепление отсутствует	2.5
1025	412374.92	2169507.51	Закрепление отсутствует	2.5
1026	412374.38	2169508.35	Закрепление отсутствует	2.5
1027	412373.54	2169507.81	Закрепление отсутствует	2.5
1028	412374.08	2169506.97	Закрепление отсутствует	2.5
1029	412341.14	2169597.7	Закрепление отсутствует	2.5
1030	412340.6	2169598.54	Закрепление отсутствует	2.5
1031	412339.76	2169598	Закрепление отсутствует	2.5
1032	412340.3	2169597.16	Закрепление отсутствует	2.5
1033	412338.31	2169775	Закрепление отсутствует	2.5
1034	412338.31	2169776	Закрепление отсутствует	2.5
1035	412337.31	2169776	Закрепление отсутствует	2.5

Государственный регистратор		ФГИС ЕГРН
полное наименование должности	подпись	инициалы, фамилия

М.П.

Земельный участок			
(вид объекта недвижимости)			
Лист № ___ Раздела 3.2	Всего листов раздела 3.2 : ___	Всего разделов: ___	Всего листов выписки: ___
01.10.2021.№ 99/2021/421159961			
Кадастровый номер:		47:14:0802001:2091	

Сведения о характерных точках границы земельного участка				
Система координат				
Зона №				
Номер точки	Координаты		Описание закрепления на местности	Средняя квадратическая погрешность определения координат характерных точек границ земельного участка, м
	X	Y		
1	2	3	4	5
1036	412337.31	2169775	Закрепление отсутствует	2.5
1037	412339.41	2169823.48	Закрепление отсутствует	2.5
1038	412339.41	2169824.48	Закрепление отсутствует	2.5
1039	412338.41	2169824.47	Закрепление отсутствует	2.5
1040	412338.41	2169823.47	Закрепление отсутствует	2.5
1041	412361.96	2169908.78	Закрепление отсутствует	2.5
1042	412361.95	2169909.78	Закрепление отсутствует	2.5
1043	412360.95	2169909.78	Закрепление отсутствует	2.5
1044	412360.95	2169908.78	Закрепление отсутствует	2.5
1045	412395.54	2169954.2	Закрепление отсутствует	2.5
1046	412395.54	2169955.2	Закрепление отсутствует	2.5
1047	412394.54	2169955.2	Закрепление отсутствует	2.5
1048	412394.54	2169954.2	Закрепление отсутствует	2.5
1049	412400.67	2169962.68	Закрепление отсутствует	2.5
1050	412400.67	2169963.68	Закрепление отсутствует	2.5

Государственный регистратор		ФГИС ЕГРН
полное наименование должности	подпись	инициалы, фамилия

М.П.

Земельный участок			
(вид объекта недвижимости)			
Лист № ___ Раздела 3.2	Всего листов раздела 3.2 : ___	Всего разделов: ___	Всего листов выписки: ___
01.10.2021.№ 99/2021/421159961			
Кадастровый номер:		47:14:0802001:2091	

Сведения о характерных точках границы земельного участка				
Система координат				
Зона №				
Номер точки	Координаты		Описание закрепления на местности	Средняя квадратическая погрешность определения координат характерных точек границ земельного участка, м
	X	Y		
1	2	3	4	5
1051	412399.67	2169963.68	Закрепление отсутствует	2.5
1052	412399.67	2169962.68	Закрепление отсутствует	2.5
1053	412429.15	2170074.39	Закрепление отсутствует	2.5
1054	412429.66	2170075.25	Закрепление отсутствует	2.5
1055	412428.8	2170075.76	Закрепление отсутствует	2.5
1056	412428.28	2170074.9	Закрепление отсутствует	2.5
1057	412522.22	2170202.66	Закрепление отсутствует	2.5
1058	412522.73	2170203.52	Закрепление отсутствует	2.5
1059	412521.87	2170204.03	Закрепление отсутствует	2.5
1060	412521.36	2170203.17	Закрепление отсутствует	2.5
1061	412539.52	2170226.8	Закрепление отсутствует	2.5
1062	412540.03	2170227.66	Закрепление отсутствует	2.5
1063	412539.17	2170228.17	Закрепление отсутствует	2.5
1064	412538.66	2170227.31	Закрепление отсутствует	2.5
1065	412578.79	2170281.7	Закрепление отсутствует	2.5

Государственный регистратор		ФГИС ЕГРН
полное наименование должности	подпись	инициалы, фамилия

М.П.

Земельный участок			
(вид объекта недвижимости)			
Лист № ___ Раздела 3.2	Всего листов раздела 3.2 : ___	Всего разделов: ___	Всего листов выписки: ___
01.10.2021.№ 99/2021/421159961			
Кадастровый номер:		47:14:0802001:2091	

Сведения о характерных точках границы земельного участка				
Система координат				
Зона №				
Номер точки	Координаты		Описание закрепления на местности	Средняя квадратическая погрешность определения координат характерных точек границ земельного участка, м
	X	Y		
1	2	3	4	5
1066	412579.3	2170282.56	Закрепление отсутствует	2.5
1067	412578.44	2170283.07	Закрепление отсутствует	2.5
1068	412577.93	2170282.21	Закрепление отсутствует	2.5
1069	412596.49	2170306.31	Закрепление отсутствует	2.5
1070	412597	2170307.17	Закрепление отсутствует	2.5
1071	412596.14	2170307.68	Закрепление отсутствует	2.5
1072	412595.63	2170306.82	Закрепление отсутствует	2.5
1073	412608.13	2170322.56	Закрепление отсутствует	2.5
1074	412608.64	2170323.42	Закрепление отсутствует	2.5
1075	412607.78	2170323.93	Закрепление отсутствует	2.5
1076	412607.27	2170323.07	Закрепление отсутствует	2.5
1077	412634.88	2170360.14	Закрепление отсутствует	2.5
1078	412635.39	2170361	Закрепление отсутствует	2.5
1079	412634.53	2170361.51	Закрепление отсутствует	2.5
1080	412634.02	2170360.65	Закрепление отсутствует	2.5

Государственный регистратор		ФГИС ЕГРН
полное наименование должности	подпись	инициалы, фамилия

М.П.

Земельный участок			
(вид объекта недвижимости)			
Лист № __ Раздела 3.2	Всего листов раздела 3.2 : __	Всего разделов: __	Всего листов выписки: __
01.10.2021.№ 99/2021/421159961			
Кадастровый номер:		47:14:0802001:2091	

Сведения о характерных точках границы земельного участка				
Система координат				
Зона №				
Номер точки	Координаты		Описание закрепления на местности	Средняя квадратическая погрешность определения координат характерных точек границ земельного участка, м
	X	Y		
1	2	3	4	5
1081	412731.16	2170569.77	Закрепление отсутствует	2.5
1082	412731.68	2170570.63	Закрепление отсутствует	2.5
1083	412730.82	2170571.14	Закрепление отсутствует	2.5
1084	412730.31	2170570.28	Закрепление отсутствует	2.5
1085	412735.54	2170589.27	Закрепление отсутствует	2.5
1086	412736.05	2170590.13	Закрепление отсутствует	2.5
1087	412735.19	2170590.64	Закрепление отсутствует	2.5
1088	412734.68	2170589.78	Закрепление отсутствует	2.5
1089	412744.58	2170726.97	Закрепление отсутствует	2.5
1090	412745.1	2170727.83	Закрепление отсутствует	2.5
1091	412744.24	2170728.34	Закрепление отсутствует	2.5
1092	412743.72	2170727.48	Закрепление отсутствует	2.5
1093	412745.02	2170756.95	Закрепление отсутствует	2.5
1094	412745.53	2170757.81	Закрепление отсутствует	2.5
1095	412744.67	2170758.32	Закрепление отсутствует	2.5

Государственный регистратор		ФГИС ЕГРН
полное наименование должности	подпись	инициалы, фамилия

М.П.

Земельный участок			
(вид объекта недвижимости)			
Лист № __ Раздела 3.2	Всего листов раздела 3.2 : __	Всего разделов: __	Всего листов выписки: __
01.10.2021.№ 99/2021/421159961			
Кадастровый номер:		47:14:0802001:2091	

Сведения о характерных точках границы земельного участка				
Система координат				
Зона №				
Номер точки	Координаты		Описание закрепления на местности	Средняя квадратическая погрешность определения координат характерных точек границ земельного участка, м
	X	Y		
1	2	3	4	5
1096	412744.15	2170757.46	Закрепление отсутствует	2.5
1097	412746.25	2170835.88	Закрепление отсутствует	2.5
1098	412746.24	2170836.88	Закрепление отсутствует	2.5
1099	412745.24	2170836.87	Закрепление отсутствует	2.5
1100	412745.25	2170835.87	Закрепление отсутствует	2.5

Государственный регистратор		ФГИС ЕГРН
полное наименование должности	подпись	инициалы, фамилия

М.П.

Земельный участок			
(вид объекта недвижимости)			
Лист № __ Раздела 4	Всего листов раздела 4 : __	Всего разделов: __	Всего листов выписки: __
01.10.2021.№ 99/2021/421159961			
Кадастровый номер:		47:14:0802001:2091	

План (чертеж, схема) части земельного участка		Учетный номер части: 47:14:0802001:2091/1	
			
Масштаб 1: данные отсутствуют	Условные обозначения:		

Государственный регистратор		ФГИС ЕГРН
полное наименование должности	подпись	инициалы, фамилия

М.П.

Земельный участок			
<small>(вид объекта недвижимости)</small>			
Лист № __ Раздела 4.1	Всего листов раздела 4.1 : __	Всего разделов: __	Всего листов выписки: __
01.10.2021.№ 99/2021/421159961			
Кадастровый номер:		47:14:0802001:2091	

Учетный номер части	Площадь (м ²)	Содержание ограничения в использовании или ограничения права на объект недвижимости или обременения объекта недвижимости
1	2	3
1	7	Ограничения прав на земельный участок, предусмотренные статьями 56, 56.1 Земельного кодекса Российской Федерации, 47.14.2.113, Справка о балансовой принадлежности № 032-13/1599 от 04.03.2015

Государственный регистратор		ФГИС ЕГРН
полное наименование должности	подпись	инициалы, фамилия

М.П.

Земельный участок				
(вид объекта недвижимости)				
Лист № __ Раздела 4.2		Всего листов раздела 4.2 : __		Всего разделов: __
Всего листов выписки: __				
01.10.2021.№ 99/2021/421159961				
Кадастровый номер:			47:14:0802001:2091	
Сведения о характерных точках границы части (частей) земельного участка				
Учетный номер части: 1				
Система координат: МСК 47 зона 2				
Зона №				
Номер точки	Координаты, м		Описание закрепления на местности	Средняя квадратическая погрешность определения координат характерных точек границы части земельного участка, м
	X	Y		
1	2	3	4	5
177	412475.33	2169363.9	данные отсутствуют	данные отсутствуют
177	412475.33	2169363.9	данные отсутствуют	данные отсутствуют
178	412474.79	2169364.75	данные отсутствуют	данные отсутствуют
179	412473.95	2169364.21	данные отсутствуют	данные отсутствуют
180	412474.49	2169363.36	данные отсутствуют	данные отсутствуют
329	412473.84	2169366.22	данные отсутствуют	данные отсутствуют
329	412473.84	2169366.22	данные отсутствуют	данные отсутствуют
330	412473.29	2169367.07	данные отсутствуют	данные отсутствуют
331	412472.45	2169366.53	данные отсутствуют	данные отсутствуют
332	412473	2169365.68	данные отсутствуют	данные отсутствуют
617	412477.25	2169361.48	данные отсутствуют	данные отсутствуют
617	412477.25	2169361.48	данные отсутствуют	данные отсутствуют
618	412476.71	2169362.32	данные отсутствуют	данные отсутствуют
619	412475.87	2169361.79	данные отсутствуют	данные отсутствуют
620	412476.41	2169360.94	данные отсутствуют	данные отсутствуют
717	412492.08	2169345.33	данные отсутствуют	данные отсутствуют
Государственный регистратор			ФГИС ЕГРН	
полное наименование должности			подпись	
			инициалы, фамилия	

М.П.

Выписка из Единого государственного реестра недвижимости об объекте недвижимости
Сведения о частях земельного участка

2441

Земельный участок			
<small>(вид объекта недвижимости)</small>			
Лист № <u> </u> Раздела 4.2	Всего листов раздела 4.2 : <u> </u>	Всего разделов: <u> </u>	Всего листов выписки: <u> </u>
01.10.2021 № 99/2021/421159961			
Кадастровый номер:		47:14:0802001:2091	

Номер точки	Координаты, м		Описание закрепления на местности	Средняя квадратическая погрешность определения координат характерных точек границы части земельного участка, м
	X	Y		
1	2	3	4	5
717	412492.08	2169345.33	данные отсутствуют	данные отсутствуют
718	412491.54	2169346.17	данные отсутствуют	данные отсутствуют
719	412490.69	2169345.63	данные отсутствуют	данные отсутствуют
720	412491.23	2169344.79	данные отсутствуют	данные отсутствуют
721	412488.55	2169350.69	данные отсутствуют	данные отсутствуют
721	412488.55	2169350.69	данные отсутствуют	данные отсутствуют
722	412488.01	2169351.53	данные отсутствуют	данные отсутствуют
723	412487.17	2169350.99	данные отсутствуют	данные отсутствуют
724	412487.71	2169350.15	данные отсутствуют	данные отсутствуют
889	412485.62	2169353.46	данные отсутствуют	данные отсутствуют
889	412485.62	2169353.46	данные отсутствуют	данные отсутствуют
890	412485.08	2169354.3	данные отсутствуют	данные отсутствуют
891	412484.24	2169353.76	данные отсутствуют	данные отсутствуют
892	412484.78	2169352.92	данные отсутствуют	данные отсутствуют
893	412468.27	2169374.57	данные отсутствуют	данные отсутствуют
893	412468.27	2169374.57	данные отсутствуют	данные отсутствуют
894	412467.73	2169375.41	данные отсутствуют	данные отсутствуют
Государственный регистратор				ФГИС ЕГРН
полное наименование должности			подпись	инициалы, фамилия

М.П.

Сведения о частях земельного участка

Земельный участок			
(вид объекта недвижимости)			
Лист № ___ Раздела 4.2	Всего листов раздела 4.2 : ___	Всего разделов: ___	Всего листов выписки: ___
01.10.2021.№ 99/2021/421159961			
Кадастровый номер:		47:14:0802001:2091	

Номер точки	Координаты, м		Описание закрепления на местности	Средняя квадратическая погрешность определения координат характерных точек границы части земельного участка, м
	X	Y		
1	2	3	4	5
895	412466.89	2169374.87	данные отсутствуют	данные отсутствуют
896	412467.43	2169374.03	данные отсутствуют	данные отсутствуют

Государственный регистратор		ФГИС ЕГРН
полное наименование должности	подпись	инициалы, фамилия

М.П.

Выписка из Единого государственного реестра недвижимости об объекте недвижимости

Сведения о характеристиках объекта недвижимости

На основании запроса от 30.12.2022 г., поступившего на рассмотрение 30.12.2022 г., сообщаем, что согласно записям Единого государственного реестра недвижимости:

Земельный участок			
(вид объекта недвижимости)			
Лист № ___ Раздела 1	Всего листов раздела 1 : ___	Всего разделов: ___	Всего листов выписки: ___
30.12.2022 № 99/2022/514083291			
Кадастровый номер:		47:14:0802001:2461	

Номер кадастрового квартала:	47:14:0802001
Дата присвоения кадастрового номера:	20.04.2018
Ранее присвоенный государственный учетный номер:	данные отсутствуют
Адрес:	Ленинградская область, Ломоносовский район
Площадь:	13832 +/- 41 кв. м
Кадастровая стоимость, руб.:	112592.48
Кадастровые номера расположенных в пределах земельного участка объектов недвижимости:	данные отсутствуют
Кадастровые номера объектов недвижимости, из которых образован объект недвижимости:	47:14:0802001:64
Кадастровые номера образованных объектов недвижимости:	данные отсутствуют
Сведения о включении объекта недвижимости в состав предприятия как имущественного комплекса:	

Государственный регистратор		ФГИС ЕГРН
полное наименование должности	подпись	инициалы, фамилия

М.П.

2444

Выписка из Единого государственного реестра недвижимости об объекте недвижимости
Сведения о характеристиках объекта недвижимости

Земельный участок			
(вид объекта недвижимости)			
Лист № ___ Раздела 1	Всего листов раздела 1 : ___	Всего разделов: ___	Всего листов выписки: ___
30.12.2022 № 99/2022/514083291			
Кадастровый номер:		47:14:0802001:2461	

Категория земель:	Земли сельскохозяйственного назначения
Виды разрешенного использования:	сельскохозяйственное производство
Сведения о кадастровом инженере:	Андреева Татьяна Викторовна №53-11-89
Сведения о лесах, водных объектах и об иных природных объектах, расположенных в пределах земельного участка:	данные отсутствуют
Сведения о том, что земельный участок полностью или частично расположен в границах зоны с особыми условиями использования территории или территории объекта культурного наследия	данные отсутствуют
Сведения о том, что земельный участок расположен в границах особой экономической зоны, территории опережающего социально-экономического развития, зоны территориального развития в Российской Федерации, игровой зоны:	данные отсутствуют
Сведения о том, что земельный участок расположен в границах особо охраняемой природной территории, охотничьих угодий, лесничеств, лесопарков:	данные отсутствуют
Сведения о результатах проведения государственного земельного надзора:	данные отсутствуют
Сведения о расположении земельного участка в границах территории, в отношении которой утвержден проект межевания территории:	данные отсутствуют

Государственный регистратор		ФГИС ЕГРН
полное наименование должности	подпись	инициалы, фамилия

М.П.

Сведения о характеристиках объекта недвижимости

Земельный участок			
(вид объекта недвижимости)			
Лист № ___ Раздела 1	Всего листов раздела 1 : ___	Всего разделов: ___	Всего листов выписки: ___
30.12.2022.№ 99/2022/514083291			
Кадастровый номер:		47:14:0802001:2461	

Условный номер земельного участка:	данные отсутствуют
Сведения о принятии акта и (или) заключении договора, предусматривающих предоставление в соответствии с земельным законодательством исполнительным органом государственной власти или органом местного самоуправления находящегося в государственной или муниципальной собственности земельного участка для строительства наемного дома социального использования или наемного дома коммерческого использования:	данные отсутствуют
Сведения о том, что земельный участок или земельные участки образованы на основании решения об изъятии земельного участка и (или) расположенного на нем объекта недвижимости для государственных или муниципальных нужд:	данные отсутствуют
Сведения о том, что земельный участок образован из земель или земельного участка, государственная собственность на которые не разграничена:	данные отсутствуют
Сведения о наличии земельного спора о местоположении границ земельных участков:	данные отсутствуют
Статус записи об объекте недвижимости:	Сведения об объекте недвижимости имеют статус "актуальные"
Особые отметки:	Сведения о видах разрешенного использования имеют статус «Актуальные незасвидетельствованные». Право (ограничение права, обременение объекта недвижимости) зарегистрировано на данный объект недвижимости с видами разрешенного использования «Для ведения крестьянского (фермерского) хозяйства».
Получатель выписки:	Красоткина Елена Николаевна

Государственный регистратор		ФГИС ЕГРН
полное наименование должности	подпись	инициалы, фамилия

М.П.

Выписка из Единого государственного реестра недвижимости об объекте недвижимости
Сведения о зарегистрированных правах

Земельный участок	
<small>(вид объекта недвижимости)</small>	
Лист № ___ Раздела 2	Всего листов раздела 2 : ___
Всего разделов: ___	Всего листов выписки: ___
30.12.2022 № 99/2022/514083291	
Кадастровый номер:	47:14:0802001:2461
1. Правообладатель (правообладатели):	1.1. Сапего Геннадий Михайлович
2. Вид, номер и дата государственной регистрации права:	2.1. Собственность, № 47:14:0802001:2461-47/021/2018-1 от 20.04.2018
3. Ограничение прав и обременение объекта недвижимости:	не зарегистрировано
4. Договоры участия в долевом строительстве:	данные отсутствуют
5. Заявленные в судебном порядке права требования:	данные отсутствуют
6. Сведения о возражении в отношении зарегистрированного права:	данные отсутствуют
7. Сведения о наличии решения об изъятии объекта недвижимости для государственных и муниципальных нужд:	данные отсутствуют
8. Сведения о невозможности государственной регистрации без личного участия правообладателя или его законного представителя:	
9. Правопритязания и сведения о наличии поступивших, но не рассмотренных заявлений о проведении государственной регистрации права (перехода, прекращения права), ограничения права или обременения объекта недвижимости, сделки в отношении объекта недвижимости:	данные отсутствуют
10. Сведения об осуществлении государственной регистрации сделки, права, ограничения права без необходимого в силу закона согласия третьего лица, органа:	данные отсутствуют
11. Сведения о невозможности государственной регистрации перехода, прекращения, ограничения права на земельный участок из земель сельскохозяйственного назначения:	

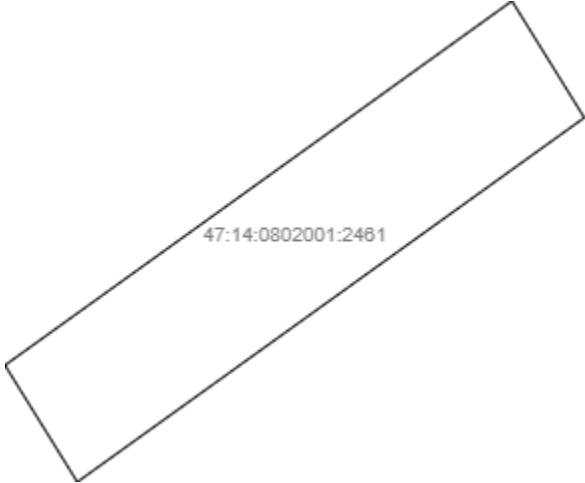
Государственный регистратор		ФГИС ЕГРН
полное наименование должности	подпись	инициалы, фамилия

М.П.

2447

Выписка из Единого государственного реестра недвижимости об объекте недвижимости
Описание местоположения земельного участка

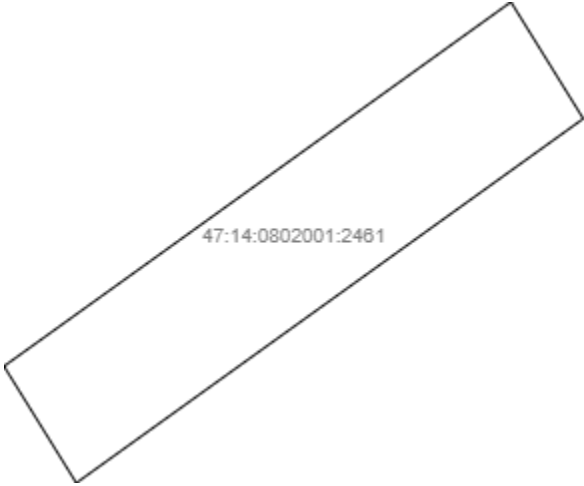
Земельный участок			
(вид объекта недвижимости)			
Лист № ___ Раздела 3	Всего листов раздела 3 : ___	Всего разделов: ___	Всего листов выписки: ___
30.12.2022.№ 99/2022/514083291			
Кадастровый номер:		47:14:0802001:2461	

План (чертеж, схема) земельного участка			
			
Масштаб 1: данные отсутствуют	Условные обозначения:		

Государственный регистратор		ФГИС ЕГРН
полное наименование должности	подпись	инициалы, фамилия

М.П.

Земельный участок			
(вид объекта недвижимости)			
Лист № ___ Раздела 3	Всего листов раздела 3 : ___	Всего разделов: ___	Всего листов выписки: ___
30.12.2022 № 99/2022/514083291			
Кадастровый номер:		47:14:0802001:2461	

План (чертеж, схема) земельного участка			
			
Масштаб 1: данные отсутствуют	Условные обозначения:		

Государственный регистратор		ФГИС ЕГРН
полное наименование должности	подпись	инициалы, фамилия

М.П.

Выписка из Единого государственного реестра недвижимости об объекте недвижимости
Описание местоположения земельного участка

Земельный участок			
(вид объекта недвижимости)			
Лист № ___ Раздела 3.1	Всего листов раздела 3.1 : ___	Всего разделов: ___	Всего листов выписки: ___
30.12.2022.№ 99/2022/514083291			
Кадастровый номер:		47:14:0802001:2461	

Описание местоположения границ земельного участка							
Номер п/п	Номер точки		Дирекционный угол	Горизонтальное проложение, м	Описание закрепления на местности	Кадастровые номера смежных участков	Сведения об адресах правообладателей смежных земельных участков
	начальная	конечная					
1	2	3	4	5	6	7	8
1	1	2	данные отсутствуют	данные отсутствуют	данные отсутствуют	данные отсутствуют	данные отсутствуют
2	2	3	данные отсутствуют	данные отсутствуют	данные отсутствуют	данные отсутствуют	данные отсутствуют
3	3	4	данные отсутствуют	данные отсутствуют	данные отсутствуют	данные отсутствуют	данные отсутствуют
4	4	1	данные отсутствуют	данные отсутствуют	данные отсутствуют	данные отсутствуют	данные отсутствуют

Государственный регистратор		ФГИС ЕГРН
полное наименование должности	подпись	инициалы, фамилия

М.П.

Земельный участок			
(вид объекта недвижимости)			
Лист № __ Раздела 3.2	Всего листов раздела 3.2 : __	Всего разделов: __	Всего листов выписки: __
30.12.2022.№ 99/2022/514083291			
Кадастровый номер:		47:14:0802001:2461	

Сведения о характерных точках границы земельного участка				
Система координат				
Зона №				
Номер точки	Координаты		Описание закрепления на местности	Средняя квадратическая погрешность определения координат характерных точек границ земельного участка, м
	X	Y		
1	2	3	4	5
1	412467.05	2169974.25	Металлический столб	0.1
2	412613.41	2170178.36	Металлический столб	0.1
3	412566.53	2170207.48	Металлический столб	0.1
4	412420.16	2170003.37	Металлический столб	0.1

Государственный регистратор		ФГИС ЕГРН
полное наименование должности	подпись	инициалы, фамилия

М.П.

2451

Выписка из Единого государственного реестра недвижимости об объекте недвижимости
Сведения о частях земельного участка

Земельный участок			
(вид объекта недвижимости)			
Лист № ___ Раздела 4	Всего листов раздела 4 : ___	Всего разделов: ___	Всего листов выписки: ___
30.12.2022 № 99/2022/514083291			
Кадастровый номер:		47:14:0802001:2461	

План (чертеж, схема) части земельного участка	Учетный номер части: 47:14:0802001:2461/1
 <p>47:14:0802001:2461/1</p>	
Масштаб 1: данные отсутствуют	Условные обозначения:

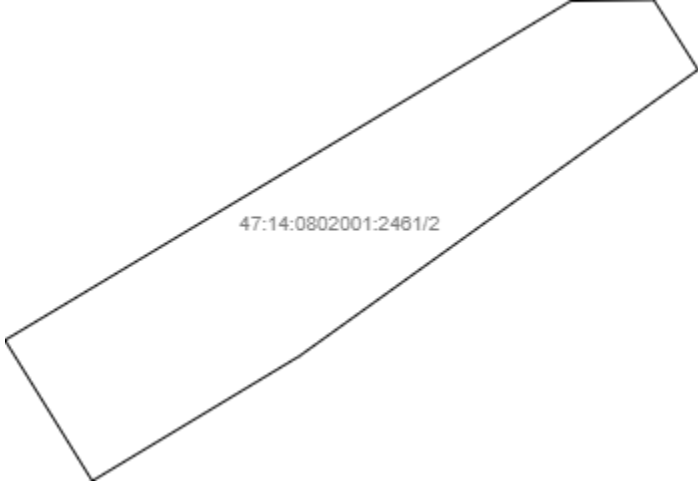
Государственный регистратор		ФГИС ЕГРН
полное наименование должности	подпись	инициалы, фамилия

М.П.

2452

Выписка из Единого государственного реестра недвижимости об объекте недвижимости
Сведения о частях земельного участка

Земельный участок			
(вид объекта недвижимости)			
Лист № __ Раздела 4	Всего листов раздела 4 : __	Всего разделов: __	Всего листов выписки: __
30.12.2022 № 99/2022/514083291			
Кадастровый номер:		47:14:0802001:2461	

План (чертеж, схема) части земельного участка	Учетный номер части: 47:14:0802001:2461/2
	
Масштаб 1: данные отсутствуют	Условные обозначения:

Государственный регистратор		ФГИС ЕГРН
полное наименование должности	подпись	инициалы, фамилия

М.П.

2453

Выписка из Единого государственного реестра недвижимости об объекте недвижимости
Сведения о частях земельного участка

Земельный участок			
<small>(вид объекта недвижимости)</small>			
Лист № __ Раздела 4.1	Всего листов раздела 4.1 : __	Всего разделов: __	Всего листов выписки: __
30.12.2022.№ 99/2022/514083291			
Кадастровый номер:		47:14:0802001:2461	

Учетный номер части	Площадь (м ²)	Содержание ограничения в использовании или ограничения права на объект недвижимости или обременения объекта недвижимости
1	2	3
1	331	Частный сервитут, Решение собственников о наложении сервитута № б/н от 15.10.2017
2	148	Ограничения прав на земельный участок, предусмотренные статьями 56, 56.1 Земельного кодекса Российской Федерации, 47.14.2.287, Карта (план) объекта землеустройства № 1 от 06.12.2016

Государственный регистратор		ФГИС ЕГРН
полное наименование должности	подпись	инициалы, фамилия

М.П.

2454

Выписка из Единого государственного реестра недвижимости об объекте недвижимости
Сведения о частях земельного участка

Земельный участок			
<small>(вид объекта недвижимости)</small>			
Лист № __ Раздела 4.2	Всего листов раздела 4.2 : __	Всего разделов: __	Всего листов выписки: __
30.12.2022.№ 99/2022/514083291			
Кадастровый номер:		47:14:0802001:2461	

Сведения о характерных точках границы части (частей) земельного участка				
Учетный номер части: 1				
Система координат: МСК 47 зона 2				
Зона №				
Номер точки	Координаты, м		Описание закрепления на местности	Средняя квадратическая погрешность определения координат характерных точек границы части земельного участка, м
	X	Y		
1	2	3	4	5
2	412613.41	2170178.36	данные отсутствуют	2.5
3	412566.53	2170207.48	данные отсутствуют	2.5
5	412609.91	2170173.47	данные отсутствуют	2.5
5	412609.91	2170173.47	данные отсутствуют	2.5
6	412563.03	2170202.59	данные отсутствуют	2.5

Государственный регистратор		ФГИС ЕГРН
полное наименование должности	подпись	инициалы, фамилия

М.П.

2455

Выписка из Единого государственного реестра недвижимости об объекте недвижимости
Сведения о частях земельного участка

Земельный участок			
<small>(вид объекта недвижимости)</small>			
Лист № __ Раздела 4.2	Всего листов раздела 4.2 : __	Всего разделов: __	Всего листов выписки: __
30.12.2022.№ 99/2022/514083291			
Кадастровый номер:		47:14:0802001:2461	

Сведения о характерных точках границы части (частей) земельного участка				
Учетный номер части: 2				
Система координат: МСК 47 зона 2				
Зона №				
Номер точки	Координаты, м		Описание закрепления на местности	Средняя квадратическая погрешность определения координат характерных точек границы части земельного участка, м
	X	Y		
1	2	3	4	5
7	412438.39	2170020.59	данные отсутствуют	0.1
7	412438.39	2170020.59	данные отсутствуют	0.1
8	412425.94	2169999.78	данные отсутствуют	данные отсутствуют
9	412420.77	2170002.99	данные отсутствуют	данные отсутствуют
10	412425.36	2170010.62	данные отсутствуют	данные отсутствуют
11	412435.87	2170025.28	данные отсутствуют	данные отсутствуют
12	412438.43	2170023.65	данные отсутствуют	0.1

Государственный регистратор		ФГИС ЕГРН
полное наименование должности	подпись	инициалы, фамилия

М.П.

Выписка из Единого государственного реестра недвижимости об объекте недвижимости
Сведения о характеристиках объекта недвижимости

На основании запроса от 30.11.2022 г., поступившего на рассмотрение 01.12.2022 г., сообщаем, что согласно записям Единого государственного реестра недвижимости:

Земельный участок			
<small>(вид объекта недвижимости)</small>			
Лист № ___ Раздела 1	Всего листов раздела 1 : ___	Всего разделов: ___	Всего листов выписки: ___
01.12.2022 № 99/2022/509820871			
Кадастровый номер:		47:14:0802001:2609	

Номер кадастрового квартала:	47:14:0802001
Дата присвоения кадастрового номера:	16.12.2019
Ранее присвоенный государственный учетный номер:	данные отсутствуют
Адрес:	Ленинградская область, Ломоносовский район
Площадь:	36426 +/- 67 кв. м
Кадастровая стоимость, руб.:	289950.96
Кадастровые номера расположенных в пределах земельного участка объектов недвижимости:	данные отсутствуют
Кадастровые номера объектов недвижимости, из которых образован объект недвижимости:	47:14:0802001:82
Кадастровые номера образованных объектов недвижимости:	данные отсутствуют
Сведения о включении объекта недвижимости в состав предприятия как имущественного комплекса:	

Государственный регистратор		ФГИС ЕГРН
полное наименование должности	подпись	инициалы, фамилия

М.П.

2457

Выписка из Единого государственного реестра недвижимости об объекте недвижимости
Сведения о характеристиках объекта недвижимости

Земельный участок			
(вид объекта недвижимости)			
Лист № ___ Раздела 1	Всего листов раздела 1 : ___	Всего разделов: ___	Всего листов выписки: ___
01.12.2022 № 99/2022/509820871			
Кадастровый номер:		47:14:0802001:2609	

Категория земель:	Земли сельскохозяйственного назначения
Виды разрешенного использования:	Для сельскохозяйственного производства
Сведения о кадастровом инженере:	Артеменко Борис Михайлович №47-11-0103, ООО "Аскор"
Сведения о лесах, водных объектах и об иных природных объектах, расположенных в пределах земельного участка:	данные отсутствуют
Сведения о том, что земельный участок полностью или частично расположен в границах зоны с особыми условиями использования территории или территории объекта культурного наследия	данные отсутствуют
Сведения о том, что земельный участок расположен в границах особой экономической зоны, территории опережающего социально-экономического развития, зоны территориального развития в Российской Федерации, игровой зоны:	данные отсутствуют
Сведения о том, что земельный участок расположен в границах особо охраняемой природной территории, охотничьих угодий, лесничеств, лесопарков:	данные отсутствуют
Сведения о результатах проведения государственного земельного надзора:	данные отсутствуют
Сведения о расположении земельного участка в границах территории, в отношении которой утвержден проект межевания территории:	данные отсутствуют

Государственный регистратор		ФГИС ЕГРН
полное наименование должности	подпись	инициалы, фамилия

М.П.

Сведения о характеристиках объекта недвижимости

Земельный участок			
(вид объекта недвижимости)			
Лист № ___ Раздела 1	Всего листов раздела 1 : ___	Всего разделов: ___	Всего листов выписки: ___
01.12.2022.№ 99/2022/509820871			
Кадастровый номер:		47:14:0802001:2609	

Условный номер земельного участка:	данные отсутствуют
Сведения о принятии акта и (или) заключении договора, предусматривающих предоставление в соответствии с земельным законодательством исполнительным органом государственной власти или органом местного самоуправления находящегося в государственной или муниципальной собственности земельного участка для строительства наемного дома социального использования или наемного дома коммерческого использования:	данные отсутствуют
Сведения о том, что земельный участок или земельные участки образованы на основании решения об изъятии земельного участка и (или) расположенного на нем объекта недвижимости для государственных или муниципальных нужд:	данные отсутствуют
Сведения о том, что земельный участок образован из земель или земельного участка, государственная собственность на которые не разграничена:	данные отсутствуют
Сведения о наличии земельного спора о местоположении границ земельных участков:	данные отсутствуют
Статус записи об объекте недвижимости:	Сведения об объекте недвижимости имеют статус "актуальные"
Особые отметки:	Сведения о видах разрешенного использования имеют статус «Актуальные незасвидетельствованные». Право (ограничение права, обременение объекта недвижимости) зарегистрировано на данный объект недвижимости с видами разрешенного использования «Для ведения крестьянского (фермерского) хозяйства».
Получатель выписки:	Красоткина Елена Николаевна

Государственный регистратор		ФГИС ЕГРН
полное наименование должности	подпись	инициалы, фамилия

М.П.

Выписка из Единого государственного реестра недвижимости об объекте недвижимости
Сведения о зарегистрированных правах

Земельный участок	
<small>(вид объекта недвижимости)</small>	
Лист № <u> </u> Раздела 2	Всего листов раздела 2 : <u> </u>
Всего разделов: <u> </u>	
Всего листов выписки: <u> </u>	
01.12.2022.№ 99/2022/509820871	
Кадастровый номер:	47:14:0802001:2609
1. Правообладатель (правообладатели):	1.1. Кричевский Василий Георгиевич
2. Вид, номер и дата государственной регистрации права:	2.1. Долевая собственность, № 47:14:0802001:2609-47/021/2019-2 от 16.12.2019, 1/2
3. Ограничение прав и обременение объекта недвижимости:	не зарегистрировано
1. Правообладатель (правообладатели):	1.2. Масляков Алексей Николаевич
2. Вид, номер и дата государственной регистрации права:	2.2. Долевая собственность, № 47:14:0802001:2609-47/021/2019-1 от 16.12.2019, 1/2
3. Ограничение прав и обременение объекта недвижимости:	не зарегистрировано
4. Договоры участия в долевом строительстве:	данные отсутствуют
5. Заявленные в судебном порядке права требования:	данные отсутствуют
6. Сведения о возражении в отношении зарегистрированного права:	данные отсутствуют
7. Сведения о наличии решения об изъятии объекта недвижимости для государственных и муниципальных нужд:	данные отсутствуют
8. Сведения о невозможности государственной регистрации без личного участия правообладателя или его законного представителя:	
9. Правопритязания и сведения о наличии поступивших, но не рассмотренных заявлений о проведении государственной регистрации права (перехода, прекращения права), ограничения права или обременения объекта недвижимости, сделки в отношении объекта недвижимости:	данные отсутствуют
10. Сведения об осуществлении государственной регистрации сделки, права, ограничения права без необходимого в силу закона согласия третьего лица, органа:	данные отсутствуют
11. Сведения о невозможности государственной регистрации перехода, прекращения, ограничения права на земельный участок из земель сельскохозяйственного назначения:	

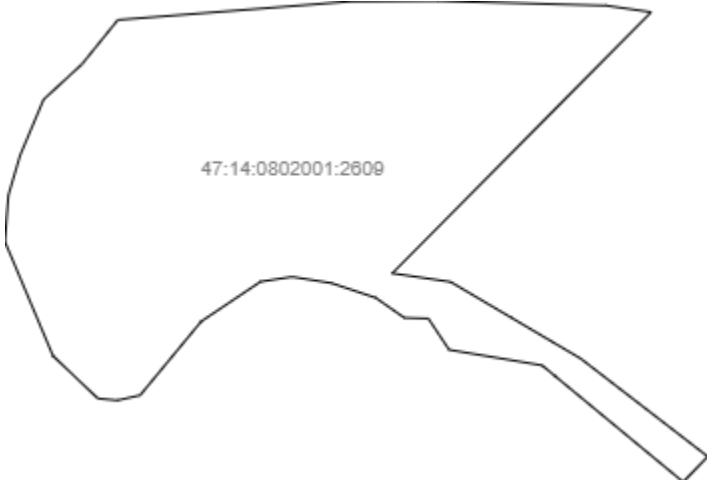
Государственный регистратор		ФГИС ЕГРН
полное наименование должности	подпись	инициалы, фамилия

М.П.

2460

Выписка из Единого государственного реестра недвижимости об объекте недвижимости
Описание местоположения земельного участка

Земельный участок			
(вид объекта недвижимости)			
Лист № ___ Раздела 3	Всего листов раздела 3 : ___	Всего разделов: ___	Всего листов выписки: ___
01.12.2022.№ 99/2022/509820871			
Кадастровый номер:		47:14:0802001:2609	

План (чертеж, схема) земельного участка			
			
Масштаб 1: данные отсутствуют	Условные обозначения:		

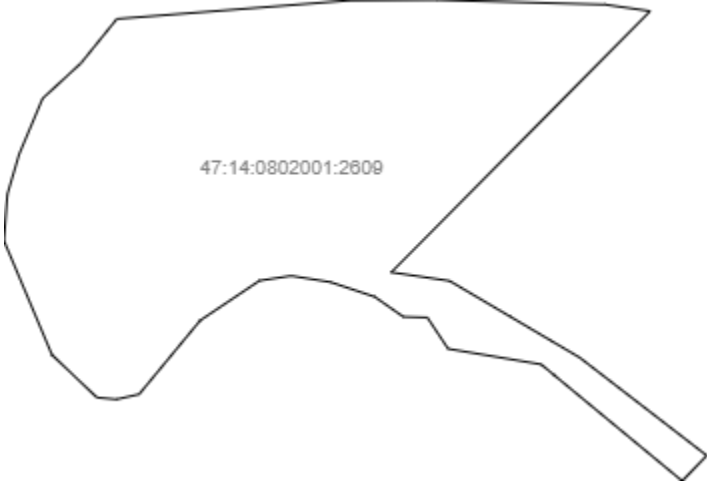
Государственный регистратор		ФГИС ЕГРН
полное наименование должности	подпись	инициалы, фамилия

М.П.

2461

Выписка из Единого государственного реестра недвижимости об объекте недвижимости
Описание местоположения земельного участка

Земельный участок			
(вид объекта недвижимости)			
Лист № ___ Раздела 3	Всего листов раздела 3 : ___	Всего разделов: ___	Всего листов выписки: ___
01.12.2022 № 99/2022/509820871			
Кадастровый номер:		47:14:0802001:2609	

План (чертеж, схема) земельного участка			
			
Масштаб 1: данные отсутствуют	Условные обозначения:		

Государственный регистратор		ФГИС ЕГРН
полное наименование должности	подпись	инициалы, фамилия

М.П.

Выписка из Единого государственного реестра недвижимости об объекте недвижимости
Описание местоположения земельного участка

Земельный участок			
(вид объекта недвижимости)			
Лист № <u> </u> Раздела 3.1	Всего листов раздела 3.1 : <u> </u>	Всего разделов: <u> </u>	Всего листов выписки: <u> </u>
01.12.2022.№ 99/2022/509820871			
Кадастровый номер:		47:14:0802001:2609	

Описание местоположения границ земельного участка							
Номер п/п	Номер точки		Дирекционный угол	Горизонтальное проложение, м	Описание закрепления на местности	Кадастровые номера смежных участков	Сведения об адресах правообладателей смежных земельных участков
	начальная	конечная					
1	2	3	4	5	6	7	8
1	1	2	данные отсутствуют	данные отсутствуют	данные отсутствуют	данные отсутствуют	данные отсутствуют
2	2	3	данные отсутствуют	данные отсутствуют	данные отсутствуют	данные отсутствуют	данные отсутствуют
3	3	4	данные отсутствуют	данные отсутствуют	данные отсутствуют	данные отсутствуют	данные отсутствуют
4	4	5	данные отсутствуют	данные отсутствуют	данные отсутствуют	данные отсутствуют	данные отсутствуют
5	5	6	данные отсутствуют	данные отсутствуют	данные отсутствуют	данные отсутствуют	данные отсутствуют
6	6	7	данные отсутствуют	данные отсутствуют	данные отсутствуют	данные отсутствуют	данные отсутствуют
7	7	8	данные отсутствуют	данные отсутствуют	данные отсутствуют	данные отсутствуют	данные отсутствуют
8	8	9	данные отсутствуют	данные отсутствуют	данные отсутствуют	данные отсутствуют	данные отсутствуют
9	9	10	данные отсутствуют	данные отсутствуют	данные отсутствуют	данные отсутствуют	данные отсутствуют
10	10	11	данные отсутствуют	данные отсутствуют	данные отсутствуют	данные отсутствуют	данные отсутствуют
11	11	12	данные отсутствуют	данные отсутствуют	данные отсутствуют	данные отсутствуют	данные отсутствуют
12	12	13	данные отсутствуют	данные отсутствуют	данные отсутствуют	данные отсутствуют	данные отсутствуют
13	13	14	данные отсутствуют	данные отсутствуют	данные отсутствуют	данные отсутствуют	данные отсутствуют
14	14	15	данные отсутствуют	данные отсутствуют	данные отсутствуют	данные отсутствуют	данные отсутствуют

			отсутствуют	отсутствуют			
2563	15	16	данные отсутствуют	данные отсутствуют	данные отсутствуют	данные отсутствуют	данные отсутствуют

Государственный регистратор		ФГИС ЕГРН
полное наименование должности	подпись	инициалы, фамилия

М.П.

Выписка из Единого государственного реестра недвижимости об объекте недвижимости
Описание местоположения земельного участка

Земельный участок			
(вид объекта недвижимости)			
Лист № __ Раздела 3.1	Всего листов раздела 3.1 : __	Всего разделов: __	Всего листов выписки: __
01.12.2022.№ 99/2022/509820871			
Кадастровый номер:		47:14:0802001:2609	

Описание местоположения границ земельного участка							
Номер п/п	Номер точки		Дирекционный угол	Горизонтальное проложение, м	Описание закрепления на местности	Кадастровые номера смежных участков	Сведения об адресах правообладателей смежных земельных участков
	начальная	конечная					
1	2	3	4	5	6	7	8
16	16	17	данные отсутствуют	данные отсутствуют	данные отсутствуют	данные отсутствуют	данные отсутствуют
17	17	18	данные отсутствуют	данные отсутствуют	данные отсутствуют	данные отсутствуют	данные отсутствуют
18	18	19	данные отсутствуют	данные отсутствуют	данные отсутствуют	данные отсутствуют	данные отсутствуют
19	19	20	данные отсутствуют	данные отсутствуют	данные отсутствуют	данные отсутствуют	данные отсутствуют
20	20	21	данные отсутствуют	данные отсутствуют	данные отсутствуют	данные отсутствуют	данные отсутствуют
21	21	22	данные отсутствуют	данные отсутствуют	данные отсутствуют	данные отсутствуют	данные отсутствуют
22	22	23	данные отсутствуют	данные отсутствуют	данные отсутствуют	данные отсутствуют	данные отсутствуют
23	23	24	данные отсутствуют	данные отсутствуют	данные отсутствуют	данные отсутствуют	данные отсутствуют
24	24	25	данные отсутствуют	данные отсутствуют	данные отсутствуют	данные отсутствуют	данные отсутствуют
25	25	26	данные отсутствуют	данные отсутствуют	данные отсутствуют	данные отсутствуют	данные отсутствуют
26	26	27	данные отсутствуют	данные отсутствуют	данные отсутствуют	данные отсутствуют	данные отсутствуют
27	27	28	данные отсутствуют	данные отсутствуют	данные отсутствуют	данные отсутствуют	данные отсутствуют
28	28	29	данные отсутствуют	данные отсутствуют	данные отсутствуют	данные отсутствуют	данные отсутствуют

29	29	30	данные отсутствуют	данные отсутствуют	данные отсутствуют	данные отсутствуют	данные отсутствуют
2465 30	30	31	данные отсутствуют	данные отсутствуют	данные отсутствуют	данные отсутствуют	данные отсутствуют

Государственный регистратор		ФГИС ЕГРН
полное наименование должности	подпись	инициалы, фамилия

М.П.

2466

Выписка из Единого государственного реестра недвижимости об объекте недвижимости
Описание местоположения земельного участка

Земельный участок			
<small>(вид объекта недвижимости)</small>			
Лист № ___ Раздела 3.1	Всего листов раздела 3.1 : ___	Всего разделов: ___	Всего листов выписки: ___
01.12.2022.№ 99/2022/509820871			
Кадастровый номер:		47:14:0802001:2609	

Описание местоположения границ земельного участка							
Номер п/п	Номер точки		Дирекционный угол	Горизонтальное проложение, м	Описание закрепления на местности	Кадастровые номера смежных участков	Сведения об адресах правообладателей смежных земельных участков
	начальная	конечная					
1	2	3	4	5	6	7	8
31	31	32	данные отсутствуют	данные отсутствуют	данные отсутствуют	данные отсутствуют	данные отсутствуют
32	32	1	данные отсутствуют	данные отсутствуют	данные отсутствуют	данные отсутствуют	данные отсутствуют

Государственный регистратор		ФГИС ЕГРН
полное наименование должности	подпись	инициалы, фамилия

М.П.

Выписка из Единого государственного реестра недвижимости об объекте недвижимости
Описание местоположения земельного участка

Земельный участок			
(вид объекта недвижимости)			
Лист № ___ Раздела 3.2	Всего листов раздела 3.2 : ___	Всего разделов: ___	Всего листов выписки: ___
01.12.2022.№ 99/2022/509820871			
Кадастровый номер:		47:14:0802001:2609	

Сведения о характерных точках границы земельного участка				
Система координат				
Зона №				
Номер точки	Координаты		Описание закрепления на местности	Средняя квадратическая погрешность определения координат характерных точек границ земельного участка, м
	X	Y		
1	2	3	4	5
1	411324.57	2167640.13	Метал. столб, h=1,5м,d=0,2м	0.1
2	411345.52	2167657.14	Метал. столб, h=1,5м,d=0,2м	0.1
3	411354.27	2167767.75	Метал. столб, h=1,5м,d=0,2м	0.1
4	411354.49	2167808.88	Метал. столб, h=1,5м,d=0,2м	0.1
5	411352.3	2167888.98	Метал. столб, h=1,5м,d=0,2м	0.1
6	411349.21	2167910.44	Метал. столб, h=1,5м,d=0,2м	0.1
7	411225.44	2167787.48	Метал. столб, h=1,5м,d=0,2м	0.1
8	411221.37	2167815.17	Метал. столб, h=1,5м,d=0,2м	0.1
9	411204.34	2167844.12	Метал. столб, h=1,5м,d=0,2м	0.1
10	411193.03	2167863.34	Метал. столб, h=1,5м,d=0,2м	0.1
11	411185.02	2167876.96	Метал. столб, h=1,5м,d=0,2м	0.1
12	411138.6	2167937.29	Метал. столб, h=1,5м,d=0,2м	0.1
13	411126.55	2167925.62	Метал. столб, h=1,5м,d=0,2м	0.1
14	411128.81	2167922.87	Метал. столб, h=1,5м,d=0,2м	0.1
15	411176.72	2167864.81	Метал. столб, h=1,5м,d=0,2м	0.1

Государственный регистратор		ФГИС ЕГРН
полное наименование должности	подпись	инициалы, фамилия

М.П.

Выписка из Единого государственного реестра недвижимости об объекте недвижимости
Описание местоположения земельного участка

Земельный участок			
(вид объекта недвижимости)			
Лист № __ Раздела 3.2	Всего листов раздела 3.2 : __	Всего разделов: __	Всего листов выписки: __
01.12.2022.№ 99/2022/509820871			
Кадастровый номер:		47:14:0802001:2609	

Сведения о характерных точках границы земельного участка				
Система координат				
Зона №				
Номер точки	Координаты		Описание закрепления на местности	Средняя квадратическая погрешность определения координат характерных точек границ земельного участка, м
	X	Y		
1	2	3	4	5
16	411181.81	2167858.64	Метал. столб, h=1,5м,d=0,2м	0.1
17	411189.18	2167814.46	Метал. столб, h=1,5м,d=0,2м	0.1
18	411204.04	2167804.58	Метал. столб, h=1,5м,d=0,2м	0.1
19	411204.35	2167793.18	Метал. столб, h=1,5м,d=0,2м	0.1
20	411213.85	2167779.56	Метал. столб, h=1,5м,d=0,2м	0.1
21	411220.79	2167758.59	Метал. столб, h=1,5м,d=0,2м	0.1
22	411223.76	2167739.9	Метал. столб, h=1,5м,d=0,2м	0.1
23	411221.48	2167724.91	Метал. столб, h=1,5м,d=0,2м	0.1
24	411202.62	2167696.73	Метал. столб, h=1,5м,d=0,2м	0.1
25	411167.63	2167667.71	Метал. столб, h=1,5м,d=0,2м	0.1
26	411165.23	2167656.97	Метал. столб, h=1,5м,d=0,2м	0.1
27	411166.07	2167647.71	Метал. столб, h=1,5м,d=0,2м	0.1
28	411186.31	2167626.35	Метал. столб, h=1,5м,d=0,2м	0.1
29	411240.38	2167603.55	Метал. столб, h=1,5м,d=0,2м	0.1
30	411262.38	2167605.15	Метал. столб, h=1,5м,d=0,2м	0.1

Государственный регистратор		ФГИС ЕГРН
полное наименование должности	подпись	инициалы, фамилия

М.П.

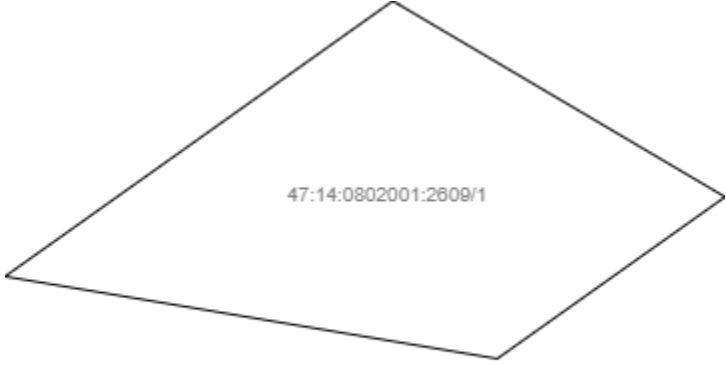
Земельный участок			
(вид объекта недвижимости)			
Лист № __ Раздела 3.2	Всего листов раздела 3.2 : __	Всего разделов: __	Всего листов выписки: __
01.12.2022.№ 99/2022/509820871			
Кадастровый номер:		47:14:0802001:2609	

Сведения о характерных точках границы земельного участка				
Система координат				
Зона №				
Номер точки	Координаты		Описание закрепления на местности	Средняя квадратическая погрешность определения координат характерных точек границ земельного участка, м
	X	Y		
1	2	3	4	5
31	411281.37	2167610.74	Метал. столб, h=1,5м,d=0,2м	0.1
32	411307.79	2167621.88	Метал. столб, h=1,5м,d=0,2м	0.1

Государственный регистратор		ФГИС ЕГРН
полное наименование должности	подпись	инициалы, фамилия

М.П.

Земельный участок			
(вид объекта недвижимости)			
Лист № __ Раздела 4	Всего листов раздела 4 : __	Всего разделов: __	Всего листов выписки: __
01.12.2022 № 99/2022/509820871			
Кадастровый номер:		47:14:0802001:2609	

План (чертеж, схема) части земельного участка	Учетный номер части: 47:14:0802001:2609/1
	
Масштаб 1: данные отсутствуют	Условные обозначения:

Государственный регистратор		ФГИС ЕГРН
полное наименование должности	подпись	инициалы, фамилия

М.П.

Земельный участок			
(вид объекта недвижимости)			
Лист № __ Раздела 4.1	Всего листов раздела 4.1 : __	Всего разделов: __	Всего листов выписки: __
01.12.2022.№ 99/2022/509820871			
Кадастровый номер:		47:14:0802001:2609	

Учетный номер части	Площадь (м ²)	Содержание ограничения в использовании или ограничения права на объект недвижимости или обременения объекта недвижимости
1	2	3
1	473	Ограничения прав на земельный участок, предусмотренные статьями 56, 56.1 Земельного кодекса Российской Федерации, 47.14.2.143, Карта(план) № - от 16.06.2016

Государственный регистратор		ФГИС ЕГРН
полное наименование должности	подпись	инициалы, фамилия

М.П.

Выписка из Единого государственного реестра недвижимости об объекте недвижимости
Сведения о частях земельного участка

2472

Земельный участок			
<small>(вид объекта недвижимости)</small>			
Лист № __ Раздела 4.2	Всего листов раздела 4.2 : __	Всего разделов: __	Всего листов выписки: __
01.12.2022.№ 99/2022/509820871			
Кадастровый номер:		47:14:0802001:2609	

Сведения о характерных точках границы части (частей) земельного участка

Учетный номер части: 1

Система координат: МСК 47 зона 2

Зона №

Номер точки	Координаты, м		Описание закрепления на местности	Средняя квадратическая погрешность определения координат характерных точек границы части земельного участка, м
	X	Y		
1	2	3	4	5
9	411204.34	2167844.12	Метал. столб, h=1,5м,d=0,2м	0.1
10	411193.03	2167863.34	Метал. столб, h=1,5м,d=0,2м	0.1
33	411204.58	2167843.71	данные отсутствуют	данные отсутствуют
33	411204.58	2167843.71	данные отсутствуют	данные отсутствуют
34	411188.16	2167820.55	данные отсутствуют	данные отсутствуют
35	411183.26	2167849.95	данные отсутствуют	данные отсутствуют
36	411192.9	2167863.55	данные отсутствуют	данные отсутствуют

Государственный регистратор		ФГИС ЕГРН
полное наименование должности	подпись	инициалы, фамилия

М.П.

Выписка из Единого государственного реестра недвижимости об объекте недвижимости
Сведения о характеристиках объекта недвижимости

На основании запроса от 15.08.2022 г., поступившего на рассмотрение 15.08.2022 г., сообщаем, что согласно записям Единого государственного реестра недвижимости:

Земельный участок			
(вид объекта недвижимости)			
Лист № ___ Раздела 1	Всего листов раздела 1 : ___	Всего разделов: ___	Всего листов выписки: ___
15.08.2022 № 99/2022/487355586			
Кадастровый номер:		47:14:0802001:3097	

Номер кадастрового квартала:	47:14:0802001
Дата присвоения кадастрового номера:	09.02.2022
Ранее присвоенный государственный учетный номер:	данные отсутствуют
Адрес:	Ленинградская область, Ломоносовский муниципальный район, Лопухинское сельское поселение, д. Заостровье
Площадь:	2694 +/- 30 кв. м
Кадастровая стоимость, руб.:	1705652.22
Кадастровые номера расположенных в пределах земельного участка объектов недвижимости:	данные отсутствуют
Кадастровые номера объектов недвижимости, из которых образован объект недвижимости:	данные отсутствуют
Кадастровые номера образованных объектов недвижимости:	данные отсутствуют
Сведения о включении объекта недвижимости в состав предприятия как имущественного комплекса:	

Государственный регистратор		ФГИС ЕГРН
полное наименование должности	подпись	инициалы, фамилия

М.П.

2474

Выписка из Единого государственного реестра недвижимости об объекте недвижимости
Сведения о характеристиках объекта недвижимости

Земельный участок			
(вид объекта недвижимости)			
Лист № ___ Раздела 1	Всего листов раздела 1 : ___	Всего разделов: ___	Всего листов выписки: ___
15.08.2022 № 99/2022/487355586			
Кадастровый номер:		47:14:0802001:3097	

Категория земель:	Земли населённых пунктов
Виды разрешенного использования:	общее пользование территории
Сведения о кадастровом инженере:	Леонец Александр Сергеевич №47-14-0642
Сведения о лесах, водных объектах и об иных природных объектах, расположенных в пределах земельного участка:	данные отсутствуют
Сведения о том, что земельный участок полностью или частично расположен в границах зоны с особыми условиями использования территории или территории объекта культурного наследия	данные отсутствуют
Сведения о том, что земельный участок расположен в границах особой экономической зоны, территории опережающего социально-экономического развития, зоны территориального развития в Российской Федерации, игровой зоны:	данные отсутствуют
Сведения о том, что земельный участок расположен в границах особо охраняемой природной территории, охотничьих угодий, лесничеств, лесопарков:	данные отсутствуют
Сведения о результатах проведения государственного земельного надзора:	данные отсутствуют
Сведения о расположении земельного участка в границах территории, в отношении которой утвержден проект межевания территории:	данные отсутствуют

Государственный регистратор		ФГИС ЕГРН
полное наименование должности	подпись	инициалы, фамилия

М.П.

Выписка из Единого государственного реестра недвижимости об объекте недвижимости
Сведения о характеристиках объекта недвижимости

2475

Земельный участок			
<small>(вид объекта недвижимости)</small>			
Лист № ___ Раздела 1	Всего листов раздела 1 : ___	Всего разделов: ___	Всего листов выписки: ___
15.08.2022.№ 99/2022/487355586			
Кадастровый номер:		47:14:0802001:3097	

Условный номер земельного участка:	данные отсутствуют
Сведения о принятии акта и (или) заключении договора, предусматривающих предоставление в соответствии с земельным законодательством исполнительным органом государственной власти или органом местного самоуправления находящегося в государственной или муниципальной собственности земельного участка для строительства наемного дома социального использования или наемного дома коммерческого использования:	данные отсутствуют
Сведения о том, что земельный участок или земельные участки образованы на основании решения об изъятии земельного участка и (или) расположенного на нем объекта недвижимости для государственных или муниципальных нужд:	данные отсутствуют
Сведения о том, что земельный участок образован из земель или земельного участка, государственная собственность на которые не разграничена:	данные отсутствуют
Сведения о наличии земельного спора о местоположении границ земельных участков:	данные отсутствуют
Статус записи об объекте недвижимости:	Сведения об объекте недвижимости имеют статус "актуальные"
Особые отметки:	Сведения о видах разрешенного использования имеют статус «Актуальные незасвидетельствованные». Право (ограничение права, обременение объекта недвижимости) зарегистрировано на данный объект недвижимости с видами разрешенного использования отсутствует. Сведения необходимые для заполнения раздела 3.1 отсутствуют. Сведения необходимые для заполнения раздела 4 отсутствуют.
Получатель выписки:	Красоткина Елена Николаевна

Государственный регистратор		ФГИС ЕГРН
полное наименование должности	подпись	инициалы, фамилия

М.П.

2476

Выписка из Единого государственного реестра недвижимости об объекте недвижимости
Сведения о зарегистрированных правах

Земельный участок	
<small>(вид объекта недвижимости)</small>	
Лист № <u> </u> Раздела <u>2</u>	Всего листов раздела <u>2</u> : <u> </u>
Всего разделов: <u> </u>	
Всего листов выписки: <u> </u>	
15.08.2022.№ 99/2022/487355586	
Кадастровый номер:	47:14:0802001:3097
1. Правообладатель (правообладатели):	1.1. Местная администрация муниципального образования Лопухинское сельское поселение муниципального образования Ломоносовского муниципального района Ленинградской области, ИНН: 4720008120
2. Вид, номер и дата государственной регистрации права:	2.1. Постоянное (бессрочное) пользование, № 47:14:0802001:3097-47/097/2022-1 от 15.03.2022
3. Ограничение прав и обременение объекта недвижимости:	не зарегистрировано
4. Договоры участия в долевом строительстве:	данные отсутствуют
5. Заявленные в судебном порядке права требования:	данные отсутствуют
6. Сведения о возражении в отношении зарегистрированного права:	данные отсутствуют
7. Сведения о наличии решения об изъятии объекта недвижимости для государственных и муниципальных нужд:	данные отсутствуют
8. Сведения о невозможности государственной регистрации без личного участия правообладателя или его законного представителя:	
9. Правопритязания и сведения о наличии поступивших, но не рассмотренных заявлений о проведении государственной регистрации права (перехода, прекращения права), ограничения права или обременения объекта недвижимости, сделки в отношении объекта недвижимости:	данные отсутствуют
10. Сведения об осуществлении государственной регистрации сделки, права, ограничения права без необходимого в силу закона согласия третьего лица, органа:	данные отсутствуют
11. Сведения о невозможности государственной регистрации перехода, прекращения, ограничения права на земельный участок из земель сельскохозяйственного назначения:	


Государственный регистратор		ФГИС ЕГРН
полное наименование должности	подпись	инициалы, фамилия

М.П.

2477

Выписка из Единого государственного реестра недвижимости об объекте недвижимости
Описание местоположения земельного участка

Земельный участок			
(вид объекта недвижимости)			
Лист № ___ Раздела 3	Всего листов раздела 3 : ___	Всего разделов: ___	Всего листов выписки: ___
15.08.2022 № 99/2022/487355586			
Кадастровый номер:		47:14:0802001:3097	

План (чертеж, схема) земельного участка			
			
Масштаб 1: данные отсутствуют	Условные обозначения:		

Государственный регистратор		ФГИС ЕГРН
полное наименование должности	подпись	инициалы, фамилия

М.П.

2478

Выписка из Единого государственного реестра недвижимости об объекте недвижимости
Описание местоположения земельного участка

Земельный участок			
(вид объекта недвижимости)			
Лист № __ Раздела 3.2	Всего листов раздела 3.2 : __	Всего разделов: __	Всего листов выписки: __
15.08.2022.№ 99/2022/487355586			
Кадастровый номер:		47:14:0802001:3097	

Сведения о характерных точках границы земельного участка				
Система координат				
Зона №				
Номер точки	Координаты		Описание закрепления на местности	Средняя квадратическая погрешность определения координат характерных точек границ земельного участка, м
	X	Y		
1	2	3	4	5
1	411805.13	2169704.6	данные отсутствуют	данные отсутствуют
2	411805.51	2169719.03	данные отсутствуют	данные отсутствуют
3	411584.83	2169608.34	данные отсутствуют	данные отсутствуют
4	411585.96	2169604.57	данные отсутствуют	данные отсутствуют
5	411683.06	2169641.19	данные отсутствуют	данные отсутствуют
6	411751.45	2169679.84	данные отсутствуют	данные отсутствуют

Государственный регистратор		ФГИС ЕГРН
полное наименование должности	подпись	инициалы, фамилия

М.П.

Выписка из Единого государственного реестра недвижимости об объекте недвижимости

Сведения о характеристиках объекта недвижимости

На основании запроса от 09.01.2023 г., поступившего на рассмотрение 09.01.2023 г., сообщаем, что согласно записям Единого государственного реестра недвижимости:

Земельный участок			
(вид объекта недвижимости)			
Лист № ___ Раздела 1	Всего листов раздела 1 : ___	Всего разделов: ___	Всего листов выписки: ___
09.01.2023 № 99/2023/514177924			
Кадастровый номер:		47:14:0802001:3154	

Номер кадастрового квартала:	47:14:0802001
Дата присвоения кадастрового номера:	09.08.2022
Ранее присвоенный государственный учетный номер:	данные отсутствуют
Адрес:	Российская Федерация, Ленинградская область, район Ломоносовский, сельское поселение Лопухинское
Площадь:	13809 +/- 1028 кв. м
Кадастровая стоимость, руб.:	112405.26
Кадастровые номера расположенных в пределах земельного участка объектов недвижимости:	47:14:0000000:37857
Кадастровые номера объектов недвижимости, из которых образован объект недвижимости:	47:14:0802001:147
Кадастровые номера образованных объектов недвижимости:	данные отсутствуют
Сведения о включении объекта недвижимости в состав предприятия как имущественного комплекса:	

Государственный регистратор		ФГИС ЕГРН
полное наименование должности	подпись	инициалы, фамилия

М.П.

2480

Выписка из Единого государственного реестра недвижимости об объекте недвижимости
Сведения о характеристиках объекта недвижимости

Земельный участок			
<small>(вид объекта недвижимости)</small>			
Лист № ___ Раздела 1	Всего листов раздела 1 : ___	Всего разделов: ___	Всего листов выписки: ___
09.01.2023 № 99/2023/514177924			
Кадастровый номер:		47:14:0802001:3154	

Категория земель:	Земли сельскохозяйственного назначения
Виды разрешенного использования:	Сельскохозяйственное производство
Сведения о кадастровом инженеру:	Дичманис Дмитрий Сергеевич №47-11-0094
Сведения о лесах, водных объектах и об иных природных объектах, расположенных в пределах земельного участка:	данные отсутствуют
Сведения о том, что земельный участок полностью или частично расположен в границах зоны с особыми условиями использования территории или территории объекта культурного наследия	данные отсутствуют
Сведения о том, что земельный участок расположен в границах особой экономической зоны, территории опережающего социально-экономического развития, зоны территориального развития в Российской Федерации, игровой зоны:	данные отсутствуют
Сведения о том, что земельный участок расположен в границах особо охраняемой природной территории, охотничьих угодий, лесничеств, лесопарков:	данные отсутствуют
Сведения о результатах проведения государственного земельного надзора:	данные отсутствуют
Сведения о расположении земельного участка в границах территории, в отношении которой утвержден проект межевания территории:	данные отсутствуют

Государственный регистратор		ФГИС ЕГРН
полное наименование должности	подпись	инициалы, фамилия

М.П.

Выписка из Единого государственного реестра недвижимости об объекте недвижимости
Сведения о характеристиках объекта недвижимости

2481

Земельный участок			
(вид объекта недвижимости)			
Лист № ___ Раздела 1	Всего листов раздела 1 : ___	Всего разделов: ___	Всего листов выписки: ___
09.01.2023 № 99/2023/514177924			
Кадастровый номер:		47:14:0802001:3154	

Условный номер земельного участка:	данные отсутствуют
Сведения о принятии акта и (или) заключении договора, предусматривающих предоставление в соответствии с земельным законодательством исполнительным органом государственной власти или органом местного самоуправления находящегося в государственной или муниципальной собственности земельного участка для строительства наемного дома социального использования или наемного дома коммерческого использования:	данные отсутствуют
Сведения о том, что земельный участок или земельные участки образованы на основании решения об изъятии земельного участка и (или) расположенного на нем объекта недвижимости для государственных или муниципальных нужд:	данные отсутствуют
Сведения о том, что земельный участок образован из земель или земельного участка, государственная собственность на которые не разграничена:	данные отсутствуют
Сведения о наличии земельного спора о местоположении границ земельных участков:	данные отсутствуют
Статус записи об объекте недвижимости:	Сведения об объекте недвижимости имеют статус "актуальные"
Особые отметки:	Для данного земельного участка обеспечен доступ посредством земельного участка (земельных участков) с кадастровым номером (кадастровыми номерами) земли общего пользования. Посредством данного земельного участка обеспечен доступ к земельному участку (земельным участкам) с кадастровым номером (кадастровыми номерами) 47:14:0802001:3153. Сведения о видах разрешенного использования имеют статус «Актуальные незасвидетельствованные». Право (ограничение права, обременение объекта недвижимости) зарегистрировано на данный объект недвижимости с видами разрешенного использования отсутствует. Сведения необходимые для заполнения раздела 3.1 отсутствуют.
Получатель выписки:	Красоткина Елена Николаевна

Государственный регистратор		ФГИС ЕГРН
полное наименование должности	подпись	инициалы, фамилия

М.П.

Выписка из Единого государственного реестра недвижимости об объекте недвижимости
Сведения о зарегистрированных правах

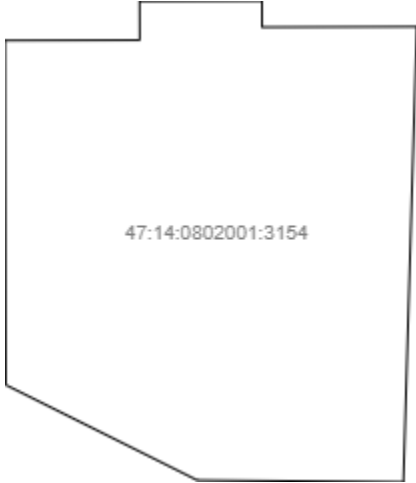
Земельный участок		
<small>(вид объекта недвижимости)</small>		
Лист № ___ Раздела 2	Всего листов раздела 2 : ___	Всего разделов: ___
Всего листов выписки: ___		
09.01.2023 № 99/2023/514177924		
Кадастровый номер:		47:14:0802001:3154
1.	Правообладатель (правообладатели):	1.1. Пантелеев Борис Андреевич
2.	Вид, номер и дата государственной регистрации права:	2.1. Собственность, № 47:14:0802001:3154-47/097/2022-1 от 09.08.2022
3.	Ограничение прав и обременение объекта недвижимости:	не зарегистрировано
4.	Договоры участия в долевом строительстве:	данные отсутствуют
5.	Заявленные в судебном порядке права требования:	данные отсутствуют
6.	Сведения о возражении в отношении зарегистрированного права:	данные отсутствуют
7.	Сведения о наличии решения об изъятии объекта недвижимости для государственных и муниципальных нужд:	данные отсутствуют
8.	Сведения о невозможности государственной регистрации без личного участия правообладателя или его законного представителя:	
9.	Правопритязания и сведения о наличии поступивших, но не рассмотренных заявлений о проведении государственной регистрации права (перехода, прекращения права), ограничения права или обременения объекта недвижимости, сделки в отношении объекта недвижимости:	данные отсутствуют
10.	Сведения об осуществлении государственной регистрации сделки, права, ограничения права без необходимого в силу закона согласия третьего лица, органа:	данные отсутствуют
11.	Сведения о невозможности государственной регистрации перехода, прекращения, ограничения права на земельный участок из земель сельскохозяйственного назначения:	
Государственный регистратор		ФГИС ЕГРН
полное наименование должности		инициалы, фамилия
		подпись

М.П.

2484

Выписка из Единого государственного реестра недвижимости об объекте недвижимости
Описание местоположения земельного участка

Земельный участок			
(вид объекта недвижимости)			
Лист № __ Раздела 3	Всего листов раздела 3 : __	Всего разделов: __	Всего листов выписки: __
09.01.2023 № 99/2023/514177924			
Кадастровый номер:		47:14:0802001:3154	

План (чертеж, схема) земельного участка			
			
Масштаб 1: данные отсутствуют	Условные обозначения:		

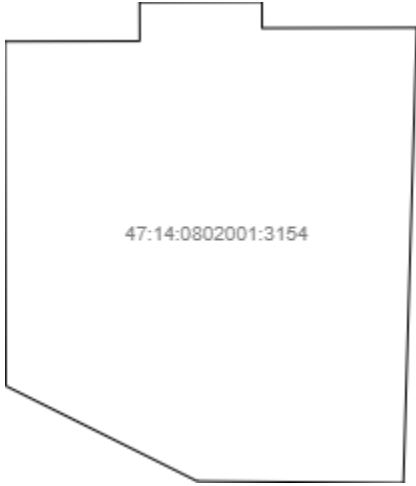
Государственный регистратор		ФГИС ЕГРН
полное наименование должности	подпись	инициалы, фамилия

М.П.

2485

Выписка из Единого государственного реестра недвижимости об объекте недвижимости
Описание местоположения земельного участка

Земельный участок			
(вид объекта недвижимости)			
Лист № ___ Раздела 3	Всего листов раздела 3 : ___	Всего разделов: ___	Всего листов выписки: ___
09.01.2023 № 99/2023/514177924			
Кадастровый номер:		47:14:0802001:3154	

План (чертеж, схема) земельного участка			
			
Масштаб 1: данные отсутствуют	Условные обозначения:		

Государственный регистратор		ФГИС ЕГРН
полное наименование должности	подпись	инициалы, фамилия

М.П.

Земельный участок			
(вид объекта недвижимости)			
Лист № __ Раздела 3.2	Всего листов раздела 3.2 : __	Всего разделов: __	Всего листов выписки: __
09.01.2023 № 99/2023/514177924			
Кадастровый номер:		47:14:0802001:3154	

Сведения о характерных точках границы земельного участка				
Система координат				
Зона №				
Номер точки	Координаты		Описание закрепления на местности	Средняя квадратическая погрешность определения координат характерных точек границ земельного участка, м
	X	Y		
1	2	3	4	5
1	412459.99	2169621.1	данные отсутствуют	данные отсутствуют
2	412460.08	2169658.89	данные отсутствуют	данные отсутствуют
3	412470.97	2169658.86	данные отсутствуют	данные отсутствуют
4	412471.05	2169693.2	данные отсутствуют	данные отсутствуют
5	412463.73	2169693.21	данные отсутствуют	данные отсутствуют
6	412463.84	2169736.62	данные отсутствуют	данные отсутствуют
7	412336.4	2169732.86	данные отсутствуют	данные отсутствуют
8	412336.91	2169674.98	данные отсутствуют	данные отсутствуют
9	412363.58	2169621.33	данные отсутствуют	данные отсутствуют


Государственный регистратор		ФГИС ЕГРН
полное наименование должности	подпись	инициалы, фамилия

М.П.

2487

Выписка из Единого государственного реестра недвижимости об объекте недвижимости
Сведения о частях земельного участка


Земельный участок			
(вид объекта недвижимости)			
Лист № __ Раздела 4	Всего листов раздела 4 : __	Всего разделов: __	Всего листов выписки: __
09.01.2023 № 99/2023/514177924			
Кадастровый номер:		47:14:0802001:3154	

План (чертеж, схема) части земельного участка		Учетный номер части: 47:14:0802001:3154/1	
 2001:3154/1			
Масштаб 1: данные отсутствуют	Условные обозначения:		

Государственный регистратор		ФГИС ЕГРН
полное наименование должности	подпись	инициалы, фамилия

М.П.

Земельный участок			
(вид объекта недвижимости)			
Лист № __ Раздела 4	Всего листов раздела 4 : __	Всего разделов: __	Всего листов выписки: __
09.01.2023 № 99/2023/514177924			
Кадастровый номер:		47:14:0802001:3154	

План (чертеж, схема) части земельного участка	Учетный номер части: 47:14:0802001:3154/2
	
Масштаб 1: данные отсутствуют	Условные обозначения:

Государственный регистратор		ФГИС ЕГРН
полное наименование должности	подпись	инициалы, фамилия

М.П.

Земельный участок			
(вид объекта недвижимости)			
Лист № __ Раздела 4.1	Всего листов раздела 4.1 : __	Всего разделов: __	Всего листов выписки: __
09.01.2023 № 99/2023/514177924			
Кадастровый номер:		47:14:0802001:3154	

Учетный номер части	Площадь (м ²)	Содержание ограничения в использовании или ограничения права на объект недвижимости или обременения объекта недвижимости
1	2	3
1	766	
2	212	

Государственный регистратор		ФГИС ЕГРН
полное наименование должности	подпись	инициалы, фамилия

М.П.

2490

Выписка из Единого государственного реестра недвижимости об объекте недвижимости
Сведения о частях земельного участка

Земельный участок			
<small>(вид объекта недвижимости)</small>			
Лист № __ Раздела 4.2	Всего листов раздела 4.2 : __	Всего разделов: __	Всего листов выписки: __
09.01.2023 № 99/2023/514177924			
Кадастровый номер:		47:14:0802001:3154	

Сведения о характерных точках границы части (частей) земельного участка				
Учетный номер части: 1				
Система координат: Местная 167				
Зона №				
Номер точки	Координаты, м		Описание закрепления на местности	Средняя квадратическая погрешность определения координат характерных точек границы части земельного участка, м
	X	Y		
1	2	3	4	5
2	412460.08	2169658.89	данные отсутствуют	данные отсутствуют
3	412470.97	2169658.86	данные отсутствуют	данные отсутствуют
3	412470.97	2169658.86	данные отсутствуют	данные отсутствуют
10	412470.98	2169664.86	данные отсутствуют	данные отсутствуют
11	412341.79	2169665.17	данные отсутствуют	данные отсутствуют
12	412344.77	2169659.16	данные отсутствуют	данные отсутствуют

Государственный регистратор		ФГИС ЕГРН
полное наименование должности	подпись	инициалы, фамилия

М.П.

Выписка из Единого государственного реестра недвижимости об объекте недвижимости
Сведения о частях земельного участка

Земельный участок			
<small>(вид объекта недвижимости)</small>			
Лист № __ Раздела 4.2	Всего листов раздела 4.2 : __	Всего разделов: __	Всего листов выписки: __
09.01.2023 № 99/2023/514177924			
Кадастровый номер:		47:14:0802001:3154	

Сведения о характерных точках границы части (частей) земельного участка				
Учетный номер части: 2				
Система координат: Местная 167				
Зона №				
Номер точки	Координаты, м		Описание закрепления на местности	Средняя квадратическая погрешность определения координат характерных точек границы части земельного участка, м
	X	Y		
1	2	3	4	5
7	412336.4	2169732.86	данные отсутствуют	данные отсутствуют
7	412336.4	2169732.86	данные отсутствуют	данные отсутствуют
8	412336.91	2169674.98	данные отсутствуют	данные отсутствуют
13	412339.92	2169668.93	данные отсутствуют	данные отсутствуют
14	412340.34	2169732.98	данные отсутствуют	данные отсутствуют

Государственный регистратор		ФГИС ЕГРН
полное наименование должности	подпись	инициалы, фамилия

М.П.

Выписка из Единого государственного реестра недвижимости об объекте недвижимости

Сведения о характеристиках объекта недвижимости

На основании запроса от 30.11.2022 г., поступившего на рассмотрение 01.12.2022 г., сообщаем, что согласно записям Единого государственного реестра недвижимости:

Земельный участок			
(вид объекта недвижимости)			
Лист № ___ Раздела 1	Всего листов раздела 1 : ___	Всего разделов: ___	Всего листов выписки: ___
01.12.2022 № 99/2022/509938858			
Кадастровый номер:		47:14:0803001:38	

Номер кадастрового квартала:	47:14:0803001
Дата присвоения кадастрового номера:	14.04.1994
Ранее присвоенный государственный учетный номер:	Кадастровый номер: 47:14:08-03-001:0038
Адрес:	Ленинградская область, Ломоносовский район, МО "Лопухинское сельское поселение", АОЗТ "Лопухинка-2"
Площадь:	0 кв. м
Кадастровая стоимость, руб.:	257981.02
Кадастровые номера расположенных в пределах земельного участка объектов недвижимости:	данные отсутствуют
Кадастровые номера объектов недвижимости, из которых образован объект недвижимости:	данные отсутствуют
Кадастровые номера образованных объектов недвижимости:	данные отсутствуют
Сведения о включении объекта недвижимости в состав предприятия как имущественного комплекса:	

Государственный регистратор		ФГИС ЕГРН
полное наименование должности	подпись	инициалы, фамилия

М.П.

2493

Выписка из Единого государственного реестра недвижимости об объекте недвижимости
Сведения о характеристиках объекта недвижимости

Земельный участок			
(вид объекта недвижимости)			
Лист № ___ Раздела 1	Всего листов раздела 1 : ___	Всего разделов: ___	Всего листов выписки: ___
01.12.2022 № 99/2022/509938858			
Кадастровый номер:		47:14:0803001:38	

Категория земель:	Земли сельскохозяйственного назначения
Виды разрешенного использования:	Для ведения крестьянского хозяйства
Сведения о кадастровом инженеру:	данные отсутствуют
Сведения о лесах, водных объектах и об иных природных объектах, расположенных в пределах земельного участка:	данные отсутствуют
Сведения о том, что земельный участок полностью или частично расположен в границах зоны с особыми условиями использования территории или территории объекта культурного наследия	данные отсутствуют
Сведения о том, что земельный участок расположен в границах особой экономической зоны, территории опережающего социально-экономического развития, зоны территориального развития в Российской Федерации, игровой зоны:	данные отсутствуют
Сведения о том, что земельный участок расположен в границах особо охраняемой природной территории, охотничьих угодий, лесничеств, лесопарков:	данные отсутствуют
Сведения о результатах проведения государственного земельного надзора:	данные отсутствуют
Сведения о расположении земельного участка в границах территории, в отношении которой утвержден проект межевания территории:	данные отсутствуют

Государственный регистратор		ФГИС ЕГРН
полное наименование должности	подпись	инициалы, фамилия

М.П.

Выписка из Единого государственного реестра недвижимости об объекте недвижимости
Сведения о характеристиках объекта недвижимости

2494

Земельный участок			
(вид объекта недвижимости)			
Лист № ___ Раздела 1	Всего листов раздела 1 : ___	Всего разделов: ___	Всего листов выписки: ___
01.12.2022.№ 99/2022/509938858			
Кадастровый номер:		47:14:0803001:38	

Условный номер земельного участка:	данные отсутствуют
Сведения о принятии акта и (или) заключении договора, предусматривающих предоставление в соответствии с земельным законодательством исполнительным органом государственной власти или органом местного самоуправления находящегося в государственной или муниципальной собственности земельного участка для строительства наемного дома социального использования или наемного дома коммерческого использования:	данные отсутствуют
Сведения о том, что земельный участок или земельные участки образованы на основании решения об изъятии земельного участка и (или) расположенного на нем объекта недвижимости для государственных или муниципальных нужд:	данные отсутствуют
Сведения о том, что земельный участок образован из земель или земельного участка, государственная собственность на которые не разграничена:	данные отсутствуют
Сведения о наличии земельного спора о местоположении границ земельных участков:	данные отсутствуют
Статус записи об объекте недвижимости:	Сведения об объекте недвижимости имеют статус "актуальные, ранее учтенные"
Особые отметки:	Граница земельного участка не установлена в соответствии с требованиями земельного законодательства. Сведения о видах разрешенного использования, площади имеют статус «Актуальные незасвидетельствованные». Право (ограничение права, обременение объекта недвижимости) зарегистрировано на данный объект недвижимости с видами разрешенного использования отсутствует, площадью 31700 кв.м.Сведения необходимые для заполнения раздела 3.1 отсутствуют.Сведения необходимые для заполнения раздела 4 отсутствуют.
Получатель выписки:	Красоткина Елена Николаевна

Государственный регистратор		ФГИС ЕГРН
полное наименование должности	подпись	инициалы, фамилия

М.П.

Выписка из Единого государственного реестра недвижимости об объекте недвижимости
Сведения о зарегистрированных правах

Земельный участок	
(вид объекта недвижимости)	
Лист № ___ Раздела 2	Всего листов раздела 2 : ___
Всего разделов: ___	Всего листов выписки: ___
01.12.2022.№ 99/2022/509938858	
Кадастровый номер:	47:14:0803001:38
1.	Правообладатель (правообладатели):
1.1.	Дьяков Олег Владимирович
2.	Вид, номер и дата государственной регистрации права:
2.1.	Собственность, № 47-78-21/011/2007-284 от 30.03.2007
Ограничение прав и обременение объекта недвижимости:	
3.	3.1.1. вид:
	Ипотека
	дата государственной регистрации:
	12.10.2021
	номер государственной регистрации:
	47:14:0803001:38-47/097/2021-3
3.1.1.1.	срок, на который установлено ограничение прав и обременение объекта недвижимости:
с 12.10.2021 по 09.09.2022	
лицо, в пользу которого установлено ограничение прав и обременение объекта недвижимости:	Мелузов Василий Дмитриевич
основание государственной регистрации:	'Договор займа с залогом' 78 АВ №1171259-1171264 от 09.10.2021
4.	Договоры участия в долевом строительстве:
	данные отсутствуют
5.	Заявленные в судебном порядке права требования:
	данные отсутствуют
6.	Сведения о возражении в отношении зарегистрированного права:
	данные отсутствуют
7.	Сведения о наличии решения об изъятии объекта недвижимости для государственных и муниципальных нужд:
	данные отсутствуют
8.	Сведения о невозможности государственной регистрации без личного участия правообладателя или его законного представителя:
9.	Правопритязания и сведения о наличии поступивших, но не рассмотренных заявлений о проведении государственной регистрации права (перехода, прекращения права), ограничения права или обременения объекта недвижимости, сделки в отношении объекта недвижимости:
	данные отсутствуют
10.	Сведения об осуществлении государственной регистрации сделки, права, ограничения права без необходимого в силу закона согласия третьего лица, органа:
	данные отсутствуют
11.	Сведения о невозможности государственной регистрации перехода, прекращения, ограничения права на земельный участок из земель сельскохозяйственного назначения:

Государственный регистратор		ФГИС ЕГРН
полное наименование должности	подпись	инициалы, фамилия

2497

Выписка из Единого государственного реестра недвижимости об объекте недвижимости
Описание местоположения земельного участка

Земельный участок			
(вид объекта недвижимости)			
Лист № ___ Раздела 3	Всего листов раздела 3 : ___	Всего разделов: ___	Всего листов выписки: ___
01.12.2022.№ 99/2022/509938858			
Кадастровый номер:		47:14:0803001:38	

План (чертеж, схема) земельного участка			
			
Масштаб 1: данные отсутствуют	Условные обозначения:		

Государственный регистратор		ФГИС ЕГРН
полное наименование должности	подпись	инициалы, фамилия

М.П.

Выписка из Единого государственного реестра недвижимости об объекте недвижимости
Описание местоположения земельного участка

Земельный участок			
<small>(вид объекта недвижимости)</small>			
Лист № __ Раздела 3.2	Всего листов раздела 3.2 : __	Всего разделов: __	Всего листов выписки: __
01.12.2022.№ 99/2022/509938858			
Кадастровый номер:		47:14:0803001:38	

Сведения о характерных точках границы земельного участка				
Система координат				
Зона №				
Номер точки	Координаты		Описание закрепления на местности	Средняя квадратическая погрешность определения координат характерных точек границ земельного участка, м
	X	Y		
1	2	3	4	5
1	413706.47	2166892.64	данные отсутствуют	данные отсутствуют
2	413689.74	2166950.28	данные отсутствуют	данные отсутствуют
3	413675.6	2166998.99	данные отсутствуют	данные отсутствуют
4	413359.31	2166918.15	данные отсутствуют	данные отсутствуют
5	413374.04	2166852.4	данные отсутствуют	данные отсутствуют
6	413475.64	2166865.98	данные отсутствуют	данные отсутствуют
7	413489.77	2166844.96	данные отсутствуют	данные отсутствуют

Государственный регистратор		ФГИС ЕГРН
полное наименование должности	подпись	инициалы, фамилия

М.П.

Земельный участок			
(вид объекта недвижимости)			
Лист № __ Раздела 4.1	Всего листов раздела 4.1 : __	Всего разделов: __	Всего листов выписки: __
01.12.2022.№ 99/2022/509938858			
Кадастровый номер:		47:14:0803001:38	

Учетный номер части	Площадь (м ²)	Содержание ограничения в использовании или ограничения права на объект недвижимости или обременения объекта недвижимости
1	2	3
1	698	Иные ограничения (обременения) прав, Временные. Дата истечения срока действия временного характера - 24.12.2014
2	213	Иные ограничения (обременения) прав, Временные. Дата истечения срока действия временного характера - 24.12.2014

Государственный регистратор		ФГИС ЕГРН
полное наименование должности	подпись	инициалы, фамилия

М.П.

Выписка из Единого государственного реестра недвижимости об объекте недвижимости

Сведения о характеристиках объекта недвижимости

На основании запроса от 06.12.2022 г., поступившего на рассмотрение 08.12.2022 г., сообщаем, что согласно записям Единого государственного реестра недвижимости:

Земельный участок			
(вид объекта недвижимости)			
Лист № ___ Раздела 1	Всего листов раздела 1 : ___	Всего разделов: ___	Всего листов выписки: ___
08.12.2022 № 99/2022/510825975			
Кадастровый номер:		47:14:0803001:39	

Номер кадастрового квартала:	47:14:0803001
Дата присвоения кадастрового номера:	23.12.1994
Ранее присвоенный государственный учетный номер:	Кадастровый номер: 47:14:08-03-001:0039
Адрес:	Ленинградская область, Ломоносовский район, МО "Лопухинское сельское поселение", АОЗТ "Лопухинка-2"
Площадь:	0 кв. м
Кадастровая стоимость, руб.:	257696.12
Кадастровые номера расположенных в пределах земельного участка объектов недвижимости:	данные отсутствуют
Кадастровые номера объектов недвижимости, из которых образован объект недвижимости:	данные отсутствуют
Кадастровые номера образованных объектов недвижимости:	данные отсутствуют
Сведения о включении объекта недвижимости в состав предприятия как имущественного комплекса:	

Государственный регистратор		ФГИС ЕГРН
полное наименование должности	подпись	инициалы, фамилия

М.П.

Выписка из Единого государственного реестра недвижимости об объекте недвижимости
Сведения о характеристиках объекта недвижимости

2501

Земельный участок			
(вид объекта недвижимости)			
Лист № ___ Раздела 1	Всего листов раздела 1 : ___	Всего разделов: ___	Всего листов выписки: ___
08.12.2022 № 99/2022/510825975			
Кадастровый номер:		47:14:0803001:39	

Категория земель:	Земли сельскохозяйственного назначения
Виды разрешенного использования:	Для ведения крестьянского хозяйства
Сведения о кадастровом инженеру:	данные отсутствуют
Сведения о лесах, водных объектах и об иных природных объектах, расположенных в пределах земельного участка:	данные отсутствуют
Сведения о том, что земельный участок полностью или частично расположен в границах зоны с особыми условиями использования территории или территории объекта культурного наследия	данные отсутствуют
Сведения о том, что земельный участок расположен в границах особой экономической зоны, территории опережающего социально-экономического развития, зоны территориального развития в Российской Федерации, игровой зоны:	данные отсутствуют
Сведения о том, что земельный участок расположен в границах особо охраняемой природной территории, охотничьих угодий, лесничеств, лесопарков:	данные отсутствуют
Сведения о результатах проведения государственного земельного надзора:	данные отсутствуют
Сведения о расположении земельного участка в границах территории, в отношении которой утвержден проект межевания территории:	данные отсутствуют

Государственный регистратор		ФГИС ЕГРН
полное наименование должности	подпись	инициалы, фамилия

М.П.

Выписка из Единого государственного реестра недвижимости об объекте недвижимости
Сведения о характеристиках объекта недвижимости

2502

Земельный участок			
(вид объекта недвижимости)			
Лист № ___ Раздела 1	Всего листов раздела 1 : ___	Всего разделов: ___	Всего листов выписки: ___
08.12.2022.№ 99/2022/510825975			
Кадастровый номер:		47:14:0803001:39	

Условный номер земельного участка:	данные отсутствуют
Сведения о принятии акта и (или) заключении договора, предусматривающих предоставление в соответствии с земельным законодательством исполнительным органом государственной власти или органом местного самоуправления находящегося в государственной или муниципальной собственности земельного участка для строительства наемного дома социального использования или наемного дома коммерческого использования:	данные отсутствуют
Сведения о том, что земельный участок или земельные участки образованы на основании решения об изъятии земельного участка и (или) расположенного на нем объекта недвижимости для государственных или муниципальных нужд:	данные отсутствуют
Сведения о том, что земельный участок образован из земель или земельного участка, государственная собственность на которые не разграничена:	данные отсутствуют
Сведения о наличии земельного спора о местоположении границ земельных участков:	данные отсутствуют
Статус записи об объекте недвижимости:	Сведения об объекте недвижимости имеют статус "актуальные, ранее учтенные"
Особые отметки:	Граница земельного участка не установлена в соответствии с требованиями земельного законодательства. Сведения о видах разрешенного использования, площади имеют статус «Актуальные незасвидетельствованные». Право (ограничение права, обременение объекта недвижимости) зарегистрировано на данный объект недвижимости с видами разрешенного использования «Для иных видов сельскохозяйственного использования», площадью 31700 кв.м.Сведения необходимые для заполнения раздела 3.1 отсутствуют.Сведения необходимые для заполнения раздела 4 отсутствуют.
Получатель выписки:	Красоткина Елена Николаевна

Государственный регистратор		ФГИС ЕГРН
полное наименование должности	подпись	инициалы, фамилия

М.П.

Выписка из Единого государственного реестра недвижимости об объекте недвижимости
Сведения о зарегистрированных правах


Земельный участок		
<small>(вид объекта недвижимости)</small>		
Лист № <u> </u> Раздела 2	Всего листов раздела 2 : <u> </u>	Всего разделов: <u> </u>
08.12.2022 № 99/2022/510825975		
Кадастровый номер:		47:14:0803001:39
1.	Правообладатель (правообладатели):	1.1. Куралович Ольга Геннадьевна
2.	Вид, номер и дата государственной регистрации права:	2.1. Собственность, № 47-78-21/049/2006-236 от 14.12.2006
3.	Ограничение прав и обременение объекта недвижимости:	не зарегистрировано
4.	Договоры участия в долевом строительстве:	данные отсутствуют
5.	Заявленные в судебном порядке права требования:	данные отсутствуют
6.	Сведения о возражении в отношении зарегистрированного права:	данные отсутствуют
7.	Сведения о наличии решения об изъятии объекта недвижимости для государственных и муниципальных нужд:	данные отсутствуют
8.	Сведения о невозможности государственной регистрации без личного участия правообладателя или его законного представителя:	
9.	Правопритязания и сведения о наличии поступивших, но не рассмотренных заявлений о проведении государственной регистрации права (перехода, прекращения права), ограничения права или обременения объекта недвижимости, сделки в отношении объекта недвижимости:	данные отсутствуют
10.	Сведения об осуществлении государственной регистрации сделки, права, ограничения права без необходимого в силу закона согласия третьего лица, органа:	данные отсутствуют
11.	Сведения о невозможности государственной регистрации перехода, прекращения, ограничения права на земельный участок из земель сельскохозяйственного назначения:	
Государственный регистратор		ФГИС ЕГРН
полное наименование должности		инициалы, фамилия
		подпись

М.П.

2504

Выписка из Единого государственного реестра недвижимости об объекте недвижимости
Описание местоположения земельного участка

Земельный участок			
(вид объекта недвижимости)			
Лист № ___ Раздела 3	Всего листов раздела 3 : ___	Всего разделов: ___	Всего листов выписки: ___
08.12.2022.№ 99/2022/510825975			
Кадастровый номер:		47:14:0803001:39	

План (чертеж, схема) земельного участка			
			
Масштаб 1: данные отсутствуют	Условные обозначения:		

Государственный регистратор		ФГИС ЕГРН
полное наименование должности	подпись	инициалы, фамилия

М.П.

Земельный участок			
(вид объекта недвижимости)			
Лист № __ Раздела 3.2	Всего листов раздела 3.2 : __	Всего разделов: __	Всего листов выписки: __
08.12.2022.№ 99/2022/510825975			
Кадастровый номер:		47:14:0803001:39	

Сведения о характерных точках границы земельного участка				
Система координат				
Зона №				
Номер точки	Координаты		Описание закрепления на местности	Средняя квадратическая погрешность определения координат характерных точек границ земельного участка, м
	X	Y		
1	2	3	4	5
1	413648.26	2167093.21	данные отсутствуют	данные отсутствуют
2	413643.73	2167108.8	данные отсутствуют	данные отсутствуют
3	413629.29	2167191.35	данные отсутствуют	данные отсутствуют
4	413315.62	2167108.63	данные отсутствуют	данные отсутствуют
5	413338.45	2167014.04	данные отсутствуют	данные отсутствуют

Государственный регистратор		ФГИС ЕГРН
полное наименование должности	подпись	инициалы, фамилия

М.П.

Земельный участок			
(вид объекта недвижимости)			
Лист № __ Раздела 4.1	Всего листов раздела 4.1 : __	Всего разделов: __	Всего листов выписки: __
08.12.2022.№ 99/2022/510825975			
Кадастровый номер:		47:14:0803001:39	

Учетный номер части	Площадь (м ²)	Содержание ограничения в использовании или ограничения права на объект недвижимости или обременения объекта недвижимости
1	2	3
1	276	Иные ограничения (обременения) прав, Временные. Дата истечения срока действия временного характера - 24.12.2014
2	494	Иные ограничения (обременения) прав, Временные. Дата истечения срока действия временного характера - 24.12.2014

Государственный регистратор		ФГИС ЕГРН
полное наименование должности	подпись	инициалы, фамилия

М.П.

Выписка из Единого государственного реестра недвижимости об объекте недвижимости
Сведения о характеристиках объекта недвижимости

На основании запроса от 07.12.2022 г., поступившего на рассмотрение 10.12.2022 г., сообщаем, что согласно записям Единого государственного реестра недвижимости:

Земельный участок			
(вид объекта недвижимости)			
Лист № ___ Раздела 1	Всего листов раздела 1 : ___	Всего разделов: ___	Всего листов выписки: ___
10.12.2022 № 99/2022/511155799			
Кадастровый номер:		47:14:0803002:14	

Номер кадастрового квартала:	47:14:0802001
Дата присвоения кадастрового номера:	26.05.1994
Ранее присвоенный государственный учетный номер:	данные отсутствуют
Адрес:	Ленинградская область, Ломоносовский район, МО "Лопухинское сельское поселение", АОЗТ "Лопухинка-2"
Площадь:	33800 +/- 1609 кв. м
Кадастровая стоимость, руб.:	275132
Кадастровые номера расположенных в пределах земельного участка объектов недвижимости:	данные отсутствуют
Кадастровые номера объектов недвижимости, из которых образован объект недвижимости:	данные отсутствуют
Кадастровые номера образованных объектов недвижимости:	данные отсутствуют
Сведения о включении объекта недвижимости в состав предприятия как имущественного комплекса:	

Государственный регистратор		ФГИС ЕГРН
полное наименование должности	подпись	инициалы, фамилия

М.П.

Выписка из Единого государственного реестра недвижимости об объекте недвижимости
Сведения о характеристиках объекта недвижимости

2508

Земельный участок			
<small>(вид объекта недвижимости)</small>			
Лист № ___ Раздела 1	Всего листов раздела 1 : ___	Всего разделов: ___	Всего листов выписки: ___
10.12.2022 № 99/2022/511155799			
Кадастровый номер:		47:14:0803002:14	

Категория земель:	Земли сельскохозяйственного назначения
Виды разрешенного использования:	Для ведения крестьянского хозяйства
Сведения о кадастровом инженеру:	данные отсутствуют
Сведения о лесах, водных объектах и об иных природных объектах, расположенных в пределах земельного участка:	данные отсутствуют
Сведения о том, что земельный участок полностью или частично расположен в границах зоны с особыми условиями использования территории или территории объекта культурного наследия	данные отсутствуют
Сведения о том, что земельный участок расположен в границах особой экономической зоны, территории опережающего социально-экономического развития, зоны территориального развития в Российской Федерации, игровой зоны:	данные отсутствуют
Сведения о том, что земельный участок расположен в границах особо охраняемой природной территории, охотничьих угодий, лесничеств, лесопарков:	данные отсутствуют
Сведения о результатах проведения государственного земельного надзора:	данные отсутствуют
Сведения о расположении земельного участка в границах территории, в отношении которой утвержден проект межевания территории:	данные отсутствуют

Государственный регистратор		ФГИС ЕГРН
полное наименование должности	подпись	инициалы, фамилия

М.П.

Сведения о характеристиках объекта недвижимости

Земельный участок			
(вид объекта недвижимости)			
Лист № ___ Раздела 1	Всего листов раздела 1 : ___	Всего разделов: ___	Всего листов выписки: ___
10.12.2022.№ 99/2022/511155799			
Кадастровый номер:		47:14:0803002:14	

Условный номер земельного участка:	данные отсутствуют
Сведения о принятии акта и (или) заключении договора, предусматривающих предоставление в соответствии с земельным законодательством исполнительным органом государственной власти или органом местного самоуправления находящегося в государственной или муниципальной собственности земельного участка для строительства наемного дома социального использования или наемного дома коммерческого использования:	данные отсутствуют
Сведения о том, что земельный участок или земельные участки образованы на основании решения об изъятии земельного участка и (или) расположенного на нем объекта недвижимости для государственных или муниципальных нужд:	данные отсутствуют
Сведения о том, что земельный участок образован из земель или земельного участка, государственная собственность на которые не разграничена:	данные отсутствуют
Сведения о наличии земельного спора о местоположении границ земельных участков:	данные отсутствуют
Статус записи об объекте недвижимости:	Сведения об объекте недвижимости имеют статус "актуальные, ранее учтенные"
Особые отметки:	Сведения о видах разрешенного использования имеют статус «Актуальные незасвидетельствованные». Право (ограничение права, обременение объекта недвижимости) зарегистрировано на данный объект недвижимости с видами разрешенного использования «Для иных видов сельскохозяйственного использования».Сведения необходимые для заполнения раздела 3.1 отсутствуют.Сведения необходимые для заполнения раздела 4 отсутствуют.
Получатель выписки:	Красоткина Елена Николаевна

Государственный регистратор		ФГИС ЕГРН
полное наименование должности	подпись	инициалы, фамилия

М.П.

Выписка из Единого государственного реестра недвижимости об объекте недвижимости
Сведения о зарегистрированных правах

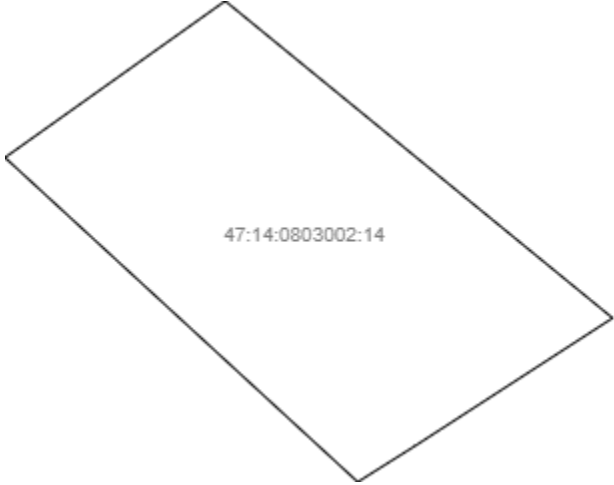
Земельный участок		
<small>(вид объекта недвижимости)</small>		
Лист № ___ Раздела 2	Всего листов раздела 2 : ___	Всего разделов: ___
Всего листов выписки: ___		
10.12.2022.№ 99/2022/511155799		
Кадастровый номер:		47:14:0803002:14
1.	Правообладатель (правообладатели):	1.1. Ким Виктор
2.	Вид, номер и дата государственной регистрации права:	2.1. Собственность, № 47-78-21/039/2006-338 от 18.10.2006
3.	Ограничение прав и обременение объекта недвижимости:	не зарегистрировано
4.	Договоры участия в долевом строительстве:	данные отсутствуют
5.	Заявленные в судебном порядке права требования:	данные отсутствуют
6.	Сведения о возражении в отношении зарегистрированного права:	данные отсутствуют
7.	Сведения о наличии решения об изъятии объекта недвижимости для государственных и муниципальных нужд:	данные отсутствуют
8.	Сведения о невозможности государственной регистрации без личного участия правообладателя или его законного представителя:	
9.	Правопритязания и сведения о наличии поступивших, но не рассмотренных заявлений о проведении государственной регистрации права (перехода, прекращения права), ограничения права или обременения объекта недвижимости, сделки в отношении объекта недвижимости:	данные отсутствуют
10.	Сведения об осуществлении государственной регистрации сделки, права, ограничения права без необходимого в силу закона согласия третьего лица, органа:	данные отсутствуют
11.	Сведения о невозможности государственной регистрации перехода, прекращения, ограничения права на земельный участок из земель сельскохозяйственного назначения:	
Государственный регистратор		ФГИС ЕГРН
полное наименование должности		инициалы, фамилия
		подпись

М.П.

2511

Выписка из Единого государственного реестра недвижимости об объекте недвижимости
Описание местоположения земельного участка

Земельный участок			
(вид объекта недвижимости)			
Лист № ___ Раздела 3	Всего листов раздела 3 : ___	Всего разделов: ___	Всего листов выписки: ___
10.12.2022 № 99/2022/511155799			
Кадастровый номер:		47:14:0803002:14	

План (чертеж, схема) земельного участка			
			
Масштаб 1: данные отсутствуют	Условные обозначения:		

Государственный регистратор		ФГИС ЕГРН
полное наименование должности	подпись	инициалы, фамилия

М.П.

Выписка из Единого государственного реестра недвижимости об объекте недвижимости
Описание местоположения земельного участка

Земельный участок			
<small>(вид объекта недвижимости)</small>			
Лист № __ Раздела 3.2	Всего листов раздела 3.2 : __	Всего разделов: __	Всего листов выписки: __
10.12.2022.№ 99/2022/511155799			
Кадастровый номер:		47:14:0803002:14	

Сведения о характерных точках границы земельного участка				
Система координат				
Зона №				
Номер точки	Координаты		Описание закрепления на местности	Средняя квадратическая погрешность определения координат характерных точек границ земельного участка, м
	X	Y		
1	2	3	4	5
1	412512.14	2170201.69	данные отсутствуют	данные отсутствуют
2	412350.33	2170378	данные отсутствуют	данные отсутствуют
3	412368.11	2170406.33	данные отсутствуют	данные отсутствуют
4	412432.08	2170505.37	данные отсутствуют	данные отсутствуют
5	412590.23	2170311.75	данные отсутствуют	данные отсутствуют

Государственный регистратор		ФГИС ЕГРН
полное наименование должности	подпись	инициалы, фамилия

М.П.

Выписка из Единого государственного реестра недвижимости об объекте недвижимости
Сведения о характеристиках объекта недвижимости

На основании запроса от 26.08.2022 г., поступившего на рассмотрение 26.08.2022 г., сообщаем, что согласно записям Единого государственного реестра недвижимости:

Земельный участок			
(вид объекта недвижимости)			
Лист № ___ Раздела 1	Всего листов раздела 1 : ___	Всего разделов: ___	Всего листов выписки: ___
26.08.2022 № 99/2022/490058272			
Кадастровый номер:		47:14:0807007:25	

Номер кадастрового квартала:	47:14:0807007
Дата присвоения кадастрового номера:	15.02.2018
Ранее присвоенный государственный учетный номер:	данные отсутствуют
Адрес:	Ленинградская область, Ломоносовский муниципальный район, Лопухинское сельское поселение, д. Заостровье
Площадь:	14457 +/- 42 кв. м
Кадастровая стоимость, руб.:	9153160.41
Кадастровые номера расположенных в пределах земельного участка объектов недвижимости:	данные отсутствуют
Кадастровые номера объектов недвижимости, из которых образован объект недвижимости:	данные отсутствуют
Кадастровые номера образованных объектов недвижимости:	данные отсутствуют
Сведения о включении объекта недвижимости в состав предприятия как имущественного комплекса:	

Государственный регистратор		ФГИС ЕГРН
полное наименование должности	подпись	инициалы, фамилия

М.П.

Сведения о характеристиках объекта недвижимости

Земельный участок			
(вид объекта недвижимости)			
Лист № ___ Раздела 1	Всего листов раздела 1 : ___	Всего разделов: ___	Всего листов выписки: ___
26.08.2022 № 99/2022/490058272			
Кадастровый номер:		47:14:0807007:25	

Категория земель:	Земли населённых пунктов
Виды разрешенного использования:	Для общего пользования (уличная сеть)
Сведения о кадастровом инженере:	Артеменко Михаил Борисович №47-11-0097
Сведения о лесах, водных объектах и об иных природных объектах, расположенных в пределах земельного участка:	данные отсутствуют
Сведения о том, что земельный участок полностью или частично расположен в границах зоны с особыми условиями использования территории или территории объекта культурного наследия	данные отсутствуют
Сведения о том, что земельный участок расположен в границах особой экономической зоны, территории опережающего социально-экономического развития, зоны территориального развития в Российской Федерации, игровой зоны:	данные отсутствуют
Сведения о том, что земельный участок расположен в границах особо охраняемой природной территории, охотничьих угодий, лесничеств, лесопарков:	данные отсутствуют
Сведения о результатах проведения государственного земельного надзора:	данные отсутствуют
Сведения о расположении земельного участка в границах территории, в отношении которой утвержден проект межевания территории:	данные отсутствуют

Государственный регистратор		ФГИС ЕГРН
полное наименование должности	подпись	инициалы, фамилия

М.П.

Сведения о характеристиках объекта недвижимости

Земельный участок			
(вид объекта недвижимости)			
Лист № ___ Раздела 1	Всего листов раздела 1 : ___	Всего разделов: ___	Всего листов выписки: ___
26.08.2022.№ 99/2022/490058272			
Кадастровый номер:		47:14:0807007:25	

Условный номер земельного участка:	данные отсутствуют
Сведения о принятии акта и (или) заключении договора, предусматривающих предоставление в соответствии с земельным законодательством исполнительным органом государственной власти или органом местного самоуправления находящегося в государственной или муниципальной собственности земельного участка для строительства наемного дома социального использования или наемного дома коммерческого использования:	данные отсутствуют
Сведения о том, что земельный участок или земельные участки образованы на основании решения об изъятии земельного участка и (или) расположенного на нем объекта недвижимости для государственных или муниципальных нужд:	данные отсутствуют
Сведения о том, что земельный участок образован из земель или земельного участка, государственная собственность на которые не разграничена:	данные отсутствуют
Сведения о наличии земельного спора о местоположении границ земельных участков:	данные отсутствуют
Статус записи об объекте недвижимости:	Сведения об объекте недвижимости имеют статус "актуальные"
Особые отметки:	Посредством данного земельного участка обеспечен доступ к земельному участку (земельным участкам) с кадастровым номером (кадастровыми номерами) 47:14:0000000:39748, 47:14:0807007:27, 47:14:0807007:30, 47:14:0807007:33, 47:14:0807007:37, 47:14:0807007:38. Сведения о видах разрешенного использования имеют статус «Актуальные незасвидетельствованные». Право (ограничение права, обременение объекта недвижимости) зарегистрировано на данный объект недвижимости с видами разрешенного использования отсутствует. Сведения необходимые для заполнения раздела 3.1 отсутствуют.
Получатель выписки:	Красоткина Елена Николаевна

Государственный регистратор		ФГИС ЕГРН
полное наименование должности	подпись	инициалы, фамилия

2517

Выписка из Единого государственного реестра недвижимости об объекте недвижимости
Сведения о зарегистрированных правах

Земельный участок	
(вид объекта недвижимости)	
Лист № ___ Раздела 2	Всего листов раздела 2 : ___
Всего разделов: ___	
Всего листов выписки: ___	
26.08.2022.№ 99/2022/490058272	
Кадастровый номер:	47:14:0807007:25
1. Правообладатель (правообладатели):	1.1. Местная администрация муниципального образования Лопухинское сельское поселение муниципального образования Ломоносовского муниципального района Ленинградской области, ИНН: 4720008120
2. Вид, номер и дата государственной регистрации права:	2.1. Постоянное (бессрочное) пользование, № 47:14:0807007:25-47/021/2018-1 от 13.04.2018
3. Ограничение прав и обременение объекта недвижимости:	не зарегистрировано
4. Договоры участия в долевом строительстве:	данные отсутствуют
5. Заявленные в судебном порядке права требования:	данные отсутствуют
6. Сведения о возражении в отношении зарегистрированного права:	данные отсутствуют
7. Сведения о наличии решения об изъятии объекта недвижимости для государственных и муниципальных нужд:	данные отсутствуют
8. Сведения о невозможности государственной регистрации без личного участия правообладателя или его законного представителя:	
9. Правопритязания и сведения о наличии поступивших, но не рассмотренных заявлений о проведении государственной регистрации права (перехода, прекращения права), ограничения права или обременения объекта недвижимости, сделки в отношении объекта недвижимости:	данные отсутствуют
10. Сведения об осуществлении государственной регистрации сделки, права, ограничения права без необходимого в силу закона согласия третьего лица, органа:	данные отсутствуют
11. Сведения о невозможности государственной регистрации перехода, прекращения, ограничения права на земельный участок из земель сельскохозяйственного назначения:	

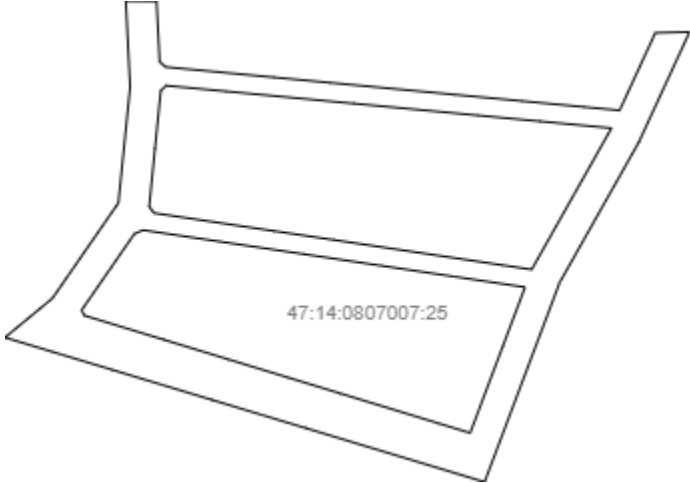
Государственный регистратор		ФГИС ЕГРН
полное наименование должности	подпись	инициалы, фамилия

М.П.

2518

Выписка из Единого государственного реестра недвижимости об объекте недвижимости
Описание местоположения земельного участка

Земельный участок			
(вид объекта недвижимости)			
Лист № ___ Раздела 3	Всего листов раздела 3 : ___	Всего разделов: ___	Всего листов выписки: ___
26.08.2022.№ 99/2022/490058272			
Кадастровый номер:		47:14:0807007:25	

План (чертеж, схема) земельного участка			
			
Масштаб 1: данные отсутствуют	Условные обозначения:		

Государственный регистратор		ФГИС ЕГРН
полное наименование должности	подпись	инициалы, фамилия

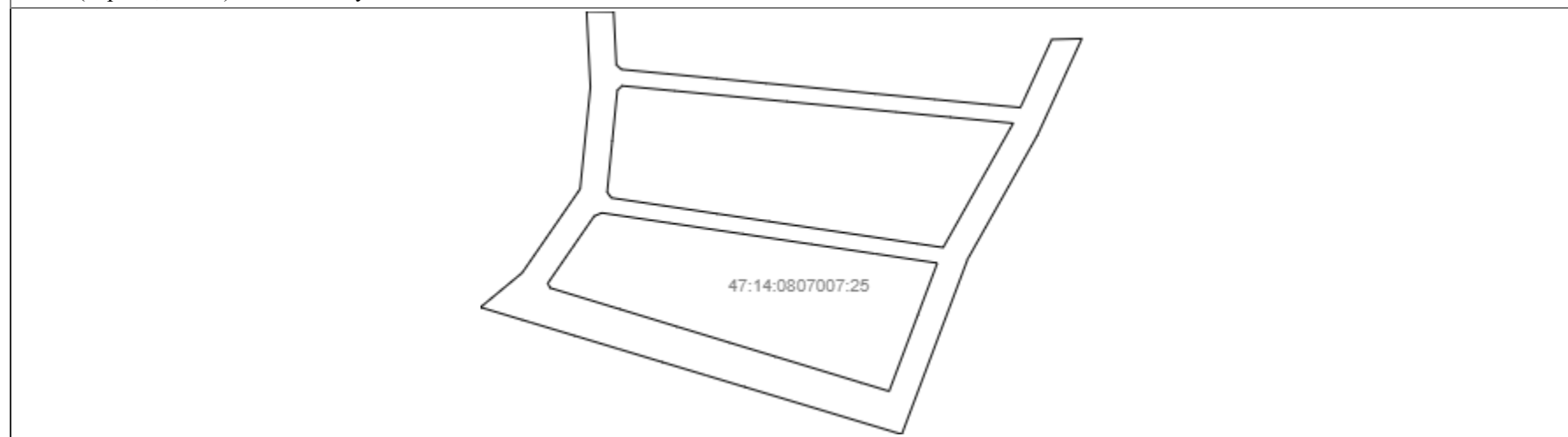
М.П.

2519

Выписка из Единого государственного реестра недвижимости об объекте недвижимости
Описание местоположения земельного участка

Земельный участок			
(вид объекта недвижимости)			
Лист № ___ Раздела 3	Всего листов раздела 3 : ___	Всего разделов: ___	Всего листов выписки: ___
26.08.2022 № 99/2022/490058272			
Кадастровый номер:		47:14:0807007:25	

План (чертеж, схема) земельного участка



Масштаб 1: данные отсутствуют	Условные обозначения:		
-------------------------------	-----------------------	--	--

Государственный регистратор		ФГИС ЕГРН
полное наименование должности	подпись	инициалы, фамилия

М.П.

Выписка из Единого государственного реестра недвижимости об объекте недвижимости
Описание местоположения земельного участка

Земельный участок			
(вид объекта недвижимости)			
Лист № ___ Раздела 3.2	Всего листов раздела 3.2 : ___	Всего разделов: ___	Всего листов выписки: ___
26.08.2022.№ 99/2022/490058272			
Кадастровый номер:		47:14:0807007:25	

Сведения о характерных точках границы земельного участка				
Система координат				
Зона №				
Номер точки	Координаты		Описание закрепления на местности	Средняя квадратическая погрешность определения координат характерных точек границ земельного участка, м
	X	Y		
1	2	3	4	5
1	411820.21	2169429.47	данные отсутствуют	данные отсутствуют
2	411820.1	2169444.49	данные отсутствуют	данные отсутствуют
3	411790.66	2169445.98	данные отсутствуют	данные отсутствуют
4	411788.08	2169448.78	данные отсутствуют	данные отсутствуют
5	411785.67	2169474.04	данные отсутствуют	данные отсутствуют
6	411783	2169502.01	данные отсутствуют	данные отсутствуют
7	411780.44	2169528.94	данные отсутствуют	данные отсутствуют
8	411777.68	2169557.9	данные отсутствуют	данные отсутствуют
9	411774.63	2169589.85	данные отсутствуют	данные отсутствуют
10	411771.46	2169623.13	данные отсутствуют	данные отсутствуют
11	411768.63	2169652.8	данные отсутствуют	данные отсутствуют
12	411766.95	2169670.47	данные отсутствуют	данные отсутствуют
13	411804.69	2169687.88	данные отсутствуют	данные отсутствуют
14	411805.13	2169704.6	данные отсутствуют	данные отсутствуют
15	411751.45	2169679.84	данные отсутствуют	данные отсутствуют

Государственный регистратор		ФГИС ЕГРН
полное наименование должности	подпись	инициалы, фамилия

М.П.

2521

Выписка из Единого государственного реестра недвижимости об объекте недвижимости
Описание местоположения земельного участка

Земельный участок			
(вид объекта недвижимости)			
Лист № __ Раздела 3.2	Всего листов раздела 3.2 : __	Всего разделов: __	Всего листов выписки: __
26.08.2022.№ 99/2022/490058272			
Кадастровый номер:		47:14:0807007:25	

Сведения о характерных точках границы земельного участка				
Система координат				
Зона №				
Номер точки	Координаты		Описание закрепления на местности	Средняя квадратическая погрешность определения координат характерных точек границ земельного участка, м
	X	Y		
1	2	3	4	5
16	411683.06	2169641.19	данные отсутствуют	данные отсутствуют
17	411585.96	2169604.57	данные отсутствуют	данные отсутствуют
18	411612.2	2169517.27	данные отсутствуют	данные отсутствуют
19	411618.69	2169495.68	данные отсутствуют	данные отсутствуют
20	411625.94	2169471.56	данные отсутствуют	данные отсутствуют
21	411633.23	2169447.33	данные отсутствуют	данные отсутствуют
22	411640.55	2169422.98	данные отсутствуют	данные отсутствуют
23	411647.9	2169398.52	данные отсутствуют	данные отсутствуют
24	411649.31	2169393.83	данные отсутствуют	данные отсутствуют
25	411656.32	2169370.51	данные отсутствуют	данные отсутствуют
26	411675.4	2169393.66	данные отсутствуют	данные отсутствуют
27	411721.87	2169425.86	данные отсутствуют	данные отсутствуют
28	411778.29	2169431.58	данные отсутствуют	данные отсутствуют
29	411776.59	2169446.54	данные отсутствуют	данные отсутствуют
30	411748.31	2169443.71	данные отсутствуют	данные отсутствуют

Государственный регистратор		ФГИС ЕГРН
полное наименование должности	подпись	инициалы, фамилия

М.П.

2522

Выписка из Единого государственного реестра недвижимости об объекте недвижимости
Описание местоположения земельного участка

Земельный участок			
(вид объекта недвижимости)			
Лист № __ Раздела 3.2	Всего листов раздела 3.2 : __	Всего разделов: __	Всего листов выписки: __
26.08.2022.№ 99/2022/490058272			
Кадастровый номер:		47:14:0807007:25	

Сведения о характерных точках границы земельного участка				
Система координат				
Зона №				
Номер точки	Координаты		Описание закрепления на местности	Средняя квадратическая погрешность определения координат характерных точек границ земельного участка, м
	X	Y		
1	2	3	4	5
31	411720.01	2169440.88	данные отсутствуют	данные отсутствуют
32	411716.93	2169443.28	данные отсутствуют	данные отсутствуют
33	411712.64	2169472.01	данные отсутствуют	данные отсутствуют
34	411708.16	2169502.05	данные отсутствуют	данные отсутствуют
35	411703.83	2169531.06	данные отсутствуют	данные отсутствуют
36	411699.64	2169559.13	данные отсутствуют	данные отсутствуют
37	411695.58	2169586.36	данные отсутствуют	данные отсутствуют
38	411691.63	2169612.82	данные отсутствуют	данные отсутствуют
39	411689.43	2169627.56	данные отсутствуют	данные отсутствуют
40	411725.95	2169648.2	данные отсутствуют	данные отсутствуют
41	411758.29	2169666.48	данные отсутствуют	данные отсутствуют
42	411761.63	2169631.42	данные отсутствуют	данные отсутствуют
43	411764.47	2169601.65	данные отсутствуют	данные отсутствуют
44	411767.34	2169571.5	данные отсутствуют	данные отсутствуют
45	411770.25	2169540.95	данные отсутствуют	данные отсутствуют

Государственный регистратор		ФГИС ЕГРН
полное наименование должности	подпись	инициалы, фамилия

М.П.

Выписка из Единого государственного реестра недвижимости об объекте недвижимости
Описание местоположения земельного участка

Земельный участок			
(вид объекта недвижимости)			
Лист № __ Раздела 3.2	Всего листов раздела 3.2 : __	Всего разделов: __	Всего листов выписки: __
26.08.2022.№ 99/2022/490058272			
Кадастровый номер:		47:14:0807007:25	

Сведения о характерных точках границы земельного участка				
Система координат				
Зона №				
Номер точки	Координаты		Описание закрепления на местности	Средняя квадратическая погрешность определения координат характерных точек границ земельного участка, м
	X	Y		
1	2	3	4	5
46	411773.2	2169510	данные отсутствуют	данные отсутствуют
47	411776.19	2169478.62	данные отсутствуют	данные отсутствуют
48	411778.99	2169449.24	данные отсутствуют	данные отсутствуют
49	411689.98	2169422	данные отсутствуют	данные отсутствуют
50	411669.63	2169407.91	данные отсутствуют	данные отсутствуют
51	411667.03	2169409.24	данные отсутствуют	данные отсутствуют
52	411655.29	2169447.91	данные отсутствуют	данные отсутствуют
53	411645.72	2169479.41	данные отсутствуют	данные отсутствуют
54	411636.73	2169509	данные отсутствуют	данные отсутствуют
55	411629.02	2169534.39	данные отсутствуют	данные отсутствуют
56	411621.56	2169558.95	данные отсутствуют	данные отсутствуют
57	411614.54	2169582.04	данные отсутствуют	данные отсутствуют
58	411609.83	2169597.54	данные отсутствуют	данные отсутствуют
59	411652.22	2169613.52	данные отсутствуют	данные отсутствуют
60	411680.82	2169624.31	данные отсутствуют	данные отсутствуют

Государственный регистратор		ФГИС ЕГРН
полное наименование должности	подпись	инициалы, фамилия

М.П.

2524

Выписка из Единого государственного реестра недвижимости об объекте недвижимости
Описание местоположения земельного участка

Земельный участок			
<small>(вид объекта недвижимости)</small>			
Лист № __ Раздела 3.2	Всего листов раздела 3.2 : __	Всего разделов: __	Всего листов выписки: __
26.08.2022.№ 99/2022/490058272			
Кадастровый номер:		47:14:0807007:25	

Сведения о характерных точках границы земельного участка				
Система координат				
Зона №				
Номер точки	Координаты		Описание закрепления на местности	Средняя квадратическая погрешность определения координат характерных точек границ земельного участка, м
	X	Y		
1	2	3	4	5
61	411685.97	2169589.82	данные отсутствуют	данные отсутствуют
62	411691.29	2169554.13	данные отсутствуют	данные отсутствуют
63	411696.97	2169516.05	данные отсутствуют	данные отсутствуют
64	411703.09	2169475.03	данные отсутствуют	данные отсутствуют
65	411708.63	2169437.88	данные отсутствуют	данные отсутствуют
66	411706.81	2169433.67	данные отсутствуют	данные отсутствуют

Государственный регистратор		ФГИС ЕГРН
полное наименование должности	подпись	инициалы, фамилия

М.П.

2525

Выписка из Единого государственного реестра недвижимости об объекте недвижимости
Сведения о частях земельного участка

Земельный участок			
(вид объекта недвижимости)			
Лист № ___ Раздела 4	Всего листов раздела 4 : ___	Всего разделов: ___	Всего листов выписки: ___
26.08.2022 № 99/2022/490058272			
Кадастровый номер:		47:14:0807007:25	

План (чертеж, схема) части земельного участка		Учетный номер части: 47:14:0807007:25/1	
			
Масштаб 1: данные отсутствуют	Условные обозначения:		

Государственный регистратор		ФГИС ЕГРН
полное наименование должности	подпись	инициалы, фамилия

М.П.

Земельный участок			
(вид объекта недвижимости)			
Лист № __ Раздела 4.1	Всего листов раздела 4.1 : __	Всего разделов: __	Всего листов выписки: __
26.08.2022.№ 99/2022/490058272			
Кадастровый номер:		47:14:0807007:25	

Учетный номер части	Площадь (м ²)	Содержание ограничения в использовании или ограничения права на объект недвижимости или обременения объекта недвижимости
1	2	3
1	166	Ограничения прав на земельный участок, предусмотренные статьями 56, 56.1 Земельного кодекса Российской Федерации, Карта(план) № - от 16.06.2016, срок действия: 08.02.2018

Государственный регистратор		ФГИС ЕГРН
полное наименование должности	подпись	инициалы, фамилия

М.П.

2527

Выписка из Единого государственного реестра недвижимости об объекте недвижимости
Сведения о частях земельного участка

Земельный участок			
<small>(вид объекта недвижимости)</small>			
Лист № __ Раздела 4.2	Всего листов раздела 4.2 : __	Всего разделов: __	Всего листов выписки: __
26.08.2022.№ 99/2022/490058272			
Кадастровый номер:		47:14:0807007:25	

Сведения о характерных точках границы части (частей) земельного участка				
Учетный номер части: 1				
Система координат: Местная 167				
Зона №				
Номер точки	Координаты, м		Описание закрепления на местности	Средняя квадратическая погрешность определения координат характерных точек границы части земельного участка, м
	X	Y		
1	2	3	4	5
1	411820.21	2169429.47	данные отсутствуют	данные отсутствуют
1	411820.21	2169429.47	данные отсутствуют	данные отсутствуют
2	411820.1	2169444.49	данные отсутствуют	данные отсутствуют
67	411810.05	2169445	данные отсутствуют	данные отсутствуют
68	411808.17	2169430.08	данные отсутствуют	данные отсутствуют

Государственный регистратор		ФГИС ЕГРН
полное наименование должности	подпись	инициалы, фамилия

М.П.

Выписка из Единого государственного реестра недвижимости об объекте недвижимости
Сведения о характеристиках объекта недвижимости

На основании запроса от 30.11.2022 г., поступившего на рассмотрение 01.12.2022 г., сообщаем, что согласно записям Единого государственного реестра недвижимости:

Земельный участок			
(вид объекта недвижимости)			
Лист № ___ Раздела 1	Всего листов раздела 1 : ___	Всего разделов: ___	Всего листов выписки: ___
01.12.2022 № 99/2022/509860051			
Кадастровый номер:		47:14:0901001:25	

Номер кадастрового квартала:	47:14:0901001
Дата присвоения кадастрового номера:	18.03.2006
Ранее присвоенный государственный учетный номер:	данные отсутствуют
Адрес:	Ленинградская область, Ломоносовский район, МО "Гостилицкое сельское поселение", ЗАО "Племенной завод "Красная Балтика", участок 24
Площадь:	169428 +/- 3602 кв. м
Кадастровая стоимость, руб.:	1367283.96
Кадастровые номера расположенных в пределах земельного участка объектов недвижимости:	данные отсутствуют
Кадастровые номера объектов недвижимости, из которых образован объект недвижимости:	данные отсутствуют
Кадастровые номера образованных объектов недвижимости:	данные отсутствуют
Сведения о включении объекта недвижимости в состав предприятия как имущественного комплекса:	

Государственный регистратор		ФГИС ЕГРН
полное наименование должности	подпись	инициалы, фамилия

М.П.

2529

Выписка из Единого государственного реестра недвижимости об объекте недвижимости

Сведения о характеристиках объекта недвижимости

Земельный участок			
(вид объекта недвижимости)			
Лист № ___ Раздела 1	Всего листов раздела 1 : ___	Всего разделов: ___	Всего листов выписки: ___
01.12.2022 № 99/2022/509860051			
Кадастровый номер:		47:14:0901001:25	

Категория земель:	Земли сельскохозяйственного назначения
Виды разрешенного использования:	Сельскохозяйственное производство
Сведения о кадастровом инженеру:	данные отсутствуют
Сведения о лесах, водных объектах и об иных природных объектах, расположенных в пределах земельного участка:	данные отсутствуют
Сведения о том, что земельный участок полностью или частично расположен в границах зоны с особыми условиями использования территории или территории объекта культурного наследия	данные отсутствуют
Сведения о том, что земельный участок расположен в границах особой экономической зоны, территории опережающего социально-экономического развития, зоны территориального развития в Российской Федерации, игровой зоны:	данные отсутствуют
Сведения о том, что земельный участок расположен в границах особо охраняемой природной территории, охотничьих угодий, лесничеств, лесопарков:	данные отсутствуют
Сведения о результатах проведения государственного земельного надзора:	данные отсутствуют
Сведения о расположении земельного участка в границах территории, в отношении которой утвержден проект межевания территории:	данные отсутствуют

Государственный регистратор		ФГИС ЕГРН
полное наименование должности	подпись	инициалы, фамилия

М.П.

Выписка из Единого государственного реестра недвижимости об объекте недвижимости
Сведения о характеристиках объекта недвижимости

2530

Земельный участок			
<small>(вид объекта недвижимости)</small>			
Лист № ___ Раздела 1	Всего листов раздела 1 : ___	Всего разделов: ___	Всего листов выписки: ___
01.12.2022.№ 99/2022/509860051			
Кадастровый номер:		47:14:0901001:25	

Условный номер земельного участка:	данные отсутствуют
Сведения о принятии акта и (или) заключении договора, предусматривающих предоставление в соответствии с земельным законодательством исполнительным органом государственной власти или органом местного самоуправления находящегося в государственной или муниципальной собственности земельного участка для строительства наемного дома социального использования или наемного дома коммерческого использования:	данные отсутствуют
Сведения о том, что земельный участок или земельные участки образованы на основании решения об изъятии земельного участка и (или) расположенного на нем объекта недвижимости для государственных или муниципальных нужд:	данные отсутствуют
Сведения о том, что земельный участок образован из земель или земельного участка, государственная собственность на которые не разграничена:	данные отсутствуют
Сведения о наличии земельного спора о местоположении границ земельных участков:	данные отсутствуют
Статус записи об объекте недвижимости:	Сведения об объекте недвижимости имеют статус "актуальные, ранее учтенные"
Особые отметки:	Сведения о видах разрешенного использования имеют статус «Актуальные незасвидетельствованные». Право (ограничение права, обременение объекта недвижимости) зарегистрировано на данный объект недвижимости с видами разрешенного использования «Для ведения крестьянского (фермерского) хозяйства».Сведения необходимые для заполнения раздела 3.1 отсутствуют.Сведения необходимые для заполнения раздела 4 отсутствуют.
Получатель выписки:	Красоткина Елена Николаевна

Государственный регистратор		ФГИС ЕГРН
полное наименование должности	подпись	инициалы, фамилия

М.П.

2531

Выписка из Единого государственного реестра недвижимости об объекте недвижимости
Сведения о зарегистрированных правах

Земельный участок		
<small>(вид объекта недвижимости)</small>		
Лист № <u> </u> Раздела <u>2</u>	Всего листов раздела <u>2</u> : <u> </u>	Всего разделов: <u> </u> Всего листов выписки: <u> </u>
01.12.2022.№ 99/2022/509860051		
Кадастровый номер:		47:14:0901001:25
1.	Правообладатель (правообладатели):	1.1. Акционерное общество "Племенной завод"Красная Балтика", ИНН: 4720000114
2.	Вид, номер и дата государственной регистрации права:	2.1. Собственность, № 47-78-21/051/2006-384 от 18.12.2006
3.	Ограничение прав и обременение объекта недвижимости:	не зарегистрировано
4.	Договоры участия в долевом строительстве:	данные отсутствуют
5.	Заявленные в судебном порядке права требования:	данные отсутствуют
6.	Сведения о возражении в отношении зарегистрированного права:	данные отсутствуют
7.	Сведения о наличии решения об изъятии объекта недвижимости для государственных и муниципальных нужд:	данные отсутствуют
8.	Сведения о невозможности государственной регистрации без личного участия правообладателя или его законного представителя:	
9.	Правопритязания и сведения о наличии поступивших, но не рассмотренных заявлений о проведении государственной регистрации права (перехода, прекращения права), ограничения права или обременения объекта недвижимости, сделки в отношении объекта недвижимости:	данные отсутствуют
10.	Сведения об осуществлении государственной регистрации сделки, права, ограничения права без необходимого в силу закона согласия третьего лица, органа:	данные отсутствуют
11.	Сведения о невозможности государственной регистрации перехода, прекращения, ограничения права на земельный участок из земель сельскохозяйственного назначения:	
Государственный регистратор		ФГИС ЕГРН
полное наименование должности		инициалы, фамилия
		подпись

М.П.

2532

Выписка из Единого государственного реестра недвижимости об объекте недвижимости
Описание местоположения земельного участка

Земельный участок			
(вид объекта недвижимости)			
Лист № ___ Раздела 3	Всего листов раздела 3 : ___	Всего разделов: ___	Всего листов выписки: ___
01.12.2022.№ 99/2022/509860051			
Кадастровый номер:		47:14:0901001:25	

План (чертеж, схема) земельного участка			
			
Масштаб 1: данные отсутствуют	Условные обозначения:		

Государственный регистратор		ФГИС ЕГРН
полное наименование должности	подпись	инициалы, фамилия

М.П.

2533

Выписка из Единого государственного реестра недвижимости об объекте недвижимости
Описание местоположения земельного участка

Земельный участок			
(вид объекта недвижимости)			
Лист № __ Раздела 3.2	Всего листов раздела 3.2 : __	Всего разделов: __	Всего листов выписки: __
01.12.2022.№ 99/2022/509860051			
Кадастровый номер:		47:14:0901001:25	

Сведения о характерных точках границы земельного участка				
Система координат				
Зона №				
Номер точки	Координаты		Описание закрепления на местности	Средняя квадратическая погрешность определения координат характерных точек границ земельного участка, м
	X	Y		
1	2	3	4	5
1	412212.88	2171439.62	данные отсутствуют	данные отсутствуют
2	412226.25	2171461.06	данные отсутствуют	данные отсутствуют
3	412243.7	2171476.29	данные отсутствуют	данные отсутствуют
4	412286.83	2171492.88	данные отсутствуют	данные отсутствуют
5	412331.35	2171503.58	данные отсутствуют	данные отсутствуют
6	412363.56	2171528.49	данные отсутствуют	данные отсутствуют
7	412399.45	2171538.45	данные отсутствуют	данные отсутствуют
8	412431.23	2171561.08	данные отсутствуют	данные отсутствуют
9	412475.43	2171578.99	данные отсутствуют	данные отсутствуют
10	412571.76	2171618	данные отсутствуют	данные отсутствуют
11	412579.03	2171647.13	данные отсутствуют	данные отсутствуют
12	412569.65	2171720.17	данные отсутствуют	данные отсутствуют
13	412568.88	2171764.02	данные отсутствуют	данные отсутствуют
14	412554.67	2171830.13	данные отсутствуют	данные отсутствуют
15	412548.96	2171834.7	данные отсутствуют	данные отсутствуют

Государственный регистратор		ФГИС ЕГРН
полное наименование должности	подпись	инициалы, фамилия

М.П.

2534

Выписка из Единого государственного реестра недвижимости об объекте недвижимости
Описание местоположения земельного участка

Земельный участок			
(вид объекта недвижимости)			
Лист № __ Раздела 3.2	Всего листов раздела 3.2 : __	Всего разделов: __	Всего листов выписки: __
01.12.2022.№ 99/2022/509860051			
Кадастровый номер:		47:14:0901001:25	

Сведения о характерных точках границы земельного участка				
Система координат				
Зона №				
Номер точки	Координаты		Описание закрепления на местности	Средняя квадратическая погрешность определения координат характерных точек границ земельного участка, м
	X	Y		
1	2	3	4	5
16	412383.11	2171855.01	данные отсутствуют	данные отсутствуют
17	412320.64	2171859.89	данные отсутствуют	данные отсутствуют
18	412306.64	2171878.58	данные отсутствуют	данные отсутствуют
19	412299.43	2172119.45	данные отсутствуют	данные отсутствуют
20	412458.2	2172107.96	данные отсутствуют	данные отсутствуют
21	412494.41	2172108.59	данные отсутствуют	данные отсутствуют
22	412476.7	2172162.76	данные отсутствуют	данные отсутствуют
23	412426.86	2172341.37	данные отсутствуют	данные отсутствуют
24	412406.06	2172415.52	данные отсутствуют	данные отсутствуют
25	412412.68	2172430.84	данные отсутствуют	данные отсутствуют
26	412446.39	2172453.28	данные отсутствуют	данные отсутствуют
27	412488.61	2172458.43	данные отсутствуют	данные отсутствуют
28	412576.33	2172141.19	данные отсутствуют	данные отсутствуют
29	412590.03	2172087.6	данные отсутствуют	данные отсутствуют
30	412594.8	2172030.74	данные отсутствуют	данные отсутствуют

Государственный регистратор		ФГИС ЕГРН
полное наименование должности	подпись	инициалы, фамилия

М.П.

Выписка из Единого государственного реестра недвижимости об объекте недвижимости
Описание местоположения земельного участка

Земельный участок			
(вид объекта недвижимости)			
Лист № __ Раздела 3.2	Всего листов раздела 3.2 : __	Всего разделов: __	Всего листов выписки: __
01.12.2022.№ 99/2022/509860051			
Кадастровый номер:		47:14:0901001:25	

Сведения о характерных точках границы земельного участка				
Система координат				
Зона №				
Номер точки	Координаты		Описание закрепления на местности	Средняя квадратическая погрешность определения координат характерных точек границ земельного участка, м
	X	Y		
1	2	3	4	5
31	412585.24	2171980.63	данные отсутствуют	данные отсутствуют
32	412578.53	2171896.18	данные отсутствуют	данные отсутствуют
33	412588.73	2171779.01	данные отсутствуют	данные отсутствуют
34	412602.34	2171730.92	данные отсутствуют	данные отсутствуют
35	412609.39	2171681.6	данные отсутствуют	данные отсутствуют
36	412617.64	2171623.75	данные отсутствуют	данные отсутствуют
37	412625.81	2171589.6	данные отсутствуют	данные отсутствуют
38	412654.77	2171468.57	данные отсутствуют	данные отсутствуют
39	412655.47	2171428.89	данные отсутствуют	данные отсутствуют
40	412645.57	2171422.01	данные отсутствуют	данные отсутствуют
41	412606.87	2171412.81	данные отсутствуют	данные отсутствуют
42	412563.42	2171400.04	данные отсутствуют	данные отсутствуют
43	412537.16	2171399.58	данные отсутствуют	данные отсутствуют
44	412484.89	2171409.89	данные отсутствуют	данные отсутствуют
45	412446.67	2171419.25	данные отсутствуют	данные отсутствуют

Государственный регистратор		ФГИС ЕГРН
полное наименование должности	подпись	инициалы, фамилия

М.П.

2536

Выписка из Единого государственного реестра недвижимости об объекте недвижимости
Описание местоположения земельного участка

Земельный участок			
(вид объекта недвижимости)			
Лист № __ Раздела 3.2	Всего листов раздела 3.2 : __	Всего разделов: __	Всего листов выписки: __
01.12.2022.№ 99/2022/509860051			
Кадастровый номер:		47:14:0901001:25	

Сведения о характерных точках границы земельного участка				
Система координат				
Зона №				
Номер точки	Координаты		Описание закрепления на местности	Средняя квадратическая погрешность определения координат характерных точек границ земельного участка, м
	X	Y		
1	2	3	4	5
46	412396.11	2171409.14	данные отсутствуют	данные отсутствуют
47	412368.73	2171416.68	данные отсутствуют	данные отсутствуют
48	412345	2171445.13	данные отсутствуют	данные отсутствуют
49	412321.32	2171447.52	данные отсутствуют	данные отсутствуют
50	412308.93	2171445.7	данные отсутствуют	данные отсутствуют
51	412261.53	2171430.04	данные отсутствуют	данные отсутствуют
52	412238.3	2171429.64	данные отсутствуют	данные отсутствуют

Государственный регистратор		ФГИС ЕГРН
полное наименование должности	подпись	инициалы, фамилия

М.П.

Выписка из Единого государственного реестра недвижимости об объекте недвижимости

Сведения о характеристиках объекта недвижимости

На основании запроса от 30.11.2022 г., поступившего на рассмотрение 02.12.2022 г., сообщаем, что согласно записям Единого государственного реестра недвижимости:

Земельный участок			
(вид объекта недвижимости)			
Лист № ___ Раздела 1	Всего листов раздела 1 : ___	Всего разделов: ___	Всего листов выписки: ___
02.12.2022 № 99/2022/510001973			
Кадастровый номер:		47:14:0901001:26	

Номер кадастрового квартала:	47:14:0901001
Дата присвоения кадастрового номера:	18.03.2006
Ранее присвоенный государственный учетный номер:	данные отсутствуют
Адрес:	Ленинградская область, Ломоносовский район, МО "Гостилицкое сельское поселение", ЗАО "Племенной завод "Красная Балтика", участок 17
Площадь:	400002 +/- 5534 кв. м
Кадастровая стоимость, руб.:	3228016.14
Кадастровые номера расположенных в пределах земельного участка объектов недвижимости:	47:14:0000000:37857
Кадастровые номера объектов недвижимости, из которых образован объект недвижимости:	данные отсутствуют
Кадастровые номера образованных объектов недвижимости:	данные отсутствуют
Сведения о включении объекта недвижимости в состав предприятия как имущественного комплекса:	

Государственный регистратор		ФГИС ЕГРН
полное наименование должности	подпись	инициалы, фамилия

М.П.

Сведения о характеристиках объекта недвижимости

Земельный участок			
(вид объекта недвижимости)			
Лист № ___ Раздела 1	Всего листов раздела 1 : ___	Всего разделов: ___	Всего листов выписки: ___
02.12.2022 № 99/2022/510001973			
Кадастровый номер:		47:14:0901001:26	

Категория земель:	Земли сельскохозяйственного назначения
Виды разрешенного использования:	Сельскохозяйственное производство
Сведения о кадастровом инженеру:	данные отсутствуют
Сведения о лесах, водных объектах и об иных природных объектах, расположенных в пределах земельного участка:	данные отсутствуют
Сведения о том, что земельный участок полностью или частично расположен в границах зоны с особыми условиями использования территории или территории объекта культурного наследия	данные отсутствуют
Сведения о том, что земельный участок расположен в границах особой экономической зоны, территории опережающего социально-экономического развития, зоны территориального развития в Российской Федерации, игровой зоны:	данные отсутствуют
Сведения о том, что земельный участок расположен в границах особо охраняемой природной территории, охотничьих угодий, лесничеств, лесопарков:	данные отсутствуют
Сведения о результатах проведения государственного земельного надзора:	данные отсутствуют
Сведения о расположении земельного участка в границах территории, в отношении которой утвержден проект межевания территории:	данные отсутствуют

Государственный регистратор		ФГИС ЕГРН
полное наименование должности	подпись	инициалы, фамилия

М.П.

Сведения о характеристиках объекта недвижимости

Земельный участок			
(вид объекта недвижимости)			
Лист № ___ Раздела 1	Всего листов раздела 1 : ___	Всего разделов: ___	Всего листов выписки: ___
02.12.2022.№ 99/2022/510001973			
Кадастровый номер:		47:14:0901001:26	

Условный номер земельного участка:	данные отсутствуют
Сведения о принятии акта и (или) заключении договора, предусматривающих предоставление в соответствии с земельным законодательством исполнительным органом государственной власти или органом местного самоуправления находящегося в государственной или муниципальной собственности земельного участка для строительства наемного дома социального использования или наемного дома коммерческого использования:	данные отсутствуют
Сведения о том, что земельный участок или земельные участки образованы на основании решения об изъятии земельного участка и (или) расположенного на нем объекта недвижимости для государственных или муниципальных нужд:	данные отсутствуют
Сведения о том, что земельный участок образован из земель или земельного участка, государственная собственность на которые не разграничена:	данные отсутствуют
Сведения о наличии земельного спора о местоположении границ земельных участков:	данные отсутствуют
Статус записи об объекте недвижимости:	Сведения об объекте недвижимости имеют статус "актуальные, ранее учтенные"
Особые отметки:	Сведения о видах разрешенного использования имеют статус «Актуальные незасвидетельствованные». Право (ограничение права, обременение объекта недвижимости) зарегистрировано на данный объект недвижимости с видами разрешенного использования «Для ведения крестьянского (фермерского) хозяйства».Сведения необходимые для заполнения раздела 3.1 отсутствуют.
Получатель выписки:	Красоткина Елена Николаевна

Государственный регистратор		ФГИС ЕГРН
полное наименование должности	подпись	инициалы, фамилия

М.П.

2540

Выписка из Единого государственного реестра недвижимости об объекте недвижимости
Сведения о зарегистрированных правах

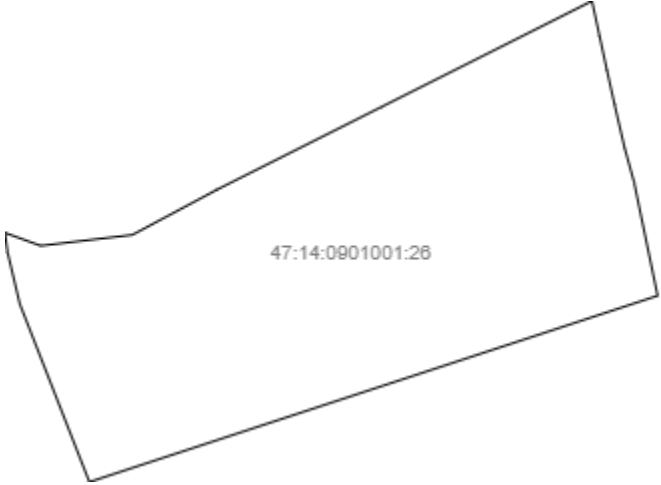
Земельный участок		
<small>(вид объекта недвижимости)</small>		
Лист № <u> </u> Раздела <u>2</u>	Всего листов раздела <u>2</u> : <u> </u>	Всего разделов: <u> </u> Всего листов выписки: <u> </u>
02.12.2022.№ 99/2022/510001973		
Кадастровый номер:		47:14:0901001:26
1.	Правообладатель (правообладатели):	1.1. Акционерное общество "Племенной завод"Красная Балтика", ИНН: 4720000114
2.	Вид, номер и дата государственной регистрации права:	2.1. Собственность, № 47-78-21/051/2006-395 от 18.12.2006
3.	Ограничение прав и обременение объекта недвижимости:	не зарегистрировано
4.	Договоры участия в долевом строительстве:	данные отсутствуют
5.	Заявленные в судебном порядке права требования:	данные отсутствуют
6.	Сведения о возражении в отношении зарегистрированного права:	данные отсутствуют
7.	Сведения о наличии решения об изъятии объекта недвижимости для государственных и муниципальных нужд:	данные отсутствуют
8.	Сведения о невозможности государственной регистрации без личного участия правообладателя или его законного представителя:	
9.	Правопритязания и сведения о наличии поступивших, но не рассмотренных заявлений о проведении государственной регистрации права (перехода, прекращения права), ограничения права или обременения объекта недвижимости, сделки в отношении объекта недвижимости:	данные отсутствуют
10.	Сведения об осуществлении государственной регистрации сделки, права, ограничения права без необходимого в силу закона согласия третьего лица, органа:	данные отсутствуют
11.	Сведения о невозможности государственной регистрации перехода, прекращения, ограничения права на земельный участок из земель сельскохозяйственного назначения:	
Государственный регистратор		ФГИС ЕГРН
полное наименование должности		инициалы, фамилия
		подпись

М.П.

2541

Выписка из Единого государственного реестра недвижимости об объекте недвижимости
Описание местоположения земельного участка

Земельный участок			
(вид объекта недвижимости)			
Лист № ___ Раздела 3	Всего листов раздела 3 : ___	Всего разделов: ___	Всего листов выписки: ___
02.12.2022 № 99/2022/510001973			
Кадастровый номер:		47:14:0901001:26	

План (чертеж, схема) земельного участка			
			
Масштаб 1: данные отсутствуют	Условные обозначения:		

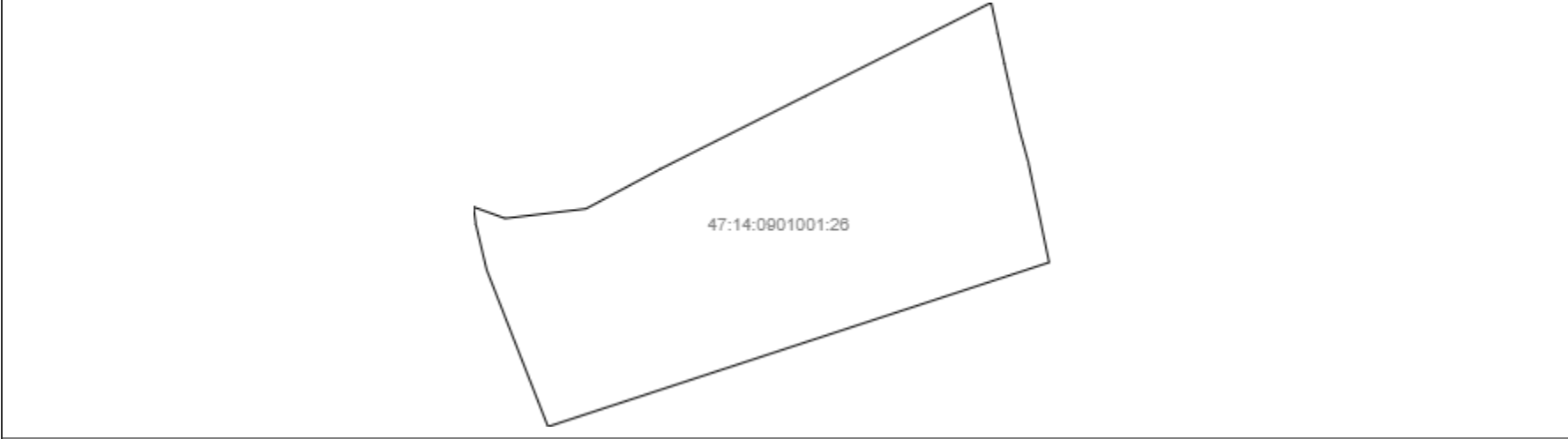
Государственный регистратор		ФГИС ЕГРН
полное наименование должности	подпись	инициалы, фамилия

М.П.

Выписка из Единого государственного реестра недвижимости об объекте недвижимости
Описание местоположения земельного участка

Земельный участок			
(вид объекта недвижимости)			
Лист № ___ Раздела 3	Всего листов раздела 3 : ___	Всего разделов: ___	Всего листов выписки: ___
02.12.2022 № 99/2022/510001973			
Кадастровый номер:		47:14:0901001:26	

План (чертеж, схема) земельного участка

			
Масштаб 1: данные отсутствуют	Условные обозначения:		

Государственный регистратор		ФГИС ЕГРН
полное наименование должности	подпись	инициалы, фамилия

М.П.

Выписка из Единого государственного реестра недвижимости об объекте недвижимости
Описание местоположения земельного участка

Земельный участок			
(вид объекта недвижимости)			
Лист № <u> </u> Раздела 3.2	Всего листов раздела 3.2 : <u> </u>	Всего разделов: <u> </u>	Всего листов выписки: <u> </u>
02.12.2022.№ 99/2022/510001973			
Кадастровый номер:		47:14:0901001:26	

Сведения о характерных точках границы земельного участка				
Система координат				
Зона №				
Номер точки	Координаты		Описание закрепления на местности	Средняя квадратическая погрешность определения координат характерных точек границ земельного участка, м
	X	Y		
1	2	3	4	5
1	412388.09	2172753.51	данные отсутствуют	0.1
2	412367.56	2172810.43	данные отсутствуют	0.1
3	412384.83	2172956.12	данные отсутствуют	0.1
4	412456.66	2173090.81	данные отсутствуют	0.1
5	412588.24	2173352.89	данные отсутствуют	0.1
6	412756.14	2173687.32	данные отсутствуют	0.1
7	412701.44	2173699.15	данные отсутствуют	0.1
8	412646.9	2173710.95	данные отсутствуют	0.1
9	412591.02	2173723.4	данные отсутствуют	0.1
10	412523.19	2173739.15	данные отсутствуют	0.1
11	412468.68	2173754.22	данные отсутствуют	0.1
12	412288.27	2173791.7	данные отсутствуют	0.1
13	411992.55	2172887.77	данные отсутствуют	0.1
14	412275.13	2172777.09	данные отсутствуют	0.1
15	412356.64	2172757.75	данные отсутствуют	0.1

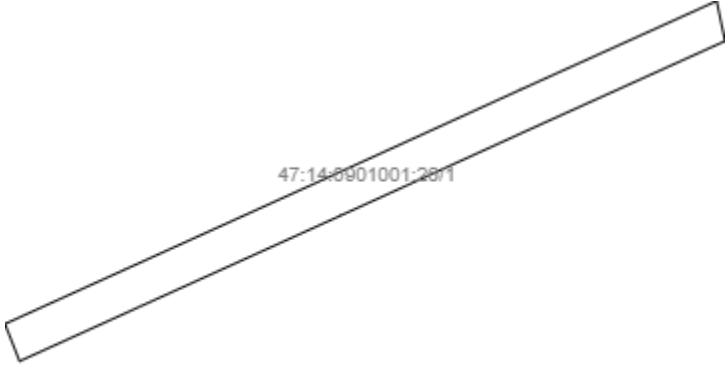
Государственный регистратор		ФГИС ЕГРН
полное наименование должности	подпись	инициалы, фамилия

М.П.

2544

Выписка из Единого государственного реестра недвижимости об объекте недвижимости
Сведения о частях земельного участка

Земельный участок			
(вид объекта недвижимости)			
Лист № __ Раздела 4	Всего листов раздела 4 : __	Всего разделов: __	Всего листов выписки: __
02.12.2022 № 99/2022/510001973			
Кадастровый номер:		47:14:0901001:26	

План (чертеж, схема) части земельного участка	Учетный номер части: 47:14:0901001:26/1
	
Масштаб 1: данные отсутствуют	Условные обозначения:

Государственный регистратор		ФГИС ЕГРН
полное наименование должности	подпись	инициалы, фамилия

М.П.

Земельный участок			
(вид объекта недвижимости)			
Лист № __ Раздела 4.1	Всего листов раздела 4.1 : __	Всего разделов: __	Всего листов выписки: __
02.12.2022 № 99/2022/510001973			
Кадастровый номер:		47:14:0901001:26	

Учетный номер части	Площадь (м ²)	Содержание ограничения в использовании или ограничения права на объект недвижимости или обременения объекта недвижимости
1	2	3
1	48751	Ограничения прав на земельный участок, предусмотренные статьей 56 Земельного кодекса Российской Федерации, 47.14.2.397, Доверенность № 78/337-н/78-2018-4-2034 от 12.10.2018

Государственный регистратор		ФГИС ЕГРН
полное наименование должности	подпись	инициалы, фамилия

М.П.

Выписка из Единого государственного реестра недвижимости об объекте недвижимости
Сведения о частях земельного участка

Земельный участок			
<small>(вид объекта недвижимости)</small>			
Лист № __ Раздела 4.2	Всего листов раздела 4.2 : __	Всего разделов: __	Всего листов выписки: __
02.12.2022.№ 99/2022/510001973			
Кадастровый номер:		47:14:0901001:26	

Сведения о характерных точках границы части (частей) земельного участка				
Учетный номер части: 1				
Система координат: МСК 47 зона 2				
Зона №				
Номер точки	Координаты, м		Описание закрепления на местности	Средняя квадратическая погрешность определения координат характерных точек границы части земельного участка, м
	X	Y		
1	2	3	4	5
16	412117.76	2173014.14	данные отсутствуют	0.1
16	412117.76	2173014.14	данные отсутствуют	0.1
17	412050.3	2172865.15	данные отсутствуют	данные отсутствуют
18	412003.68	2172883.41	данные отсутствуют	данные отсутствуют
19	412072.21	2173034.76	данные отсутствуют	0.1
20	412185.79	2173285.73	данные отсутствуют	0.1
21	412297.96	2173532.32	данные отсутствуют	0.1
22	412404.13	2173767.63	данные отсутствуют	данные отсутствуют
23	412454.28	2173757.21	данные отсутствуют	данные отсутствуют
24	412343.51	2173511.69	данные отсутствуют	0.1
25	412231.33	2173265.07	данные отсутствуют	0.1

Государственный регистратор		ФГИС ЕГРН
полное наименование должности	подпись	инициалы, фамилия

М.П.

Выписка из Единого государственного реестра недвижимости об объекте недвижимости
Сведения о характеристиках объекта недвижимости

На основании запроса от 30.11.2022 г., поступившего на рассмотрение 02.12.2022 г., сообщаем, что согласно записям Единого государственного реестра недвижимости:

Земельный участок			
(вид объекта недвижимости)			
Лист № ___ Раздела 1	Всего листов раздела 1 : ___	Всего разделов: ___	Всего листов выписки: ___
02.12.2022 № 99/2022/510013680			
Кадастровый номер:		47:14:0901001:29	

Номер кадастрового квартала:	47:14:0901001
Дата присвоения кадастрового номера:	18.03.2006
Ранее присвоенный государственный учетный номер:	данные отсутствуют
Адрес:	Ленинградская область, Ломоносовский район, МО "Гостилицкое сельское поселение", ЗАО "Племенной завод "Красная Балтика", участок 25
Площадь:	54222 кв. м
Кадастровая стоимость, руб.:	437571.54
Кадастровые номера расположенных в пределах земельного участка объектов недвижимости:	47:14:0000000:37857
Кадастровые номера объектов недвижимости, из которых образован объект недвижимости:	данные отсутствуют
Кадастровые номера образованных объектов недвижимости:	данные отсутствуют
Сведения о включении объекта недвижимости в состав предприятия как имущественного комплекса:	

Государственный регистратор		ФГИС ЕГРН
полное наименование должности	подпись	инициалы, фамилия

М.П.

Выписка из Единого государственного реестра недвижимости об объекте недвижимости
Сведения о характеристиках объекта недвижимости

2548

Земельный участок			
(вид объекта недвижимости)			
Лист № ___ Раздела 1	Всего листов раздела 1 : ___	Всего разделов: ___	Всего листов выписки: ___
02.12.2022 № 99/2022/510013680			
Кадастровый номер:		47:14:0901001:29	

Категория земель:	Земли сельскохозяйственного назначения
Виды разрешенного использования:	Сельскохозяйственное производство
Сведения о кадастровом инженеру:	данные отсутствуют
Сведения о лесах, водных объектах и об иных природных объектах, расположенных в пределах земельного участка:	данные отсутствуют
Сведения о том, что земельный участок полностью или частично расположен в границах зоны с особыми условиями использования территории или территории объекта культурного наследия	данные отсутствуют
Сведения о том, что земельный участок расположен в границах особой экономической зоны, территории опережающего социально-экономического развития, зоны территориального развития в Российской Федерации, игровой зоны:	данные отсутствуют
Сведения о том, что земельный участок расположен в границах особо охраняемой природной территории, охотничьих угодий, лесничеств, лесопарков:	данные отсутствуют
Сведения о результатах проведения государственного земельного надзора:	данные отсутствуют
Сведения о расположении земельного участка в границах территории, в отношении которой утвержден проект межевания территории:	данные отсутствуют

Государственный регистратор		ФГИС ЕГРН
полное наименование должности	подпись	инициалы, фамилия

М.П.

2549

Выписка из Единого государственного реестра недвижимости об объекте недвижимости
Сведения о характеристиках объекта недвижимости

Земельный участок			
(вид объекта недвижимости)			
Лист № ___ Раздела 1	Всего листов раздела 1 : ___	Всего разделов: ___	Всего листов выписки: ___
02.12.2022.№ 99/2022/510013680			
Кадастровый номер:		47:14:0901001:29	

Условный номер земельного участка:	данные отсутствуют
Сведения о принятии акта и (или) заключении договора, предусматривающих предоставление в соответствии с земельным законодательством исполнительным органом государственной власти или органом местного самоуправления находящегося в государственной или муниципальной собственности земельного участка для строительства наемного дома социального использования или наемного дома коммерческого использования:	данные отсутствуют
Сведения о том, что земельный участок или земельные участки образованы на основании решения об изъятии земельного участка и (или) расположенного на нем объекта недвижимости для государственных или муниципальных нужд:	данные отсутствуют
Сведения о том, что земельный участок образован из земель или земельного участка, государственная собственность на которые не разграничена:	данные отсутствуют
Сведения о наличии земельного спора о местоположении границ земельных участков:	данные отсутствуют
Статус записи об объекте недвижимости:	Сведения об объекте недвижимости имеют статус "актуальные, ранее учтенные"
Особые отметки:	Граница земельного участка не установлена в соответствии с требованиями земельного законодательства. Сведения о видах разрешенного использования имеют статус «Актуальные незасвидетельствованные». Право (ограничение права, обременение объекта недвижимости) зарегистрировано на данный объект недвижимости с видами разрешенного использования «Для ведения крестьянского (фермерского) хозяйства». Сведения необходимые для заполнения раздела 3.1 отсутствуют.
Получатель выписки:	Красоткина Елена Николаевна

Государственный регистратор		ФГИС ЕГРН
полное наименование должности	подпись	инициалы, фамилия

М.П.

2550

Выписка из Единого государственного реестра недвижимости об объекте недвижимости
Сведения о зарегистрированных правах

Земельный участок		
<small>(вид объекта недвижимости)</small>		
Лист № <u> </u> Раздела 2	Всего листов раздела 2 : <u> </u>	Всего разделов: <u> </u> Всего листов выписки: <u> </u>
02.12.2022.№ 99/2022/510013680		
Кадастровый номер:		47:14:0901001:29
1.	Правообладатель (правообладатели):	1.1. Акционерное общество "Племенной завод"Красная Балтика", ИНН: 4720000114
2.	Вид, номер и дата государственной регистрации права:	2.1. Собственность, № 47-78-21/051/2006-399 от 18.12.2006
3.	Ограничение прав и обременение объекта недвижимости:	не зарегистрировано
4.	Договоры участия в долевом строительстве:	данные отсутствуют
5.	Заявленные в судебном порядке права требования:	данные отсутствуют
6.	Сведения о возражении в отношении зарегистрированного права:	данные отсутствуют
7.	Сведения о наличии решения об изъятии объекта недвижимости для государственных и муниципальных нужд:	данные отсутствуют
8.	Сведения о невозможности государственной регистрации без личного участия правообладателя или его законного представителя:	
9.	Правопритязания и сведения о наличии поступивших, но не рассмотренных заявлений о проведении государственной регистрации права (перехода, прекращения права), ограничения права или обременения объекта недвижимости, сделки в отношении объекта недвижимости:	данные отсутствуют
10.	Сведения об осуществлении государственной регистрации сделки, права, ограничения права без необходимого в силу закона согласия третьего лица, органа:	данные отсутствуют
11.	Сведения о невозможности государственной регистрации перехода, прекращения, ограничения права на земельный участок из земель сельскохозяйственного назначения:	
Государственный регистратор		ФГИС ЕГРН
полное наименование должности		инициалы, фамилия
		подпись

М.П.

2551

Выписка из Единого государственного реестра недвижимости об объекте недвижимости
Описание местоположения земельного участка


Земельный участок			
(вид объекта недвижимости)			
Лист № ___ Раздела 3	Всего листов раздела 3 : ___	Всего разделов: ___	Всего листов выписки: ___
02.12.2022 № 99/2022/510013680			
Кадастровый номер:		47:14:0901001:29	

План (чертеж, схема) земельного участка			
			
Масштаб 1: данные отсутствуют	Условные обозначения:		

Государственный регистратор		ФГИС ЕГРН
полное наименование должности	подпись	инициалы, фамилия

М.П.

Земельный участок			
(вид объекта недвижимости)			
Лист № ___ Раздела 3	Всего листов раздела 3 : ___	Всего разделов: ___	Всего листов выписки: ___
02.12.2022 № 99/2022/510013680			
Кадастровый номер:		47:14:0901001:29	

План (чертеж, схема) земельного участка			
			
Масштаб 1: данные отсутствуют	Условные обозначения:		

Государственный регистратор		ФГИС ЕГРН
полное наименование должности	подпись	инициалы, фамилия

М.П.

Выписка из Единого государственного реестра недвижимости об объекте недвижимости
Описание местоположения земельного участка

Земельный участок			
(вид объекта недвижимости)			
Лист № __ Раздела 3.2	Всего листов раздела 3.2 : __	Всего разделов: __	Всего листов выписки: __
02.12.2022.№ 99/2022/510013680			
Кадастровый номер:		47:14:0901001:29	

Сведения о характерных точках границы земельного участка				
Система координат				
Зона №				
Номер точки	Координаты		Описание закрепления на местности	Средняя квадратическая погрешность определения координат характерных точек границ земельного участка, м
	X	Y		
1	2	3	4	5
1	412742.21	2171023.59	данные отсутствуют	данные отсутствуют
2	412750.46	2170965.64	данные отсутствуют	данные отсутствуют
3	412617.21	2170972.51	данные отсутствуют	данные отсутствуют
4	412597.74	2171273.55	данные отсутствуют	данные отсутствуют
5	412587.08	2171368.61	данные отсутствуют	данные отсутствуют
6	412594.07	2171384.35	данные отсутствуют	данные отсутствуют
7	412624.27	2171390.64	данные отсутствуют	данные отсутствуют
8	412651.19	2171398.5	данные отсутствуют	данные отсутствуют
9	412682.75	2171397.15	данные отсутствуют	данные отсутствуют
10	412701.65	2171376.52	данные отсутствуют	данные отсутствуют
11	412713.34	2171334.19	данные отсутствуют	данные отсутствуют
12	412727.75	2171270.94	данные отсутствуют	данные отсутствуют
13	412737.3	2171181.82	данные отсутствуют	данные отсутствуют
14	412738.89	2171090.67	данные отсутствуют	данные отсутствуют
15	412743.24	2171038.63	данные отсутствуют	данные отсутствуют


Государственный регистратор		ФГИС ЕГРН
полное наименование должности	подпись	инициалы, фамилия

М.П.

2554

Выписка из Единого государственного реестра недвижимости об объекте недвижимости
Сведения о частях земельного участка

Земельный участок			
(вид объекта недвижимости)			
Лист № __ Раздела 4	Всего листов раздела 4 : __	Всего разделов: __	Всего листов выписки: __
02.12.2022 № 99/2022/510013680			
Кадастровый номер:		47:14:0901001:29	

План (чертеж, схема) части земельного участка		Учетный номер части: 47:14:0901001:29/1	
			
Масштаб 1: данные отсутствуют	Условные обозначения:		

Государственный регистратор		ФГИС ЕГРН
полное наименование должности	подпись	инициалы, фамилия

М.П.

2555

Выписка из Единого государственного реестра недвижимости об объекте недвижимости
Сведения о частях земельного участка

Земельный участок			
<small>(вид объекта недвижимости)</small>			
Лист № __ Раздела 4.1	Всего листов раздела 4.1 : __	Всего разделов: __	Всего листов выписки: __
02.12.2022.№ 99/2022/510013680			
Кадастровый номер:		47:14:0901001:29	

Учетный номер части	Площадь (м ²)	Содержание ограничения в использовании или ограничения права на объект недвижимости или обременения объекта недвижимости
1	2	3
1	184	Ограничения прав на земельный участок, предусмотренные статьями 56, 56.1 Земельного кодекса Российской Федерации, 47.14.2.287, Карта (план) объекта землеустройства № 1 от 06.12.2016

Государственный регистратор		ФГИС ЕГРН
полное наименование должности	подпись	инициалы, фамилия

М.П.

2556

Выписка из Единого государственного реестра недвижимости об объекте недвижимости
Сведения о частях земельного участка

Земельный участок			
<small>(вид объекта недвижимости)</small>			
Лист № __ Раздела 4.2	Всего листов раздела 4.2 : __	Всего разделов: __	Всего листов выписки: __
02.12.2022.№ 99/2022/510013680			
Кадастровый номер:		47:14:0901001:29	

Сведения о характерных точках границы части (частей) земельного участка

Учетный номер части: 1

Система координат: МСК 47 зона 2

Зона №

Номер точки	Координаты, м		Описание закрепления на местности	Средняя квадратическая погрешность определения координат характерных точек границы части земельного участка, м
	X	Y		
1	2	3	4	5
2	412750.46	2170965.64	данные отсутствуют	данные отсутствуют
2	412750.46	2170965.64	данные отсутствуют	данные отсутствуют
15	412743.24	2171038.63	данные отсутствуют	данные отсутствуют
16	412742.69	2171030.67	данные отсутствуют	данные отсутствуют
16	412742.69	2171030.67	данные отсутствуют	данные отсутствуют
17	412742.43	2171048.29	данные отсутствуют	данные отсутствуют
18	412744.74	2170965.93	данные отсутствуют	данные отсутствуют
19	412744.75	2170966.62	данные отсутствуют	0.1
20	412743.63	2170967.73	данные отсутствуют	0.1
21	412742.87	2171018.96	данные отсутствуют	данные отсутствуют
22	412749.5	2170972.36	данные отсутствуют	данные отсутствуют
23	412749.54	2170969.88	данные отсутствуют	0.1
24	412749.89	2170969.67	данные отсутствуют	данные отсутствуют

Государственный регистратор		ФГИС ЕГРН
полное наименование должности	подпись	инициалы, фамилия

М.П.

Выписка из Единого государственного реестра недвижимости об объекте недвижимости
Сведения о характеристиках объекта недвижимости

На основании запроса от 30.11.2022 г., поступившего на рассмотрение 01.12.2022 г., сообщаем, что согласно записям Единого государственного реестра недвижимости:

Земельный участок			
(вид объекта недвижимости)			
Лист № ___ Раздела 1	Всего листов раздела 1 : ___	Всего разделов: ___	Всего листов выписки: ___
01.12.2022 № 99/2022/509875059			
Кадастровый номер:		47:14:0901001:56	

Номер кадастрового квартала:	47:14:0901001
Дата присвоения кадастрового номера:	26.08.2009
Ранее присвоенный государственный учетный номер:	данные отсутствуют
Адрес:	Ленинградская область, Ломоносовский район, МО "Гостилицкое сельское поселение", ЗАО "Племенной завод "Красная Балтика"
Площадь:	56 кв. м
Кадастровая стоимость, руб.:	400.4
Кадастровые номера расположенных в пределах земельного участка объектов недвижимости:	данные отсутствуют
Кадастровые номера объектов недвижимости, из которых образован объект недвижимости:	данные отсутствуют
Кадастровые номера образованных объектов недвижимости:	данные отсутствуют
Сведения о включении объекта недвижимости в состав предприятия как имущественного комплекса:	

Государственный регистратор		ФГИС ЕГРН
полное наименование должности	подпись	инициалы, фамилия

М.П.

Сведения о характеристиках объекта недвижимости

Земельный участок			
(вид объекта недвижимости)			
Лист № __ Раздела 1	Всего листов раздела 1 : __	Всего разделов: __	Всего листов выписки: __
01.12.2022.№ 99/2022/509875059			
Кадастровый номер:		47:14:0901001:56	

Категория земель:	Земли промышленности, энергетики, транспорта, связи, радиовещания, телевидения, информатики, земли для обеспечения космической деятельности, земли обороны, безопасности и земли иного специального назначения
Виды разрешенного использования:	Под опорами ЛЭП
Сведения о кадастровом инженеру:	данные отсутствуют
Сведения о лесах, водных объектах и об иных природных объектах, расположенных в пределах земельного участка:	данные отсутствуют
Сведения о том, что земельный участок полностью или частично расположен в границах зоны с особыми условиями использования территории или территории объекта культурного наследия	данные отсутствуют
Сведения о том, что земельный участок расположен в границах особой экономической зоны, территории опережающего социально-экономического развития, зоны территориального развития в Российской Федерации, игровой зоны:	данные отсутствуют
Сведения о том, что земельный участок расположен в границах особо охраняемой природной территории, охотничьих угодий, лесничеств, лесопарков:	данные отсутствуют
Сведения о результатах проведения государственного земельного надзора:	данные отсутствуют
Сведения о расположении земельного участка в границах территории, в отношении которой утвержден проект межевания территории:	данные отсутствуют

Государственный регистратор		ФГИС ЕГРН
полное наименование должности	подпись	инициалы, фамилия

М.П.

Сведения о характеристиках объекта недвижимости

Земельный участок			
(вид объекта недвижимости)			
Лист № ___ Раздела 1	Всего листов раздела 1 : ___	Всего разделов: ___	Всего листов выписки: ___
01.12.2022.№ 99/2022/509875059			
Кадастровый номер:		47:14:0901001:56	

Условный номер земельного участка:	данные отсутствуют
Сведения о принятии акта и (или) заключении договора, предусматривающих предоставление в соответствии с земельным законодательством исполнительным органом государственной власти или органом местного самоуправления находящегося в государственной или муниципальной собственности земельного участка для строительства наемного дома социального использования или наемного дома коммерческого использования:	данные отсутствуют
Сведения о том, что земельный участок или земельные участки образованы на основании решения об изъятии земельного участка и (или) расположенного на нем объекта недвижимости для государственных или муниципальных нужд:	данные отсутствуют
Сведения о том, что земельный участок образован из земель или земельного участка, государственная собственность на которые не разграничена:	данные отсутствуют
Сведения о наличии земельного спора о местоположении границ земельных участков:	данные отсутствуют
Статус записи об объекте недвижимости:	Сведения об объекте недвижимости имеют статус "актуальные, ранее учтенные"
Особые отметки:	Граница земельного участка не установлена в соответствии с требованиями земельного законодательства. Сведения необходимые для заполнения раздела 2 отсутствуют. Сведения необходимые для заполнения раздела 3.1 отсутствуют. Сведения необходимые для заполнения раздела 4 отсутствуют.
Получатель выписки:	Красоткина Елена Николаевна

Государственный регистратор		ФГИС ЕГРН
полное наименование должности	подпись	инициалы, фамилия

М.П.

2560

Выписка из Единого государственного реестра недвижимости об объекте недвижимости
Сведения о зарегистрированных правах

Государственный регистратор		ФГИС ЕГРН
полное наименование должности	подпись	инициалы, фамилия

М.П.

2561

Выписка из Единого государственного реестра недвижимости об объекте недвижимости
Описание местоположения земельного участка

Земельный участок			
(вид объекта недвижимости)			
Лист № ___ Раздела 3	Всего листов раздела 3 : ___	Всего разделов: ___	Всего листов выписки: ___
01.12.2022 № 99/2022/509875059			
Кадастровый номер:		47:14:0901001:56	

План (чертеж, схема) земельного участка			
			
Масштаб 1: данные отсутствуют	Условные обозначения:		

Государственный регистратор		ФГИС ЕГРН
полное наименование должности	подпись	инициалы, фамилия

М.П.

Выписка из Единого государственного реестра недвижимости об объекте недвижимости
Описание местоположения земельного участка

Земельный участок			
<small>(вид объекта недвижимости)</small>			
Лист № __ Раздела 3.2	Всего листов раздела 3.2 : __	Всего разделов: __	Всего листов выписки: __
01.12.2022.№ 99/2022/509875059			
Кадастровый номер:		47:14:0901001:56	

Сведения о характерных точках границы земельного участка				
Система координат				
Зона №				
Номер точки	Координаты		Описание закрепления на местности	Средняя квадратическая погрешность определения координат характерных точек границ земельного участка, м
	X	Y		
1	2	3	4	5
1	413523.09	2174860.48	данные отсутствуют	данные отсутствуют
2	413517.46	2174855.51	данные отсутствуют	данные отсутствуют
3	413512.55	2174861.13	данные отсутствуют	данные отсутствуют
4	413518.24	2174866.17	данные отсутствуют	данные отсутствуют

Государственный регистратор		ФГИС ЕГРН
полное наименование должности	подпись	инициалы, фамилия

М.П.

Выписка из Единого государственного реестра недвижимости об объекте недвижимости

Сведения о характеристиках объекта недвижимости

На основании запроса от 30.11.2022 г., поступившего на рассмотрение 02.12.2022 г., сообщаем, что согласно записям Единого государственного реестра недвижимости:

Земельный участок			
(вид объекта недвижимости)			
Лист № ___ Раздела 1	Всего листов раздела 1 : ___	Всего разделов: ___	Всего листов выписки: ___
02.12.2022 № 99/2022/510001944			
Кадастровый номер:		47:14:0901006:44	

Номер кадастрового квартала:	47:14:0901006
Дата присвоения кадастрового номера:	10.03.2020
Ранее присвоенный государственный учетный номер:	данные отсутствуют
Адрес:	Ленинградская область, Ломоносовский муниципальный район, Гостилицкое сельское поселение, у д. Гостилицы
Площадь:	30850 +/- 1537 кв. м
Кадастровая стоимость, руб.:	248959.5
Кадастровые номера расположенных в пределах земельного участка объектов недвижимости:	данные отсутствуют
Кадастровые номера объектов недвижимости, из которых образован объект недвижимости:	47:14:0901000:2
Кадастровые номера образованных объектов недвижимости:	данные отсутствуют
Сведения о включении объекта недвижимости в состав предприятия как имущественного комплекса:	

Государственный регистратор		ФГИС ЕГРН
полное наименование должности	подпись	инициалы, фамилия

М.П.

Выписка из Единого государственного реестра недвижимости об объекте недвижимости
Сведения о характеристиках объекта недвижимости

2564

Земельный участок			
(вид объекта недвижимости)			
Лист № ___ Раздела 1	Всего листов раздела 1 : ___	Всего разделов: ___	Всего листов выписки: ___
02.12.2022 № 99/2022/510001944			
Кадастровый номер:		47:14:0901006:44	

Категория земель:	Земли сельскохозяйственного назначения
Виды разрешенного использования:	Сельскохозяйственное производство
Сведения о кадастровом инженеру:	Воронухин Александр Александрович №47-11-0098, ООО 'Землеустроитель'
Сведения о лесах, водных объектах и об иных природных объектах, расположенных в пределах земельного участка:	данные отсутствуют
Сведения о том, что земельный участок полностью или частично расположен в границах зоны с особыми условиями использования территории или территории объекта культурного наследия	данные отсутствуют
Сведения о том, что земельный участок расположен в границах особой экономической зоны, территории опережающего социально-экономического развития, зоны территориального развития в Российской Федерации, игровой зоны:	данные отсутствуют
Сведения о том, что земельный участок расположен в границах особо охраняемой природной территории, охотничьих угодий, лесничеств, лесопарков:	данные отсутствуют
Сведения о результатах проведения государственного земельного надзора:	данные отсутствуют
Сведения о расположении земельного участка в границах территории, в отношении которой утвержден проект межевания территории:	данные отсутствуют

Государственный регистратор		ФГИС ЕГРН
полное наименование должности	подпись	инициалы, фамилия

М.П.

Сведения о характеристиках объекта недвижимости

Земельный участок			
(вид объекта недвижимости)			
Лист № ___ Раздела 1	Всего листов раздела 1 : ___	Всего разделов: ___	Всего листов выписки: ___
02.12.2022.№ 99/2022/510001944			
Кадастровый номер:		47:14:0901006:44	

Условный номер земельного участка:	данные отсутствуют
Сведения о принятии акта и (или) заключении договора, предусматривающих предоставление в соответствии с земельным законодательством исполнительным органом государственной власти или органом местного самоуправления находящегося в государственной или муниципальной собственности земельного участка для строительства наемного дома социального использования или наемного дома коммерческого использования:	данные отсутствуют
Сведения о том, что земельный участок или земельные участки образованы на основании решения об изъятии земельного участка и (или) расположенного на нем объекта недвижимости для государственных или муниципальных нужд:	данные отсутствуют
Сведения о том, что земельный участок образован из земель или земельного участка, государственная собственность на которые не разграничена:	данные отсутствуют
Сведения о наличии земельного спора о местоположении границ земельных участков:	данные отсутствуют
Статус записи об объекте недвижимости:	Сведения об объекте недвижимости имеют статус "актуальные"
Особые отметки:	Сведения о видах разрешенного использования имеют статус «Актуальные незасвидетельствованные». Право (ограничение права, обременение объекта недвижимости) зарегистрировано на данный объект недвижимости с видами разрешенного использования «Для ведения крестьянского (фермерского) хозяйства».
Получатель выписки:	Красоткина Елена Николаевна

Государственный регистратор		ФГИС ЕГРН
полное наименование должности	подпись	инициалы, фамилия


М.П.

Выписка из Единого государственного реестра недвижимости об объекте недвижимости
Сведения о зарегистрированных правах

Земельный участок	
<small>(вид объекта недвижимости)</small>	
Лист № <u> </u> Раздела <u>2</u>	Всего листов раздела <u>2</u> : <u> </u>
Всего разделов: <u> </u>	
Всего листов выписки: <u> </u>	
02.12.2022 № 99/2022/510001944	
Кадастровый номер:	47:14:0901006:44
1.	Правообладатель (правообладатели):
1.1.	данные о правообладателе отсутствуют
2.	Вид, номер и дата государственной регистрации права:
2.1.	не зарегистрировано
3.	Ограничение прав и обременение объекта недвижимости:
3.1.1.	вид:
	Аренда, весь объект
	дата государственной регистрации:
	15.06.2020
	номер государственной регистрации:
	47:14:0901006:44-47/021/2020-2
	срок, на который установлено ограничение прав и обременение объекта недвижимости:
	с 15.06.2020 до 28.10.2042
	лицо, в пользу которого установлено ограничение прав и обременение объекта недвижимости:
	Акционерное общество "Племенной завод"Красная Балтика", ИНН: 4720000114
	основание государственной регистрации:
	Договор аренды земельного участка от 27.05.2020 №47140901/11/2020-19
4.	Договоры участия в долевом строительстве:
	данные отсутствуют
5.	Заявленные в судебном порядке права требования:
	данные отсутствуют
6.	Сведения о возражении в отношении зарегистрированного права:
	данные отсутствуют
7.	Сведения о наличии решения об изъятии объекта недвижимости для государственных и муниципальных нужд:
	данные отсутствуют
8.	Сведения о невозможности государственной регистрации без личного участия правообладателя или его законного представителя:
9.	Правопритязания и сведения о наличии поступивших, но не рассмотренных заявлений о проведении государственной регистрации права (перехода, прекращения права), ограничения права или обременения объекта недвижимости, сделки в отношении объекта недвижимости:
	данные отсутствуют
10.	Сведения об осуществлении государственной регистрации сделки, права, ограничения права без необходимого в силу закона согласия третьего лица, органа:
	данные отсутствуют
11.	Сведения о невозможности государственной регистрации перехода, прекращения, ограничения права на земельный участок из земель сельскохозяйственного назначения:

Государственный регистратор		ФГИС ЕГРН
полное наименование должности	подпись	инициалы, фамилия

Земельный участок			
(вид объекта недвижимости)			
Лист № ___ Раздела 3	Всего листов раздела 3 : ___	Всего разделов: ___	Всего листов выписки: ___
02.12.2022 № 99/2022/510001944			
Кадастровый номер:		47:14:0901006:44	

План (чертеж, схема) земельного участка			
			
Масштаб 1: данные отсутствуют	Условные обозначения:		

Государственный регистратор		ФГИС ЕГРН
полное наименование должности	подпись	инициалы, фамилия

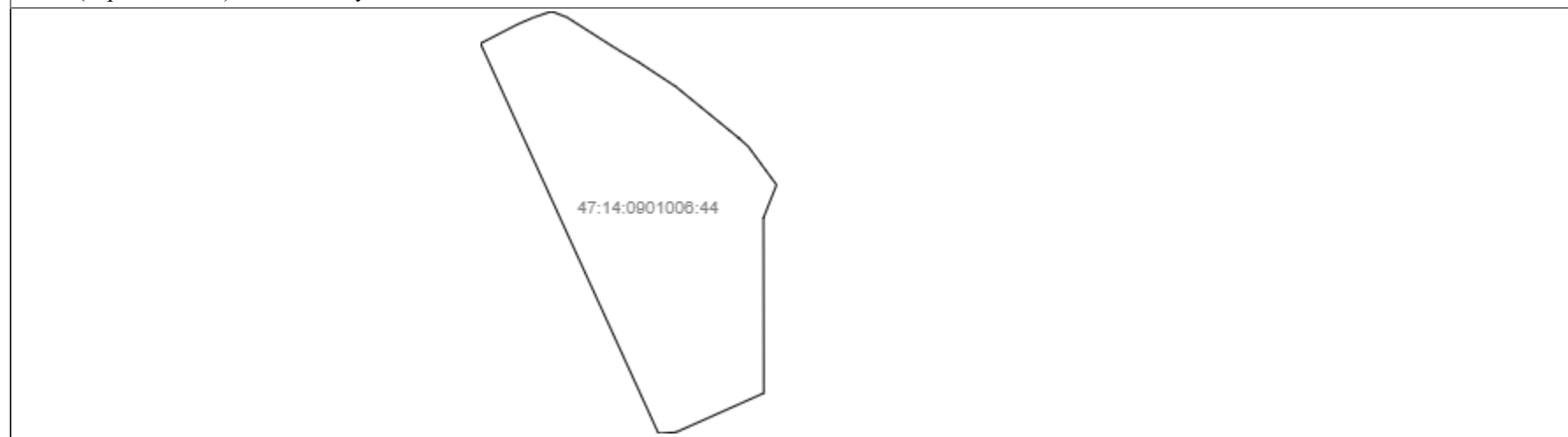
М.П.

2569

Выписка из Единого государственного реестра недвижимости об объекте недвижимости
Описание местоположения земельного участка

Земельный участок			
(вид объекта недвижимости)			
Лист № ____ Раздела 3	Всего листов раздела 3 : ____	Всего разделов: ____	Всего листов выписки: ____
02.12.2022 № 99/2022/510001944			
Кадастровый номер:		47:14:0901006:44	

План (чертеж, схема) земельного участка



Масштаб 1: данные отсутствуют	Условные обозначения:		
-------------------------------	-----------------------	--	--

Государственный регистратор		ФГИС ЕГРН
полное наименование должности	подпись	инициалы, фамилия

М.П.

Выписка из Единого государственного реестра недвижимости об объекте недвижимости
Описание местоположения земельного участка

Земельный участок			
(вид объекта недвижимости)			
Лист № __ Раздела 3.1	Всего листов раздела 3.1 : __	Всего разделов: __	Всего листов выписки: __
02.12.2022.№ 99/2022/510001944			
Кадастровый номер:		47:14:0901006:44	

Описание местоположения границ земельного участка							
Номер п/п	Номер точки		Дирекционный угол	Горизонтальное проложение, м	Описание закрепления на местности	Кадастровые номера смежных участков	Сведения об адресах правообладателей смежных земельных участков
	начальная	конечная					
1	2	3	4	5	6	7	8
1	1	2	данные отсутствуют	данные отсутствуют	межа	данные отсутствуют	данные отсутствуют
2	2	3	данные отсутствуют	данные отсутствуют	межа	данные отсутствуют	данные отсутствуют
3	3	4	данные отсутствуют	данные отсутствуют	межа	данные отсутствуют	данные отсутствуют
4	4	5	данные отсутствуют	данные отсутствуют	межа	данные отсутствуют	данные отсутствуют
5	5	6	данные отсутствуют	данные отсутствуют	межа	данные отсутствуют	данные отсутствуют
6	6	7	данные отсутствуют	данные отсутствуют	межа	данные отсутствуют	данные отсутствуют
7	7	8	данные отсутствуют	данные отсутствуют	межа	данные отсутствуют	данные отсутствуют
8	8	9	данные отсутствуют	данные отсутствуют	межа	данные отсутствуют	данные отсутствуют
9	9	10	данные отсутствуют	данные отсутствуют	межа	данные отсутствуют	данные отсутствуют
10	10	11	данные отсутствуют	данные отсутствуют	межа	данные отсутствуют	данные отсутствуют
11	11	12	данные отсутствуют	данные отсутствуют	межа	данные отсутствуют	данные отсутствуют
12	12	13	данные отсутствуют	данные отсутствуют	межа	данные отсутствуют	данные отсутствуют
13	13	14	данные отсутствуют	данные отсутствуют	межа	данные отсутствуют	данные отсутствуют
14	14	15	данные отсутствуют	данные отсутствуют	межа	данные отсутствуют	данные отсутствуют

			отсутствуют	отсутствуют			
2571	15	1	данные отсутствуют	данные отсутствуют	межа	данные отсутствуют	данные отсутствуют

Государственный регистратор		ФГИС ЕГРН
полное наименование должности	подпись	инициалы, фамилия

М.П.

Выписка из Единого государственного реестра недвижимости об объекте недвижимости
Описание местоположения земельного участка

Земельный участок			
<small>(вид объекта недвижимости)</small>			
Лист № <u> </u> Раздела 3.2	Всего листов раздела 3.2 : <u> </u>	Всего разделов: <u> </u>	Всего листов выписки: <u> </u>
02.12.2022.№ 99/2022/510001944			
Кадастровый номер:		47:14:0901006:44	

Сведения о характерных точках границы земельного участка				
Система координат				
Зона №				
Номер точки	Координаты		Описание закрепления на местности	Средняя квадратическая погрешность определения координат характерных точек границ земельного участка, м
	X	Y		
1	2	3	4	5
1	413510.06	2174858.44	Труба (металлическая, асбоцементная, бетонная)	2.5
2	413523.09	2174883.64	Труба (металлическая, асбоцементная, бетонная)	2.5
3	413527.62	2174894.29	Труба (металлическая, асбоцементная, бетонная)	2.5
4	413531.69	2174906.37	Труба (металлическая, асбоцементная, бетонная)	2.5
5	413527.7	2174916.75	Труба (металлическая, асбоцементная, бетонная)	2.5
6	413506.42	2174950.12	Труба (металлическая, асбоцементная, бетонная)	2.5
7	413497.24	2174965.47	Труба (металлическая, асбоцементная, бетонная)	2.5
8	413480.92	2174990.23	Труба (металлическая, асбоцементная, бетонная)	2.5
9	413446.41	2175032.54	Труба (металлическая, асбоцементная, бетонная)	2.5
10	413440.7	2175038.91	Труба (металлическая, асбоцементная, бетонная)	2.5
11	413414.89	2175057.98	Труба (металлическая, асбоцементная, бетонная)	2.5
12	413392.57	2175049.16	Труба (металлическая, асбоцементная, бетонная)	2.5
13	413274.62	2175049.36	Труба (металлическая, асбоцементная, бетонная)	2.5
14	413248.32	2174990.34	Труба (металлическая, асбоцементная, бетонная)	2.5
15	413247.48	2174978.43	Труба (металлическая, асбоцементная, бетонная)	2.5

Государственный регистратор		ФГИС ЕГРН
полное наименование должности	подпись	инициалы, фамилия

М.П.

2573

Выписка из Единого государственного реестра недвижимости об объекте недвижимости
Сведения о частях земельного участка

Земельный участок			
(вид объекта недвижимости)			
Лист № ___ Раздела 4	Всего листов раздела 4 : ___	Всего разделов: ___	Всего листов выписки: ___
02.12.2022 № 99/2022/510001944			
Кадастровый номер:		47:14:0901006:44	

План (чертеж, схема) части земельного участка		Учетный номер части: 47:14:0901006:44/1	
 <p>47:14:0901006:44/1</p>			
Масштаб 1: данные отсутствуют	Условные обозначения:		


Государственный регистратор		ФГИС ЕГРН
полное наименование должности	подпись	инициалы, фамилия

М.П.

2574

Выписка из Единого государственного реестра недвижимости об объекте недвижимости
Сведения о частях земельного участка

Земельный участок			
(вид объекта недвижимости)			
Лист № __ Раздела 4	Всего листов раздела 4 : __	Всего разделов: __	Всего листов выписки: __
02.12.2022 № 99/2022/510001944			
Кадастровый номер:		47:14:0901006:44	

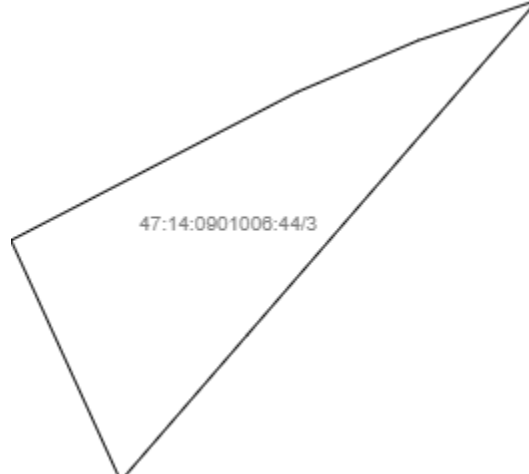
План (чертеж, схема) части земельного участка		Учетный номер части: 47:14:0901006:44/2	
			
Масштаб 1: данные отсутствуют	Условные обозначения:		
Государственный регистратор		ФГИС ЕГРН	
полное наименование должности	подпись	инициалы, фамилия	

М.П.

2575

Выписка из Единого государственного реестра недвижимости об объекте недвижимости
Сведения о частях земельного участка

Земельный участок			
(вид объекта недвижимости)			
Лист № __ Раздела 4	Всего листов раздела 4 : __	Всего разделов: __	Всего листов выписки: __
02.12.2022 № 99/2022/510001944			
Кадастровый номер:		47:14:0901006:44	

План (чертеж, схема) части земельного участка	Учетный номер части: 47:14:0901006:44/3
	
Масштаб 1: данные отсутствуют	Условные обозначения:

Государственный регистратор		ФГИС ЕГРН
полное наименование должности	подпись	инициалы, фамилия

М.П.

Выписка из Единого государственного реестра недвижимости об объекте недвижимости
Сведения о частях земельного участка

Земельный участок			
<small>(вид объекта недвижимости)</small>			
Лист № __ Раздела 4.1	Всего листов раздела 4.1 : __	Всего разделов: __	Всего листов выписки: __
02.12.2022.№ 99/2022/510001944			
Кадастровый номер:		47:14:0901006:44	

Учетный номер части	Площадь (м ²)	Содержание ограничения в использовании или ограничения права на объект недвижимости или обременения объекта недвижимости
1	2	3
1	14802	Ограничения прав на земельный участок, предусмотренные статьями 56, 56.1 Земельного кодекса Российской Федерации, 47.14.2.48, Карта (план) № 104/2013 от 24.10.2013
2	394	Ограничения прав на земельный участок, предусмотренные статьями 56, 56.1 Земельного кодекса Российской Федерации, 47.14.2.287, Карта (план) объекта землеустройства № 1 от 06.12.2016
3	634	Ограничения прав на земельный участок, предусмотренные статьей 56 Земельного кодекса Российской Федерации, 47.14.2.397, Доверенность № 78/337-н/78-2018-4-2034 от 12.10.2018

Государственный регистратор		ФГИС ЕГРН
полное наименование должности	подпись	инициалы, фамилия

М.П.

Выписка из Единого государственного реестра недвижимости об объекте недвижимости
Сведения о частях земельного участка

2577

Земельный участок			
(вид объекта недвижимости)			
Лист № __ Раздела 4.2	Всего листов раздела 4.2 : __	Всего разделов: __	Всего листов выписки: __
02.12.2022.№ 99/2022/510001944			
Кадастровый номер:		47:14:0901006:44	

Сведения о характерных точках границы части (частей) земельного участка

Учетный номер части: 1

Система координат: МСК 47 зона 2

Зона №

Номер точки	Координаты, м		Описание закрепления на местности	Средняя квадратическая погрешность определения координат характерных точек границы части земельного участка, м
	X	Y		
1	2	3	4	5
2	413523.09	2174883.64	данные отсутствуют	данные отсутствуют
3	413527.62	2174894.29	данные отсутствуют	данные отсутствуют
15	413247.48	2174978.43	данные отсутствуют	данные отсутствуют
16	413510.06	2174858.45	данные отсутствуют	данные отсутствуют
16	413510.06	2174858.45	данные отсутствуют	данные отсутствуют
17	413324.22	2174943.36	данные отсутствуют	данные отсутствуют
18	413248.26	2174989.55	данные отсутствуют	данные отсутствуют
19	413269.14	2175037.07	данные отсутствуют	данные отсутствуют
20	413275.37	2175033.16	данные отсутствуют	данные отсутствуют
21	413276.87	2175019.92	данные отсутствуют	данные отсутствуют
22	413530.9	2174904.03	данные отсутствуют	данные отсутствуют

Государственный регистратор		ФГИС ЕГРН
полное наименование должности	подпись	инициалы, фамилия

М.П.

Выписка из Единого государственного реестра недвижимости об объекте недвижимости
Сведения о частях земельного участка

2578

Земельный участок				
(вид объекта недвижимости)				
Лист № __ Раздела 4.2		Всего листов раздела 4.2 : __		Всего разделов: __
Всего листов выписки: __				
02.12.2022.№ 99/2022/510001944				
Кадастровый номер:			47:14:0901006:44	
Сведения о характерных точках границы части (частей) земельного участка				
Учетный номер части: 2				
Система координат: МСК 47 зона 2				
Зона №				
Номер точки	Координаты, м		Описание закрепления на местности	Средняя квадратическая погрешность определения координат характерных точек границы части земельного участка, м
	X	Y		
1	2	3	4	5
13	413274.62	2175049.36	Труба (металлическая, асбоцементная, бетонная)	2.5
14	413248.32	2174990.34	Труба (металлическая, асбоцементная, бетонная)	2.5
15	413247.48	2174978.43	Труба (металлическая, асбоцементная, бетонная)	2.5
23	413292.7	2174957.77	данные отсутствуют	данные отсутствуют
23	413292.7	2174957.77	данные отсутствуют	данные отсутствуют
24	413275.83	2175049.36	данные отсутствуют	данные отсутствуют
25	413251.6	2174995.31	данные отсутствуют	0.1
26	413252.2	2174994.76	данные отсутствуют	0.1
27	413251.92	2174991.17	данные отсутствуют	0.1
28	413248.27	2174984.06	данные отсутствуют	0.1
29	413289.51	2174965.24	данные отсутствуют	0.1
30	413291.13	2174968.01	данные отсутствуют	0.1
31	413295.32	2174969.03	данные отсутствуют	0.1
32	413297.99	2174966.93	данные отсутствуют	0.1
33	413295.4	2174962.43	данные отсутствуют	0.1
34	413294.9	2174962.58	данные отсутствуют	0.1
Государственный регистратор			ФГИС ЕГРН	
полное наименование должности			подпись	
			инициалы, фамилия	

М.П.

Сведения о частях земельного участка

Земельный участок			
(вид объекта недвижимости)			
Лист № ___ Раздела 4.2	Всего листов раздела 4.2 : ___	Всего разделов: ___	Всего листов выписки: ___
02.12.2022 № 99/2022/510001944			
Кадастровый номер:		47:14:0901006:44	

Номер точки	Координаты, м		Описание закрепления на местности	Средняя квадратическая погрешность определения координат характерных точек границы части земельного участка, м
	X	Y		
1	2	3	4	5
35	413293.29	2174959.87	данные отсутствуют	0.1

Государственный регистратор		ФГИС ЕГРН
полное наименование должности	подпись	инициалы, фамилия

М.П.

Выписка из Единого государственного реестра недвижимости об объекте недвижимости
Сведения о частях земельного участка

2580

Земельный участок			
(вид объекта недвижимости)			
Лист № __ Раздела 4.2	Всего листов раздела 4.2 : __	Всего разделов: __	Всего листов выписки: __
02.12.2022.№ 99/2022/510001944			
Кадастровый номер:		47:14:0901006:44	

Сведения о характерных точках границы части (частей) земельного участка				
Учетный номер части: 3				
Система координат: МСК 47 зона 2				
Зона №				
Номер точки	Координаты, м		Описание закрепления на местности	Средняя квадратическая погрешность определения координат характерных точек границы части земельного участка, м
	X	Y		
1	2	3	4	5
1	413510.06	2174858.44	Труба (металлическая, асбоцементная, бетонная)	2.5
2	413523.09	2174883.64	Труба (металлическая, асбоцементная, бетонная)	2.5
2	413523.09	2174883.64	Труба (металлическая, асбоцементная, бетонная)	2.5
3	413527.62	2174894.29	Труба (металлическая, асбоцементная, бетонная)	2.5
36	413488.91	2174868.1	данные отсутствуют	данные отсутствуют
37	413501.74	2174879.24	данные отсутствуют	0.1
38	413531.18	2174904.85	данные отсутствуют	данные отсутствуют

Государственный регистратор		ФГИС ЕГРН
полное наименование должности	подпись	инициалы, фамилия

М.П.