



ФЕДЕРАЛЬНОЕ ГОСУДАРСТВЕННОЕ БЮДЖЕТНОЕ УЧРЕЖДЕНИЕ НАУКИ  
**ИНСТИТУТ ИСТОРИИ МАТЕРИАЛЬНОЙ КУЛЬТУРЫ**  
РОССИЙСКОЙ АКАДЕМИИ НАУК (ИИМК РАН)

---

Дворцовая наб., 18, лит. А, Санкт-Петербург, 191186  
тел. +7 (812) 5715092, факс +7 (812) 5716271, Эл. почта: [admin@archeo.ru](mailto:admin@archeo.ru)  
ОКПО: 02698499, ОГРН: 1027809188527, ИНН: 7825004658, КПП: 784101001

УТВЕРЖДАЮ

Заместитель директора ИИМК РАН  
Соловьева Н.Ф.

«30» октября 2023 г.

**Акт государственной историко-культурной экспертизы земельного участка, подлежащего воздействию земляных, строительных, мелиоративных и (или) хозяйственных работ, предусмотренных статьей 25 Лесного кодекса Российской Федерации работ по использованию лесов (за исключением работ, указанных в пунктах 3, 4 и 7 части 1 статьи 25 Лесного кодекса Российской Федерации) и иных работ в случае, если федеральный орган охраны объектов культурного наследия и орган охраны объектов культурного наследия субъекта Российской Федерации не имеют данных об отсутствии на указанных землях объектов археологического наследия, включенных в реестр, и выявленных объектов археологического наследия (земельного участка, отведенного под проведение работ по объекту «Реконструкция ГРС Сясьстрой (Сясьский ЦБК)» в дер. Пехалево Волховского района Ленинградской области)**

**Заказчик: ООО «ЭкспертГаз»**

г. Санкт-Петербург  
Ленинградская область, Волховский район  
2023

**Акт государственной историко-культурной экспертизы земельного участка, подлежащего воздействию земляных, строительных, мелиоративных и (или) хозяйственных работ, предусмотренных статьей 25 Лесного кодекса Российской Федерации работ по использованию лесов (за исключением работ, указанных в пунктах 3, 4 и 7 части 1 статьи 25 Лесного кодекса Российской Федерации) и иных работ в случае, если федеральный орган охраны объектов культурного наследия и орган охраны объектов культурного наследия субъекта Российской Федерации не имеют данных об отсутствии на указанных землях объектов археологического наследия, включенных в реестр, и выявленных объектов археологического наследия (земельного участка, отведенного под проведение работ по объекту «Реконструкция ГРС Сясьстрой (Сясьский ЦБК)» в дер. Пехалево Волховского района Ленинградской области)**

Настоящий акт государственной историко-культурной экспертизы составлен в соответствии с Положением о государственной историко-культурной экспертизе, утвержденным постановлением Правительства Российской Федерации от 15 июля 2009 г. № 569.

**Дата начала проведения экспертизы:** «07» апреля 2023 г.

**Дата окончания экспертизы:** «30» октября 2023 г.

**Место проведения экспертизы:** г. Санкт-Петербург; Ленинградская область, Волховский район

**Заказчик экспертизы:** ООО «ЭкспертГаз»

Юридический/почтовый адрес: 195027, г. Санкт-Петербург, вн.тер.г. Муниципальный округ Большая Охта, Магнитогорская ул., д. 51 литера Ю, пом/эт/ком 1Н/2/218  
ИНН 7706786759/КПП 780601001  
ОГРН 1127747269891  
Тел. 8 (812) 200-47-01  
Эл. почта: info@ekspertgaz.ru

**Сведения об экспертной организации:**

<b>Полное наименование</b>	<b>Федеральное государственное бюджетное учреждение науки Институт истории материальной культуры Российской академии наук</b>
<b>Краткое наименование</b>	<b>ИИМК РАН</b>

<b>Организационно-правовая форма</b>	Федеральное государственное бюджетное учреждение науки
<b>Ведомственная принадлежность</b>	Министерство науки и высшего образования Российской Федерации
<b>Адрес</b>	Российская Федерация, 191186, Санкт-Петербург, Дворцовая наб. 18, лит. А
<b>Реквизиты</b>	ИНН 7825004658 КПП 784101001 ОГРН: 1027809188527 ОКПО: 0269849 ОКВЭД 72.20

На основании пп. б) п.7 Положения о государственной историко-культурной экспертизе, утвержденного постановлением Правительства Российской Федерации от 15 июля 2009 г. № 569 (в редакции от 27.04.2017) ИИМК РАН соответствует требованию в части кадрового состава, как юридическое лицо, привлекаемое в качестве эксперта (см. Приложение 9).

#### Сведения об эксперте:

<b>Фамилия, имя, отчество</b>	<b>Субботин Андрей Викторович</b>
<b>Образование</b>	высшее
<b>Специальность</b>	история
<b>Ученая степень (звание)</b>	кандидат исторических наук
<b>Стаж работы</b>	47 лет
<b>Место работы и должность</b>	ст.н.с. ИИМК РАН
<b>Реквизиты аттестации</b>	Государственный эксперт по проведению историко-культурной экспертизы (приказ Министерства культуры Российской Федерации № 1668 от 11.10.2021 г. «Об утверждении статуса аттестованного эксперта по проведению государственной историко-культурной экспертизы») (п. 26)) Объекты экспертизы: <ul style="list-style-type: none"> <li>- выявленные объекты культурного наследия в целях обоснования целесообразности включения данных объектов в реестр;</li> <li>- документы, обосновывающие включение объектов культурного наследия в реестр;</li> <li>- документы, обосновывающие исключение объектов культурного наследия из реестра;</li> </ul>

	<ul style="list-style-type: none"> <li>- земли, подлежащие воздействию земляных, строительных, мелиоративных, хозяйственных работ, предусмотренных статьей 25 Лесного кодекса Российской Федерации работ по использованию лесов (за исключением работ, указанных в пунктах 3, 4 и 7 части 1 статьи 25 Лесного кодекса Российской Федерации) и иных работ, в случае, если указанные земли расположены в границах территорий, утвержденных в соответствии с пунктом 34.2 пункта 1 статьи 9 Федерального закона;</li> <li>- документация или разделы документации, обосновывающие меры по обеспечению сохранности объекта культурного наследия, включенного в реестр, выявленного объекта культурного наследия либо объекта, обладающего признаками объекта культурного наследия, при проведении земляных, мелиоративных, хозяйственных работ, указанных в настоящей статье работ, указанных в статье 30 Федерального закона работ по использованию лесов и иных работ в границах территории объекта культурного наследия либо на земельном участке, непосредственно связанном с земельным участком в границах территории объекта культурного наследия;</li> <li>- документация, за исключением научных отчетов о выполненных археологических полевых работах, содержащая результаты исследований, в соответствии с которыми определяется наличие или отсутствие объектов, обладающих признаками объекта культурного наследия, на земельных участках, подлежащих воздействию земляных, строительных, мелиоративных, хозяйственных работ, указанных в статье 30 Федерального закона работ по использованию лесов и иных работ</li> </ul>
--	--

В соответствии с законодательством Российской Федерации эксперт несет ответственность за достоверность сведений, изложенных в заключении экспертизы.

Эксперт Субботин А.В.

### Отношения к заказчику

#### Экспертная организация:

- не участвует в разработке проектной документации на строительство, расширение, реконструкцию, техническое перевооружение, консервацию и ликвидацию, и иное хозяйственное освоение объекта или объектов, в

отношении которых проводится экспертиза, или подобной проектной документации;

- не участвует в проектировании или конструировании, изготовлении, поставке, монтаже, ремонте, покупке, владении, эксплуатации или обслуживании технических устройств, применяемых на объекте или других объектах, в отношении которых проводится экспертиза, или подобных конкурентных технических устройств;
- не участвует в проектировании или конструировании, строительстве, ремонте, покупке, владении, эксплуатации или обслуживании зданий и сооружений на объекте или других объектах, в отношении которых проводится экспертиза, или подобных конкурентных зданий и сооружений;
- не имеет с заказчиком отношений общего владения; не имеет с заказчиком конфликта интересов;
- не подлежит непосредственной отчетности тому же вышестоящему управляющему органу, что и заказчик экспертизы;
- не выполняет функции официального представителя заказчика.

#### **Эксперт:**

- не имеет родственных связей с заказчиком (его должностными лицами, работниками);
- не состоит в трудовых отношениях с заказчиком;
- не имеет долговых или иных имущественных обязательств перед заказчиком (его должностным лицом или работником), а также заказчик (его должностное лицо или работник) не имеет долговых или иных имущественных обязательств перед экспертом;
- не владеет ценными бумагами, акциями (долями участия, паями в уставных (складочных) капиталах) заказчика;
- не заинтересован в результатах исследований и решений, вытекающих из заключения экспертизы, с целью получения выгоды в виде денег, ценностей, иного имущества, услуг имущественного характера или имущественных прав для себя или третьих лиц.

#### **Основание проведения государственной историко-культурной экспертизы**

1. Федеральный закон от 25.06.2002 № 73-ФЗ «Об объектах культурного наследия (памятниках истории и культуры) народов Российской Федерации».

2. Положение о государственной историко-культурной экспертизе, утвержденное Постановлением Правительства РФ от 15.07.2009 № 569 и последующие дополнениями к нему.

3. Договор между ИИМК РАН и Заказчиком № Суб/2690.001.001/499 от 07 апреля 2023 года, Дополнительного соглашения №1 от 27 июля 2023 года

4. Письмо Комитета по сохранению культурного наследия Ленинградской области № 01-09-3429/2022-0-1 от 02.06.2022 г.

### **Цель и объект экспертизы**

**Цель экспертизы:** определение наличия или отсутствия объектов культурного наследия, включенных в реестр, выявленных объектов культурного наследия, либо объектов, обладающих признаками объекта культурного наследия, на земельном участке, отведенном под проведение работ по объекту «Реконструкция ГРС Сясьстрой (Сясьский ЦБК)» в дер. Пехалево Волховского района Ленинградской области.

**Объект экспертизы:** земельный участок, отведенный под проведение работ по объекту «Реконструкция ГРС Сясьстрой (Сясьский ЦБК)» в дер. Пехалево Волховского района Ленинградской области.

### **Перечень документов, представленных Заказчиком**

- Копия письма Комитета по сохранению культурного наследия Ленинградской области № 01-09-3429/2022-0-1 от 02.06.2022 г.
- Схема расположения земельного участка на кадастровой карте территории.
- Копия письма ООО «ЭкспертГаз» № 3049/23 от 07.09.2023 г. с обоснованием отсутствия градостроительного плана земельного участка.
- Копии Выписок из Единого государственного реестра недвижимости об объекте недвижимости.

### **Перечень документов и материалов, привлекаемых при проведении экспертизы, а также использованной для нее специальной, технической и справочной литературы**

1. Основы законодательства Российской Федерации о культуре, утв. Верховным Советом РФ 9 октября 1992 г. N 3612-1.
2. Федеральный закон РФ от 25 июня 2002 г. №73-ФЗ "Об объектах культурного наследия (памятниках истории и культуры) народов Российской Федерации".

3. Положение о государственной историко-культурной экспертизе, утв. Постановлением Правительства от 15 июля 2009 г. № 569.

4. Правила выдачи, приостановления и прекращения действия разрешений (открытых листов) на проведение работ по выявлению и изучению объектов археологического наследия, включая работы, имеющие целью поиск и изъятие археологических предметов (утв. Постановлением Правительства РФ №1893 от 24 октября 2022 г.).

5. Положение о порядке проведения археологических полевых работ и составления научной отчетной документации, утвержденное постановлением Бюро Отделения историко-филологических наук Российской академии наук №15 от 12 апреля 2023 г.

6. Приказ Министерства культуры Российской Федерации от 1 сентября 2015 г. N 2328 "Об утверждении перечня отдельных сведений об объектах археологического наследия, которые не подлежат опубликованию".

7. Закон Ленинградской области от 25.12.2015 № 140-оз "О государственной охране, сохранении, использовании и популяризации объектов культурного наследия (памятников истории и культуры) народов Российской Федерации, расположенных на территории Ленинградской области".

8. Александровский и др., 2009 - Александровский А.Л., Арсланов Х.А., Давыдова Н.Н., Долуханов П.М., Зайцева Г.И., Кирпичников А.Н., Кузнецов Д.Д., Лавенто М., Лудикова А.В., Носов Е.Н., Севельева Л.А., Сапелко Т.В., Субетто Д.А. Новые данные относительно трансгрессии Ладожского озера, образования реки Невы и земледельческого освоения Северо-Запада России // Доклады Академии Наук Т. 424, №5. СПб. 2009. С.1-5.

9. Богуславский, 1988 - Богуславский О.И. Древнейший погребальный памятник юго-восточного Приладожья // НиНЗИА, вып. 1. Новгород. 1988. С. 30-32.

10. Богуславский, 1991 - Богуславский О.И. Южное Приладожье во второй половине I- начале II тысячелетия (Опыт историко-культурной периодизации).// Автореф. канд. дисс. СПб. 1991.

11. Богуславский, 1994 - Богуславский О.И. Новые открытия в юго-восточном Приладожье //Новые источники по археологии Северо-Запада СПб, 1994: 77-106.

12. Бранденбург, 1895 - Бранденбург Н.Е.Курганы Южного Приладожья.// МАР № 18. СПб. 1895.

13. Бранденбург 1896 - Бранденбург Н.Е. Старая Ладога. СПб.

14. Бранденбург, 1887 – Бранденбург Н.Е. О признаках курганных могил языческих славян в северной полосе России.// Труды VII археологического съезда в Ярославле. Т.1. С.1-23. М. 1890.

15. Голубева, 1987 - Голубева Л. А., 1987. Весь // Финно-угры и балты в эпоху средневековья. М.: 52—64.

16. Гурина, 1961 - Гурина Н.Н. Древняя история Северо-Запада Европейской части СССР.
17. Давидан О.И. 1974. Изделия из рога и кости Старой Ладogi как исторический источник // Автореф. канд. дис. Л. 1974.
18. Давидан О.И. 1975. К вопросу о контактах древней Ладogi со Скандинавией // СС. Вып. 16. Л. 1975.
19. Давидан О.И. 1976. Стратиграфия нижнего слоя Староладожского городища и вопросы датировки // АСГЭ. Вып.17. Л. 1976.
20. Давидан О.И. 1977. К вопросу об организации костерезного ремесла в древней Ладoge // АСГЭ. Вып.18. Л. 1977.
21. Давидан О.И. 1980. Бронзолитейное дело в Старой Ладoge // АСГЭ. Вып.21. Л. 1980.
22. Давидан О.И. 1981а. Ткани Старой Ладogi // АСГЭ. Вып.22. Л. 1981.
23. Давидан О.И. 1981б. Этнокультурные контакты Старой Ладogi VIII—XIII вв. (По материалам Земляного городища) // Контакты и взаимодействие древних культур: КТД НК. Л. 1981.
24. Давидан О.И. 1984. Янтарь Старой Ладogi // АСГЭ. Вып. 25. Л. 1984.
25. Давидан О.И. 1986. Этнокультурные контакты Старой Ладogi VIII—IX веков. // АСГЭ. Вып. 27. Л. 1986.
26. Давидан, 1991 - Давидан О. И. Деревянная посуда Старой Ладogi VIII—IX вв. // АСГЭ. 1991. [Вып.] 31. С. 131-135.
27. Жилин, 2001 – Жилин М.Г. Костяная индустрия мезолита лесной зоны Восточной Европы. М. 2001.
28. Жульников, 2005 - Жульников А.М. Поселения эпохи раннего металла Юго-Западного Прибеломорья. Петрозаводск. 2005.
29. Извлечение, 1884 - Извлечение из протоколов комиссии по производству химико-технических анализов древних бронз. // ИАК. Т.10. Вып.3-6. СПб. 1884.
30. Иностранцев, 1882 – Иностранцев А.А. Доисторический человек каменного века побережья Ладожского озера. СПб. 1882.
31. Историко-статистические сведения о С.-Петербургской епархии, 1884. - Историко-статистические сведения о С.-Петербургской епархии. Выпуск 9. Издание С.-Петербургского епархиального историко-статистического комитета. СПб., 1884.
32. Кирпичников, 1980 – Кирпичников А.Н. Новооткрытая каменная Ладожская крепость IX-X вв. // Памятники культуры. Новые открытия. Л. 1980. С. 441-455.
33. Кирпичников, 1984 – Кирпичников А.Н. Каменные крепости новгородской земли. Л. 1984.
34. Кирпичников, 1985 – Кирпичников А.Н. Раннесредневековая Ладoga (итоги археологических исследований). // Средневековая Ладoga. Л. 1985. С. 3-26.



35. Кирпичников, 1985 – Кирпичников А.Н. К характеристике общественного строя начальной Руси. // Ладога и Ладожская земля в эпоху Средневековья. Вып. 4. СПб. 2014. С. 5-6.

36. Кирпичников, Назаренко, 1997 - Кирпичников А. Н., Назаренко В.А. Деревянные сооружения Старой Ладоги по раскопкам 1984-1992 гг. // Древности Поволховья. СПб. С. 63-82: ил.

37. Книга Обонежской пятины - Книга Обонежской пятины, Заонежской половины, письма Ондreja Васильевича Плещеева и подьячего Семейки Кузьмина, 7091 года (1582-1583 г.) // Неволин К. А. О пятинах и погостах новгородских в XVI веке, с приложением карты. Записки Императорского Русского Географического Общества. Книжка VIII. СПб: Тип. императорской Академии Наук, 1853. Приложение VI.

38. Конецкий, Торопов, 1996 - Конецкий В.Я., Торопов С.Е. Горшки с железными обручами в древнерусских погребениях Северо-Запада. К вопросу об одном «этноопределяющем признаке». // НиНЗИА. Вып.10. Новгород. 1996.

39. Конецкий, 2000 - Конецкий В.Я. Изучение древнейших пахотных орудий Новгородской земли. // НиНЗИА. Вып.14. Новгородю 2000.

40. Корзухина, 1961 - Корзухина Г. Ф. О времени появления укрепленного поселения в Ладоге (по археологическим данным) // СА. 1961. - №3. - С.76-84.

41. Корзухина, 1971 - Корзухина Г.Ф. Курган в урочище Плакун близ Ладоги.// КСИА. Вып.125. М. 1971. С. 59-65.

42. Корзухина, 1976 - Корзухина Г.Ф. Об Одине и кресалах Прикамья.// Средневековая Русь. М. 1976.

43. Косменко, 1996 - Косменко М.Г. Бронзовый век. // Археология Карелии. Петрозаводск. 1996. С. 185-215.

44. Кочкуркина, 1986 – Кочкуркина С.И. Корела и Русь. Л. 1986.

45. Кочкуркина, 1989 – Кочкуркина С.И. Памятники Юго-Восточного Приладожья и Прионежья X-XIII в. Петрозаводск. 1989.

46. Кузьмин, 1988 - Кузьмин С.Л. Некоторые жилищно-хозяйственные комплексы X в. Старой Ладоги ( по материалам раскопок В.И. Равдоникаса). // Тихвинский сборник. Вып. 1. Тихвин. с. 80-81.

47. Кузьмин, Петров, 1990 - Кузьмин С.Л., Петров Н.И. – «Большие дома» Северо-Западной Руси VIII-XI вв.// Новгород и Новгородская земля. История и археология. Новгород. 1990.

48. Кузьмин, 1997. Ярусная стратиграфия нижних слоев Староладожского городища. // Памятники старины. Концепции. Версии. Открытия. Т. 1. СПб–Псков. 1997.

49. Кузьмин, 1999 - Кузьмин С.Л. Сопки Нижнего Поволжья. Взгляд на проблему на исходе XXв.// Раннесредневековые древности Северной Руси и ее соседей. СПб. 1999. С. 89-99.
50. Кузьмин, 2000 - Кузьмин С. Л. Ладога в эпоху раннего средневековья (середина VIII -начало XII вв.)// <http://www.ladogamuseum.ru/article/kuzmin/>
51. Лапшин, 1995 – Лапшин В.В. Археологическая карта Ленинградской области. Часть.2 Восточные и северные районы. СПб. 1995.
52. Марков, 1910 – Марков А. Топография кладов восточных монет (сасанидских и куфических). СПб.1900.
53. Мурашова, Мыслина, 2009 - Мурашова Н.В., Мыслина Л.П. Дворянские усадьбы Санкт-Петербургской губернии. Южное Приладожье: Волховский и Кировский районы. СПб. 2009.
54. Назаренко, 1985 - Назаренко В. А. Могильник в урочище Плакун. // Средневековая Ладога. Л. 1985.
55. Носов, 1976 - Носов Е.Н. Поселение у волховских порогов // КСИА. Вып. 146, 1976. С. 76-81.
56. Носов, 1977 - Носов Е.Н. Некоторые вопросы домостроительства Старой Ладоги. //КСИА. Вып. 150. М. 1977. С. 10-16.
57. Носов, 1985 – Носов Е.Н. Сопковидная насыпь близ урочища Плакун в Старой Ладоге. // Средневековая Ладога. Новые археологические открытия и исследования. Л. 1985.
58. Носов, 1991 - Носов Е. Н. Археологические памятники верховьев Волхова и Ильменского Поозерья конца I тыс. н. э. (каталог памятников) // Материалы по археологии Новгородской земли. 1990 (1991). С. 5-37: ил., карт.
59. Носов, 2004 - Носов Е.Н., И.И. Еремеев, Дорофеева Т.С., Медведева М.В., Хвощинская Н.В., Юшкова М.А. Новые раскопки Рюрикова городища и Шкуриной Горки // НиНЗИА, Вып. 18. Новгород 2004. С.18-22.
60. Описание Санкт-Петербургской губернии, 1838 - Описание Санкт-Петербургской губернии по уездам и станам. — СПб.: Губернская Типография, 1838. С. 88.
61. Орлов, 1982 - Орлов С.Н. Памятники эпохи раннего железного века и средневековья в долине р.Волхова. // Северная Русь и ее соседи в эпоху раннего средневековья. Л. 1982. С. 94-98.
62. Отчет ИАК, 1907 - Отчет Императорской Археологической Комиссии за 1904 г. Отдел II. Случайные находки и приобретения. С.-Петербургская губерния. СПб., 1907.
63. Ошибкина, 1987 - Ошибкина С.В. Энеолит и бронзовый век Севера Европейской части СССР // Эпоха бронзы лесной полосы СССР. Археология СССР. М 1987. С. 147-156.

64. Петренко, 1985 – Петренко В.П. Раскоп на Варяжской улице (постройки и планировка). // Средневековая Ладога. М. 1985.
65. Петренко, Шитова, 1985 - Петренко В.П., Шитова Т.Б. Любшанское городище и средневековые поселения Поволховья // Средневековая Ладога, Л., 1985: 181-191.
66. Петренко, 1994 – Петренко В.П. Погребальный обряд населения Северной Руси VIII-X в. Сопки Северного Поволховья. СПб. 1994.
67. Плохов, 2007 – Плохов А.В. О связи нижнего Поволховья с Западной Европой по керамическим материалам. // Северная Русь и народы Балтики. СПб. 2007.
68. Потин, 1967 – Потин В.М. Топография находок западноевропейских монет X-XIII в. на территории Древней Руси. // Тр. ГЭ. Т.9. Л. 1967.
69. Раппопорт, 1952 – Раппопорт П.А. Из истории военно-исторического искусства Древней Руси. // МИА. № 31. М.1952.
70. Репников, 1911 - Репников Н.И. Раскопки 1909 г. в Старой Ладоге // СНОЛД. Вып. 4.
71. Репников, 1915а - Репников Н.И. Разведки и раскопки в Тихвинском и Шлиссельбургском у. // ЗОРСА. Т. IX.
72. Репников, 1915б - Репников Н.И. Старая Ладога // СНОЛД. Вып. 7.
73. Репников, 1948 - Репников Н.И. Раскопки в городище Старой Ладоги // Старая Ладога. Л.
74. Розанова и др., 2008 – Розанова Л.С., Терехова Н.Н., Рябинин Е.А., Щеглова О.А. Металлографическое исследование железных изделий Любшанского городища. // Ладога и Ладожская земля в эпоху средневековья. СПб. 2008.
75. Рябинин, 1980 - Рябинин Е.А. Скандинавский производственный комплекс из Старой Ладоги. // Скандинавский сборник. Вып. 25. Таллинн. 1980. С. 161-178.
76. Рябинин, 1985 - Рябинин Е. А. Новые открытия в Старой Ладоге: (итоги раскопок на Земляном городище 1973-1975 гг.) // Средневековая Ладога. Л. С. 28-76: ил.
77. Рябинин, 1985 – Рябинин Е.А. Новые открытия в Старой Ладоге (итоги раскопок на Земляном городище в 1973-1975 гг.) // Средневековая Ладога. Л. 1985.
78. Рябинин, 1987 - Рябинин Е. А. Работы Ижорской экспедиции // Археологические открытия 1985 год НАУКА 1987 г., стр.28 - 30.
79. Рябинин, 1987 – Рябинин Е.А. Работы Ижорской экспедиции. //АО-85. М. 1987.
80. Рябинин, Черных, 1988 - Рябинин Е. А; Черных Н. Б. Стратиграфия, застройка и хронология нижнего слоя Староладожского Земляного городища в свете новых исследований // СА, № 1.: 72—100.
81. Рябинин, 1997 - Рябинин Е.А. Начальный этап стеклоделия в Балтийском регионе: (По материалам исследования Ладоги. //Дивинец староладожский. СПб. 1997.

82. Рябинин, Дубашинский, 2002 - Рябинин Е.А., Дубашинский А.В. Любшанское городище в Нижнем Поволховье (предварительное сообщение) // Ладога и ее соседи в эпоху средневековья. СПб. 2002. С. 196-203.
83. Седов, 1970 – Седов В.В. Новгородские сопки. // Археология СССР. М. 1970.
84. Списки населенных мест, 1864 - Списки населенных мест Российской империи, составленные и изданные Центральным статистическим комитетом Министерства внутренних дел. XXXVII. Санкт-Петербургская губерния. Список населенных мест по сведениям 1862 года. СПб., 1864. 254 стр., 1 л. карт.
85. Спицын, 1918 - Спицын А.А. Разведки А.А. Спицына // Отчет Императорской Археологической комиссии за 1913-1915 годы. Петроград. 1918. С. 164-165.
86. Средневековая Ладога, 1985 – Средневековая Ладога, ЛО «Наука», Ленинград, 1985.
87. Станкевич, 1950 - Станкевич Я.В. Керамика нижнего горизонта Старой Ладоги // СА XIV. Л. 1950. С. 187-216.
88. Стеценко, 1980 – Стеценко Н.К. Исследование памятников архитектуры в Приладожье. //АО 1979. М. 1980.
89. Стеценко, 1981 – Стеценко Н.К. Архитектурно-археологические исследования в Ладужской крепости. //АО 1980. М. 1981.
90. Тарасов, 2002 - Тарасов А.Ю. Об использовании медных инструментов для обработки кремня на поселениях бронзового века в Карелии // ТАС Вып. 5, Тверь 2002: 388-392.
91. Тимофеев, 1993 - Тимофеев В.И. Памятники мезолита и неолита региона Петербурга и их место в системе балтийских культур каменного века // Древности Северо-Запада. СПб. 1993. С. 8-34.
92. Тимофеев, 1985 - Тимофеев В.И. Новые находки мезолита и раннего неолита в Ленинградской области // Новое в археологии Северо-Запада СССР. Л. 1985. С.11-19.
93. Тимофеев, 2002 - Тимофеев В.И. Поселение эпохи раннего металла Шкурина Горка (Волховский район Ленинградской области) // Славяне, финно-угры, скандинавы, волжские булгары. СПб. 2000. С.208-216.
94. Ходаковский, 1838 - Ходаковский З. Отрывок из путешествия Ходаковского по России. Ладога. Новгород // РИС. Т.3. Кн.2. СПб. 1838.
95. Ходаковский, 1844а.- Ходаковский З. Донесение о первых успехах путешествия в России Зориана Долуга-Ходаковского. // РИС. Т.7. СПб 1844.
96. Ходаковский, 1844б- Ходаковский З. Жальники // РИС. Т.7. СПб. 1844.
97. Ходаковский, 1844в- Ходаковский З. Сопки // РИС. Т.7. СПб. 1844
98. Чернягин, 1941 - Чернягин Н.Н. 1941. Длинные курганы и сопки // МИА. № 6.
99. Юшкова, 2009 - Юшкова М.А. Эпоха бронзы и ранний железный век в юго-восточной части бассейна Финского залива. Канд. дисс. СПб. 2009.

### **Сведения об обстоятельствах, повлиявших на процесс проведения и результаты экспертизы**

Обстоятельства, повлиявшие на процесс проведения и результаты экспертизы, отсутствуют.

### **Сведения о проведенных исследованиях**

В процессе государственной историко-культурной экспертизы:

- проведены полевые научно-исследовательские археологические работы (разведки);
- подготовлен отчет о проведении полевых научно-исследовательских археологических работ;
- выполнен анализ действующего законодательства в сфере охраны культурного наследия;
- выполнен анализ документов и материалов, полученных для проведения экспертизы по объекту с формулировкой выводов;
- оформлены результаты государственной историко-культурной экспертизы в виде Акта.

### **Факты и сведения, выявленные и установленные в результате проведенных исследований**

В ходе археологических работ было обследовано 3 земельных участка, общей площадью 34,17 Га.

В качестве наиболее перспективных мест для поиска объектов археологического наследия были выбраны не заболоченные участки леса, водоразделы, места с сохранившимся непо потревоженным почвенным слоем.

Участок 1 производства работ расположен в северной части Волховского района Ленинградской области, на территории Сясьстройского ГП, в северной части дер. Пехалево на высоком правом берегу р. Сясь, в 800 м к востоку от русла. Современная дневная поверхность находится на отметках 17 м БС с повышением в сторону юго-востока до 19 м БС.

Территория обследования представляет собой участок неправильной формы, с отводами по границам охранных зон действующих линий электропередач и газа. Общая площадь землеотвода составляет 20 Га.

Центральную часть участка занимает газораспределительная станция Сясьского ЦБК, её по периметру окружает небольшой участок сохранившегося леса. Северной частью заходит в промзону Сясьского ЦБК, юго-восточная часть большей

площадью попадает в охранную зону действующего газопровода, восточной границей примыкает к автодороге 41К-056.

Согласно историческим картам и данным письменных источников хозяйственное освоение данной территории начинается со второй половины XVIII века, вплоть до конца XX в. участок обследования находился за пределами границ исторических поселений, использовался для нужд Сясьского ЦБК.

Линейный участок 2 представлял собой отходящий под реконструкцию землеотвод действующей линии газопровода «Волхов–Петрозаводск» протяженностью 4,2 км, находящийся в месте пересечения р. Валгонка на расстоянии 2 км от дер. Кумин Бор Колчановского СП.

Участок в двух местах пересекает р. Волгонка в заболоченной местности у изгиба реки. Почвенный слой на участке практически полностью уничтожен при прокладке газопровода.

Участок, 3 площадью 1,7 Га, располагался на расстоянии 1 км к востоку от с. Колчаново. Представлял собой расположенные на краю пахотного поля насыпные грунтовую дорогу и огороженную площадку с оборудованием радиорелейной линии связи. По причине переотложенного характера грунта земляные работы на участке не проводились, был выполнен визуальный осмотр территории и прилегающего лесного массива.

Историко-культурное научное археологическое обследование (разведки) с целью проведения государственной историко-культурной экспертизы земельного участка, отведенного под проведение работ по объекту «Реконструкция ГРС Сясьстрой (Сясьский ЦБК)» в дер. Пехалево Волховского района Ленинградской области, проводилось в июне-июле 2023 г. сотрудниками Центра спасательной археологии ИИМК РАН под руководством заместителя директора ИИМК РАН Соловьевой Натальи Федоровны. Работы осуществлялись на основании Договора между ИИМК РАН и ООО «ЭкспертГаз» № Суб/2690.001.001/499 от 07 апреля 2023 и Дополнительного соглашения №1 от 27 июля 2023 года и разрешения (Открытого Листа) № 0865-2023 от 3 мая 2023 г., выданного Соловьевой Наталье Федоровне на право производства археологических полевых работ (археологических разведок) на земельном участке в Бокситогорском, Всеволожском, Выборгском, Гатчинском, Кингисеппском, Ломоносовском, Лужском, Приозерском, Тосненском районах Ленинградской области. Срок действия Открытого листа с 3 мая 2023 года по 27 марта 2024 года. Исследования проводились во исполнение требований Федерального закона № 73-ФЗ от 25 июня 2002 «Об объектах культурного наследия (памятниках истории и культуры) народов Российской Федерации».

Границы участка, подлежащего археологическому обследованию, предоставлены ООО «ЭкспертГаз». Объемы изыскательских работ определялись исходя из площади и протяженности земельного участка на основании исходных материалов, представленных Заказчиком работ, с учетом существующих методических рекомендаций. При проведении исследований эксперт опирался на предоставленные ООО «ЭкспертГаз» документы, сведения и картографические материалы, а также открытые данные, предоставляемые федеральными и региональными органами власти, в том числе Публичную кадастровую карту (<http://pkk5.rosreestr.ru>). В документах, представленных Заказчиком для проведения экспертизы, несоответствий не выявлено.

До начала полевых археологических работ ИИМК РАН были выполнены историко-библиографические изыскания и анализ опубликованных данных по территории, расположенной вблизи земельного участка на предмет наличия объектов археологического наследия и археологической изученности территории. Результаты данных исследований представлены в полном научно-техническом отчете (Прил. 3).

Волховский район охватывает два культурно-исторических региона – Южное и Восточное Приладожье, условная граница между ними проходит по р. Сяси. Частично Южное Приладожье пересекается с зоной Северного Поволжья, особым регионом в системе трансевропейской и азиатской торговли, связанной с т.н. «Путем из варяг в греки». Положение в центре миграционных потоков, связанных с разными историческими эпохами, сказалось на особенностях археологических памятников данного района, образующих целые комплексы – «кусты» памятников.

Топографически большинство известных археологических памятников тяготеют к берегам трех основных рек – Волхову, Паше и Сяси, где образуют плотные скопления, обусловленные ландшафтными характеристиками. Рядом исследователей подмечена их приуроченность к излучинам рек, мысам, образованным при впадении притоков, а также к речным порогам. С другой стороны, разница в географических показателях отдельных ландшафтных зон региона, вызвала неравноценность в их хозяйственном освоении, начиная с древних времен.

Характерна интенсивная плотность заселения практически одних и тех же участков, наиболее пригодных для жизни на протяжении нескольких тысяч лет - с эпохи бронзы (а в некоторых случаях с неолита) по новое время. Эта плотность и регулярность заселения выразилась в наличии большого числа многослойных археологических памятников (например, поселения Горчаковщина, Изсады, Юшково и др., где слои эпохи бронзы и раннего железного века перекрыты слоями средневековых поселений).

Первые археологические раскопки в Юго-Восточном Приладожье (и в целом в России) произошли между 1704 и 1710 гг. Петербургский пастор Вильгельм Толле

исследовал курганы в Старой Ладогe, находки из которых он отнес к «готскому времени» (Бранденбург, 1895. С. 1–4). Начало сбора сведений о памятниках древности в России положил известный Указ Петра I от 13 февраля 1718 г. о сдаче старинных редкостей комендантам (Охрана памятников, 1978. С. 21). Однако очень длительное время сборы такого рода сведений не носили систематического характера и были вызваны интересом прежде всего к экзотике (Сибирская коллекция) или данью классицизму (античные находки в Причерноморье). С началом XIX в. не только в России, но и во всей Европе изменяется парадигма взглядов на историю и культуру, происходит всплеск национального самосознания, что сопровождается интересом к собственной истории, изысканиями в области письменных источников, сбором фольклорных и этнографических сведений. С формированием представлений о научной ценности отечественных, славяно-русских древностей усиливается внимание к памятникам Северной России. Первооткрывателем здесь стал Зориан Доленго-Ходаковский (Адам Чарноцкий), который в 1820–1822 гг. на средства Петербургской Академии наук обследовал значительные районы на Северо-Западе России, в том числе берега Волхова в окрестностях Старой и Новой Ладоги, собирая у местного населения сведения о возможных археологических памятниках «в древнейшей отчизне славян», а в 1824 г. провел раскопки двух сопок в Старой Ладогe совместно с помещиком Н.А. Томиловым (одна из которых - «Полая сопка» у Иоанновского монастыря) (Бранденбург, 1887. С.19). Ходаковский указал приблизительное количество сопок в окрестностях Старой Ладоги («около 30») и отдельно упомянул сопки в урочище Северное Победище и у д. Подсопье (Ходаковский, 1838. С. 36-38). Среди посмертно опубликованных материалов Ходаковского – первая сводка сведений о городищах на Волхове, Сяси и Паше (Любша, Новые дубовики, Городище и др.), он же впервые ввел в научный оборот и литературный язык народные названия погребальных памятников Новгородской земли – «сопки» и «жалъники» (Ходаковский, 1838; 1844а; 1844б; 1844в;).

В 1884–1889 г. Н.Е. Бранденбург провел исследования в Старой Ладогe. Он обследовал руины Староладожской крепости. Обмерные чертежи выполнил архитектор В.В. Суслов. Результаты раскопок и обмеров были прекрасно изданы и не потеряли своего научного значения по сей день (Бранденбург, 1876; 1896). Одновременно Н.Е. Бранденбург исследовал основания двух каменных храмов XII в. на Староладожском посаде – Спасской церкви и церкви на р. Ладожка (Бранденбург, 1896. С. 125–127, 319–320). Тогда же он провел раскопки погребальных памятников, среди них – десять сопок в окрестностях Старой Ладоги, в том числе крупнейшую насыпь со сложными каменными конструкциями у д. Михаила-Архангела, на современной территории г. Волхов (Бранденбург, 1887; 1895. № 131, 132, 135, 136, 140–145). Н.Е. Бранденбург впервые поставил вопрос о необходимости изучения Земляного городища как древнейшего ядра Старой Ладоги. За 1878-1884 гг. им было



раскопано 150 курганов в Восточном Приладожье, в основном на р. Паше, результаты этих раскопок были опубликованы отдельной монографией (Бранденбург, 1895). Также в связи с подготовкой в 1879 г. Антропологической выставки были проведены раскопки курганов в юго-восточном Приладожье с целью получения антропологического материала. Д.П. Европеус в 1877–1878 гг. исследовал курганы на реках Оять, Свирь и Паша.

Тогда же были сделаны и первые шаги в изучении памятников каменного века. В 1866 г. при строительстве нового Ладожского канала были найдены кости животных и орудия. А.А. Иностранцев организовал комплексное исследование памятников, содержащих слои от неолита до раннего железного века. К исследованиям были привлечены антропологи, зоологи, химики. Работы продолжались до 1879 г. и завершились изданием фундаментальной монографии (Иностранцев, 1882). О понимании комплексного подхода в изучении древностей России говорит и работа Комиссии при Императорском Русском археологическом обществе по изучению химического состава древних бронз, созданной в 1881 г. Комиссия поставила перед собой грандиозную задачу: произвести химический анализ всех предметов из железа, меди и медных сплавов из различных частей Российской Империи, имеющихся в российских археологических коллекциях, в сопоставлении с образцами местных руд, с целью изучения путей расселения древних народов, «направления торговых путей в доисторическую эпоху и путей движения цивилизации», выявления источников меди в Европе и Азии и «разрешения вопроса о так называемом бронзовом веке». В рамках этой программы горным инженером Д.А.Сабанеевым была выполнена серия химических анализов вещей из раскопок приладожских курганов Бранденбурга (72 определения) (Извлечение, 1884).

В 1904 г. в д. Митиной (?) Новолодожского уезда случайно найдены 320 русских серебрянных монет XVI–XVII в. (от Ивана IV до Алексея Михайловича) (Отчет ИАК, 1907. С.109)

В 1909–1913 гг. Н.И. Репников провел раскопки на Земляном городище в Старой Ладоге. Впервые исследовался на большой площади (780 м<sup>2</sup>) сохраняющий органику влажный культурный слой с полным раскрытием построек, фиксацией планиграфии и стратиграфии. Фотографии и чертежи до сих пор сохраняют значение первоклассного археологического источника (Репников, 1911; 1915б; 1948).

В 1938 г. начинает работать Староладожская экспедиция ИИМК и ЛГУ под руководством В.И. Равдоникаса. Раскопки на Земляном городище явились прямым продолжением исследований Н.И. Репникова 1909–1913 гг. Кроме этого исследовались курганы и сопки в окрестностях Старой Ладogi. Экспедиция работала в 1938–1940 гг. и, после войны, в 1945, 1947–1950, 1957–1959 гг. Помощником и заместителем В.И. Равдоникаса все это время был Г.П. Гроздилов. В разные годы в экспедиции работали В.А. Петров, Н.Б. Эмлер, Ф.Д. Гуревич, Н.Н. Гурина, О.И.

Давидан, А.Н. Карасев, Е.Г. Кастанаян, Г.Ф. Корзухина, В.П. Мизинова, С.Н. Орлов, М.З. Паничкина, П.А. Раппопорт, Я.В. Станкевич. Материалы экспедиции разрабатывала целая плеяда ученых (В.И. Равдоникас, К.Д. Лаушкин, С.Н. Орлов, Г.П. Гроздилов, Я.В. Станкевич, Г.Ф. Корзухина, Е.Н. Оятева, З.А. Львова, и др.). Под редакцией В.И. Равдоникаса Г.П. Гроздилов и П.Н. Третьяков подготовили и издали материалы раскопок Н.И. Репникова 1909–1913 гг. (Старая Ладога, 1948). В исследовании и публикации материалов раскопок Земляного городища особенно велика роль О.И. Давидан (Давидан, 1962а; 1962б; 1966; 1968; 1970; 1974; 1975; 1976; 1977; 1980; 1981а; 1981б; 1984; 1986; 1991).

В 50-е гг. исследование памятников каменного века на Северо-Западе провела Н.Н. Гурина. На территории Ленинградской области были проведены обследование и раскопки в зоне затопления Нарвской ГЭС (Нарвская экспедиция, 1951–1953 гг.), обследование южного Приладожья и нижнего течения рек Волхов, Сясь, Воронега, Паша, Оять (Невская экспедиция, 1952), раскопки поселения Усть-Рыбежна (Карельская экспедиция, 1953–1954, 1956, 1958–1959 гг.). В результате исследований Н.Н. Гуриной выявлен новый пласт памятников неолита, раннего металла и эпохи железа (Гурина, 1961). В западной части области небольшие разведки памятников каменного века в 1958 и 1960 гг. провели Э.Ю. Тыниссон и Л.Ю. Янитс.

В 60-е начали многолетние исследования курганов юго-восточного Приладожья И.П. Крупейченко и С.И. Кочкуркина (Кочкуркина, 1989).

Возобновились исследования в Старой Ладоге – на Земляном городище (Е.А. Рябинин, 1973–1975, 1981–1984 гг.), на посаде (В.П. Петренко, 1972–1977 гг.) и в ее ближайших окрестностях. Результатом новых исследований влажного слоя стало создание наиболее ранней для Восточной Европы абсолютной дендрохронологической шкалы (Н.Б. Черных). Итоги исследований 70-х гг. в Старой Ладоге были подведены в коллективной монографии (Средневековая Ладога, 1985).

В 1986 г., опираясь на работы Н.И. Репникова, В.И. Равдоникаса, Е.А. Рябинина и В.П. Петренко, сопоставляя материалы из раскопок на Земляном городище и Варяжской улице, С.Л. Кузьмин и А.Д. Мачинская предложили новую стратиграфическую схему Ладожского поселения. Согласно этой стратиграфии, внутри общепринятых строительных горизонтов выделяется одиннадцать ярусов построек. Горизонт Д на Земляном городище и горизонты VI, V, IV, III на Варяжской улице включают VIII, IX, X и XI ярусы; горизонт E1 и горизонты X-VII – VI и VII ярусы; горизонт E2 и горизонты XI, X – V ярус; E3 и XI – I, II, III и IV ярусы. Ученые предложили и шкалу абсолютной хронологии, по которой I ярус соответствует 750-760-м гг., II – сер. 760-х-770-м гг., III – 780-810-м гг. IV – 810-840-м гг., V – 840-865-м гг., VI – 865-890-м гг., VII – 890-920-м гг., VIII – 920-950-м гг., IX – 950-970-м гг., X – 970-990-м гг., XI – 990-м гг. (Кузьмин, 1997).

В 70-е гг. В.П. Петренко доследовал многие сопки Северного Поволховья, раскопанные в XIX в. траншеями, а также целиком исследовал пять насыпей в урочище Победище под Старой Ладогой. Это позволило подготовить первый полный и точный каталог волховских сопок, убедительно реконструировать погребальный обряд и структуру насыпей (Петренко, 1994). Датировка сопок сужена до VIII – начала XI в. (Петренко, 1994. С. 90–91). С.Л. Кузьмин предложил еще более сузить датировку сопок Нижнего Поволховья до второй половины IX – начала XI в. При пересмотре нижней даты автор исходит из предположения, что хронологически наиболее значимый комплекс – нижняя часть сопки в урочище Победище (№ 140 по Н.Е. Бранденбургу, 14–II по В.П. Петренко), в которой найдены детали пояса «неволинского типа» (VII–VIII вв.) и которая имеет хронологический разрыв с вышележащими в насыпи погребениями, является плоским курганом, не имеющим отношения к культуре сопок (Кузьмин, 1999. С. 97–98). С 70-х гг. усилилось внимание к поселенческим комплексам Ладужской округи, без изучения которых невозможно в полной мере определить роль и значение Ладоги в процессе становления древнерусской государственности. Были проведены раскопки средневековых поселений Новые Дубовики, Любша, Горчаковщина (Е.А. Рябинин, В.П. Петренко).

С 1984 г. возобновилось и продолжается исследование Земляного городища, которое ведет Староладужская экспедиция под руководством А.Н. Кирпичникова. Е.А. Рябинин исследовал Любшанское городище под Старой Ладогой. О.И. Богуславский проводил спасательные раскопки курганов в Приладожье и комплекса памятников у Сясьского городища. Большое значение для понимания истории Ладужской земли отводится комплексным междисциплинарным исследованиям с привлечением палеоботаников, остеологов, геологов. С начала 90-х годов в Ладоге предпринято систематическое изучение палеоботанических материалов, которое основано на микроанализе растительных остатков, полученных при промывке культурных слоев поселений и палинологических исследований, дающих новые сведения о природной среде Поволховья, характере земледелия поселенцев, составе зерновых в посевах.

В последние годы в Приладожье задачи комплексного исследования истории озера и древних культур решают несколько творческих коллективов, состоящих из археологов и геологов (Н.Н. Верзилин, Д.В. Герасимов, П.М. Долуханов, Б.И. Кошечкин, Д.Д. Кузнецов, М.А. Кулькова, С.Н. Лисицын, А.В. Лудикова, Д.Б. Малаховский, М. Саарнисто, А.И. Сакса, Т. В. Сапелко, Д.А. Субетто и другие). Данные исследования нацелены на решение задач, связанных с определением возраста, продолжительности и интенсивности ладожской трансгрессии, характером береговой линии озера, определением максимального уровня подъема воды.

Новый этап археологического изучения Волховского района начался с 2000-х годов и связан с активизацией строительной и хозяйственной деятельности в стране.

С этого времени резко увеличилось количество новостроечных и экспертных работ, в которых принимали участие экспедиции ИИМК РАН, СЗАЭ НИИКСИ СПбГУ и др. учреждений.

В 2015 г. сотрудниками Отдела охранной археологии ИИМК РАН (руководители исследований С.А. Семенов и Ст.А. Васильев) в рамках выполнения государственного контракта (заказчик Комитет по Культуре правительства Ленинградской области), проведена работа по актуализации сведений и уточнения границ территорий 4 объектов археологического наследия Волховского района. В соответствии с техническим заданием Контракта для объектов культурного наследия был проведен сбор сведений, включающий уточнение места расположения (адрес, привязки), сведения о наименовании или их уточнение, время возникновения и период существования, предложения о категории историко-культурного значения и виде объекта, описание его особенностей, указание предмета охраны, описание технического состояния, сохранности и состояния культурного слоя, фиксацию и описание границ территории памятника или распространения культурного слоя. Работы проведены в отношении следующих объектов археологического наследия: 1) Селище (многослойное поселение рубежа II-I тыс. до н.э.) у д. Горчаковщина («Горчаковщина-1. Многослойное поселение»); 2) Селище у д. Юшково («Юшково-1 (Вельсы). Многослойное поселение»); 3) Селище у д. Октябрьская Слобода («Октябрьская Слобода-2. Селище»); 4) Селище у ручья у д. Часовенская («Вихмес-2. Селище»).

#### *Каменный век.*

Древнейшие этапы заселения человеком Южного Приладожья непосредственно связаны с историей возникновения Ладожского озера и периодами его трансгрессий и регрессий. Окончательный рельеф изучаемой местности складывается в эпоху голоцена. До этого, во время последнего Валдайского оледенения, вся территория Ленинградской области была покрыта материковым льдом. Около 12-10 тыс. лет назад после потепления климата и таянья ледника большая часть Ленинградской области оставалась затопленной водами Балтийского ледникового озера. Кроме климатических условий, обусловивших появление Балтийского моря, уровень воды в Ладоге непосредственно связан с тектоническими процессами, так как Ладожская котловина находится на стыке Балтийско-кристаллического щита на севере и Восточно-Европейской платформе на юге. Неравномерное поднятие северной и южной части Ладоги в последнюю Литориновую фазу привело к «опрокидыванию» котловины в южном направлении, к прорыву Мгино-Тосненского водораздела и образованию Невы. Последняя, максимальная трансгрессия Ладожского озера приходится на время 4700-4500 лет до н.э. Регрессивная фаза наступает по разным данным около 2,5-2 тыс. лет до н.э. (Александровский и др, 2009; Шитов, 2004; Шитов, 2007).

Наиболее раннее освоение человеком территории современного Волховского района относится, вероятно, к эпохе мезолита. Косвенным подтверждением того, что Южное Приладожье входило в эпоху позднего мезолита в ареал распространения культуры Кунда могут служить некоторые находки «кундского типа» из так называемых приладожских стоянок, открытых геологом А.А. Иностранцевым при исследовании Нового Сясьского канала (Тимофеев, 1993. С.15).

На протяжении XX в., время от времени, в ходе разведок или раскопок средневековых памятников различные исследователи так или иначе сталкивались с находками неолитического времени в Южном Приладожье, в том числе на территории Староладожского заповедника. В 1920-е – начале 50-х гг. были исследованы стоянки Победище-4 на высокой террасе левого берега Волхова южнее Старой Ладogi, Новая Ладога-4 в 50 км от левого берега Волхова, на дюнном всхолмлении на высоте 6 м. над уровнем реки, Новая Ладога-3, также на левом берегу Волхова, местонахождение у д. Балдино на левом берегу р. Паши. Все эти находки подтверждали факт присутствия в изучаемом регионе поселений эпохи неолита, однако были недостаточны для создания хронологической картины каменного века Приладожья и системы расселения древних неолитических коллективов Северо-Западного региона в целом.

Основой для построения хронологии эпохи неолита в Южном Приладожье стала стоянка Усть-Рыбежна-1 (первая половина III тыс. до н.э.), открытая Н.Н. Гуриной и методично раскапывавшаяся ею на протяжении нескольких лет (1952-1954 гг., 1956 г., 1958-1959 гг.). По замечанию автора раскопок, стоянка Усть-Рыбежно-1 является уникальным памятником для всего севера Европейской части России. Сопоставление материала из Усть-Рыбежна-1 с Приладожскими стоянками на Свирском и Сясьском каналах и поселениями в районе Нарвы позволило выявить большое сходство в культуре населения, оставившего эти памятники. Стоянка находится на мысовой площадке, образованной берегом р. Паши и впадающей в нее речкой Рыбежкой, на высоте не более 6 м. Часть площадки занята постройками деревни Усть-Рыбежна, также на территории поселения находилось два кургана XI-XII вв. В процессе раскопок выяснилось, что культурный слой поселения весьма обширен и уходит под огороды и частные дома. Всего на поселении за годы раскопок было вскрыта площадь 1300 кв.м. Стратиграфия памятника однородна на всей площади: верхнюю часть составляет распаханый почвенный слой глубиной 0,2 м от дневной поверхности, непосредственно под ним находится слой озерно-речных отложений мощностью более 1,3 м, образованный чередованием глинистых и песчаных прослоек с железистыми вкраплениями. Ниже залегает слой желтой глины, который перекрывает тонкую песчаную прослойку (0,05-0,08 м), отделяющую культурный слой, представляющий собой очень темный, слегка заторфованный песок

мощностью не более 0,5 м. Подстилающим слоем повсюду служит желтовато-серый песок.

На поселении были выявлены остатки хозяйственных ям, два очага (один представлял собой простейший очаг открытого типа, другой являлся прототипом печи-каменки с устьем), расчищено 14 крупных скоплений керамических сосудов (гребенчато-ямочный орнамент, с преобладанием гребенчатого), собрана внушительная коллекция находок, представленная каменными орудиями (изделия из плотного хорошо шлифованного сланца – топоры, долота, тесла, орудия типа кирки и обширная и очень разнообразная коллекция кремневого инвентаря) и поделками из янтаря. Интересным фактом для характеристики быта поселенцев является отсутствие в материке следов жилищ, что явно невозможно на подобной площади. Вероятнее всего, по мнению Н.Н. Гуриной, в качестве жилья использовались наземные каркасные сооружения, обтянутые шкурами животных, которые, по этнографическим сведениям, использовались северными народами вплоть до XIX века (Гурина, 1961. С. 339).

Стоит отметить, что поиск неолитических памятников затруднен особым характером их стратиграфии – залегания наиболее древних поселений на большой глубине под слоем озерно-речных отложений. Как правило, стоянки обнаруживаются случайно, при раскопках других памятников. В ряде случаев находки неолитического времени находятся в перемешанных слоях и соседствуют с материалом позднего времени. Часто культурный слой стоянок не стратифицирован.

Эпоха бронзы и раннего железного века в Юго-Восточном Приладожье.

Около 2700-1900 л.н. в результате миграции носителей фатьяновской культуры начинается переход к эпохе бронзы. О присутствии фатьяновцев в Приладожье говорит находка каменного сверленного топора в д. Дубовики (Гурина, 1961. С. 507). Меняется хозяйственный уклад обитателей Приладожья, меняется технология производства орудий труда, применяется литье бронзы, позже осваиваетсяковка железа.

Со второй половины II тыс. до н.э. в Южном Приладожье распространяется культура сетчатой керамики, известная также на обширных территориях Восточной Европы и Фенноскандии. На ее основе возникают новые археологические культуры гибридного типа: в Финляндии, Карелии и в Северном Приладожье – культура лукоонсаари, в Южном Приладожье и Приильменье – волховская культура.

На территории Поволховья встречаются находки керамики разных типов: на поселениях Юшково, Изсады – сетчатая керамика, лукоонсаари, керамика волховского типа, на поселении Пороги 2 и городище Любша - волховская и лукоонсаари. В разных частях Старой Ладogi зафиксированы слои, в которых присутствует керамика всех трех типов.

В Юго-Восточном Приладожье памятники эпохи бронзы и раннего железного века на описываемой территории за редкими исключениями, представлены исключительно поселенческими древностями с относительно неяркой материальной культурой. Основной категорией находок на поселениях является керамика и бытовой каменный инвентарь, металлические вещи редки, украшения и предметы культа практически не известны. В Приладожье всего выявлено 10 поселений и местонахождений с сетчатой керамикой (Усть-Рыбежно 2-3, Изсады 1-2, Новая Деревня-1-2, Валгома, Юшково; Малышева Гора, «Под сопкой» в Старой Ладоге), один клад (д. Вельцы).

Наиболее информативным памятником является однослойное поселение Усть-Рыбежна 2 в Юго-Восточном Приладожье, на р. Паша. Оно было обнаружено Н.Н. Гуриной и раскапывалось в 1954, 1956, 1958-1959 гг., общая площадь раскопов – 328 кв. м. (Гурина, 1961. С. 454-483). В 2008 г. раскопки (24 кв. м) и зачистки были произведены М.А. Юшковой.

Поселение Усть-Рыбежна 2 расположено в лесу, удалено от берега Паши на 0,8 км, находится песчаной гряде высотой около 15 м над уровнем моря, на берегу ручья, вытекающего из заболоченного участка, в центре которого расположено оз. Рыбежское. Такое необычное топографическое положение – на значительном удалении от реки, в лесу объясняется причинами палеогеографического характера: в эпоху бронзы палеогеографические условия в Приладожье значительно отличались от современных, так как озеро испытывало период трансгрессий и регрессий. В суббореальный период вода в озере поднялась примерно на 10 м выше современного уровня, южный берег озера был подтоплен приблизительно до отметки 15 м над уровнем моря в южном Приладожье. Пик трансгрессии, приведший к образованию нового стока – р. Невы и быстрому падению уровня воды вплоть до современного произошел по разным оценкам в интервале от 1500 до 900 гг. до н.э. Поселение располагалось на берегу р. Паша, воды которой были подпружены Ладожским озером. В тот момент эта часть берега находилась в устье реки, в непосредственной близости от Ладожского озера. Топографическое положение остальных поселений культуры сетчатой керамики также связано с приустьевыми частями рек, впадавших в трансгрессирующее Ладожское озеро. Все поселения расположены на террасах не ниже 15 м над уровнем моря.

Поселение имеет следующую стратиграфию: под слоем дерна и подзола (3-4 см) залегает культурный слой, состоящий из темно-желтого сероватого песка с включениями угольков (мощностью 20-50 см). Материк составлял желтый песок. На площади раскопа были обнаружены 4 хозяйственные ямы, 3 открытых очага, остатки двух жилищ. Жилища были заглублены (до 90 см), имели округлые очертания, диаметр около 4 м, плоское дно и выложенный из камней очаг в центре. Н.Н. Гурина интерпретировала эти сооружения, как зимние полуземляночные жилища, вероятно,

имевшие шалашеобразные перекрытия (Гурина, 1961. С. 460). Раскопки М.А. Юшковой 2008 г. выявили культурный слой, мощностью 20-25 см. Его абсолютная высота – 15,75-16,05 м над уровнем моря.

При раскопках поселения найдены отщепы и орудия из кремня, сланца, кварца, фрагменты керамики, льячки, бронзовая пластинка. В материалах раскопок Н.Н. Гуриной были выявлены фрагменты не менее, чем от 90 сосудов разной степени сохранности (около 350 фрагментов).

В материалах Поволховья, Приильменя и прилегающих территорий М.Ю. Юшковой выделена группа памятников волховского типа, наибольшее количество поселений которой расположено в Поволховье, а опорный пункт этой группы находится в черте современного г. Волхов (Юшкова, 2009). Опорным памятником для выделения типа является поселение Шкурина Горка, где обнаружены стратифицированные отложения, датированные радиоуглеродным методом, богатая коллекция керамики и индивидуальных находок. К памятникам волховского типа относятся поселения Поволховья – Новая Ладога, Юшково, Изсады, Горчаковщина, Любша, слой на территории каменной крепости в Старой Ладоге, Лопино, Победище, Пороги 2 и целый ряд аналогичных памятников в Приильменье, среднем и верхнем Поволховье и Полужье.

Наиболее информативным памятником волховского типа является стратифицированное поселение Шкурина Горка, открытое в 1997 г. Культурный слой поселения имеет хорошую сохранность, он не нарушен позднейшими напластованиями. Благодаря этому памятник является уникальным поселением рассматриваемого периода для всего Северо-Запада России. В культурном слое собрана богатая коллекция предметов из кремня, керамики и кости, обнаружены фаунистические остатки, получены радиоуглеродные датировки. Данная коллекция является эталонной для изучения памятников волховского типа. В 1998 г. раскопки продолжил В.И. Тимофеев (Тимофеев, 2002), было раскопано 36 кв. м, часть культурного слоя была законсервирована. В 2002-2003 гг. раскопки проводил волховский отряд Новгородской областной экспедиции ИИМК РАН (начальник Е.Н. Носов) под руководством М.Ю. Юшковой (Носов и др., 2004; Юшкова, 2003; 2004), было раскопано 54 кв. м. Общая площадь раскопов на поселении составила 80 кв. м.

Поселение Шкурина Горка расположено в нижнем течении р. Волхов у Гостинопольских порогов в черте современного г. Волхов. Участок, на котором производились раскопки, находится на коренном левом берегу Волхова, на краю склона оврага, в 100 метрах от берега реки. Культурный слой зафиксирован в раскопе на площади около 35 кв. м, его мощность составляла до 0,5 м. Культурный слой эпохи бронзы был «запечатан» оползшим по склону слоем супеси с редкими находками позднесредневекового времени, мощностью до 0,7 м. В одном из квадратов в предматериковом слое найдены фрагменты керамики более раннего времени.



В целом, топография других поселений близка поселениям культуры сетчатой керамики. Все они расположены на высоких участках берегов Волхова. В некоторых случаях (поселение Шкурина Горка, Пороги и другие в нижнем Поволховье) расположение поселений на высоком берегу было продиктовано характером берегов, круто спускающихся к реке. Можно отметить большую плотность расселения в рассматриваемый период. Следы памятников волховского типа найдены практически на всех местах расположения раннесредневековых поселений и сопок Поволховья.

При раскопках поселения Шкурина Горка собрано около 2500 фрагментов керамики. Удалось склеить и частично реконструировать около 30 сосудов, представленных значительным количеством фрагментов, орнаментированных ямками и штампом («веревочка, намотанная на палочку»).

Костяные находки известны только на поселении Шкурина Горка. Среди них 10 наконечников стрел, обломки костяных накладок с отверстиями, фрагменты проколов из трубчатых костей и другие предметы. В культурном слое обнаружены кости диких и домашних животных, кости и чешуя рыб.

Другими уникальными находками на поселении Шкурина Горка являются металлические предметы, представленные бронзовыми бусиной, обломками двух иголок (сохранились на длину 1,2 и 3,7 см), свернутой в колечко проволокой (диаметром 0,8 см) и каплями меди. Здесь же найден фрагмент глиняного орнаментированного диска. Диск имел диаметр около 8 см. Сохранилось одно отверстие, оно смещено по отношению к центру окружности, что позволяет предположить наличие двух отверстий у этого изделия. Диск орнаментирован ямками с обеих сторон. Аналогии этому изделию известны на поселениях культуры сетчатой керамики.

В культурном слое поселения Шкурина Горка представлено более 1100 предметов и их обломков из камня, среди них около 100 кремневых и сланцевых орудий и их фрагментов. В качестве сырья использовался кремнь, сланец и кварц. Среди кремневых орудий наиболее многочисленную группу составляют скребки (около 55 экз.) и наконечники стрел. Сланцевые орудия представлены обломками стерженьков, зашлифованных наконечников и рубящих орудий. Найден один кварцевый скребок. Близкие по форме кремневые наконечники стрел, скребки, фрагменты сланцевых шлифованных орудий найдены и при раскопках других поселений волховского типа. Среди находок из камня особо можно отметить два сланцевых стерженька из коллекции Рюрикова Городища, которые использовались в качестве орнаментов для керамики волховского типа.

Жители поселений волховского типа имели производящее хозяйство, занимались охотой и рыболовством. Получены прямые данные о наличии животноводства (найлены кости животных) и косвенные свидетельства о наличии

земледелия – в разрезе на Земляном городище получены данные о наличии пыльцы ячменя и ржи в начале субатлантического периода (Шитов, 2004. С. 9).

В Южном Приладожье встречена керамика культуры лууконсаари с примесью органики и с примесью асбеста. Отдельные фрагменты керамики с примесью асбеста найдены на поселениях Победище, Любша (Рябинин, Дубашинский, 2002. С. 200), Старая Ладога (Станкевич, 1950. Рис. 4: 7), Пороги, также Ряйсяля Калмистомяки на Карельском перешейке.

Из юго-восточного Приладожья и северного Поволховья происходит серия немногочисленных находок керамики раннего железного века (Гурина, 1961. С. 507-513; Богуславский, 1988. С. 31; Носов, 1991). Здесь можно отметить поселение Балдино на высоком левом берегу р. Паша; поселение Шахново на правом берегу Воронег; сборы лепной тонкостенной керамики на левом берегу р. Сясь у домов д. Пульницы (Гурина, 1961. С. 114, 507-508); слой керамики с ямочным орнаментом в основании сопки в могильнике у Городища на Сяси (Богуславский, 1988. С. 31; 1994. С. 93)

В Поволховье керамика, которая может быть отнесена к раннему железному веку встречена на селищах Горчаковщина II и Подол (обследованы Г.С. Лебедевым в 1983 г.). Поселение Горчаковщина II расположено правом берегу Волхова у северного края д. Горчаковщина. Под насыпями группы сопок на мысу у берега ручья была собрана тонкостенная неорнаментированная лепная керамика.

Селище Подол расположено на ровной площадке левого коренного берега р. Волхов, примерно в 100 м от края надпойменной террасы (110-115 м от уреза воды), в непосредственной близости от юго-западной окраины д. Подол, на изгибе полевой дороги из д. Ивановский остров в д. Подол. На момент обследования селище было разрушено врезанным в берег песчаным карьером. Г.С. Лебедев зафиксировал культурный слой, залегающий на глубине 15-20 см от современной дневной поверхности, в котором были найдены фрагменты лепной керамики, в том числе с характерной «сетчатой» поверхностью, костей животных, кремневых отщепов, позволившие предложить датировку от рубежа II-I тыс. до н. э. до сер. I тыс. н. э.

Предположительно ко времени раннего железного века можно отнести местонахождение керамики на городище Новые Дубовики, сделанное А.А. Спицыным в 1914 г. во время осмотра. Городище находилось на правом берегу р. Волхов при впадении ручья. А.А. Спицын сообщает о находке здесь черепков с сетчатым орнаментом. Раскопки на селище рядом с городищем производились Невской археологической экспедицией (Н.Н. Гурина) в 1952 г., Е.Н. Носовым в 1972 г. (170 кв. м), С.Л. Кузьминым в 1997-1998 гг. В раскопе Е.Н. Носова встречались скребки. В материалах раскопок С.Л. Кузьмина были найдены исключительно предметы средневекового времени (Спицын, 1918; Носов, 1976). Инструментальный

план всего комплекса памятников у д. Новые Дубовики в 1997 г. снят С.Г. Поповым (ИИМК РАН) в составе экспедиции НИИКСИ.

Местонахождение на острове, расположенном на р. Волхов, напротив д. Вындин Остров и южного конца пос. Гостинополье было открыто С.Н. Орловым в 1949 г. На северной оконечности острова на поверхности пашни С.Н. Орлов обнаружил фрагменты лепных горшков с сетчатым орнаментом и железный серп. С.Н. Орлов датировал находки рубежом эр (Орлов, 1982. С. 97-98).

На территории заповедника Старая Ладога обнаружено З.Д. Бессарабовой в 1970-х гг. и зафиксировано Г.С. Лебедевым в 1983 г. поселение у сопки Олегова могила. Селище расположено на высоком левом берегу р. Волхов, на пониженном участке берега между Малышевой горой и урочищем «Сопки» к северу от русла безымянного ручья на северной окраине Старой Ладого. Найдены фрагменты тонкостенной неорнаментированной керамики, кремневые отщепы. Датировано первой половиной I тыс. н.э.

В 2004 г. в культурном слое Земляного городища Старой Ладого А.Н. Кирпичниковым была сделана единичная находка перекладчатой фибулы римского времени. По наблюдениям В.С. Кулешова в материалах городища встречено еще три находки эпохи римских влияний – это бритва с петельчатым черенком, фрагмент наконечника копья и фрагмент гривны мощинского типа. Ранее в культурном слое Земляного городища при раскопках был найден фрагмент керамики культуры лууконсаари (Станкевич, 1950. Рис. 4: 7; Шаров, 2006).

Эти находки керамики немногочисленны, часто носят случайный характер или происходят из перемешанных слоев. Находки предметов, распространенных на соседних территориях в это время, единичны. Ранний железный век, в сущности, не представлен ни одним репрезентативным памятником, что не может объясняться только причинами субъективного характера. Складывается впечатление, что на рубеже I тысячелетия н.э. происходит резкое сокращение или отток населения в другие регионы, связанные возможно с изменением палеогидрологической ситуации. Средневековье. Старая Ладога. Земляное городище

С началом средневековья территория Юго-Восточного Приладожья оказывается в центре сложных геополитических процессов, связанных с миграционным потоком славянского населения из лесной зоны Восточной Европы к концу эпохи переселения народов и в начале третьей четверти I тыс. н.э. - в V-VII в.

К VIII в. славяне уже прочно осваивают приладожские земли, привнеся с собой новые элементы хозяйствования и быта: систему деревянного срубного домостроения, пашенные орудия «южного» типа, новые агротехнические культуры (пшеница двузернянка или полба). В это же время по Волхову в Приладожье проникают выходцы из Скандинавии. В результате культурных контактов аборигенного финно-угорского населения со славянскими переселенцами возникает

сложный этнический конгломерат, выразивший себя в новых типах археологических памятников.

В середине VIII в. на берегу Волхова образуется небольшое неукрепленное поселение. С ним связывается древнейший строительный горизонт Земляного городища. В I ярусе с древнейшей дендродатой 753 г. (горизонт ЕЗ) открыты три жилища каркасно-столбовой конструкции, с очагом в центре (т.н. «большие дома», близкие по конструкции североевропейскому халле). К северу от жилищ находилась «кузнечно-ювелирная мастерская» (Рябинин, 1987, 1985).

Набор индивидуальных находок характеризует культурный облик первопоселенцев определенным образом. Овальная скорлупообразная фибула, языковидное кресало, колесовидные бляшки, фрагмент железной гривны из перевитого дрота, фризские костяные гребни, бронзовое навершие с изображением Одина, «клад» инструментов находят аналогии в североевропейском круге древностей. С мастерской связан ряд предметов восточноевропейского происхождения. Все это может говорить о том, что первыми обитателями Ладоги были люди, среди которых доминирующее положение занимала группа норманнов. Представляется, что она была немногочисленна и достаточно монолитна, возможно одна община. Полукруговая (может быть и круговая) схема застройки с включенной в нее мастерской, отсутствие обособленных жилищно-хозяйственных комплексов, малое число домов, а соответственно и их обитателей позволяют рассматривать Ладогу 750–760-х гг. скорее, как отдельную единую усадьбу, чем как поселение протогородского типа.

Появление скандинавского поселения в низовьях Волхова до начала эпохи викингов скорее всего связано с началом колониционного движения норманнов, охватившего Восточную Балтику в VI-VII вв. Местность при впадении Ладожки в Волхов плотно освоенная в неолите и раннем железном веке, возможно, была известна скандинавам и до основания поселка, однако, показательно, что специфика заболоченных грунтов не отразилась на приемах их домостроительства (Кузьмин, 2002).

Кроме «больших домов» типа халле уже на горизонте ЕЗ появляются 2 дома иной конструкции – срубная квадратная изба сравнительно небольших размеров с печью в юго-западном углу, и изба-пятистенка из двух помещений, присущие славянскому населению (Носов, 1977).

По мнению А.Н. Кирпичникова, уже на самой ранней стадии Ладога обнаруживает свою полиэтничность, связанную с «речной агломерацией» (Кирпичников, 1985). Однако по более дробному делению, на ярусы, предложенному Л.С. Кузьминым, в начальном горизонте ЕЗ/3 выделяются два несинхронных яруса, преемственно не связанные между собой. Именно с постройками II яруса С.Л. Кузьмин связывает с появлением в нижнем течении Волхова новой группы

населения. Изменение домостроительных традиций и планиграфии застройки, прекращение работы кузнечно-ювелирной мастерской, выпадение и не изъятие «клада» инструментов подчеркивают отсутствие преемственности в жизни поселения на этом этапе. По всей вероятности, не позднее рубежа 760–770-х гг. скандинавская колония прекратила существование в связи с продвижением в Нижнее Поволжье носителей культурных традиций лесной зоны Восточной Европы. Они принесли с собой развитую технику строительства наземных срубных домов, отапливавшихся печью-каменкой, располагавшейся в углу. Вероятно, с приходом этих людей следует связывать серию украшений из оловянистых сплавов, имеющих аналогии на памятниках Северо-Западной Руси последней четверти I тысячелетия н.э. (городища Псковское, Изборское, Камно, Надбелье, Еськи, длинный курган в Лоози и др.). Истоки этой традиции могут уходить на юг, в лесостепную зону Восточной Европы. В таком случае, есть все основания связывать группу нового населения Нижнего Поволжья с продвигавшимися в VII-VIII вв. на север историческими славянами (Кузьмин, 1997).

Пожар, случившийся около 780 г., и с которым связана смена застройки II яруса сооружениями III яруса, не привел к существенным переменам в домостроительстве и планиграфии поселка. Наоборот, на участке, исследованном Е.А. Рябининым наблюдается полная преемственность застройки, сохранившаяся и в IV ярусе. В течении 780–830-х гг. здесь функционирует мастерская по изготовлению бус. Материалы III яруса (около 780 – около 810 гг.) свидетельствуют, что именно в это время происходит становление путей из стран Балтики на Арабский Восток. Встречены салтовские лунницы синего стекла, бусы из сердолика, «фиксируется начало активного проникновения арабского серебра, синхронизирующееся с выпадением здесь древнейшего монетного клада 786 г.», «открыты свидетельства местного стеклоделия, базирующегося на восточной технологии и привозном сырье» (Рябинин, 1997. С. 43-49).

Об устойчивых связях с Балтикой говорят предметы североевропейского происхождения. Особенно выделяется острие (булавка?), украшенное парными звериными головками (Рябинин, 1986. С. 23-24). Облик обитателей поселения некоторым образом характеризуют обломок боевого топора и фрагмент кольчужного плетения. Однако, поселение продолжает сохранять незначительные размеры, не выходя за пределы части площадки Земляного городища. Яркость его культуры на фоне синхронных поселений в значительной степени определяется сохранностью слоя, в целом, и органических материалов, в частности. Сказывается и достаточно широкая в сравнении с другими памятниками исследованная площадь.

В 810–830-х гг. застраивается вся исследованная часть площадки Земляного городища. Застройка обретает упорядоченный характер. «Большой» дом (постройка IV-5), обычно, со времени его исследования в 1947 г. В.И. Равдоникасом,

рассматривавшийся как центральный жилой комплекс усадьбы, окруженный хозяйственными строениями, и относимый к микрогоризонту Е3/2 (Кирпичников, 1985. С.8-10, 15), оказался по данным дендрохронологии сооружен около 811 г. Его окружение составляют «малые» срубные дома с печью-каменкой в углу. «Большой» дом IV-5 имеет очаг в центре жилого покоя, продольные ряды столбов, что сближает его интерьер с «большими» домами I яруса. Срубные стены, подквадратные пропорции в плане, конструкция привходного помещения явно связаны с традициями возведения «малых» домов. Подобный симбиоз «североевропейского» интерьера и «восточноевропейской» техники домостроительства привел к созданию оригинальной, чисто ладожской формы жилища (Кузьмин, Петров, 1990). К северу от жилой зоны – «большого» дома и 4 «малых» домов – на участке раскопок В.И. Равдоникаса выявлены хозяйственные постройки. Две из них предназначались для хранения большого количества зерна. Единственная достоверно выделяющаяся усадьба открыта на участке раскопа Е.А. Рябина. Она имела весьма небольшие размеры и состояла из «малого» дома, амбара, хозяйственной постройки неясного назначения и стеклодельной мастерской.

Среди находок этого строительного горизонта выделяется серия предметов женского убора из цветного металла, имеющих аналогии в смоленских длинных курганах и на памятниках Северной Руси (сопки, поселения, могильники с поверхностными трупосожжениями). Ранее считалось, что элементы такого убора характерны для балтов. Но теперь все более очевидно, что сформировавшийся при возможном балтском влиянии он характерен и для славян лесной зоны в VIII-X вв. Если часть предметов, связанных с культурными традициями лесной зоны Восточной Европы, составляет определенный этнографический убор, то североевропейские древности представлены этнографически нейтральными вещами (оружие, гребни).

Увеличение численности жителей поселения в первые десятилетия IX в. отразилась не только в освоении площадки Земляного городища, но и в появлении следов обитания на левом берегу р. Ладожки в районе Варяжской улицы. Неясно, что привело к демонтажу «большого» дома IV-5 и строительству на ее месте «малого» дома, незадолго до пожара уничтожившего застройку яруса. Около 840 г. поселение постигла катастрофа в результате вражеского вторжения.

Традиционно обжитой в течение жизни трех поколений участок в пределах раскопа Е.А. Рябина на уровне V яруса (около 840 г. – около 865 г.) превращается в пустырь; уничтожается и стеклодельная мастерская. В юго-восточном секторе раскопов Репникова – Равдоникаса – Рябина строятся два «больших» дома, продолжающих ладожскую традицию и схожих с постройкой IV-5. Один из них (V-9) перекрыл ее остатки. К западу от него и явно связанные с ним в единый планиграфический комплекс расположились «малые» дома, отстроенные на месте аналогичных жилищ IV яруса. В северной части раскопа В.И. Равдоникаса был

возведен дом каркасно-столбовой конструкции с очагом в центральной части. Его площадь достигала 120 кв. м. Пропорции и конструкция стен позволяют говорить о новом проникновении в Поволховье носителей традиции североевропейского халле.

Появление в Ладоге около 840 г. новой группы норманнов подтверждается находками деревянной палочки с рунической надписью, подвески «молот Тора», игральных шашек, особой концентрацией деревянных игрушечных мечей, копирующих форму боевых каролингских клинков. По всей видимости, с этим же этапом истории Ладоги следует связывать постройку 9 и дренажные канавы, открытые в основании раскопа А.Н. Кирпичникова (Кирпичников, Назаренко, 1997. С. 75-76). С 840-х гг. отчетливо прослеживается застройка в районе Варяжской улицы.

Возможно, на рубеже 830-840х гг. Ладога была захвачена группой норманнов. Вряд ли стоит сомневаться, что они заняли в ней доминирующее положение. Несмотря на частичное уничтожение или изгнание, носители культурных традиций лесной зоны Восточной Европы остались существенным компонентом среди обитателей поселка и его округа. Кроме материалов домостроительства об этом свидетельствуют некоторые украшения.

В нижнем микрогоризонте Е3 стеклянные бусы встречены сравнительно редко. Найдены серия костяных пряслиц, фрагменты кожаных изделий и бытовые предметы из дерева (ковш, ложки, веретена, трепало). На предматерике обнаружены ажурное пластинчатое кресало, бронзовая колпачковидная подвеска и обломок кости с резным изображением корабля (Рябинин, 1995).

В середине 860-х гг. (около 865 г.) поселение очередной раз подвергается полному разгрому. Кроме мощного слоя пожара, об этом событии свидетельствуют обгоревшие останки женщины и ребенка, обнаруженные в заполнении дренажной канавки в раскопе А.Н. Кирпичникова (Кирпичников, Назаренко, 1997. С. 76).

Плотность застройки на площадке Земляного городища с 865 по 920-е гг. заметно ниже, чем в предшествующие десятилетия IX в. Практически полное отсутствие строительных остатков в северной части раскопа В.И. Равдоникаса могло бы объясняться мощными нивелировочными работами, но отдельные строения и культурные отложения присутствуют и здесь. Вероятно, это время существенных перемен в структуре поселения. Судя по всему, происходит резкое расширение его площади. Заселяется территория к югу и северу от Земляного городища, расширяется зона застройки на левом берегу Ладожки. С этого момента можно говорить о сходстве его топографии с североевропейскими виками и т.н. «открытыми торгово-ремесленными поселениями» Восточной Европы.

Судить о реальной планиграфии и домостроительстве данного периода очень сложно. О свободе застройки говорят разбросанные кузнечные комплексы. Один находится в южной части раскопа В.И. Равдоникаса, другой в раскопе А.Н.

Кирпичникова. Следы мощной производственной деятельности зафиксированы Г.Ф. Корзухиной в пределах каменной крепости (Корзухина, 1961. С. 82-87). В этом ярусе вообще нет жилых построек, поддающихся реконструкции. Можно лишь констатировать наличие здесь «большого» и «малого» домов.

В VII ярусе залежали остатки двух строительных комплексов, представляющих особый интерес. Сложный жилищно-хозяйственный комплекс VII-2 в южной части раскопа В.И. Равдоникаса состоял из сруба с печью-каменкой в углу и примыкавшего к нему трехстенного прируба с печью производственного назначения в центре. Прируб с трех сторон окружало какое-то сооружение со стенами и кровлей легкой конструкции, а основной сруб был связан настилом с небольшим рубленным амбаром. Этот комплекс может рассматриваться уже в контексте становления городского домостроительства Северной Руси (Кузьмин, 1988. С. 80-81).

В 1950 г. В.И. Равдоникасом была открыта, а Е.А. Рябининым исследована большая постройка (VII-3), первоначально атрибутированная как жилище купеческой артели (Рябинин, 1985. С. 39-47). Размеры, развитая архитектура и некоторые находки явно выделяют данный комплекс из рядовой застройки.

Среди находок этого периода присутствуют как вещи североевропейского круга древностей эпохи викингов, так и предметы круга древностей лесной зоны Восточной Европы. Можно уверенно констатировать, что в это время в Ладоге проживают разные этно-культурные коллективы, среди которых отчетливо выделяются скандинавы.

Синяя стеклянная салтовская лунница, найденная в районе кузницы VI-1, возможно маркирует верхнюю дату функционирования пути на Восток через земли Хазарского каганата. Неизвестны в более верхних слоях металлические украшения с пуансонным орнаментом, характерные для смоленских длинных курганов. Исчезновение этих категорий древностей предшествует решающему этапу формирования древнерусской культуры, отразившемуся в Ладоге в материалах VIII-XI ярусов (горизонт Д) Земляного городища и синхронных им напластований Варяжской улицы (920–990-е гг.).

В 920-х гг. стремительно застраивается вся площадка Земляного городища. В раскопе В.И. Равдоникаса насчитывается более десятка срубных жилищ с печами-каменками в углу. Некоторые из них имеют привходные тамбуры-сени, а одна постройка входит в состав сложного жилищно-хозяйственного комплекса. Фиксируется первый достоверный сруб-пятистенок, древнейший на Северо-Западе Руси (постройка VIII).

Застройка вытянута по линии север – юг. Однако, нет никаких оснований видеть в данном случае уличную планировку. Анализ расположения входов в жилища позволяет выделить на участке, исследованном В.И. Равдоникасом три «гнезда» застройки. Они состояли из 3-5 жилых домов и нескольких полифункциональных



неотапливаемых клеток. Очевидно, «гнезда» связаны с группами населения, обособленным в хозяйственном и социальном отношениях. Интересно отметить, что постройка VIII-3 совмещала жилые и культовые функции: помимо обычной печи-каменки в углу, в центре ее находился очажок для жертвоприношений, а ряды столбов внутри выделяют ее из серии обычных «малых» домов. За уличный настил В.И. Равдоникас и Г.П. Гроздилов приняли часть крупного жилого комплекса VIII-24, сменившего на рубеже 920-930-х гг. дом VII-3 (Рябинин, 1985. С. 36-43; Рябинин, Черных, 1988. С. 97). Унаследовав от своего предшественника местоположение, этот комплекс не вписывается в планиграфическую структуру остальной застройки. Такая же ситуация сохраняется и после пожара и реконструкции комплекса (IX ярус). Очевидна связь такой ситуации с особым статусом хозяев и обитателей больших жилых комплексов VII-3 и VIII-24.

В 920-х гг. уплотнение застройки отмечено В.П. Петренко на Варяжской улице (Петренко, 1985. С. 14-15).

После пожара, случившегося около 950 года, и охватившего как участок Земляного городища, так и Варяжской улицы, существенных изменений не произошло. Это важное свидетельство того, что к середине X в. Ладога стала устойчивым поселенческим образованием. При смене застройки IX яруса сооружениями X яруса комплекс VIII-24 был демонтирован, а восточнее появляется сложный комплекс X-5/X-6/X-7, состоящий из двух не отапливаемых срубов большой избы с печью-каменкой в углу и системы настилов. Размеры построек и характер находок позволяют рассматривать данный комплекс как преемника сооружений, открытых на участке раскопа Е.А. Рябина. Древнерусский характер культуры поселения в этот период не вызывает сомнения, но интересно отметить представительную серию скандинавских находок (разнотипные фибулы, наконечники ножен мечей, железная шейная гривна с подвесками в виде «молоточков Тора», подвеска с рунической надписью и др.). Эти предметы подтверждают постоянное присутствие в Ладоге норманнов, сохранявших свои культурные и религиозные традиции, которые подпитывались регулярными контактами с Северной Европой и, вероятно, оседанием новых групп выходцев из-за моря. Эта тенденция прослеживается в течение всей 2-й половины X в. вплоть до начала XI в., когда на поселении фиксируется два пожара, соотнесенные с набегами норвежских ярлов Эйрика (997) и Свейна (1015). Слои XI в. с дендродатированными органическими остатками в Ладоге не обнаружены.

Возможно, с набегами викингов связано большое выпадение кладов арабского серебра, поскольку зарытие кладов обычно происходило либо в обстановке политической нестабильности, либо в преддверии прямой военной угрозы. Это три клада у д. Княщино (1- клад из более 300 монет был найден 1874 г. в 0,6 км от д. Княщино, «у старой дороги в Старую Ладогу». 15 монет определены – дирхемы,

чеканенные между 589 и 800 гг.; 2 - клад из трех слитков серебра и 65 куфических серебряных монет, был найден в 1875 г. Годы чеканки 539-808; 3 - клад куфических монет был найден в 1884 г., 8 монет определены - годы чеканки 769-804 гг.) и 2 клада у Старой Ладого (1 - клад из 7 куфических монет, найден в с. Старая Ладога в 1875 г., годы чеканки – 748-758 гг.; 2 - 28 куфических монет из 3 обломка были найдены на берегу р. Волхов у с. Старая Ладога в 1892 г., годы чеканки – 749-786 (Марков, 1910. С. 32-33, 140; Лапшин, 1995. С.139).

Дискуссия о роли Ладого в системе становления первых русских городов и образовании древнерусской государственности, этническом составе ладожских первопоселенцев и характере их взаимоотношений с финно-прибалтийским аборигенными племенами ведется не один десяток лет. А.Н. Кирпичников склонен видеть в Ладогe протогородской центр, древнейшую столицу Северо-Западной Руси. Ряд исследователей считают (Е.Н. Носов, В.А. Назаренко), что Ладога являлась поселением особого типа – транзитным перевалочным пунктом торгово-ремесленного характера, викам перед Гостинопольскими порогами на торговом пути из стран Балтики на Волгу и в страны Арабского Востока. В работах О.И. Богуславского путем синхронизации находок из горизонтов Земляного городища и курганов Юго-Восточного Приладожья рассматривается развитие Ладого в мощный торговый центр по сбору пушнины в системе трансевропейской торговли (Богуславский, 1991). Численность и роль норманнского населения в жизни средневековой Ладого на разных этапах ее существования также остается открытым.

Сопки

С эпохой славянского расселения в лесной зоне Восточной Европы связано появление в Южном Приладожье сопok – высоких (до 3-8 м) округлых в плане погребальных насыпей, расположенных по берегам рек. Основным ареалом распространения культуры сопok является бассейн озера Ильмень (реки Мста, Шелонь, Пола, Ловать) и Полужье, где концентрация этого типа памятников очень высока.

В Южном Приладожье наблюдается своеобразный «всплеск» сопочной культуры, компактно локализующийся в нижнем течении Волхова, что несомненно тесно связано с возникновением средневекового поселения в Старой Ладогe, и единичные ее проявления на р. Сясь (сопкообразные насыпи у д. Морозово и Великое село), не выходящие за ее пределы (Седов, 1970. Таб.1).

Располагаются сопки обычно цепочкой, выстроенной по берегам рек и озер на расстоянии друг от друга от 30-70 м до 500 м в ландшафтных условиях холмисто-моренного рельефа (Седов, 1970; Долуханов, Носов, 1985). Расположение сопok на плодородных, но сложных в обработке дерново-карбонатных почв, свидетельствует том, что оставившее их население имело не только выраженную сельскохозяйственную «специализацию», но и обладало достаточно разработанными

орудиями для развитого пашенного земледелия. Такой более сложным способом по сравнению с подсекой, стал принцип оставления уже разработанных почв под пар; с паровой системой земледелия связывается нахождение в древнейших слоях Земляного городища Старой Ладogi железных наральников, датирующихся VIII-IX вв. (Конецкий, 2000).

Некоторые особенности в топографии этих погребальных памятников и их внутреннего устройства были отмечены уже З. Ходаковским, предпринявшим в 20-х годах XIX в. путешествие по Северо-Западу России, и составившим один из первых сводов памятников в окрестностях Старой Ладogi (Ходаковский, 1838).

Наиболее полные сведения о конструктивных особенностях сопки на этапе первичного накопления материала в дореволюционной археологии были получены Н.Е. Бранденбургом, раскопавшим в 1883-1886 гг. в окрестностях Старой Ладogi десять насыпей, в том числе и огромную (диам. около 98 м, высотой 9,5 м) сопку у с. Михаил-Архангел (Октябрьское) (Бранденбург, 1895). В последней Бранденбургом отмечена выжженная площадка в основании сопки, на которой разрозненно лежали 4 обгорелых бревна, площадка была обнесена двойным каменным кольцом. Внешнее кольцо составляли огромные валуны, внутреннее - каменные плиты, уложенные насухо. Пространство между ними было забутовано мелкими камнями и прикрыто сверху плитами. Таким образом высота каменного венца составила около 1,05 м, ширина 1,42 м. На подошве насыпи и немного выше располагались 6 каменных конструкций в виде груд и помостов в южной части и одна в северной. Выше на следующем ярусе располагались также каменные конструкции в виде 5 двухъярусных булыжных помостов разных размеров, толщиной до 1,5 м, сосредоточенных в восточной части. На следующем ярусе (на глубине около 3,5 м от верха в насыпи также отмечен каменный помост в юго-восточной части.

Сопка имела усеченно-коническую форму с уплощенной площадкой диаметром около 6 м на вершине и очень крутыми сторонами. Описывая свои впечатления от «грандиозности сооружения и размеров труда и средств, потребовавшихся на его выполнение», Бранденбург отмечает чувство разочарования от «несоответствия культурного содержания такого величавого памятника»: после двух месяцев раскопок, в траншее, прорезавшей сопку были найдены несколько пережженных костей, обломок металлического предмета, фрагмент бронзовой проволоки (на вершине под дерном), развал глиняного горшка из грубого, плохо обожженного теста, среди обломков которого находились «куски черной обугленной массы» с приставшими к ней остатками бересты (каменные конструкции 2-го яруса); в восточной части подошвы насыпи находился слой пережженных костей. Видимо подобное чувство посетило и Ходаковского, надеявшегося обнаружить свидетельства переселения древних, еще дославянских, как он считал, народов, но нашедшего после 9 недель «рытья на дне Эреба» в «Полой» сопке только горсть пережженных костей,

кость руки человека, железный предмет и наконечник железной стрелы (Ходаковский, 1838. С. 148).

Таким образом, Бранденбургом впервые на достаточно серьезном для своего времени методическом уровне были исследованы конструктивные особенности «волховских курганов» (в д. Лопино – 4 сопки, 2 сопки в Велеше, в урочище Победище – 4 сопки и в урочище Плакун - 1 сопка). Его отчеты и наблюдения были до определенного времени основной источниковедческой базой для последующих исследователей. Он же первым предложил считать сопки погребальными памятниками словен новгородских VIII-X вв. и обозначил в общих чертах ареал их распространения из Приильменя, отметив несомненное сходство приильменских насыпей с волховскими (Бранденбург, 1887, с.15-20).

Несоизмеримость трудозатрат с найденным вещевым материалом, привела к тому, что после масштабных работ Бранденбурга в течение почти что 50 лет сопки археологически почти не изучались. За это время многие памятники были разрушены. В первой половине XX в. исследования приладожских сопкок продолжили В.И. Равдоникас (в 1930 г. раскопаны 1 сопка в пос. Красная Заря), С.Н.Орлов, Н.Н. Гурина (спасательные раскопки в 1940 г. и в 1948 г. соответственно 2 сильно поврежденных сопкок в бывшей д. Велеша). В 1941 г. на основе имеющихся данных Н.Н.Чернягин опубликовал свод о 48 насыпях Северного Поволжья (Чернягин, 1941).

Новый этап в изучении сопкок наступил в 70-х годах в рамках комплексных исследований археологических памятников Старой Ладogi. Исследования осуществлялись силами Староладожского музея (В.П. Петренко), Волховского (В.А. Назаренко) и Староладожского отрядов ЛОИА АН СССР, объединенных в 1972 г. в Староладожскую экспедицию под руководством А.Н. Кирпичникова. Были заново обследованы все сопки данного региона, впервые сняты ситуационные инструментальные планы с привязкой к долговременным ориентирам, проведена нивелировка всех сохранившихся даже частично погребальных сооружений. Также были проведены прорезки ополин, контрольные зачистки разрушающихся насыпей и получены дополнительные сведения о 17 памятниках. Раскопки проводились широкими площадями, исследовались пространства между сопками, в результате были обнаружены сожжения, располагавшиеся под лагами с внешних сторон каменных обкладок, земляные валики вокруг первоначального ядра сооружений. Одна из сопкок в урочище Победище была восстановлена с целью реконструкции строительных процессов погребального сооружения в древности (Петренко, 1994. С. 26). Результатом этих работ стала монография В.П. Петренко, в которой собраны сведения о 60 насыпях Северного Поволжья, расположенных в 27 пунктах, опубликованы данные об устройстве 31 сопки, из которых о 20 наиболее полные или близкие к таковым, позволяющие с большой долей достоверности реконструировать первоисточник.

По характеру насыпи и способам ее возведения В.П. Петренко подразделяет сопки на три группы. Первую группу составляют насыпи с однородной структурой. Все сооружения состоят из песка, гумусированного или слоистого песка. Платформа зафиксирована только в одном случае. Вторую группу составляют насыпи со слоистой многоярусной структурой, которая фиксируется в разрезах гумусными прослойками и вкраплениями, говорящими о различных этапах сооружения насыпи. Обязательным элементом является наличие платформы – специально подготовленной площадки наверху или в верхней части насыпи, а также наличие земляных валиков по подошве. Сложены насыпи из разных грунтов песка, глины и суглинка. В отдельную, третью группу выделена овальная в плане насыпь со слоистой структурой и многоярусными сооружениями, раскопанная в 1972-1973 гг. Е.Н. Носовым в урочище Плакун (Петренко, 1985; Петренко, 1994, 11-Г). Нижняя часть образована за счет горизонтально-вертикального сочленения, секций, путем присоединения к первоначальной насыпи с южной и восточной сторон еще двух насыпей, увеличивших высоту сооружения. Сопка сложена из разных видов глины, взятых с разных глубин первой надпойменной террасы Волхова (Петренко, 1985; Носов, 1985. С. 147).

Неотъемлемой чертой сопок является присутствие в них разнообразных каменных конструкций, подмеченные еще первыми исследователями: венцы или цоколи, каменные груды в основании насыпи, радиальные каменные выкладки, помосты и выкладки разнообразных форм (округлые, подтреугольные, подквадратные), расположенные на разных ярусах. Отвечая на вопрос о назначении подобных конструкций Н.Е. Бранденбург полагал, что вряд ли они могли служить только для укрепления насыпи, поскольку сам в суглинок насыпях, настолько слежался, что рабочим приходилось разбирать его при помощи ломов, кроме того они присутствовали как в больших, так и в малых насыпях, а следовательно «надо в описанных каменных сооружениях искать значение какое-либо символическое, следы какого-нибудь обряда или верования той народности, которая воздвигла эти курганы с указанными их особенностями» (Бранденбург, 1887. С. 18). Вопрос о семантике каменных конструкций до сих пор остается открытым.

Особое место среди сопок Поволховья занимает сопковидная насыпь в урочище Плакун. Она характеризуется, во-первых, необычным месторасположением на первой надпойменной заливной террасе Волхова. Именно ее аварийное состояние вследствие подтопления террасы во время паводков и размывание насыпи, вызвали необходимость спасательных раскопок в 1972-1973 гг. Во-вторых, насыпь изобилует разнообразным погребальным инвентарем, что, как уже отмечалось, не характерно для культуры сопок. Во влажной глине, из которой была насыпана сопка прекрасно сохранились деревянные предметы погребального обряда. Насыпь содержала 3 трупосожжения (погребения 1-3) и одно трупоположение (погребение 4). Погребение

1 располагалось в юго-восточной части площадки насыпи и содержало кальцинированные кости, помещенные в плетеную корзину, которая была поставлена в небольшое углубление. В нем также были встречены кальцинированные кости мужчины 23-35 лет и обожженные обломки костяного наборного гребня с циркульным орнаментом, по которому погребение датируется IX в. (Давидан, 1968. С. 54-63). На уровне погребения лежало 7 деревянных носилок из березовых жердей, скрепленных досками. Для двух носилок были использованы корабельные доски с отверстиями для нагелей. Рядом с носилками найдены два весла для гребли, одно было сломано. Также на этом уровне в гумусированном пятне встречены кости животного, возможно, собаки.

Из насыпи, сооруженной при совершении первого захоронения, происходит целый ряд различных предметов: обломки деревянных лопат и рукоятей инструментов, берестяное донце, обработанные фрагменты дерева, кремневый наконечник стрелы и скребок, небольшое количество фрагментов лепной керамики, необожженные кости животных (крупного рогатого скота, лошади, овцы), козлиные рога, рыба чешуя. По мнению автора раскопок, все эти предметы связаны с финальной стадией захоронения 1 и тризнами, а носилки изготовлены специально в ритуальных целях для оставления при погребении, что подтверждается этнографическими сведениями о погребальных обрядах финно-угорских народов (Носов, 1985. С.150-151). Погребения 2 (в восточной части) и 3 (в южной части) представляли собой трупосожжения на стороне. Остатки трупосожжения были помещены приблизительно на одном уровне от поверхности первоначальной насыпи.

При погребении 2, определенном как взрослый мужчина старше 23 лет, был обнаружен оплавленный кусок бронзы, при погребении 2 плоская железная пластина ромбической формы и 12 мелких фрагментов лепного сосуда. Погребение 4 было совершено на вершине насыпи и к моменту раскопок было сильно нарушено. Погребение располагалось в слое древесного тлена (остатки помоста или борта ладьи?), в котором прослеживались отдельные плашки, ориентированные по линии север-юг, со следами железных скрепов. В ногах погребенного было зафиксировано 14 железных наконечников стрел с остатками древков. В слое тлена найдена бусина-лимонка и железные предметы: ладейная заклепка, шляпка гвоздя, обломок ледоходного шипа, и железные обломки неясного назначения. За пределами тлена с восточной стороны были расчищены скелеты двух коней, лежавших также по линии север-юг. Ноги одного из коней были перебиты, а горло, судя по расположению черепа перерезано, копыта отсутствовали.

Большинство предметов, относящихся к этому захоронению, была обнаружена на вершине насыпи в переотложенном состоянии, часть предметов вернули местные жители. Наиболее выразительными предметами инвентаря являлись: костяное орудие с навершием в виде звериной морды, бронзовой поясной пряжкой с циркульным

орнаментом, 2 серебряные позолоченные ременные накладки, обломок ледоходного шипа, нож с деревянной рукоятью, обмотанной проволокой, три ладейные заклепки, элемент конской упряжи (вертлюги, по определению А.Н. Кирпичникова), которые датированы Е.Н. Носовым X веком. По ряду признаков признакам, на вершине насыпи был похоронен воин-скандинав, что сближает эту сопку со скандинавскими курганами в урочище Плакун. В целом, особенности этой нехарактерной для культуры сопки насыпи отражают сложную картину межкультурных и межэтнических контактов населения Ладоги на исходе I тысячелетия н.э.

Рядом с сопкой в урочище Плакун на правом берегу Волхова напротив Староладожской крепости, на заболоченной первой надпойменной террасе располагалась курганная группа. К 1940 г. она насчитывала 13 низких (0,3-0,6 м) насыпей диаметром от 10 до 20 м, которых изначально было больше (не менее 18). В период с 1940 по 1971 г. были раскопаны все насыпи: в 1940 г. – курганы 1-4 (Староладожская экспедиция ЛГУ под руководством В.И. Равдоникаса), в 1952 г. - курганы 5,7,8, 10, 12,13 (Невская экспедиция ИА АН СССР под руководством Н.Н. Гуриной), в 1968 г. - курган 11 (Староладожский отряд), завершилось изучение плакунских курганов в 1971 г. раскопками В.А. Назаренко.

Большинство захоронений представлено урновыми и безурновыми кремациями, выполненными по мнению В.А. Назаренко непосредственно на курганной площадке, по мнению Г.Ф. Козухиной на стороне. Одни курган содержал трупоположение (№ 11), в ряде курганов захоронений не встречено (2, 10, 14, 4, 6), причем в курганах 2, 10, 14 не зафиксировано следов обрядовых тризн, отмеченных в курганах 4 и 6. К числу насыпей без захоронений относится самый большой на Плакуне курган № 6. Основание его, прослеживаемое по слою погребенной почвы, имело близкую к прямоугольной, несколько вытянутую по оси СВ–ЮЗ форму и таким образом было ориентировано сглаженными углами по странам света. Окружал курган довольно глубокий ров, который к углам основания кургана становился мельче. Внутренний склон рва, а также нижние части насыпи были облицованы плитами, среди которых найдено большое количество костей животных. В центре основания прослежен слой кострища тех же, что и основание, очертаний, аналогично ориентированный. При разборке кострища найдена подвеска-лунница, а в насыпи заклепка и стрела. В центре основания кургана, в глубокой яме обнаружен пустой деревянный ящик прямоугольной формы, ориентированный углами по странам света. Крышка ящика лежала на его дне. У северного угла ямы, в которой стоял ящик, зачищена небольшая столбовая ямка со следами истлевшего дерева внутри. В центральной части кострища лежали три довольно большие плиты. Окружавшие этот курган с северо-востока насыпи с захоронениями имели также ориентированные прямоугольные основания.

В курганах с кремациями сожженные кости небрежно собраны и помещены в горшке или кучкой в центральной части кострища либо рядом с ним. Кострище, как правило, занимает часть основания насыпи и представляет собой слой угля и золы мощностью до 0, 06 м. На кострищах встречены куски обгорелого дерева, часто значительных размеров. Отдельные предметы и кальцинированные кости встречаются не только в местах скопления последних, но и по всей площади кострища, а также за его пределами. Обязательной деталью погребальной обрядности этих двух видов курганов является наличие на кострище или в небольшой ямке, вырытой у его края, камней средних размеров, как осколков плиты, так и булыжников. В курганах 1, 3, 5, 7 выявлено помещение остатков кремации в ладью или ее части, количество ладейных заклепок колеблется от одного-двух десятков до сотни и более. Топографически эта группа курганов вытянута цепочкой вдоль Волхова, и по размеру могут считаться относительно крупными.

Курган 11, содержал камерное погребение по обряду ингумации. Пространство между стенками ямы и деревянным ящиком, в котором находился костяк, было заполнено бревнами. Камеру закрывал настил из досок (впоследствии обрушившийся вниз), на котором грудой были сложены обломки плит и булыжники больших и средних размеров, прикрытые сверху ладьей или ее частью (бортом). Находки горелого дерева среди камней свидетельствуют, что она была сожжена. Слои влажной почвы прекрасно сохранила дерево, однако весь металлический инвентарь был представлен исключительно в виде окислов.

Материалы из курганов Плакуна в основном плохо поддаются узкой датировке. Значительную группу находок составляют ладейные заклепки и гвозди. В погребальном инвентаре присутствуют оковки от игральные доски и ларцов, пряжки, ледоходные, шипы, стрелы и ножи, лепная керамика, характерная для Ладоги с прямым коротким венчиком и легким ребром. Найдены каменные и костяные игральные фишки, а также фрагменты гребней. В кургане № 3 рядом с погребением была обнаружена часть клинка меча, вонзенного в основание насыпи. Довольно часто встречаются мелкие бронзовые и серебряные оплавленные и сильно фрагментированные предметы. Женский погребальный инвентарь представлен преимущественно бусинами, серебряными, хрустальными, сердоликовыми и стеклянными. Однако при женском захоронении в кургане № 7 обнаружены обломки чернолощеного сложноорнаментированного кувшина, определенного Г.Ф. Корзухиной как фризский (Корзухина, 1971). Характерной особенностью таких сосудов, производимых на территории среднего Рейна, являлась аппликация в виде различных геометрических композиций из оловянистой фольги. Также 5 обломков от фризских кувшинов или сосудов типа «татинг» в разные годы были найдены в горизонтах IX-X в. Земляного городища. Кроме Приладожья «фризские кувшины» обнаружены в 10 захоронениях в Скандинавии, в могильниках Бирки и Хедебю, где



встречались в составе погребального инвентаря в основном женских погребений по обряду кремации (Плохов, 2007). Судя по малочисленности находок сосудов «татингского» типа подобные кувшины были очень редкой и дорогостоящей категорией импорта, что говорит о высоком социальном статусе погребенной.

При анализе спилов с бревен из погребальной камеры кургана № 11 установлено, что деревья срублены между 880 и 900 г. Еще одна дата определяется по подвеске-луннице из кургана № 6, не имеющей прямых аналогий. По форме она близка к восточноевропейским украшениям, по технике исполнения и мотивам орнаментации - к северным. Похожие по форме, технике и орнаменту предметы появляются в русских кладах в X в. и широко распространены до середины XI столетия. Таким образом, время достоверного функционирования Плакунского могильника – IX–X вв. Вопрос о крайних датах использования урочища Плакун как места захоронения умерших требует дальнейшей разработки (Назаренко, 1985). Такие особенности погребальной обрядности, как камерное погребение, сожжения в ладье не вызывают сомнения в том, что комплекс в урочище Плакун является скандинавским некрополем эпохи викингов.

#### Приладожские курганы

С IX в. в Юго-Восточном Приладожье появляется особая погребальная культура приладожских курганов. Изучением ее в 1878-1884 гг. занимался Н.Е. Бранденбург, раскопавший более 150 курганов на р. Паше, Сяси и их притоках.

В 1920-1960-е гг. раскопки в Приладожье проводили В.И. Равдоникас, А.М. Линевский, С.И. Кочкуркина, в 1969 г. Г. С. Лебедев и В.А. Назаренко провели инвентаризацию групп, исследованных Бранденбургом, а с 1970 г. В.А. Назаренко осуществил двадцатилетний цикл методичных исследований курганной культуры Юго-Восточного Приладожья.

Граница основного ареала распространения курганов приладожского типа проходит по р. Сяси, основное скопление памятников данного типа локализуется по берегам р. Паша и ее притоков (66 курганных групп) и на Ояти. Насыпи располагаются по берегам рек и ручьев, несколько групп на берегах озер на различной высоте от уровня воды. Курганы могут располагаться цепочкой вдоль берега и скученно. Ранние курганы (IX-X вв.) содержали захоронения по обряду кремации, которая постепенно сменяется обрядом ингумации. Курганы, датирующиеся XI в., могли одновременно содержать в себе и кремации и ингумации. К XII-XIII в. кремации почти полностью вытесняются ингумациями. Разнообразный погребальный инвентарь, который представлен, в основном, скандинавским импортом и типично финно-угорскими вещами, дает основания для достаточно точных датировок, кроме того, множество курганов содержат арабские и западноевропейские монеты.

Что касается этнического состава населения, оставившего Приладожские курганы, то большинство исследователей согласно, что им было местное финно-угорское население, с которым обитатели Ладоги установили определенные отношения. В IX в. на реках Приладожья появляются скандинавские поселенцы - посредники в пушной торговле с местной «лопью» и «весью». Синтез финно-скандинавских традиций определил, в частности, локальный и выразительный погребальный обряд приладожских курганов. Своеобразие биритуальных погребальных традиций приладожского населения конца IX-XII вв. состояло в том, что собственно курган, погребальное сооружение, возводился как точное подобие дома: с очагом и очажной утварью в центре, строгим делением на мужскую и женскую половину. Первоначальная форма насыпи была, как правило, квадратной в плане. Эти «дома мертвых» восходят к восточно-финским традициям.

Курганы Юго-Восточного Приладожья, однако, содержат мужские и женские захоронения не волго-финских, как в Прионежье и Белозерье, а прибалтийско-финских антропологических типов. Среди них есть скандинавские погребения, сопровождающиеся большим количеством оружия и типично скандинавских украшений, как мужских, так и женских (характерные для «эпохи викингов» овальные скорлупообразные фибулы, браслеты и др.), оружие. Среди женских вещей также типично финские «шумящие» и зооморфные подвески, игольницы, пряжки и пр.

Монументальный курган у дер. Усть-Рыбежна на р. Паше содержал захоронение воина с мечом и другим богатым вооружением у очага, над которым в насыпи была установлена боевая ладья викингов. Столь же насыщены скандинавскими элементами и курганы в наибольшем месте их скопления, между деревнями Сязнига и Вихмесь на р. Паша и по р. Сязнига. У дер. Вихмесь был найден самый крупный для этого времени монетный клад, свыше 16 кг. В бронзовом котле обнаружены 13398 западноевропейских и куфических серебряных монет, зарытом около 1090 г. (Кочкуркина, 1989. С. 151; Потин, 1967. С. 106-194).

Железные клепаные котлы, кованые сковороды, очажные лопаты из высококачественного металла – также характерная черта скандинавской культуры эпохи викингов. Наряду с ними у очагов найдена славянская гончарная керамика, изготовленная, вероятно, в Ладоге. В ряде курганов были найдены целые сосуды, в некоторых случаях глиняные горшки помещались в ноги захороненного (Сязнига, курган 2), или находились посреди очага, среди другой утвари (Сязнига, курган 1, Балдино). В материалах раскопок Н.Е. Брандесбурга встречается упоминание о горшках с металлическим обручем по шейке с петлей и крючком, находившихся в курганах Сязниги и Балдино. Л.А. Голубевой было высказано предположение, что появление этих предметов связано со скандинавской традицией приготовления пищи в котлах, подвешиваемых над огнем, что диктовалось условиями кочевой или походной жизни,

присутствие таких горшков в погребениях, по ее мнению, является характерным для веси (Голубева, 1973. С. 49). Однако, по мнению В.Я. Конецкого, подобные обручи служили для починки сосудов и не могут являться этническим индикатором (Конецкий, Торопов, 1996. С.29).

Центром юго-восточного Приладожья в IX – начале X в. было, по-видимому, укрепленное Сясьское городище у дер. Городище. Именно здесь исследован один из курганных могильников с ранними «приладожскими» традициями, возникший в 890-920 гг. в непосредственном соседстве с выразительной группой сопок. На городище выявлен культурный слой, исследовался небольшой посад с производственными постройками, большим количеством бус, фрагментами дирхемов и полным отсутствием гончарной керамики; начальные даты, судя по этим находкам, соответствуют нижнему горизонту Старой Ладogi, прекращается жизнь на городище в 920-х гг. Видимо, с этого времени «центр самоуправления» Юго-Восточного Приладожья смещается на Пашу, в район противоположащих притоков рек Сязнига - Вихмесь.

Приладожская курганная культура, объединившая финские и скандинавские элементы, по предположению Д.А. Мачинского связана с «колбьягами», известными по «Русской Правде», скандинавским, византийским и арабским источникам. «Kylfingar» в этих источниках выступают как особая категория воинов, привлекавшаяся вместе с варягами в великокняжеские ополчения, но в основном действовавшая на финском пограничье, недалеко от карел. Впервые колбьяги, как и карелы, упоминаются в исландской «Саге об Эгиле», повествующей о событиях конца IX в., и это - время появления первых памятников приладожской курганной культуры. Топоним «Колбеки» на южной окраине ареала культуры приладожских курганов сохранил в «языке земли» этот исчезнувший этноним населения юго-восточного Приладожья IX-XI вв.

Одновременные приладожской курганной культуре курганы Ладожско-Онежского межозерья с подобием деревянных камер связывают с карелами. В восточном Приладожье XI-XII вв. известны многочисленные курганные группы из невысоких насыпей с захоронениями, антропологически и по характеру вещей относящимися к летописной веси (Голубева, 1987).

В XII в. эти курганы от Ояти распространяются на запад, на р. Капшу и Пашу, в ареал приладожской курганной культуры, а ее собственное развитие прекращается. По окраине юго-восточного Приладожья широко распространяются жальники, или курганы «словено-новгородского типа», близкие могильникам Ижорского плато, западных районов Новгородской области, свидетельствующие об активной земледельческой колонизации края, продвигающейся с юго-запада из Новгородского Приильменя в Тихвинское Приладожье.

Картографически данные памятники составляют обособленные скопления, внешне не связанные с Поволоховьем, однако вещевой материал говорит об обратном. О.И. Богуславским была проведена хронологизация погребального инвентаря курганов Юго-Восточного Приладожья с синхронными материалами слоев Земляного городища Старой Ладogi, чтобы проанализировать характер культурно-экономических связей Южного и Восточного Приладожья. Согласно этой схеме, выделяется несколько периодов в развитии курганной культуры. На начальном периоде, к VI в. уже сформировались народности, которые современные исследователи связывают с территорией Южного Приладожья. Последняя треть I тыс. н.э. связывается с появлением памятников нового типа – Ладожское поселение и высокие погребальные насыпи – сопки, распространенные в нижнем Поволховье и бассейне р Сясь, комплекс памятников у д. Городище. В 860-890 гг. (Д2) появление в Юго-Восточном Приладожье курганных погребений, локализующихся в основном по берегам р. Паши и Ояти.

Период 890-920 (Д1) гг. характеризуется появлением погребений с новыми типами обрядности, которые распространяются до р. Сясь, появляются на Тихвинке и Капше. Увеличивается количество запаздывающих вещей, что говорит о ослаблении интенсивности связей между Ладогой и Приладожьем. Отражением роли, которую играли народности Приладожья в торговых отношениях с Ладогой служат импортные вещи, связанные с кругом финских древностей и скандинавский импорт. Появляются вещи салто-маяцкой культуры.

Период с 920 по 950 гг. является временем расцвета Приладожских курганов, в которых фиксируется наивысшим количеством памятников и разнообразия вариантов обряда. Материальная культура представлена большим количеством находок, количество привозных изделий достигает максимума. В основном это финский и скандинавский импорт, появляются вещи из Византии, Подунавья, Волжской Булгарии. Присутствие вещей салто-маяцкой культуры сокращается. Характерен минимальный процент запаздывания арабских монет, что говорит об интенсивности их поступления. Период характеризуется активным участием жителей Приладожья в трансевразийской торговле.

950-980 гг. (С1) Погребальные комплексы представлены всеми группами погребального обряда, но с появлением новых, происходит численное сокращение других групп обряда. Ведущими становятся вещи, связанные с финской культурной традицией. Значительное количество болгарских изделий, Венгеро-Дунайский круг древностей. Погребальные комплексы, исходя из минимального процента запаздывания, демонстрируют очень тесную связь с Ладогой. В это время происходит снижение притока арабского серебра.

Период с 980 по 1020 гг. слабо представлен в горизонтах Ладogi. В это же время в курганах фиксируется значительное сокращение мужских погребений. Привозные

вещи становятся менее разнообразны и их количество сокращается. Монетные находки немногочисленны и представлены в основном западноевропейским серебром.

1020-1070 гг. (A2) Погребальный обряд становится менее разнообразным. Происходит сокращение импорта, вытеснение его серийной продукцией ладожских ремесленников. Импорт представлен в основном финскими древностями. Наблюдается практически полное отсутствие скандинавского импорта, с одной стороны, и увеличение притока западноевропейского серебра.

Период после 1070 г. (A1) Памятники относятся к одной группе погребальных ритуалов, а региональные различия не прослеживаются, что объясняется снижением объема и интенсивностей торговых связей Юго-Восточного Приладожья с Ладогой. (Богуславский, 1991. С. 13-19).

Т.о., появившиеся в VIII в. на Волхове скандинавы начинают проникать вглубь Приладожья. «Активизация движения по трансевразийским путям и увеличение спроса на товары восточной торговли стимулировали появление в Приладожье скандинавских поселенцев, выступающих в качестве посредников в меховой торговле с Ладогой. Однако основную работу по сбору мехов у разбросанного местного населения выполняли, по-видимому, выходцы из местной среды. В 890 г. в Ладоге появились коллективы приезжих купцов, остававшихся здесь на продолжительное время и заинтересованных в непосредственных контактах с поставщиками пушнины. Видимо эти процессы привели к снижению интенсивности связей между Ладогой и Юго-Восточным Приладожьем при увеличении числа привозных изделий, а также увеличение числа местных жителей, непосредственно связанных с торговлей» (Богуславский, 1991. С.27).

Наиболее близкое историческое поселение к месту проведения работ – д. Пехалево впервые фиксируется на карте А.М. Вильбрехта 1792 г.

В XIX веке деревня административно относилась к Шахновской волости 2-го стана Новоладожского уезда Санкт-Петербургской губернии, в начале XX века — 3-го стана. Фиксируется на карте Санкт-Петербургской губернии Ф. Ф. Шуберта 1834 и 1844 гг.

По данным «Памятной книжки Санкт-Петербургской губернии» за 1905 год деревня Пехалево входила в Опоцкое сельское общество.

Согласно военно-топографической карте Петроградской и Новгородской губерний издания 1915 года деревня называлась Похалева, в 1916 приобретает прежнее название.

- Реброво (№1403). Жальничный могильник в д. Реброво на высоком левом берегу р. Сясь. Был отмечен Н.И.Репниковым, не сохранился;

- Пульница (№1404). Селище в д. Пульница на левом берегу р.Сясь. Выявлено в 1952 г. При зачистке берега на протяжении 150 м был обнаружен культурный слой, уходящий под постройки. Найдены железные шлаки и керамика. Эпоха железа.

Таким образом, на основании анализа картографического материала, архивных и литературных источников, были сделаны следующие выводы:

- непосредственно в границах участка производства работ на основании картографического материала не известно значимых населенных пунктов и хозяйственных объектов;
- археологические разведки в районе расположения исследуемой территории проводились с XIX в.
- известные памятники археологии и местонахождения утраченных памятников археологии, которые могут содержать в подземной части сохранившиеся археологические комплексы, находятся на удалении (более 0,8 км) и проектируемым строительством не затрагиваются).

Полевые археологические работы на участке обследования проводились в соответствии с методическими указаниями и требованиями «Положения о порядке проведения археологических полевых работ и составления научной отчетной документации», утвержденного постановлением Бюро Отделения историко-филологических наук Российской академии наук №15 от 12 апреля 2023 г.

Было проведено натурное обследование территории земельного участка, отведенного под проведение работ по объекту «Реконструкция ГРС Сясьстрой (Сясьский ЦБК)» в дер. Пехалево Волховского района Ленинградской области, с визуальным осмотром местности с целью поиска памятников археологии, выраженных в рельефе местности.

Натурные полевые исследования проводились в виде осуществления пеших маршрутов и закладки археологических шурфов. Маршруты осуществлялись на всем протяжении пешим порядком. Вся исследуемая площадь была разбита на неравные квадраты со сторонами не более 20 метров и пройдена пешими маршрутами по линии сетки квадратов. В качестве осевой линии использовались границы проектируемого объекта, предоставленные заказчиком. Все участки детально фиксировались (фото, описание, привязка к карте). При прохождении маршрутов с целью обнаружения выходов культурного слоя и артефактов осматривались встречающиеся обнажения грунта естественного и антропогенного происхождения. На перспективных для обнаружения памятников археологии участках производилась закладка шурфов, ориентированных по сторонам света, направленных на поиск культурного слоя и древних артефактов. Местоположение шурфов было обусловлено геоморфологическим состоянием местности и степенью освоенности обследуемой

территории, и определялись с таким расчетом, чтобы обеспечить полное выявление и определение границ всех объектов археологического наследия, попадающих в пределы обследуемого земельного участка, с учетом существующих методических рекомендаций 1 шурф на 1 га (при площадных обследованиях) и 1 шурф на 1 км (при линейных обследованиях). Всего в границах обследования для выявления объектов археологического наследия был заложен 21 шурф размером 2x2 м, 12 шурфов размером 1x1 м, общей площадью 96 м<sup>2</sup>. Разборка грунта в процессе шурфовки производилась вручную по стратиграфическим слоям с разнородными культурными прослойками и соответствующим им общим планиграфическим горизонтам фиксации. Глубина шурфов включала всю толщу почвенного горизонта, осуществлялась контрольная прокопка верхней части археологически стерильного слоя, подстилающего почвенный горизонт (материка). Проводилась полная фотографическая фиксация обнаруженных объектов, а также всего процесса шурфовочных работ. Все шурфы по окончании работ были засыпаны, почвенное и дерновое покрытие восстановлено. Для картирования рекогносцировочных шурфов, выявленных объектов и общевидовых фотографий ландшафтной ситуации использованы имеющиеся в распоряжении экспедиции карты масштаба 1:50000 и 1:100000 в формате JPG и TIF, а также топографический план масштаба в формате DWG, предоставленный заказчиком. Привязка шурфа на участках землеотводов к системе мировых координат произведена с помощью портативных приборов глобального позиционирования Garmin GPSMAP CSx 60. Географические координаты (широта, долгота), определенные в зависимости от внешних условий приема с точностью 5-20 м, с помощью встроенных в геоинформационную систему QGIS программных алгоритмов переведены в местную систему координат МСК-47 зона 2 Ленинградская область. Основные этапы работ фиксировались с помощью цифровых фотоаппаратов с разрешением не менее 5 Мрх. Для указания масштаба и ориентации по сторонам света при фотографировании использовался набор телескопических реек длиной 4 м с сантиметровыми делениями, двухцветная стрелка «север».

В ходе археологических работ было обследовано 3 земельных участка, общей площадью 34,17 Га.

В качестве наиболее перспективных мест для поиска объектов археологического наследия были выбраны не заболоченные участки леса, водоразделы, места с сохранившимся непотревоженным почвенным слоем.

Участок 1 производства работ расположен в северной части Волховского района Ленинградской области, на территории Сясьстройского ГП, в северной части дер. Пехалево на высоком правом берегу р. Сясь, в 800 м к востоку от русла.

Современная дневная поверхность находится на отметках 17 м БС с повышением в сторону юго-востока до 19 м БС.,

Территория обследования представляет собой участок неправильной формы, с отводами по границам охранных зон действующих линий электропередач и газа. Общая площадь землеотвода составляет 20 Га.

Центральную часть участка занимает газораспределительная станция Сясьского ЦБК, её по периметру окружает небольшой участок сохранившегося леса. Северной частью заходит в промзону Сясьского ЦБК, юго-восточная часть большей площадью попадает в охранную хону действующего газопровода, восточной границей примыкает к автодороге 41К-056.

Согласно историческим картам и данным письменных источников хозяйственное освоение данной территории начинается со второй половины XVIII века, вплоть до конца XX в. участок обследования находился за пределами границ исторических поселений, использовался для нужд Сясьского ЦБК.

На площади участка было заложено 19 шурфов, размером 2х2 м. Глубина шурфов составила 30 – 45 см. Во всех шурфах выявлена идентичная стратиграфия. Верх разреза формировал слой дерна, мощностью 0,05 см, ниже находился слой коричневой гумусированной супеси, мощностью 20 – 30 см. Материк – серо-желтая плотная супесь.

Археологических находок в шурфах не зафиксировано.

Линейный участок 2 представлял собой отходящий под реконструкцию землеотвод действующей линии газопровода «Волхов – Петрозаводск» протяженностью 4,2 км, находящийся в месте пересечения р. Волгонка на расстоянии 2 км от дер. Кумин Бор Колчановского СП.

Согласно данным исторических карт участок располагался на существенном удалении от известных исторических поселений, не осваивался.

Участок в двух местах пересекает р. Волгонка в заболоченной местности у изгиба реки. Почвенный слой на участке практически полностью уничтожен при прокладке газопровода.

На площади участка, было заложено 14 археологических шурфов. В северо-западной части участка, на песчаной возвышенности в 20 и в 200 м к западу от русла р. Волгомка было заложено 2 шурфа 2х2 м. Территория вдоль просеки линии действующего газопровода обследовалась 12-ю шурфами, размером 1х1 м, расположенных по границе землеотвода, в местах с сохранившимся почвенным слоем.

Глубина шурфов составила 30 – 45 см. Во всех шурфах выявлена идентичная стратиграфия. Верх разреза формировал слой дерна, мощностью 0,05 см, ниже находился слой подзола, мощностью 0,05 – 0, 1 см. Материк —желтая супесь, мощность до 0,4 м и ниже.



Археологических находок в шурфах не зафиксировано.

Участок, 3 площадью 1,7 Га, находился на расстоянии 1 км к востоку от с. Колчаново. Представлял собой расположенные на краю пахотного поля насыпные грунтовую дорогу и огороженную площадку с оборудованием радиорелейной линии связи.

По причине переотложенного характера грунта земляные работы на участке не проводились, был выполнен визуальный осмотр территории и прилегающего лесного массива.

В результате проведенного археологического обследования земельного участка, отведенного под проведение работ по объекту «Реконструкция ГРС Сясьстрой (Сясьский ЦБК)» в дер. Пехалево Волховского района Ленинградской области зафиксировано отсутствие остатков наземных древних сооружений, артефактов, имеющих историко-культурную ценность, культурного слоя или иных следов пребывания здесь человека в древности, которые можно было бы отнести к объектам археологического наследия. Результаты проведенных в рамках государственной историко-культурной экспертизы археологических полевых работ отражены в полном научно-техническом отчете (Прил. 3).

### **Обоснования вывода экспертизы**

1. В соответствии с заключением уполномоченного органа охраны объектов культурного наследия (письмо Комитета по сохранению культурного наследия Ленинградской области № 01-09-3429/2022-0-1 от 02.06.2022 г.) земельный участок, отведенный под проведение работ по объекту «Реконструкция ГРС Сясьстрой (Сясьский ЦБК)» в дер. Пехалево Волховского района Ленинградской области расположен:

- **вне** зон охраны/защитных зон объектов культурного наследия.

В границах рассматриваемого участка **отсутствуют** объекты культурного наследия, включенные в единый государственный реестр объектов культурного наследия народов Российской Федерации, выявленные объекты культурного наследия.

2. Согласно проведенным историко-архивным исследованиям на территории земельного участка, отведенного под проведение работ по объекту «Реконструкция ГРС Сясьстрой (Сясьский ЦБК)» в дер. Пехалево Волховского района Ленинградской области, выявленные объекты археологического наследия **отсутствуют**.

3. В соответствии со статьей 45-1 Федерального закона от 25.06.2002 №73-ФЗ «Об объектах культурного наследия (памятниках истории и культуры) народов Российской Федерации» на территории земельного участка, отведенного под

проведение работ по объекту «Реконструкция ГРС Сясьстрой (Сясьский ЦБК)» в дер. Пехалево Волховского района Ленинградской области, проведены археологические полевые работы в форме археологической разведки. Работы выполнены в соответствии с методическими указаниями и требованиями «Положения о порядке проведения археологических полевых работ и составления научной отчетной документации», утвержденного постановлением Бюро Отделения историко-филологических наук Российской академии наук №15 от 12 апреля 2023 г. и иных нормативно-правовых актов в сфере охраны объектов культурного наследия и хорошо документированы. Результаты обследования отражены в полном научно-техническом отчете. В ходе проведенных в рамках государственной историко-культурной экспертизы археологических полевых работ объектов археологического наследия **не выявлено**.

4. Представленные материалы исчерпывающие и доказывают археологическую изученность земельного участка, отведенного под проведение работ по объекту «Реконструкция ГРС Сясьстрой (Сясьский ЦБК)» в дер. Пехалево Волховского района Ленинградской области.

#### **Вывод экспертизы**

**Экспертом сделан вывод о возможности (положительное заключение) проведения земляных, строительных, мелиоративных и (или) хозяйственных работ, предусмотренных статьей 25 Лесного кодекса Российской Федерации работ по использованию лесов и иных работ на земельном участке, отведенном под проведение работ по объекту «Реконструкция ГРС Сясьстрой (Сясьский ЦБК)» в дер. Пехалево Волховского района Ленинградской области в связи с отсутствием выявленных объектов археологического наследия на указанном земельном участке, подлежащем воздействию земляных, строительных, мелиоративных и (или) хозяйственных работ, предусмотренных статьей 25 Лесного кодекса Российской Федерации работ по использованию лесов и иных работ.**

#### *Перечень приложений к экспертизе:*

*Приложение 1* Копия Технического задания к Договору № Суб/2690.001.001/499 от 07 апреля 2023 года, Дополнительного соглашения №1 от 27 июля 2023 года.

*Приложение 2* Копия письма Комитета по сохранению культурного наследия Ленинградской области № 01-09-3429/2022-0-1 от 02.06.2022 г.

- Приложение 3* Копия Полного научно-технического отчета о выполнении научно-исследовательских археологических работ в виде историко-культурного научного археологического обследования (разведки) с целью проведения государственной историко-культурной экспертизы земельного участка, отведенного под проведение работ по объекту «Реконструкция ГРС Сяьстрой (Сяьский ЦБК)» в дер. Пехалево Волховского района Ленинградской области, выполненного Центром спасательной археологии ИИМК РАН.
- Приложение 4* Схема расположения земельного участка на кадастровой карте территории.
- Приложение 5* Копия письма ООО «ЭкспертГаз» № 3049/23 от 07.09.2023 г. с обоснованием отсутствия градостроительного плана земельного участка.
- Приложение 6* Копии Выписок из Единого государственного реестра недвижимости об объекте недвижимости.
- Приложение 7* Копия справки № 14102/33 – 125.5-20 от 24.10.2023 г.
- Приложение 8* Копия доверенности № 14102/33-161.5-5 от 09 января 2023 г.
- Приложение 9* Сведения об экспертах.
- Приложение 10* Выдержки из приказа № 997 от 17.07.2019 г. «Об утверждении статуса аттестованного эксперта по проведению государственной историко-культурной экспертизы».
- Приложение 11* Выдержки из приказа № 1537 от 17.09.2021 г. «Об утверждении статуса аттестованного эксперта по проведению государственной историко-культурной экспертизы».
- Приложение 12* Выдержки из приказа № 1668 от 11.10.2021 г. «Об утверждении статуса аттестованного эксперта по проведению государственной историко-культурной экспертизы».
- Приложение 13* Выдержки из приказа № 235 от 01.03.2022 г. «Об утверждении статуса аттестованного эксперта по проведению государственной историко-культурной экспертизы».

**Эксперт Субботин А.В.**

**Руководитель археологических исследований Соловьева Н.Ф.**

«30» октября 2023 г.

*Документ подписан усиленными квалифицированными электронными подписями в соответствии с п. 22 Положения о Государственной историко-культурной экспертизе, утвержденного постановлением Правительства от 15 июля 2009 г. № 569*

*Приложение 1*

**Копия Технического задания к Договору №  
Суб/2690.001.001/499 от 07 апреля 2023 года, Дополнительного  
соглашения №1 от 27 июля 2023 года**

## ТЕХНИЧЕСКОЕ ЗАДАНИЕ

на проведение научно-исследовательских работ в виде археологических разведок и подготовку акта государственной историко-культурной экспертизы земельного участка, отведенного под проведение работ по объекту: «Реконструкция ГРС Сясьстрой (Сясьский ЦБК)» в дер. Пехалево Волховского района Ленинградской области

### 1. Общие положения

- 1.1. Наименование Работ: проведение научно-исследовательских работ в виде археологических разведок и подготовку акта государственной историко-культурной экспертизы земельного участка, отведенного под проведение работ по объекту: «Реконструкция ГРС Сясьстрой (Сясьский ЦБК)» в дер. Пехалево Волховского района Ленинградской области
- 1.2. Заказчик: ООО «ЭкспертГаз»
- 1.3. Исполнитель: ИИМК РАН
- 1.4. Стадия работ: проектная.
- 1.5. Район исследования: Ленинградская обл., Волховский район.
- 1.6. Основание выполнения работ: письмо Комитета по сохранению объектов культурного наследия №01-09-3429/2022-0-1 от 02.06.2022
- 1.7. Площадь земельного участка: 20 Га, протяженность объекта: 1,3 км.

2. **Объект экспертизы:** земельный участок, отведенный под проведение работ по объекту: «Реконструкция ГРС Сясьстрой (Сясьский ЦБК)» в дер. Пехалево Волховского района Ленинградской области

### 3. Основная нормативно-техническая документация

- 3.1. Федеральный закон РФ "Об объектах культурного наследия (памятниках истории и культуры) народов Российской Федерации" от 25 июня 2002 года N 73-ФЗ.
- 3.2. Федеральный закон №7-ФЗ от 10.01.2002 г «Об охране окружающей среды».
- 3.3. Постановление Правительства РФ от 12.09.2015 N 972 "Об утверждении Положения о зонах охраны объектов культурного наследия (памятников истории и культуры) народов Российской Федерации и о признании утратившими силу отдельных положений нормативных правовых актов Правительства Российской Федерации";
- 3.4. Постановление Правительства РФ от 15.07.2009 г. № 569 «Об утверждении Положения о государственной историко-культурной экспертизе»;
- 3.5. Положение о порядке проведения археологических полевых работ и составления научной отчетной документации (утверждено постановлением Бюро Отделения историко-филологических наук Российской академии наук от 20 июня 2018 г. №32).

### 4. Состав работ

#### Первый этап:

- 4.1. Получение разрешения (открытый лист) на право проведения археологических работ.
- 4.2. Архивно-библиографические исследования, составление исторической справки и создание ситуационного плана.
- 4.2.1. Проведение архивных исследований, касающихся сведений о наличии археологических памятников в обследуемой зоне.
- 4.2.2. Визуальное обследование участка исследований.
- 4.2.3. Составление краткой исторической справки.
- 4.3. Археологическое обследование участка:

Заказчик

СМЕТНО-ДОГОВОРНОЙ  
ОТДЕЛ  
ООО «ЭКСПЕРТГАЗ»

Исполнитель



- 4.3.1. Выявление памятников археологии на основании наличия подъемного материала, особенностей рельефа и иных данных.
- 4.3.2. Привязка обнаруженных памятников к территории застройки.
- 4.3.3. Описание ландшафтной характеристики расположения обнаруженных памятников и фиксируемых нарушений поверхности объекта.
- 4.3.4. Разбивка археологических шурфов - 21 шурф.
- 4.3.5. Фотофиксация в процессе подготовки к закладке шурфов.
- 4.3.6. Выборка культурных напластований из шурфов по слоям, с трехмерной фиксацией находок на плане шурфа.
- 4.3.7. Выявление археологического материала в культурном слое.
- 4.3.8. Изучение культурного слоя в процессе закладки шурфов с зачисткой профилей для получения вертикальных разрезов.
- 4.3.9. Фотофиксация процесса работ, отдельных находок и скоплений материала in situ.
- 4.3.10. Фото- и графо- фиксация профилей стенок шурфов и обнаруженных ям.
- 4.3.11. Отбор археологического материала из заполнения ям и сооружений, полевая консервация вещевое материала.
- 4.3.12. Вычерчивание профилей шурфов, текстуальное описание стратиграфии, культурного слоя, материка и иных объектов в шурфах.
- 4.3.13. Ведение полевой документации.
- 4.4. Камеральные работы.
- 4.4.1. Очистка или мытье находок, при необходимости оперативная первичная консервация предметов из разрушающихся материалов
- 4.4.2. Статистическая обработка массовых находок. Шифровка находок.
- 4.4.3. Составление полевых описей индивидуальных и массовых находок.
- 4.4.4. Зарисовка находок.
- 4.4.5. Фотографирование находок.
- При необходимости:
- 4.4.6. Определение остеологического материала и отбор образцов в коллекцию
- 4.4.7. Определение зерен и семян.
- 4.4.8. Определение пород образцов древесины.
- 4.4.9. Дендрохронологический и радиоуглеродный анализ образцов.
- 4.4.10. Атрибуция нумизматических находок.
- 4.4.11. Атрибуция воинских и других знаков.
- 4.4.12. Эпиграфический анализ находок с надписями.
- 4.4.13. Атрибуция изделий с клеймами изготовителей.
- 4.5. Подготовка коллекций к передаче на постоянное хранение в Государственный музейный фонд
- 4.6. Написание полного научно-технического отчёта.
- 4.7. Уведомление об окончании первого этапа.

#### Второй этап:

- 4.8. Подготовка акта государственной историко-культурной экспертизы земельного участка.
- 4.9. Передача акта государственной историко-культурной экспертизы в региональный орган охраны объектов культурного наследия.

#### 5. Отчетная документация.

- 5.1. Полный научно-технический отчет в 1 экземпляре на электронном носителе; Акт государственной историко-культурной экспертизы земельного участка в 1 экземпляре на электронном носителе; копия сопроводительного письма в региональный орган охраны объектов культурного наследия о передаче акта государственной историко-культурной экспертизы в 1 экземпляре на бумажном носителе.
- 5.2. Отчетная документация предоставляется в электронном виде в формате Adobe Acrobat (\*.pdf).

**6. Требования к выполнению работ.**

6.1. Отчетная документация должна соответствовать требованиям «Положения о порядке проведения археологических полевых работ и составления научной отчетной документации», утвержденного постановлением бюро Отделения историко-филологических наук Российской академии наук от «20» июня 2018 г. №32 и Положения о государственной историко-культурной экспертизе (утв. Постановлением Правительства №569 от 15 июля 2009 г.)

**Генеральный директор  
ООО «ЭкспертГаз»**



**/А.З. Стопыра/**

М.П.



**Заместитель директора ИИМК РАН**



**/Н.Ф. Соловьёва/**

М.П.



СМЕТНО-ДОГОВОРНОЙ  
ОТДЕЛ

Заказчик **ООО «ЭкспертГаз»**

Исполнитель



**ДОПОЛНИТЕЛЬНОЕ СОГЛАШЕНИЕ № 1**  
к договору № Суб/2690.001.001/499 от «07» апреля 2023 года

г. Санкт-Петербург

«24» июля 2023 года

**Общество с ограниченной ответственностью «ЭкспертГаз» (ООО "ЭкспертГаз")** в лице генерального директора Стопыры Андрея Зиновьевича, действующего на основании Устава, именуемое в дальнейшем «**Заказчик**», с одной стороны, и

**Федеральное государственное бюджетное учреждение науки Институт истории материальной культуры Российской академии наук (ИИМК РАН)**, в лице заместителя директора Соловьевой Натальи Фёдоровны, действующего на основании Доверенности №14102/33-161.5-5 от 09.01.2023 г., именуемое в дальнейшем «**Исполнитель**», с другой стороны, далее совместно именуемые «**Стороны**», в связи с изменением объема работ по Договору №Суб/2690.001.001/499 от «07» апреля 2023 года на выполнение изыскательских работ (далее – Договор) заключили настоящее дополнительное соглашение о нижеследующем:

2. Изложить п. 1.7. Технического задания (Приложение №1 к Договору) в следующей редакции:  
Площадь земельного участка: 34,17 Га, в т.ч.: 15 Га, 3,9 км, 0,4 км, 1,4 км.
3. Изложить п. 4.3.4. Технического задания (Приложение №1 к Договору) в следующей редакции:  
Разбивка археологических шурфов – 24 шурфа.
4. Изложить Календарный план (Приложение №2 к Договору) в редакции Приложения №1 к настоящему Дополнительному Соглашению.
5. Изложить Схему объекта (Приложение №5 к Договору) в редакции Приложения №2 к настоящему Дополнительному Соглашению.
6. Изложить График финансирования работ (Приложение №5 к Договору) в редакции Приложения №3 к настоящему Дополнительному Соглашению.
7. К настоящему дополнительному соглашению в качестве его неотъемлемой части прилагаются:
  - а. Приложение №1 - Календарный план;
  - б. Приложение №2 – Схема объекта;
  - с. Приложение №3 - График финансирования работ.
8. Иные права и обязанности сторон остаются неизменными и действуют в полном объеме с учетом выполненных на момент заключения дополнительного соглашения обязательств. Настоящее Дополнительное соглашение и Приложения к нему вступают в силу с момента их подписания, действуют до исполнения сторонами своих обязательств и являются неотъемлемой частью Договора.
9. Настоящее Дополнительное соглашение составлено в двух подлинных экземплярах, имеющих равную юридическую силу, по одному для каждой из Сторон, и является



## АДРЕСА, РЕКВИЗИТЫ И ПОДПИСИ СТОРОН

### ЗАКАЗЧИК

#### ООО «ЭкспертГаз»

Юридический адрес: 195027, г. Санкт-Петербург, вн. тер. г. Муниципальный округ Большая Охта, Магнитогорская ул., д. 51 литера Ю, пом/эт/ком 1Н/2/218

Почтовый адрес: 195027, г. Санкт-Петербург, Магнитогорская ул., д. 51 лит. Ю

р/с 40702810792000005330

к/с 30101810200000000823 в ГИБ (АО) г.

Москва, БИК 044525823

ИНН/КПП 7706786759/ 780601001

ОГРН 1127747269891

Тел: 8 (812) 200 47 01

e-mail: info@ekspertgaz.ru

### ИСПОЛНИТЕЛЬ

#### ИИМК РАН

Юридический/почтовый адрес: 191186, Санкт-Петербург, Дворцовая наб. 18, лит А

Фактический адрес: г. Санкт-Петербург, ул. Миллионная, д. 30

ОГРН 1027809188527

ИНН 7825004658 КПП 784101001

УФК по г. Санкт-Петербургу (ИИМК РАН, л/с 20726У45689)

СЕВЕРО-ЗАПАДНОЕ ГУ БАНКА

РОССИИ//УФК ПО Г.САНКТ-ПЕТЕРБУРГУ г.

Санкт-Петербург

БИК 014030106

К/с 40102810945370000005

Р/с 03214643000000017200

e-mail: rac@archeo.ru

тел.: 8(812) 571-67-96

Генеральный директор

ООО «ЭкспертГаз»

Заместитель Директора ИИМК РАН



Н.Ф. Соловьева/

Схема объекта



Table with 12 columns of coordinates (X, Y) and 12 rows of data points. The table contains numerical values representing spatial coordinates for various points on the site plan.

Генеральный директор  
ООО «ЭкспертГаз»

/ А.З. Стопыра /

Заместитель Директора НИМК РАН

/ Н.Д. Соловьева /



*Приложение 2*

**Копия письма Комитета по сохранению культурного наследия  
Ленинградской области № 01-09-3429/2022-0-1 от 02.06.2022 г**



АДМИНИСТРАЦИЯ  
ЛЕНИНГРАДСКОЙ ОБЛАСТИ

КОМИТЕТ ПО СОХРАНЕНИЮ  
КУЛЬТУРНОГО НАСЛЕДИЯ  
ЛЕНИНГРАДСКОЙ ОБЛАСТИ

191311, Санкт-Петербург, ул. Савваитов, д.3  
Тел./факс: 8 (812) 539-43-00  
E-mail: aka@lensobl.ru

Генеральному директору  
ООО «ЭкспертГаз»

А.А. Чежегову

ул. Магнитогорская, д. 51Ю,  
Санкт-Петербург, 195027

01.06.2022 № 01-09-3429/2022-0-1

№ № \_\_\_\_\_ от \_\_\_\_\_

Комитет по сохранению культурного наследия Ленинградской области (далее – Комитет) в ответ на Ваше обращение от 16.05.2022 № 2412 (вх. от 18.05.2022 № 01-09-3429/2022), в рамках исполнения полномочий, сообщает следующее.

В соответствии с п. 1 ст. 36 Федерального закона от 25.06.2002 № 73-ФЗ «Об объектах культурного наследия (памятниках истории и культуры) народов Российской Федерации» проектирование и проведение земляных, строительных, мелноративных, хозяйственных и иных работ осуществляется при отсутствии на данной территории объектов культурного наследия, включенных в единый государственный реестр объектов культурного наследия (памятников истории и культуры) народов Российской Федерации, выявленных объектов культурного наследия или объектов, обладающих признаками объекта культурного наследия, либо при условии соблюдения техническим заказчиком (застройщиком) объекта капитального строительства, заказчиками других видов работ, лицом, проводящим указанные работы, предусмотренных указанной статьей, требований по обеспечению сохранности объектов культурного наследия.

В границах земельного участка, отведенного под проведение работ по объекту: «Реконструкция ГРС Сясьстрой (Сясьский ЦБК)» в дер. Пехалево Волховского района Ленинградской области, отсутствуют объекты культурного наследия, включенные в единый государственный реестр объектов культурного наследия (памятников истории и культуры) народов Российской Федерации, выявленные объекты культурного наследия и объекты, обладающие признаками объекта культурного наследия.

Указанный выше участок находится вне зон охраны/защитных зон объектов культурного наследия.

Сведениями об отсутствии на рассматриваемой территории объектов археологического наследия и объектов, обладающих признаками объекта археологического наследия, Комитет не располагает.

Согласно ст. 28 Федерального закона от 25 июня 2002 года № 73-ФЗ «Об объектах культурного наследия (памятниках истории и культуры) народов Российской Федерации» (далее – Федеральный закон № 73-ФЗ) в целях определения

наличия или отсутствия объектов археологического наследия либо объектов, обладающих признаками объекта археологического наследия, на земельных участках, землях лесного фонда или в границах водных объектов или их частей, подлежащих воздействию земляных, строительных, мелиоративных, хозяйственных работ, указанных в ст. 30 Федерального закона № 73-ФЗ работ по использованию лесов и иных работ, в случае, если указанные земельные участки, земли лесного фонда, водные объекты, их части расположены в границах территорий, утвержденных в соответствии с [п. 34.2 п. 1 ст. 9](#) Федерального закона № 73-ФЗ проводится государственная историко-культурная экспертиза.

Историко-культурная экспертиза проводится до начала работ по сохранению объекта культурного наследия, землеустроительных, земляных, строительных, мелиоративных, хозяйственных и иных работ, осуществление которых может оказывать прямое или косвенное воздействие на объект культурного наследия, включенный в реестр, выявленный объект культурного наследия либо объект, обладающий признаками объекта культурного наследия, и (или) до утверждения градостроительных регламентов.

В соответствии с п. 56 ст. 26 Федерального закона от 03 августа 2018 года № 342-ФЗ «О внесении изменений в градостроительный кодекс Российской Федерации и отдельные законодательные акты Российской Федерации» (далее – Федеральный закон № 342-ФЗ) до утверждения в соответствии с [п. 34.2 п. 1 ст. 9](#) Федерального закона № 73-ФЗ границ территорий, в отношении которых у федеральных органов государственной власти, органов государственной власти субъектов Российской Федерации и органов местного самоуправления, уполномоченных в области сохранения, использования, популяризации и государственной охраны объектов культурного наследия, имеются основания предполагать наличие на таких территориях объектов археологического наследия либо объектов, обладающих признаками объекта археологического наследия, государственная историко-культурная экспертиза проводится в соответствии с [абзацем девятым ст. 28](#), [абзацем третьим ст. 30](#), [п. 3 ст. 31](#) Федерального закона № 73-ФЗ (в редакции, действовавшей до дня официального опубликования Федерального закона № 342-ФЗ).

Учитывая изложенное, Заказчику до проведения земляных, строительных и иных работ в соответствии со ст. 5.1, 28, 30, 31, 32, 36, 45.1 Федерального закона № 73-ФЗ, п. 56 ст. 26 Федерального закона № 342-ФЗ необходимо:

- обеспечить проведение и финансирование государственной историко-культурной экспертизы земельного участка, подлежащего воздействию земляных, строительных, хозяйственных и иных работ, путем археологической разведки, в порядке, установленном ст. 45.1 Федерального закона № 73-ФЗ;

- предоставить в Комитет документацию, подготовленную на основе археологических полевых работ, содержащую результаты исследований, в соответствии с которыми определяется наличие или отсутствие объектов археологического наследия и объектов, обладающих признаками объекта археологического наследия, на земельном участке, подлежащем воздействию земляных, строительных, хозяйственных и иных работ, а также заключение государственной историко-культурной экспертизы указанной документации (либо земельного участка).

В случае обнаружения в границе земельного участка, подлежащего воздействию земляных, строительных, хозяйственных и иных работ, объектов археологического наследия и (или) объектов, обладающих признаками объекта археологического наследия, и после принятия Комитетом решения о включении данного объекта в перечень выявленных объектов культурного наследия:


- разработать в составе проектной документации раздел об обеспечении сохранности выявленного объекта культурного наследия или о проведении спасательных археологических полевых работ или проект обеспечения сохранности выявленного объекта культурного наследия либо план проведения спасательных археологических полевых работ, включающих оценку воздействия проводимых работ на выявленный объект культурного наследия (далее – документация или раздел документации, обосновывающий меры по обеспечению сохранности выявленного объекта культурного наследия);

- получить по документации или разделу документации, обосновывающей меры по обеспечению сохранности выявленного объекта культурного наследия, заключение государственной историко-культурной экспертизы и представить его совместно с указанной документацией в Комитет на согласование;

- обеспечить реализацию согласованной Комитетом документации, обосновывающей меры по обеспечению сохранности выявленного объекта культурного наследия.

Порядок организации, проведения и рассмотрения заключения государственной историко-культурной экспертизы определен Положением о государственной историко-культурной экспертизе, утвержденным Постановлением Правительства Российской Федерации от 15.07.2009 № 569. Со списком аттестованных экспертов можно ознакомиться на официальном сайте Министерства культуры Российской Федерации: [mkgf.ru](http://mkgf.ru).

Заместитель председателя  
комитета по сохранению  
культурного наследия



Г.Е. Лазарева

*Приложение 3*

**Копия Полного научно-технического отчета о выполнении научно-исследовательских археологических работ в виде историко-культурного научного археологического обследования (разведки) с целью проведения государственной историко-культурной экспертизы земельного участка, отведенного под проведение работ по объекту «Реконструкция ГРС Сясьстрой (Сясьский ЦБК)» в дер. Пехалево Волховского района Ленинградской области, выполненного Центром спасательной археологии ИИМК РАН**



ФЕДЕРАЛЬНОЕ ГОСУДАРСТВЕННОЕ БЮДЖЕТНОЕ УЧРЕЖДЕНИЕ НАУКИ  
**ИНСТИТУТ ИСТОРИИ МАТЕРИАЛЬНОЙ КУЛЬТУРЫ**  
РОССИЙСКОЙ АКАДЕМИИ НАУК (ИИМК РАН)

---

Экз. \_\_\_\_\_

## **ПОЛНЫЙ НАУЧНО-ТЕХНИЧЕСКИЙ ОТЧЕТ**

**Историко-культурное научное археологическое обследование (разведки) с целью проведения государственной историко-культурной экспертизы земельного участка, отведенного под проведение работ по объекту «Реконструкция ГРС Сясьстрой (Сясьский ЦБК)» в дер. Пехалево Волховского района Ленинградской области.**

Отв. исполнитель Н.Ф. Соловьева

Инв. № подл.	Подпись и дата	Взам. инв. №

Санкт-Петербург

2023



Российская академия наук  
ИНСТИТУТ ИСТОРИИ МАТЕРИАЛЬНОЙ КУЛЬТУРЫ  
(ИИМК РАН)

УДК: 902.21(470.23)  
ББК: 63.4(2)  
Инв.№ \_\_\_\_\_

Гриф. \_\_\_\_\_  
Экз. \_\_\_\_\_

УТВЕРЖДАЮ:  
Зам. Директора ИИМК РАН  
К.и.Н.  
Н.Ф. Соловьева  
« 10 » 10 2023 г.



ПОЛНЫЙ НАУЧНО-ТЕХНИЧЕСКИЙ ОТЧЕТ

ИСТОРИКО-КУЛЬТУРНОЕ НАУЧНОЕ АРХЕОЛОГИЧЕСКОЕ  
ОБСЛЕДОВАНИЕ (РАЗВЕДКИ) С ЦЕЛЮ ПРОВЕДЕНИЯ  
ГОСУДАРСТВЕННОЙ ИСТОРИКО-КУЛЬТУРНОЙ ЭКСПЕРТИЗЫ  
ЗЕМЕЛЬНОГО УЧАСТКА, ОТВЕДЕННОГО ПОД ПРОВЕДЕНИЕ РАБОТ ПО  
ОБЪЕКТУ «РЕКОНСТРУКЦИЯ ГРС СЯСЬСТРОЙ (СЯСЬСКИЙ ЦБК)» В ДЕР.  
ПЕХАЛЕВО ВОЛХОВСКОГО РАЙОНА ЛЕНИНГРАДСКОЙ ОБЛАСТИ

СУБ/2690.001.001/499-ДС1-2023-ТО

*Объект по адресу:* Ленинградская область, Волховский район  
*Основание:* Договор № Суб/2690.001.001/499 от «07» апреля 2023 года,  
Дополнительное соглашение №1 от «27» июля 2023 года  
*Заказчик:* ООО «ЭкспертГаз»  
*Исполнитель:* ИИМК РАН

Отв. исполнитель \_\_\_\_\_ Н.Ф. Соловьева



Санкт-Петербург  
Ленинградская область, Волховский район  
2023

Подл. и дата	
Взам. инв. №	
Инв. № дубл.	
Подл. и дата	
Инв. № подл.	



## РЕФЕРАТ

Отчет 183с., 155 рис., 92 источников, 2 прил.

ЛЕНИНГРАДСКАЯ ОБЛАСТЬ, ВОЛХОВСКИЙ РАЙОН, ШУРФ,  
АРХЕОЛОГИЧЕСКАЯ РАЗВЕДКА.

Отчет содержит результаты археологической разведки, произведенной в июне-июле 2023 г на земельном участке, отведенном под проведение работ по объекту «Реконструкция ГРС Сясьстрой (Сясьский ЦБК)» в дер. Пехалево Волховского района Ленинградской области.

Площадь земельного участка: 34,17 Га, в т.ч.: 15 Га, 3,9 км, 0,4 км, 1,4 км.

Работы проведены на основании Открытого листа № 1367-2023, выданного Министерством культуры РФ 24 мая 2023 г. Соловьевой Н.Ф.

Цель исследований заключалась в определении наличия или отсутствия объектов культурного, в том числе и археологического, наследия, включенных в реестр, выявленных объектов культурного наследия, либо объектов, обладающих признаками объекта культурного наследия, на обследуемом земельном участке.

В ходе полевых археологических работ произведен натурный осмотр участка, заложен 21 шурф размером 2х2 м, 12 шурфов размером 1х1 м, общей площадью 96 м<sup>2</sup>.

На обследованном участке объекты археологического наследия и признаки наличия объектов археологического наследия не обнаружены.

Известные памятники археологии расположены на существенном удалении от участка обследования (более 1,8 км) и проектируемым строительством не затрагиваются.

Инв. № подл.	Подп. и дата	Инв. № дубл.	Взам. инв. №	Подп. и дата	Ли	Изм.	№ докум.	Подп.	Дата	СУБ/2690.001.001/499-ДС1-2023-ТО	Лист
											3

## СОДЕРЖАНИЕ

Нормативно-правовая база.....	5
Определения и сокращения.....	7
Введение.....	10
1. Историческая справка.....	13
1.1. История изучения археологических памятников Волховского района. ....	13
1.2. Археологические культуры Южного Приладожья.....	20
1.3. Исторические поселения.....	54
1.4. Объекты культурного наследия – памятники археологии, расположенные в ближайшей округе участка обследования.....	54
2. Физико-географическая характеристика района работ.....	55
3. Методика полевых исследований.....	59
4. Полевые исследования.....	62
Заключение.....	75
Список источников и литературы.....	77
Список иллюстраций.....	85
Приложение А. Копия Открытого листа.....	180
Приложение В. Копия письма Комитета по сохранению культурного наследия Ленинградской области.....	181

Подп. и дата	Взам. инв. №	Инв. № дубл.	Подп. и дата	СУБ/2690.001.001/499-ДС1-2023-ТО-С						
				Лит	Изм.	№ докум.	Подп.	Дата		
Инв. № подл.	Разраб.	Соловьева Н.Ф.	30.10	30.10	30.10	Лит	Лист	Листов		
	Пров.	Субботин А.В.							4	183
	Утв.	Соловьева Н.Ф.							Полный научно-технический отчет	



наследия (памятников истории и культуры) народов Российской Федерации, расположенных на территории Ленинградской области".

Инв. № подл.	Подп. и дата				Инв. № дубл.	Взам. инв. №	Подп. и дата
Ли	Изм.	№ докум.	Подп.	Дата	СУБ/2690.001.001/499-ДС1-2023-ТО		
					6		

## ОПРЕДЕЛЕНИЯ И СОКРАЩЕНИЯ

В настоящем научно-техническом отчёте применяются следующие термины с соответствующими определениями:

**археологические разведки** – проведение на поверхности земли или под водой научных исследований, направленных на поиски объектов археологического наследия или собственно на объектах археологического наследия, без осуществления земляных работ либо с осуществлением локальных земляных работ с общей площадью не более 20 м<sup>2</sup> на каждом объекте археологического наследия с исследованием культурного слоя путем заложения шурфов или без таковых, в том числе с полным или частичным изъятием археологических предметов в целях выявления объектов археологического наследия, уточнения сведений о них и (или) планирования мероприятий по обеспечению их сохранности;

**культурный слой** – слой в земле или под водой, содержащий следы существования человека, время возникновения которых превышает сто лет и включающий археологические предметы;

**поврежденный культурный слой** – культурный слой, нарушенный, перемещенный, переотложенный в результате природных процессов либо антропогенного воздействия последних ста лет;

**техногенный грунт (слой)** – грунт, измененный, перемещенный или образованный в результате инженерно-хозяйственной деятельности человека последних ста лет;

**объект археологического наследия** – частично или полностью скрытые в земле или под водой следы существования человека в прошлых эпохах (включая все связанные с такими следами археологические предметы и культурные слои), основным или одним из основных источников информации о которых являются археологические раскопки или находки;

**археологические предметы** – движимые вещи, основным или одним из основных источников информации о которых независимо от обстоятельств их

Инва. № подл.	Подп. и дата
Инва. № дубл.	Взам. инв. №
Инва. № подл.	Подп. и дата
Инва. № подл.	Подп. и дата

Ли	Изм.	№ докум.	Подп.	Дата

обнаружения являются археологические раскопки или находки, в том числе предметы, обнаруженные в результате таких раскопок или находок;

**археологический шурф** – вид локальных земляных работ в рамках археологических разведок, локальное вскрытие грунта, прямоугольное или квадратное в плане, площадь которого может варьироваться от 1 до 20 кв. м;

**индивидуальные археологические находки** – археологические предметы, извлеченные в результате археологических полевых работ, значимые для определения историко-культурной принадлежности и хронологии объекта археологического наследия, имеющие историко-культурную ценность;

**массовые археологические предметы** – археологические предметы (в том числе кремневые отщепы, фрагменты керамики, сильно разрушенные и не подлежащие реставрации предметы), антропогенные, антропологические, палеозоологические, палеоботанические и иные объекты, имеющие историко-культурную и научную ценность, обнаруженные и изъятые в результате проведения археологических полевых работ;

**полевая опись археологических предметов** – перечень изъятых в ходе археологических полевых работ индивидуальных и массовых археологических предметов, имеющих значение для определения историко-культурной принадлежности и хронологии объекта археологического наследия, в том числе антропологические, остеологические, палеоботанические и иные предметы;

**камеральная обработка** – часть археологических полевых работ, включающая лабораторную обработку и научный анализ коллекций и полевой документации;

**разрешение (открытый лист)** – документ, выдаваемый федеральным органом охраны объектов культурного наследия на основании заключения Российской академии наук и подтверждающий право на проведение одного из видов археологических полевых работ (археологических разведок, археологических раскопок, археологических наблюдений).

Инв. № подл.	Подп. и дата					
	Инв. № дубл.	Взам. инв. №				
		Подп. и дата				
		Инв. № подл.				
		Подп. и дата				
Ли	Изм.	№ докум.	Подп.	Дата	СУБ/2690.001.001/499-ДС1-2023-ТО	Лист 8





**ВВЕДЕНИЕ**

В июне-июле 2023 года сотрудниками Центра спасательной археологии ИИМК РАН было произведено историко-культурное научное археологическое обследование (разведки) с целью проведения государственной историко-культурной экспертизы земельного участка, отведенного под проведение работ по объекту «Реконструкция ГРС Сясьстрой (Сясьский ЦБК)» в дер. Пехалево Волховского района Ленинградской области.

В рамках договора было обследовано 3 земельных участка общей площадью 34,17 Га.

Участок 1 площадью 20 Га, располагался на северной окраине дер. Пехалево Сясьстройского городского поселения.

Линейный участок 2 представлял собой отходящий под реконструкцию землеотвод действующей линии газопровода «Волхов–Петрозаводск» протяженностью 4,2 км, находящийся в месте пересечения р. Валгонка на расстоянии 2 км от дер. Кумин Бор Колчановского СП.

Участок 3 площадью 1,7 Га, располагался на расстоянии 1 км к востоку от с. Колчаново.

Работы осуществлялись на основании Договора №Суб/2690.001.001/499 от 07 апреля 2023 года и Дополнительного соглашения №1 от 27 июля 2023 года, заключенных между ИИМК РАН и ООО «ЭкспертГаз», а также Открытого Листа № 1367-2023 от 24 мая 2023 г., выданного Соловьевой Наталье Федоровне на право производства археологических полевых работ (археологических разведок) в зоне реконструкции ГРС Сясьстрой (Сясьский ЦБК) в д. Пехалево в Волховском районе; производственно-складского здания (терминал А5) по ул. 23 км КАД (внутреннее кольцо), уч. 1 в д. Порошкино в с.п. Бугровское в Всеволожском районе; Ленинградского СПХГ в Гатчинском районе; межпоселкового газопровода до п. Оредеж – д. Борщово – д. Ям-Тесово -п. Приозерный в Лужском районе; строительства газохимического комплекса по производству метанола и карбамида в районе в районе морского порта Усть-Луга; на земельных участках с кадастровыми номерами 47:26:0108001:7169, 47:26:0108001:7170,

СУБ/2690.001.001/499-ДС1-2023-ТО

Лист

10

Подп. и дата	
Взам. инв. №	
Инв. № дубл.	
Подп. и дата	
Инв. № подл.	

Ли	Изм.	№ докум.	Подп.	Дата



Федерального закона от 25.06.2002 №73-ФЗ «Об объектах культурного наследия (памятниках истории и культуры) народов Российской Федерации».

До начала полевых археологических работ была собрана историко-библиографическая информация, подготовлен комплект исторических карт с нанесенными на них границами участка обследования, иллюстративный материал, отражающий расположение объекта относительно известных объектов культурного наследия, в том числе археологических (рис. 4-6).

Цель проведения работ на участке обследования – определение наличия или отсутствия объектов культурного, в том числе и археологического, наследия, включенных в реестр, выявленных объектов культурного наследия, либо объектов, обладающих признаками объекта культурного наследия, на обследуемом земельном участке.

Задача археологических исследований на участке обследования заключалась в выявлении, фиксации и исследовании остатков археологических (исторических) памятников, культурных слоев, конструкций и сооружений, массовых и индивидуальных находок путем визуального обследования и заложения разведывательных археологических шурфов (археологические разведки).

В ходе полевых археологических работ произведен натурный осмотр участков, заложен 21 шурф размером 2x2 м, 12 шурфов размером 1x1 м, общей площадью 96 м<sup>2</sup>, с целью выявления культурного слоя на территории обследования. В результате работ объекты археологического наследия на территории, отводимой под строительство и реконструкцию, не выявлены, объекты, обладающие признаками объекта культурного наследия не выявлены.

Инв. № подл.	Подп. и дата					
	Инв. № дубл.	Взам. инв. №				
		Подп. и дата				
		Инв. № подл.				
					Лист	
СУБ/2690.001.001/499-ДС1-2023-ТО					12	
Ли	Изм.	№ докум.	Подп.	Дата		

## 1. ИСТОРИЧЕСКАЯ СПРАВКА

Волховский район охватывает два культурно-исторических региона – Южное и Восточное Приладожье, условная граница между ними проходит по р. Сяси. Частично Южное Приладожье пересекается с зоной Северного Поволжья, особым регионом в системе трансевропейской и азиатской торговли, связанной с т.н. «Путем из варяг в греки». Положение в центре миграционных потоков, связанных с разными историческими эпохами, сказалось на особенностях археологических памятников данного района, образующих целые комплексы – «кусты» памятников.

Топографически большинство известных археологических памятников тяготеют к берегам трех основных рек – Волхову, Паше и Сяси, где образуют плотные скопления, обусловленные ландшафтными характеристиками. Рядом исследователей подмечена их приуроченность к излучинам рек, мысам, образованным при впадении притоков, а также к речным порогам. С другой стороны, разница в географических показателях отдельных ландшафтных зон региона, вызвала неравноценность в их хозяйственном освоении, начиная с древних времен.

Характерна интенсивная плотность заселения практически одних и тех же участков, наиболее пригодных для жизни на протяжении нескольких тысяч лет - с эпохи бронзы (а в некоторых случаях с неолита) по новое время. Эта плотность и регулярность заселения выразилась в наличии большого числа многослойных археологических памятников (например, поселения Горчаковщина, Изсады, Юшково и др., где слои эпохи бронзы и раннего железного века перекрыты слоями средневековых поселений).

### 1.1. История изучения археологических памятников Волховского района.

Первые археологические раскопки в Юго-Восточном Приладожье (и в целом в России) произошли между 1704 и 1710 гг. Петербургский пастор Вильгельм Толле исследовал курганы в Старой Ладоге, находки из которых он отнес к «готскому времени» (Бранденбург, 1895. С. 1–4). Начало сбора сведений о памятниках древности в России положил известный Указ Петра I от 13 февраля

Инв. № подл.	Подп. и дата								
	Взам. инв. №								
	Инв. № дубл.								
	Подп. и дата								
Инв. № подл.									
Ли	Изм.	№ докум.	Подп.	Дата	СУБ/2690.001.001/499-ДС1-2023-ТО				Лист
									13

1718 г. о сдаче старинных редкостей комендантам (Охрана памятников, 1978. С. 21). Однако очень длительное время сборы такого рода сведений не носили систематического характера и были вызваны интересом прежде всего к экзотике (Сибирская коллекция) или данью классицизму (античные находки в Причерноморье). С началом XIX в. не только в России, но и во всей Европе изменяется парадигма взглядов на историю и культуру, происходит всплеск национального самосознания, что сопровождается интересом к собственной истории, изысканиями в области письменных источников, сбором фольклорных и этнографических сведений. С формированием представлений о научной ценности отечественных, славяно-русских древностей усиливается внимание к памятникам Северной России. Первооткрывателем здесь стал Зориан Доленго-Ходаковский (Адам Чарноцкий), который в 1820–1822 гг. на средства Петербургской Академии наук обследовал значительные районы на Северо-Западе России, в том числе берега Волхова в окрестностях Старой и Новой Ладogi, собирая у местного населения сведения о возможных археологических памятниках «в древнейшей отчизне славян», а в 1824 г. провел раскопки двух сопок в Старой Ладoge совместно с помещиком Н.А. Томиловым (одна из которых - «Полая сопка» у Иоанновского монастыря) (Бранденбург, 1887. С.19). Ходаковский указал приблизительное количество сопок в окрестностях Старой Ладogi («около 30») и отдельно упомянул сопки в урочище Северное Победище и у д. Подсопье (Ходаковский, 1838. С. 36-38). Среди посмертно опубликованных материалов Ходаковского – первая сводка сведений о городищах на Волхове, Сяси и Паше (Любша, Новые дубовики, Городище и др.), он же впервые ввел в научный оборот и литературный язык народные названия погребальных памятников Новгородской земли – «сопки» и «жальники» (Ходаковский, 1838; 1844а; 1844б; 1844в;).

В 1884–1889 г. Н.Е. Бранденбург провел исследования в Старой Ладoge. Он обследовал руины Староладожской крепости. Обмерные чертежи выполнил архитектор В.В. Суслов. Результаты раскопок и обмеров были прекрасно изданы и не потеряли своего научного значения по сей день (Бранденбург, 1876; 1896).

Подп. и дата
Взам. инв. №
Инв. № дубл.
Подп. и дата
Инв. № подл.

Ли	Изм.	№ докум.	Подп.	Дата

Одновременно Н.Е. Бранденбург исследовал основания двух каменных храмов XII в. на Староладожском посаде – Спасской церкви и церкви на р. Ладожка (Бранденбург, 1896. С. 125–127, 319–320). Тогда же он провел раскопки погребальных памятников, среди них – десять сопок в окрестностях Старой Ладogi, в том числе крупнейшую насыпь со сложными каменными конструкциями у д. Михаила-Архангела, на современной территории г. Волхов (Бранденбург, 1887; 1895. № 131, 132, 135, 136, 140–145). Н.Е. Бранденбург впервые поставил вопрос о необходимости изучения Земляного городища как древнейшего ядра Старой Ладogi. За 1878-1884 гг. им было раскопано 150 курганов в Восточном Приладожье, в основном на р. Паше, результаты этих раскопок были опубликованы отдельной монографией (Бранденбург, 1895). Также в связи с подготовкой в 1879 г. Антропологической выставки были проведены раскопки курганов в юго-восточном Приладожье с целью получения антропологического материала. Д.П. Европеус в 1877–1878 гг. исследовал курганы на реках Оять, Свирь и Паша.

Тогда же были сделаны и первые шаги в изучении памятников каменного века. В 1866 г. при строительстве нового Ладожского канала были найдены кости животных и орудия. А.А. Иностранцев организовал комплексное исследование памятников, содержащих слои от неолита до раннего железного века. К исследованиям были привлечены антропологи, зоологи, химики. Работы продолжались до 1879 г. и завершились изданием фундаментальной монографии (Иностранцев, 1882). О понимании комплексного подхода в изучении древностей России говорит и работа Комиссии при Императорском Русском археологическом обществе по изучению химического состава древних бронз, созданной в 1881 г. Комиссия поставила перед собой грандиозную задачу: произвести химический анализ всех предметов из железа, меди и медных сплавов из различных частей Российской Империи, имеющих в российских археологических коллекциях, в сопоставлении с образцами местных руд, с целью изучения путей расселения древних народов, «направления торговых путей в доисторическую эпоху и путей движения цивилизации», выявления источников меди в Европе и Азии и

Инв. № подл.	Подп. и дата	Инв. № дубл.	Взам. инв. №	Подп. и дата	Ли	Изм.	№ докум.	Подп.	Дата	СУБ/2690.001.001/499-ДС1-2023-ТО	Лист
											15

«разрешения вопроса о так называемом бронзовом веке». В рамках этой программы горным инженером Д.А.Сабаневым была выполнена серия химических анализов вещей из раскопок приладожских курганов Бранденбурга (72 определения) (Извлечение, 1884).

В 1904 г. в д. Митиной (?) Новоладожского уезда случайно найдены 320 русских серебрянных монет XVI-XVII в. (от Ивана IV до Алексея Михайловича) (Отчет ИАК, 1907. С.109)

В 1909–1913 гг. Н.И. Репников провел раскопки на Земляном городище в Старой Ладогe. Впервые исследовался на большой площади (780 м<sup>2</sup>) сохраняющий органику влажный культурный слой с полным раскрытием построек, фиксацией планиграфии и стратиграфии. Фотографии и чертежи до сих пор сохраняют значение первоклассного археологического источника (Репников, 1911; 1915б; 1948).

В 1938 г. начинает работать Староладожская экспедиция ИИМК и ЛГУ под руководством В.И. Равдоникаса. Раскопки на Земляном городище явились прямым продолжением исследований Н.И. Репникова 1909–1913 гг. Кроме этого исследовались курганы и сопки в окрестностях Старой Ладогe. Экспедиция работала в 1938–1940 гг. и, после войны, в 1945, 1947–1950, 1957–1959 гг. Помощником и заместителем В.И. Равдоникаса все это время был Г.П. Гроздилов. В разные годы в экспедиции работали В.А. Петров, Н.Б. Эмлер, Ф.Д. Гуревич, Н.Н. Гурина, О.И. Давидан, А.Н. Карасев, Е.Г. Кастанаян, Г.Ф. Корзухина, В.П. Мизинова, С.Н. Орлов, М.З. Паничкина, П.А. Раппопорт, Я.В. Станкевич. Материалы экспедиции разрабатывала целая плеяда ученых (В.И. Равдоникас, К.Д. Лаушкин, С.Н. Орлов, Г.П. Гроздилов, Я.В. Станкевич, Г.Ф. Корзухина, Е.Н. Оятева, З.А. Львова, и др.). Под редакцией В.И. Равдоникаса Г.П. Гроздилов и П.Н. Третьяков подготовили и издали материалы раскопок Н.И. Репникова 1909–1913 гг. (Старая Ладога, 1948). В исследовании и публикации материалов раскопок Земляного городища особенно велика роль О.И. Давидан (Давидан, 1962а; 1962б; 1966; 1968; 1970; 1974; 1975; 1976; 1977; 1980; 1981а; 1981б; 1984; 1986; 1991).

Инв. № подл.	Подп. и дата	Взам. инв. №	Инв. № дубл.	Подп. и дата	Инв. № подл.								
Ли	Изм.	№ докум.	Подп.	Дата	СУБ/2690.001.001/499-ДС1-2023-ТО					Лист 16			



В 50-е гг. исследование памятников каменного века на Северо-Западе провела Н.Н. Гурина. На территории Ленинградской области были проведены обследование и раскопки в зоне затопления Нарвской ГЭС (Нарвская экспедиция, 1951–1953 гг.), обследование южного Приладожья и нижнего течения рек Волхов, Сясь, Воронегга, Паша, Оять (Невская экспедиция, 1952), раскопки поселения Усть-Рыбежна (Карельская экспедиция, 1953–1954, 1956, 1958–1959 гг.). В результате исследований Н.Н. Гуриной выявлен новый пласт памятников неолита, раннего металла и эпохи железа (Гурина, 1961). В западной части области небольшие разведки памятников каменного века в 1958 и 1960 гг. провели Э.Ю. Тыниссон и Л.Ю. Янитс.

В 60-е начали многолетние исследования курганов юго-восточного Приладожья И.П. Крупейченко и С.И. Кочкуркина (Кочкуркина, 1989).

Возобновились исследования в Старой Ладогe – на Земляном городище (Е.А. Рябинин, 1973–1975, 1981–1984 гг.), на посаде (В.П. Петренко, 1972–1977 гг.) и в ее ближайших окрестностях. Результатом новых исследований влажного слоя стало создание наиболее ранней для Восточной Европы абсолютной дендрохронологической шкалы (Н.Б. Черных). Итоги исследований 70-х гг. в Старой Ладогe были подведены в коллективной монографии (Средневековая Ладога, 1985).

В 1986 г., опираясь на работы Н.И. Репникова, В.И. Равдоникаса, Е.А. Рябинина и В.П. Петренко, сопоставляя материалы из раскопов на Земляном городище и Варяжской улице, С.Л. Кузьмин и А.Д. Мачинская предложили новую стратиграфическую схему Ладожского поселения. Согласно этой стратиграфии, внутри общепринятых строительных горизонтов выделяется одиннадцать ярусов построек. Горизонт Д на Земляном городище и горизонты VI, V, IV, III на Варяжской улице включают VIII, IX, X и XI ярусы; горизонт E1 и горизонты X-VII – VI и VII ярусы; горизонт E2 и горизонты XI, X – V ярус; E3 и XI – I, II, III и IV ярусы. Ученые предложили и шкалу абсолютной хронологии, по которой I ярус соответствует 750-760-м гг., II – сер. 760-х-770-м гг., III – 780-810-м гг. IV – 810-

Инв. № подл.	Подп. и дата	Инв. № дубл.	Взам. инв. №	Подп. и дата	Ли	Изм.	№ докум.	Подп.	Дата	СУБ/2690.001.001/499-ДС1-2023-ТО	Лист
											17

840-м гг., V – 840-865-м гг., VI – 865-890-м гг., VII – 890-920-м гг., VIII – 920-950-м гг., IX – 950-970-м гг., X – 970-990-м гг., XI – 990-м гг. (Кузьмин, 1997).

В 70-е гг. В.П. Петренко доследовал многие сопки Северного Поволховья, раскопанные в XIX в. траншеями, а также целиком исследовал пять насыпей в урочище Победище под Старой Ладогой. Это позволило подготовить первый полный и точный каталог волховских сопок, убедительно реконструировать погребальный обряд и структуру насыпей (Петренко, 1994). Датировка сопок сужена до VIII – начала XI в. (Петренко, 1994. С. 90–91). С.Л. Кузьмин предложил еще более сузить датировку сопок Нижнего Поволховья до второй половины IX – начала XI в. При пересмотре нижней даты автор исходит из предположения, что хронологически наиболее значимый комплекс – нижняя часть сопки в урочище Победище (№ 140 по Н.Е. Бранденбургу, 14–II по В.П. Петренко), в которой найдены детали пояса «неволинского типа» (VII–VIII вв.) и которая имеет хронологический разрыв с вышележащими в насыпи погребениями, является плоским курганом, не имеющим отношения к культуре сопок (Кузьмин, 1999. С. 97–98). С 70-х гг. усилилось внимание к поселенческим комплексам Ладужской округи, без изучения которых невозможно в полной мере определить роль и значение Ладоги в процессе становления древнерусской государственности. Были проведены раскопки средневековых поселений Новые Дубовики, Любша, Горчаковщина (Е.А. Рябинин, В.П. Петренко).

С 1984 г. возобновилось и продолжается исследование Земляного городища, которое ведет Староладужская экспедиция под руководством А.Н. Кирпичникова. Е.А. Рябинин исследовал Любшанское городище под Старой Ладогой. О.И. Богуславский проводил спасательные раскопки курганов в Приладожье и комплекса памятников у Сясьского городища. Большое значение для понимания истории Ладужской земли отводится комплексным междисциплинарным исследованиям с привлечением палеоботаников, остеологов, геологов. С начала 90-х годов в Ладоге предпринято систематическое изучение палеоботанических материалов, которое основано на микроанализе растительных остатков, полученных при промывке культурных слоев поселений и палинологических

Инв. № подл.	Подп. и дата	Инв. № дубл.	Взам. инв. №	Подп. и дата	Ли	Изм.	№ докум.	Подп.	Дата	СУБ/2690.001.001/499-ДС1-2023-ТО	Лист

исследований, дающих новые сведения о природной среде Поволховья, характере земледелия поселенцев, составе зерновых в посевах.

В последние годы в Приладожье задачи комплексного исследования истории озера и древних культур решают несколько творческих коллективов, состоящих из археологов и геологов (Н.Н. Верзилин, Д.В. Герасимов, П.М. Долуханов, Б.И. Кошечкин, Д.Д. Кузнецов, М.А. Кулькова, С.Н. Лисицын, А.В. Лудикова, Д.Б. Малаховский, М. Саарнисто, А.И. Сакса, Т. В. Сапелко, Д.А. Субетто и другие). Данные исследования нацелены на решение задач, связанных с определением возраста, продолжительности и интенсивности ладожской трансгрессии, характером береговой линии озера, определением максимального уровня подъема воды.

Новый этап археологического изучения Волховского района начался с 2000-х годов и связан с активизацией строительной и хозяйственной деятельности в стране. С этого времени резко увеличилось количество новостроечных и экспертных работ, в которых принимали участие экспедиции ИИМК РАН, СЗАЭ НИИКСИ СПбГУ и др. учреждений.

В 2015 г. сотрудниками Отдела охранной археологии ИИМК РАН (руководители исследований С.А. Семенов и Ст.А. Васильев) в рамках выполнения государственного контракта (заказчик Комитет по Культуре правительства Ленинградской области), проведена работа по актуализации сведений и уточнения границ территорий 4 объектов археологического наследия Волховского района. В соответствии с техническим заданием Контракта для объектов культурного наследия был проведен сбор сведений, включающий уточнение места расположения (адрес, привязки), сведения о наименовании или их уточнение, время возникновения и период существования, предложения о категории историко-культурного значения и виде объекта, описание его особенностей, указание предмета охраны, описание технического состояния, сохранности и состояния культурного слоя, фиксацию и описание границ территории памятника или распространения культурного слоя. Работы проведены в отношении следующих объектов археологического наследия: 1) Селище

Инв. № подл	Подп. и дата				
	Взам. инв. №				
	Инв. № дубл.				
	Подп. и дата				
<p style="text-align: center;">СУБ/2690.001.001/499-ДС1-2023-ТО</p>					Лист
Ли	Изм.	№ докум.	Подп.	Дата	19

(многослойное поселение рубежа II-I тыс. до н.э.) у д. Горчаковщина («Горчаковщина-1. Многослойное поселение»); 2) Селище у д. Юшково («Юшково-1 (Вельсы). Многослойное поселение»); 3) Селище у д. Октябрьская Слобода («Октябрьская Слобода-2. Селище»); 4) Селище у ручья у д. Часовенская («Вихмес-2. Селище»).

## 1.2. Археологические культуры южного Приладожья

### *Каменный век.*

Древнейшие этапы заселения человеком Южного Приладожья непосредственно связаны с историей возникновения Ладожского озера и периодами его трансгрессий и регрессий. Окончательный рельеф изучаемой местности складывается в эпоху голоцена. До этого, во время последнего Валдайского оледенения, вся территория Ленинградской области была покрыта материковым льдом. Около 12-10 тыс. лет назад после потепления климата и таянья ледника большая часть Ленинградской области оставалась затопленной водами Балтийского ледникового озера. Кроме климатических условий, обусловивших появление Балтийского моря, уровень воды в Ладоге непосредственно связан с тектоническими процессами, так как Ладожская котловина находится на стыке Балтийско-кристаллического щита на севере и Восточно-Европейской платформе на юге. Неравномерное поднятие северной и южной части Ладоги в последнюю Литориновую фазу привело к «опрокидыванию» котловины в южном направлении, к прорыву Мгино-Тосненского водораздела и образованию Невы. Последняя, максимальная трансгрессия Ладожского озера приходится на время 4700-4500 лет до н.э. Регрессивная фаза наступает по разным данным около 2,5-2 тыс. лет до н.э. (Александровский и др, 2009; Шитов, 2004; Шитов, 2007).

Наиболее раннее освоение человеком территории современного Волховского района относится, вероятно, к эпохе мезолита. Косвенным подтверждением того, что Южное Приладожье входило в эпоху позднего мезолита в ареал распространения культуры Кунда могут служить некоторые находки «кундского типа» из так называемых приладожских стоянок, открытых

Инв. № подл.	Подп. и дата				
	Взам. инв. №				
	Инв. № дубл.				
	Подп. и дата				
					СУБ/2690.001.001/499-ДС1-2023-ТО
Ли	Изм.	№ докум.	Подп.	Дата	Лист 20

геологом А.А. Иностранцевым при исследовании Нового Сясьского канала (Тимофеев, 1993. С.15).

На протяжении XX в., время от времени, в ходе разведок или раскопок средневековых памятников различные исследователи так или иначе сталкивались с находками неолитического времени в Южном Приладожье, в том числе на территории Староладожского заповедника. В 1920-е – начале 50-х гг. были исследованы стоянки Победище-4 на высокой террасе левого берега Волхова южнее Старой Ладого, Новая Ладога-4 в 50 км от левого берега Волхова, на дюнном всхолмлении на высоте 6 м. над уровнем реки, Новая Ладога-3, также на левом берегу Волхова, местонахождение у д. Балдино на левом берегу р. Паши. Все эти находки подтверждали факт присутствия в изучаемом регионе поселений эпохи неолита, однако были недостаточны для создания хронологической картины каменного века Приладожья и системы расселения древних неолитических коллективов Северо-Западного региона в целом.

Основой для построения хронологии эпохи неолита в Южном Приладожье стала стоянка Усть-Рыбежна-1 (первая половина III тыс. до н.э.), открытая Н.Н. Гуриной и методично раскапывавшаяся ею на протяжении нескольких лет (1952-1954 гг., 1956 г., 1958-1959 гг.). По замечанию автора раскопок, стоянка Усть-Рыбежно-1 является уникальным памятником для всего севера Европейской части России. Сопоставление материала из Усть-Рыбежна-1 с Приладожскими стоянками на Свирском и Сясьском каналах и поселениями в районе Нарвы позволило выявить большое сходство в культуре населения, оставившего эти памятники. Стоянка находится на мысовой площадке, образованной берегом р. Паши и впадающей в нее речкой Рыбежкой, на высоте не более 6 м. Часть площадки занята постройками деревни Усть-Рыбежна, также на территории поселения находилось два кургана XI-XII вв. В процессе раскопок выяснилось, что культурный слой поселения весьма обширен и уходит под огороды и частные дома. Всего на поселении за годы раскопок было вскрыта площадь 1300 кв.м. Стратиграфия памятника однородна на всей площади: верхнюю часть составляет распаханый почвенный слой глубиной 0,2 м от дневной поверхности,

Инв. № подл.	Подп. и дата				
	Взам. инв. №				
	Инв. № дубл.				
	Подп. и дата				
Инв. № подл.					СУБ/2690.001.001/499-ДС1-2023-ТО
Ли	Изм.	№ докум.	Подп.	Дата	
					Лист
					21

непосредственно под ним находится слой озерно-речных отложений мощностью более 1,3 м, образованный чередованием глинистых и песчаных прослоек с железистыми вкраплениями. Ниже залегает слой желтой глины, который перекрывает тонкую песчаную прослойку (0,05-0,08 м), отделяющую культурный слой, представляющий собой очень темный, слегка заторфованный песок мощностью не более 0,5 м. Подстилающим слоем повсюду служит желтовато-серый песок.

На поселении были выявлены остатки хозяйственных ям, два очага (один представлял собой простейший очаг открытого типа, другой являлся прототипом печи-каменки с устьем), расчищено 14 крупных скоплений керамических сосудов (гребенчато-ямочный орнамент, с преобладанием гребенчатого), собрана внушительная коллекция находок, представленная каменными орудиями (изделия из плотного хорошо шлифованного сланца – топоры, долота, тесла, орудия типа кирки и обширная и очень разнообразная коллекция кремневого инвентаря) и поделками из янтаря. Интересным фактом для характеристики быта поселенцев является отсутствие в материке следов жилищ, что явно невозможно на подобной площади. Вероятнее всего, по мнению Н.Н. Гуриной, в качестве жилья использовались наземные каркасные сооружения, обтянутые шкурами животных, которые, по этнографическим сведениям, использовались северными народами вплоть до XIX века (Гурина, 1961. С. 339).

Стоит отметить, что поиск неолитических памятников затруднен особым характером их стратиграфии – залегания наиболее древних поселений на большой глубине под слоем озерно-речных отложений. Как правило, стоянки обнаруживаются случайно, при раскопках других памятников. В ряде случаев находки неолитического времени находятся в перемешанных слоях и соседствуют с материалом позднего времени. Часто культурный слой стоянок не стратифицирован.

*Эпоха бронзы и раннего железного века в Юго-Восточном Приладожье.*

Около 2700-1900 л.н. в результате миграции носителей фатьяновской культуры начинается переход к эпохе бронзы. О присутствии фатьяновцев в

Инв. № подл.	Подп. и дата	Инв. № дубл.	Взам. инв. №	Подп. и дата	Ли	Изм.	№ докум.	Подп.	Дата	СУБ/2690.001.001/499-ДС1-2023-ТО	Лист
	22										

Приладожье говорит находка каменного сверленного топора в д. Дубовики (Гурина, 1961. С. 507). Меняется хозяйственный уклад обитателей Приладожья, меняется технология производства орудий труда, применяется литье бронзы, позже осваиваетсяковка железа.

Со второй половины II тыс. до н.э. в Южном Приладожье распространяется культура сетчатой керамики, известная также на обширных территориях Восточной Европы и Фенноскандии. На ее основе возникают новые археологические культуры гибридного типа: в Финляндии, Карелии и в Северном Приладожье – культура лукоонсаари, в Южном Приладожье и Приильменье – волховская культура.

На территории Поволховья встречаются находки керамики разных типов: на поселениях Юшково, Изсады – сетчатая керамика, лукоонсаари, керамика волховского типа, на поселении Пороги 2 и городище Любша - волховская и лукоонсаари. В разных частях Старой Ладogi зафиксированы слои, в которых присутствует керамика всех трех типов.

В Юго-Восточном Приладожье памятники эпохи бронзы и раннего железного века на описываемой территории за редкими исключениями, представлены исключительно поселенческими древностями с относительно неяркой материальной культурой. Основной категорией находок на поселениях является керамика и бытовой каменный инвентарь, металлические вещи редки, украшения и предметы культа практически не известны. В Приладожье всего выявлено 10 поселений и местонахождений с сетчатой керамикой (Усть-Рыбежно 2-3, Изсады 1-2, Новая Деревня-1-2, Валгома, Юшково; Малышева Гора, «Под сопкой» в Старой Ладoge), один клад (д. Вельцы).

Наиболее информативным памятником является однослойное поселение Усть-Рыбежна 2 в Юго-Восточном Приладожье, на р. Паша. Оно было обнаружено Н.Н. Гуриной и раскапывалось в 1954, 1956, 1958-1959 гг., общая площадь раскопов – 328 кв. м. (Гурина, 1961. С. 454-483). В 2008 г. раскопки (24 кв. м) и зачистки были произведены М.А. Юшковой.

Инд. № подл.	Подп. и дата				
	Взам. инв. №				
	Инд. № дубл.				
	Подп. и дата				
					Лист
СУБ/2690.001.001/499-ДС1-2023-ТО					23
Ли	Изм.	№ докум.	Подп.	Дата	

Поселение Усть-Рыбежна 2 расположено в лесу, удалено от берега Паши на 0,8 км, находится песчаной гряде высотой около 15 м над уровнем моря, на берегу ручья, вытекающего из заболоченного участка, в центре которого расположено оз. Рыбежское. Такое необычное топографическое положение – на значительном удалении от реки, в лесу объясняется причинами палеогеографического характера: в эпоху бронзы палеогеографические условия в Приладожье значительно отличались от современных, так как озеро испытывало период трансгрессий и регрессий. В суббореальный период вода в озере поднялась примерно на 10 м выше современного уровня, южный берег озера был подтоплен приблизительно до отметки 15 м над уровнем моря в южном Приладожье. Пик трансгрессии, приведший к образованию нового стока – р. Невы и быстрому падению уровня воды вплоть до современного произошел по разным оценкам в интервале от 1500 до 900 гг. до н.э. Поселение располагалось на берегу р. Паша, воды которой были подпружены Ладожским озером. В тот момент эта часть берега находилась в устье реки, в непосредственной близости от Ладожского озера. Топографическое положение остальных поселений культуры сетчатой керамики также связано с приустьевыми частями рек, впадавших в трансгрессирующее Ладожское озеро. Все поселения расположены на террасах не ниже 15 м над уровнем моря.

Поселение имеет следующую стратиграфию: под слоем дерна и подзола (3-4 см) залегает культурный слой, состоящий из темно-желтого сероватого песка с включениями угольков (мощностью 20-50 см). Материк составлял желтый песок. На площади раскопа были обнаружены 4 хозяйственные ямы, 3 открытых очага, остатки двух жилищ. Жилища были заглублены (до 90 см), имели округлые очертания, диаметр около 4 м, плоское дно и выложенный из камней очаг в центре. Н.Н. Гурина интерпретировала эти сооружения, как зимние полуземляночные жилища, вероятно, имевшие шалашеобразные перекрытия (Гурина, 1961. С. 460). Раскопки М.А. Юшковой 2008 г. выявили культурный слой, мощностью 20-25 см. Его абсолютная высота – 15,75-16,05 м над уровнем моря.

Инв. № подл.	Подп. и дата	Инв. № дубл.	Взам. инв. №	Подп. и дата	Ли	Изм.	№ докум.	Подп.	Дата	СУБ/2690.001.001/499-ДС1-2023-ТО	Лист
											24



При раскопках поселения найдены отщепы и орудия из кремня, сланца, кварца, фрагменты керамики, льячки, бронзовая пластинка. В материалах раскопок Н.Н. Гуриной были выявлены фрагменты не менее, чем от 90 сосудов разной степени сохранности (около 350 фрагментов).

В материалах Поволховья, Приильменья и прилегающих территорий М.Ю. Юшковой выделена группа памятников волховского типа, наибольшее количество поселений которой расположено в Поволховье, а опорный пункт этой группы находится в черте современного г. Волхов (Юшкова, 2009). Опорным памятником для выделения типа является поселение Шкурина Горка, где обнаружены стратифицированные отложения, датированные радиоуглеродным методом, богатая коллекция керамики и индивидуальных находок. К памятникам волховского типа относятся поселения Поволховья – Новая Ладога, Юшково, Изсады, Горчаковщина, Любша, слой на территории каменной крепости в Старой Ладоге, Лопино, Победище, Пороги 2 и целый ряд аналогичных памятников в Приильименье, среднем и верхнем Поволховье и Полужье.

Наиболее информативным памятником волховского типа является стратифицированное поселение Шкурина Горка, открытое в 1997 г. Культурный слой поселения имеет хорошую сохранность, он не нарушен позднейшими напластованиями. Благодаря этому памятник является уникальным поселением рассматриваемого периода для всего Северо-Запада России. В культурном слое собрана богатая коллекция предметов из кремня, керамики и кости, обнаружены фаунистические остатки, получены радиоуглеродные датировки. Данная коллекция является эталонной для изучения памятников волховского типа. В 1998 г. раскопки продолжил В.И. Тимофеев (Тимофеев, 2002), было раскопано 36 кв. м, часть культурного слоя была законсервирована. В 2002-2003 гг. раскопки проводил волховский отряд Новгородской областной экспедиции ИИМК РАН (начальник Е.Н. Носов) под руководством М.Ю. Юшковой (Носов и др., 2004; Юшкова, 2003; 2004), было раскопано 54 кв. м. Общая площадь раскопов на поселении составила 80 кв. м.

Инв. № подл.	Подп. и дата				
	Взам. инв. №				
	Инв. № дубл.				
	Подп. и дата				
					Лист
СУБ/2690.001.001/499-ДС1-2023-ТО					25
Ли	Изм.	№ докум.	Подп.	Дата	

Поселение Шкурина Горка расположено в нижнем течении р. Волхов у Гостинопольских порогов в черте современного г. Волхов. Участок, на котором производились раскопки, находится на коренном левом берегу Волхова, на краю склона оврага, в 100 метрах от берега реки. Культурный слой зафиксирован в раскопе на площади около 35 кв. м, его мощность составляла до 0,5 м. Культурный слой эпохи бронзы был «запечатан» оползшим по склону слоем супеси с редкими находками позднесредневекового времени, мощностью до 0,7 м. В одном из квадратов в предматериковом слое найдены фрагменты керамики более раннего времени.

В целом, топография других поселений близка поселениям культуры сетчатой керамики. Все они расположены на высоких участках берегов Волхова. В некоторых случаях (поселение Шкурина Горка, Пороги и другие в нижнем Поволховье) расположение поселений на высоком берегу было продиктовано характером берегов, круто спускающихся к реке. Можно отметить большую плотность расселения в рассматриваемый период. Следы памятников волховского типа найдены практически на всех местах расположения раннесредневековых поселений и сопки Поволховья.

При раскопках поселения Шкурина Горка собрано около 2500 фрагментов керамики. Удалось склеить и частично реконструировать около 30 сосудов, представленных значительным количеством фрагментов, орнаментированных ямками и штампом («веревочка, намотанная на палочку»).

Костяные находки известны только на поселении Шкурина Горка. Среди них 10 наконечников стрел, обломки костяных накладок с отверстиями, фрагменты проколов из трубчатых костей и другие предметы. В культурном слое обнаружены кости диких и домашних животных, кости и чешуя рыб.

Другими уникальными находками на поселении Шкурина Горка являются металлические предметы, представленные бронзовыми бусиной, обломками двух иголок (сохранились на длину 1,2 и 3,7 см), свернутой в колечко проволокой (диаметром 0,8 мм) и каплями меди. Здесь же найден фрагмент глиняного орнаментированного диска. Диск имел диаметр около 8 см. Сохранилось одно

Инв. № подл.	Подп. и дата	Инв. № дубл.	Взам. инв. №	Подп. и дата	Ли	Изм.	№ докум.	Подп.	Дата	СУБ/2690.001.001/499-ДС1-2023-ТО	Лист
											26

отверстие, оно смещено по отношению к центру окружности, что позволяет предположить наличие двух отверстий у этого изделия. Диск орнаментирован ямками с обеих сторон. Аналогии этому изделию известны на поселениях культуры сетчатой керамики.

В культурном слое поселения Шкурина Горка представлено более 1100 предметов и их обломков из камня, среди них около 100 кремневых и сланцевых орудий и их фрагментов. В качестве сырья использовался кремнь, сланец и кварц. Среди кремневых орудий наиболее многочисленную группу составляют скребки (около 55 экз.) и наконечники стрел. Сланцевые орудия представлены обломками стерженьков, зашлифованных наконечников и рубящих орудий. Найден один кварцевый скребок. Близкие по форме кремневые наконечники стрел, скребки, фрагменты сланцевых шлифованных орудий найдены и при раскопках других поселений волховского типа. Среди находок из камня особо можно отметить два сланцевых стерженька из коллекции Рюрикова Городища, которые использовались в качестве орнаментов для керамики волховского типа.

Жители поселений волховского типа имели производящее хозяйство, занимались охотой и рыболовством. Получены прямые данные о наличии животноводства (найлены кости животных) и косвенные свидетельства о наличии земледелия – в разрезе на Земляном городище получены данные о наличии пыльцы ячменя и ржи в начале субатлантического периода (Шитов, 2004. С. 9).

В Южном Приладожье встречена керамика культуры лууконсаари с примесью органики и с примесью асбеста. Отдельные фрагменты керамики с примесью асбеста найдены на поселениях Победище, Любша (Рябинин, Дубашинский, 2002. С. 200), Старая Ладога (Станкевич, 1950. Рис. 4: 7), Пороги, также Ряйсяля Калмистомяки на Карельском перешейке.

Из юго-восточного Приладожья и северного Поволховья происходит серия немногочисленных находок керамики раннего железного века (Гурина, 1961. С. 507-513; Богуславский, 1988. С. 31; Носов, 1991). Здесь можно отметить поселение Балдино на высоком левом берегу р. Паша; поселение Шахново на правом берегу Воронег; сборы лепной тонкостенной керамики на левом берегу

Инв. № подл.	Подп. и дата	Инв. № дубл.	Взам. инв. №	Подп. и дата	Ли	Изм.	№ докум.	Подп.	Дата	СУБ/2690.001.001/499-ДС1-2023-ТО	Лист
											27

р. Сясь у домов д. Пульницы (Гурина, 1961. С. 114, 507-508); слой керамики с ямочным орнаментом в основании сопки в могильнике у Городища на Сяси (Богуславский, 1988. С. 31; 1994. С. 93)

В Поволховье керамика, которая может быть отнесена к раннему железному веку встречена на селищах Горчаковщина II и Подол (обследованы Г.С. Лебедевым в 1983 г.). Поселение Горчаковщина II расположено правом берегу Волхова у северного края д. Горчаковщина. Под насыпями группы сопок на мысу у берега ручья была собрана тонкостенная неорнаментированная лепная керамика.

Селище Подол расположено на ровной площадке левого коренного берега р. Волхов, примерно в 100 м от края надпойменной террасы (110-115 м от уреза воды), в непосредственной близости от юго-западной окраины д. Подол, на изгибе полевой дороги из д. Ивановский остров в д. Подол. На момент обследования селище было разрушено врезанным в берег песчаным карьером. Г.С. Лебедев зафиксировал культурный слой, залегающий на глубине 15-20 см от современной дневной поверхности, в котором были найдены фрагменты лепной керамики, в том числе с характерной «сетчатой» поверхностью, костей животных, кремневых отщепов, позволившие предложить датировку от рубежа II-I тыс. до н. э. до сер. I тыс. н. э.

Предположительно ко времени раннего железного века можно отнести местонахождение керамики на городище Новые Дубовики, сделанное А.А. Спицыным в 1914 г. во время осмотра. Городище находилось на правом берегу р. Волхов при впадении ручья. А.А. Спицын сообщает о находке здесь черепков с сетчатым орнаментом. Раскопки на селище рядом с городищем производились Невской археологической экспедицией (Н.Н. Гурина) в 1952 г., Е.Н. Носовым в 1972 г. (170 кв. м), С.Л. Кузьминым в 1997-1998 гг. В раскопе Е.Н. Носова встречались скребки. В материалах раскопок С.Л. Кузьмина были найдены исключительно предметы средневекового времени (Спицын, 1918; Носов, 1976). Инструментальный план всего комплекса памятников у д. Новые Дубовики в 1997 г. снят С.Г. Поповым (ИИМК РАН) в составе экспедиции НИИКСИ.

Инв. № подл	Подп. и дата					Лист 28
	Взам. инв. №					
	Инв. № дубл.					
	Подп. и дата					
Ли	Изм.	№ докум.	Подп.	Дата	СУБ/2690.001.001/499-ДС1-2023-ТО	

Местонахождение на острове, расположенном на р. Волхов, напротив д. Вындин Остров и южного конца пос. Гостинополе было открыто С.Н. Орловым в 1949 г. На северной оконечности острова на поверхности пашни С.Н. Орлов обнаружил фрагменты лепных горшков с сетчатым орнаментом и железный серп. С.Н. Орлов датировал находки рубежом эр (Орлов, 1982. С. 97-98).

На территории заповедника Старая Ладога обнаружено З.Д. Бессарабовой в 1970-х гг. и зафиксировано Г.С. Лебедевым в 1983 г. поселение у сопки Олега могила. Селище расположено на высоком левом берегу р. Волхов, на пониженном участке берега между Малышевой горой и урочищем «Сопки» к северу от русла безымянного ручья на северной окраине Старой Ладоги. Найдены фрагменты тонкостенной неорнаментированной керамики, кремневые отщепы. Датировано первой половиной I тыс. н.э.

В 2004 г. в культурном слое Земляного городища Старой Ладоги А.Н. Кирпичниковым была сделана единичная находка перекладчатой фибулы римского времени. По наблюдениям В.С. Кулешова в материалах городища встречено еще три находки эпохи римских влияний – это бритва с петельчатым черенком, фрагмент наконечника копья и фрагмент гривны мощинского типа. Ранее в культурном слое Земляного городища при раскопках был найден фрагмент керамики культуры лууконсаари (Станкевич, 1950. Рис. 4: 7; Шаров, 2006).

Эти находки керамики немногочисленны, часто носят случайный характер или происходят из перемешанных слоев. Находки предметов, распространенных на соседних территориях в это время, единичны. Ранний железный век, в сущности, не представлен ни одним репрезентативным памятником, что не может объясняться только причинами субъективного характера. Складывается впечатление, что на рубеже I тысячелетия н.э. происходит резкое сокращение или отток населения в другие регионы, связанные возможно с изменением палеогидрологической ситуации.

*Средневековье. Старая Ладога. Земляное городище*

Подп. и дата
Взам. инв. №
Инв. № дубл.
Подп. и дата
Инв. № подл.

Ли	Изм.	№ докум.	Подп.	Дата

С началом средневековья территория Юго-Восточного Приладожья оказывается в центре сложных геополитических процессов, связанных с миграционным потоком славянского населения из лесной зоны Восточной Европы к концу эпохи переселения народов и в начале третьей четверти I тыс. н.э. - в V-VII в.

К VIII в. славяне уже прочно осваивают приладожские земли, привнеся с собой новые элементы хозяйствования и быта: систему деревянного срубного домостроения, пашенные орудия «южного» типа, новые агротехнические культуры (пшеница двузернянка или полба). В это же время по Волхову в Приладожье проникают выходцы из Скандинавии. В результате культурных контактов аборигенного финно-угорского населения со славянскими переселенцами возникает сложный этнический конгломерат, выразивший себя в новых типах археологических памятников.

В середине VIII в. на берегу Волхова образуется небольшое неукрепленное поселение. С ним связывается древнейший строительный горизонт Земляного городища. В I ярусе с древнейшей дендродатой 753 г. (горизонт ЕЗ) открыты три жилища каркасно-столбовой конструкции, с очагом в центре (т.н. «большие дома»), близкие по конструкции североевропейскому халле). К северу от жилищ находилась «кузнечно-ювелирная мастерская» (Рябинин, 1987, 1985).

Набор индивидуальных находок характеризует культурный облик первопоселенцев определенным образом. Овальная скорлупообразная фибула, языковидное кресало, колесовидные бляшки, фрагмент железной гривны из перевитого дрота, фризские костяные гребни, бронзовое навершие с изображением Одина, «клад» инструментов находят аналогии в североевропейском круге древностей. С мастерской связан ряд предметов восточноевропейского происхождения. Все это может говорить о том, что первыми обитателями Ладоги были люди, среди которых доминирующее положение занимала группа норманнов. Представляется, что она была немногочисленна и достаточно монолитна, возможно одна община. Полукруговая (может быть и круговая) схема застройки с включенной в нее мастерской,

Инв. № подл.	Подп. и дата					
		Инв. № дубл.	Взам. инв. №			
				Подп. и дата		
					Ли	Изм.
СУБ/2690.001.001/499-ДС1-2023-ТО					Лист	
					30	

отсутствие обособленных жилищно-хозяйственных комплексов, малое число домов, а соответственно и их обитателей позволяют рассматривать Ладогу 750–760-х гг. скорее, как отдельную единую усадьбу, чем как поселение протогородского типа.

Появление скандинавского поселения в низовьях Волхова до начала эпохи викингов скорее всего связано с началом колониационного движения норманнов, охватившего Восточную Балтику в VI-VII вв. Местность при впадении Ладожки в Волхов плотно освоенная в неолите и раннем железном веке, возможно, была известна скандинавам и до основания поселка, однако, показательно, что специфика заболоченных грунтов не отразилась на приемах их домостроительства (Кузьмин, 2002).

Кроме «больших домов» типа халле уже на горизонте ЕЗ появляются 2 дома иной конструкции – срубная квадратная изба сравнительно небольших размеров с печью в юго-западном углу, и изба-пятистенка из двух помещений, присущие славянскому населению (Носов, 1977).

По мнению А.Н. Кирпичникова, уже на самой ранней стадии Ладога обнаруживает свою полиэтничность, связанную с «речной агломерацией» (Кирпичников, 1985). Однако по более подробному делению, на ярусы, предложенному Л.С. Кузьминым, в начальном горизонте ЕЗ/3 выделяются два несинхронных яруса, преемственно не связанные между собой. Именно с постройками II яруса С.Л. Кузьмин связывает с появлением в нижнем течении Волхова новой группы населения. Изменение домостроительных традиций и планиграфии застройки, прекращение работы кузнечно-ювелирной мастерской, выпадение и не изъятие «клада» инструментов подчеркивают отсутствие преемственности в жизни поселения на этом этапе. По всей вероятности, не позднее рубежа 760–770-х гг. скандинавская колония прекратила существование в связи с продвижением в Нижнее Поволховье носителей культурных традиций лесной зоны Восточной Европы. Они принесли с собой развитую технику строительства наземных срубных домов, отапливавшихся печью-каменкой, располагавшейся в углу. Вероятно, с приходом этих людей следует связывать

Ивл. № подл.	Подп. и дата	Ивл. № дубл.	Взам. ивл. №	Подп. и дата	Ивл. № подл.	СУБ/2690.001.001/499-ДС1-2023-ТО					Лист				
											31				
						Ли	Изм.	№ докум.	Подп.	Дата					

серию украшений из оловянистых сплавов, имеющих аналогии на памятниках Северо-Западной Руси последней четверти I тысячелетия н.э. (городища Псковское, Изборское, Камно, Надбелье, Еськи, длинный курган в Лоози и др.). Истоки этой традиции могут уходить на юг, в лесостепную зону Восточной Европы. В таком случае, есть все основания связывать группу нового населения Нижнего Поволжья с продвигавшимися в VII-VIII вв. на север историческими славянами (Кузьмин, 1997).

Пожар, случившийся около 780 г., и с которым связана смена застройки II яруса сооружениями III яруса, не привел к существенным переменам в домостроительстве и планиграфии поселка. Наоборот, на участке, исследованном Е.А. Рябининым наблюдается полная преемственность застройки, сохранившаяся и в IV ярусе. В течении 780–830-х гг. здесь функционирует мастерская по изготовлению бус. Материалы III яруса (около 780 – около 810 гг.) свидетельствуют, что именно в это время происходит становление путей из стран Балтики на Арабский Восток. Встречены салтовские лунницы синего стекла, бусы из сердолика, «фиксируется начало активного проникновения арабского серебра, синхронизирующееся с выпадением здесь древнейшего монетного клада 786 г.», «открыты свидетельства местного стеклоделия, базирующегося на восточной технологии и привозном сырье» (Рябинин, 1997. С. 43-49).

Об устойчивых связях с Балтикой говорят предметы североевропейского происхождения. Особенно выделяется острие (булавка?), украшенное парными звериными головками (Рябинин, 1986. С. 23-24). Облик обитателей поселения некоторым образом характеризуют обломок боевого топора и фрагмент кольчужного плетения. Однако, поселение продолжает сохранять незначительные размеры, не выходя за пределы части площадки Земляного городища. Яркость его культуры на фоне синхронных поселений в значительной степени определяется сохранностью слоя, в целом, и органических материалов, в частности. Сказывается и достаточно широкая в сравнении с другими памятниками исследованная площадь.

Инв. № подл	Подп. и дата				
	Взам. инв. №				
	Инв. № дубл.				
	Подп. и дата				
					Лист
СУБ/2690.001.001/499-ДС1-2023-ТО					32
Ли	Изм.	№ докум.	Подп.	Дата	



В 810–830-х гг. застраивается вся исследованная часть площадки Земляного городища. Застройка обретает упорядоченный характер. «Большой» дом (постройка IV-5), обычно, со времени его исследования в 1947 г. В.И. Равдоникасом, рассматривавшийся как центральный жилой комплекс усадьбы, окруженный хозяйственными строениями, и относимый к микрогоризонту E3/2 (Кирпичников, 1985. С.8-10, 15), оказался по данным дендрохронологии сооружен около 811 г. Его окружение составляют «малые» срубные дома с печью-каменкой в углу. «Большой» дом IV-5 имеет очаг в центре жилого покоя, продольные ряды столбов, что сближает его интерьер с «большими» домами I яруса. Срубные стены, подквадратные пропорции в плане, конструкция привходного помещения явно связаны с традициями возведения «малых» домов. Подобный симбиоз «североевропейского» интерьера и «восточноевропейской» техники домостроительства привел к созданию оригинальной, чисто ладожской формы жилища (Кузьмин, Петров, 1990). К северу от жилой зоны – «большого» дома и 4 «малых» домов – на участке раскопок В.И. Равдоникаса выявлены хозяйственные постройки. Две из них предназначались для хранения большого количества зерна. Единственная достоверно выделяющаяся усадьба открыта на участке раскопа Е.А. Рябинина. Она имела весьма небольшие размеры и состояла из «малого» дома, амбара, хозяйственной постройки неясного назначения и стеклодельной мастерской.

Среди находок этого строительного горизонта выделяется серия предметов женского убора из цветного металла, имеющих аналогии в смоленских длинных курганах и на памятниках Северной Руси (сопки, поселения, могильники с поверхностными трупосождениями). Ранее считалось, что элементы такого убора характерны для балтов. Но теперь все более очевидно, что сформировавшийся при возможном балтском влиянии он характерен и для славян лесной зоны в VIII-X вв. Если часть предметов, связанных с культурными традициями лесной зоны Восточной Европы, составляет определенный этнографический убор, то североевропейские древности представлены этнографически нейтральными вещами (оружие, гребни).

Подп. и дата
Взам. инв. №
Инв. № дубл.
Подп. и дата
Инв. № подл.

Ли	Изм.	№ докум.	Подп.	Дата
----	------	----------	-------	------

Увеличение численности жителей поселения в первые десятилетия IX в. отразилась не только в освоении площадки Земляного городища, но и в появлении следов обитания на левом берегу р. Ладожки в районе Варяжской улицы. Неясно, что привело к демонтажу «большого» дома IV-5 и строительству на ее месте «малого» дома, незадолго до пожара уничтожившего застройку яруса. Около 840 г. поселение постигла катастрофа в результате вражеского вторжения.

Традиционно обжитой в течение жизни трех поколений участок в пределах раскопа Е.А. Рябина на уровне V яруса (около 840 г. – около 865 г.) превращается в пустырь; уничтожается и стеклодельная мастерская. В юго-восточном секторе раскопов Репникова – Равдоникаса – Рябина строятся два «больших» дома, продолжающих ладожскую традицию и схожих с постройкой IV-5. Один из них (V-9) перекрыл ее остатки. К западу от него и явно связанные с ним в единый планиграфический комплекс расположились «малые» дома, отстроенные на месте аналогичных жилищ IV яруса. В северной части раскопа В.И. Равдоникаса был возведен дом каркасно-столбовой конструкции с очагом в центральной части. Его площадь достигала 120 кв. м. Пропорции и конструкция стен позволяют говорить о новом проникновении в Поволховье носителей традиции североевропейского халле.

Появление в Ладоге около 840 г. новой группы норманнов подтверждается находками деревянной палочки с рунической надписью, подвески «молот Тора», игральные шашки, особой концентрацией деревянных игрушечных мечей, копирующих форму боевых каролингских клинков. По всей видимости, с этим же этапом истории Ладоги следует связывать постройку 9 и дренажные канавы, открытые в основании раскопа А.Н. Кирпичникова (Кирпичников, Назаренко, 1997. С. 75-76). С 840-х гг. отчетливо прослеживается застройка в районе Варяжской улицы.

Возможно, на рубеже 830-840х гг. Ладога была захвачена группой норманнов. Вряд ли стоит сомневаться, что они заняли в ней доминирующее положение. Несмотря на частичное уничтожение или изгнание, носители культурных традиций лесной зоны Восточной Европы остались существенным

Изн. № подл.	Подп. и дата					
	Взам. инв. №					
	Изн. № дубл.					
	Подп. и дата					
					СУБ/2690.001.001/499-ДС1-2023-ТО	Лист
						34
Ли	Изм.	№ докум.	Подп.	Дата		

компонентом среди обитателей поселка и его округи. Кроме материалов домостроительства об этом свидетельствуют некоторые украшения.

В нижнем микрогоризонте ЕЗ стеклянные бусы встречены сравнительно редко. Найдены серия костяных пряслиц, фрагменты кожаных изделий и бытовые предметы из дерева (ковш, ложки, веретена, трепало). На предматерике обнаружены ажурное пластинчатое кресало, бронзовая колпачковидная подвеска и обломок кости с резным изображением корабля (Рябинин, 1995).

В середине 860-х гг. (около 865 г.) поселение очередной раз подвергается полному разгрому. Кроме мощного слоя пожара, об этом событии свидетельствуют обгоревшие останки женщины и ребенка, обнаруженные в заполнении дренажной канавки в раскопе А.Н. Кирпичникова (Кирпичников, Назаренко, 1997. С. 76).

Плотность застройки на площадке Земляного городища с 865 по 920-е гг. заметно ниже, чем в предшествующие десятилетия IX в. Практически полное отсутствие строительных остатков в северной части раскопа В.И. Равдоникаса могло бы объясняться мощными нивелировочными работами, но отдельные строения и культурные отложения присутствуют и здесь. Вероятно, это время существенных перемен в структуре поселения. Судя по всему, происходит резкое расширение его площади. Заселяется территория к югу и северу от Земляного городища, расширяется зона застройки на левом берегу Ладожки. С этого момента можно говорить о сходстве его топографии с северо-европейскими виками и т.н. «открытыми торгово-ремесленными поселениями» Восточной Европы.

Судить о реальной планиграфии и домостроительстве данного периода очень сложно. О свободе застройки говорят разбросанные кузнечные комплексы. Один находится в южной части раскопа В.И. Равдоникаса, другой в раскопе А.Н. Кирпичникова. Следы мощной производственной деятельности зафиксированы Г.Ф. Корзухиной в пределах каменной крепости (Корзухина, 1961. С. 82-87). В этом ярусе вообще нет жилых построек, поддающихся реконструкции. Можно лишь констатировать наличие здесь «большого» и «малого» домов.

Инв. № подл	Подп. и дата				
	Взам. инв. №				
	Инв. № дубл.				
	Подп. и дата				
Инв. № подл					
	Ли	Изм.	№ докум.	Подп.	Дата
СУБ/2690.001.001/499-ДС1-2023-ТО					Лист
					35

В VII ярусе залежали остатки двух строительных комплексов, представляющих особый интерес. Сложный жилищно-хозяйственный комплекс VII-2 в южной части раскопа В.И. Равдоникаса состоял из сруба с печью-каменкой в углу и примыкавшего к нему трехстенного прируба с печью производственного назначения в центре. Прируб с трех сторон окружало какое-то сооружение со стенами и кровлей легкой конструкции, а основной сруб был связан настилом с небольшим рубленным амбаром. Этот комплекс может рассматриваться уже в контексте становления городского домостроительства Северной Руси (Кузьмин, 1988. С. 80-81).

В 1950 г. В.И. Равдоникасом была открыта, а Е.А. Рябининым исследована большая постройка (VII-3), первоначально атрибутированная как жилище купеческой артели (Рябинин, 1985. С. 39-47). Размеры, развитая архитектура и некоторые находки явно выделяют данный комплекс из рядовой застройки.

Среди находок этого периода присутствуют как вещи североевропейского круга древностей эпохи викингов, так и предметы круга древностей лесной зоны Восточной Европы. Можно уверенно констатировать, что в это время в Ладоге проживают разные этно-культурные коллективы, среди которых отчетливо выделяются скандинавы.

Синяя стеклянная салтовская лунница, найденная в районе кузницы VI-1, возможно маркирует верхнюю дату функционирования пути на Восток через земли Хазарского каганата. Неизвестны в более верхних слоях металлические украшения с пуансонным орнаментом, характерные для смоленских длинных курганов. Исчезновение этих категорий древностей предшествует решающему этапу формирования древнерусской культуры, отразившемуся в Ладоге в материалах VIII-XI ярусов (горизонт Д) Земляного городища и синхронных им напластований Варяжской улицы (920–990-е гг.).

В 920-х гг. стремительно застраивается вся площадка Земляного городища. В раскопе В.И. Равдоникаса насчитывается более десятка срубных жилищ с печами-каменками в углу. Некоторые из них имеют привходные тамбуры-сени, а одна постройка входит в состав сложного жилищно-хозяйственного комплекса.

Подп. и дата
Взам. инв. №
Инв. № дубл.
Подп. и дата
Инв. № подл.

Ли	Изм.	№ докум.	Подп.	Дата

Фиксируется первый достоверный сруб-пятистенок, древнейший на Северо-Западе Руси (постройка VIII).

Застройка вытянута по линии север – юг. Однако, нет никаких оснований видеть в данном случае уличную планировку. Анализ расположения входов в жилища позволяет выделить на участке, исследованном В.И. Равдоникасом три «гнезда» застройки. Они состояли из 3-5 жилых домов и нескольких полифункциональных неотапливаемых клеток. Очевидно, «гнезда» связаны с группами населения, обособленным в хозяйственном и социальном отношениях. Интересно отметить, что постройка VIII-3 совмещала жилые и культовые функции: помимо обычной печи-каменки в углу, в центре ее находился очажок для жертвоприношений, а ряды столбов внутри выделяют ее из серии обычных «малых» домов. За уличный настил В.И. Равдоникас и Г.П. Гроздилов приняли часть крупного жилого комплекса VIII-24, сменившего на рубеже 920-930-х гг. дом VII-3 (Рябинин, 1985. С. 36-43; Рябинин, Черных, 1988. С. 97). Унаследовав от своего предшественника местоположение, этот комплекс не вписывается в планиграфическую структуру остальной застройки. Такая же ситуация сохраняется и после пожара и реконструкции комплекса (IX ярус). Очевидна связь такой ситуации с особым статусом хозяев и обитателей больших жилых комплексов VII-3 и VIII-24.

В 920-х гг. уплотнение застройки отмечено В.П. Петренко на Варяжской улице (Петренко, 1985. С.14-15).

После пожара, случившегося около 950 года, и охватившего как участок Земляного городища, так и Варяжской улицы, существенных изменений не произошло. Это важное свидетельство того, что к середине X в. Ладога стала устойчивым поселенческим образованием. При смене застройки IX яруса сооружениями X яруса комплекс VIII-24 был демонтирован, а восточнее появляется сложный комплекс X-5/X-6/X-7, состоящий из двух не отапливаемых срубов большой избы с печью-каменкой в углу и системы настилов. Размеры построек и характер находок позволяют рассматривать данный комплекс как преемника сооружений, открытых на участке раскопа Е.А. Рябина.

Инв. № подл.	Подп. и дата	Инв. № дубл.	Взам. инв. №	Подп. и дата	Ли	Изм.	№ докум.	Подп.	Дата	СУБ/2690.001.001/499-ДС1-2023-ТО	Лист	37

Древнерусский характер культуры поселения в этот период не вызывает сомнения, но интересно отметить представительную серию скандинавских находок (разнотипные фибулы, наконечники ножен мечей, железная шейная гривна с подвесками в виде «молоточков Тора», подвеска с рунической надписью и др.). Эти предметы подтверждают постоянное присутствие в Ладоге норманнов, сохранявших свои культурные и религиозные традиции, которые подпитывались регулярными контактами с Северной Европой и, вероятно, оседанием новых групп выходцев из-за моря. Эта тенденция прослеживается в течение всей 2-й половины X в. вплоть до начала XI в., когда на поселении фиксируется два пожара, соотнесенные с набегами норвежских ярлов Эйрика (997) и Свейна (1015). Слои XI в. с дендродатированными органическими остатками в Ладоге не обнаружены.

Возможно, с набегами викингов связано большое выпадение кладов арабского серебра, поскольку зарытие кладов обычно происходило либо в обстановке политической нестабильности, либо в преддверии прямой военной угрозы. Это три клада у д. Княщино (1- клад из более 300 монет был найден 1874 г. в 0,6 км от д. Княщино, «у старой дороги в Старую Ладогу». 15 монет определены – дирхемы, чеканенные между 589 и 800 гг.; 2 - клад из трех слитков серебра и 65 куфических серебряных монет, был найден в 1875 г. Годы чеканки 539-808; 3 - клад куфических монет был найден в 1884 г., 8 монет определены - годы чеканки 769-804 гг.) и 2 клада у Старой Ладоги (1 - клад из 7 куфических монет, найден в с. Старая Ладога в 1875 г., годы чеканки – 748-758 гг.; 2 - 28 куфических монет из 3 обломка были найдены на берегу р. Волхов у с. Старая Ладога в 1892 г., годы чеканки – 749-786 (Марков, 1910. С. 32-33, 140; Лапшин, 1995. С.139).

Дискуссия о роли Ладоги в системе становления первых русских городов и образовании древнерусской государственности, этническом составе ладожских первопоселенцев и характере их взаимоотношений с финно-прибалтийским аборигенными племенами ведется не один десяток лет. А.Н. Кирпичников склонен видеть в Ладоге протогородской центр, древнейшую столицу Северо-

Подп. и дата
Взам. инв. №
Инв. № дубл.
Подп. и дата
Инв. № подл.

Ли	Изм.	№ докум.	Подп.	Дата
----	------	----------	-------	------

Западной Руси. Ряд исследователей считают (Е.Н. Носов, В.А. Назаренко), что Ладога являлась поселением особого типа – транзитным перевалочным пунктом торгово-ремесленного характера, виком перед Гостинопольскими порогами на торговом пути из стран Балтики на Волгу и в страны Арабского Востока. В работах О.И. Богуславского путем синхронизации находок из горизонтов Земляного городища и курганов Юго-Восточного Приладожья рассматривается развитие Ладоги в мощный торговый центр по сбору пушнины в системе трансъевропейской торговли (Богуславский, 1991). Численность и роль норманнского населения в жизни средневековой Ладоги на разных этапах ее существования также остается открытым.

### *Сопки*

С эпохой славянского расселения в лесной зоне Восточной Европы связано появление в Южном Приладожье сопок – высоких (до 3-8 м) округлых в плане погребальных насыпей, расположенных по берегам рек. Основным ареалом распространения культуры сопок является бассейн озера Ильмень (реки Мста, Шелонь, Пола, Ловать) и Полужье, где концентрация этого типа памятников очень высока.

В Южном Приладожье наблюдается своеобразный «всплеск» сопочной культуры, компактно локализующийся в нижнем течении Волхова, что несомненно тесно связано с возникновением средневекового поселения в Старой Ладоге, и единичные ее проявления на р. Сясь (сопкообразные насыпи у д. Морозово и Великое село), не выходящие за ее пределы (Седов, 1970. Таб.1).

Располагаются сопки обычно цепочкой, выстроенной по берегам рек и озер на расстоянии друг от друга от 30-70 м до 500 м в ландшафтных условиях холмисто-моренного рельефа (Седов, 1970; Долуханов, Носов, 1985). Расположение сопок на плодородных, но сложных в обработке дерново-карбонатных почв, свидетельствует том, что оставившее их население имело не только выраженную сельскохозяйственную «специализацию», но и обладало достаточно разработанными орудиями для развитого пашенного земледелия. Такой более сложным способом по сравнению с подсекой, стал принцип

Ивл. № подл.	Подп. и дата					
	Взам. инв. №					
	Ивл. № дубл.					
	Подп. и дата					
	Ивл. № подл.					
Ли	Изм.	№ докум.	Подп.	Дата	СУБ/2690.001.001/499-ДС1-2023-ТО	Лист 39

оставления уже разработанных почв под пар; с паровой системой земледелия связывается нахождение в древнейших слоях Земляного городища Старой Ладogi железных наральных, датирующихся VIII-IX вв. (Конецкий, 2000).

Некоторые особенности в топографии этих погребальных памятников и их внутреннего устройства были отмечены уже З. Ходаковским, предпринявшим в 20-х годах XIX в. путешествие по Северо-Западу России, и составившим один из первых сводов памятников в окрестностях Старой Ладogi (Ходаковский, 1838).

Наиболее полные сведения о конструктивных особенностях сопки на этапе первичного накопления материала в дореволюционной археологии были получены Н.Е. Бранденбургом, раскопавшим в 1883-1886 гг. в окрестностях Старой Ладogi десять насыпей, в том числе и огромную (диам. около 98 м, высотой 9,5 м) сопку у с. Михаил-Архангел (Октябрьское) (Бранденбург, 1895). В последней Бранденбургом отмечена выжженная площадка в основании сопки, на которой разрозненно лежали 4 обгорелых бревна, площадка была обнесена двойным каменным кольцом. Внешнее кольцо составляли огромные валуны, внутреннее - каменные плиты, уложенные насухо. Пространство между ними было забутовано мелкими камнями и прикрито сверху плитами. Таким образом высота каменного венца составила около 1,05 м, ширина 1,42 м. На подошве насыпи и немного выше располагались 6 каменных конструкций в виде груд и помостов в южной части и одна в северной. Выше на следующем ярусе располагались также каменные конструкции в виде 5 двухъярусных булыжных помостов разных размеров, толщиной до 1,5 м, сосредоточенных в восточной части. На следующем ярусе (на глубине около 3,5 м от верха в насыпи также отмечен каменный помост в юго-восточной части.

Сопка имела усеченно-коническую форму с уплощенной площадкой диаметром около 6 м на вершине и очень крутыми сторонами. Описывая свои впечатления от «грандиозности сооружения и размеров труда и средств, потребовавшихся на его выполнение», Бранденбург отмечает чувство разочарования от «несоответствия культурного содержания такого величавого памятника»: после двух месяцев раскопок, в траншее, прорезавшей сопку были

Инв. № подл	Подп. и дата				
	Взам. инв. №				
	Инв. № дубл.				
	Подп. и дата				
Ли					
Изм.					
№ докум.					
Подп.					
Дата					
СУБ/2690.001.001/499-ДС1-2023-ТО					
Лист					
40					



найжены несколько пережженных костей, обломок металлического предмета, фрагмент бронзовой проволоки (на вершине под дерном), развал глиняного горшка из грубого, плохо обожженного теста, среди обломков которого находились «куски черной обугленной массы» с приставшими к ней остатками бересты (каменные конструкции 2-го яруса); в восточной части подошвы насыпи находился слой пережженных костей. Видимо подобное чувство посетило и Ходаковского, надеявшегося обнаружить свидетельства переселения древних, еще дославянских, как он считал, народов, но нашедшего после 9 недель «рытья на дне Эреба» в «Полой» сопке только горсть пережженных костей, кость руки человека, железный предмет и наконечник железной стрелы (Ходаковский, 1838. С. 148).

Таким образом, Бранденбургом впервые на достаточно серьезном для своего времени методическом уровне были исследованы конструктивные особенности «волховских курганов» (в д. Лопино – 4 сопки, 2 сопки в Велеше, в урочище Победище – 4 сопки и в урочище Плакун - 1 сопка). Его отчеты и наблюдения были до определенного времени основной источниковедческой базой для последующих исследователей. Он же первым предложил считать сопки погребальными памятниками словен новгородских VIII-X вв. и обозначил в общих чертах ареал их распространения из Приильменя, отметив несомненное сходство приильменских насыпей с волховскими (Бранденбург, 1887, с.15-20).

Несоизмеримость трудозатрат с найденным вещевым материалом, привела к тому, что после масштабных работ Бранденбурга в течение почти что 50 лет сопки археологически почти не изучались. За это время многие памятники были разрушены. В первой половине XX в. исследования приладожских сопкок продолжили В.И. Равдоникас (в 1930 г. раскопаны 1 сопка в пос. Красная Заря), С.Н.Орлов, Н.Н. Гурина (спасательные раскопки в 1940 г. и в 1948 г. соответственно 2 сильно поврежденных сопкок в бывшей д. Велеша). В 1941 г. на основе имеющихся данных Н.Н.Чернягин опубликовал свод о 48 насыпях Северного Поволжья (Чернягин, 1941).

Инв. № подл.	Подп. и дата	Инв. № дубл.	Взам. инв. №	Подп. и дата	Ли	Изм.	№ докум.	Подп.	Дата	СУБ/2690.001.001/499-ДС1-2023-ТО	Лист
											41

Новый этап в изучении сопок наступил в 70-х годах в рамках комплексных исследований археологических памятников Старой Ладogi. Исследования осуществлялись силами Староладожского музея (В.П. Петренко), Волховского (В.А. Назаренко) и Староладожского отрядов ЛОИА АН СССР, объединенных в 1972 г. в Староладожскую экспедицию под руководством А.Н. Кирпичникова. Были заново обследованы все сопки данного региона, впервые сняты ситуационные инструментальные планы с привязкой к долговременным ориентирам, проведена нивелировка всех сохранившихся даже частично погребальных сооружений. Также были проведены прорезки ополин, контрольные зачистки разрушающихся насыпей и получены дополнительные сведения о 17 памятниках. Раскопки проводились широкими площадями, исследовались пространства между сопками, в результате были обнаружены сожжения, располагавшиеся под полами с внешних сторон каменных обкладок, земляные валики вокруг первоначального ядра сооружений. Одна из сопок в урочище Победище была восстановлена с целью реконструкции строительных процессов погребального сооружения в древности (Петренко, 1994. С. 26). Результатом этих работ стала монография В.П. Петренко, в которой собраны сведения о 60 насыпях Северного Поволжья, расположенных в 27 пунктах, опубликованы данные об устройстве 31 сопки, из которых о 20 наиболее полные или близкие к таковым, позволяющие с большой долей достоверности реконструировать первоисточник.

По характеру насыпи и способам ее возведения В.П. Петренко подразделяет сопки на три группы. Первую группу составляют насыпи с однородной структурой. Все сооружения состоят из песка, гумусированного или слоистого песка. Платформа зафиксирована только в одном случае. Вторую группу составляют насыпи со слоистой многоярусной структурой, которая фиксируется в разрезах гумусными прослойками и вкраплениями, говорящими о различных этапах сооружения насыпи. Обязательным элементом является наличие платформы – специально подготовленной площадки наверху или в верхней части насыпи, а также наличие земляных валиков по подошве. Сложены насыпи из

Ивл. № подл.	Подп. и дата
Ивл. № дубл.	Взам. ивл. №
Ивл. № дубл.	Подп. и дата
Ивл. № подл.	Подп. и дата

Ли	Изм.	№ докум.	Подп.	Дата

разных грунтов песка, глины и суглинка. В отдельную, третью группу выделена овальная в плане насыпь со слоистой структурой и многоярусными сооружениями, раскопанная в 1972-1973 гг. Е.Н. Носовым в урочище Плакун (Петренко, 1985; Петренко, 1994, 11-1). Нижняя часть образована за счет горизонтально-вертикального сочленения, секций, путем присоединения к первоначальной насыпи с южной и восточной сторон еще двух насыпей, увеличивших высоту сооружения. Сопка сложена из разных видов глины, взятых с разных глубин первой надпойменной террасы Волхова (Петренко, 1985; Носов, 1985. С. 147).

Неотъемлемой чертой сопок является присутствие в них разнообразных каменных конструкций, подмеченные еще первыми исследователями: венцы или цоколи, каменные груды в основании насыпи, радиальные каменные выкладки, помосты и выкладки разнообразных форм (округлые, подтреугольные, подквадратные), расположенные на разных ярусах. Отвечая на вопрос о назначении подобных конструкций Н.Е. Бранденбург полагал, что вряд ли они могли служить только для укрепления насыпи, поскольку сам в суглинок насыпях, настолько слежался, что рабочим приходилось разбирать его при помощи ломов, кроме того они присутствовали как в больших, так и в малых насыпях, а следовательно «надо в описанных каменных сооружениях искать значение какое-либо символическое, следы какого-нибудь обряда или верования той народности, которая воздвигла эти курганы с указанными их особенностями» (Бранденбург, 1887. С. 18). Вопрос о семантике каменных конструкций до сих пор остается открытым.

Особое место среди сопок Поволжья занимает сопковидная насыпь в урочище Плакун. Она характеризуется, во-первых, необычным месторасположением на первой надпойменной заливной террасе Волхова. Именно ее аварийное состояние вследствие подтопления террасы во время паводков и размытие насыпи, вызвали необходимость спасательных раскопок в 1972-1973 гг. Во-вторых, насыпь изобилует разнообразным погребальным инвентарем, что, как уже отмечалось, не характерно для культуры сопок. Во

Инв. № подл.	Подп. и дата				
	Взам. инв. №				
	Инв. № дубл.				
	Подп. и дата				
					СУБ/2690.001.001/499-ДС1-2023-ТО
Ли	Изм.	№ докум.	Подп.	Дата	Лист 43

влажной глине, из которой была насыпана сопка прекрасно сохранились деревянные предметы погребального обряда. Насыпь содержала 3 трупосожжения (погребения 1-3) и одно трупоположение (погребение 4). Погребение 1 располагалось в юго-восточной части площадки насыпи и содержало кальцинированные кости, помещенные в плетеную корзину, которая была поставлена в небольшое углубление. В нем также были встречены кальцинированные кости мужчины 23-35 лет и обожженные обломки костяного наборного гребня с циркульным орнаментом, по которому погребение датируется IX в. (Давидан, 1968. С. 54-63). На уровне погребения лежало 7 деревянных носилок из березовых жердей, скрепленных досками. Для двух носилок были использованы корабельные доски с отверстиями для нагелей. Рядом с носилками найдены два весла для гребли, одно было сломано. Также на этом уровне в гумусированном пятне встречены кости животного, возможно, собаки.

Из насыпи, сооруженной при совершении первого захоронения, происходит целый ряд различных предметов: обломки деревянных лопат и рукоятей инструментов, берестяное донце, обработанные фрагменты дерева, кремневый наконечник стрелы и скребок, небольшое количество фрагментов лепной керамики, необожженные кости животных (крупного рогатого скота, лошади, овцы), козлиные рога, рыба чешуя. По мнению автора раскопок, все эти предметы связаны с финальной стадией захоронения 1 и тризнами, а носилки изготовлены специально в ритуальных целях для оставления при погребении, что подтверждается этнографическими сведениями о погребальных обрядах финно-угорских народов (Носов, 1985. С.150-151). Погребения 2 (в восточной части) и 3 (в южной части) представляли собой трупосожжения на стороне. Остатки трупосожжения были помещены приблизительно на одном уровне от поверхности первоначальной насыпи.

При погребении 2, определенном как взрослый мужчина старше 23 лет, был обнаружен оплавленный кусок бронзы, при погребении 2 плоская железная пластина ромбической формы и 12 мелких фрагментов лепного сосуда. Погребение 4 было совершено на вершине насыпи и к моменту раскопок было

Инв. № подл.	Подп. и дата	Взам. инв. №	Инв. № дубл.						Лист 44
				СУБ/2690.001.001/499-ДС1-2023-ТО					
				Ли	Изм.	№ докум.	Подп.	Дата	

сильно нарушено. Погребение располагалось в слое древесного тлена (остатки помоста или борта ладьи ?), в котором прослеживались отдельные плашки, ориентированные по линии север-юг, со следами железных скрепов. В ногах погребенного было зафиксировано 14 железных наконечников стрел с остатками древков. В слое тлена найдена бусина-лимонка и железные предметы: ладейная заклепка, шляпка гвоздя, обломок ледоходного шипа, и железные обломки неясного назначения. За пределами тлена с восточной стороны были расчищены скелеты двух коней, лежавших также по линии север-юг. Ноги одного из коней были перебиты, а горло, судя по расположению черепа перерезано, копыта отсутствовали.

Большинство предметов, относящихся к этому захоронению, была обнаружена на вершине насыпи в переотложенном состоянии, часть предметов вернули местные жители. Наиболее выразительными предметами инвентаря являлись: костяное орудие с навершием в виде звериной морды, бронзовой поясной пряжкой с циркульным орнаментом, 2 серебряные позолоченные ременные накладки, обломок ледоходного шипа, нож с деревянной рукоятью, обмотанной проволокой, три ладейные заклепки, элемент конской упряжи (вертлюги, по определению А.Н. Кирпичникова), которые датированы Е.Н. Носовым X веком. По ряду признаков признакам, на вершине насыпи был похоронен воин-скандинав, что сближает эту сопку со скандинавскими курганами в урочище Плакун. В целом, особенности этой нехарактерной для культуры сопок насыпи отражают сложную картину межкультурных и межэтнических контактов населения Ладоги на исходе I тысячелетия н.э.

Рядом с сопкой в урочище Плакун на правом берегу Волхова напротив Староладожской крепости, на заболоченной первой надпойменной террасе располагалась курганная группа. К 1940 г. она насчитывала 13 низких (0,3-0,6 м) насыпей диаметром от 10 до 20 м, которых изначально было больше (не менее 18). В период с 1940 по 1971 г. были раскопаны все насыпи: в 1940 г. – курганы 1-4 (Староладожская экспедиция ЛГУ под руководством В.И. Равдоникаса), в 1952 г. - курганы 5,7,8, 10, 12,13 (Невская экспедиция ИА АН СССР под руководством

Подп. и дата
Взам. инв. №
Инв. № дубл.
Подп. и дата
Инв. № подл.

Ли	Изм.	№ докум.	Подп.	Дата

Н.Н. Гуриной), в 1968 г. - курган 11 (Староладожский отряд), завершилось изучение плакунских курганов в 1971 г. раскопками В.А. Назаренко.

Большинство захоронений представлено урновыми и безурновыми кремациями, выполненными по мнению В.А. Назаренко непосредственно на курганной площадке, по мнению Г.Ф. Козухиной на стороне. Один курган содержал труположение (№ 11), в ряде курганов захоронений не встречено (2, 10, 14, 4, 6), причем в курганах 2, 10, 14 не зафиксировано следов обрядовых тризн, отмеченных в курганах 4 и 6. К числу насыпей без захоронений относится самый большой на Плакуне курган № 6. Основание его, прослеживаемое по слою погребенной почвы, имело близкую к прямоугольной, несколько вытянутую по оси СВ–ЮЗ форму и таким образом было ориентировано сглаженными углами по странам света. Окружал курган довольно глубокий ров, который к углам основания кургана становился мельче. Внутренний склон рва, а также нижние части насыпи были облицованы плитами, среди которых найдено большое количество костей животных. В центре основания прослежен слой кострища тех же, что и основание, очертаний, аналогично ориентированный. При разборке кострища найдена подвеска-лунница, а в насыпи заклепка и стрела. В центре основания кургана, в глубокой яме обнаружен пустой деревянный ящик прямоугольной формы, ориентированный углами по странам света. Крышка ящика лежала на его дне. У северного угла ямы, в которой стоял ящик, зачищена небольшая столбовая ямка со следами истлевшего дерева внутри. В центральной части кострища лежали три довольно большие плиты. Окружавшие этот курган с северо-востока насыпи с захоронениями имели также ориентированные прямоугольные основания.

В курганах с кремациями сожженные кости небрежно собраны и помещены в горшке или кучкой в центральной части кострища либо рядом с ним. Кострище, как правило, занимает часть основания насыпи и представляет собой слой угля и золы мощностью до 0, 06 м. На кострищах встречены куски обгорелого дерева, часто значительных размеров. Отдельные предметы и кальцинированные кости встречаются не только в местах скопления последних, но и по всей площади

Ив. № подл.	Подп. и дата
Ив. № дубл.	Взам. инв. №
Ив. № подл.	Подп. и дата
Ив. № подл.	Подп. и дата

Ли	Изм.	№ докум.	Подп.	Дата



Рейна, являлась аппликация в виде различных геометрических композиций из оловянистой фольги. Также 5 обломков от фризских кувшинов или сосудов типа «татинг» в разные годы были найдены в горизонтах IX-X в. Земляного городища. Кроме Приладожья «фризские кувшины» обнаружены в 10 захоронениях в Скандинавии, в могильниках Бирки и Хедебю, где встречались в составе погребального инвентаря в основном женских погребений по обряду кремации (Плохов, 2007). Судя по малочисленности находок сосудов «татингского» типа подобные кувшины были очень редкой и дорогостоящей категорией импорта, что говорит о высоком социальном статусе погребенной.

При анализе спилов с бревен из погребальной камеры кургана № 11 установлено, что деревья срублены между 880 и 900 г. Еще одна дата определяется по подвеске-луннице из кургана № 6, не имеющей прямых аналогий. По форме она близка к восточноевропейским украшениям, по технике исполнения и мотивам орнаментации - к северным. Похожие по форме, технике и орнаменту предметы появляются в русских кладах в X в. и широко распространены до середины XI столетия. Таким образом, время достоверного функционирования Плакунского могильника – IX–X вв. Вопрос о крайних датах использования урочища Плакун как места захоронения умерших требует дальнейшей разработки (Назаренко, 1985). Такие особенности погребальной обрядности, как камерное погребение, сожжения в ладье не вызывают сомнения в том, что комплекс в урочище Плакун является скандинавским некрополем эпохи викингов.

#### *Приладожские курганы*

С IX в. в Юго-Восточном Приладожье появляется особая погребальная культура приладожских курганов. Изучением ее в 1878-1884 гг. занимался Н.Е. Бранденбург, раскопавший более 150 курганов на р. Паше, Сяси и их притоках.

В 1920-1960-е гг. раскопки в Приладожье проводили В.И. Равдоникас, А.М. Линевский, С.И. Кочкуркина, в 1969 г. Г. С. Лебедев и В.А. Назаренко провели инвентаризацию групп, исследованных Бранденбургом, а с 1970 г. В.А. Назаренко осуществил двадцатилетний цикл методичных исследований курганной культуры Юго-Восточного Приладожья.

Подп. и дата
Взам. инв. №
Инв. № дубл.
Подп. и дата
Инв. № подл.

Ли	Изм.	№ докум.	Подп.	Дата
----	------	----------	-------	------



Граница основного ареала распространения курганов приладожского типа проходит по р. Сяси, основное скопление памятников данного типа локализуется по берегам р. Паша и ее притоков (66 курганных групп) и на Ояти. Насыпи располагаются по берегам рек и ручьев, несколько групп на берегах озер на различной высоте от уровня воды. Курганы могут располагаться цепочкой вдоль берега и скученно. Ранние курганы (IX-X вв.) содержали захоронения по обряду кремации, которая постепенно сменяется обрядом ингумации. Курганы, датирующиеся XI в., могли одновременно содержать в себе и кремации и ингумации. К XII-XIII в. кремации почти полностью вытесняются ингумациями. Разнообразный погребальный инвентарь, который представлен, в основном, скандинавским импортом и типично финно-угорскими вещами, дает основания для достаточно точных датировок, кроме того, множество курганов содержат арабские и западноевропейские монеты.

Что касается этнического состава населения, оставившего Приладожские курганы, то большинство исследователей согласно, что им было местное финно-угорское население, с которым обитатели Ладоги установили определенные отношения. В IX в. на реках Приладожья появляются скандинавские поселенцы - посредники в пушной торговле с местной «лопью» и «весью». Синтез финно-скандинавских традиций определил, в частности, локальный и выразительный погребальный обряд приладожских курганов. Своеобразие биритуальных погребальных традиций приладожского населения конца IX-XII вв. состояло в том, что собственно курган, погребальное сооружение, возводился как точное подобие дома: с очагом и очажной утварью в центре, строгим делением на мужскую и женскую половину. Первоначальная форма насыпи была, как правило, квадратной в плане. Эти «дома мертвых» восходят к восточно-финским традициям.

Курганы Юго-Восточного Приладожья, однако, содержат мужские и женские захоронения не волго-финских, как в Прионежье и Белозерье, а прибалтийско-финских антропологических типов. Среди них есть скандинавские погребения, сопровождающиеся большим количеством оружия и типично

Инв. № подл.	Подп. и дата	Инв. № дубл.	Взам. инв. №	Подп. и дата	Ли	Изм.	№ докум.	Подп.	Дата	СУБ/2690.001.001/499-ДС1-2023-ТО	Лист
											49

скандинавских украшений, как мужских, так и женских (характерные для «эпохи викингов» овальные скорлупообразные фибулы, браслеты и др.), оружие. Среди женских вещей также типично финские «шумящие» и зооморфные подвески, игольницы, пряжки и пр.

Монументальный курган у дер. Усть-Рыбежна на р. Паше содержал захоронение воина с мечом и другим богатым вооружением у очага, над которым в насыпи была установлена боевая ладья викингов. Столь же насыщены скандинавскими элементами и курганы в наибольшем месте их скопления, между деревнями Сязнига и Вихмесь на р. Паша и по р. Сязнига. У дер. Вихмесь был найден самый крупный для этого времени монетный клад, свыше 16 кг. В бронзовом котле обнаружены 13398 западноевропейских и куфических серебряных монет, зарытом около 1090 г. (Кочкуркина, 1989. С. 151; Потин, 1967. С. 106-194).

Железные клепаные котлы, кованые сковороды, очажные лопаты из высококачественного металла – также характерная черта скандинавской культуры эпохи викингов. Наряду с ними у очагов найдена славянская гончарная керамика, изготовленная, вероятно, в Ладоге. В ряде курганов были найдены целые сосуды, в некоторых случаях глиняные горшки помещались в ноги захороненного (Сязнига, курган 2), или находились посреди очага, среди другой утвари (Сязнига, курган 1, Балдино). В материалах раскопок Н.Е. Брандебурга встречено упоминание о горшках с металлическим обручем по шейке с петлей и крючком, находившихся в курганах Сязниги и Балдино. Л.А. Голубевой было высказано предположение, что появление этих предметов связано со скандинавской традицией приготовления пищи в котлах, подвешиваемых над огнем, что диктовалось условиями кочевой или походной жизни, присутствие таких горшков в погребениях, по ее мнению, является характерным для веси (Голубева, 1973. С. 49). Однако, по мнению В.Я. Конецкого, подобные обручи служили для починки сосудов и не могут являться этническим индикатором (Конецкий, Торопов, 1996. С.29).

Инв. № подл	Подп. и дата				
	Взам. инв. №				
	Инв. № дубл.				
	Подп. и дата				
<div style="display: flex; justify-content: space-between;"> <span>СУБ/2690.001.001/499-ДС1-2023-ТО</span> <span>Лист</span> </div>					
Ли	Изм.	№ докум.	Подп.	Дата	50

Центром юго-восточного Приладожья в IX – начале X в. было, по-видимому, укрепленное Сясьское городище у дер. Городище. Именно здесь исследован один из курганных могильников с ранними «приладожскими» традициями, возникший в 890-920 гг. в непосредственном соседстве с выразительной группой сопок. На городище выявлен культурный слой, исследовался небольшой посад с производственными постройками, большим количеством бус, фрагментами дирхемов и полным отсутствием гончарной керамики; начальные даты, судя по этим находкам, соответствуют нижнему горизонту Старой Ладogi, прекращается жизнь на городище в 920-х гг. Видимо, с этого времени «центр самоуправления» Юго-Восточного Приладожья смещается на Пашу, в район противоположащих притоков рек Сязнига - Вихмесь.

Приладожская курганная культура, объединившая финские и скандинавские элементы, по предположению Д.А. Мачинского связана с «колбьягами», известными по «Русской Правде», скандинавским, византийским и арабским источникам. «Kylfingar» в этих источниках выступают как особая категория воинов, привлекавшаяся вместе с варягами в великокняжеские ополчения, но в основном действовавшая на финском пограничье, недалеко от карел. Впервые колбьяги, как и карелы, упоминаются в исландской «Саге об Эгиле», повествующей о событиях конца IX в., и это - время появления первых памятников приладожской курганной культуры. Топоним «Колбеки» на южной окраине ареала культуры приладожских курганов сохранил в «языке земли» этот исчезнувший этноним населения юго-восточного Приладожья IX-XI вв.

Одновременные приладожской курганной культуре курганы Ладожско-Онежского межозерья с подобием деревянных камер связывают с карелами. В восточном Приладожье XI-XII вв. известны многочисленные курганные группы из невысоких насыпей с захоронениями, антропологически и по характеру вещей относящимися к летописной веси (Голубева, 1987).

В XII в. эти курганы от Ояти распространяются на запад, на р. Капшу и Пашу, в ареал приладожской курганной культуры, а ее собственное развитие прекращается. По окраине юго-восточного Приладожья широко

Инв. № подл.	Подп. и дата				
	Взам. инв. №				
	Инв. № дубл.				
	Подп. и дата				
					Лист
СУБ/2690.001.001/499-ДС1-2023-ТО					51
Ли	Изм.	№ докум.	Подп.	Дата	

распространяются жальники, или курганы «словено-новгородского типа», близкие могильникам Ижорского плато, западных районов Новгородской области, свидетельствующие об активной земледельческой колонизации края, продвигающейся с юго-запада из Новгородского Приильменя в Тихвинское Приладожье.

Картографически данные памятники составляют обособленные скопления, внешне не связанные с Поволоховьем, однако вещевой материал говорит об обратном. О.И. Богуславским была проведена хронологизация погребального инвентаря курганов Юго-Восточного Приладожья с синхронными материалами слоев Земляного городища Старой Ладоги, чтобы проанализировать характер культурно-экономических связей Южного и Восточного Приладожья. Согласно этой схеме, выделяется несколько периодов в развитии курганной культуры. На начальном периоде, к VI в. уже сформировались народности, которые современные исследователи связывают с территорией Южного Приладожья. Последняя треть I тыс. н.э. связывается с появлением памятников нового типа – Ладожское поселение и высокие погребальные насыпи – сопки, распространенные в нижнем Поволховье и бассейне р Сясь, комплекс памятников у д. Городище. В 860-890 гг. (Д2) появление в Юго-Восточном Приладожье курганных погребений, локализующихся в основном по берегам р. Паши и Ояти.

Период 890-920 (Д1) гг. характеризуется появлением погребений с новыми типами обрядности, которые распространяются до р. Сясь, появляются на Тихвинке и Капше. Увеличивается количество запаздывающих вещей, что говорит о ослаблении интенсивности связей между Ладогой и Приладожьем. Отражением роли, которую играли народности Приладожья в торговых отношениях с Ладогой служат импортные вещи, связанные с кругом финских древностей и скандинавский импорт. Появляются вещи салто-маяцкой культуры.

Период с 920 по 950 гг. является временем расцвета Приладожских курганов, в которых фиксируется наивысшим количеством памятников и разнообразия вариантов обряда. Материальная культура представлена большим количеством находок, количество привозных изделий достигает максимума. В

Подп. и дата
Взам. инв. №
Инв. № дубл.
Подп. и дата
Инв. № подл.

Ли	Изм.	№ докум.	Подп.	Дата

основном это финский и скандинавский импорт, появляются вещи из Византии, Подунавья, Волжской Булгарии. Присутствие вещей салто-маяцкой культуры сокращается. Характерен минимальный процент запаздывания арабских монет, что говорит об интенсивности их поступления. Период характеризуется активным участием жителей Приладожья в трансевразийской торговле.

950-980 гг. (С1) Погребальные комплексы представлены всеми группами погребального обряда, но с появлением новых, происходит численное сокращение других групп обряда. Ведущими становятся вещи, связанные с финской культурной традицией. Значительное количество болгарских изделий, Венгеро-Дунайский круг древностей. Погребальные комплексы, исходя из минимального процента запаздывания, демонстрируют очень тесную связь с Ладогой. В это время происходит снижение притока арабского серебра.

Период с 980 по 1020 гг. слабо представлен в горизонтах Ладogi. В это же время в курганах фиксируется значительное сокращение мужских погребений. Привозные вещи становятся менее разнообразны и их количество сокращается. Монетные находки немногочисленны и представлены в основном западноевропейским серебром.

1020-1070 гг. (А2) Погребальный обряд становится менее разнообразным. Происходит сокращение импорта, вытеснение его серийной продукцией ладожских ремесленников. Импорт представлен в основном финскими древностями. Наблюдается практически полное отсутствие скандинавского импорта, с одной стороны, и увеличение притока западноевропейского серебра.

Период после 1070 г. (А1) Памятники относятся к одной группе погребальных ритуалов, а региональные различия не прослеживаются, что объясняется снижением объема и интенсивностей торговых связей Юго-Восточного Приладожья с Ладогой. (Богуславский, 1991. С. 13-19).

Т.о., появившиеся в VIII в. на Волхове скандинавы начинают проникать вглубь Приладожья. «Активизация движения по трансевразийским путям и увеличение спроса на товары восточной торговли стимулировали появление в Приладожье скандинавских поселенцев, выступающих в качестве посредников в

Инв. № подл.	Подп. и дата	Инв. № дубл.	Взам. инв. №	Подп. и дата	Ли	Изм.	№ докум.	Подп.	Дата	СУБ/2690.001.001/499-ДС1-2023-ТО	Лист
											53

меховой торговле с Ладогой. Однако основную работу по сбору мехов у разбросанного местного населения выполняли, по-видимому, выходцы из местной среды. В 890 г. в Ладоге появились коллективы приезжих купцов, остававшихся здесь на продолжительное время и заинтересованных в непосредственных контактах с поставщиками пушнины. Видимо эти процессы привели к снижению интенсивности связей между Ладогой и Юго-Восточным Приладожьем при увеличении числа привозных изделий, а также увеличение числа местных жителей, непосредственно связанных с торговлей» (Богуславский, 1991. С.27).

### 1.3. Исторические поселения

Наиболее близкое историческое поселение к месту проведения работ – д. Пехалево впервые фиксируется на карте А.М. Вильбрехта 1792 г. (рис. 4).

В XIX веке деревня административно относилась к Шахновской волости 2-го стана Новоладожского уезда Санкт-Петербургской губернии, в начале XX века — 3-го стана. Фиксируется на карте Санкт-Петербургской губернии Ф. Ф. Шуберта 1834 и 1844 гг. (рис. 5).

По данным «Памятной книжки Санкт-Петербургской губернии» за 1905 год деревня Пехалево входила в Опоцкое сельское общество.

Согласно военно-топографической карте Петроградской и Новгородской губерний издания 1915 года деревня называлась Похалева, в 1916 приобретает прежнее название (рис. 6).

### 1.4. Объекты культурного наследия – памятники археологии, расположенные в ближайшей округе участка обследования

- Реброво (рис.5, №1403). Жальничный могильник в д. Реброво на высоком левом берегу р. Сясь. Был отмечен Н.И.Репниковым, не сохранился;

- Пульница (рис.5, №1404). Селище в д. Пульница на левом берегу р.Сясь. Выявлено в 1952 г. При зачистке берега на протяжении 150 м был обнаружен культурный слой, уходящий под постройки. Найдены железные шлаки и керамика. Эпоха железа.

Подп. и дата	
Взам. инв. №	
Инв. № дубл.	
Подп. и дата	
Инв. № подл.	

Ли	Изм.	№ докум.	Подп.	Дата

## 2. ФИЗИКО-ГЕОГРАФИЧЕСКАЯ ХАРАКТЕРИСТИКА РАЙОНА РАБОТ

Волховский район расположен в бассейне нижнего течения рек Волхова, Сяси, Паши, Свири и небольших речек, впадающих в Ладожское озеро. Территория его сильно вытянута с запада на восток вдоль южного и юго-восточного берегов Ладожского озера. Площадь района – 7 тысяч квадратных километров. Для местности характерны низменные ландшафты – озерно-ледниковые и озерные на севере и северо-востоке, моренные и озерно-ледниковые глинистые – на юге. Большая часть территории района входит в Лужско-Волховский ландшафтный округ. Но приладожская полоса на севере относится к Балтийско-Ладожскому ландшафтному округу, а на северо-востоке – к среднетаежной ландшафтной подпровинции.

Приладожская низина, составляющая северную и северо-восточную части района, сложена кембрийскими породами – песчаниками, песками, глинами, которые перекрыты мощной толщей четвертичных отложений. Эта низина состоит из плоских террас, поднимающихся от озера уступами высотой 10–30 метров. Верхние террасы – озерноледниковые, песчаные и супесчаные с котловинами, заполненными озерами и болотами. Нижние террасы – озерные песчаные с дюнами и береговыми валами; среди них выделяется Коровий вал – граница Ладожского озера 4,5 тысячи лет назад. На северо-востоке в пределах верхних террас хорошо выражены долины Свири, Ояти, Паши; ближе к озеру террасы сливаются, образуя обширную дельту. Путиловское плато входит в пределы района восточной расширенной и низкой частью. Преобладающие абсолютные высоты его – до 50 метров. Слагающие плато известняки и доломиты перекрыты четвертичными отложениями – моренными и легкими суглинками, озерно-ледниковыми супесями. Рельеф равнины плоский, но в ряде мест всхолмленный небольшими моренными грядами. От Приладожской низины ее отделяет Балтийско-Ладожский уступ, который ясно выражен на северо-западе района у Путилова, а также в долине Волхова и Сяси, где коронные породы выходят на поверхность. Опускаясь к юго-востоку, Путиловское плато

Инв. № подл.	Подп. и дата				
	Взам. инв. №				
	Инв. № дубл.				
	Подп. и дата				
СУБ/2690.001.001/499-ДС1-2023-ТО					
Ли	Изм.	№ докум.	Подп.	Дата	Лист 55

постепенно переходит в Волховскую низину, занимающую южную часть района. Рельеф низины здесь плоский, слабо расчлененный. Под валунными суглинками, ленточными глинами и песками залегают преимущественно девонские глины и пески с прослоями известняков. Девонские пески и глины составляют коренные породы и на востоке района; они обнажаются главным образом в речных долинах (особенно Пашской) и перекрыты мореной и водно-ледниковыми отложениями. Рельеф в этой части района волнистый, с моренными грядами. Наиболее пересечен он на крайнем востоке – на водоразделе Паши и Ояти; абсолютные высоты достигают там 80–100 метров.

На территории района протекает несколько крупных рек; их устья находятся в пределах района. Река Волхов врезается в ордовикские известняки и течет на значительном протяжении в долине с отвесными стенами. Она образует Петропавловские пороги, которые теперь благодаря подпору от плотины Волховской гидроэлектростанция скрыты под водой. Ширина Волхова в среднем течении в межень достигает 500 метров, а в устье она еще больше. Средний расход воды в устье Волхова – 590 кубометров в секунду. В связи со значительными колебаниями уровня озера Ильмень расход воды в реке также имеет большую амплитуду колебаний. В Ладожское озеро Волхов впадает одним широким руслом, но выше Новой Ладogi разделяется на два рукава с островом между ними. Большая часть реки Сяси течет в слабо врезанной долине с пологими склонами; она имеет небольшое падение и образует меандры. Ниже Колчанова река глубоко врезается в ордовикские известняки, и ее долина имеет здесь крутые обрывистые склоны. Ближе к устью берега снова понижаются, и течение замедляется. Средний расход воды в устье – 63,7 кубов. Менее значительна река Лынна. Расход воды в ее устье составляет около 5,4 кубометра в секунду. Река Паша имеет широкую долину с тремя хорошо выраженными террасами. В пределах района на Паше несколько порогов (Хазуиовский, Гумищевский и др.). Ниже Пашского Перевоза река образует дельту. Близ устья Паша коротким каналом соединена с Новолодожским каналом, а со Свирью – Новосвирским каналом. Все протоки дельты текут по плоской низине в берегах с прирусловым валом. На берегах

Инв. № подл.	Подп. и дата	Инв. № дубл.	Взам. инв. №	Подп. и дата	Ли	Изм.	№ докум.	Подп.	Дата	СУБ/2690.001.001/499-ДС1-2023-ТО	Лист
											56



каналов и устьевого участка самой реки построены насыпные дамбы. Средний расход воды в устье Паши – 68,3 кубометра. Река Свирь впадает в Свирскую губу Ладожского озера. В 16 километрах от устья Свирь принимает реку Оять, текущую в пределах района на протяжении 25 километров. Средний расход воды в устье Ояти – 53 кубометра в секунду. После впадения Ояти Свирь разделяется на три рукава. Вместе с Оятью и Пашой Свирь образует обширную, сильно заболоченную дельту, где она, кроме главного русла, имеет еще широкую протоку Лисью (между коренным берегом и островом Большая Чомба). При впадении в Ладожское озеро Свирь сильно разливается. Этот разлив (его площадь 12,4 квадратного километра) называется Загубской губой. Кроме этих крупных рек в Ладожское озеро впадает несколько мелких (Назия, Лава, Кобона на западе, Волгомка – на востоке). На Волкосарском полуострове и в дельте Свири есть несколько небольших озер, многие из них зарастают. Территория района сильно заболочена. Под болотами находится 7 % его площади.

Болота преимущественно низинные и переходные, но на водоразделах много типично верховых болот. Наиболее заболочены Приладожье, междуречье Паши и Сяси, а также вся южная часть района.

В почвенном покрове преобладают торфяно-подзолисто-глеевые и торфяные почвы. На северо-западе района вблизи Балтийско-Ладожского уступа, где близко от поверхности залегают известняки, имеются слабо и средне-подзолистые почвы, а в отдельных местах оподзоленные дерново-карбонатные.

Леса покрывают более половины площади района; многие из них заболочены. Распространенные в прошлом на всей территории хвойные леса в результате вырубki сменились березово-осиновыми и елово-мелколиственными лесами, суходольными лугами. Значительные массивы хвойных лесов сохранились на востоке и северо-востоке, в бассейнах рек Свири, Ояти, Паши, а также на правобережье Волхова. На дренированных участках больше лишайниковых, вересковых и брусничных сосняков и сосново-еловых лесов, а на плохо дренированных – преимущественно долгомошных и сфагновых сосняков. В местах с близким залеганием известняков в ельниках встречаются крушина,

Подп. и дата
Взам. инв. №
Инв. № дубл.
Подп. и дата
Инв. № подл.

Ли	Изм.	№ докум.	Подп.	Дата
----	------	----------	-------	------

липа, клен. В прирусловой полосе рек Паши и Ояти развиты поймистые луга. В дельте Свири, Ояти, Паши и на низких террасах Приладожской низины луга сочетаются с болотами и зарослями ивняка. Сельскохозяйственные земли занимают около 1/7 части всей площади района; они приурочены к дренированным местам в долинах рек, а также к участкам с более плодородными почвами близ Балтийско-Ладожского уступа на севере.

Среди полезных ископаемых наибольшее значение имеет торф. Из торфяников самые крупные: Соколиный мох – на сясько-пашском водоразделе, Назиевский – на северо-западе, Зеленецкий мох – на юге района, Прусингорское и Дубовицкое болота. Имеются крупные месторождения известняков (на правом берегу Волхова, под городом Волховом, у Путилова и др.), керамических глин (ниже Волхова в районе Пашского Перевоза и др.), гравия и песков, в том числе кварцевых (ниже Старой Ладogi на правом берегу Волхова).

На территории Волховского района имеется 2 города (Волхов – город областного подчинения и Новая Ладога – город районного подчинения). Большая часть поселений расположена в долине реки Волхова, преимущественно по менее заболоченному левому берегу, в долинах Сяси и его притоков Лынны и Полоны, по Паше и на Путиловском плато. Наименее заселены водоразделы Сяси и Волхова, Сяси и Паши, а также сильно заболоченное побережье Ладожского озера.

Инв. № подл	Подп. и дата					Лист	
	Взам. инв. №						58
	Инв. № дубл.						
	Подп. и дата						
Ли	Изм.	№ докум.	Подп.	Дата	СУБ/2690.001.001/499-ДС1-2023-ТО		



- рекультивацию шурфов.

Применялся стандартный набор методов, используемых при археологических разведках: предварительные архивно-библиографические изыскания, визуальный осмотр местности, осмотр обнажений культурного слоя, поиск подъемного материала, шурфовка. Натурные полевые исследования проводились в виде осуществления пеших маршрутов на территории земельного участка. Маршруты осуществлялись на всем протяжении пешим порядком. Вся исследуемая площадь была разбита на неравные квадраты со сторонами не более 20 метров и пройдена пешими маршрутами по линии сетки квадратов. В качестве осевой линии использовались границы проектируемого объекта, предоставленные заказчиком. Все участки детально фиксировались (фото, описание, привязка к карте). При прохождении маршрутов с целью обнаружения выходов культурного слоя и артефактов осматривались встречающиеся обнажения грунта естественного и антропогенного происхождения. На перспективных для обнаружения памятников археологии участках производилась закладка шурфов, ориентированных по сторонам света, направленных на поиск культурного слоя и древних артефактов. Количество и место расположения шурфов было обусловлено геоморфологическим состоянием местности и степенью освоенности обследуемой территории, и определялось с таким расчетом, чтобы обеспечить полное выявление и определение границ всех объектов археологического наследия, попадающих в пределы обследуемых земельных участков, с учетом существующих методических рекомендаций 1 шурф на 1 га (при площадных обследованиях) и 1 шурф на 1 км (при линейных обследованиях). Размеры шурфов 1х1м и 2х2м. Всего в границах обследования для выявления объектов археологического наследия был заложен 21 шурф размером 2х2 м, 12 шурфов размером 1х1 м, общей площадью 96 м<sup>2</sup>. Разборка грунта в процессе шурфовки производилась вручную по стратиграфическим слоям с разнородными культурными прослойками и соответствующим им общим планиграфическим горизонтам фиксации. Для выявления структуры плотных поверхностей и удаления грунта в стесненных условиях при расчистке

Инв. № подл.	Подп. и дата				
	Взам. инв. №				
	Инв. № дубл.				
	Подп. и дата				
СУБ/2690.001.001/499-ДС1-2023-ТО					
Ли	Изм.	№ докум.	Подп.	Дата	Лист 60

использовались щетки, кисти и совки. Глубина шурфов включала всю толщу напластований, осуществлялась контрольная прокопка верхней части археологически стерильного слоя, подстилающего почвенный горизонт (материка). Все шурфы документировались, в том числе фотографически, и фиксировались дневниковыми записями.

Для картирования рекогносцировочных шурфов, выявленных объектов и общевидовых фотографий ландшафтной ситуации использованы имеющиеся в распоряжении экспедиции растровые карты масштаба 1:50000 и 1:100000 в формате JPG, а также топографический план масштаба 1:500 в формате DWG, предоставленный заказчиком. Привязка шурфов на участке землеотвода к системе мировых координат произведена с помощью портативных приборов глобального позиционирования Garmin GPSMAP CSx 60. Географические координаты (широта, долгота), определенные в зависимости от внешних условий приема с точностью 5-20 м, с помощью встроенных в геоинформационную систему QGIS программных алгоритмов переведены в местную систему координат МСК-47 зона 2. Основные этапы работ фиксировались с помощью цифровых фотоаппаратов с разрешением не менее 5 Мрх. Для указания масштаба и ориентации по сторонам света при фотографировании использовался набор телескопических реек длиной 4 м с сантиметровыми делениями, двухцветная стрелка «север». Все высотные отметки на планах и разрезах представлены в Балтийской системе высот (далее БС). После окончания разведочных работ шурф рекультивировался, что подтверждается фотографически.

Инв. № подл.	Подп. и дата				
	Взам. инв. №				
	Инв. № дубл.				
	Подп. и дата				
СУБ/2690.001.001/499-ДС1-2023-ТО					
Ли	Изм.	№ докум.	Подп.	Дата	Лист 61

#### 4. ПОЛЕВЫЕ ИССЛЕДОВАНИЯ

В ходе археологических работ было обследовано 3 земельных участка, общей площадью 34,17 Га.

В качестве наиболее перспективных мест для поиска объектов археологического наследия были выбраны не заболоченные участки леса, водоразделы, места с сохранившимся непотревоженным почвенным слоем.

Участок 1 производства работ расположен в северной части Волховского района Ленинградской области, на территории Сясьстройского ГП, в северной части дер. Пехалево на высоком правом берегу р. Сясь, в 800 м к востоку от русла. Современная дневная поверхность находится на отметках 17 м БС с повышением в сторону юго-востока до 19 м БС. (рис. 1, 2, 3),

Территория обследования представляет собой участок неправильной формы, с отводами по границам охранных зон действующих линий электропередач и газа. Общая площадь землеотвода составляет 20 Га.

Центральную часть участка занимает газораспределительная станция Сясьского ЦБК, её по периметру окружает небольшой участок сохранившегося леса. Северной частью заходит в промзону Сясьского ЦБК, юго-восточная часть большей площадью попадает в охранную хону действующего газопровода, восточной границей примыкает к автодороге 41К-056 (рис. 7-14).

Согласно историческим картам и данным письменных источников хозяйственное освоение данной территории начинается со второй половины XVIII века, вплоть до конца XX в. участок обследования находился за пределами границ исторических поселений, использовался для нужд Сясьского ЦБК.

На площади участка было заложено 19 шурфов, размером 2х2 м. Глубина шурфов составила 30 – 45 см. Во всех шурфах выявлена идентичная стратиграфия. Верх разреза формировал слой дерна, мощностью 0,05 см, ниже находился слой коричневой гумусированной супеси, мощностью 20 – 30 см. Материк – серо-желтая плотная супесь.

Археологических находок в шурфах не зафиксировано.

Инв. № подл.	Подп. и дата	Ли	Изм.	№ докум.	Подп.	Дата	Лист
	Взам. инв. №						
СУБ/2690.001.001/499-ДС1-2023-ТО							

Линейный участок 2 представлял собой отходящий под реконструкцию землеотвод действующей линии газопровода «Волхов–Петрозаводск» протяженностью 4,2 км, находящийся в месте пересечения р. Волгонка на расстоянии 2 км от дер. Кумин Бор Колчановского СП.

Согласно данным исторических карт участок располагался на существенном удалении от известных исторических поселений, не осваивался.

Участок в двух местах пересекает р. Волгонка в заболоченной местности у изгиба реки. Почвенный слой на участке практически полностью уничтожен при прокладке газопровода (рис. 91–94, 103, 104)

На площади участка, было заложено 14 археологических шурфов. В северо-западной части участка, на песчаной возвышенности в 20 и в 200 м к западу от русла р. Волгомка было заложено 2 шурфа 2х2 м. Территория вдоль просеки линии действующего газопровода обследовалась 12-ю шурфами, размером 1х1 м, расположенных по границе землеотвода, в местах с сохранившимся почвенным слоем.

Глубина шурфов составила 30 – 45 см. Во всех шурфах выявлена идентичная стратиграфия. Верх разреза формировал слой дерна, мощностью 0,05 см, ниже находился слой подзола, мощностью 0,05 – 0, 1 см. Материк --желтая супесь, мощность до 0,4 м и ниже.

Археологических находок в шурфах не зафиксировано.

Участок, 3 площадью 1,7 Га, находился на расстоянии 1 км к востоку от с. Колчаново. Представлял собой расположенные на краю пахотного поля насыпные грунтовую дорогу и огороженную площадку с оборудованием радиорелейной линии связи. По причине переотложенного характера грунта земляные работы на участке не проводились, был выполнен визуальные осмотр территории и прилегающего лесного массива (рис. 153-155).

Всего в ходе археологического обследования был заложен 21 шурф, размерами 2х2 м и 12 шурфов 1х1 м. Общая площадь обследования составила 96 кв.м.

Подп. и дата
Взам. инв. №
Инв. № дубл.
Подп. и дата
Инв. № подл.

Ли	Изм.	№ докум.	Подп.	Дата
----	------	----------	-------	------

Координаты шурфов (см. Таблица 1), подробное описание их местоположения и стратиграфии представлены ниже:

Таблица 1

Координаты шурфов (МСК-47, зона-2):		
№	N	E
1	457756,81	2339919,15
2	457768,80	2339960,94
3	457780,22	2340038,51
4	457767,42	2340103,27
5	457735,32	2340198,10
6	457685,38	2339901,58
7	457684,86	2339939,38
8	457717,50	2340023,79
9	457707,10	2340102,92
10	457680,33	2340178,97
11	457570,39	2339863,10
12	457552,26	2339896,48
13	457533,69	2340056,17
14	457571,51	2340131,20
15	457484,40	2340226,55
16	457478,11	2340353,76
17	457445,49	2339880,47
18	457343,07	2339833,26
19	457159,58	2340099,99
20	2346823,83	457756,81
21	2347066,18	457768,80
22	2347735,26	452610,65
23	2347751,98	452544,29
24	2347770,35	452089,00

Подп. и дата
Взам. инв. №
Инв. № дубл.
Подп. и дата
Инв. № подл.

Ли	Изм.	№ докум.	Подп.	Дата



25	2347760,30	451775,86
26	2347734,51	451495,79
27	2347729,30	451130,81
28	2347734,59	450815,01
29	2347731,45	450648,63
30	2347728,44	450410,91
31	2347733,42	450287,00
32	2347727,73	450126,21
33	2347668,34	449917,76

*Шурф 1.* Размеры шурфа 2х2 м, глубина 0,35 м. Был заложен в северо-западной части участка обследования (рис. 7, 15, 16).

В шурфе прослежена следующая стратиграфия (рис. 17):

- дерновый слой мощностью до 0,05 м;
- коричневая гумусированная супесь мощностью до 0,25 м;
- серо-желтая супесь – видимая мощность 0,05 м и ниже.

Археологические находки в шурфе отсутствуют. По окончании работ шурф был рекультивирован (рис. 18).

*Шурф 2.* Размеры шурфа 2х2 м, глубина 0,4 м. Расположен в северо-западной части участка обследования (рис. 7, 19, 20).

В шурфе прослежена следующая стратиграфия (рис. 21):

- дерновый слой мощностью до 0,05 м;
- коричневая гумусированная супесь мощностью до 0,25 м;
- серо-желтая супесь – видимая мощность 0,1 м и ниже.

Археологические находки в шурфе отсутствуют. По окончании работ шурф был рекультивирован (рис. 22).

*Шурф 3.* Размеры шурфа 2х2 м, глубина до 0,35 м. Расположен в северной части участка обследования (рис. 7, 23, 24).

В шурфе прослежена следующая стратиграфия (рис. 25):

- дерновый слой мощностью до 0,05 м;

Подп. и дата
Взам. инв. №
Инв. № дубл.
Подп. и дата
Инв. № подл.

Ли	Изм.	№ докум.	Подп.	Дата

- коричневая гумусированная супесь мощностью до 0,15 м;
- светло-серая супесь мощностью до 0,1 м;
- серо-желтая супесь – видимая мощность 0,05 м и ниже.

Археологические находки в шурфе отсутствуют. По окончании работ шурф был рекультивирован (рис. 26).

*Шурф 4.* Размеры шурфа 2х2 м, глубина до 0,45 м. Расположен в северной части участка обследования (рис. 7, 27, 28).

В шурфе прослежена следующая стратиграфия (рис. 29):

- дерновый слой мощностью до 0,05 м;
- коричневая гумусированная супесь мощностью до 0,1 м;
- серо-желтая супесь – видимая мощность 0,3 м и ниже.

Археологические находки в шурфе отсутствуют. По окончании работ шурф был рекультивирован (рис. 30).

*Шурф 5.* Размеры шурфа 2х2 м, глубина до 0,55 м. Расположен северо-восточной части участка обследования (рис. 7, 31, 32).

В шурфе прослежена следующая стратиграфия (рис. 33):

- дерновый слой мощностью до 0,05 м;
- коричневая гумусированная супесь мощностью до 0,1 м;
- светло-серая супесь мощностью до 0,15 м;
- оторфованный грунт мощностью до 0,15 м;
- серо-желтая супесь – видимая мощность 0,05 м и ниже.

Археологические находки в шурфе отсутствуют. По окончании работ шурф был рекультивирован (рис. 34).

*Шурф 6.* Размеры шурфа 2х2 м, глубина до 0,45 м. Расположен западной части участка обследования (рис. 7, 35, 36).

В шурфе прослежена следующая стратиграфия (рис. 37):

- дерновый слой мощностью до 0,05 м;
- коричневая гумусированная супесь мощностью до 0,2 м;
- светло-серая супесь мощностью до 0,15 м;
- серо-желтая супесь – видимая мощность 0,05 м и ниже.

Подп. и дата						
Взам. инв. №						
Инв. № дубл.						
Подп. и дата						
Инв. № подл.						
СУБ/2690.001.001/499-ДС1-2023-ТО						Лист
Ли	Изм.	№ докум.	Подп.	Дата		66

Археологические находки в шурфе отсутствуют. По окончании работ шурф был рекультивирован (рис. 38).

*Шурф 7.* Размеры шурфа 2х2 м, глубина до 0,3 м. Расположен западной части участка обследования (рис. 7, 39, 40).

В шурфе прослежена следующая стратиграфия (рис. 41):

- дерновый слой мощностью до 0,05 м;
- коричневая гумусированная супесь мощностью до 0,1 м;
- светло-серая супесь мощностью до 0,55 м;
- серо-желтая супесь – видимая мощность 0,1 м и ниже.

Археологические находки в шурфе отсутствуют. По окончании работ шурф был рекультивирован (рис. 42).

*Шурф 8.* Размеры шурфа 2х2 м, глубина до 0,3 м. Расположен северной части участка обследования (рис. 7, 43, 44).

В шурфе прослежена следующая стратиграфия (рис. 45):

- дерновый слой мощностью до 0,05 м;
- коричневая гумусированная супесь мощностью до 0,1 м;
- светло-серая супесь мощностью до 0,1 м;
- серо-желтая супесь – видимая мощность 0,05 м и ниже.

Археологические находки в шурфе отсутствуют. По окончании работ шурф был рекультивирован (рис. 46).

*Шурф 9.* Размеры шурфа 2х2 м, глубина до 0,2 м. Расположен в северной части участка обследования (рис. 7, 47, 48).

В шурфе прослежена следующая стратиграфия (рис. 49):

- дерновый слой мощностью до 0,05 м;
- коричневая гумусированная супесь мощностью до 0,1 м;
- серо-желтая супесь – видимая мощность 0,05 м и ниже.

Археологические находки в шурфе отсутствуют. По окончании работ шурф был рекультивирован (рис. 50).

*Шурф 10.* Размеры шурфа 2х2 м, глубина до 0,3 м. Был заложен в северо-восточной части участка (рис. 7, 51, 52).

Инв. № подл.	Подп. и дата	Инв. № дубл.	Взам. инв. №	Подп. и дата	Ли	Изм.	№ докум.	Подп.	Дата	СУБ/2690.001.001/499-ДС1-2023-ТО	Лист
											67

В шурфе прослежена следующая стратиграфия (рис. 53):

- дерновый слой мощностью до 0,05 м;
- коричневая гумусированная супесь мощностью до 0,1 м;
- серо-желтая супесь – видимая мощность 0,15 м и ниже.

Археологические находки в шурфе отсутствуют. По окончании работ шурф был рекультивирован (рис. 54).

*Шурф 11.* Размеры шурфа 2х2 м, глубина до 0,3 м Был заложен в юго-западной части участка (рис. 7, 55, 56).

В шурфе прослежена следующая стратиграфия (рис. 57):

- дерновый слой мощностью до 0,05 м;
- коричневая гумусированная супесь мощностью до 0,15 м;
- серо-желтая супесь – видимая мощность 0,1 м и ниже.

Археологические находки в шурфе отсутствуют. По окончании работ шурф был рекультивирован (рис. 58).

*Шурф 12.* Размеры шурфа 2х2 м, глубина до 0,45 м. Был заложен в юго-западной части участка (рис. 7, 59, 60).

В шурфе прослежена следующая стратиграфия (рис. 61):

- дерновый слой мощностью до 0,05 м;
- коричневая гумусированная супесь мощностью до 0,15 м;
- серо-желтая супесь – видимая мощность 0,2 м и ниже.

Археологические находки в шурфе отсутствуют. По окончании работ шурф был рекультивирован (рис. 62).

*Шурф 13.* Размеры шурфа 2х2 м, глубина до 0,35 м. Расположен в южной части участка (рис. 7, 63, 64).

В шурфе прослежена следующая стратиграфия (рис. 65):

- дерновый слой мощностью до 0,05 м;
- коричневая гумусированная супесь мощностью до 0,15 м;
- серо-желтая супесь – видимая мощность 0,15 м и ниже.

Археологические находки в шурфе отсутствуют. По окончании работ шурф был рекультивирован (рис. 66).

Инв. № подл.	Подп. и дата					
	Инв. № дубл.	Взам. инв. №				
		Подп. и дата				
	Инв. № подл.					
	Подп. и дата					
Ли	Изм.	№ докум.	Подп.	Дата	СУБ/2690.001.001/499-ДС1-2023-ТО	
					Лист 68	

*Шурф 14.* Размеры шурфа 2х2 м, глубина до 0,4 м. Заложен в центральной части участка обследования (рис. 7, 67, 68).

В шурфе прослежена следующая стратиграфия (рис. 69):

- дерновый слой мощностью до 0,05 м;
- коричневая гумусированная супесь мощностью до 0,15 м;
- светло-серая супесь мощностью до 0,1 м;
- серо-желтая супесь – видимая мощность 0,1 м и ниже.

Археологические находки в шурфе отсутствуют. По окончании работ шурф был рекультивирован (рис. 70).

*Шурф 15.* Размеры шурфа 2х2 м, глубина 0,4 м. Расположен в восточной части участка (рис. 7, 71, 72).

В шурфе прослежена следующая стратиграфия (рис. 73):

- дерновый слой мощностью до 0,05 м;
- коричневая гумусированная супесь мощностью до 0,2 м;
- светло-серая супесь мощностью до 0,05 м;
- серо-желтая супесь – видимая мощность 0,1 м и ниже.

Археологические находки в шурфе отсутствуют. По окончании работ шурф был рекультивирован (рис. 74).

*Шурф 16.* Размеры шурфа 2х2 м, глубина до 0,45 м. Расположен в восточной части участка (рис. 7, 75, 76).

В шурфе прослежена следующая стратиграфия (рис. 77):

- дерновый слой мощностью до 0,05 м;
- коричневая гумусированная супесь мощностью до 0,25 м;
- серо-желтая супесь – видимая мощность 0,15 м и ниже.

Археологические находки в шурфе отсутствуют. По окончании работ шурф был рекультивирован (рис. 78).

*Шурф 17.* Размеры шурфа 2х2 м, глубина до 0,3 м. Расположен в юго-западной части участка (рис. 7, 79, 80).

В шурфе прослежена следующая стратиграфия (рис. 81):

- дерновый слой мощностью до 0,05 м;

Инд. № подл.	Подп. и дата	Инд. № дубл.	Взам. инв. №	Подп. и дата	Ли	Изм.	№ докум.	Подп.	Дата	СУБ/2690.001.001/499-ДС1-2023-ТО	Лист
											69

- коричневая гумусированная супесь мощностью до 0,15 м;
- серо-желтая супесь – видимая мощность 0,05 м и ниже.

Археологические находки в шурфе отсутствуют. По окончании работ шурф был рекультивирован (рис. 82).

*Шурф 18.* Размеры шурфа 2х2 м, глубина до 0,3 м. Был заложен в юго-западной части участка (рис. 7, 83, 84).

В шурфе прослежена следующая стратиграфия (рис. 85):

- дерновый слой мощностью до 0,05 м;
- коричневая гумусированная супесь мощностью до 0,15 м;
- серо-желтая супесь – видимая мощность 0,1 м и ниже.

Археологические находки в шурфе отсутствуют. По окончании работ шурф был рекультивирован (рис.86).

*Шурф 19.* Размеры шурфа 2х2 м, глубина до 0,3 м. Был заложен в южной части участка обследования (рис.7, 87, 88).

В шурфе прослежена следующая стратиграфия (рис. 89):

- дерновый слой мощностью до 0,05 м;
- коричневая гумусированная супесь мощностью до 0,15 м;
- серо-желтая супесь – видимая мощность 0,05 м и ниже.

Археологические находки в шурфе отсутствуют. По окончании работ шурф был рекультивирован (рис.90).

*Шурф 20.* Размеры шурфа 2х2 м, глубина до 0,3 м. Был заложен на песчаной возвышенности в 200 м к западу от русла р. Волгомка, у просеки действующей линии газопровода в 3,8 км к северо-западу от д. Кумин Бор (рис. 91, 95, 96)

В шурфе прослежена следующая стратиграфия (рис. 97)

- дерновый слой мощностью до 0,05 м;
- коричневая гумусированная супесь мощностью до 0,05 м;
- желтая супесь – видимая мощность 0,20 м и ниже.

Археологические находки в шурфе отсутствуют. По окончании работ шурф был рекультивирован (рис. 98).

Подп. и дата
Взам. инв. №
Инв. № дубл.
Подп. и дата
Инв. № подл.

Ли	Изм.	№ докум.	Подп.	Дата

*Шурф 21.* Размеры шурфа 2х2 м, глубина до 0,3 м. Расположен в 20 м к западу от русла р. Волгомка, у просеки действующей линии газопровода в 3,8 км к северо-западу от д. Кумин Бор (рис. 91, 99, 100).

В шурфе прослежена следующая стратиграфия (рис. 101):

- дерновый слой мощностью до 0,05 м;
- коричневая гумусированная супесь мощностью до 0,05 м;
- желтая супесь – видимая мощность 0,15 м и ниже.

Археологические находки в шурфе отсутствуют. По окончании работ шурф был рекультивирован (рис. 102).

*Шурф 22.* Размеры шурфа 1х1 м, глубина до 0,3 м. Расположен в 50 м к северу от русла р. Волгомка, у просеки действующей линии газопровода (рис. 91, 105, 106).

В шурфе прослежена следующая стратиграфия (рис. 107):

- дерновый слой мощностью до 0,05 м;
- подзол мощностью до 0,05 м;
- желтая супесь – видимая мощность 0,2 м и ниже.

Археологические находки в шурфе отсутствуют. По окончании работ шурф был рекультивирован (рис. 108).

*Шурф 23.* Размеры шурфа 1х1 м, глубина до 0,4 м. Расположен в 20 м к югу от русла р. Волгомка, у просеки действующей линии газопровода (рис. 91, 109, 110).

В шурфе прослежена следующая стратиграфия (рис. 111):

- дерновый слой мощностью до 0,05 м;
- коричневая гумусированная супесь мощностью до 0,05 м;
- желтая супесь – видимая мощность 0,3 м и ниже.

Археологические находки в шурфе отсутствуют. По окончании работ шурф был рекультивирован (рис. 112).

*Шурф 24.* Размеры шурфа 1х1 м, глубина до 0,45 м. Расположен на расстоянии 2,23 км к северу от грунтовой дороги на д. Кумин Бор, у просеки действующей линии газопровода (рис. 91, 113, 114).

Инв. № подл.	Подп. и дата				
	Взам. инв. №				
	Инв. № дубл.				
	Подп. и дата				
					СУБ/2690.001.001/499-ДС1-2023-ТО
Ли	Изм.	№ докум.	Подп.	Дата	Лист 71

В шурфе прослежена следующая стратиграфия (рис. 115):

- дерновый слой мощностью до 0,05 м;
- подзол мощностью до 0,05 м;
- желтая супесь – видимая мощность 0,35 м и ниже.

Археологические находки в шурфе отсутствуют. По окончании работ шурф был рекультивирован (рис. 116).

*Шурф 25.* Размеры шурфа 1х1 м, глубина до 0,45 м. Расположен на расстоянии 2,11 км к северу от грунтовой дороги на д. Кумин Бор, у просеки действующей линии газопровода (рис. 91, 117, 118).

В шурфе прослежена следующая стратиграфия (рис. 119):

- дерновый слой мощностью до 0,05 м;
- подзол мощностью до 0,05 м;
- желтая супесь – видимая мощность 0,35 м и ниже.

Археологические находки в шурфе отсутствуют. По окончании работ шурф был рекультивирован (рис. 120).

*Шурф 26.* Размеры шурфа 1х1 м, глубина до 0,45 м. Расположен на расстоянии 1,85 км к северу от грунтовой дороги на д. Кумин Бор, у просеки действующей линии газопровода (рис. 91, 121, 122).

В шурфе прослежена следующая стратиграфия (рис. 123):

- дерновый слой мощностью до 0,05 м;
- подзол мощностью до 0,05 м;
- желтая супесь – видимая мощность 0,35 м и ниже.

Археологические находки в шурфе отсутствуют. По окончании работ шурф был рекультивирован (рис. 124).

*Шурф 27.* Размеры шурфа 1х1 м, глубина до 0,45 м. Расположен на расстоянии 1,65 км к северу от грунтовой дороги на д. Кумин Бор, у просеки действующей линии газопровода (рис. 91, 125, 126).

В шурфе прослежена следующая стратиграфия (рис. 127):

- дерновый слой мощностью до 0,05 м;
- подзол мощностью до 0,05 м;

Инв. № подл.	Подп. и дата	Инв. № дубл.	Взам. инв. №	Подп. и дата	Ли	Изм.	№ докум.	Подп.	Дата	СУБ/2690.001.001/499-ДС1-2023-ТО	Лист
											72



- желтая супесь – видимая мощность 0,35 м и ниже.

Археологические находки в шурфе отсутствуют. По окончании работ шурф был рекультивирован (рис. 128).

*Шурф 28.* Размеры шурфа 1x1 м, глубина до 0,3 м. Расположен на расстоянии 1,0 км к северу от грунтовой дороги на д. Кумин Бор, у просеки действующей линии газопровода (рис. 91, 129, 130).

В шурфе прослежена следующая стратиграфия (рис. 131):

- дерновый слой мощностью до 0,05 м;
- подзол мощностью до 0,05 м;
- желтая супесь – видимая мощность 0,2 м и ниже.

Археологические находки в шурфе отсутствуют. По окончании работ шурф был рекультивирован (рис. 132).

*Шурф 29.* Размеры шурфа 1x1 м, глубина до 0,4 м. Расположен на расстоянии 870 м к северу от грунтовой дороги на д. Кумин Бор, у просеки действующей линии газопровода (рис. 91, 133, 134).

В шурфе прослежена следующая стратиграфия (рис. 135):

- дерновый слой мощностью до 0,05 м;
- подзол мощностью до 0,05 м;
- желтая супесь – видимая мощность 0,3 м и ниже.

Археологические находки в шурфе отсутствуют. По окончании работ шурф был рекультивирован (рис. 136).

*Шурф 30.* Размеры шурфа 1x1 м, глубина до 0,4 м. Расположен на расстоянии 440 м к северу от грунтовой дороги на д. Кумин Бор, у просеки действующей линии газопровода (рис. 91, 137, 138).

В шурфе прослежена следующая стратиграфия (рис. 139):

- дерновый слой мощностью до 0,05 м;
- подзол мощностью до 0,05 м;
- желтая супесь – видимая мощность 0,3 м и ниже.

Археологические находки в шурфе отсутствуют. По окончании работ шурф был рекультивирован (рис. 140).

Подп. и дата
Взам. инв. №
Инв. № дубл.
Подп. и дата
Инв. № подл.

Ли	Изм.	№ докум.	Подп.	Дата

*Шурф 31.* Размеры шурфа 1x1 м, глубина до 0,35 м. Расположен на расстоянии 250 м к северу от грунтовой дороги на д. Кумин Бор, у просеки действующей линии газопровода (рис. 91, 141, 142).

В шурфе прослежена следующая стратиграфия (рис. 143):

- дерновый слой мощностью до 0,05 м;
- подзол мощностью до 0,05 м;
- желтая супесь – видимая мощность 0,25 м и ниже.

Археологические находки в шурфе отсутствуют. По окончании работ шурф был рекультивирован (рис. 144).

*Шурф 32.* Размеры шурфа 1x1 м, глубина до 0,4 м. Расположен на расстоянии 250 м к северу от грунтовой дороги на д. Кумин Бор, у просеки действующей линии газопровода (рис. 91, 145, 146).

В шурфе прослежена следующая стратиграфия (рис. 147):

- дерновый слой мощностью до 0,05 м;
- подзол мощностью до 0,05 м;
- желтая супесь – видимая мощность 0,3 м и ниже.

Археологические находки в шурфе отсутствуют. По окончании работ шурф был рекультивирован (рис. 148).

*Шурф 33.* Размеры шурфа 1x1 м, глубина до 0,4 м. Расположен на расстоянии 35 м к северу от грунтовой дороги на д. Кумин Бор, у просеки действующей линии газопровода (рис. 91, 149, 150).

В шурфе прослежена следующая стратиграфия (рис. 151):

- дерновый слой мощностью до 0,05 м;
- подзол мощностью до 0,05 м;
- желтая супесь – видимая мощность 0,3 м и ниже.

Археологические находки в шурфе отсутствуют. По окончании работ шурф был рекультивирован (рис. 152).

Инв. № подл.	Подп. и дата	Инв. № дубл.	Взам. инв. №	Подп. и дата	Ли	Изм.	№ докум.	Подп.	Дата	СУБ/2690.001.001/499-ДС1-2023-ТО	Лист
											74



(археологического) наследия не выявлено. Объекты, обладающие признаками объекта культурного наследия, отсутствуют.

  
 \_\_\_\_\_ к.и.н. Н.Ф. Соловьева

Инв. № подл.	Подп. и дата	Ина. № дубл.	Взom. инв. №	Подп. и дата	Лист
Ли	Изм.	№ докум.	Подп.	Дата	

## СПИСОК ИСТОЧНИКОВ И ЛИТЕРАТУРЫ

1. Александровский и др., 2009 - Александровский А.Л., Арсланов Х.А., Давыдова Н.Н., Долуханов П.М., Зайцева Г.И., Кирпичников А.Н., Кузнецов Д.Д., Лавенто М., Лудикова А.В., Носов Е.Н., Севельева Л.А., Сапелко Т.В., Субетто Д.А. Новые данные относительно трансгрессии Ладожского озера, образования реки Невы и земледельческого освоения Северо-Запада России // Доклады Академии Наук Т. 424, №5. СПб. 2009. С.1-5.
2. Богуславский, 1988 - Богуславский О.И. Древнейший погребальный памятник юго-восточного Приладожья // НиНЗИА, вып. 1. Новгород. 1988. С. 30-32.
3. Богуславский, 1991 - Богуславский О.И. Южное Приладожье во второй половине I- начале II тысячелетия (Опыт историко-культурной периодизации)// Автореф. канд. дисс. СПб. 1991.
4. Богуславский, 1994 - Богуславский О.И. Новые открытия в юго-восточном Приладожье //Новые источники по археологии Северо-Запада СПб, 1994: 77-106.
5. Бранденбург, 1895 - Бранденбург Н.Е. Курганы Южного Приладожья.// МАР № 18. СПб. 1895.
6. Бранденбург 1896 - Бранденбург Н.Е. Старая Ладога. СПб.
7. Бранденбург, 1887 – Бранденбург Н.Е. О признаках курганных могил языческих славян в северной полосе России.// Труды VII археологического съезда в Ярославле. Т.1. С.1-23. М. 1890.
8. Голубева, 1987 - Голубева Л. А., 1987. Весь // Финно-угры и балты в эпоху средневековья. М.: 52—64.
9. Гурина, 1961 - Гурина Н.Н. Древняя история Северо-Запада Европейской части СССР.
10. Давидан О.И. 1974. Изделия из рога и кости Старой Ладоги как исторический источник // Автореф. канд. дис. Л. 1974.
11. Давидан О.И. 1975. К вопросу о контактах древней Ладоги со Скандинавией // СС. Вып. 16. Л. 1975.

Инв. № подл.	Подп. и дата	Инв. № дубл.	Взам. инв. №	Подп. и дата	Ли	Изм.	№ докум.	Подп.	Дата	СУБ/2690.001.001/499-ДС1-2023-ТО	Лист
											77

12. Давидан О.И. 1976. Стратиграфия нижнего слоя Староладожского городища и вопросы датировки // АСГЭ. Вып.17. Л. 1976.
13. Давидан О.И. 1977. К вопросу об организации костерезного ремесла в древней Ладоге // АСГЭ. Вып.18. Л. 1977.
14. Давидан О.И. 1980. Бронзолитейное дело в Старой Ладоге // АСГЭ. Вып.21. Л. 1980.
15. Давидан О.И. 1981а. Ткани Старой Ладоги // АСГЭ. Вып.22. Л. 1981.
16. Давидан О.И. 1981б. Этнокультурные контакты Старой Ладоги VIII—XIII вв. (По материалам Земляного городища) // Контакты и взаимодействие древних культур: КТД НК. Л. 1981.
17. Давидан О.И. 1984. Янтарь Старой Ладоги // АСГЭ. Вып. 25. Л. 1984.
18. Давидан О.И. 1986. Этнокультурные контакты Старой Ладоги VIII–IX веков. // АСГЭ. Вып. 27. Л. 1986.
19. Давидан, 1991 - Давидан О. И. Деревянная посуда Старой Ладоги VIII-IX вв. // АСГЭ. 1991. [Вып.] 31. С. 131-135.
20. Жилин, 2001 – Жилин М.Г. Костяная индустрия мезолита лесной зоны Восточной Европы. М. 2001.
21. Жульников, 2005 - Жульников А.М. Поселения эпохи раннего металла Юго-Западного Прибеломорья. Петрозаводск. 2005.
22. Извлечение, 1884 - Извлечение из протоколов комиссии по производству химико-технических анализов древних бронз. // ИАК. Т.10. Вып.3-6. СПб. 1884.
23. Иностранцев, 1882 – Иностранцев А.А. Доисторический человек каменного века побережья Ладожского озера. СПб. 1882.
24. Историко-статистические сведения о С.-Петербургской епархии, 1884. - Историко-статистические сведения о С.-Петербургской епархии. Выпуск 9. Издание С.-Петербургского епархиального историко-статистического комитета. СПб., 1884.
25. Кирпичников, 1980 – Кирпичников А.Н. Новооткрытая каменная Ладожская крепость IX-X вв. // Памятники культуры. Новые открытия. Л. 1980. С. 441-455.

Инв. № подл.	Подп. и дата	Инв. № дубл.	Взам. инв. №	Подп. и дата	Ли	Изм.	№ докум.	Подп.	Дата	СУБ/2690.001.001/499-ДС1-2023-ТО	Лист
											78

26. Кирпичников, 1984 – Кирпичников А.Н. Каменные крепости новгородской земли. Л. 1984.
27. Кирпичников, 1985 – Кирпичников А.Н. Раннесредневековая Ладога (итоги археологических исследований. // Средневековая Ладога. Л. 1985. С. 3-26.
28. Кирпичников, 1985 – Кирпичников А.Н. К характеристике общественного строя начальной Руси. // Ладога и Ладожская земля в эпоху Средневековья. Вып. 4. СПб. 2014. С. 5-6.
29. Кирпичников, Назаренко, 1997 - Кирпичников А. Н., Назаренко В.А. Деревянные сооружения Старой Ладоги по раскопкам 1984-1992 гг. //Древности Поволховья. СПб. С. 63-82: ил.
30. Книга Обонежской пятины - Книга Обонежской пятины, Заонежской половины, письма Ондreja Васильевича Плещеева и подьячего Семейки Кузьмина, 7091 года (1582-1583 г.) // Неволин К. А. О пятинах и погостах новгородских в XVI веке, с приложением карты. Записки Императорского Русского Географического Общества. Книжка VIII. Спб: Тип. императорской Академии Наук, 1853. Приложение VI.
31. Конецкий, Торопов,1996 - Конецкий В.Я., Торопов С.Е. Горшки с железными обручами в древнерусских погребениях Северо-Запада. К вопросу об одном «этноопределяющем признаке». // НиНЗИА. Вып.10. Новгород. 1996.
32. Конецкий, 2000 - Конецкий В.Я. Изучение древнейших пахотных орудий Новгородской земли. // НиНЗИА. Вып.14. Новгородю 2000.
33. Корзухина, 1961 - Корзухина Г. Ф. О времени появления укрепленного поселения в Ладоге (по археологическим данным) // СА. 1961. - №3. - С.76-84.
34. Корзухина, 1971 - Корзухина Г.Ф. Курган в урочище Плакун близ Ладоги.// КСИА. Вып.125. М. 1971. С. 59-65.
35. Корзухина, 1976 - Корзухина Г.Ф. Об Одине и кресалах Прикамья.// Средневековая Русь. М. 1976.
36. Косменко, 1996 - Косменко М.Г. Бронзовый век. // Археология Карелии. Петрозаводск. 1996. С. 185-215.
37. Кочкуркина, 1986 – Кочкуркина С.И. Корела и Русь. Л. 1986.

Ивл. № подл	Подп. и дата	Ивл. № дубл.	Взам. ивл. №	Подп. и дата	Ли	Изм.	№ докум.	Подп.	Дата	СУБ/2690.001.001/499-ДС1-2023-ТО	Лист
											79

38. Кочкуркина, 1989 – Кочкуркина С.И. Памятники Юго-Восточного Приладожья и Прионежья X-XIII в. Петрозаводск. 1989.
39. Кузьмин, 1988 - Кузьмин С.Л. Некоторые жилищно-хозяйственные комплексы X в. Старой Ладogi ( по материалам раскопок В.И. Равдоникаса). // Тихвинский сборник. Вып. 1. Тихвин. с. 80-81.
40. Кузьмин, Петров, 1990 - Кузьмин С.Л., Петров Н.И. – «Большие дома» Северо-Западной Руси VIII-XI вв.// Новгород и Новгородская земля. История и археология. Новгород. 1990.
41. Кузьмин, 1997. Ярусная стратиграфия нижних слоев Староладожского городища. // Памятники старины. Концепции. Версии. Открытия. Т. 1. СПб–Псков. 1997.
42. Кузьмин, 1999 - Кузьмин С.Л. Сопки Нижнего Поволховья. Взгляд на проблему на исходе XXв.// Раннесредневековые древности Северной Руси и ее соседей. СПб. 1999. С. 89-99.
43. Кузьмин, 2000 - Кузьмин С. Л. Ладога в эпоху раннего средневековья (середина VIII -начало XII вв.)// <http://www.ladogamuseum.ru/article/kuzmin/>
44. Лапшин, 1995 – Лапшин В.В. Археологическая карта Ленинградской области. Часть.2 Восточные и северные районы. СПб. 1995.
45. Марков, 1910 – Марков А. Топография кладов восточных монет (сасанидских и куфических). СПб.1900.
46. Мурашова, Мыслина, 2009 - Мурашова Н.В., Мыслина Л.П. Дворянские усадьбы Санкт-Петербургской губернии. Южное Приладожье: Волховский и Кировский районы. СПб. 2009.
47. Назаренко, 1985 - Назаренко В. А. Могильник в урочище Плакун. // Средневековая Ладога. Л. 1985.
48. Носов, 1976 - Носов Е.Н. Поселение у волховских порогов // КСИА. Вып. 146, 1976. С. 76-81.
49. Носов, 1977 - Носов Е.Н. Некоторые вопросы домостроительства Старой Ладogi. //КСИА. Вып. 150. М. 1977. С. 10-16.

Инд. № подл.	Подп. и дата	Инд. № дубл.	Взам. инв. №	Подп. и дата	Ли	Изм.	№ докум.	Подп.	Дата	СУБ/2690.001.001/499-ДС1-2023-ТО	Лист
											80



50. Носов, 1985 – Носов Е.Н. Сопковидная насыпь близ урочища Плакун в Старой Ладого. // Средневековая Ладога. Новые археологические открытия и исследования. Л. 1985.
51. Носов, 1991 - Носов Е. Н. Археологические памятники верховьев Волхова и Ильменского Поозерья конца I тыс. н. э. (каталог памятников) // Материалы по археологии Новгородской земли. 1990 (1991). С. 5-37: ил., карт.
52. Носов, 2004 - Носов Е.Н., И.И. Еремеев, Дорофеева Т.С., Медведева М.В., Хвоцинская Н.В., Юшкова М.А. Новые раскопки Рюрикова городища и Шкуриной Горки // НиНЗИА, Вып. 18. Новгород 2004. С.18-22.
53. Описание Санкт-Петербургской губернии, 1838 - Описание Санкт-Петербургской губернии по уездам и станам. — СПб.: Губернская Типография, 1838. С. 88.
54. Орлов, 1982 - Орлов С.Н. Памятники эпохи раннего железного века и средневековья в долине р.Волхова. // Северная Русь и ее соседи в эпоху раннего средневековья. Л. 1982. С. 94-98.
55. Отчет ИАК, 1907 - Отчет Императорской Археологической Комиссии за 1904 г. Отдел II. Случайные находки и приобретения. С.-Петербургская губерния. СПб., 1907.
56. Ошибкина, 1987 - Ошибкина С.В. Энеолит и бронзовый век Севера Европейской части СССР // Эпоха бронзы лесной полосы СССР. Археология СССР. М 1987. С. 147-156.
57. Петренко, 1985 – Петренко В.П. Раскоп на Варяжской улице (постройки и планировка). // Средневековая Ладога. М. 1985.
58. Петренко, Шитова, 1985 - Петренко В.П., Шитова Т.Б. Любшанское городище и средневековые поселения Поволховья // Средневековая Ладога, Л., 1985: 181-191.
59. Петренко, 1994 – Петренко В.П. Погребальный обряд населения Северной Руси VIII-X в. Сопки Северного Поволховья. СПб. 1994.

Инв. № подл.	Подп. и дата	Инв. № дубл.	Взам. инв. №	Подп. и дата	Ли	Изм.	№ докум.	Подп.	Дата	СУБ/2690.001.001/499-ДС1-2023-ТО	Лист
											81

60. Плохов, 2007 – Плохов А.В. О связи нижнего Поволжья с Западной Европой по керамическим материалам. // Северная Русь и народы Балтики. СПб. 2007.
61. Потин, 1967 – Потин В.М. Топография находок западноевропейских монет X-XIII в. на территории Древней Руси. // Тр. ГЭ. Т.9. Л. 1967.
62. Раппопорт, 1952 – Раппопорт П.А. Из истории военно-исторического искусства Древней Руси. // МИА. № 31. М.1952.
63. Репников, 1911 - Репников Н.И. Раскопки 1909 г. в Старой Ладого // СНОЛД. Вып. 4.
64. Репников, 1915а - Репников Н.И. Разведки и раскопки в Тихвинском и Шлиссельбургском у. // ЗОРСА. Т. IX.
65. Репников, 1915б - Репников Н.И. Старая Ладога // СНОЛД. Вып. 7.
66. Репников, 1948 - Репников Н.И. Раскопки в городище Старой Ладого // Старая Ладога. Л.
67. Розанова и др., 2008 – Розанова Л.С., Терехова Н.Н., Рябинин Е.А., Щеглова О.А. Металлографическое исследование железных изделий Любшанского городища. // Ладога и Ладожская земля в эпоху средневековья. СПб. 2008.
68. Рябинин, 1980 - Рябинин Е.А. Скандинавский производственный комплекс из Старой Ладого. // Скандинавский сборник. Вып. 25. Таллинн. 1980. С. 161-178.
69. Рябинин, 1985 - Рябинин Е. А. Новые открытия в Старой Ладого: (итоги раскопок на Земляном городище 1973-1975 гг.) // Средневековая Ладога. Л. С. 28-76: ил.
70. Рябинин, 1985 – Рябинин Е.А. Новые открытия в Старой Ладого (итоги раскопок на Земляном городище в 1973-1975 гг.) // Средневековая Ладога. Л. 1985.
71. Рябинин, 1987 - Рябинин Е. А. Работы Ижорской экспедиции // Археологические открытия 1985 год НАУКА 1987 г., стр.28 - 30.
72. Рябинин, 1987 – Рябинин Е.А. Работы Ижорской экспедиции. //АО-85. М. 1987.

Инв. № подл.	Подп. и дата	Инв. № дубл.	Взам. инв. №	Подп. и дата	Ли	Изм.	№ докум.	Подп.	Дата	СУБ/2690.001.001/499-ДС1-2023-ТО	Лист
											82



84. Тимофеев, 1993 - Тимофеев В.И. Памятники мезолита и неолита региона Петербурга и их место в системе балтийских культур каменного века // Древности Северо-Запада. СПб. 1993. С. 8-34.
85. Тимофеев, 1985 - Тимофеев В.И. Новые находки мезолита и раннего неолита в Ленинградской области // Новое в археологии Северо-Запада СССР. Л. 1985. С.11-19.
86. Тимофеев, 2002 - Тимофеев В.И. Поселение эпохи раннего металла Шкурина Горка (Волховский район Ленинградской области) // Славяне, финно-угры, скандинавы, волжские булгары. СПб. 2000. С.208-216.
87. Ходаковский, 1838 - Ходаковский З. Отрывок из путешествия Ходаковского по России. Ладога. Новгород // РИС. Т.3. Кн.2. СПб. 1838.
88. Ходаковский, 1844а.- Ходаковский З. Донесение о первых успехах путешествия в России Зориана Долуга-Ходаковского. // РИС. Т.7. СПб 1844.
89. Ходаковский, 1844б- Ходаковский З. Жальники // РИС. Т.7. СПб. 1844.
90. Ходаковский, 1844в- Ходаковский З. Сопки // РИС. Т.7. СПб. 1844
91. Чернягин, 1941 - Чернягин Н.Н.1941. Длинные курганы и сопки // МИА. № 6.
92. Юшкова, 2009 - Юшкова М.А. Эпоха бронзы и ранний железный век в юго-восточной части бассейна Финского залива. Канд. дисс. СПб. 2009.

Инв. № подл	Подп. и дата					
	Взам. инв. №					
	Инв. № дубл.					
	Подп. и дата					
	Инв. № подл					
Ли	Изм.	№ докум.	Подп.	Дата	СУБ/2690.001.001/499-ДС1-2023-ТО	Лист
						84

## СПИСОК ИЛЛЮСТРАЦИЙ

Рис. 1. Ленинградская область. Волховский район. Сясьстройское ГП. Участок обследования на карте Ленинградской области.

Рис. 2. Ленинградская область. Волховский район. Сясьстройское ГП. Участки обследования на карте Волховского района.

Рис. 3. Ленинградская область. Волховский район. Сясьстройское ГП. Ортофотоплан границ участков обследования и мест расположения ближайших памятников археологии.

Рис. 4. Ленинградская область. Волховский район. Сясьстройское ГП. Участки обследования на топографической карте 1792 г.

Рис. 5. Ленинградская область. Волховский район. Сясьстройское ГП. Участки обследования на топографической карте 1834 г.

Рис. 6. Ленинградская область. Волховский район. Сясьстройское ГП. Участки обследования на топографической карте 1916 г.

Рис. 7. Ленинградская область. Волховский район. Сясьстройское ГП. План участка обследования 1 с указанием мест закладки шурфов.

Рис. 8. Ленинградская область. Волховский район. Сясьстройское ГП. Общий вид северо-восточной части участка обследования. Вид с В.

Рис. 9. Ленинградская область. Волховский район. Сясьстройское ГП. Общий вид северо-восточной части участка обследования. Вид с СВ.

Рис. 10. Ленинградская область. Волховский район. Сясьстройское ГП. Общий вид северной части участка обследования. Вид с В.

Рис. 11. Ленинградская область. Волховский район. Сясьстройское ГП. Общий вид центральной части участка обследования. Вид с В.

Рис. 12. Ленинградская область. Волховский район. Сясьстройское ГП. Общий вид юго-западной части участка обследования. Вид с Ю.

Рис. 13. Ленинградская область. Волховский район. Сясьстройское ГП. Общий вид юго-восточной части участка обследования. Вид с З.

Рис. 14. Ленинградская область. Волховский район. Сясьстройское ГП. Общий вид юго-восточной части участка обследования. Вид с СЗ.

Инв. № подл.	Подп. и дата	Инв. № дубл.	Взам. инв. №	Подп. и дата	Ли	Изм.	№ докум.	Подп.	Дата	СУБ/2690.001.001/499-ДС1-2023-ТО	Лист
											85

Рис. 15. Ленинградская область. Волховский район. Сясьстройское ГП.  
Шурф 1. Вид до начала работ. Вид с Ю.

Рис. 16. Ленинградская область. Волховский район. Сясьстройское ГП.  
Шурф 1. Зачистка по слою серо-желтой супеси. Вид с Ю.

Рис. 17. Ленинградская область. Волховский район. Сясьстройское ГП.  
Шурф 1. Стратиграфия северной стенки. Вид с Ю.

Рис. 18. Ленинградская область. Волховский район. Сясьстройское ГП.  
Шурф 1. Рекультивация. Вид с Ю.

Рис. 19. Ленинградская область. Волховский район. Сясьстройское ГП.  
Шурф 2. Общий вид до начала работ. Вид с С.

Рис. 20. Ленинградская область. Волховский район. Сясьстройское ГП.  
Шурф 2. Зачистка по слою серо-желтой супеси. Вид с С.

Рис. 21. Ленинградская область. Волховский район. Сясьстройское ГП.  
Шурф 2. Стратиграфия южной стенки. Вид с С.

Рис. 22. Ленинградская область. Волховский район. Сясьстройское ГП.  
Шурф 2. Рекультивация. Вид с С.

Рис. 23. Ленинградская область. Волховский район. Сясьстройское ГП.  
Шурф 3. Общий вид с С.

Рис. 24. Ленинградская область. Волховский район. Сясьстройское ГП.  
Шурф 3. Зачистка по слою серо-желтой супеси. Вид с С.

Рис. 25. Ленинградская область. Волховский район. Сясьстройское ГП.  
Шурф 3. Стратиграфия южной стенка. Вид с С.

Рис. 26. Ленинградская область. Волховский район. Сясьстройское ГП.  
Шурф 3. Рекультивация. Вид с С.

Рис. 27. Ленинградская область. Волховский район. Сясьстройское ГП.  
Шурф 4. Вид до начала работ. Вид с Ю.

Рис. 28. Ленинградская область. Волховский район. Сясьстройское ГП.  
Шурф 4. Зачистка по слою серо-желтой супеси. Вид с Ю.

Рис. 29. Ленинградская область. Волховский район. Сясьстройское ГП.  
Шурф 4. Стратиграфия северной стенки. Вид с Ю.

Подп. и дата
Взам. инв. №
Инв. № дубл.
Подп. и дата
Инв. № подл.

Ли	Изм.	№ докум.	Подп.	Дата

Рис. 30. Ленинградская область. Волховский район. Сясьстройское ГП. Шурф 4. Рекультивация. Вид с Ю.

Рис. 31. Ленинградская область. Волховский район. Сясьстройское ГП. Шурф 5. Общий вид до начала работ. Вид с Ю.

Рис. 32. Ленинградская область Волховский район. Сясьстройское ГП. Шурф 5. Зачистка по слою серо-желтой супеси. Вид с Ю.

Рис. 33. Ленинградская область. Волховский район. Сясьстройское ГП. Шурф 5. Стратиграфия северной стенки. Вид с Ю.

Рис. 34. Ленинградская область. Волховский район. Сясьстройское ГП. Шурф 5. Рекультивация. Вид с Ю.

Рис. 35. Ленинградская область. Волховский район. Сясьстройское ГП. Шурф 6. Вид до начала работ. Вид с З.

Рис. 36. Ленинградская область. Волховский район. Сясьстройское ГП. Шурф 6. Зачистка по слою серо-желтой супеси. Вид с З.

Рис. 37. Ленинградская область. Волховский район. Сясьстройское ГП. Шурф 6. Стратиграфия восточной стенки шурфа. Вид с З.

Рис. 38. Ленинградская область. Волховский район. Сясьстройское ГП. Шурф 6. Рекультивация. Вид с З.

Рис. 39. Ленинградская область. Волховский район. Сясьстройское ГП. Шурф 7. Вид до начала работ. Вид с С.

Рис. 40. Ленинградская область. Волховский район. Сясьстройское ГП. Шурф 7. Зачистка по слою серо-желтой супеси. Вид с С.

Рис. 41. Ленинградская область. Волховский район. Сясьстройское ГП. Шурф 7. Стратиграфия южной стенки. Вид с С.

Рис. 42. Ленинградская область. Волховский район. Сясьстройское ГП. Шурф 7. Рекультивация. Вид с С.

Рис. 43. Ленинградская область. Волховский район. Сясьстройское ГП. Шурф 8. Общий вид до начала работ. Вид с З.

Рис. 44. Ленинградская область. Волховский район. Сясьстройское ГП. Шурф 8. Зачистка по слою серо-желтой супеси. Вид с З.

Инв. № подл.	Подп. и дата				
	Взам. инв. №				
Инв. № дубл.	Подп. и дата				
	Инв. № дубл.				
Инв. № подл.	Подп. и дата				
	Инв. № подл.				
Ли	Изм.	№ докум.	Подп.	Дата	Лист
					87

Рис. 45. Ленинградская область. Волховский район. Сясьстройское ГП. Шурф 8. Стратиграфия восточной стенки. Вид с З.

Рис. 46. Ленинградская область. Волховский район. Сясьстройское ГП. Шурф 8. Рекультивация. Вид с З.

Рис. 47. Ленинградская область. Волховский район. Сясьстройское ГП. Шурф 9. Общий вид до начала работ. Вид с З.

Рис. 48. Ленинградская область. Волховский район. Сясьстройское ГП.

Шурф 9. Зачистка по слою серо-желтой супеси. Вид с З.

Рис. 49. Ленинградская область. Волховский район. Сясьстройское ГП. Шурф 9. Стратиграфия восточной стенки. Вид с З.

Рис. 50. Ленинградская область. Волховский район. Сясьстройское ГП. Шурф 9. Рекультивация. Вид с З.

Рис. 51. Ленинградская область. Волховский район. Сясьстройское ГП. Шурф 10 до начала работ. Вид с Ю.

Рис. 52. Ленинградская область. Волосовский район. Большеврудское СП, Сабское СП. Шурф 10. Зачистка по слою серо-желтой супеси. Вид с Ю.

Рис. 53. Ленинградская область. Волховский район. Сясьстройское ГП. Шурф 10. Стратиграфия северной стенки. Вид с Ю.

Рис. 54. Ленинградская область. Волховский район. Сясьстройское ГП. Шурф 10. Рекультивация. Вид с Ю.

Рис. 55. Ленинградская область. Волосовский район. Большеврудское СП, Сабское СП. Шурф 11. Вид до начала работ. Вид с С.

Рис. 56. Ленинградская область. Волховский район. Сясьстройское ГП. Шурф 11. Зачистка по слою серо-желтой супеси. Вид с С.

Рис. 57. Ленинградская область. Волховский район. Сясьстройское ГП. Шурф 11. Стратиграфия южной стенки. Вид с С.

Рис. 58. Ленинградская область. Волховский район. Сясьстройское ГП. Шурф 11. Рекультивация. Вид с С.

Инв. № подл.	Подп. и дата	Инв. № дубл.	Взам. инв. №	Подп. и дата	Ли	Изм.	№ докум.	Подп.	Дата	СУБ/2690.001.001/499-ДС1-2023-ТО	Лист
											88



Рис. 59. Ленинградская область. Волховский район. Сясьстройское ГП.  
Шурф 12. Вид до начала работ. Вид с Ю.

Рис. 60. Ленинградская область. Волховский район. Сясьстройское ГП.  
Шурф 12. Зачистка по слою серо-желтой супеси. Вид с Ю.

Рис. 61. Ленинградская область. Волховский район. Сясьстройское ГП.  
Шурф 12. Стратиграфия северной стенки. Вид с Ю.

Рис. 62. Ленинградская область. Волховский район. Сясьстройское ГП.  
Шурф 12. Рекультивация. Вид с Ю.

Рис. 63. Ленинградская область. Волховский район. Сясьстройское ГП.  
Шурф 13. Вид до начала работ. Вид с З.

Рис. 64. Ленинградская область. Волховский район. Сясьстройское ГП.  
Шурф 13. Зачистка по слою серо-желтой супеси. Вид с З.

Рис. 65. Ленинградская область. Волховский район. Сясьстройское ГП.  
Шурф 13. Стратиграфия восточной стенки. Вид с З.

Рис. 66. Ленинградская область. Волховский район. Сясьстройское ГП.  
Шурф 13. Рекультивация. Вид с З.

Рис. 67. Ленинградская область. Волховский район. Сясьстройское ГП.  
Шурф 14. Вид до начала работ. Вид с С.

Рис. 68. Ленинградская область. Волховский район. Сясьстройское ГП.  
Шурф 14. Зачистка по слою серо-желтой супеси. Вид с С.

Рис. 69. Ленинградская область. Волховский район. Сясьстройское ГП.  
Шурф 14. Стратиграфия южной стенки. Вид с С.

Рис. 70. Ленинградская область. Волховский район. Сясьстройское ГП.  
Шурф 14. Рекультивация. Вид с С.

Рис. 71. Ленинградская область. Волховский район. Сясьстройское ГП.  
Шурф 15 до начала работ. Вид с Ю.

Рис. 72. Ленинградская область. Волховский район. Сясьстройское ГП.  
Шурф 15. Зачистка по слою серо-желтой супеси. Вид с Ю.

Рис. 73. Ленинградская область. Волховский район. Сясьстройское ГП.  
Шурф 15. Стратиграфия северной стенки. Вид с Ю.

Подп. и дата
Взам. инв. №
Инв. № дубл.
Подп. и дата
Инв. № подл.

Ли	Изм.	№ докум.	Подп.	Дата
----	------	----------	-------	------

Рис. 74. Ленинградская область. Волховский район. Сясьстройское ГП.  
Шурф 15. Рекультивация. Вид с Ю.

Рис. 75. Ленинградская область. Волховский район. Сясьстройское ГП.  
Шурф 16. Общий вид до начала работ. Вид с Ю.

Рис. 76. Ленинградская область. Волховский район. Сясьстройское ГП.  
Шурф 16. Зачистка по слою серо-желтой супеси. Вид с Ю.

Рис. 77. Ленинградская область. Волховский район. Сясьстройское ГП.  
Шурф 16. Стратиграфия северной стенки. Вид с Ю.

Рис. 78. Ленинградская область. Волховский район. Сясьстройское ГП.  
Шурф 16. Рекультивация. Вид с Ю.

Рис. 79. Ленинградская область. Волховский район. Сясьстройское ГП.  
Шурф 17. Общий вид до начала работ. Вид с С.

Рис. 80. Ленинградская область. Волховский район. Сясьстройское ГП.  
Шурф 17. Зачистка по слою серо-желтой супеси. Вид с С.

Рис. 81. Ленинградская область. Волховский район. Сясьстройское ГП.  
Шурф 17. Стратиграфия южной стенки. Вид с С.

Рис. 82. Ленинградская область. Волховский район. Сясьстройское ГП.  
Шурф 17. Рекультивация. Вид с С.

Рис. 83. Ленинградская область. Волховский район. Сясьстройское ГП.  
Шурф 18. Общий вид до начала работ. Вид с С.

Рис. 84. Ленинградская область. Волховский район. Сясьстройское ГП.  
Шурф 18. Зачистка по слою серо-желтой супеси. Вид с С.

Рис. 85. Ленинградская область. Волховский район. Сясьстройское ГП.  
Шурф 18. Стратиграфия южной стенки. Вид с С.

Рис. 86. Ленинградская область. Волховский район. Сясьстройское ГП.  
Шурф 18. Рекультивация. Вид с С.

Рис. 87. Ленинградская область. Волховский район. Сясьстройское ГП.  
Шурф 19. Общий вид до начала работ. Вид с Ю.

Рис. 88. Ленинградская область. Волховский район. Сясьстройское ГП.  
Шурф 19. Зачистка по слою серо-желтой супеси. Вид с Ю.

Инд. № подл.	Подп. и дата	Инд. № дубл.	Взам. инв. №	Подп. и дата	Ли	Изм.	№ докум.	Подп.	Дата	СУБ/2690.001.001/499-ДС1-2023-ТО	Лист
											90

Рис. 89. Ленинградская область. Волховский район. Сясьстройское ГП. Шурф 19. Стратиграфия северной стенки. Вид с Ю.

Рис. 90. Ленинградская область. Волховский район. Сясьстройское ГП. Шурф 19. Рекультивация. Вид с Ю.

Рис. 91. Ленинградская область. Волховский район. Сясьстройское ГП. План участка 2 с указанием мест закладки шурфов.

Рис. 92. Ленинградская область. Волховский район. Сясьстройское ГП. Общий вид участка обследования. Вид с В.

Рис. 93. Ленинградская область. Волховский район. Сясьстройское ГП. Общий вид участка обследования в месте пересечения р. Валгомка. Вид с В.

Рис. 94. Ленинградская область. Волховский район. Сясьстройское ГП. Общий вид участка обследования к западу от русла р. Валгомка. Вид с В.

Рис. 95. Ленинградская область. Волховский район. Сясьстройское ГП. Шурф 20. Общий вид до начала работ. Вид с В.

Рис. 96. Ленинградская область. Волховский район. Сясьстройское ГП. Шурф 20. Зачистка по слою желтой супеси. Вид с В.

Рис. 97. Ленинградская область. Волховский район. Сясьстройское ГП. Шурф 20. Стратиграфия западной стенки. Вид с В.

Рис. 98. Ленинградская область. Волховский район. Сясьстройское ГП. Шурф 20. Рекультивация. Вид с В.

Рис. 99. Ленинградская область. Волховский район. Сясьстройское ГП. Шурф 21. Общий вид до начала работ. Вид с С.

Рис. 100. Ленинградская область. Волховский район. Сясьстройское ГП. Шурф 21. Зачистка по слою желтой супеси. Вид с З.

Рис. 101. Ленинградская область. Волховский район. Сясьстройское ГП. Шурф 21. Стратиграфия восточной стенки. Вид с З.

Рис. 102. Ленинградская область. Волховский район. Сясьстройское ГП. Шурф 21. Рекультивация. Вид с З.

Рис. 103. Ленинградская область. Волховский район. Колчановское СП. Общий вид участка обследования в месте пересечения р. Валгомка. Вид с Ю.

Инв. № подл	Подп. и дата	Инв. № дубл.	Взам. инв. №	Подп. и дата	Ли	Изм.	№ докум.	Подп.	Дата	СУБ/2690.001.001/499-ДС1-2023-ТО	Лист
											91

Рис. 104. Ленинградская область. Волховский район. Колчановское СП. Общий вид участка обследования у грунтовой автодороги в сторону д. Кумин Бор. Вид с Ю.

Рис. 105. Ленинградская область. Волховский район. Колчановское СП. Шурф 22. Общий вид до начала работ. Вид с З.

Рис. 106. Ленинградская область. Волховский район. Колчановское СП. Шурф 22. Зачистка по слою желтой супеси. Вид с З.

Рис. 107. Ленинградская область. Волховский район. Колчановское СП. Шурф 22. Стратиграфия восточной стенки. Вид с З.

Рис. 108. Ленинградская область. Волховский район. Колчановское СП. Шурф 22. Рекультивация. Вид с З.

Рис. 109. Ленинградская область. Волховский район. Колчановское СП. Шурф 23. Общий вид до начала работ. Вид с В.

Рис. 110. Ленинградская область. Волховский район. Колчановское СП. Шурф 23. Зачистка по слою желтой супеси. Вид с В.

Рис. 111. Ленинградская область. Волховский район. Колчановское СП. Шурф 23. Стратиграфия западной стенки. Вид с В.

Рис. 112. Ленинградская область. Волховский район. Колчановское СП. Шурф 23. Рекультивация. Вид с В.

Рис. 113. Ленинградская область. Волховский район. Колчановское СП. Шурф 24. Общий вид до начала работ. Вид с З.

Рис. 114. Ленинградская область. Волховский район. Колчановское СП. Шурф 24. Зачистка по слою желтой супеси. Вид с З.

Рис. 115. Ленинградская область. Волховский район. Колчановское СП. Шурф 24. Стратиграфия восточной стенки. Вид с З.

Рис. 116. Ленинградская область. Волховский район. Колчановское СП. Шурф 24. Рекультивация. Вид с З.

Рис. 117. Ленинградская область. Волховский район. Колчановское СП. Шурф 25. Общий вид до начала работ. Вид с С.

Инв. № подл.	Подп. и дата				
	Взам. инв. №				
Инв. № дубл.	Подп. и дата				
	Взам. инв. №				
Инв. № подл.	Подп. и дата				
	Взам. инв. №				
Ли	Изм.	№ докум.	Подп.	Дата	Лист
					92

Рис.118. Ленинградская область. Волховский район. Колчановское СП. Шурф 25. Зачистка по слою желтой супеси. Вид с С.

Рис. 119. Ленинградская область. Волховский район. Колчановское СП. Шурф 25. Стратиграфия южной стенки. Вид с С.

Рис. 120. Ленинградская область. Волховский район. Колчановское СП. Шурф 25. Рекультивация. Вид с С.

Рис. 121. Ленинградская область. Волховский район. Колчановское СП. Шурф 26. Общий вид до начала работ. Вид с С.

Рис. 122. Ленинградская область. Волховский район. Колчановское СП. Шурф 26. Зачистка по слою желтой супеси. Вид с С.

Рис. 123. Ленинградская область. Волховский район. Колчановское СП. Шурф 26. Стратиграфия южной стенки. Вид с С.

Рис. 124. Ленинградская область. Волховский район. Колчановское СП. Шурф 26. Рекультивация. Вид с С.

Рис. 125. Ленинградская область. Волховский район. Колчановское СП. Шурф 27. Общий вид до начала работ. Вид с Ю.

Рис. 126. Ленинградская область. Волховский район. Колчановское СП. Шурф 27. Зачистка по слою желтой супеси. Вид с Ю.

Рис. 127. Ленинградская область. Волховский район. Колчановское СП. Шурф 27. Стратиграфия северной стенки. Вид с Ю.

Рис. 128. Ленинградская область. Волховский район. Колчановское СП. Шурф 27. Рекультивация. Вид с Ю.

Рис. 129. Ленинградская область. Волховский район. Колчановское СП. Шурф 28. Общий вид до начала работ. Вид с Ю.

Рис. 130. Ленинградская область. Волховский район. Колчановское СП. Шурф 28. Зачистка по слою желтой супеси. Вид с Ю.

Рис. 131. Ленинградская область. Волховский район. Колчановское СП. Шурф 28. Стратиграфия северной стенки. Вид с Ю.

Рис. 132. Ленинградская область. Волховский район. Колчановское СП. Шурф 28. Рекультивация. Вид с Ю.

Инв. № подл.	Подп. и дата	Ли	Изм.	№ докум.	Подп.	Дата	СУБ/2690.001.001/499-ДС1-2023-ТО	Лист
	Взам. инв. №							
Инв. № дубл.	Подп. и дата	Ли	Изм.	№ докум.	Подп.	Дата	СУБ/2690.001.001/499-ДС1-2023-ТО	Лист

Рис. 133. Ленинградская область. Волховский район. Колчановское СП. Шурф 29. Общий вид до начала работ. Вид с Ю.

Рис. 134. Ленинградская область. Волховский район. Колчановское СП. Шурф 29. Зачистка по слою желтой супеси. Вид с Ю.

Рис. 135. Ленинградская область. Волховский район. Колчановское СП. Шурф 29. Стратиграфия северной стенки. Вид с Ю.

Рис. 136. Ленинградская область. Волховский район. Колчановское СП. Шурф 29. Рекультивация. Вид с Ю.

Рис. 137. Ленинградская область. Волховский район. Колчановское СП. Шурф 30. Общий вид до начала работ. Вид с Ю.

Рис. 138. Ленинградская область. Волховский район. Колчановское СП. Шурф 30. Зачистка по слою желтой супеси. Вид с Ю.

Рис. 139. Ленинградская область. Волховский район. Колчановское СП. Шурф 30. Стратиграфия северной стенки. Вид с Ю.

Рис. 140. Ленинградская область. Волховский район. Колчановское СП. Шурф 30. Рекультивация. Вид с Ю.

Рис. 141. Ленинградская область. Волховский район. Колчановское СП. Шурф 31. Общий вид до начала работ. Вид с С.

Рис. 142. Ленинградская область. Волховский район. Колчановское СП. Шурф 31. Зачистка по слою желтой супеси. Вид с С.

Рис. 143. Ленинградская область. Волховский район. Колчановское СП. Шурф 31. Стратиграфия южной стенки. Вид с С.

Рис. 144. Ленинградская область. Волховский район. Колчановское СП. Шурф 31. Рекультивация. Вид с С.

Рис. 145. Ленинградская область. Волховский район. Колчановское СП. Шурф 32. Общий вид до начала работ. Вид с Ю.

Рис. 146. Ленинградская область. Волховский район. Колчановское СП. Шурф 32. Зачистка по слою желтой супеси. Вид с Ю.

Рис. 147. Ленинградская область. Волховский район. Колчановское СП. Шурф 32. Стратиграфия северной стенки. Вид с Ю.

Инв. № подл.	Подп. и дата	Инв. № дубл.	Взам. инв. №	Подп. и дата	Ли	Изм.	№ докум.	Подп.	Дата	СУБ/2690.001.001/499-ДС1-2023-ТО	Лист
											94

Рис. 148. Ленинградская область. Волховский район. Колчановское СП. Шурф 32. Рекультивация. Вид с Ю.

Рис. 149. Ленинградская область. Волховский район. Колчановское СП. Шурф 33. Общий вид до начала работ. Вид с Ю.

Рис. 150. Ленинградская область. Волховский район. Колчановское СП. Шурф 33. Зачистка по слою желтой супеси. Вид с Ю.

Рис. 151. Ленинградская область. Волховский район. Колчановское СП. Шурф 33. Стратиграфия северной стенки. Вид с Ю.

Рис. 152. Ленинградская область. Волховский район. Колчановское СП. Шурф 33. Рекультивация. Вид с Ю.

Рис. 153. Ленинградская область. Волховский район. Колчановское СП. Границы обследования участка 3.

Рис. 154. Ленинградская область. Волховский район. Колчановское СП. Общий вид южной части участка обследования. Вид с З.

Рис. 155. Ленинградская область. Волховский район. Колчановское СП. Общий вид северной части участка обследования. Вид с Ю.

Инв. № подл	Подп. и дата					Лист	
	Взам. инв. №						95
	Инв. № дубл.						
	Подп. и дата						
Ли	Изм.	№ докум.	Подп.	Дата	СУБ/2690.001.001/499-ДС1-2023-ТО		

# АЛЬБОМ ІЛЛЮСТРАЦІЙ

Інв. № подп	Подп. і дата	Інв. № дубл.	Взам. інв. №	Подп. і дата

Ли	Ізм.	№ докум.	Подп.	Дата

СУБ/2690.001.001/499-ДС1-2023-ТО



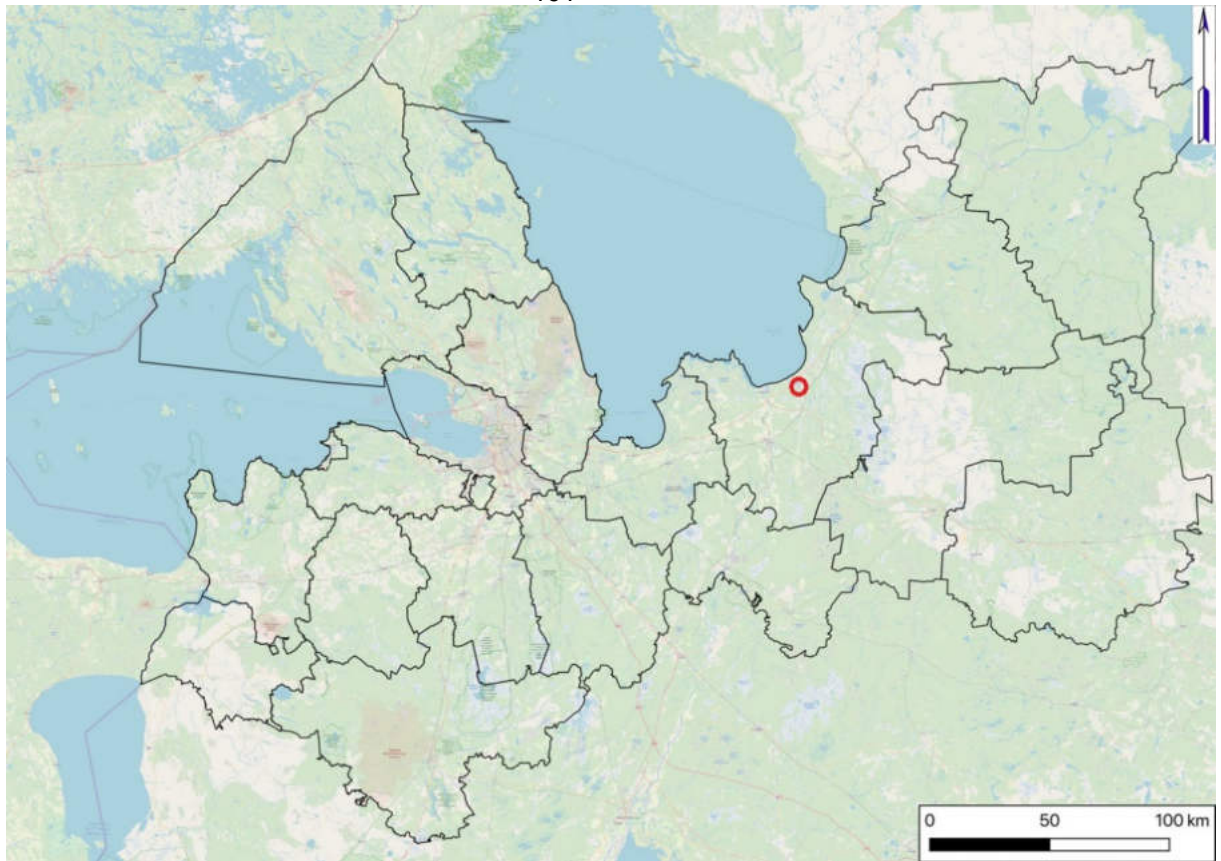


Рис. 1. Ленинградская область. Волховский район. Сясьстройское ГП. Участок обследования на карте Ленинградской области.

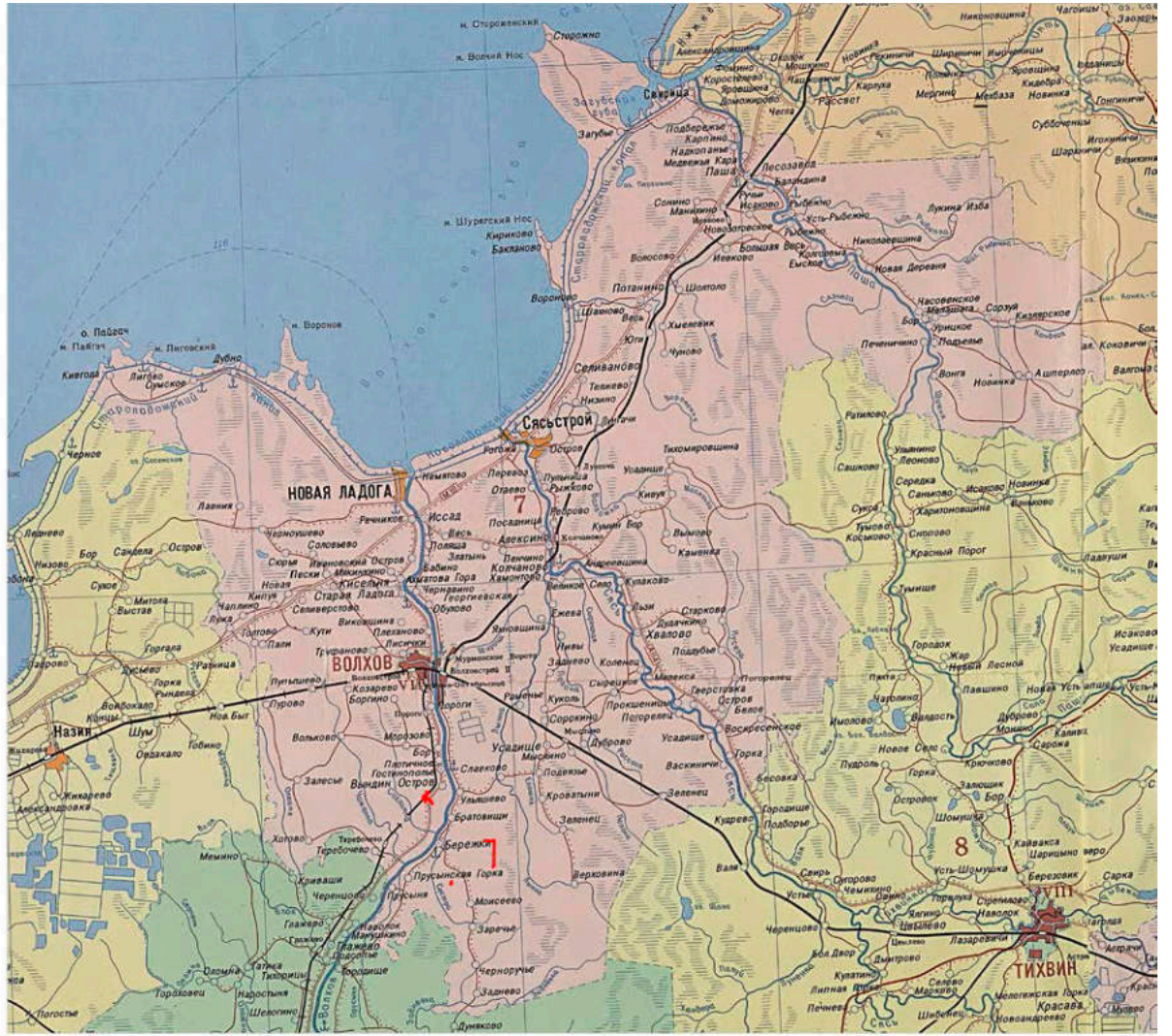
Инв. № подл.	Подп. и дата
Инв. № дубл.	Взам. инв. №
Подп. и дата	Подп. и дата

Ли	Изм.	№ докум.	Подп.	Дата
----	------	----------	-------	------

СУБ/2690.001.001/499-ДС1-2023-ТО

Лист

97



Условные обозначения


 - участок обследования

Рис. 2. Ленинградская область. Волховский район. Сясьстройское ГП. Участки обследования на карте Волховского района.

Подп. и дата

Взам. инв. №

Инв. № дубл.

Подп. и дата

Инв. № подл.

Ли	Изм.	№ докум.	Подп.	Дата



0 1 4 км

Условные обозначения


 - участок обследования

Рис. 3. Ленинградская область. Волховский район. Сясьстройское ГП. Ортофотоплан границ участков обследования и мест расположения ближайших памятников археологии.

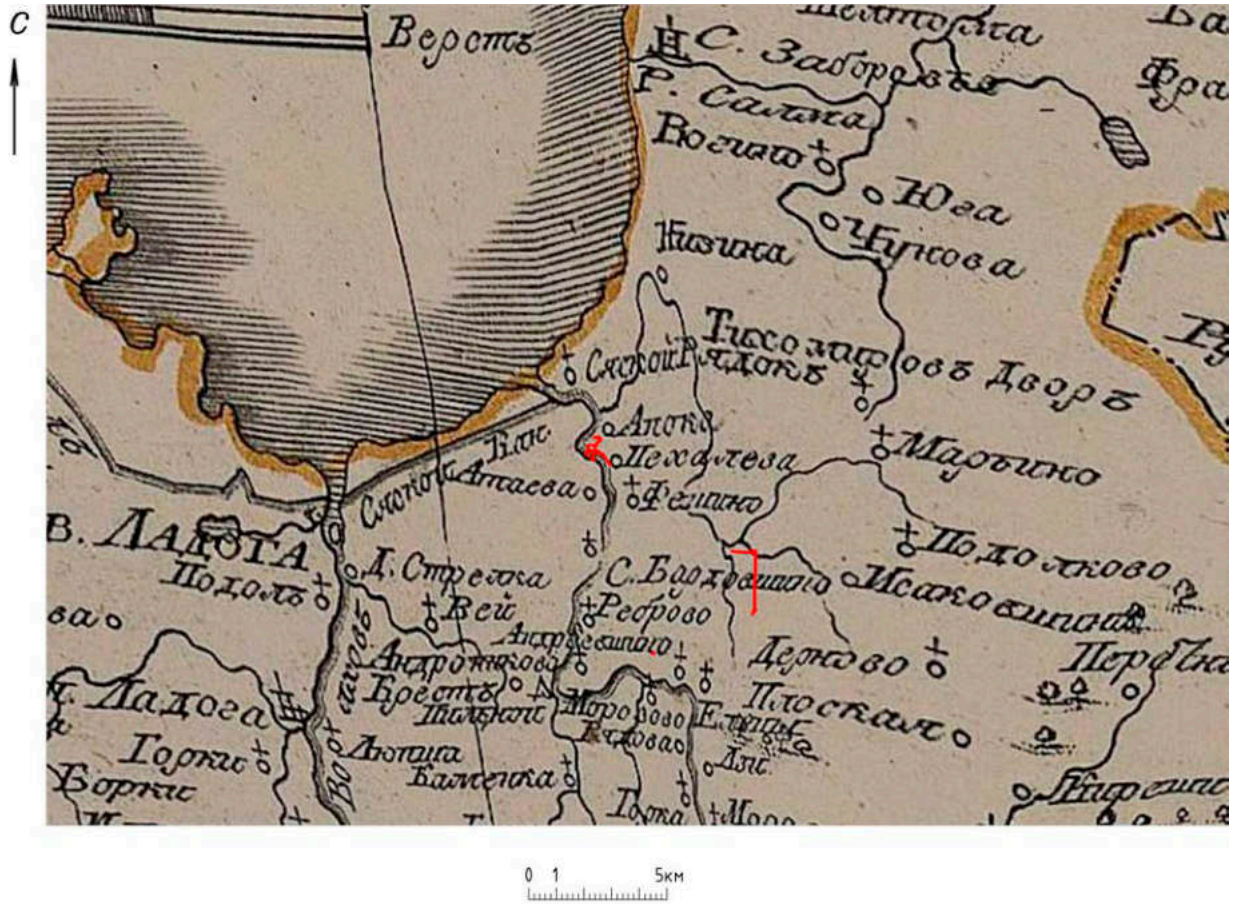
Подп. и дата

Взам. инв. №

Инв. № дубл.

Подп. и дата

Инв. № подл.



Условные обозначения


 - участок обследования

Рис. 4. Ленинградская область. Волховский район. Сяьстройское ГП. Участки обследования на топографической карте 1792 г.

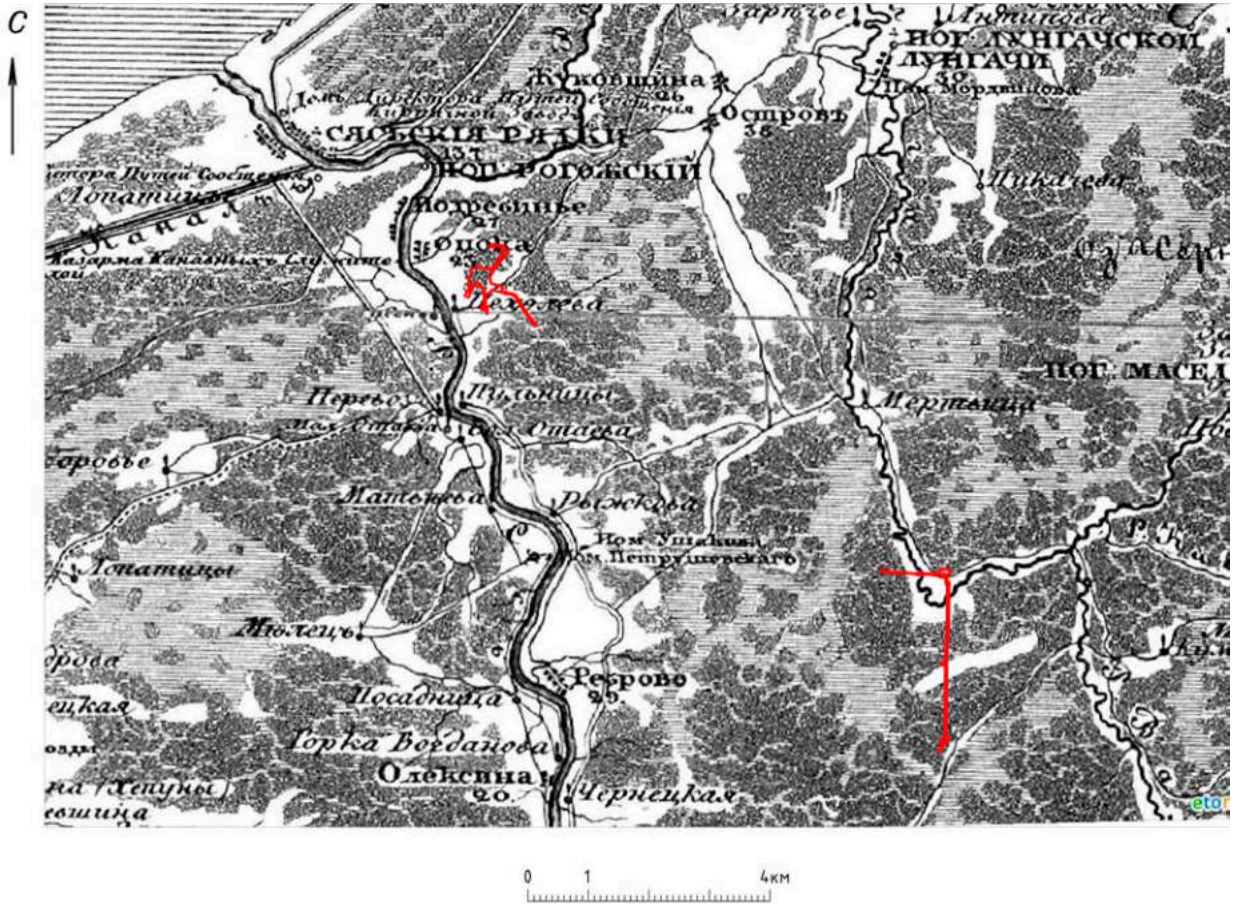
Подп. и дата
Взам. инв. №
Инв. № дубл.
Подп. и дата
Инв. № подл.

Ли	Изм.	№ докум.	Подп.	Дата
----	------	----------	-------	------

СУБ/2690.001.001/499-ДС1-2023-ТО

Лист

100



Условные обозначения


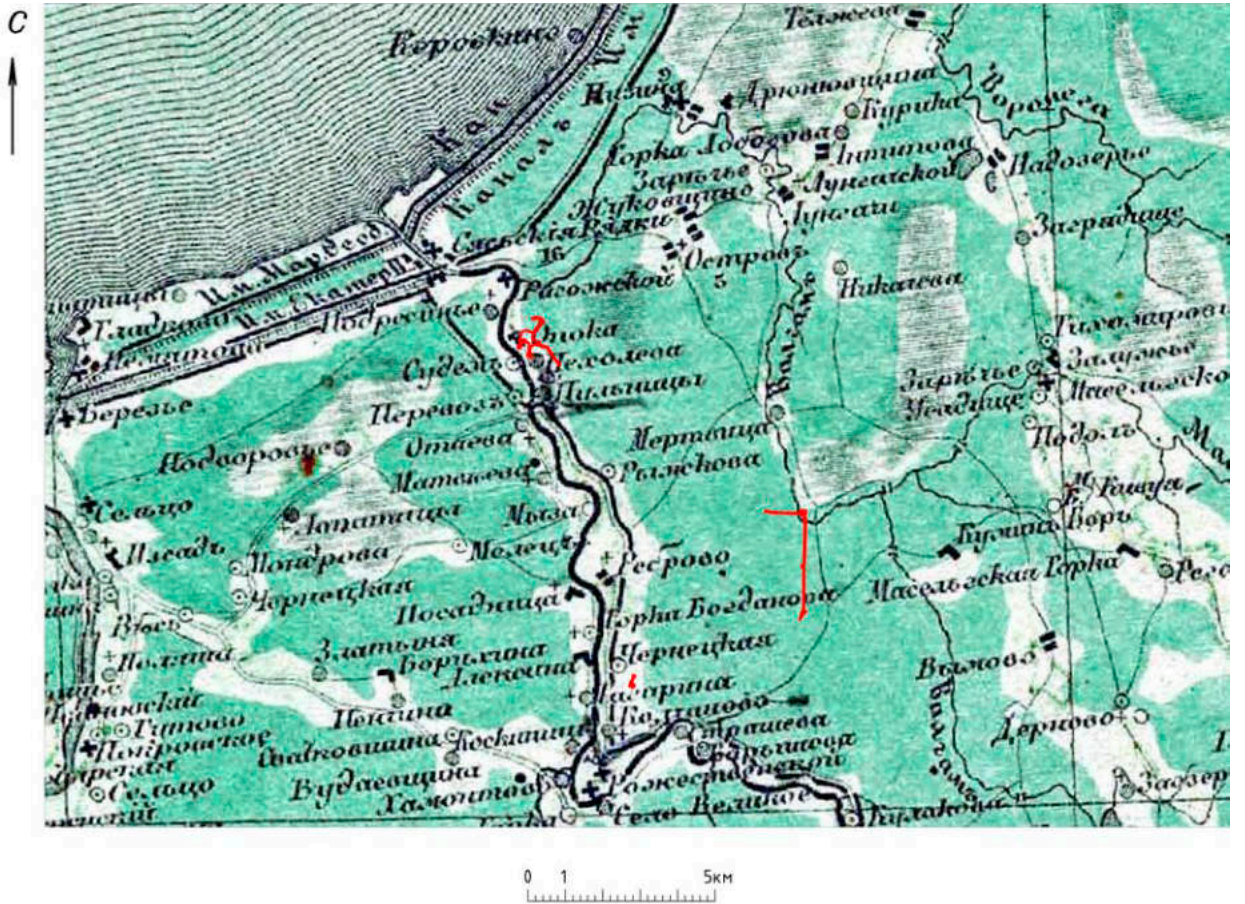
 - участок обследования

Рис. 5. Ленинградская область. Волховский район. Сясьстройское ГП. Участки обследования на топографической карте 1834 г.

Подп. и дата
Взам. инв. №
Инв. № дубл.
Подп. и дата
Инв. № подл.

Ли	Изм.	№ докум.	Подп.	Дата
----	------	----------	-------	------



Условные обозначения


 - участок обследования

Рис. 6. Ленинградская область. Волховский район. Сясьстройское ГП. Участки обследования на топографической карте 1865 г.

Подп. и дата
Взам. инв. №
Инв. № дубл.
Подп. и дата
Инв. № подл.

Ли	Изм.	№ докум.	Подп.	Дата
----	------	----------	-------	------



Условные обозначения

- - шурф
- - участок обследования

Рис. 7. Ленинградская область. Волховский район. Сясьстройское ГП. План участка обследования 1 с указанием мест закладки шурфов.

Подп. и дата	
Взам. инв. №	
Инв. № дубл.	
Подп. и дата	
Инв. № подл	

Ли	Изм.	№ докум.	Подп.	Дата



Рис. 8. Ленинградская область. Волховский район. Сясьстройское ГП. Общий вид северо-восточной части участка обследования. Вид с В.



Рис. 9. Ленинградская область. Волховский район. Сясьстройское ГП. Общий вид северо-восточной части участка обследования. Вид с СВ.

Инва. № подл.	Подп. и дата
Инва. № дубл.	Взам. инв. №
Инва. № подл.	Подп. и дата
Инва. № подл.	Подп. и дата

Ли	Изм.	№ докум.	Подп.	Дата

СУБ/2690.001.001/499-ДС1-2023-ТО

Лист

104





Рис. 10. Ленинградская область. Волховский район. Сясьстройское ГП. Общий вид северной части участка обследования. Вид с В.



Рис. 11. Ленинградская область. Волховский район. Сясьстройское ГП. Общий вид центральной части участка обследования. Вид с В.

Подп. и дата
Взам. инв. №
Инв. № дубл.
Подп. и дата
Инв. № подл.

Ли	Изм.	№ докум.	Подп.	Дата

СУБ/2690.001.001/499-ДС1-2023-ТО



Рис. 12. Ленинградская область. Волховский район. Сясьстройское ГП. Общий вид юго-западной части участка обследования. Вид с Ю.



Рис. 13. Ленинградская область. Волховский район. Сясьстройское ГП. Общий вид юго-восточной части участка обследования. Вид с З.

Инва. № подп	Подп. и дата
Инва. № дубл.	Взам. инв. №
Подп. и дата	Подп. и дата

Ли	Изм.	№ докум.	Подп.	Дата
----	------	----------	-------	------

СУБ/2690.001.001/499-ДС1-2023-ТО

Лист

106



Рис. 14. Ленинградская область. Волховский район. Сясьстройское ГП. Общий вид юго-восточной части участка обследования. Вид с СЗ.



Рис. 15. Ленинградская область. Волховский район. Сясьстройское ГП. Шурф 1. Вид до начала работ. Вид с Ю.

Инва. № подп	Подп. и дата
Инва. № дубл.	Взам. инв. №
Инва. № дубл.	Подп. и дата
Инва. № дубл.	Подп. и дата

Ли	Изм.	№ докум.	Подп.	Дата

СУБ/2690.001.001/499-ДС1-2023-ТО

Лист

107



Рис. 16. Ленинградская область. Волховский район. Сясьстройское ГП.  
Шурф 1. Зачистка по слою серо-желтой супеси. Вид с Ю.



Рис. 17. Ленинградская область. Волховский район. Сясьстройское ГП.  
Шурф 1. Стратиграфия северной стенки. Вид с Ю.

Инва. № подл.	Подп. и дата
Инва. № дубл.	Взам. инв. №
Инва. № подл.	Подп. и дата
Инва. № подл.	Подп. и дата

Ли	Изм.	№ докум.	Подп.	Дата

СУБ/2690.001.001/499-ДС1-2023-ТО

Лист

108



Рис. 18. Ленинградская область. Волховский район. Сясьстройское ГП.  
Шурф 1. Рекультивация. Вид с Ю.



Рис. 19. Ленинградская область. Волховский район. Сясьстройское ГП.  
Шурф 2. Общий вид до начала работ. Вид с С.

Подп. и дата	
Взам. инв. №	
Инв. № дубл.	
Подп. и дата	
Инв. № подл.	

Ли	Изм.	№ докум.	Подп.	Дата



Рис. 20. Ленинградская область. Волховский район. Сясьстройское ГП.  
Шурф 2. Зачистка по слою серо-желтой супеси. Вид с С.



Рис. 21. Ленинградская область. Волховский район. Сясьстройское ГП.  
Шурф 2. Стратиграфия южной стенки. Вид с С.

Подп. и дата
Взам. инв. №
Инв. № дубл.
Подп. и дата
Инв. № подл.

Ли	Изм.	№ докум.	Подп.	Дата
----	------	----------	-------	------

СУБ/2690.001.001/499-ДС1-2023-ТО

Лист

110



Рис. 22. Ленинградская область. Волховский район. Сясьстройское ГП.  
Шурф 2. Рекультивация. Вид с С.



Рис. 23. Ленинградская область. Волховский район. Сясьстройское ГП.  
Шурф 3. Общий вид с С.

Подп. и дата
Взам. инв. №
Инв. № дубл.
Подп. и дата
Инв. № подл.

Ли	Изм.	№ докум.	Подп.	Дата
----	------	----------	-------	------

СУБ/2690.001.001/499-ДС1-2023-ТО

Лист

111



Рис. 24. Ленинградская область. Волховский район. Сясьстройское ГП.  
Шурф 3. Зачистка по слою серо-желтой супеси. Вид с С.



Рис. 25. Ленинградская область. Волховский район. Сясьстройское ГП.  
Шурф 3. Стратиграфия южной стенки. Вид с С.

Инва. № подп	Подп. и дата
Инва. № дубл.	Взам. инв. №
Инва. № дубл.	Подп. и дата
Инва. № подп	Подп. и дата

Ли	Изм.	№ докум.	Подп.	Дата

СУБ/2690.001.001/499-ДС1-2023-ТО

Лист

112







Рис. 28. Ленинградская область. Волховский район. Сясьстройское ГП.  
Шурф 4. Зачистка по слою серо-желтой супеси. Вид с Ю.



Рис. 29. Ленинградская область. Волховский район. Сясьстройское ГП.  
Шурф 4. Стратиграфия северной стенки. Вид с Ю.

Инва. № подп	Подп. и дата
Инва. № дубл.	Взам. инв. №
Инва. № дубл.	Подп. и дата
Инва. № подп	Подп. и дата

Ли	Изм.	№ докум.	Подп.	Дата

СУБ/2690.001.001/499-ДС1-2023-ТО

Лист

114



Рис. 30. Ленинградская область. Волховский район. Сясьстройское ГП.  
Шурф 4. Рекультивация. Вид с Ю.



Рис. 31. Ленинградская область. Волховский район. Сясьстройское ГП.  
Шурф 5. Общий вид до начала работ. Вид с Ю.

Инва. № подп	Подп. и дата
Инва. № дубл.	Взам. инв. №
Инва. № дубл.	Подп. и дата
Инва. № дубл.	Подп. и дата

Ли	Изм.	№ докум.	Подп.	Дата

СУБ/2690.001.001/499-ДС1-2023-ТО



Рис. 32. Ленинградская область. Волховский район. Сясьстройское ГП.  
Шурф 5. Зачистка по слою серо-желтой супеси. Вид с Ю.



Рис. 33. Ленинградская область. Волховский район. Сясьстройское ГП.  
Шурф 5. Стратиграфия северной стенки. Вид с Ю.

Инва. № подл.	Подп. и дата
Инва. № дубл.	Взам. инв. №
Инва. № подл.	Подп. и дата
Инва. № подл.	Подп. и дата

Ли	Изм.	№ докум.	Подп.	Дата

СУБ/2690.001.001/499-ДС1-2023-ТО

Лист

116



Рис. 34. Ленинградская область. Волховский район. Сясьстройское ГП.  
Шурф 5. Рекультивация. Вид с Ю.



Рис. 35. Ленинградская область. Волховский район. Сясьстройское ГП.  
Шурф 6. Вид до начала работ. Вид с З.

Инва. № подл.	Подп. и дата
Инва. № дубл.	Взам. инв. №
Инва. № подл.	Подп. и дата
Инва. № подл.	Подп. и дата

Ли	Изм.	№ докум.	Подп.	Дата



Рис. 36. Ленинградская область. Волховский район. Сясьстройское ГП.  
Шурф 6. Зачистка по слою серо-желтой супеси. Вид с 3.



Рис. 37. Ленинградская область. Волховский район. Сясьстройское ГП.  
Шурф 6. Стратиграфия восточной стенки шурфа. Вид с 3.

Ив. № подл.	Подп. и дата
Ив. № дубл.	Взам. инв. №
Ив. № подл.	Подп. и дата
Ив. № подл.	Подп. и дата

Ли	Изм.	№ докум.	Подп.	Дата

СУБ/2690.001.001/499-ДС1-2023-ТО

Лист

118





Рис. 40. Ленинградская область. Волховский район. Сясьстройское ГП.  
Шурф 7. Зачистка по слою серо-желтой супеси. Вид с С.



Рис. 41. Ленинградская область. Волховский район. Сясьстройское ГП.  
Шурф 7. Стратиграфия южной стенки. Вид с С.

Ив. № подл.	Подп. и дата
Ив. № дубл.	Взам. инв. №
Ив. № инв.	Подп. и дата
Ив. № подл.	Ив. № инв.

Ли	Изм.	№ докум.	Подп.	Дата

СУБ/2690.001.001/499-ДС1-2023-ТО

Лист

120





Рис. 42. Ленинградская область. Волховский район. Сясьстройское ГП.  
Шурф 7. Рекультивация. Вид с С.



Рис. 43. Ленинградская область. Волховский район. Сясьстройское ГП.  
Шурф 8. Общий вид до начала работ. Вид с З.

Подп. и дата	
Взам. инв. №	
Инв. № дубл.	
Подп. и дата	
Инв. № подл	

Ли	Изм.	№ докум.	Подп.	Дата

СУБ/2690.001.001/499-ДС1-2023-ТО



Рис. 44. Ленинградская область. Волховский район. Сясьстройское ГП.  
Шурф 8. Зачистка по слою серо-желтой супеси. Вид с 3.



Рис. 45. Ленинградская область. Волховский район. Сясьстройское ГП.  
Шурф 8. Стратиграфия восточной стенки. Вид с 3.

Ив. № подл.	Подп. и дата
Ив. № дубл.	Взам. инв. №
Ив. № подл.	Подп. и дата
Ив. № подл.	Подп. и дата

Ли	Изм.	№ докум.	Подп.	Дата
----	------	----------	-------	------

СУБ/2690.001.001/499-ДС1-2023-ТО

Лист

122



Рис. 46. Ленинградская область. Волховский район. Сясьстройское ГП.  
Шурф 8. Рекультивация. Вид с 3.



Рис. 47. Ленинградская область. Волховский район. Сясьстройское ГП.  
Шурф 9. Общий вид до начала работ. Вид с 3.

Инва. № подп	Подп. и дата
Инва. № дубл.	Взам. инв. №
Инва. № дубл.	Подп. и дата
Инва. № дубл.	Взам. инв. №

Ли	Изм.	№ докум.	Подп.	Дата



Рис. 48. Ленинградская область. Волховский район. Сясьстройское ГП.  
Шурф 9. Зачистка по слою серо-желтой супеси. Вид с 3.



Рис. 49. Ленинградская область. Волховский район. Сясьстройское ГП.  
Шурф 9. Стратиграфия восточной стенки. Вид с 3.

Подп. и дата	
Взам. инв. №	
Инв. № дубл.	
Подп. и дата	
Инв. № подл.	

Ли	Изм.	№ докум.	Подп.	Дата

СУБ/2690.001.001/499-ДС1-2023-ТО

Лист

124



Рис. 50. Ленинградская область. Волховский район. Сясьстройское ГП.  
Шурф 9. Рекультивация. Вид с З.



Рис. 51. Ленинградская область. Волховский район. Сясьстройское ГП.  
Шурф 10 до начала работ. Вид с Ю.

Инва. № подл.	Подп. и дата
Инва. № дубл.	Взам. инв. №
Инва. № подл.	Подп. и дата
Инва. № подл.	Подп. и дата

Ли	Изм.	№ докум.	Подп.	Дата

СУБ/2690.001.001/499-ДС1-2023-ТО

Лист

125



Рис. 52. Ленинградская область. Волосовский район. Большеврудское СП, Сабское СП.  
Шурф 10. Зачистка по слою серо-желтой супеси. Вид с Ю.



Рис. 53. Ленинградская область. Волховский район. Сясьстройское ГП.  
Шурф 10. Стратиграфия северной стенки. Вид с Ю.

Инва. № подл.	Подп. и дата
Инва. № дубл.	Взам. инв. №
Инва. № подл.	Подп. и дата
Инва. № подл.	Подп. и дата

Ли	Изм.	№ докум.	Подп.	Дата
----	------	----------	-------	------

СУБ/2690.001.001/499-ДС1-2023-ТО

Лист

126



Рис. 54. Ленинградская область. Волховский район. Сясьстройское ГП.  
Шурф 10. Рекультивация. Вид с Ю.



Рис. 55. Ленинградская область. Волосовский район. Большеврудское СП, Сабское СП.  
Шурф 11. Вид до начала работ. Вид с С.

Инва. № подп	Подп. и дата
Инва. № дубл.	Взам. инв. №
Инва. № дубл.	Подп. и дата
Инва. № подп	Подп. и дата

Ли	Изм.	№ докум.	Подп.	Дата

СУБ/2690.001.001/499-ДС1-2023-ТО

Лист

127



Рис. 56. Ленинградская область. Волховский район. Сясьстройское ГП.  
Шурф 11. Зачистка по слою серо-желтой супеси. Вид с С.



Рис. 57. Ленинградская область. Волховский район. Сясьстройское ГП.  
Шурф 11. Стратиграфия южной стенки. Вид с С.

Инва. № подп	Подп. и дата			
Инва. № дубл.	Взам. инв. №			
Инва. № подп	Подп. и дата			
Ли	Изм.	№ докум.	Подп.	Дата

СУБ/2690.001.001/499-ДС1-2023-ТО

Лист

128







Рис. 60. Ленинградская область. Волховский район. Сясьстройское ГП.  
Шурф 12. Зачистка по слою серо-желтой супеси. Вид с Ю.



Рис. 61. Ленинградская область. Волховский район. Сясьстройское ГП.  
Шурф 12. Стратиграфия северной стенки. Вид с Ю.

Подп. и дата	
Взам. инв. №	
Инв. № дубл.	
Подп. и дата	
Инв. № подл.	

Ли	Изм.	№ докум.	Подп.	Дата

СУБ/2690.001.001/499-ДС1-2023-ТО

Лист

130





Рис. 64. Ленинградская область. Волховский район. Сясьстройское ГП.  
Шурф 13. Зачистка по слою серо-желтой супеси. Вид с 3.



Рис. 65. Ленинградская область. Волховский район. Сясьстройское ГП.  
Шурф 13. Стратиграфия восточной стенки. Вид с 3.

Инва. № подл.	Подп. и дата
Инва. № дубл.	Взам. инв. №
Инва. № подл.	Подп. и дата
Инва. № подл.	Подп. и дата

Ли	Изм.	№ докум.	Подп.	Дата
----	------	----------	-------	------

СУБ/2690.001.001/499-ДС1-2023-ТО

Лист

132



Рис. 66. Ленинградская область. Волховский район. Сясьстройское ГП. Шурф 13. Рекультивация. Вид с 3.



Рис. 67. Ленинградская область. Волховский район. Сясьстройское ГП. Шурф 14. Вид до начала работ. Вид с С.

Инва. № подл.	Подп. и дата
Инва. № дубл.	Взам. инв. №
Инва. № подл.	Подп. и дата
Инва. № подл.	Подп. и дата

Ли	Изм.	№ докум.	Подп.	Дата

СУБ/2690.001.001/499-ДС1-2023-ТО



Рис. 68. Ленинградская область. Волховский район. Сясьстройское ГП.  
Шурф 14. Зачистка по слою серо-желтой супеси. Вид с С.



Рис. 69. Ленинградская область. Волховский район. Сясьстройское ГП.  
Шурф 14. Стратиграфия южной стенки. Вид с С.

Ивл. № подл.	Подп. и дата
Ивл. № дубл.	Взам. инв. №
Ивл. № подл.	Подп. и дата
Ивл. № подл.	Подп. и дата

Ли	Изм.	№ докум.	Подп.	Дата

СУБ/2690.001.001/499-ДС1-2023-ТО

Лист

134



Рис. 70. Ленинградская область. Волховский район. Сясьстройское ГП.  
Шурф 14. Рекультивация. Вид с С.



Рис. 71. Ленинградская область. Волховский район. Сясьстройское ГП.  
Шурф 15 до начала работ. Вид с Ю.

Инва. № подп	Подп. и дата
Инва. № дубл.	Взам. инв. №
Инва. № дубл.	Подп. и дата
Инва. № дубл.	Взам. инв. №

Ли	Изм.	№ докум.	Подп.	Дата

СУБ/2690.001.001/499-ДС1-2023-ТО

Лист

135



Рис. 72. Ленинградская область. Волховский район. Сясьстройское ГП.  
Шурф 15. Зачистка по слою серо-желтой супеси. Вид с Ю.



Рис. 73. Ленинградская область. Волховский район. Сясьстройское ГП.  
Шурф 15. Стратиграфия северной стенки. Вид с Ю.

Ив. № подп	Подп. и дата
Ив. № дубл.	Взам. инв. №
Ив. № дубл.	Подп. и дата
Ив. № дубл.	Ив. № дубл.

Ли	Изм.	№ докум.	Подп.	Дата





Рис. 74. Ленинградская область. Волховский район. Сясьстройское ГП.  
Шурф 15. Рекультивация. Вид с Ю.



Рис. 75. Ленинградская область. Волховский район. Сясьстройское ГП.  
Шурф 16. Общий вид до начала работ. Вид с Ю.

Инва. № подп	Подп. и дата
Инва. № дубл.	Взам. инв. №
Инва. № дубл.	Подп. и дата
Инва. № дубл.	Инва. № дубл.

Ли	Изм.	№ докум.	Подп.	Дата



Рис. 76. Ленинградская область. Волховский район. Сясьстройское ГП.  
Шурф 16. Зачистка по слою серо-желтой супеси. Вид с Ю.



Рис. 77. Ленинградская область. Волховский район. Сясьстройское ГП.  
Шурф 16. Стратиграфия северной стенки. Вид с Ю.

Инва. № подп	Подп. и дата			
Инва. № дубл.	Взам. инв. №			
Инва. № подп	Подп. и дата			
Ли	Изм.	№ докум.	Подп.	Дата



Рис. 78. Ленинградская область. Волховский район. Сясьстройское ГП.  
Шурф 16. Рекультивация. Вид с Ю.




Рис. 79. Ленинградская область. Волховский район. Сясьстройское ГП.  
Шурф 17. Общий вид до начала работ. Вид с С.

Инва. № подл.	Подп. и дата
Инва. № дубл.	Взам. инв. №
Инва. № подл.	Подп. и дата
Инва. № подл.	Подп. и дата

Ли	Изм.	№ докум.	Подп.	Дата
----	------	----------	-------	------

СУБ/2690.001.001/499-ДС1-2023-ТО

Лист

139



Рис. 80. Ленинградская область. Волховский район. Сясьстройское ГП.  
Шурф 17. Зачистка по слою серо-желтой супеси. Вид с С.



Рис. 81. Ленинградская область. Волховский район. Сясьстройское ГП.  
Шурф 17. Стратиграфия южной стенки. Вид с С.

Инва. № подп	Подп. и дата
Инва. № дубл.	Взам. инв. №
Инва. № дубл.	Подп. и дата
Инва. № подп	Подп. и дата

Ли	Изм.	№ докум.	Подп.	Дата

СУБ/2690.001.001/499-ДС1-2023-ТО

Лист

140





Рис. 84. Ленинградская область. Волховский район. Сясьстройское ГП.  
Шурф 18. Зачистка по слою серо-желтой супеси. Вид с С.



Рис. 85. Ленинградская область Волховский район. Сясьстройское ГП.  
Шурф 18. Стратиграфия южной стенки. Вид с С.

Инва. № подп	Подп. и дата			
Инва. № дубл.	Взам. инв. №			
Инва. № подп	Подп. и дата			
Ли	Изм.	№ докум.	Подп.	Дата



Рис. 86. Ленинградская область. Волховский район. Сясьстройское ГП.  
Шурф 18. Рекультивация. Вид с С.



Рис. 87. Ленинградская область. Волховский район. Сясьстройское ГП.  
Шурф 19. Общий вид до начала работ. Вид с Ю.

Инва. № подл.	Подп. и дата
Инва. № дубл.	Взам. инв. №
Инва. № подл.	Подп. и дата
Инва. № подл.	Подп. и дата

Ли	Изм.	№ докум.	Подп.	Дата

СУБ/2690.001.001/499-ДС1-2023-ТО

Лист

143



Рис. 88. Ленинградская область. Волховский район. Сясьстройское ГП.  
Шурф 19. Зачистка по слою серо-желтой супеси. Вид с Ю.



Рис. 89. Ленинградская область. Волховский район. Сясьстройское ГП.  
Шурф 19. Стратиграфия северной стенки. Вид с Ю.

Инва. № подп	Подп. и дата
Инва. № дубл.	Взам. инв. №
Инва. № подп	Подп. и дата
Инва. № дубл.	Взам. инв. №

Ли	Изм.	№ докум.	Подп.	Дата

СУБ/2690.001.001/499-ДС1-2023-ТО

Лист

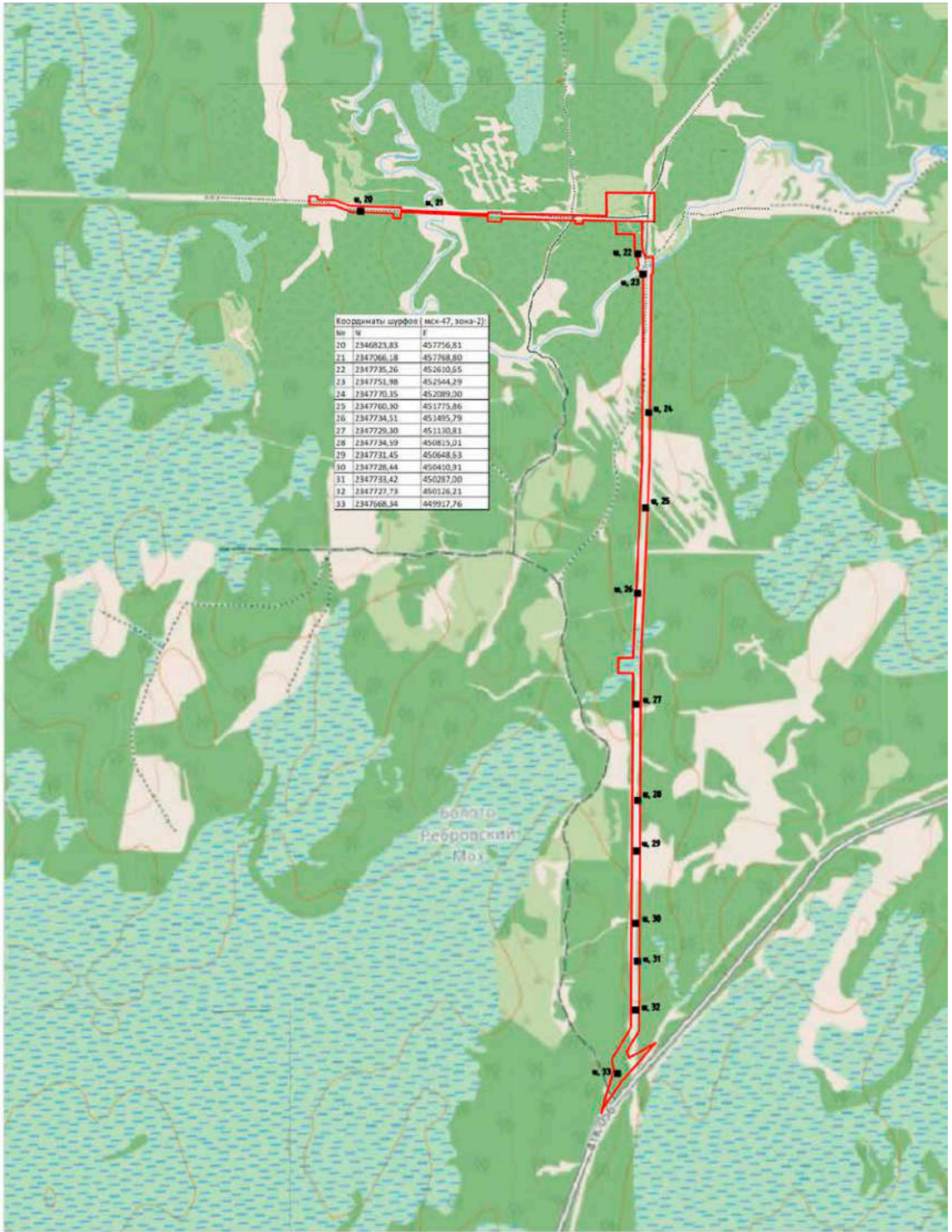
144





Рис. 90. Ленинградская область. Волховский район. Сясьстройское ГП.  
Шурф 19. Рекультивация. Вид с Ю.

Инв. № подл.	Подп. и дата			
	Взам. инв. №			
Инв. № дубл.	Подп. и дата			
	Инв. № подл.			
Ли	Изм.	№ докум.	Подп.	Дата
СУБ/2690.001.001/499-ДС1-2023-ТО				
				Лист
				145



Условные обозначения

- - шурф
- (red line) - участок обследования

Рис. 91. Ленинградская область. Волховский район. Колчановское СП.  
План участка 2 с указанием мест закладки шурфов.

Подп. и дата

Взам. инв. №

Инв. № дубл.

Подп. и дата

Инв. № подл.

Ли	Изм.	№ докум.	Подп.	Дата



Рис. 92. Ленинградская область. Волховский район. Колчановское СП. Общий вид участка обследования. Вид с В.



Рис. 93. Ленинградская область. Волховский район. Колчановское СП. Общий вид участка обследования в месте пересечения р. Валгомка. Вид с В.

Инва. № подп	Подп. и дата
Инва. № дубл.	Взам. инв. №
Инва. № инв. №	Подп. и дата

Ли	Изм.	№ докум.	Подп.	Дата
----	------	----------	-------	------

СУБ/2690.001.001/499-ДС1-2023-ТО

Лист

147



Рис. 94. Ленинградская область. Волховский район. Колчановское СП. Общий вид участка обследования к западу от русла р. Валгомка. Вид с В.



Рис. 95. Ленинградская область. Волховский район. Колчановское СП. Шурф 20. Общий вид до начала работ. Вид с В.

Инва. № подп	Подп. и дата
Инва. № дубл.	Взам. инв. №
Подп. и дата	Подп. и дата

Ли	Изм.	№ докум.	Подп.	Дата

СУБ/2690.001.001/499-ДС1-2023-ТО

Лист

148



Рис. 96. Ленинградская область. Волховский район. Колчановское СП.  
Шурф 20. Зачистка по слою желтой супеси. Вид с В.



Рис. 97. Ленинградская область. Волховский район. Колчановское СП.  
Шурф 20. Стратиграфия западной стенки. Вид с В.

Инва. № подл.	Подп. и дата
Инва. № дубл.	Взам. инв. №
Инва. № подл.	Подп. и дата
Инва. № подл.	Подп. и дата

Ли	Изм.	№ докум.	Подп.	Дата

СУБ/2690.001.001/499-ДС1-2023-ТО

Лист

149



Рис. 98. Ленинградская область. Волховский район. Колчановское СП.  
Шурф 20. Рекультивация. Вид с В.



Рис. 99. Ленинградская область. Волховский район. Колчановское СП.  
Шурф 21. Общий вид до начала работ. Вид с С.

Инва. № подп	Подп. и дата
Инва. № дубл.	Взам. инв. №
Инва. № подп	Подп. и дата
Инва. № подп	Подп. и дата

Ли	Изм.	№ докум.	Подп.	Дата

СУБ/2690.001.001/499-ДС1-2023-ТО

Лист

150



Рис. 100. Ленинградская область. Волховский район. Колчановское СП. Шурф 21. Зачистка по слою желтой супеси. Вид с 3.



Рис. 101. Ленинградская область. Волховский район. Колчановское СП. Шурф 21. Стратиграфия восточной стенки. Вид с 3.

Подп. и дата	
Взам. инв. №	
Инв. № дубл.	
Подп. и дата	
Инв. № подл.	

Ли	Изм.	№ докум.	Подп.	Дата



Рис. 102. Ленинградская область. Волховский район. Колчановское СП.  
Шурф 21. Рекультивация. Вид с З.



Рис. 103. Ленинградская область. Волховский район. Колчановское СП.  
Общий вид участка обследования в месте пересечения р.Валгомка. Вид с Ю.

Инва. № подп	Подп. и дата
Инва. № дубл.	Взам. инв. №
Инва. № дубл.	Подп. и дата

Ли	Изм.	№ докум.	Подп.	Дата
----	------	----------	-------	------





Рис. 104. Ленинградская область. Волховский район. Колчановское СП. Общий вид участка обследования у грунтовой автодороги в сторону д. Кумин Бор. Вид с Ю.



Рис. 105. Ленинградская область. Волховский район. Колчановское СП. Шурф 22. Общий вид до начала работ. Вид с 3.

Подп. и дата
Взам. инв. №
Инв. № дубл.
Подп. и дата
Инв. № подп

Ли	Изм.	№ докум.	Подп.	Дата
----	------	----------	-------	------

СУБ/2690.001.001/499-ДС1-2023-ТО

Лист

153



Рис. 106. Ленинградская область. Волховский район. Колчановское СП. Шурф 22. Зачистка по слою желтой супеси. Вид с 3.



Рис. 107. Ленинградская область. Волховский район. Колчановское СП. Шурф 22. Стратификация восточной стенки. Вид с 3.

Инва. № подп	Подп. и дата
Инва. № дубл.	Взам. инв. №
Инва. № дубл.	Подп. и дата
Инва. № подп	Подп. и дата

Ли	Изм.	№ докум.	Подп.	Дата
----	------	----------	-------	------

СУБ/2690.001.001/499-ДС1-2023-ТО

Лист

154



Рис. 108. Ленинградская область. Волховский район. Колчановское СП.  
Шурф 22. Рекультивация. Вид с З.



Рис. 109. Ленинградская область. Волховский район. Колчановское СП.  
Шурф 23. Общий вид до начала работ. Вид с В.

Инва. № подп	Подп. и дата
Инва. № дубл.	Взам. инв. №
Инва. № инв. №	Подп. и дата
Инва. № подп	Подп. и дата

Ли	Изм.	№ докум.	Подп.	Дата



Рис. 110. Ленинградская область. Волховский район. Колчановское СП. Шурф 23. Зачистка по слою желтой супеси. Вид с В.




Рис. 111. Ленинградская область. Волховский район. Колчановское СП. Шурф 23. Стратиграфия западной стенки. Вид с В.

Инва. № подл.	Подп. и дата
Инва. № дубл.	Взам. инв. №
Инва. № подл.	Подп. и дата
Инва. № подл.	Подп. и дата

Ли	Изм.	№ докум.	Подп.	Дата
----	------	----------	-------	------



Рис. 112. Ленинградская область. Волховский район. Колчановское СП.  
Шурф 23. Рекультивация. Вид с В.



Рис. 113. Ленинградская область. Волховский район. Колчановское СП.  
Шурф 24. Общий вид до начала работ. Вид с З.

Инва. № подп	Подп. и дата
Инва. № дубл.	Взам. инв. №
Инва. № дубл.	Подп. и дата
Инва. № дубл.	Инва. № дубл.

Ли	Изм.	№ докум.	Подп.	Дата



Рис. 114. Ленинградская область. Волховский район. Колчановское СП. Шурф 24. Зачистка по слою желтой супеси. Вид с 3.



Рис. 115. Ленинградская область. Волховский район. Колчановское СП. Шурф 24. Стратиграфия восточной стенки. Вид с 3.

Инва. № подл.	Подп. и дата
Инва. № дубл.	Взам. инв. №
Инва. № подл.	Подп. и дата
Инва. № подл.	Подп. и дата

Ли	Изм.	№ докум.	Подп.	Дата
----	------	----------	-------	------



Рис. 116. Ленинградская область. Волховский район. Колчановское СП.  
Шурф 24. Рекультивация. Вид с З.



Рис. 117. Ленинградская область. Волховский район. Колчановское СП.  
Шурф 25. Общий вид до начала работ. Вид с С.

Инва. № подп	Подп. и дата			
Инва. № дубл.	Взам. инв. №			
Инва. № подп	Подп. и дата			
Ли	Изм.	№ докум.	Подп.	Дата



Рис.118. Ленинградская область. Волховский район. Колчановское СП. Шурф 25. Зачистка по слою желтой супеси. Вид с С.



Рис. 118. Ленинградская область. Волховский район. Колчановское СП. Шурф 25. Стратиграфия южной стенки. Вид с С.

Инва. № подл.	Подп. и дата
Инва. № дубл.	Взам. инв. №
Инва. № подл.	Подп. и дата
Инва. № подл.	Подп. и дата

Ли	Изм.	№ докум.	Подп.	Дата
----	------	----------	-------	------

СУБ/2690.001.001/499-ДС1-2023-ТО

Лист

160





Рис. 119. Ленинградская область. Волховский район. Колчановское СП.  
Шурф 25. Рекультивация. Вид с С.



Рис. 120. Ленинградская область. Волховский район. Колчановское СП.  
Шурф 26. Общий вид до начала работ. Вид с С.

Инва. № подп	Подп. и дата
Инва. № дубл.	Взам. инв. №
Инва. № инв. №	Подп. и дата
Инва. № инв. №	Подп. и дата

Ли	Изм.	№ докум.	Подп.	Дата

СУБ/2690.001.001/499-ДС1-2023-ТО

Лист

161



Рис. 121. Ленинградская область. Волховский район. Колчановское СП. Шурф 26. Зачистка по слою желтой супеси. Вид с С.




Рис. 122. Ленинградская область. Волховский район. Колчановское СП. Шурф 26. Стратиграфия южной стенки. Вид с С.

Инва. № подп	Подп. и дата
Инва. № дубл.	Взам. инв. №
Инва. № дубл.	Подп. и дата
Инва. № подп	Подп. и дата

Ли	Изм.	№ докум.	Подп.	Дата

СУБ/2690.001.001/499-ДС1-2023-ТО

Лист

162



Рис. 123. Ленинградская область. Волховский район. Колчановское СП.  
Шурф 26. Рекультивация. Вид с С.



Рис. 124. Ленинградская область. Волховский район. Колчановское СП.  
Шурф 27. Общий вид до начала работ. Вид с Ю.

Инва. № подп	Подп. и дата
Инва. № дубл.	Взам. инв. №
Инва. № инв. №	Подп. и дата
Инва. № инв. №	Подп. и дата

Ли	Изм.	№ докум.	Подп.	Дата



Рис. 125. Ленинградская область. Волховский район. Колчановское СП. Шурф 27. Зачистка по слою желтой супеси. Вид с Ю.



Рис. 126. Ленинградская область. Волховский район. Колчановское СП. Шурф 27. Стратиграфия северной стенки. Вид с Ю.

Инва. № подп	Подп. и дата			
Инва. № дубл.	Взам. инв. №			
Инва. № подп	Подп. и дата			
Ли	Изм.	№ докум.	Подп.	Дата



Рис. 127. Ленинградская область. Волховский район. Колчановское СП.  
Шурф 27. Рекультивация. Вид с Ю.



Рис. 128. Ленинградская область. Волховский район. Колчановское СП.  
Шурф 28. Общий вид до начала работ. Вид с Ю.

Инва. № подл.	Подп. и дата
Инва. № дубл.	Взам. инв. №
Инва. № подл.	Подп. и дата
Инва. № подл.	Подп. и дата

Ли	Изм.	№ докум.	Подп.	Дата

СУБ/2690.001.001/499-ДС1-2023-ТО

Лист

165



Рис. 129. Ленинградская область. Волховский район. Колчановское СП. Шурф 28. Зачистка по слою желтой супеси. Вид с Ю.



Рис. 130. Ленинградская область. Волховский район. Колчановское СП. Шурф 28. Стратиграфия северной стенки. Вид с Ю.

Подп. и дата	
Взам. инв. №	
Инв. № дубл.	
Подп. и дата	
Инв. № подл.	

Ли	Изм.	№ докум.	Подп.	Дата



Рис. 131. Ленинградская область. Волховский район. Колчановское СП. Шурф 28. Рекультивация. Вид с Ю.



Рис. 132. Ленинградская область. Волховский район. Колчановское СП. Шурф 29. Общий вид до начала работ. Вид с Ю.

Подп. и дата
Взам. инв. №
Инв. № дубл.
Подп. и дата
Инв. № подл.

Ли	Изм.	№ докум.	Подп.	Дата
----	------	----------	-------	------



Рис. 133. Ленинградская область. Волховский район. Колчановское СП. Шурф 29. Зачистка по слою желтой супеси. Вид с Ю.



Рис. 134. Ленинградская область. Волховский район. Колчановское СП. Шурф 29. Стратиграфия северной стенки. Вид с Ю.

Подп. и дата	
Взам. инв. №	
Инв. № дубл.	
Подп. и дата	
Инв. № подл.	

Ли	Изм.	№ докум.	Подп.	Дата

СУБ/2690.001.001/499-ДС1-2023-ТО

Лист

168





Рис. 135. Ленинградская область. Волховский район. Колчановское СП.  
Шурф 29. Рекультивация. Вид с Ю.



Рис. 136. Ленинградская область. Волховский район. Колчановское СП.  
Шурф 30. Общий вид до начала работ. Вид с Ю.

Инва. № подл.	Подп. и дата
Инва. № дубл.	Взам. инв. №
Инва. № подл.	Подп. и дата
Инва. № подл.	Подп. и дата

Ли	Изм.	№ докум.	Подп.	Дата

СУБ/2690.001.001/499-ДС1-2023-ТО

Лист

169



Рис. 137. Ленинградская область. Волховский район. Колчановское СП. Шурф 30. Зачистка по слою желтой супеси. Вид с Ю.



Рис. 138. Ленинградская область. Волховский район. Колчановское СП. Шурф 30. Стратиграфия северной стенки. Вид с Ю.

Инва. № подп	Подп. и дата			
Инва. № дубл.	Взам. инв. №			
Инва. № подп	Подп. и дата			
Ли	Изм.	№ докум.	Подп.	Дата





Рис. 141. Ленинградская область. Волховский район. Колчановское СП. Шурф 31. Зачистка по слою желтой супеси. Вид с С.



Рис. 142. Ленинградская область. Волховский район. Колчановское СП. Шурф 31. Стратиграфия южной стенки. Вид с С.

Инва. № подп	Подп. и дата			
Инва. № дубл.	Взам. инв. №			
Инва. № подп	Подп. и дата			
Ли	Изм.	№ докум.	Подп.	Дата





Рис. 145. Ленинградская область. Волховский район. Колчановское СП. Шурф 32. Зачистка по слою желтой супеси. Вид с Ю.



Рис. 146. Ленинградская область. Волховский район. Колчановское СП. Шурф 32. Стратиграфия северной стенки. Вид с Ю.

Инва. № подл.	Подп. и дата
Инва. № дубл.	Взам. инв. №
Инва. № подл.	Подп. и дата
Инва. № подл.	Подп. и дата

Ли	Изм.	№ докум.	Подп.	Дата

СУБ/2690.001.001/499-ДС1-2023-ТО

Лист

174



Рис. 147. Ленинградская область. Волховский район. Колчановское СП.  
Шурф 32. Рекультивация. Вид с Ю.



Рис. 148. Ленинградская область. Волховский район. Колчановское СП.  
Шурф 33. Общий вид до начала работ. Вид с Ю.

Инва. № подп	Подп. и дата
Инва. № дубл.	Взам. инв. №
Инва. № дубл.	Подп. и дата
Инва. № дубл.	Инва. № дубл.

Ли	Изм.	№ докум.	Подп.	Дата

СУБ/2690.001.001/499-ДС1-2023-ТО



Рис. 149. Ленинградская область. Волховский район. Колчановское СП. Шурф 33. Зачистка по слою желтой супеси. Вид с Ю.



Рис. 150. Ленинградская область. Волховский район. Колчановское СП. Шурф 33. Стратиграфия северной стенки. Вид с Ю.

Инва. № подп	Подп. и дата			
Инва. № дубл.	Взам. инв. №			
Инва. № подп	Подп. и дата			
Ли	Изм.	№ докум.	Подп.	Дата





Рис. 151. Ленинградская область. Волховский район. Колчановское СП.  
Шурф 33. Рекультивация. Вид с Ю.

Инва. № подп	Подп. и дата
Инва. № дубл.	Взам. инв. №
Подп. и дата	Подп. и дата

Ли	Изм.	№ докум.	Подп.	Дата
----	------	----------	-------	------

СУБ/2690.001.001/499-ДС1-2023-ТО



0 100 500м

Условные обозначения


 - участок обследования

Рис. 152. Ленинградская область. Волховский район. Колчановское СП.  
Границы обследования участка 3.

Подп. и дата

Взам. инв. №

Инв. № дубл.

Подп. и дата

Инв. № подл.

Ли	Изм.	№ докум.	Подп.	Дата

СУБ/2690.001.001/499-ДС1-2023-ТО

Лист

178



Рис. 153. Ленинградская область. Волховский район. Колчановское СП.  
Общий вид южной части участка обследования. Вид с З.



Рис. 154. Ленинградская область. Волховский район. Колчановское СП.  
Общий вид северной части участка обследования. Вид с Ю.

Инва. № подп	Подп. и дата
Инва. № дубл.	Взам. инв. №
Инва. № дубл.	Подп. и дата
Инва. № подп	Подп. и дата

Ли	Изм.	№ докум.	Подп.	Дата
----	------	----------	-------	------



Министерство культуры Российской Федерации

# ОТКРЫТЫЙ ЛИСТ

№ 1367-2023

Настоящий открытый лист выдан:

*Соловьевой Наталье Федоровне*

(серия номер паспорта)

на право проведения археологических полевых работ в зоне реконструкции ГРС Сясьской (Сясьский ЦБК) в д. Песково в Вологодском районе; производственно-складского здания (высшая АЗ) по ул. 23 км КАД (внутреннее кольцо), уч. 1 в д. Порошкино в с.п. Буровское в Вологодском районе; Ленинградского СПХГ в Ганнинском районе; металлургического газопровода до п. Орехов — д. Борцово — д. Ян-Тесово — п. Приозерный в Лузском районе; строительного специализированного комплекса по производству металла и карбида в районе морского порта Усть-Луга; на земельных участках с кадастровыми номерами 47:26:0108001:7169, 47:26:0108001:7170, 47:26:0108001:7171 в д. Анисово в с.п. Федоровское в Тосненском районе; металлургического газопровода ГРС Ефимовское — д. Заболотье — д. Красная Речка — д. Журавково — д. Березок — д. Кашково с отводом на д. Косые Хоросы (линия I); до д. Верховье — д. Поток — д. Гришкино — п. Заборье; от ГРС Пикалево до д. Анисово в Бокситогорском районе; ГРС Красный Луг — д. Никол — д. Волна — д. Вязов — д. Сельмо — д. Мышкино — д. Редково — д. Большой Сибирь в Вологодском районе (линия I); на земельных участках с кадастровыми номерами 47:07:0937003:526, 47:07:0937003:3 в с.п. Заньково в рамках проекта планировки и межевания территории, включающей земельные участки с кадастровыми номерами 47:07:0937003:526, 47:07:0937003:3, в г. Вологодском в Вологодском районе; 47:26:0201002:28 в п. Тельмана в Тосненском районе Ленинградской области.

(место проведения археологических полевых работ)

На основании открытого листа

*Соловьева Наталья Федоровна*

(Ф.И.О)

имеет право производить следующие археологические полевые работы: археологические разведки с осуществлением локальных земляных работ на указанной территории в целях выявления объектов археологического наследия, уточнения сведений о них и планирования мероприятий по обеспечению их сохранности.

Передача права на проведение археологических полевых работ по данному открытому листу другому лицу запрещается.

Срок действия открытого листа: с 24 мая 2023 г. по 15 апреля 2024 г.

Дата принятия решения о предоставлении открытого листа: 24 мая 2023 г.

Статс-секретарь – заместитель  
Министра

(подпись)

Н.А.Преподобная

(Ф.И.О)

Дата 24 мая 2023 г.

М.П.

030317

## Приложение В. Копия письма Комитета по сохранению культурного наследия Ленинградской области



АДМИНИСТРАЦИЯ  
ЛЕНИНГРАДСКОЙ ОБЛАСТИ

КОМИТЕТ ПО СОХРАНЕНИЮ  
КУЛЬТУРНОГО НАСЛЕДИЯ  
ЛЕНИНГРАДСКОЙ ОБЛАСТИ

191311, Санкт-Петербург, ул. Свободы, д.3  
Тел./факс: 8 (812) 539-43-00  
E-mail: aka@lensobl.ru

Генеральному директору  
ООО «ЭкспертГаз»

А.А. Чежегову

ул. Магнитогорская, д. 51Ю,  
Санкт-Петербург, 195027

01.06.2022 № 01-09-3429/2022-0-1

№ № \_\_\_\_\_ от \_\_\_\_\_

Комитет по сохранению культурного наследия Ленинградской области (далее – Комитет) в ответ на Ваше обращение от 16.05.2022 № 2412 (вх. от 18.05.2022 № 01-09-3429/2022), в рамках исполнения полномочий, сообщает следующее.

В соответствии с п. 1 ст. 36 Федерального закона от 25.06.2002 № 73-ФЗ «Об объектах культурного наследия (памятниках истории и культуры) народов Российской Федерации» проектирование и проведение земляных, строительных, мелноративных, хозяйственных и иных работ осуществляется при отсутствии на данной территории объектов культурного наследия, включенных в единый государственный реестр объектов культурного наследия (памятников истории и культуры) народов Российской Федерации, выявленных объектов культурного наследия или объектов, обладающих признаками объекта культурного наследия, либо при условии соблюдения техническим заказчиком (застройщиком) объекта капитального строительства, заказчиками других видов работ, лицом, проводящим указанные работы, предусмотренных указанной статьей, требований по обеспечению сохранности объектов культурного наследия.

В границах земельного участка, отведенного под проведение работ по объекту: «Реконструкция ГРС Сясьстрой (Сясьский ЦБК)» в дер. Пехалево Волховского района Ленинградской области, отсутствуют объекты культурного наследия, включенные в единый государственный реестр объектов культурного наследия (памятников истории и культуры) народов Российской Федерации, выявленные объекты культурного наследия и объекты, обладающие признаками объекта культурного наследия.

Указанный выше участок находится вне зон охраны/защитных зон объектов культурного наследия.

Сведениями об отсутствии на рассматриваемой территории объектов археологического наследия и объектов, обладающих признаками объекта археологического наследия, Комитет не располагает.

Согласно ст. 28 Федерального закона от 25 июня 2002 года № 73-ФЗ «Об объектах культурного наследия (памятниках истории и культуры) народов Российской Федерации» (далее – Федеральный закон № 73-ФЗ) в целях определения

наличия или отсутствия объектов археологического наследия либо объектов, обладающих признаками объекта археологического наследия, на земельных участках, землях лесного фонда или в границах водных объектов или их частей, подлежащих воздействию земляных, строительных, мелиоративных, хозяйственных работ, указанных в ст. 30 Федерального закона № 73-ФЗ работ по использованию лесов и иных работ, в случае, если указанные земельные участки, земли лесного фонда, водные объекты, их части расположены в границах территорий, утвержденных в соответствии с [п. 34.2 п. 1 ст. 9](#) Федерального закона № 73-ФЗ проводится государственная историко-культурная экспертиза.

Историко-культурная экспертиза проводится до начала работ по сохранению объекта культурного наследия, землеустроительных, земляных, строительных, мелиоративных, хозяйственных и иных работ, осуществление которых может оказывать прямое или косвенное воздействие на объект культурного наследия, включенный в реестр, выявленный объект культурного наследия либо объект, обладающий признаками объекта культурного наследия, и (или) до утверждения градостроительных регламентов.

В соответствии с п. 56 ст. 26 Федерального закона от 03 августа 2018 года № 342-ФЗ «О внесении изменений в градостроительный кодекс Российской Федерации и отдельные законодательные акты Российской Федерации» (далее – Федеральный закон № 342-ФЗ) до утверждения в соответствии с [п. 34.2 п. 1 ст. 9](#) Федерального закона № 73-ФЗ границ территорий, в отношении которых у федеральных органов государственной власти, органов государственной власти субъектов Российской Федерации и органов местного самоуправления, уполномоченных в области сохранения, использования, популяризации и государственной охраны объектов культурного наследия, имеются основания предполагать наличие на таких территориях объектов археологического наследия либо объектов, обладающих признаками объекта археологического наследия, государственная историко-культурная экспертиза проводится в соответствии с [абзацем девятым ст. 28, абзацем третьим ст. 30, п. 3 ст. 31](#) Федерального закона № 73-ФЗ (в редакции, действовавшей до дня официального опубликования Федерального закона № 342-ФЗ).

Учитывая изложенное, Заказчику до проведения земляных, строительных и иных работ в соответствии со ст. 5.1, 28, 30, 31, 32, 36, 45.1 Федерального закона № 73-ФЗ, п. 56 ст. 26 Федерального закона № 342-ФЗ необходимо:

- обеспечить проведение и финансирование государственной историко-культурной экспертизы земельного участка, подлежащего воздействию земляных, строительных, хозяйственных и иных работ, путем археологической разведки, в порядке, установленном ст. 45.1 Федерального закона № 73-ФЗ;

- предоставить в Комитет документацию, подготовленную на основе археологических полевых работ, содержащую результаты исследований, в соответствии с которыми определяется наличие или отсутствие объектов археологического наследия и объектов, обладающих признаками объекта археологического наследия, на земельном участке, подлежащем воздействию земляных, строительных, хозяйственных и иных работ, а также заключение государственной историко-культурной экспертизы указанной документации (либо земельного участка).

В случае обнаружения в границе земельного участка, подлежащего воздействию земляных, строительных, хозяйственных и иных работ, объектов археологического наследия и (или) объектов, обладающих признаками объекта археологического наследия, и после принятия Комитетом решения о включении данного объекта в перечень выявленных объектов культурного наследия:


- разработать в составе проектной документации раздел об обеспечении сохранности выявленного объекта культурного наследия или о проведении спасательных археологических полевых работ или проект обеспечения сохранности выявленного объекта культурного наследия либо план проведения спасательных археологических полевых работ, включающих оценку воздействия проводимых работ на выявленный объект культурного наследия (далее – документация или раздел документации, обосновывающий меры по обеспечению сохранности выявленного объекта культурного наследия);

- получить по документации или разделу документации, обосновывающей меры по обеспечению сохранности выявленного объекта культурного наследия, заключение государственной историко-культурной экспертизы и представить его совместно с указанной документацией в Комитет на согласование;

- обеспечить реализацию согласованной Комитетом документации, обосновывающей меры по обеспечению сохранности выявленного объекта культурного наследия.

Порядок организации, проведения и рассмотрения заключения государственной историко-культурной экспертизы определен Положением о государственной историко-культурной экспертизе, утвержденным Постановлением Правительства Российской Федерации от 15.07.2009 № 569. Со списком аттестованных экспертов можно ознакомиться на официальном сайте Министерства культуры Российской Федерации: [mkgf.ru](http://mkgf.ru).

Заместитель председателя  
комитета по сохранению  
культурного наследия



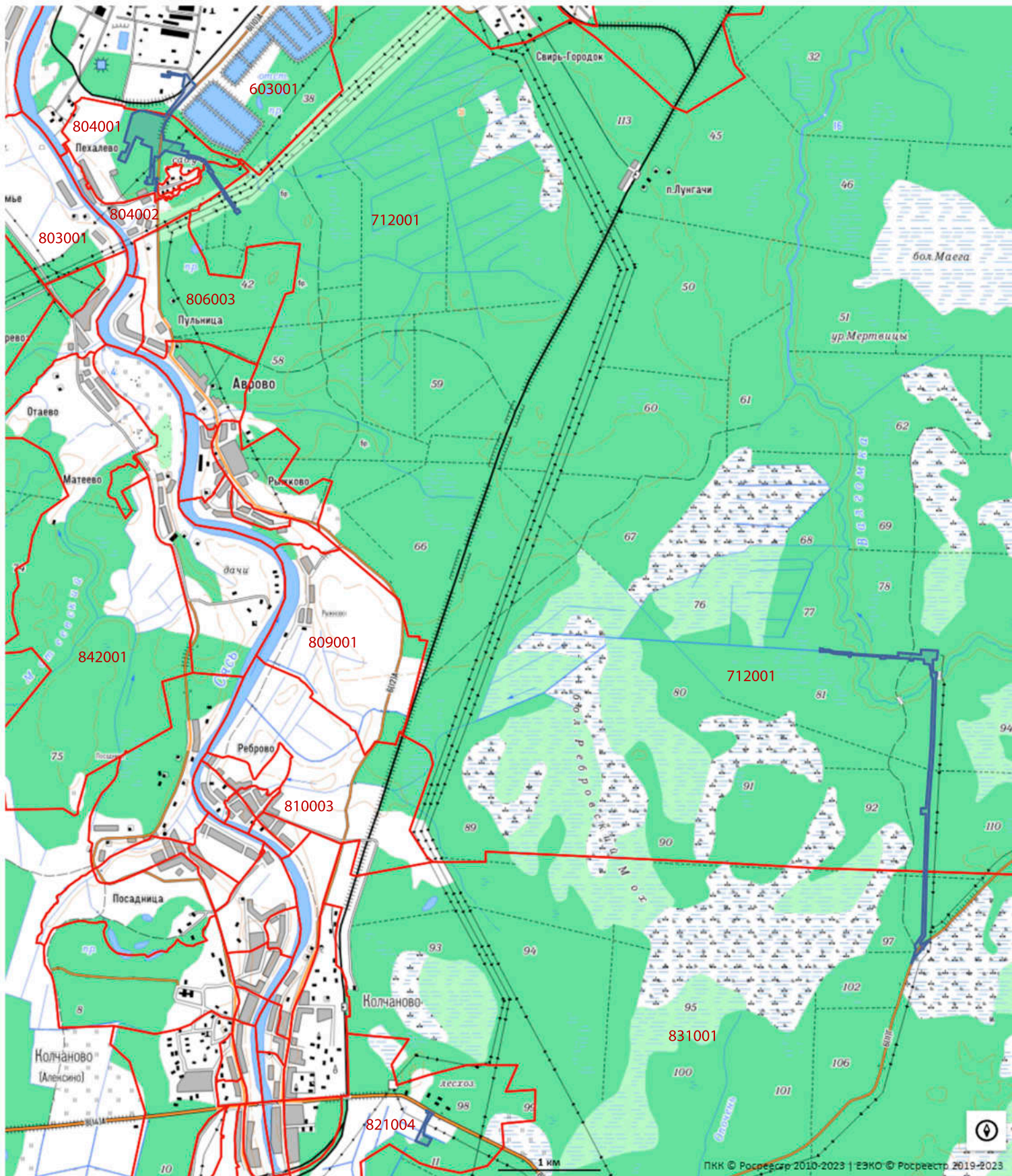
Г.Е. Лазарева

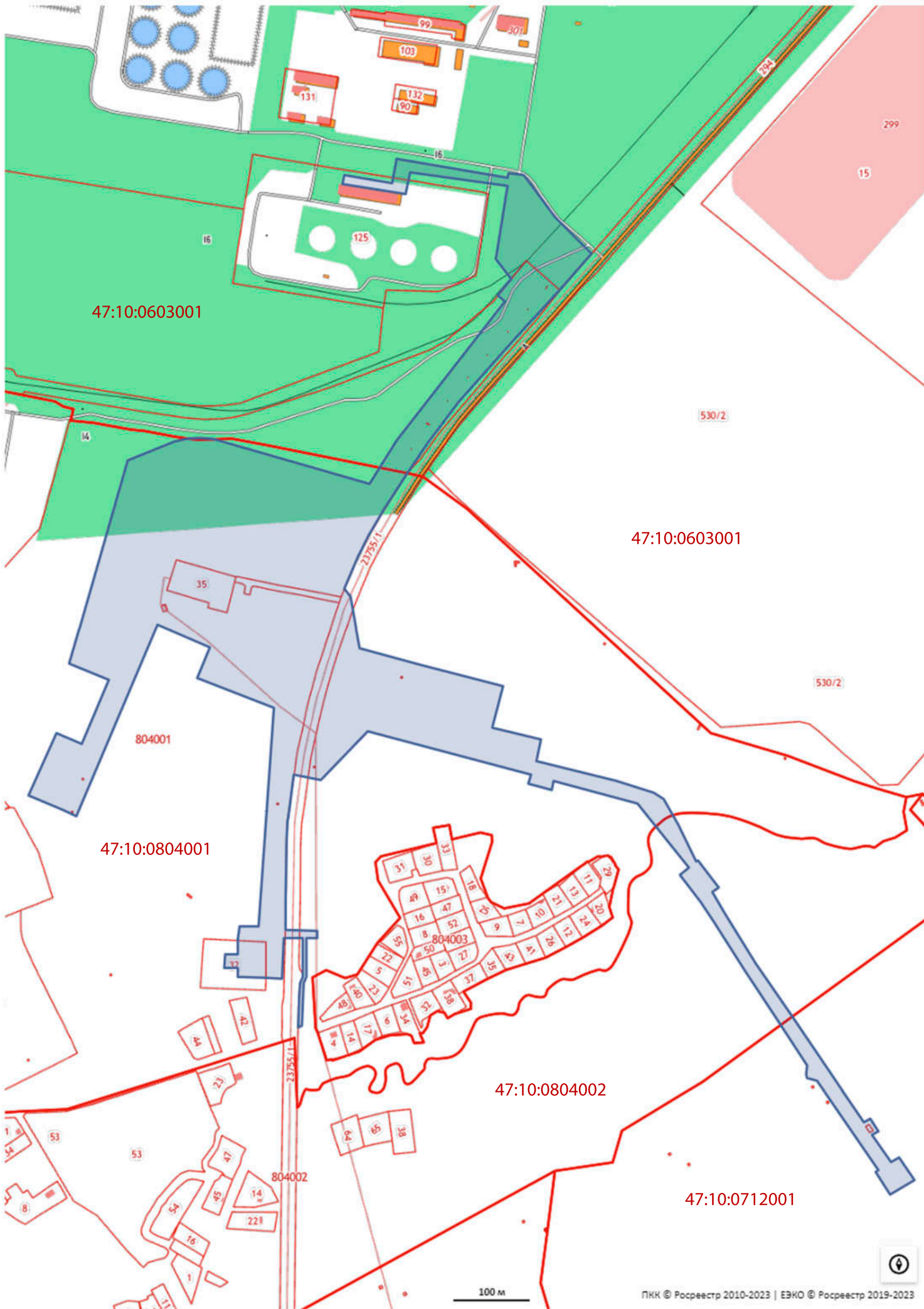
*Приложение 4*

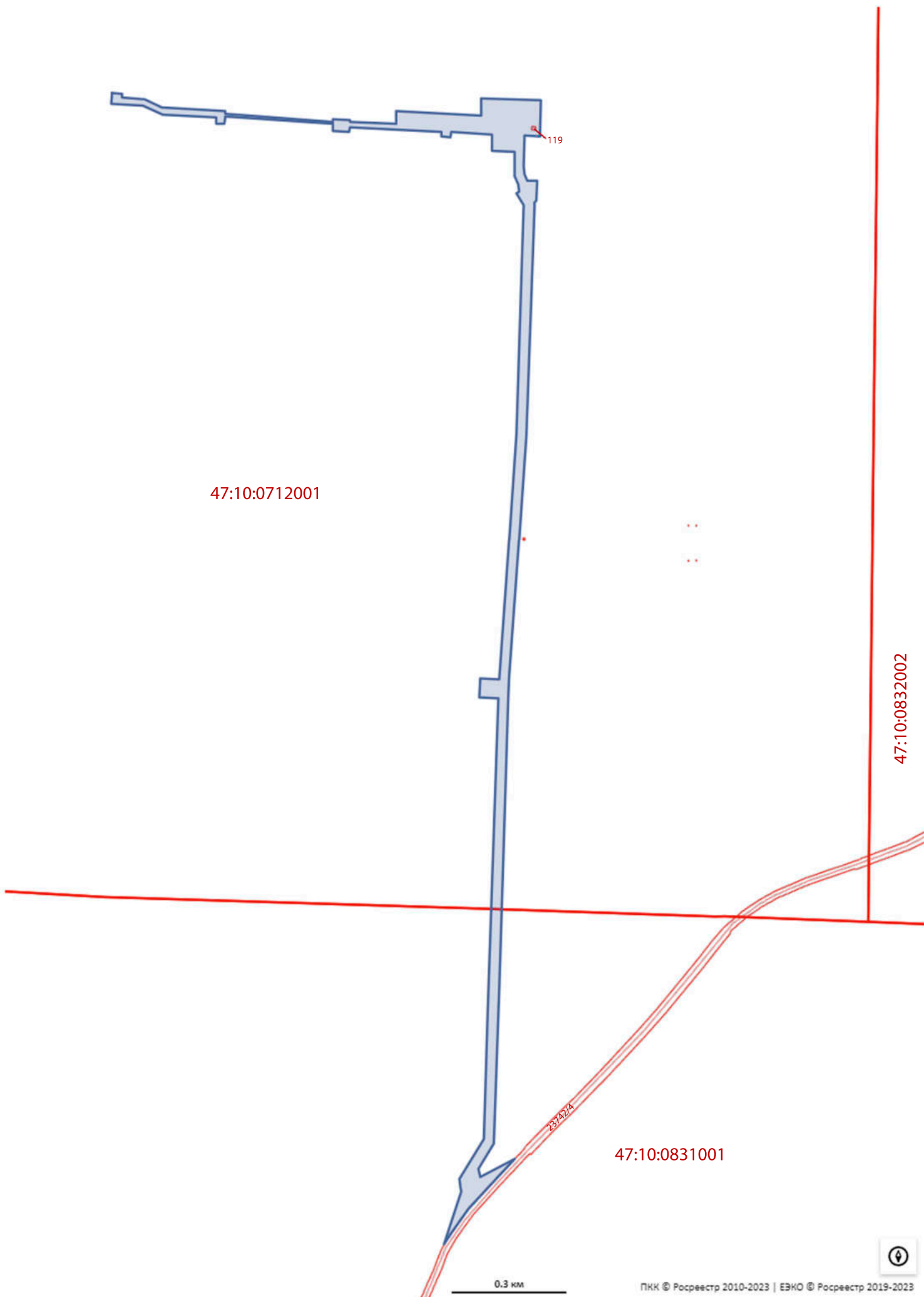
**Схема расположения земельного участка на кадастровой карте  
территории**



Схема расположения земельного участка по объекту:  
«Реконструкция ГРС Сясьстрой (Сясьский ЦБК)»  
в дер. Пехалево Волховского района Ленинградской области  
на публичной кадастровой карте







252

77

121

47:10:0821004

821004

103/1

104/7

104/9

103/2

103/2

102

103/1

60 м



МСК-47 зона 2 Ленинградская область		
	N	E
1	457320,68	2340091,40
2	457456,47	2340097,45
3	457493,75	2339994,88
4	457534,81	2340011,13
5	457562,55	2339941,06
6	457307,92	2339840,28
7	457315,31	2339821,61
8	457333,27	2339776,24
9	457416,05	2339811,39
10	457402,89	2339844,64
11	457488,02	2339878,92
12	457508,99	2339825,55
13	457777,86	2339896,56
14	457804,79	2339957,22
15	457809,11	2339974,64
16	457810,37	2339990,17
17	457809,56	2340008,36
18	457755,11	2340216,18
19	457813,75	2340250,55
20	458000,49	2340390,20
21	458008,18	2340380,32
22	458008,18	2340380,32
23	458030,64	2340397,51
24	458056,03	2340376,93
25	458152,31	2340389,80
26	458167,20	2340259,99
27	458138,01	2340255,04
28	458149,57	2340171,55
29	458161,31	2340173,09
30	458152,70	2340236,65
31	458184,54	2340242,34
32	458163,92	2340389,32
33	458169,73	2340389,93
34	458167,55	2340411,03
35	458112,39	2340454,35
36	458065,90	2340502,48
37	458017,47	2340462,20
38	457954,85	2340407,62
39	457866,05	2340332,32
40	457812,36	2340292,64
41	457771,28	2340266,02
42	457722,31	2340237,07
43	457686,74	2340217,32
44	457658,22	2340203,42
45	457615,70	2340186,74
46	457605,39	2340195,88
47	457537,95	2340209,38
48	457519,06	2340288,55
49	457492,40	2340400,32

МСК-47 зона 2 Ленинградская область		
	N	E
50	457437,35	2340386,86
51	457423,49	2340452,16
52	457395,11	2340445,83
53	457371,04	2340552,75
54	457357,02	2340602,08
55	457349,38	2340616,27
56	457316,75	2340635,53
57	457267,73	2340661,40
58	457268,84	2340662,75
59	457234,07	2340691,31
60	457227,88	2340683,78
61	457199,62	2340700,47
62	457136,03	2340743,35
63	457070,77	2340789,62
64	457002,46	2340839,20
65	456929,13	2340891,61
66	456934,23	2340899,16
67	456918,19	2340910,85
68	456912,79	2340902,82
69	456877,33	2340928,39
70	456883,55	2340938,34
71	456854,74	2340959,69
72	456834,76	2340928,27
73	456864,52	2340907,86
74	456867,34	2340912,38
75	456978,57	2340830,42
76	456982,18	2340827,91
77	456986,01	2340815,05
78	456990,13	2340812,77
79	457002,36	2340814,31
80	457060,28	2340774,99
81	457125,79	2340728,55
82	457190,00	2340685,25
83	457215,02	2340668,13
84	457249,79	2340639,56
85	457259,62	2340651,53
86	457342,94	2340581,63
87	457369,60	2340470,06
88	457357,07	2340467,79
89	457365,20	2340436,29
90	457377,22	2340440,12
91	457429,27	2340222,69
92	457363,40	2340161,41
93	457369,08	2340125,91
94	457313,77	2340119,71
94	457313,77	2340119,71
95	457307,11	2340118,96
96	457278,78	2340118,39
97	457199,40	2340119,73

МСК-47 зона 2 Ленинградская область		
	N	E
98	457164,55	2340119,76
99	457164,58	2340161,73
100	457154,32	2340162,08
101	457154,21	2340148,55
102	457102,51	2340149,55
103	457094,00	2340146,35
104	457038,68	2340145,03
105	457036,58	2340139,97
106	457075,09	2340140,08
107	457094,97	2340141,37
108	457103,34	2340144,52
109	457154,16	2340142,87
110	457153,95	2340118,09
111	457100,38	2340116,80
112	457100,11	2340095,80
113	457100,38	2340059,13
114	457112,74	2340058,72
115	457112,71	2340040,90
116	457130,68	2340040,79
117	457130,77	2340058,37
118	457149,49	2340057,79
119	457151,35	2340057,74
120	457151,35	2340057,74
121	457167,28	2340059,13
122	457168,55	2340084,62
123	457320,68	2340091,40
1	452800,75	2346655,61
2	452772,12	2346655,83
3	452769,07	2346739,65
4	452747,96	2346793,02
5	452743,72	2346932,51
6	452728,48	2346932,60
7	452727,89	2346955,77
8	452743,00	2346956,16
9	452748,36	2346956,41
10	452735,23	2347241,53
11	452728,23	2347241,38
12	452717,58	2347241,15
13	452716,24	2347286,13
14	452727,11	2347286,37
15	452721,75	2347528,81
16	452709,66	2347528,84
17	452708,84	2347554,10
18	452722,51	2347554,40
19	452719,05	2347661,95
20	452675,30	2347663,13
21	452674,98	2347723,60
22	452631,87	2347724,07

МСК-47 зона 2 Ленинградская область		
	N	E
23	452610,73	2347725,81
24	452588,18	2347735,47
25	452570,57	2347738,62
26	452564,19	2347731,39
27	452533,67	2347752,56
28	451929,26	2347748,63
29	451283,53	2347719,58
30	451283,53	2347669,91
31	451233,37	2347669,24
32	451233,53	2347719,58
33	451233,53	2347719,58
34	450068,47	2347712,58
35	449963,73	2347648,90
36	449941,75	2347652,70
37	449930,53	2347656,12
38	449789,27	2347614,42
39	449820,11	2347631,69
40	449884,53	2347676,22
41	450018,85	2347793,89
42	449968,44	2347705,84
43	449989,58	2347698,65
44	450058,61	2347738,44
45	450773,49	2347742,21
46	451238,25	2347745,11
47	451293,89	2347745,45
48	451926,65	2347774,04
49	452527,49	2347779,38
50	452542,86	2347779,13
51	452546,53	2347784,45
52	452600,71	2347784,97
53	452597,88	2347760,22
54	452615,67	2347752,53
55	452637,01	2347749,36
56	452717,70	2347748,64
57	452717,08	2347788,60
58	452811,58	2347789,12
59	452812,29	2347631,87
60	452812,29	2347631,87
61	452767,07	2347632,07
62	452774,09	2347408,28
63	452739,76	2347408,62
64	452742,24	2347286,90
65	452746,23	2347287,02
66	452747,57	2347242,04
67	452741,23	2347241,85
68	452754,35	2346956,70
69	452762,58	2346957,51
70	452767,69	2346787,97
71	452786,54	2346743,15

МСК-47 зона 2 Ленинградская область		
	<b>Н</b>	<b>Е</b>
72	452789,48	2346683,14
73	452800,07	2346682,50
1	447905,66	2342989,63
2	447979,20	2343024,87
3	448007,47	2342946,94
4	448104,53	2342969,93
5	448204,46	2343020,07
6	448219,06	2343041,49
7	448248,64	2342977,88
8	448234,69	2342975,61
9	448216,53	2342997,68
10	448029,59	2342908,70
11	447948,02	2342879,13

*Приложение 5*

**Копия письма ООО «ЭкспертГаз» № 3049/23 от 07.09.2023 г. с  
обоснованием отсутствия градостроительного плана  
земельного участка**





195027, г. Санкт-Петербург,  
ул. Магнитогорская, д. 51Ю  
тел. +7(812) 200-47-01,  
e-mail: [info@ekspertgaz.ru](mailto:info@ekspertgaz.ru)  
ИНН/КПП 7706786759/780601001

Исх. № 3049/23 от 07.09.2023

На № \_\_\_\_\_ от \_\_\_\_\_

**Заместителю директора  
ФГБУН «Институт истории материальной  
культуры» Российской академии наук  
Н.Ф. Соловьевой**

*О направлении информации*

**Уважаемая Наталья Федоровна!**

В целях проведения научно-исследовательского археологического обследования территории объекта «Реконструкция ГРС Сясьстрой (Сясьский ЦБК)», сообщаем следующее:

- Объект «Реконструкция ГРС Сясьстрой (Сясьский ЦБК)» является линейным объектом (п. 10.1, ст. 1 «Градостроительный кодекс Российской Федерации» от 29.12.2004 №190-ФЗ);

- В соответствии с ч. 5, п. 3 ст. 41 Градостроительного кодекса Российской Федерации для линейных объектов подготовка документации по планировке территории в целях размещения объекта капитального строительства является обязательной (за исключением случая, если размещение линейного объекта планируется осуществлять на землях или земельных участках, находящихся в государственной или муниципальной собственности, и для размещения такого линейного объекта не требуются предоставление земельных участков, находящихся в государственной или муниципальной собственности, и установление сервитутов). В соответствии с п. 4 ст. 41 Градостроительного кодекса Российской Федерации видами документации по планировке территории являются проект планировки территории и проект межевания территории, градостроительный план земельного участка не является документацией по планировке территории и не разрабатывается.

**Главный инженер**

**С.А. Сергеев**

*Приложение 6*

**Копии Выписок из Единого государственного реестра  
недвижимости об объектах недвижимости**

Выписка из Единого государственного реестра недвижимости об объекте недвижимости  
Сведения о характеристиках объекта недвижимости

На основании запроса от 07.06.2022 г., поступившего на рассмотрение 07.06.2022 г., сообщаем, что согласно записям Единого государственного реестра недвижимости:

<b>Земельный участок</b>			
(вид объекта недвижимости)			
Лист № ___ Раздела <b>1</b>	Всего листов раздела <b>1</b> : ___	Всего разделов: ___	Всего листов выписки: ___
<b>07.06.2022 № 99/2022/471813887</b>			
Кадастровый номер:		<b>47:00:0000000:4</b>	

Номер кадастрового квартала:	47:00:0000000
Дата присвоения кадастрового номера:	29.12.2008
Ранее присвоенный государственный учетный номер:	Условный номер: 47-78-01/022/2008-461
Адрес:	Ленинградская область, Волховский район, Волховское лесничество, участковые лесничества: Новолодожское, кв.1-153, Сясьстроевское кв.1-182, Масельгское кв.1-142, Хваловское кв.1-155, Волховстроевское кв. 1-151, 153-178, Порожское кв.1-126, Зареченское кв.1-34,36-104, Мыслинское кв. 1-135, Загубское кв. 1-106, Пашское кв.2-137, Николаевщинское кв.154-271, Кондежское кв.1-160, Рыбежское кв. 1-153, Часовенское кв.161-339, Колчановское кв.1-58, 101-103, 105-120, 122-125, 127-154, 156-158, 161-176, 201-209, Рыбежское сельское кв.1-14, 17, 19-24, 27-68, 70-82, 84, 86-109, 112, 113, 116-118, Волховское кв.1-8, 101-115, 117-143, 201-225, 301-306, 308, 309, 311-346, 401-417, 420-428
Площадь:	4094255066 кв. м
Кадастровая стоимость, руб.:	2939675137.39
Кадастровые номера расположенных в пределах земельного участка объектов недвижимости:	47:18:0000000:4870, 47:10:0000000:23783, 47:10:0000000:24137, 47:10:1206001:99, 47:12:0000000:5076, 47:00:0000000:1685, 47:10:0712001:132, 47:12:0204043:242, 47:10:0000000:24675, 47:10:0929001:285, 47:10:0000000:24718, 47:10:0418001:303, 47:10:0000000:24727, 47:10:0418001:304, 47:10:0418001:305, 47:10:0418001:306, 47:10:0418001:308, 47:10:0418001:309, 47:10:0418001:310, 47:10:0418001:311, 47:10:0418001:312, 47:10:0524003:296, 47:10:0524003:297, 47:10:0418001:313, 47:10:0418001:314, 47:10:0418001:315, 47:10:0000000:24791, 47:10:0524003:298, 47:10:0524003:299, 47:00:0000000:40061
Кадастровые номера объектов недвижимости, из которых образован объект недвижимости:	данные отсутствуют
Кадастровые номера образованных объектов недвижимости:	47:10:0125001:65, 47:10:0000000:24208, 47:12:0201009:241, 47:00:0000000:1263, 47:10:0201001:406, 47:12:0201009:240, 47:10:0418001:307, 47:10:0000000:24738
Сведения о включении объекта недвижимости в состав предприятия как имущественного комплекса:	

Государственный регистратор	ФГИС ЕГРН
-----------------------------	-----------

Выписка из Единого государственного реестра недвижимости об объекте недвижимости  
**Сведения о характеристиках объекта недвижимости**

<b>Земельный участок</b>			
(вид объекта недвижимости)			
Лист № ___ Раздела <b>1</b>	Всего листов раздела <b>1</b> : ___	Всего разделов: ___	Всего листов выписки: ___
<b>07.06.2022 № 99/2022/471813887</b>			
Кадастровый номер:		<b>47:00:0000000:4</b>	

Категория земель:	Земли лесного фонда
Виды разрешенного использования:	-
Сведения о кадастровом инженере:	Золоташко Вероника Николаевна №78-13-814
Сведения о лесах, водных объектах и об иных природных объектах, расположенных в пределах земельного участка:	данные отсутствуют
Сведения о том, что земельный участок полностью или частично расположен в границах зоны с особыми условиями использования территории или территории объекта культурного наследия	данные отсутствуют
Сведения о том, что земельный участок расположен в границах особой экономической зоны, территории опережающего социально-экономического развития, зоны территориального развития в Российской Федерации, игровой зоны:	данные отсутствуют
Сведения о том, что земельный участок расположен в границах особо охраняемой природной территории, охотничьих угодий, лесничеств, лесопарков:	данные отсутствуют
Сведения о результатах проведения государственного земельного надзора:	данные отсутствуют
Сведения о расположении земельного участка в границах территории, в отношении которой утвержден проект межевания территории:	данные отсутствуют

Государственный регистратор		ФГИС ЕГРН
полное наименование должности	подпись	инициалы, фамилия

М.П.

Выписка из Единого государственного реестра недвижимости об объекте недвижимости  
**Сведения о характеристиках объекта недвижимости**

<b>Земельный участок</b>			
(вид объекта недвижимости)			
Лист № ___ Раздела <b>1</b>	Всего листов раздела <b>1</b> : ___	Всего разделов: ___	Всего листов выписки: ___
<b>07.06.2022.№ 99/2022/471813887</b>			
Кадастровый номер:		<b>47:00:000000:4</b>	

Условный номер земельного участка:	данные отсутствуют
Сведения о принятии акта и (или) заключении договора, предусматривающих предоставление в соответствии с земельным законодательством исполнительным органом государственной власти или органом местного самоуправления находящегося в государственной или муниципальной собственности земельного участка для строительства наемного дома социального использования или наемного дома коммерческого использования:	данные отсутствуют
Сведения о том, что земельный участок или земельные участки образованы на основании решения об изъятии земельного участка и (или) расположенного на нем объекта недвижимости для государственных или муниципальных нужд:	данные отсутствуют
Сведения о том, что земельный участок образован из земель или земельного участка, государственная собственность на которые не разграничена:	данные отсутствуют
Сведения о наличии земельного спора о местоположении границ земельных участков:	данные отсутствуют
Статус записи об объекте недвижимости:	Сведения об объекте недвижимости имеют статус "актуальные, ранее учтенные"
Особые отметки:	Граница земельного участка не установлена в соответствии с требованиями земельного законодательства. Посредством данного земельного участка обеспечен доступ к земельному участку (земельным участкам) с кадастровым номером (кадастровыми номерами) 47:10:0418001:307. Сведения необходимые для заполнения раздела 3 отсутствуют. Сведения необходимые для заполнения раздела 3.1 отсутствуют. Сведения необходимые для заполнения раздела 3.2 отсутствуют. Сведения необходимые для заполнения раздела 4 отсутствуют.
Получатель выписки:	Валиева Изольда Расульевна

Государственный регистратор		ФГИС ЕГРН
полное наименование должности	подпись	инициалы, фамилия

М.П.

Выписка из Единого государственного реестра недвижимости об объекте недвижимости  
**Сведения о зарегистрированных правах**

<b>Земельный участок</b>		
(вид объекта недвижимости)		
Лист № ____ Раздела <b>2</b>	Всего листов раздела <b>2</b> : ____	
Всего разделов: ____		
Всего листов выписки: ____		
<b>07.06.2022 № 99/2022/471813887</b>		
Кадастровый номер:	<b>47:00:000000:4</b>	
1. Правообладатель (правообладатели):	1.1. Российская Федерация	
2. Вид, номер и дата государственной регистрации права:	2.1. Собственность, № 47-78-01/022/2008-461 от 29.12.2008	
Ограничение прав и обременение объекта недвижимости:		
3.1.1.	вид:	Аренда (в том числе, субаренда)
	дата государственной регистрации:	13.04.2011
	номер государственной регистрации:	47-47-01/007/2011-019
	срок, на который установлено ограничение прав и обременение объекта недвижимости:	с 13.04.2011 на 2 года
	лицо, в пользу которого установлено ограничение прав и обременение объекта недвижимости:	Публичное акционерное общество "Газпром", ИНН: 7736050003
	основание государственной регистрации:	'Договор аренды лесного участка' №268/ДС-2011-02 от 25.02.2011
3.1.2.	вид:	Аренда (в том числе, субаренда)
	дата государственной регистрации:	12.03.2009
	номер государственной регистрации:	47-78-01/001/2009-057
	срок, на который установлено ограничение прав и обременение объекта недвижимости:	с 12.03.2009 до 31.12.2052
	лицо, в пользу которого установлено ограничение прав и обременение объекта недвижимости:	Общество с ограниченной ответственностью "Прогресс", ИНН: 4718011983
	основание государственной регистрации:	'Договор аренды лесного участка' №2-2008-12-114-3 от 15.12.2008; 'Дополнительное соглашение от 22.05.2009 к договору аренды лесного участка' №2-2008-12-114-3 от 15.12.2008

Государственный регистратор		ФГИС ЕГРН
полное наименование должности	подпись	инициалы, фамилия

М.П.

<b>Земельный участок</b>	
(вид объекта недвижимости)	
Лист № ____ Раздела <b>2</b>	Всего листов раздела <b>2</b> : ____
Всего разделов: ____	
Всего листов выписки: ____	
<b>07.06.2022 № 99/2022/471813887</b>	
Кадастровый номер:	<b>47:00:000000:4</b>
3.1.3. вид:	Аренда (в том числе, субаренда)

	дата государственной регистрации:	14.07.2000
	номер государственной регистрации:	47-01/00-3/2000-209-4 263
	срок, на который установлено ограничение прав и обременение объекта недвижимости:	на 3 года
	лицо, в пользу которого установлено ограничение прав и обременение объекта недвижимости:	Общество с ограниченной ответственностью "Исток", ИНН: 4718008660
	основание государственной регистрации:	'Договор аренды участков лесного фонда' №№17-2000 от 05.07.2000
3.1.4.	вид:	Аренда (в том числе, субаренда)
	дата государственной регистрации:	12.03.2009
	номер государственной регистрации:	47-78-01/001/2009-057
	срок, на который установлено ограничение прав и обременение объекта недвижимости:	с 12.03.2009 до 31.12.2052
	лицо, в пользу которого установлено ограничение прав и обременение объекта недвижимости:	Общество с ограниченной ответственностью "Прогресс", ИНН: 4718011983
	основание государственной регистрации:	'Договор аренды лесного участка' №2-2008-12-114-3 от 15.12.2008; 'Дополнительное соглашение от 22.05.2009 к договору аренды лесного участка' №2-2008-12-114-3 от 15.12.2008
3.1.5.	вид:	Аренда (в том числе, субаренда)
	дата государственной регистрации:	31.08.2009
	номер государственной регистрации:	47-78-01/018/2009-005
	срок, на который установлено ограничение прав и обременение объекта недвижимости:	31.08.2009 на 49 лет.
	лицо, в пользу которого установлено ограничение прав и обременение объекта недвижимости:	Общество с ограниченной ответственностью "Лесник", ИНН: 4702013505
	основание государственной регистрации:	'Договор аренды лесного участка' №9/3-2009-06 от 06.07.2009

Государственный регистратор		ФГИС ЕГРН
полное наименование должности	подпись	инициалы, фамилия

М.П.

<b>Земельный участок</b>			
(вид объекта недвижимости)			
Лист № ___ Раздела <b>2</b>	Всего листов раздела <b>2</b> : ___	Всего разделов: ___	Всего листов выписки: ___
<b>07.06.2022 № 99/2022/471813887</b>			
Кадастровый номер:		<b>47:00:000000:4</b>	
3.1.6.	вид:	Аренда (в том числе, субаренда)	
	дата государственной регистрации:	13.02.2009	
	номер государственной регистрации:	47-78-01/003/2009-031	
	срок, на который установлено ограничение прав и обременение объекта недвижимости:	с 13.02.2009 до 31.12.2052	
	лицо, в пользу которого установлено ограничение прав и обременение объекта недвижимости:	Общество с ограниченной ответственностью "Крона", ИНН: 4718010919	

	основание государственной регистрации:	'Договор аренды лесного участка' №2-2008-12-176-3 от 16.12.2008; 'Дополнительное соглашение №1 от 27.02.2009 к договору аренды лесного участка' №2-2008-12-176-3 от 16.12.2008
3.1.7.	вид:	Аренда (в том числе, субаренда)
	дата государственной регистрации:	26.05.2009
	номер государственной регистрации:	47-78-01/009/2009-196
	срок, на который установлено ограничение прав и обременение объекта недвижимости:	с 26.05.2009 до 31.12.2052
	лицо, в пользу которого установлено ограничение прав и обременение объекта недвижимости:	Общество с ограниченной ответственностью "ТЕХНИК", ИНН: 4718000156
	основание государственной регистрации:	'Договор аренды лесного участка' №2-2008-12-204-3 от 16.12.2008; 'Дополнительное соглашение №1 от 02.06.2009 к договору аренды лесного участка' №2-2008-12-204-3 от 16.12.2008
3.1.8.	вид:	Аренда (в том числе, субаренда)
	дата государственной регистрации:	24.04.2009
	номер государственной регистрации:	47-78-01/005/2009-229
	срок, на который установлено ограничение прав и обременение объекта недвижимости:	с 24.04.2009 на 49 лет.
	лицо, в пользу которого установлено ограничение прав и обременение объекта недвижимости:	Общество с ограниченной ответственностью "ПРОМСТРОЙТЕХ", ИНН: 4702012318
	основание государственной регистрации:	'Договор аренды лесного участка' №193/3-2008-12 от 31.12.2008

Государственный регистратор		ФГИС ЕГРН
полное наименование должности	подпись	инициалы, фамилия

М.П.

<b>Земельный участок</b>			
(вид объекта недвижимости)			
Лист № ___ Раздела <b>2</b>	Всего листов раздела <b>2</b> : ___	Всего разделов: ___	Всего листов выписки: ___
<b>07.06.2022 № 99/2022/471813887</b>			
Кадастровый номер:		<b>47:00:000000:4</b>	
3.1.9.	вид:	Аренда (в том числе, субаренда)	
	дата государственной регистрации:	13.02.2009	
	номер государственной регистрации:	47-78-01/003/2009-028	
	срок, на который установлено ограничение прав и обременение объекта недвижимости:	с 13.02.2009 до 31.12.2025	
	лицо, в пользу которого установлено ограничение прав и обременение объекта недвижимости:	Общество с ограниченной ответственностью "Крона", ИНН: 4718010919	
	основание государственной регистрации:	'Договор аренды лесного участка' №2-2008-12-173-3 от 16.12.2008; 'Дополнительное соглашение №1 от 17.02.2009 к договору аренды лесного участка' №2-2008-12-173-3 от 16.12.2008	
3.1.10.	вид:	Аренда (в том числе, субаренда)	



	дата государственной регистрации:	13.04.2011
	номер государственной регистрации:	47- <del>47</del> <sup>265</sup> -01/007/2011-019
	срок, на который установлено ограничение прав и обременение объекта недвижимости:	с 13.04.2011 на 2 года
	лицо, в пользу которого установлено ограничение прав и обременение объекта недвижимости:	Публичное акционерное общество "Газпром", ИНН: 7736050003
	основание государственной регистрации:	'Договор аренды лесного участка' №268/ДС-2011-02 от 25.02.2011
3.1.11.	вид:	Аренда (в том числе, субаренда)
	дата государственной регистрации:	23.04.2009
	номер государственной регистрации:	47-78-01/003/2009-029
	срок, на который установлено ограничение прав и обременение объекта недвижимости:	с 23.04.2009 до 31.12.2051
	лицо, в пользу которого установлено ограничение прав и обременение объекта недвижимости:	Общество с ограниченной ответственностью "Крона", ИНН: 4718010919
	основание государственной регистрации:	'Договор аренды лесного участка' №2-2008-12-175-3 от 16.12.2008; 'Дополнительное соглашение №1 от 27.04.2009 к договору аренды лесного участка' №2-2008-12-175-3 от 16.12.2008

Государственный регистратор		ФГИС ЕГРН
полное наименование должности	подпись	инициалы, фамилия

М.П.

<b>Земельный участок</b>			
(вид объекта недвижимости)			
Лист № __ Раздела <b>2</b>	Всего листов раздела <b>2</b> : __	Всего разделов: __	Всего листов выписки: __
<b>07.06.2022.№ 99/2022/471813887</b>			
Кадастровый номер:		<b>47:00:000000:4</b>	
3.1.12.	вид:	Аренда (в том числе, субаренда)	
	дата государственной регистрации:	18.01.2010	
	номер государственной регистрации:	47-78-01/020/2009-237	
	срок, на который установлено ограничение прав и обременение объекта недвижимости:	с 18.01.2010 на 49 лет	
	лицо, в пользу которого установлено ограничение прав и обременение объекта недвижимости:	Общество с ограниченной ответственностью "ТЕХНИК", ИНН: 4718000156	
	основание государственной регистрации:	'Договор аренды лесного участка' №13/З-2009-11 от 02.11.2009	
3.1.13.	вид:	Аренда (в том числе, субаренда)	
	дата государственной регистрации:	25.09.1997	
	номер государственной регистрации:	47-01/00-1/1998-1847-2	
	срок, на который установлено ограничение прав и обременение объекта недвижимости:	с 01.01.1998 до 31.12.2002	
	лицо, в пользу которого установлено ограничение прав и обременение объекта недвижимости:	Закрытое акционерное общество "Петровлес-Паша", ИНН: 4718004672	

	основание государственной регистрации:	
3.1.14.	вид:	Аренда (в том числе, субаренда)
	дата государственной регистрации:	02.07.2019
	номер государственной регистрации:	47:00:0000000:4-47/001/2019-39
	срок, на который установлено ограничение прав и обременение объекта недвижимости:	с 02.07.2019 на 3 года
	лицо, в пользу которого установлено ограничение прав и обременение объекта недвижимости:	Публичное акционерное общество "Газпром", ИНН: 7736050003
	основание государственной регистрации:	'Договор аренды лесного участка для строительства, реконструкции, эксплуатации линейных объектов' №1189ДС-2019-03 от 06.03.2019; 'Дополнительное соглашение к договору аренды лесного участка от 06.03.2019 №1189/ДС-2019-03' №1 от 27.05.2019, .

Государственный регистратор		ФГИС ЕГРН
полное наименование должности	подпись	инициалы, фамилия

М.П.

<b>Земельный участок</b>			
(вид объекта недвижимости)			
Лист № ___ Раздела <b>2</b>	Всего листов раздела <b>2</b> : ___	Всего разделов: ___	Всего листов выписки: ___
<b>07.06.2022.№ 99/2022/471813887</b>			
Кадастровый номер:		<b>47:00:0000000:4</b>	
3.1.15.	вид:	Аренда (в том числе, субаренда)	
	дата государственной регистрации:	14.04.2011	
	номер государственной регистрации:	47-47-01/001/2011-409	
	срок, на который установлено ограничение прав и обременение объекта недвижимости:	с 14.04.2011 на 2 года	
	лицо, в пользу которого установлено ограничение прав и обременение объекта недвижимости:	Публичное акционерное общество "Газпром", ИНН: 7736050003	
	основание государственной регистрации:	'Договор аренды лесного участка' №251/ДС-2010-12 от 10.12.2010	
3.1.16.	вид:	Аренда (в том числе, субаренда)	
	дата государственной регистрации:	18.01.2010	
	номер государственной регистрации:	47-78-01/020/2009-237	
	срок, на который установлено ограничение прав и обременение объекта недвижимости:	с 18.01.2010 на 49 лет	
	лицо, в пользу которого установлено ограничение прав и обременение объекта недвижимости:	Общество с ограниченной ответственностью "ТЕХНИК", ИНН: 4718000156	
	основание государственной регистрации:	'Договор аренды лесного участка' №13/3-2009-11 от 02.11.2009	
3.1.17.	вид:	Аренда (в том числе, субаренда)	
	дата государственной регистрации:	22.09.2014	

номер государственной регистрации:	47-47-01/010/2014-416
срок, на который установлено ограничение прав и обременение объекта недвижимости:	с 22.09.2014 по 31.12.2051
лицо, в пользу которого установлено ограничение прав и обременение объекта недвижимости:	Общество с ограниченной ответственностью "Вершина", ИНН: 7814738449
основание государственной регистрации:	'Договор аренды лесного участка' №3-3-2014-08 от 04.08.2014

Государственный регистратор		ФГИС ЕГРН
полное наименование должности	подпись	инициалы, фамилия

М.П.

<b>Земельный участок</b>			
(вид объекта недвижимости)			
Лист № ___ Раздела <b>2</b>	Всего листов раздела <b>2</b> : ___	Всего разделов: ___	Всего листов выписки: ___
<b>07.06.2022 № 99/2022/471813887</b>			
Кадастровый номер:		<b>47:00:000000:4</b>	
3.1.18.	вид:	Аренда (в том числе, субаренда)	
	дата государственной регистрации:	20.08.2021	
	номер государственной регистрации:	47:00:000000:4-47/167/2021-66	
	срок, на который установлено ограничение прав и обременение объекта недвижимости:	на 5 лет	
	лицо, в пользу которого установлено ограничение прав и обременение объекта недвижимости:	ПУБЛИЧНОЕ АКЦИОНЕРНОЕ ОБЩЕСТВО "ГАЗПРОМ", ИНН: 7736050003	
	основание государственной регистрации:	'Договор аренды лесного участка для строительства, реконструкции, эксплуатации линейных объектов' №1620/ДС-2020-10 от 16.10.2020	
3.1.19.	вид:	Безвозмездное (срочное) пользование земельным/лесным участком	
	дата государственной регистрации:	23.04.1999	
	номер государственной регистрации:	47-01/00-1/1998-8308	
	срок, на который установлено ограничение прав и обременение объекта недвижимости:	с 23.04.1999 на 5, 0 лет	
	лицо, в пользу которого установлено ограничение прав и обременение объекта недвижимости:	Открытое акционерное общество "Пашское"	
	основание государственной регистрации:		
3.1.20.	вид:	Безвозмездное (срочное) пользование земельным/лесным участком	
	дата государственной регистрации:	04.08.1999	
	номер государственной регистрации:	47-01/00-1/1998-8863-4	
	срок, на который установлено ограничение прав и обременение объекта недвижимости:	с 16.01.2003 до 30.06.2007	
	лицо, в пользу которого установлено ограничение прав и обременение объекта недвижимости:	Акционерное общество "Алексино", ИНН: 4718001110	
	основание государственной регистрации:		

Государственный регистратор	268	ФГИС ЕГРН
полное наименование должности	подпись	инициалы, фамилия

М.П.

<b>Земельный участок</b>			
(вид объекта недвижимости)			
Лист № ___ Раздела <b>2</b>	Всего листов раздела <b>2</b> : ___	Всего разделов: ___	Всего листов выписки: ___
<b>07.06.2022.№ 99/2022/471813887</b>			
Кадастровый номер:		<b>47:00:0000000:4</b>	
3.1.21.	вид:	Аренда (в том числе, субаренда)	
	дата государственной регистрации:	13.10.2021	
	номер государственной регистрации:	47:00:0000000:4-47/167/2021-72	
	срок, на который установлено ограничение прав и обременение объекта недвижимости:	49 лет	
	лицо, в пользу которого установлено ограничение прав и обременение объекта недвижимости:	Акционерное общество "Газпром газораспределение Ленинградская область", ИНН: 4700000109	
	основание государственной регистрации:	'Договор аренды лесного участка' №1709/ДС-2021-07 от 27.07.2021	
3.1.22.	вид:	Аренда (в том числе, субаренда)	
	дата государственной регистрации:	15.06.2009	
	номер государственной регистрации:	47-78-01/002/2009-119	
	срок, на который установлено ограничение прав и обременение объекта недвижимости:	с 15.06.2009 до 31.12.2055	
	лицо, в пользу которого установлено ограничение прав и обременение объекта недвижимости:	Общество с ограниченной ответственностью "Интерлес Паша", ИНН: 7842528147	
	основание государственной регистрации:	'Договор аренды лесного участка' №2-2008-12-146-3 от 16.12.2008; 'Дополнительное соглашение №1 от 17.06.2009 к договору аренды лесного участка' №2-2008-12-146-3 от 16.12.2008	
3.1.23.	вид:	Аренда (в том числе, субаренда)	
	дата государственной регистрации:	07.05.2015	
	номер государственной регистрации:	47-47/001-47/001/007/2015-337/5	
	срок, на который установлено ограничение прав и обременение объекта недвижимости:	с 06.05.2015 по 05.05.2064	
	лицо, в пользу которого установлено ограничение прав и обременение объекта недвижимости:	Публичное акционерное общество "Газпром", ИНН: 7736050003	
	основание государственной регистрации:	'Договор аренды лесных участков' №800/ДС-2014-12 от 22.12.2014	

Государственный регистратор		ФГИС ЕГРН
полное наименование должности	подпись	инициалы, фамилия

М.П.

<b>Земельный участок</b>			
--------------------------	--	--	--

Лист № \_\_\_\_ Раздела **2** Всего листов раздела **2**: \_\_\_\_ ~~269~~ Всего разделов: \_\_\_\_ Всего листов выписки: \_\_\_\_**07.06.2022.№ 99/2022/471813887**Кадастровый номер: **47:00:0000000:4**

3.1.24.	вид:	Аренда (в том числе, субаренда)
	дата государственной регистрации:	07.05.2015
	номер государственной регистрации:	47-47/001-47/001/007/2015-337/2
	срок, на который установлено ограничение прав и обременение объекта недвижимости:	с 06.05.2015 по 05.05.2064
	лицо, в пользу которого установлено ограничение прав и обременение объекта недвижимости:	Публичное акционерное общество "Газпром", ИНН: 7736050003
	основание государственной регистрации:	'Договор аренды лесных участков' №800/ДС-2014-12 от 22.12.2014
3.1.25.	вид:	Аренда (в том числе, субаренда)
	дата государственной регистрации:	28.09.2017
	номер государственной регистрации:	47:00:0000000:4-47/001/2017-15
	срок, на который установлено ограничение прав и обременение объекта недвижимости:	с 28.09.2017 по 27.09.2066
	лицо, в пользу которого установлено ограничение прав и обременение объекта недвижимости:	Публичное акционерное общество "Газпром", ИНН: 7736050003
	основание государственной регистрации:	'Договор аренды лесных участков' №962/ДС-2017-02 от 14.02.2017
3.1.26.	вид:	Аренда (в том числе, субаренда)
	дата государственной регистрации:	16.05.2013
	номер государственной регистрации:	47-47-01/005/2013-189
	срок, на который установлено ограничение прав и обременение объекта недвижимости:	с 15.05.2013 по 29.11.2026
	лицо, в пользу которого установлено ограничение прав и обременение объекта недвижимости:	Общество с ограниченной ответственностью "ГеоПоиск", ИНН: 7804467609
	основание государственной регистрации:	'Договор аренды лесного участка' №160/К-2013-03 от 20.03.2013

Государственный регистратор		ФГИС ЕГРН
полное наименование должности	подпись	инициалы, фамилия

М.П.

**Земельный участок**Лист № \_\_\_\_ Раздела **2** Всего листов раздела **2**: \_\_\_\_ Всего разделов: \_\_\_\_ Всего листов выписки: \_\_\_\_**07.06.2022.№ 99/2022/471813887**Кадастровый номер: **47:00:0000000:4**

3.1.27. вид: Аренда (в том числе, субаренда)

	дата государственной регистрации:	18.10.2019
	номер государственной регистрации:	47:00:0000000:4-47/001/2019-44 270
	срок, на который установлено ограничение прав и обременение объекта недвижимости:	с 18.10.2019 по 17.10.2068
	лицо, в пользу которого установлено ограничение прав и обременение объекта недвижимости:	Акционерное общество "Апатит", ИНН: 5103070023
	основание государственной регистрации:	'Договор аренды лесного участка для строительства и эксплуатации линейного объекта' №1481/ДС-2019-09 от 20.09.2019
3.1.28.	вид:	Аренда (в том числе, субаренда)
	дата государственной регистрации:	20.04.2020
	номер государственной регистрации:	47:00:0000000:4-47/001/2020-46
	срок, на который установлено ограничение прав и обременение объекта недвижимости:	с 20.04.2020 на 49 лет
	лицо, в пользу которого установлено ограничение прав и обременение объекта недвижимости:	Акционерное общество "Газпром газораспределение Ленинградская область", ИНН: 4700000109
	основание государственной регистрации:	'Договор аренды лесных участков для эксплуатации линейного объекта' №1515/ДС-2020-01 от 17.01.2020
3.1.29.	вид:	Аренда (в том числе, субаренда)
	дата государственной регистрации:	13.05.2009
	номер государственной регистрации:	47-78-01/005/2009-129
	срок, на который установлено ограничение прав и обременение объекта недвижимости:	
	лицо, в пользу которого установлено ограничение прав и обременение объекта недвижимости:	Общество с ограниченной ответственностью "Аир Плюс", ИНН: 4702019779
	основание государственной регистрации:	'Договор аренды лесного участка' №2-2008-11-25-3 от 28.11.2008

Государственный регистратор		ФГИС ЕГРН
полное наименование должности	подпись	инициалы, фамилия

М.П.

<b>Земельный участок</b>			
(вид объекта недвижимости)			
Лист № ___ Раздела <b>2</b>	Всего листов раздела <b>2</b> : ___	Всего разделов: ___	Всего листов выписки: ___
<b>07.06.2022 № 99/2022/471813887</b>			
Кадастровый номер:		<b>47:00:0000000:4</b>	
3.1.30.	вид:	Аренда (в том числе, субаренда)	
	дата государственной регистрации:	13.05.2009	
	номер государственной регистрации:	47-78-01/005/2009-129	
	срок, на который установлено ограничение прав и обременение объекта недвижимости:		
	лицо, в пользу которого установлено ограничение прав и обременение объекта недвижимости:	Общество с ограниченной ответственностью "Аир Плюс", ИНН: 4702019779	

	основание государственной регистрации:	'Договор аренды лесного участка' №2-2008-11-25-3 от 28.11.2008
3.1.31.	вид:	271 Аренда (в том числе, субаренда)
	дата государственной регистрации:	12.12.2012
	номер государственной регистрации:	47-47-01/010/2012-319
	срок, на который установлено ограничение прав и обременение объекта недвижимости:	с 13.12.2012 по 12.12.2016
	лицо, в пользу которого установлено ограничение прав и обременение объекта недвижимости:	Закрытое акционерное общество "Ладожский Домостроительный Комбинат", ИНН: 7707206150
	основание государственной регистрации:	'Договор аренды лесного участка' №413/ДС-2012-10 от 30.10.2012
3.1.32.	вид:	Аренда (в том числе, субаренда)
	дата государственной регистрации:	16.05.2017
	номер государственной регистрации:	47:00:0000000:4-47/001/2017-9
	срок, на который установлено ограничение прав и обременение объекта недвижимости:	с 16.05.2017 по 15.05.2020
	лицо, в пользу которого установлено ограничение прав и обременение объекта недвижимости:	Публичное акционерное общество "Газпром", ИНН: 7736050003
	основание государственной регистрации:	'Договор аренды лесного участка' №967/ДС-2017-02 от 17.02.2017

Государственный регистратор		ФГИС ЕГРН
полное наименование должности	подпись	инициалы, фамилия

М.П.

<b>Земельный участок</b>			
(вид объекта недвижимости)			
Лист № ___ Раздела <b>2</b>	Всего листов раздела <b>2</b> : ___	Всего разделов: ___	Всего листов выписки: ___
<b>07.06.2022.№ 99/2022/471813887</b>			
Кадастровый номер:		<b>47:00:0000000:4</b>	
3.1.33.	вид:	Аренда (в том числе, субаренда)	
	дата государственной регистрации:	14.04.2011	
	номер государственной регистрации:	47-47-01/001/2011-409	
	срок, на который установлено ограничение прав и обременение объекта недвижимости:	с 14.04.2011 на 2 года	
	лицо, в пользу которого установлено ограничение прав и обременение объекта недвижимости:	Публичное акционерное общество "Газпром", ИНН: 7736050003	
	основание государственной регистрации:	'Договор аренды лесного участка' №251/ДС-2010-12 от 10.12.2010	
3.1.34.	вид:	Аренда (в том числе, субаренда)	
	дата государственной регистрации:	25.05.2016	
	номер государственной регистрации:	47-47/001-47/010/002/2016-68/2	
	срок, на который установлено ограничение прав и обременение объекта недвижимости:	с 25.05.2016 на 49 лет	
	лицо, в пользу которого установлено ограничение прав и	Общество с ограниченной ответственностью "Линк Девелопмент", ИНН: 7811418017	

	обременение объекта недвижимости:	
	основание государственной регистрации:	'Договор аренды лесного участка' №868/ДС-2016-01 от 21.01.2016
3.1.35.	вид:	Аренда (в том числе, субаренда)
	дата государственной регистрации:	12.10.2021
	номер государственной регистрации:	47:00:0000000:4-47/167/2021-70
	срок, на который установлено ограничение прав и обременение объекта недвижимости:	49 лет
	лицо, в пользу которого установлено ограничение прав и обременение объекта недвижимости:	Общество с ограниченной ответственностью "Мегасервисная компания", ИНН: 7816576810
	основание государственной регистрации:	'Договор аренды лесного участка для строительства, реконструкции, эксплуатации линейных объектов' №1693/ДС-2021-06 от 30.06.2021

Государственный регистратор		ФГИС ЕГРН
полное наименование должности	подпись	инициалы, фамилия

М.П.

<b>Земельный участок</b>			
(вид объекта недвижимости)			
Лист № ___ Раздела <b>2</b>	Всего листов раздела <b>2</b> : ___	Всего разделов: ___	Всего листов выписки: ___
<b>07.06.2022 № 99/2022/471813887</b>			
Кадастровый номер:		<b>47:00:0000000:4</b>	
3.1.36.	вид:	Аренда (в том числе, субаренда)	
	дата государственной регистрации:	25.08.2009	
	номер государственной регистрации:	47-78-01/008/2009-489	
	срок, на который установлено ограничение прав и обременение объекта недвижимости:	с 25.08.2009 на 49 лет	
	лицо, в пользу которого установлено ограничение прав и обременение объекта недвижимости:	Общество с ограниченной ответственностью "ТЕХНИК", ИНН: 4718000156	
	основание государственной регистрации:	'Договор аренды лесного участка' №5/3-2009-06 от 06.07.2009	
3.1.37.	вид:	Аренда (в том числе, субаренда)	
	дата государственной регистрации:	11.03.2022	
	номер государственной регистрации:	47:00:0000000:4-47/167/2022-82	
	срок, на который установлено ограничение прав и обременение объекта недвижимости:	с 11.03.2022 по 30.11.2031	
	лицо, в пользу которого установлено ограничение прав и обременение объекта недвижимости:	Общество с ограниченной ответственностью "Невская перспектива", ИНН: 7802758803	
	основание государственной регистрации:	'Договор аренды (субаренды)' №377/К-2021-11 от 02.11.2021; 'Дополнительное соглашение №1 от 28.02.2022 (соглашение об изменении условий договора) к договору аренды №377/К-2021-11 от 02.11.2021' №1 от 28.02.2022	
3.1.38.	вид:	Аренда (в том числе, субаренда)	
	дата государственной регистрации:	01.03.2022	



номер государственной регистрации:	47:00:0000000:4-47/167/2022-80
срок, на который установлено ограничение прав и обременение объекта недвижимости:	на 49 лет 273
лицо, в пользу которого установлено ограничение прав и обременение объекта недвижимости:	Акционерное общество "ЛОЭСК - Электрические сети Санкт-Петербурга и Ленинградской области", ИНН: 4703074613
основание государственной регистрации:	'Договор аренды лесного участка № 1779/ДС-2022-01 от 27.01.2022' №1779/ДС-2022-01 от 27.01.2022

Государственный регистратор		ФГИС ЕГРН
полное наименование должности	подпись	инициалы, фамилия

М.П.

<b>Земельный участок</b>			
(вид объекта недвижимости)			
Лист № ___ Раздела <b>2</b>	Всего листов раздела <b>2</b> : ___	Всего разделов: ___	Всего листов выписки: ___
<b>07.06.2022.№ 99/2022/471813887</b>			
Кадастровый номер:		<b>47:00:0000000:4</b>	
3.1.39.	вид:	Аренда (в том числе, субаренда)	
	дата государственной регистрации:	16.12.2016	
	номер государственной регистрации:	47-47/001-47/010/002/2016-236/2	
	срок, на который установлено ограничение прав и обременение объекта недвижимости:	с 16.12.2016 по 29.11.2031	
	лицо, в пользу которого установлено ограничение прав и обременение объекта недвижимости:	Общество с ограниченной ответственностью "Юркон", ИНН: 7802430547	
	основание государственной регистрации:	'Договор аренды лесного участка' №266/К-2016-12 от 02.12.2016	
3.1.40.	вид:	Аренда (в том числе, субаренда)	
	дата государственной регистрации:	13.05.2009	
	номер государственной регистрации:	47-78-01/005/2009-130	
	срок, на который установлено ограничение прав и обременение объекта недвижимости:	с 13.05.2009 до 31.12.2052	
	лицо, в пользу которого установлено ограничение прав и обременение объекта недвижимости:	Общество с ограниченной ответственностью "Петровлес-Паша", ИНН: 4711013460	
	основание государственной регистрации:	'Договор аренды лесного участка' №2-2008-11-24-3 от 28.11.2008	
3.1.41.	вид:	Аренда (в том числе, субаренда)	
	дата государственной регистрации:	12.12.2012	
	номер государственной регистрации:	47-47-01/010/2012-319	
	срок, на который установлено ограничение прав и обременение объекта недвижимости:	с 13.12.2012 по 12.12.2016	
	лицо, в пользу которого установлено ограничение прав и обременение объекта недвижимости:	Закрытое акционерное общество "Ладожский Домостроительный Комбинат", ИНН: 7707206150	
	основание государственной регистрации:	'Договор аренды лесного участка' №413/ДС-2012-10 от 30.10.2012	

Государственный регистратор	274	ФГИС ЕГРН
полное наименование должности	подпись	инициалы, фамилия

М.П.

<b>Земельный участок</b>			
(вид объекта недвижимости)			
Лист № ___ Раздела <b>2</b>	Всего листов раздела <b>2</b> : ___	Всего разделов: ___	Всего листов выписки: ___
<b>07.06.2022.№ 99/2022/471813887</b>			
Кадастровый номер:		<b>47:00:000000:4</b>	
3.1.42.	вид:	Аренда (в том числе, субаренда)	
	дата государственной регистрации:	15.06.2009	
	номер государственной регистрации:	47-78-01/002/2009-119	
	срок, на который установлено ограничение прав и обременение объекта недвижимости:	с 15.06.2009 до 31.12.2055	
	лицо, в пользу которого установлено ограничение прав и обременение объекта недвижимости:	Общество с ограниченной ответственностью "Интерлес Паша", ИНН: 7842528147	
	основание государственной регистрации:	'Договор аренды лесного участка' №2-2008-12-146-3 от 16.12.2008; 'Дополнительное соглашение №1 от 17.06.2009 к договору аренды лесного участка' №2-2008-12-146-3 от 16.12.2008	
3.1.43.	вид:	Аренда (в том числе, субаренда)	
	дата государственной регистрации:	31.08.2009	
	номер государственной регистрации:	47-78-01/018/2009-005	
	срок, на который установлено ограничение прав и обременение объекта недвижимости:	31.08.2009 на 49 лет.	
	лицо, в пользу которого установлено ограничение прав и обременение объекта недвижимости:	Общество с ограниченной ответственностью "Лесник", ИНН: 4702013505	
	основание государственной регистрации:	'Договор аренды лесного участка' №9/3-2009-06 от 06.07.2009	
3.1.44.	вид:	Аренда (в том числе, субаренда)	
	дата государственной регистрации:	26.05.2009	
	номер государственной регистрации:	47-78-01/009/2009-196	
	срок, на который установлено ограничение прав и обременение объекта недвижимости:	с 26.05.2009 до 31.12.2052	
	лицо, в пользу которого установлено ограничение прав и обременение объекта недвижимости:	Общество с ограниченной ответственностью "ТЕХНИК", ИНН: 4718000156	
	основание государственной регистрации:	'Договор аренды лесного участка' №2-2008-12-204-3 от 16.12.2008; 'Дополнительное соглашение №1 от 02.06.2009 к договору аренды лесного участка' №2-2008-12-204-3 от 16.12.2008	

Государственный регистратор		ФГИС ЕГРН
полное наименование должности	подпись	инициалы, фамилия

М.П.

<b>Земельный участок</b>		<b>275</b>	
(вид объекта недвижимости)			
Лист № ____ Раздела <b>2</b>	Всего листов раздела <b>2</b> : ____	Всего разделов: ____	Всего листов выписки: ____
<b>07.06.2022.№ 99/2022/471813887</b>			
Кадастровый номер:		<b>47:00:000000:4</b>	
3.1.45.	вид:	Аренда (в том числе, субаренда)	
	дата государственной регистрации:	13.05.2009	
	номер государственной регистрации:	47-78-01/005/2009-130	
	срок, на который установлено ограничение прав и обременение объекта недвижимости:	с 13.05.2009 до 31.12.2052	
	лицо, в пользу которого установлено ограничение прав и обременение объекта недвижимости:	Общество с ограниченной ответственностью "Петровлес-Паша", ИНН: 4711013460	
	основание государственной регистрации:	'Договор аренды лесного участка' №2-2008-11-24-3 от 28.11.2008	
3.1.46.	вид:	Аренда (в том числе, субаренда)	
	дата государственной регистрации:	15.06.2009	
	номер государственной регистрации:	47-78-01/002/2009-119	
	срок, на который установлено ограничение прав и обременение объекта недвижимости:	с 15.06.2009 до 31.12.2055	
лицо, в пользу которого установлено ограничение прав и обременение объекта недвижимости:	Общество с ограниченной ответственностью "Интерлес Паша", ИНН: 7842528147		
основание государственной регистрации:	'Договор аренды лесного участка' №2-2008-12-146-3 от 16.12.2008; 'Дополнительное соглашение №1 от 17.06.2009 к договору аренды лесного участка' №2-2008-12-146-3 от 16.12.2008		
3.1.47.	вид:	Аренда (в том числе, субаренда)	
	дата государственной регистрации:	07.05.2015	
	номер государственной регистрации:	47-47/001-47/001/007/2015-337/7	
	срок, на который установлено ограничение прав и обременение объекта недвижимости:	с 06.05.2015 по 05.05.2064	
	лицо, в пользу которого установлено ограничение прав и обременение объекта недвижимости:	Публичное акционерное общество "Газпром", ИНН: 7736050003	
	основание государственной регистрации:	'Договор аренды лесных участков' №800/ДС-2014-12 от 22.12.2014	

Государственный регистратор		ФГИС ЕГРН
полное наименование должности	подпись	инициалы, фамилия

М.П.

<b>Земельный участок</b>		(вид объекта недвижимости)	
Лист № ____ Раздела <b>2</b>	Всего листов раздела <b>2</b> : ____	Всего разделов: ____	Всего листов выписки: ____
<b>07.06.2022.№ 99/2022/471813887</b>			

Кадастровый номер:		<b>47:00:0000000:4</b>
3.1.48.	вид:	Аренда (в том числе, субаренда)
	дата государственной регистрации:	07.05.2015
	номер государственной регистрации:	47-47/001-47/001/007/2015-341/2
	срок, на который установлено ограничение прав и обременение объекта недвижимости:	с 07.05.2015 по 06.05.2064
	лицо, в пользу которого установлено ограничение прав и обременение объекта недвижимости:	Общество с ограниченной ответственностью "Газпром трансгаз Санкт-Петербург", ИНН: 7805018099
	основание государственной регистрации:	'Договор аренды лесных участков' №794/ДС-2014-12 от 18.12.2014
3.1.49.	вид:	Аренда (в том числе, субаренда)
	дата государственной регистрации:	01.07.2019
	номер государственной регистрации:	47:00:0000000:4-47/001/2019-37
	срок, на который установлено ограничение прав и обременение объекта недвижимости:	с 01.07.2019 по 01.07.2022
	лицо, в пользу которого установлено ограничение прав и обременение объекта недвижимости:	Публичное акционерное общество "Газпром", ИНН: 7736050003
основание государственной регистрации:	'Договор аренды лесного участка для строительства, реконструкции, эксплуатации линейных объектов' №1212/ДС/1-2019-04 от 10.04.2019	
3.1.50.	вид:	Аренда (в том числе, субаренда)
	дата государственной регистрации:	25.02.2013
	номер государственной регистрации:	47-47-01/001/2013-282
	срок, на который установлено ограничение прав и обременение объекта недвижимости:	с 22.02.2013 по 21.02.2061
	лицо, в пользу которого установлено ограничение прав и обременение объекта недвижимости:	Публичное акционерное общество "Газпром", ИНН: 7736050003
	основание государственной регистрации:	'Договор аренды лесного участка' №410/ДС-2012-10 от 25.10.2012

Государственный регистратор		ФГИС ЕГРН
полное наименование должности	подпись	инициалы, фамилия

М.П.

<b>Земельный участок</b>			
(вид объекта недвижимости)			
Лист № ____ Раздела <b>2</b>	Всего листов раздела <b>2</b> : ____	Всего разделов: ____	Всего листов выписки: ____
<b>07.06.2022.№ 99/2022/471813887</b>			
Кадастровый номер:		<b>47:00:0000000:4</b>	
3.1.51.	вид:	Аренда (в том числе, субаренда)	
	дата государственной регистрации:	08.07.1999	
	номер государственной регистрации:	47-01/00-1/1998-8863-2	
	срок, на который установлено ограничение прав и обременение объекта недвижимости:	на 5 лет	
	основание государственной регистрации:		

	лицо, в пользу которого установлено ограничение прав и обременение объекта недвижимости:	277	Общество с ограниченной ответственностью "Русский Лес", ИНН: 7803044390
	основание государственной регистрации:		'Договор аренды участков лесного фонда' №№71-99 от 15.06.1999
3.1.52.	вид:		Аренда (в том числе, субаренда)
	дата государственной регистрации:		18.08.2004
	номер государственной регистрации:		47-01/00-17/2004-32
	срок, на который установлено ограничение прав и обременение объекта недвижимости:		с 18.08.2004 до 01.01.2009
	лицо, в пользу которого установлено ограничение прав и обременение объекта недвижимости:		Общество с ограниченной ответственностью "Шанс", ИНН: 4702007950
	основание государственной регистрации:		'Договор аренды участков лесного фонда №2 от 05.07.2004' №2 от 05.07.2004
3.1.53.	вид:		Аренда (в том числе, субаренда)
	дата государственной регистрации:		03.06.2009
	номер государственной регистрации:		47-78-01/002/2009-361
	срок, на который установлено ограничение прав и обременение объекта недвижимости:		на 49 лет.
	лицо, в пользу которого установлено ограничение прав и обременение объекта недвижимости:		Общество с ограниченной ответственностью "Шанс", ИНН: 4702007950
	основание государственной регистрации:		'Договор аренды лесного участка' №190/3-2008-12 от 31.12.2008

Государственный регистратор		ФГИС ЕГРН
полное наименование должности	подпись	инициалы, фамилия

М.П.

<b>Земельный участок</b>			
(вид объекта недвижимости)			
Лист № ___ Раздела <b>2</b>	Всего листов раздела <b>2</b> : ___	Всего разделов: ___	Всего листов выписки: ___
<b>07.06.2022.№ 99/2022/471813887</b>			
Кадастровый номер:		<b>47:00:000000:4</b>	
3.1.54.	вид:	Аренда (в том числе, субаренда)	
	дата государственной регистрации:	31.08.2009	
	номер государственной регистрации:	47-78-01/018/2009-006	
	срок, на который установлено ограничение прав и обременение объекта недвижимости:	с 31.08.2009 по 30.08.2058	
	лицо, в пользу которого установлено ограничение прав и обременение объекта недвижимости:	Общество с ограниченной ответственностью "ПРОМСТРОЙТЕХ", ИНН: 4702012318	
	основание государственной регистрации:	'Договор аренды лесного участка' №7/3-2009-06 от 06.07.2009	
3.1.55.	вид:	Аренда (в том числе, субаренда)	
	дата государственной регистрации:	07.09.2009	
	номер государственной регистрации:	47-78-01/015/2009-317	

	срок, на который установлено ограничение прав и обременение объекта недвижимости:	с 07.09.2009 на 49 лет
	лицо, в пользу которого установлено ограничение прав и обременение объекта недвижимости:	Общество с ограниченной ответственностью "Шанс", ИНН: 4702007950
	основание государственной регистрации:	'Договор аренды лесного участка' №6/3-2009-06 от 06.07.2009
3.1.56.	вид:	Аренда (в том числе, субаренда)
	дата государственной регистрации:	25.08.2009
	номер государственной регистрации:	47-78-01/008/2009-489
	срок, на который установлено ограничение прав и обременение объекта недвижимости:	с 25.08.2009 на 49 лет
	лицо, в пользу которого установлено ограничение прав и обременение объекта недвижимости:	Общество с ограниченной ответственностью "ТЕХНИК", ИНН: 4718000156
	основание государственной регистрации:	'Договор аренды лесного участка' №5/3-2009-06 от 06.07.2009

Государственный регистратор		ФГИС ЕГРН
полное наименование должности	подпись	инициалы, фамилия

М.П.

<b>Земельный участок</b>			
(вид объекта недвижимости)			
Лист № ___ Раздела <b>2</b>	Всего листов раздела <b>2</b> : ___	Всего разделов: ___	Всего листов выписки: ___
<b>07.06.2022.№ 99/2022/471813887</b>			
Кадастровый номер:		<b>47:00:000000:4</b>	
3.1.57.	вид:	Аренда (в том числе, субаренда)	
	дата государственной регистрации:	14.07.2000	
	номер государственной регистрации:	47-01/00-3/2000-209-2	
	срок, на который установлено ограничение прав и обременение объекта недвижимости:	на 3 года	
	лицо, в пользу которого установлено ограничение прав и обременение объекта недвижимости:	Общество с ограниченной ответственностью "Исток", ИНН: 4718008660	
	основание государственной регистрации:	'Договор аренды участков лесного фонда' №№17-2000 от 05.07.2000	
3.1.58.	вид:	Аренда (в том числе, субаренда)	
	дата государственной регистрации:	02.06.2011	
	номер государственной регистрации:	47-47-01/005/2011-258	
	срок, на который установлено ограничение прав и обременение объекта недвижимости:	с 02.06.2011 на 49 лет	
	лицо, в пользу которого установлено ограничение прав и обременение объекта недвижимости:	Акционерное общество "Русские Башни", ИНН: 7708698177	
	основание государственной регистрации:	'Договор аренды лесного участка' №256/ДС-2011-01 от 21.01.2011	
3.1.59.	вид:	Аренда (в том числе, субаренда)	

дата государственной регистрации:	18.01.2010
номер государственной регистрации:	279 47-78-01/020/2009-237
срок, на который установлено ограничение прав и обременение объекта недвижимости:	с 18.01.2010 на 49 лет
лицо, в пользу которого установлено ограничение прав и обременение объекта недвижимости:	Общество с ограниченной ответственностью "ТЕХНИК", ИНН: 4718000156
основание государственной регистрации:	'Договор аренды лесного участка' №13/3-2009-11 от 02.11.2009

Государственный регистратор		ФГИС ЕГРН
полное наименование должности	подпись	инициалы, фамилия

М.П.

<b>Земельный участок</b>			
(вид объекта недвижимости)			
Лист № ____ Раздела <b>2</b>	Всего листов раздела <b>2</b> : ____	Всего разделов: ____	Всего листов выписки: ____
<b>07.06.2022.№ 99/2022/471813887</b>			
Кадастровый номер:		<b>47:00:000000:4</b>	
3.1.60.	вид:	Аренда (в том числе, субаренда)	
	дата государственной регистрации:	13.02.2009	
	номер государственной регистрации:	47-78-01/003/2009-031	
	срок, на который установлено ограничение прав и обременение объекта недвижимости:	с 13.02.2009 до 31.12.2052	
	лицо, в пользу которого установлено ограничение прав и обременение объекта недвижимости:	Общество с ограниченной ответственностью "Крона", ИНН: 4718010919	
	основание государственной регистрации:	'Договор аренды лесного участка' №2-2008-12-176-3 от 16.12.2008; 'Дополнительное соглашение №1 от 27.02.2009 к договору аренды лесного участка' №2-2008-12-176-3 от 16.12.2008	
3.1.61.	вид:	Аренда (в том числе, субаренда)	
	дата государственной регистрации:	13.02.2009	
	номер государственной регистрации:	47-78-01/003/2009-031	
	срок, на который установлено ограничение прав и обременение объекта недвижимости:	с 13.02.2009 до 31.12.2052	
	лицо, в пользу которого установлено ограничение прав и обременение объекта недвижимости:	Общество с ограниченной ответственностью "Крона", ИНН: 4718010919	
	основание государственной регистрации:	'Договор аренды лесного участка' №2-2008-12-176-3 от 16.12.2008; 'Дополнительное соглашение №1 от 27.02.2009 к договору аренды лесного участка' №2-2008-12-176-3 от 16.12.2008	
3.1.62.	вид:	Аренда (в том числе, субаренда)	
	дата государственной регистрации:	18.05.2009	
	номер государственной регистрации:	47-78-01/005/2009-131	
	срок, на который установлено ограничение прав и обременение объекта недвижимости:	с 18.05.2009 до 31.12.2025	

лицо, в пользу которого установлено ограничение прав и обременение объекта недвижимости:	Закрытое акционерное общество "Лесник", ИНН: 4702016880
основание государственной регистрации:	280 'Договор аренды лесного участка' №2-2008-11-22-3 от 28.11.2008

Государственный регистратор		ФГИС ЕГРН
полное наименование должности	подпись	инициалы, фамилия

М.П.

<b>Земельный участок</b>			
(вид объекта недвижимости)			
Лист № ____ Раздела <b>2</b>	Всего листов раздела <b>2</b> : ____	Всего разделов: ____	Всего листов выписки: ____
<b>07.06.2022.№ 99/2022/471813887</b>			
Кадастровый номер:		<b>47:00:0000000:4</b>	
3.1.63.	вид:	Аренда (в том числе, субаренда)	
	дата государственной регистрации:	07.05.2015	
	номер государственной регистрации:	47-47/001-47/001/007/2015-337/4	
	срок, на который установлено ограничение прав и обременение объекта недвижимости:	с 06.05.2015 по 05.05.2064	
	лицо, в пользу которого установлено ограничение прав и обременение объекта недвижимости:	Публичное акционерное общество "Газпром", ИНН: 7736050003	
	основание государственной регистрации:	'Договор аренды лесных участков' №800/ДС-2014-12 от 22.12.2014	
3.1.64.	вид:	Аренда (в том числе, субаренда)	
	дата государственной регистрации:	15.06.2009	
	номер государственной регистрации:	47-78-01/002/2009-119	
	срок, на который установлено ограничение прав и обременение объекта недвижимости:	с 15.06.2009 до 31.12.2055	
	лицо, в пользу которого установлено ограничение прав и обременение объекта недвижимости:	Общество с ограниченной ответственностью "Интерлес Паша", ИНН: 7842528147	
	основание государственной регистрации:	'Договор аренды лесного участка' №2-2008-12-146-3 от 16.12.2008; 'Дополнительное соглашение №1 от 17.06.2009 к договору аренды лесного участка' №2-2008-12-146-3 от 16.12.2008	
3.1.65.	вид:	Аренда (в том числе, субаренда)	
	дата государственной регистрации:	14.04.2011	
	номер государственной регистрации:	47-47-01/001/2011-409	
	срок, на который установлено ограничение прав и обременение объекта недвижимости:	с 14.04.2011 на 2 года	
	лицо, в пользу которого установлено ограничение прав и обременение объекта недвижимости:	Публичное акционерное общество "Газпром", ИНН: 7736050003	
	основание государственной регистрации:	'Договор аренды лесного участка' №251/ДС-2010-12 от 10.12.2010	

Государственный регистратор		ФГИС ЕГРН



полное наименование должности	подпись	инициалы, фамилия
-------------------------------	---------	-------------------

М.П.

<b>Земельный участок</b>		
(вид объекта недвижимости)		
Лист № ____ Раздела <b>2</b>	Всего листов раздела <b>2</b> : ____	
Всего разделов: ____		
Всего листов выписки: ____		
<b>07.06.2022.№ 99/2022/471813887</b>		
Кадастровый номер:	<b>47:00:0000000:4</b>	
3.1.66.	вид:	Аренда (в том числе, субаренда)
	дата государственной регистрации:	25.08.2009
	номер государственной регистрации:	47-78-01/008/2009-489
	срок, на который установлено ограничение прав и обременение объекта недвижимости:	с 25.08.2009 на 49 лет
	лицо, в пользу которого установлено ограничение прав и обременение объекта недвижимости:	Общество с ограниченной ответственностью "ТЕХНИК", ИНН: 4718000156
	основание государственной регистрации:	'Договор аренды лесного участка' №5/3-2009-06 от 06.07.2009
3.1.67.	вид:	Аренда (в том числе, субаренда)
	дата государственной регистрации:	07.05.2015
	номер государственной регистрации:	47-47/001-47/001/007/2015-341/4
	срок, на который установлено ограничение прав и обременение объекта недвижимости:	с 07.05.2015 по 06.05.2064
	лицо, в пользу которого установлено ограничение прав и обременение объекта недвижимости:	Общество с ограниченной ответственностью "Газпром трансгаз Санкт-Петербург", ИНН: 7805018099
	основание государственной регистрации:	'Договор аренды лесных участков' №794/ДС-2014-12 от 18.12.2014
3.1.68.	вид:	Аренда (в том числе, субаренда)
	дата государственной регистрации:	07.05.2015
	номер государственной регистрации:	47-47/001-47/001/007/2015-341/3
	срок, на который установлено ограничение прав и обременение объекта недвижимости:	с 07.05.2015 по 06.05.2064
	лицо, в пользу которого установлено ограничение прав и обременение объекта недвижимости:	Общество с ограниченной ответственностью "Газпром трансгаз Санкт-Петербург", ИНН: 7805018099
	основание государственной регистрации:	'Договор аренды лесных участков' №794/ДС-2014-12 от 18.12.2014

Государственный регистратор		ФГИС ЕГРН
полное наименование должности	подпись	инициалы, фамилия

М.П.

<b>Земельный участок</b>	
(вид объекта недвижимости)	
Лист № ____ Раздела <b>2</b>	Всего листов раздела <b>2</b> : ____
Всего разделов: ____	
Всего листов выписки: ____	
<b>07.06.2022.№ 99/2022/471813887</b>	
Кадастровый номер:	<b>47:00:0000000:4</b>

3.1.69.	вид:	Аренда (в том числе, субаренда)
	дата государственной регистрации:	282 20.03.2009
	номер государственной регистрации:	47-78-01/001/2009-320
	срок, на который установлено ограничение прав и обременение объекта недвижимости:	с 20.03.2009 по 17.09.2026
	лицо, в пользу которого установлено ограничение прав и обременение объекта недвижимости:	Общество с ограниченной ответственностью "ЛЕОН", ИНН: 7812048464
	основание государственной регистрации:	'Договор аренды лесного участка' №2-2008-12-137-3 от 16.12.2008
3.1.70.	вид:	Аренда (в том числе, субаренда)
	дата государственной регистрации:	29.12.2021
	номер государственной регистрации:	47:00:0000000:4-47/167/2021-74
	срок, на который установлено ограничение прав и обременение объекта недвижимости:	на 5 лет
	лицо, в пользу которого установлено ограничение прав и обременение объекта недвижимости:	Открытое акционерное общество "Российские железные дороги", ИНН: 7708503727
	основание государственной регистрации:	'Договор аренды №1732/ДС-2021-09 от 21.09.2021' №1732/ДС-2021-09 от 21.09.2021
3.1.71.	вид:	Аренда (в том числе, субаренда)
	дата государственной регистрации:	18.08.2004
	номер государственной регистрации:	47-01/00-17/2004-32
	срок, на который установлено ограничение прав и обременение объекта недвижимости:	с 18.08.2004 до 01.01.2009
	лицо, в пользу которого установлено ограничение прав и обременение объекта недвижимости:	Общество с ограниченной ответственностью "Шанс", ИНН: 4702007950
	основание государственной регистрации:	'Договор аренды участков лесного фонда №2 от 05.07.2004' №2 от 05.07.2004

Государственный регистратор		ФГИС ЕГРН
полное наименование должности	подпись	инициалы, фамилия

М.П.

<b>Земельный участок</b>			
(вид объекта недвижимости)			
Лист № ___ Раздела <b>2</b>	Всего листов раздела <b>2</b> : ___	Всего разделов: ___	Всего листов выписки: ___
<b>07.06.2022.№ 99/2022/471813887</b>			
Кадастровый номер:		<b>47:00:0000000:4</b>	
3.1.72.	вид:	Аренда (в том числе, субаренда)	
	дата государственной регистрации:	22.06.2021	
	номер государственной регистрации:	47:00:0000000:4-47/167/2021-64	
	срок, на который установлено ограничение прав и обременение объекта недвижимости:	с 22.03.2021 на 49 лет	

	лицо, в пользу которого установлено ограничение прав и обременение объекта недвижимости:	Общество с ограниченной ответственностью "Линк Девелопмент", ИНН: 7811418017
	основание государственной регистрации:	283 'Договор аренды лесного участка' №№1660/ДС-2021-03 от 22.03.2021
3.1.73.	вид:	Аренда (в том числе, субаренда)
	дата государственной регистрации:	25.04.2014
	номер государственной регистрации:	47-47-01/004/2014-379
	срок, на который установлено ограничение прав и обременение объекта недвижимости:	с 25.04.2014 по 24.04.2024
	лицо, в пользу которого установлено ограничение прав и обременение объекта недвижимости:	Публичное акционерное общество "Вымпел-Коммуникации", ИНН: 7713076301
	основание государственной регистрации:	'Договор аренды лесного участка' №682/ДС-2014-02 от 21.02.2014
3.1.74.	вид:	Аренда (в том числе, субаренда)
	дата государственной регистрации:	18.08.2004
	номер государственной регистрации:	47-01/00-17/2004-32
	срок, на который установлено ограничение прав и обременение объекта недвижимости:	с 18.08.2004 до 01.01.2009
	лицо, в пользу которого установлено ограничение прав и обременение объекта недвижимости:	Общество с ограниченной ответственностью "Шанс", ИНН: 4702007950
	основание государственной регистрации:	'Договор аренды участков лесного фонда №2 от 05.07.2004' №2 от 05.07.2004

Государственный регистратор		ФГИС ЕГРН
полное наименование должности	подпись	инициалы, фамилия

М.П.

<b>Земельный участок</b>			
(вид объекта недвижимости)			
Лист № ___ Раздела <b>2</b>	Всего листов раздела <b>2</b> : ___	Всего разделов: ___	Всего листов выписки: ___
<b>07.06.2022.№ 99/2022/471813887</b>			
Кадастровый номер:		<b>47:00:000000:4</b>	
3.1.75.	вид:	Безвозмездное (срочное) пользование земельным/лесным участком	
	дата государственной регистрации:	28.07.1999	
	номер государственной регистрации:	47-01/00-1/1998-8863-11	
	срок, на который установлено ограничение прав и обременение объекта недвижимости:	с 28.07.1999 на 5, 0 лет	
	лицо, в пользу которого установлено ограничение прав и обременение объекта недвижимости:	Победа Октября	
	основание государственной регистрации:		
3.1.76.	вид:	Безвозмездное (срочное) пользование земельным/лесным участком	
	дата государственной регистрации:	20.03.2002	
	номер государственной регистрации:	47-01/00-3/2002-56	

	срок, на который установлено ограничение прав и обременение объекта недвижимости:	с 20.03.2002 на 5, 0 лет
	лицо, в пользу которого установлено ограничение прав и обременение объекта недвижимости:	284 Федеральное государственное унитарное предприятие "Племенной завод "Новоладожский", ИНН: 4718001946
	основание государственной регистрации:	
3.1.77.	вид:	Аренда (в том числе, субаренда)
	дата государственной регистрации:	09.06.2010
	номер государственной регистрации:	47-78-01/022/2009-184
	срок, на который установлено ограничение прав и обременение объекта недвижимости:	с 09.06.2010 на 49 лет
	лицо, в пользу которого установлено ограничение прав и обременение объекта недвижимости:	Общество с ограниченной ответственностью "Ресурс+", ИНН: 4702013752
	основание государственной регистрации:	'Договор аренды лесного участка' №24/Р-2009-11 от 02.11.2009

Государственный регистратор		ФГИС ЕГРН
полное наименование должности	подпись	инициалы, фамилия

М.П.

<b>Земельный участок</b>			
(вид объекта недвижимости)			
Лист № ___ Раздела <b>2</b>	Всего листов раздела <b>2</b> : ___	Всего разделов: ___	Всего листов выписки: ___
<b>07.06.2022.№ 99/2022/471813887</b>			
Кадастровый номер:		<b>47:00:000000:4</b>	
3.1.78.	вид:	Безвозмездное (срочное) пользование земельным/лесным участком	
	дата государственной регистрации:	30.04.1999	
	номер государственной регистрации:	47-01/00-1/1998-8863-3	
	срок, на который установлено ограничение прав и обременение объекта недвижимости:	с 23.12.2002 на 5, 0 лет	
	лицо, в пользу которого установлено ограничение прав и обременение объекта недвижимости:	Акционерное общество "Заречье", ИНН: 4718001150	
	основание государственной регистрации:		
3.1.79.	вид:	Аренда (в том числе, субаренда)	
	дата государственной регистрации:	04.09.2009	
	номер государственной регистрации:	47-78-01/015/2009-309	
	срок, на который установлено ограничение прав и обременение объекта недвижимости:	с 04.09.2009 на 49 лет	
	лицо, в пользу которого установлено ограничение прав и обременение объекта недвижимости:	Общество с ограниченной ответственностью "Прогресс", ИНН: 4718011983	
	основание государственной регистрации:	'Договор аренды лесного участка' №4/3-2009-06 от 06.07.2009	
3.1.80.	вид:	Аренда (в том числе, субаренда)	

дата государственной регистрации:		04.09.2009
номер государственной регистрации:	285	47-78-01/015/2009-309
срок, на который установлено ограничение прав и обременение объекта недвижимости:		с 04.09.2009 на 49 лет
лицо, в пользу которого установлено ограничение прав и обременение объекта недвижимости:		Общество с ограниченной ответственностью "Прогресс", ИНН: 4718011983
основание государственной регистрации:		'Договор аренды лесного участка' №4/3-2009-06 от 06.07.2009

Государственный регистратор		ФГИС ЕГРН
полное наименование должности	подпись	инициалы, фамилия

М.П.

<b>Земельный участок</b>			
(вид объекта недвижимости)			
Лист № ___ Раздела <u>2</u>	Всего листов раздела <u>2</u> : ___	Всего разделов: ___	Всего листов выписки: ___
<b>07.06.2022.№ 99/2022/471813887</b>			
Кадастровый номер:		<b>47:00:000000:4</b>	
3.1.81.	вид:	Аренда (в том числе, субаренда)	
	дата государственной регистрации:	20.04.2009	
	номер государственной регистрации:	47-78-01/001/2009-322	
	срок, на который установлено ограничение прав и обременение объекта недвижимости:	с 20.04.2009 по 30.12.2052	
	лицо, в пользу которого установлено ограничение прав и обременение объекта недвижимости:	Общество с ограниченной ответственностью "Лесопромышленная компания", ИНН: 4702012565	
	основание государственной регистрации:	'Договор аренды лесного участка' №2-2008-12-136-3 от 16.12.2008; 'Дополнительное соглашение к договору аренды лесного участка от 16.12.2008 №2-2008-12-136-3' №1 от 30.03.2009	
3.1.82.	вид:	Аренда (в том числе, субаренда)	
	дата государственной регистрации:	07.05.2015	
	номер государственной регистрации:	47-47/001-47/001/007/2015-337/6	
	срок, на который установлено ограничение прав и обременение объекта недвижимости:	с 06.05.2015 по 05.05.2064	
	лицо, в пользу которого установлено ограничение прав и обременение объекта недвижимости:	Публичное акционерное общество "Газпром", ИНН: 7736050003	
	основание государственной регистрации:	'Договор аренды лесных участков' №800/ДС-2014-12 от 22.12.2014	
3.1.83.	вид:	Аренда (в том числе, субаренда)	
	дата государственной регистрации:	30.10.2017	
	номер государственной регистрации:	47:00:000000:4-47/001/2017-17	
	срок, на который установлено ограничение прав и обременение объекта недвижимости:	с 30.10.2017 по 29.10.2066	
	лицо, в пользу которого установлено ограничение прав и обременение объекта недвижимости:	Общество с ограниченной ответственностью "Аппаратура СЦБ и ЖАТ", ИНН: 7816263060	

основание государственной регистрации:

'Договор аренды лесного участка' №1027/ДС-2017-06 от 05.06.2017, ,

286

Государственный регистратор		ФГИС ЕГРН
полное наименование должности	подпись	инициалы, фамилия

М.П.

**Земельный участок**

(вид объекта недвижимости)

Лист № \_\_\_\_ Раздела **2** Всего листов раздела **2**: \_\_\_\_ Всего разделов: \_\_\_\_ Всего листов выписки: \_\_\_\_**07.06.2022.№ 99/2022/471813887**Кадастровый номер: **47:00:0000000:4**

3.1.84.	вид:	Аренда (в том числе, субаренда)
	дата государственной регистрации:	07.05.2015
	номер государственной регистрации:	47-47/001-47/001/007/2015-337/3
	срок, на который установлено ограничение прав и обременение объекта недвижимости:	с 06.05.2015 по 05.05.2064
	лицо, в пользу которого установлено ограничение прав и обременение объекта недвижимости:	Публичное акционерное общество "Газпром", ИНН: 7736050003
	основание государственной регистрации:	'Договор аренды лесных участков' №800/ДС-2014-12 от 22.12.2014
3.1.85.	вид:	Аренда (в том числе, субаренда)
	дата государственной регистрации:	20.01.2022
	номер государственной регистрации:	47:00:0000000:4-47/167/2022-76
	срок, на который установлено ограничение прав и обременение объекта недвижимости:	на 5 лет
	лицо, в пользу которого установлено ограничение прав и обременение объекта недвижимости:	ПУБЛИЧНОЕ АКЦИОНЕРНОЕ ОБЩЕСТВО "ГАЗПРОМ", ИНН: 7736050003
	основание государственной регистрации:	'Договор аренды лесного участка для строительства, реконструкции, эксплуатации линейных объектов' №1597/ДС-2020-09 от 31.08.2020
3.1.86.	вид:	Аренда (в том числе, субаренда)
	дата государственной регистрации:	27.08.2021
	номер государственной регистрации:	47:00:0000000:4-47/167/2021-68
	срок, на который установлено ограничение прав и обременение объекта недвижимости:	на 5 лет
	лицо, в пользу которого установлено ограничение прав и обременение объекта недвижимости:	ПУБЛИЧНОЕ АКЦИОНЕРНОЕ ОБЩЕСТВО "ГАЗПРОМ", ИНН: 7736050003
	основание государственной регистрации:	'Договор аренды лесного участка для строительства, реконструкции и эксплуатации линейных объектов' №1623/ДС-2020-10 от 21.10.2020

Государственный регистратор		ФГИС ЕГРН
полное наименование должности	подпись	инициалы, фамилия

М.П.

**Земельный участок**

(вид объекта недвижимости)

287

Лист № \_\_\_\_ Раздела **2**Всего листов раздела **2**: \_\_\_\_

Всего разделов: \_\_\_\_

Всего листов выписки: \_\_\_\_

**07.06.2022.№ 99/2022/471813887**

Кадастровый номер:

**47:00:0000000:4**

3.1.87.	вид:	Аренда (в том числе, субаренда)
	дата государственной регистрации:	13.03.2018
	номер государственной регистрации:	47:00:0000000:4-47/001/2018-21
	срок, на который установлено ограничение прав и обременение объекта недвижимости:	с 13.03.2018 на 49 лет
	лицо, в пользу которого установлено ограничение прав и обременение объекта недвижимости:	Открытое акционерное общество "Российские железные дороги", ИНН: 7708503727
	основание государственной регистрации:	'Договор аренды (субаренды)' №2/Р-2017-09 от 06.09.2017
4.	Договоры участия в долевом строительстве:	данные отсутствуют
5.	Заявленные в судебном порядке права требования:	данные отсутствуют
6.	Сведения о возражении в отношении зарегистрированного права:	данные отсутствуют
7.	Сведения о наличии решения об изъятии объекта недвижимости для государственных и муниципальных нужд:	данные отсутствуют
8.	Сведения о невозможности государственной регистрации без личного участия правообладателя или его законного представителя:	
9.	Правопритязания и сведения о наличии поступивших, но не рассмотренных заявлений о проведении государственной регистрации права (перехода, прекращения права), ограничения права или обременения объекта недвижимости, сделки в отношении объекта недвижимости:	данные отсутствуют
10.	Сведения об осуществлении государственной регистрации сделки, права, ограничения права без необходимого в силу закона согласия третьего лица, органа:	данные отсутствуют
11.	Сведения о невозможности государственной регистрации перехода, прекращения, ограничения права на земельный участок из земель сельскохозяйственного назначения:	

Государственный регистратор		ФГИС ЕГРН
полное наименование должности	подпись	инициалы, фамилия

М.П.

Выписка из Единого государственного реестра недвижимости об объекте недвижимости  
**Сведения о частях земельного участка**

<b>Земельный участок</b>			
(вид объекта недвижимости)			
Лист № ___ Раздела <b>4.1</b>	Всего листов раздела <b>4.1</b> : ___	Всего разделов: ___	Всего листов выписки: ___
<b>07.06.2022 № 99/2022/471813887</b>			
Кадастровый номер:		<b>47:00:0000000:4</b>	

Учетный номер части	Площадь (м <sup>2</sup> )	Содержание ограничения в использовании или ограничения права на объект недвижимости или обременения объекта недвижимости
1	2	3
293	230000	
294	166678	Иные ограничения (обременения) прав, Временные. Дата истечения срока действия временного характера - 19.07.2017
295	166678	Иные ограничения (обременения) прав, Временные. Дата истечения срока действия временного характера - 19.07.2017
296	16202	Иные ограничения (обременения) прав, Временные. Дата истечения срока действия временного характера - 19.07.2017
297	140443999	Иные ограничения (обременения) прав, Временные. Дата истечения срока действия временного характера - 31.10.2017
298	7614025	Иные ограничения (обременения) прав, Временные. Дата истечения срока действия временного характера - 18.12.2017
299	8099434	Иные ограничения (обременения) прав, Временные. Дата истечения срока действия временного характера - 08.02.2018
300	8806	Иные ограничения (обременения) прав, Временные. Дата истечения срока действия временного характера - 08.02.2018
301	8576322	Иные ограничения (обременения) прав, Временные. Дата истечения срока действия временного характера - 08.02.2018
302	13105095	Иные ограничения (обременения) прав, Временные. Дата истечения срока действия временного характера - 08.02.2018
303	2391518	Иные ограничения (обременения) прав, Временные. Дата истечения срока действия временного характера - 08.02.2018
304	2054363	Иные ограничения (обременения) прав, Временные. Дата истечения срока действия временного характера - 08.02.2018
305	5188321	Иные ограничения (обременения) прав, Временные. Дата истечения срока действия временного характера - 08.02.2018
306	4250840	Иные ограничения (обременения) прав, Временные. Дата истечения срока действия временного характера - 08.02.2018
307	216474	Иные ограничения (обременения) прав, Временные. Дата истечения срока действия временного характера - 08.02.2018



Государственный регистратор		ФГИС ЕГРН
полное наименование должности	289 подпись	инициалы, фамилия

М.П.

Раздел 4.1

Выписка из Единого государственного реестра недвижимости об объекте недвижимости  
Сведения о частях земельного участка

<b>Земельный участок</b>			
(вид объекта недвижимости)			
Лист № __ Раздела <b>4.1</b>	Всего листов раздела <b>4.1</b> : __	Всего разделов: __	Всего листов выписки: __
<b>07.06.2022.№ 99/2022/471813887</b>			
Кадастровый номер:		<b>47:00:000000:4</b>	

Учетный номер части	Площадь (м <sup>2</sup> )	Содержание ограничения в использовании или ограничения права на объект недвижимости или обременения объекта недвижимости
1	2	3
308	1324495	Иные ограничения (обременения) прав, Временные. Дата истечения срока действия временного характера - 08.02.2018
309	3475188	Иные ограничения (обременения) прав, Временные. Дата истечения срока действия временного характера - 08.02.2018
310	1723271	Иные ограничения (обременения) прав, Временные. Дата истечения срока действия временного характера - 08.02.2018
311	11643	Иные ограничения (обременения) прав, Временные. Дата истечения срока действия временного характера - 08.02.2018
312	12232889	Иные ограничения (обременения) прав, Временные. Дата истечения срока действия временного характера - 08.02.2018
313	115892	Иные ограничения (обременения) прав, Временные. Дата истечения срока действия временного характера - 08.02.2018
314	15681506	Иные ограничения (обременения) прав, Временные. Дата истечения срока действия временного характера - 08.02.2018
315	227532	Иные ограничения (обременения) прав, Временные. Дата истечения срока действия временного характера - 08.02.2018
316	1464438	Иные ограничения (обременения) прав, Временные. Дата истечения срока действия временного характера - 08.02.2018
317	3644119	Аренда (в том числе, субаренда), Дополнительное соглашение к договору аренды лесного участка от 28.11.2008г. №2-2008-11-25-3 № 47-47-01/002/2013-158 от 15.08.2013
318	4819195	Аренда (в том числе, субаренда), Дополнительное соглашение к договору аренды лесного участка от 28.11.2008г. №2-2008-11-25-3 № 47-47-01/002/2013-158 от 15.08.2013
319	1326819	Аренда (в том числе, субаренда), Дополнительное соглашение к договору аренды лесного участка от 28.11.2008г. №2-2008-11-25-3 № 47-47-01/002/2013-158 от 15.08.2013
320	1077227	Аренда (в том числе, субаренда), Дополнительное соглашение к договору аренды лесного участка от 28.11.2008г. №2-2008-11-25-3 № 47-47-01/002/2013-158 от 15.08.2013

321	1459387	Аренда (в том числе, субаренда), Дополнительное соглашение к договору аренды лесного участка от 28.11.2008г. №2-2008-11-25-3 № 47-47-01/002/2013-158 от 15.08.2013
322	4265131	Аренда (в том числе, субаренда), Дополнительное соглашение к договору аренды лесного участка от 28.11.2008г. №2-2008-11-25-3 № 47-47-01/002/2013-158 от 15.08.2013

Государственный регистратор		ФГИС ЕГРН
полное наименование должности	подпись	инициалы, фамилия

М.П.

Раздел 4.1

Выписка из Единого государственного реестра недвижимости об объекте недвижимости  
Сведения о частях земельного участка

<b>Земельный участок</b>			
(вид объекта недвижимости)			
Лист № ____ Раздела <b>4.1</b>	Всего листов раздела <b>4.1</b> : ____	Всего разделов: ____	Всего листов выписки: ____
<b>07.06.2022.№ 99/2022/471813887</b>			
Кадастровый номер:		<b>47:00:000000:4</b>	

Учетный номер части	Площадь (м <sup>2</sup> )	Содержание ограничения в использовании или ограничения права на объект недвижимости или обременения объекта недвижимости
1	2	3
323	4335261	Аренда (в том числе, субаренда), Дополнительное соглашение к договору аренды лесного участка от 28.11.2008г. №2-2008-11-25-3 № 47-47-01/002/2013-158 от 15.08.2013
324	97337	Аренда (в том числе, субаренда), Дополнительное соглашение к договору аренды лесного участка от 28.11.2008г. №2-2008-11-25-3 № 47-47-01/002/2013-158 от 15.08.2013
325	3288065	Аренда (в том числе, субаренда), Дополнительное соглашение к договору аренды лесного участка от 28.11.2008г. №2-2008-11-25-3 № 47-47-01/002/2013-158 от 15.08.2013
326	1577081	Аренда (в том числе, субаренда), Дополнительное соглашение к договору аренды лесного участка от 28.11.2008г. №2-2008-11-25-3 № 47-47-01/002/2013-158 от 15.08.2013
327	308826.38	Аренда (в том числе, субаренда), Дополнительное соглашение к договору аренды лесного участка от 28.11.2008г. №2-2008-11-25-3 № 47-47-01/002/2013-158 от 15.08.2013
328	2189837	Аренда (в том числе, субаренда), Дополнительное соглашение к договору аренды лесного участка от 28.11.2008г. №2-2008-11-25-3 № 47-47-01/002/2013-158 от 15.08.2013
329	4486773	Аренда (в том числе, субаренда), Дополнительное соглашение к договору аренды лесного участка от 28.11.2008г. №2-2008-11-25-3 № 47-47-01/002/2013-158 от 15.08.2013
330	8626749	Аренда (в том числе, субаренда), Дополнительное соглашение к договору аренды лесного участка от 28.11.2008г. №2-2008-11-25-3 № 47-47-01/002/2013-158 от 15.08.2013
331	103581704	Иные ограничения (обременения) прав, Временные. Дата истечения срока действия временного характера - 14.02.2018
332	17061611	Иные ограничения (обременения) прав, Временные. Дата истечения срока действия временного характера - 14.02.2018
333	7506796	Иные ограничения (обременения) прав, Временные. Дата истечения срока действия

		временного характера - 14.02.2018
334	8909448	Иные ограничения (обременения) прав, Временные. Дата истечения срока действия временного характера - 14.02.2018
335	198939	Иные ограничения (обременения) прав, Временные. Дата истечения срока действия временного характера - 14.02.2018
336	949522	Иные ограничения (обременения) прав, Временные. Дата истечения срока действия временного характера - 14.02.2018
337	28368158	Иные ограничения (обременения) прав, Временные. Дата истечения срока действия временного характера - 14.02.2018

Государственный регистратор		ФГИС ЕГРН
полное наименование должности	подпись	инициалы, фамилия

М.П.

Раздел 4.1

Выписка из Единого государственного реестра недвижимости об объекте недвижимости  
**Сведения о частях земельного участка**

<b>Земельный участок</b>			
(вид объекта недвижимости)			
Лист № ___ Раздела <b>4.1</b>	Всего листов раздела <b>4.1</b> : ___	Всего разделов: ___	Всего листов выписки: ___
<b>07.06.2022.№ 99/2022/471813887</b>			
Кадастровый номер:		<b>47:00:0000000:4</b>	

Учетный номер части	Площадь (м <sup>2</sup> )	Содержание ограничения в использовании или ограничения права на объект недвижимости или обременения объекта недвижимости
1	2	3
338	20714859	Иные ограничения (обременения) прав, Временные. Дата истечения срока действия временного характера - 14.02.2018
339	2518639	Иные ограничения (обременения) прав, Временные. Дата истечения срока действия временного характера - 14.02.2018
340	600743	Иные ограничения (обременения) прав, Временные. Дата истечения срока действия временного характера - 14.02.2018
341	303188	Иные ограничения (обременения) прав, Временные. Дата истечения срока действия временного характера - 14.02.2018
342	12967190	Иные ограничения (обременения) прав, Временные. Дата истечения срока действия временного характера - 14.02.2018
343	326116	Иные ограничения (обременения) прав, Временные. Дата истечения срока действия временного характера - 14.02.2018
344	13407051	Иные ограничения (обременения) прав, Временные. Дата истечения срока действия временного характера - 14.02.2018
345	1028119	Иные ограничения (обременения) прав, Временные. Дата истечения срока действия временного характера - 14.02.2018

346	47969	Иные ограничения (обременения) прав, Временные. Дата истечения срока действия временного характера - 14.02.2018
347	652152	Иные ограничения (обременения) прав, Временные. Дата истечения срока действия временного характера - 14.02.2018
348	47893616	Иные ограничения (обременения) прав, Временные. Дата истечения срока действия временного характера - 14.02.2018
349	6902890	Иные ограничения (обременения) прав, Временные. Дата истечения срока действия временного характера - 14.02.2018
350	592795	Иные ограничения (обременения) прав, Временные. Дата истечения срока действия временного характера - 14.02.2018
351	167476	Иные ограничения (обременения) прав, Временные. Дата истечения срока действия временного характера - 14.02.2018
352	77352460	Иные ограничения (обременения) прав, Временные. Дата истечения срока действия временного характера - 14.02.2018

Государственный регистратор		ФГИС ЕГРН
полное наименование должности	подпись	инициалы, фамилия

М.П.

Раздел 4.1

Выписка из Единого государственного реестра недвижимости об объекте недвижимости  
**Сведения о частях земельного участка**

<b>Земельный участок</b>			
(вид объекта недвижимости)			
Лист № ___ Раздела <b>4.1</b>	Всего листов раздела <b>4.1</b> : ___	Всего разделов: ___	Всего листов выписки: ___
<b>07.06.2022.№ 99/2022/471813887</b>			
Кадастровый номер:		<b>47:00:0000000:4</b>	

Учетный номер части	Площадь (м <sup>2</sup> )	Содержание ограничения в использовании или ограничения права на объект недвижимости или обременения объекта недвижимости
1	2	3
353	2164235	Иные ограничения (обременения) прав, Временные. Дата истечения срока действия временного характера - 14.02.2018
354	3450763	Иные ограничения (обременения) прав, Временные. Дата истечения срока действия временного характера - 14.02.2018
355	1339566	Аренда (в том числе, субаренда), Дополнительное соглашение к договору аренды лесного участка от 28.11.2008г. №2-2008-11-23-3 № 47-47-01/007/2013-157 от 15.08.2013
356	938602	Аренда (в том числе, субаренда), Дополнительное соглашение к договору аренды лесного участка от 28.11.2008г. №2-2008-11-23-3 № 47-47-01/007/2013-157 от 15.08.2013
357	1388626	Аренда (в том числе, субаренда), Дополнительное соглашение к договору аренды лесного участка от 28.11.2008г. №2-2008-11-23-3 № 47-47-01/007/2013-157 от 15.08.2013

358	1940633	Аренда (в том числе, субаренда), Дополнительное соглашение к договору аренды лесного участка от 28.11.2008г. №2-2008-11-23-3 № 47-47-01/007/2013-157 от 15.08.2013
359	755972	Аренда (в том числе, субаренда), Дополнительное соглашение к договору аренды лесного участка от 28.11.2008г. №2-2008-11-23-3 № 47-47-01/007/2013-157 от 15.08.2013
360	807513	Аренда (в том числе, субаренда), Дополнительное соглашение к договору аренды лесного участка от 28.11.2008г. №2-2008-11-23-3 № 47-47-01/007/2013-157 от 15.08.2013
361	11083652	Аренда (в том числе, субаренда), Дополнительное соглашение к договору аренды лесного участка от 28.11.2008г. №2-2008-11-23-3 № 47-47-01/007/2013-157 от 15.08.2013
362	33220	Аренда (в том числе, субаренда), Дополнительное соглашение к договору аренды лесного участка от 28.11.2008г. №2-2008-11-23-3 № 47-47-01/007/2013-157 от 15.08.2013
363	15023053	Аренда (в том числе, субаренда), Дополнительное соглашение к договору аренды лесного участка от 28.11.2008г. №2-2008-11-23-3 № 47-47-01/007/2013-157 от 15.08.2013
364	380260	Аренда (в том числе, субаренда), Дополнительное соглашение к договору аренды лесного участка от 28.11.2008г. №2-2008-11-23-3 № 47-47-01/007/2013-157 от 15.08.2013
365	4807763	Аренда (в том числе, субаренда), Дополнительное соглашение к договору аренды лесного участка от 28.11.2008г. №2-2008-11-23-3 № 47-47-01/007/2013-157 от 15.08.2013
366	280083	Аренда (в том числе, субаренда), Дополнительное соглашение к договору аренды лесного участка от 28.11.2008г. №2-2008-11-23-3 № 47-47-01/007/2013-157 от 15.08.2013
367	3804282	Аренда (в том числе, субаренда), Дополнительное соглашение к договору аренды лесного участка от 28.11.2008г. №2-2008-11-23-3 № 47-47-01/007/2013-157 от 15.08.2013

Государственный регистратор		ФГИС ЕГРН
полное наименование должности	подпись	инициалы, фамилия

М.П.

Раздел 4.1

Выписка из Единого государственного реестра недвижимости об объекте недвижимости  
**Сведения о частях земельного участка**

<b>Земельный участок</b>			
(вид объекта недвижимости)			
Лист № ___ Раздела <b>4.1</b>	Всего листов раздела <b>4.1</b> : ___	Всего разделов: ___	Всего листов выписки: ___
<b>07.06.2022.№ 99/2022/471813887</b>			
Кадастровый номер:		<b>47:00:000000:4</b>	

Учетный номер части	Площадь (м <sup>2</sup> )	Содержание ограничения в использовании или ограничения права на объект недвижимости или обременения объекта недвижимости
1	2	3
368	292365	Аренда (в том числе, субаренда), Дополнительное соглашение к договору аренды лесного участка от 28.11.2008г. №2-2008-11-23-3 № 47-47-01/007/2013-157 от 15.08.2013
369	6083807	Аренда (в том числе, субаренда), Дополнительное соглашение к договору аренды лесного участка от 28.11.2008г. №2-2008-11-23-3 № 47-47-01/007/2013-157 от 15.08.2013
370	30172787	Аренда (в том числе, субаренда), Дополнительное соглашение к договору аренды лесного участка от 28.11.2008г. №2-2008-11-23-3 № 47-47-01/007/2013-157 от 15.08.2013

		участка от 28.11.2008г. №2-2008-11-23-3 № 47-47-01/007/2013-157 от 15.08.2013
371	23000	Аренда (в том числе, субаренда), Договор аренды лесного участка № № 39/Р-2011-12 от 28.12.2011, Временные. Дата истечения срока действия временного характера - 19.12.2018
372	64000	Аренда (в том числе, субаренда), Договор аренды лесного участка № № 39/Р-2011-12 от 28.12.2011, Временные. Дата истечения срока действия временного характера - 19.12.2018
373	46000	Аренда (в том числе, субаренда), Договор аренды лесного участка № № 39/Р-2011-12 от 28.12.2011, Временные. Дата истечения срока действия временного характера - 19.12.2018
374	2260	Аренда (в том числе, субаренда), Временные. Дата истечения срока действия временного характера - 30.06.2020
375	38100	Иные ограничения (обременения) прав, Временные. Дата истечения срока действия временного характера - 18.08.2020
376	25310	Аренда (в том числе, субаренда), Временные. Дата истечения срока действия временного характера - 18.08.2020
377	14540	Аренда (в том числе, субаренда), Заключение ЛОГКУ "Леноблес" № 03-311/15 от 02.04.2015, Временные. Дата истечения срока действия временного характера - 29.08.2020
378	540	Иные ограничения (обременения) прав, Временные. Дата истечения срока действия временного характера - 09.09.2020
379	30070	Аренда (в том числе, субаренда), Временные. Дата истечения срока действия временного характера - 04.12.2020
380	36050	Аренда (в том числе, субаренда), Временные. Дата истечения срока действия временного характера - 04.12.2020
381	40730	Аренда (в том числе, субаренда), Временные. Дата истечения срока действия временного характера - 04.12.2020
382	23980	Аренда (в том числе, субаренда), Временные. Дата истечения срока действия временного характера - 04.12.2020

Государственный регистратор		ФГИС ЕГРН
полное наименование должности	подпись	инициалы, фамилия

М.П.

Раздел 4.1

Выписка из Единого государственного реестра недвижимости об объекте недвижимости  
**Сведения о частях земельного участка**

<b>Земельный участок</b>			
(вид объекта недвижимости)			
Лист № ___ Раздела <b>4.1</b>	Всего листов раздела <b>4.1</b> : ___	Всего разделов: ___	Всего листов выписки: ___
<b>07.06.2022.№ 99/2022/471813887</b>			
Кадастровый номер:		<b>47:00:0000000:4</b>	

Учетный номер части	Площадь (м <sup>2</sup> )	Содержание ограничения в использовании или ограничения права на объект недвижимости или обременения объекта недвижимости
1	2	3

383	11250	Аренда (в том числе, субаренда), Временные. Дата истечения срока действия временного характера - 04.12.2020
384	41480	Аренда (в том числе, субаренда), Временные. Дата истечения срока действия временного характера - 04.12.2020
385	39580	Аренда (в том числе, субаренда), Временные. Дата истечения срока действия временного характера - 04.12.2020
386	17600	Аренда (в том числе, субаренда), Временные. Дата истечения срока действия временного характера - 04.12.2020
387	32930	Аренда (в том числе, субаренда), Временные. Дата истечения срока действия временного характера - 04.12.2020
388	30750	Аренда (в том числе, субаренда), Временные. Дата истечения срока действия временного характера - 04.12.2020
389	38590	Аренда (в том числе, субаренда), Временные. Дата истечения срока действия временного характера - 04.12.2020
390	6760	Аренда (в том числе, субаренда), Временные. Дата истечения срока действия временного характера - 04.12.2020
391	60400	Аренда (в том числе, субаренда), Временные. Дата истечения срока действия временного характера - 04.12.2020
392	21920	Аренда (в том числе, субаренда), Временные. Дата истечения срока действия временного характера - 04.12.2020
393	38740	Аренда (в том числе, субаренда), Временные. Дата истечения срока действия временного характера - 04.12.2020
394	10890	Аренда (в том числе, субаренда), Временные. Дата истечения срока действия временного характера - 04.12.2020
395	4800	Аренда (в том числе, субаренда), Временные. Дата истечения срока действия временного характера - 04.12.2020
396	6510	Аренда (в том числе, субаренда), Временные. Дата истечения срока действия временного характера - 04.12.2020
397	18570	Аренда (в том числе, субаренда), Временные. Дата истечения срока действия временного характера - 04.12.2020

Государственный регистратор		ФГИС ЕГРН
полное наименование должности	подпись	инициалы, фамилия

М.П.

Раздел 4.1

Выписка из Единого государственного реестра недвижимости об объекте недвижимости  
**Сведения о частях земельного участка**

<b>Земельный участок</b>			
(вид объекта недвижимости)			
Лист № __ Раздела <b>4.1</b>	Всего листов раздела <b>4.1</b> : __	Всего разделов: __	Всего листов выписки: __
<b>07.06.2022.№ 99/2022/471813887</b>			
Кадастровый номер:		<b>47:00:000000:4</b>	

Учетный номер части	Площадь (м <sup>2</sup> )	Содержание ограничения в использовании или ограничения права на объект недвижимости или обременения объекта недвижимости
1	2	3
398	35370	Иные ограничения (обременения) прав, Проектная документация лесного участка № 17 от 29.09.2015, Временные. Дата истечения срока действия временного характера - 21.02.2021
399	41666	Иные ограничения (обременения) прав, Проектная документация лесного участка № 1 от 30.06.2015, Временные. Дата истечения срока действия временного характера - 28.07.2021
400	15014	Иные ограничения (обременения) прав, Проектная документация лесного участка № 1 от 30.06.2015, Временные. Дата истечения срока действия временного характера - 29.07.2021
401	39780	Иные ограничения (обременения) прав, Проектная документация лесного участка № 7 от 09.03.2016, Временные. Дата истечения срока действия временного характера - 26.08.2021
402	102738	Иные ограничения (обременения) прав, Проектная документация лесного участка № 7 от 09.03.2016, Временные. Дата истечения срока действия временного характера - 26.08.2021
403	750	Иные ограничения (обременения) прав, Проектная документация лесного участка № 7 от 09.03.2016, Временные. Дата истечения срока действия временного характера - 26.08.2021
404	17607	Аренда (в том числе, субаренда), Распоряжение Комитета по природным ресурсам Ленинградской области № 481 от 03.06.2016, Временные. Дата истечения срока действия временного характера - 17.09.2021
405	144681	Аренда (в том числе, субаренда), Проектная документация лесного участка № 2 от 15.02.2016, Временные. Дата истечения срока действия временного характера - 13.10.2021
406	2110	Иные ограничения (обременения) прав, Распоряжение № 884 от 01.09.2016, Временные. Дата истечения срока действия временного характера - 22.10.2021
407	49680	Аренда (в том числе, субаренда), Распоряжение Комитета по природным ресурсам Ленинградской области № 1183 от 24.10.2016, Временные. Дата истечения срока действия временного характера - 09.11.2021
408	5580	Аренда (в том числе, субаренда), Распоряжение № 751 от 01.08.2016, Временные. Дата истечения срока действия временного характера - 15.11.2021
409	260669	Аренда (в том числе, субаренда), Распоряжение № 1292 от 10.11.2016, Временные. Дата истечения срока действия временного характера - 29.11.2021
410	3915	Аренда (в том числе, субаренда), Распоряжение Комитета по природным ресурсам Ленинградской области № 1354 от 22.03.2016, Временные. Дата истечения срока действия временного характера - 09.12.2021
411	3070	Аренда (в том числе, субаренда), Распоряжение Комитета по природным ресурсам Ленинградской области «Об утверждении проектной документации лесного участка» № 1630 от 27.12.2016, Временные. Дата истечения срока действия временного характера - 21.01.2022
412	22382	Аренда (в том числе, субаренда), Распоряжение об утверждении проектной документации № 1527 от 14.12.2016, Временные. Дата истечения срока действия временного характера - 22.02.2022

Государственный регистратор		ФГИС ЕГРН
полное наименование должности	подпись	инициалы, фамилия



## Сведения о частях земельного участка

<b>Земельный участок</b>			
(вид объекта недвижимости)			
Лист № ___ Раздела <b>4.1</b>	Всего листов раздела <b>4.1</b> : ___	Всего разделов: ___	Всего листов выписки: ___
<b>07.06.2022.№ 99/2022/471813887</b>			
Кадастровый номер:		<b>47:00:0000000:4</b>	

Учетный номер части	Площадь (м <sup>2</sup> )	Содержание ограничения в использовании или ограничения права на объект недвижимости или обременения объекта недвижимости
1	2	3
413	32351	Аренда (в том числе, субаренда), Распоряжение комитета по природным ресурсам Ленинградской области № 466 от 19.04.2017, Временные. Дата истечения срока действия временного характера - 10.06.2022
416	8161	Аренда (в том числе, субаренда), Распоряжение № 897 от 21.07.2017, Временные. Дата истечения срока действия временного характера - 10.01.2023
417	95697	Аренда (в том числе, субаренда), Временные. Дата истечения срока действия временного характера - 17.01.2023
418	165418	Аренда (в том числе, субаренда), Временные. Дата истечения срока действия временного характера - 17.01.2023
419	33534	Аренда (в том числе, субаренда), Временные. Дата истечения срока действия временного характера - 17.01.2023
420	162843	Аренда (в том числе, субаренда), Временные. Дата истечения срока действия временного характера - 17.01.2023
421	14857	Аренда (в том числе, субаренда), Временные. Дата истечения срока действия временного характера - 17.01.2023
422	27832	Аренда (в том числе, субаренда), Временные. Дата истечения срока действия временного характера - 17.01.2023
423	8808	Аренда (в том числе, субаренда), Временные. Дата истечения срока действия временного характера - 17.01.2023
424	33017	Аренда (в том числе, субаренда), Временные. Дата истечения срока действия временного характера - 17.01.2023
425	37071	Аренда (в том числе, субаренда), Временные. Дата истечения срока действия временного характера - 17.01.2023
426	20905	Аренда (в том числе, субаренда), Временные. Дата истечения срока действия временного характера - 17.01.2023
427	1487	Аренда (в том числе, субаренда), Временные. Дата истечения срока действия временного характера - 17.01.2023
428	12011	Аренда (в том числе, субаренда), Временные. Дата истечения срока действия временного

		характера - 17.01.2023
429	3531	Аренда (в том числе, субаренда), Временные. Дата истечения срока действия временного характера - 17.01.2023

Государственный регистратор		ФГИС ЕГРН
полное наименование должности	подпись	инициалы, фамилия

М.П.

Раздел 4.1

Выписка из Единого государственного реестра недвижимости об объекте недвижимости  
**Сведения о частях земельного участка**

<b>Земельный участок</b>			
(вид объекта недвижимости)			
Лист № __ Раздела <b>4.1</b>	Всего листов раздела <b>4.1</b> : __	Всего разделов: __	Всего листов выписки: __
<b>07.06.2022.№ 99/2022/471813887</b>			
Кадастровый номер:		<b>47:00:000000:4</b>	

Учетный номер части	Площадь (м <sup>2</sup> )	Содержание ограничения в использовании или ограничения права на объект недвижимости или обременения объекта недвижимости
1	2	3
430	14347	Аренда (в том числе, субаренда), Временные. Дата истечения срока действия временного характера - 17.01.2023
431	12777	Аренда (в том числе, субаренда), Временные. Дата истечения срока действия временного характера - 17.01.2023
432	67058	Аренда (в том числе, субаренда), Временные. Дата истечения срока действия временного характера - 17.01.2023
433	42598	Аренда (в том числе, субаренда), Временные. Дата истечения срока действия временного характера - 17.01.2023
434	1612	Аренда (в том числе, субаренда), Распоряжение № 895 от 21.07.2017, Временные. Дата истечения срока действия временного характера - 19.01.2023
435	41119	Аренда (в том числе, субаренда), Договор аренды № 3-3-2014-08 от 04.08.2014, Временные. Дата истечения срока действия временного характера - 17.07.2023
436	7994	Аренда (в том числе, субаренда), Договор аренды № 3-3-2014-08 от 04.08.2014, Временные. Дата истечения срока действия временного характера - 17.07.2023
437	4833	Аренда (в том числе, субаренда), Договор аренды № 3-3-2014-08 от 04.08.2014, Временные. Дата истечения срока действия временного характера - 17.07.2023
438	440399917	Аренда (в том числе, субаренда), Договор аренды № 3-3-2014-08 от 04.08.2014, Временные. Дата истечения срока действия временного характера - 17.07.2023
439	2941115	Аренда (в том числе, субаренда), Договор аренды № 3-3-2014-08 от 04.08.2014, Временные. Дата истечения срока действия временного характера - 17.07.2023
440	2096844	Аренда (в том числе, субаренда), Договор аренды № 3-3-2014-08 от 04.08.2014, Временные. Дата истечения срока действия временного характера - 17.07.2023

441	1266782	Аренда (в том числе, субаренда), Договор аренды № 3-3-2014-08 от 04.08.2014, Временные. Дата истечения срока действия временного характера - 17.07.2023
442	930967	Аренда (в том числе, субаренда), Договор аренды № 3-3-2014-08 от 04.08.2014, Временные. Дата истечения срока действия временного характера - 17.07.2023
443	630010	Аренда (в том числе, субаренда), Договор аренды № 3-3-2014-08 от 04.08.2014, Временные. Дата истечения срока действия временного характера - 17.07.2023
444	349440	Аренда (в том числе, субаренда), Договор аренды № 3-3-2014-08 от 04.08.2014, Временные. Дата истечения срока действия временного характера - 17.07.2023

Государственный регистратор		ФГИС ЕГРН
полное наименование должности	подпись	инициалы, фамилия

М.П.

Раздел 4.1

Выписка из Единого государственного реестра недвижимости об объекте недвижимости  
**Сведения о частях земельного участка**

<b>Земельный участок</b>			
(вид объекта недвижимости)			
Лист № ___ Раздела <b>4.1</b>	Всего листов раздела <b>4.1</b> : ___	Всего разделов: ___	Всего листов выписки: ___
<b>07.06.2022.№ 99/2022/471813887</b>			
Кадастровый номер:		<b>47:00:000000:4</b>	

Учетный номер части	Площадь (м <sup>2</sup> )	Содержание ограничения в использовании или ограничения права на объект недвижимости или обременения объекта недвижимости
1	2	3
445	329413	Аренда (в том числе, субаренда), Договор аренды № 3-3-2014-08 от 04.08.2014, Временные. Дата истечения срока действия временного характера - 17.07.2023
446	153624	Аренда (в том числе, субаренда), Договор аренды № 3-3-2014-08 от 04.08.2014, Временные. Дата истечения срока действия временного характера - 17.07.2023
447	127424	Аренда (в том числе, субаренда), Договор аренды № 3-3-2014-08 от 04.08.2014, Временные. Дата истечения срока действия временного характера - 17.07.2023
448	114427	Аренда (в том числе, субаренда), Договор аренды № 3-3-2014-08 от 04.08.2014, Временные. Дата истечения срока действия временного характера - 17.07.2023
449	112012	Аренда (в том числе, субаренда), Договор аренды № 3-3-2014-08 от 04.08.2014, Временные. Дата истечения срока действия временного характера - 17.07.2023
450	106489	Аренда (в том числе, субаренда), Договор аренды № 3-3-2014-08 от 04.08.2014, Временные. Дата истечения срока действия временного характера - 17.07.2023
451	107851	Аренда (в том числе, субаренда), Договор аренды № 3-3-2014-08 от 04.08.2014, Временные. Дата истечения срока действия временного характера - 17.07.2023
452	103445	Аренда (в том числе, субаренда), Договор аренды № 3-3-2014-08 от 04.08.2014, Временные. Дата истечения срока действия временного характера - 17.07.2023

453	95143	Аренда (в том числе, субаренда), Договор аренды № 3-3-2014-08 от 04.08.2014, Временные. Дата истечения срока действия временного характера - 17.07.2023
454	82001	Аренда (в том числе, субаренда), Договор аренды № 3-3-2014-08 от 04.08.2014, Временные. Дата истечения срока действия временного характера - 17.07.2023
455	78897	Аренда (в том числе, субаренда), Договор аренды № 3-3-2014-08 от 04.08.2014, Временные. Дата истечения срока действия временного характера - 17.07.2023
456	68555	Аренда (в том числе, субаренда), Договор аренды № 3-3-2014-08 от 04.08.2014, Временные. Дата истечения срока действия временного характера - 17.07.2023
457	59702	Аренда (в том числе, субаренда), Договор аренды № 3-3-2014-08 от 04.08.2014, Временные. Дата истечения срока действия временного характера - 17.07.2023
458	71065	Аренда (в том числе, субаренда), Договор аренды № 3-3-2014-08 от 04.08.2014, Временные. Дата истечения срока действия временного характера - 17.07.2023
459	67523	Аренда (в том числе, субаренда), Договор аренды № 3-3-2014-08 от 04.08.2014, Временные. Дата истечения срока действия временного характера - 17.07.2023

Государственный регистратор		ФГИС ЕГРН
полное наименование должности	подпись	инициалы, фамилия

М.П.

Раздел 4.1

Выписка из Единого государственного реестра недвижимости об объекте недвижимости  
**Сведения о частях земельного участка**

<b>Земельный участок</b>			
(вид объекта недвижимости)			
Лист № ___ Раздела <b>4.1</b>	Всего листов раздела <b>4.1</b> : ___	Всего разделов: ___	Всего листов выписки: ___
<b>07.06.2022 № 99/2022/471813887</b>			
Кадастровый номер:		<b>47:00:0000000:4</b>	

Учетный номер части	Площадь (м <sup>2</sup> )	Содержание ограничения в использовании или ограничения права на объект недвижимости или обременения объекта недвижимости
1	2	3
460	59454	Аренда (в том числе, субаренда), Договор аренды № 3-3-2014-08 от 04.08.2014, Временные. Дата истечения срока действия временного характера - 17.07.2023
461	40995	Аренда (в том числе, субаренда), Договор аренды № 3-3-2014-08 от 04.08.2014, Временные. Дата истечения срока действия временного характера - 17.07.2023
462	40433	Аренда (в том числе, субаренда), Договор аренды № 3-3-2014-08 от 04.08.2014, Временные. Дата истечения срока действия временного характера - 17.07.2023
463	38953	Аренда (в том числе, субаренда), Договор аренды № 3-3-2014-08 от 04.08.2014, Временные. Дата истечения срока действия временного характера - 17.07.2023
464	34349	Аренда (в том числе, субаренда), Договор аренды № 3-3-2014-08 от 04.08.2014, Временные. Дата истечения срока действия временного характера - 17.07.2023
465	27363	Аренда (в том числе, субаренда), Договор аренды № 3-3-2014-08 от 04.08.2014, Временные.

		Дата истечения срока действия временного характера - 17.07.2023
466	23594	Аренда (в том числе, субаренда), Договор аренды № 3-3-2014-08 от 04.08.2014, Временные. Дата истечения срока действия временного характера - 17.07.2023
467	25801	Аренда (в том числе, субаренда), Договор аренды № 3-3-2014-08 от 04.08.2014, Временные. Дата истечения срока действия временного характера - 17.07.2023
468	20764	Аренда (в том числе, субаренда), Договор аренды № 3-3-2014-08 от 04.08.2014, Временные. Дата истечения срока действия временного характера - 17.07.2023
469	20341	Аренда (в том числе, субаренда), Договор аренды № 3-3-2014-08 от 04.08.2014, Временные. Дата истечения срока действия временного характера - 17.07.2023
470	20352	Аренда (в том числе, субаренда), Договор аренды № 3-3-2014-08 от 04.08.2014, Временные. Дата истечения срока действия временного характера - 17.07.2023
471	15300	Аренда (в том числе, субаренда), Договор аренды № 3-3-2014-08 от 04.08.2014, Временные. Дата истечения срока действия временного характера - 17.07.2023
472	13981.5	Аренда (в том числе, субаренда), Договор аренды № 3-3-2014-08 от 04.08.2014, Временные. Дата истечения срока действия временного характера - 17.07.2023
473	13042	Аренда (в том числе, субаренда), Договор аренды № 3-3-2014-08 от 04.08.2014, Временные. Дата истечения срока действия временного характера - 17.07.2023
474	6291	Аренда (в том числе, субаренда), Договор аренды № 3-3-2014-08 от 04.08.2014, Временные. Дата истечения срока действия временного характера - 17.07.2023

Государственный регистратор		ФГИС ЕГРН
полное наименование должности	подпись	инициалы, фамилия

М.П.

Раздел 4.1

Выписка из Единого государственного реестра недвижимости об объекте недвижимости  
**Сведения о частях земельного участка**

<b>Земельный участок</b>			
(вид объекта недвижимости)			
Лист № ___ Раздела <b>4.1</b>	Всего листов раздела <b>4.1</b> : ___	Всего разделов: ___	Всего листов выписки: ___
<b>07.06.2022 № 99/2022/471813887</b>			
Кадастровый номер:		<b>47:00:000000:4</b>	

Учетный номер части	Площадь (м <sup>2</sup> )	Содержание ограничения в использовании или ограничения права на объект недвижимости или обременения объекта недвижимости
1	2	3
475	9916	Аренда (в том числе, субаренда), Договор аренды № 3-3-2014-08 от 04.08.2014, Временные. Дата истечения срока действия временного характера - 17.07.2023
476	1313365	Аренда (в том числе, субаренда), Договор аренды № 3-3-2014-08 от 04.08.2014, Временные. Дата истечения срока действия временного характера - 17.07.2023
477	72960	Аренда (в том числе, субаренда), Договор аренды № 3-3-2014-08 от 04.08.2014, Временные. Дата истечения срока действия временного характера - 17.07.2023

478	62908	Аренда (в том числе, субаренда), Договор аренды № 3-3-2014-08 от 04.08.2014, Временные. Дата истечения срока действия временного характера - 17.07.2023
479	240010	Аренда (в том числе, субаренда), Договор аренды № 3-3-2014-08 от 04.08.2014, Временные. Дата истечения срока действия временного характера - 17.07.2023
480	170953	Аренда (в том числе, субаренда), Договор аренды № 3-3-2014-08 от 04.08.2014, Временные. Дата истечения срока действия временного характера - 17.07.2023
481	268402	Аренда (в том числе, субаренда), Договор аренды № 3-3-2014-08 от 04.08.2014, Временные. Дата истечения срока действия временного характера - 17.07.2023
482	2116225	Аренда (в том числе, субаренда), Договор аренды № 3-3-2014-08 от 04.08.2014, Временные. Дата истечения срока действия временного характера - 17.07.2023
483	8728494	Аренда (в том числе, субаренда), Договор аренды № 3-3-2014-08 от 04.08.2014, Временные. Дата истечения срока действия временного характера - 17.07.2023
484	130567	Аренда (в том числе, субаренда), Договор аренды № 3-3-2014-08 от 04.08.2014, Временные. Дата истечения срока действия временного характера - 17.07.2023
485	917065	Аренда (в том числе, субаренда), Договор аренды № 3-3-2014-08 от 04.08.2014, Временные. Дата истечения срока действия временного характера - 17.07.2023
486	906893	Аренда (в том числе, субаренда), Договор аренды № 3-3-2014-08 от 04.08.2014, Временные. Дата истечения срока действия временного характера - 17.07.2023
487	2009317	Аренда (в том числе, субаренда), Договор аренды № 3-3-2014-08 от 04.08.2014, Временные. Дата истечения срока действия временного характера - 17.07.2023
488	4416799	Аренда (в том числе, субаренда), Договор аренды № 3-3-2014-08 от 04.08.2014, Временные. Дата истечения срока действия временного характера - 17.07.2023
489	1191241	Аренда (в том числе, субаренда), Договор аренды № 3-3-2014-08 от 04.08.2014, Временные. Дата истечения срока действия временного характера - 17.07.2023

Государственный регистратор		ФГИС ЕГРН
полное наименование должности	подпись	инициалы, фамилия

М.П.

Раздел 4.1

Выписка из Единого государственного реестра недвижимости об объекте недвижимости  
Сведения о частях земельного участка

<b>Земельный участок</b>			
(вид объекта недвижимости)			
Лист № ___ Раздела <b>4.1</b>	Всего листов раздела <b>4.1</b> : ___	Всего разделов: ___	Всего листов выписки: ___
<b>07.06.2022.№ 99/2022/471813887</b>			
Кадастровый номер:		<b>47:00:000000:4</b>	

Учетный номер части	Площадь (м <sup>2</sup> )	Содержание ограничения в использовании или ограничения права на объект недвижимости или обременения объекта недвижимости
1	2	3

490	56891026	Аренда (в том числе, субаренда), Договор аренды № 3-3-2014-08 от 04.08.2014, Временные. Дата истечения срока действия временного характера - 17.07.2023
491	14703	Аренда (в том числе, субаренда), Договор аренды № 3-3-2014-08 от 04.08.2014, Временные. Дата истечения срока действия временного характера - 17.07.2023
492	231283	Аренда (в том числе, субаренда), Договор аренды № 3-3-2014-08 от 04.08.2014, Временные. Дата истечения срока действия временного характера - 17.07.2023
493	217027	Аренда (в том числе, субаренда), Временные. Дата истечения срока действия временного характера - 18.07.2023
494	72212	Аренда (в том числе, субаренда), Временные. Дата истечения срока действия временного характера - 18.07.2023
495	67619	Иные ограничения (обременения) прав, Распоряжение от 15.11.2017г. №1604 № 1604 от 15.11.2017, Временные. Дата истечения срока действия временного характера - 01.09.2023
496	137264	Иные ограничения (обременения) прав, Распоряжение от 12.12.2017г. №1955 № 1955 от 12.12.2017, Временные. Дата истечения срока действия временного характера - 06.09.2023
497	32711	Иные ограничения (обременения) прав, Распоряжение от 12.12.2017г. №1957 № 1957 от 12.12.2017, Временные. Дата истечения срока действия временного характера - 07.09.2023
498	10658	Иные ограничения (обременения) прав, Распоряжение от 22.11.2017г. №1680 № 1680 от 22.11.2017, Временные. Дата истечения срока действия временного характера - 08.09.2023
499	28549	Иные ограничения (обременения) прав, Распоряжение от 12.12.2017г. №1963 № 1963 от 12.12.2017, Временные. Дата истечения срока действия временного характера - 11.09.2023
500	196	Иные ограничения (обременения) прав, Распоряжение от 24.11.2017г. №1763 № 1763 от 24.11.2017, Временные. Дата истечения срока действия временного характера - 11.09.2023
501	806	Иные ограничения (обременения) прав, Распоряжение от 15.11.2017г. №1608 № 1608 от 15.11.2017, Временные. Дата истечения срока действия временного характера - 12.09.2023
502	23976	Иные ограничения (обременения) прав, Распоряжение от 15.11.2017г. №1606 № 1606 от 15.11.2017, Временные. Дата истечения срока действия временного характера - 13.09.2023
503	99205	Иные ограничения (обременения) прав, Распоряжение от 12.12.2017г. №1954 № 1954 от 12.12.2017, Временные. Дата истечения срока действия временного характера - 15.09.2023
504	39671	Иные ограничения (обременения) прав, Распоряжение от 12.12.2017г. №1959 № 1959 от 12.12.2017, Временные. Дата истечения срока действия временного характера - 15.09.2023

Государственный регистратор		ФГИС ЕГРН
полное наименование должности	подпись	инициалы, фамилия

М.П.

Раздел 4.1

Выписка из Единого государственного реестра недвижимости об объекте недвижимости  
Сведения о частях земельного участка

<b>Земельный участок</b>			
(вид объекта недвижимости)			
Лист № ___ Раздела <b>4.1</b>	Всего листов раздела <b>4.1</b> : ___	Всего разделов: ___	Всего листов выписки: ___
<b>07.06.2022.№ 99/2022/471813887</b>			
Кадастровый номер:		<b>47:00:000000:4</b>	

Учетный номер части	Площадь (м <sup>2</sup> )	Содержание ограничения в использовании или ограничения права на объект недвижимости или обременения объекта недвижимости
1	2	3
505	19062	Иные ограничения (обременения) прав, Распоряжение от 24.11.2017г. №1759 № 1759 от 24.11.2017, Временные. Дата истечения срока действия временного характера - 18.09.2023
506	12641	Иные ограничения (обременения) прав, Распоряжение от 12.12.2017г. №1960 № 1960 от 12.12.2017, Временные. Дата истечения срока действия временного характера - 18.09.2023
507	13387	Иные ограничения (обременения) прав, Распоряжение от 12.12.2017г. №1961 № 1961 от 12.12.2017, Временные. Дата истечения срока действия временного характера - 19.09.2023
508	50807	Иные ограничения (обременения) прав, Распоряжение от 15.11.2017г. №1603 № 1603 от 15.11.2017, Временные. Дата истечения срока действия временного характера - 19.09.2023
509	52931	Иные ограничения (обременения) прав, Распоряжение от 12.12.2017г. №1956 № 1956 от 12.12.2017, Временные. Дата истечения срока действия временного характера - 20.09.2023
510	503388	Иные ограничения (обременения) прав, Распоряжение от 12.12.2017г. №1953 № 1953 от 12.12.2017, Временные. Дата истечения срока действия временного характера - 21.09.2023
511	43982	Иные ограничения (обременения) прав, Распоряжение от 15.11.2017г. №1607 № 1607 от 15.11.2017, Временные. Дата истечения срока действия временного характера - 22.09.2023
512	541829	Иные ограничения (обременения) прав, Распоряжение от 12.12.2017г. №1962 № 1962 от 12.12.2017, Временные. Дата истечения срока действия временного характера - 25.09.2023
513	99050000	Аренда (в том числе, субаренда), Временные. Дата истечения срока действия временного характера - 18.10.2023
514	68732	Иные ограничения (обременения) прав, Распоряжение от 12.12.2017г. №1958 № 1958 от 12.12.2017, Временные. Дата истечения срока действия временного характера - 02.11.2023
515	2280	Аренда (в том числе, субаренда), Проектная документация лесного участка № 9 от 11.04.2018, Временные. Дата истечения срока действия временного характера - 05.12.2023
516	13920	Иные ограничения (обременения) прав, Распоряжение об утверждении проектной документации лесного участка № 267 от 14.03.2017, Временные. Дата истечения срока действия временного характера - 19.02.2024
517	199	Аренда (в том числе, субаренда), Распоряжение об утверждении проектной документации лесного участка № 2814 от 08.11.2018, Временные. Дата истечения срока действия временного характера - 15.05.2024
518	1	Аренда (в том числе, субаренда), Распоряжение об утверждении проектной документации лесного участка № 2814 от 08.11.2018, Временные. Дата истечения срока действия временного характера - 15.05.2024
519	1889	Аренда (в том числе, субаренда), Распоряжение об утверждении проектной документации лесного участка № 2814 от 08.11.2018, Временные. Дата истечения срока действия временного характера - 15.05.2024

Государственный регистратор		ФГИС ЕГРН
полное наименование должности	подпись	инициалы, фамилия



Выписка из Единого государственного реестра недвижимости об объекте недвижимости  
**Сведения о частях земельного участка**

<b>Земельный участок</b>			
(вид объекта недвижимости)			
Лист № __ Раздела <b>4.1</b>	Всего листов раздела <b>4.1</b> : __	Всего разделов: __	Всего листов выписки: __
<b>07.06.2022.№ 99/2022/471813887</b>			
Кадастровый номер:		<b>47:00:0000000:4</b>	

Учетный номер части	Площадь (м <sup>2</sup> )	Содержание ограничения в использовании или ограничения права на объект недвижимости или обременения объекта недвижимости
1	2	3
520	50164	Аренда (в том числе, субаренда), Временные. Дата истечения срока действия временного характера - 06.08.2024
521	18	Аренда (в том числе, субаренда), Временные. Дата истечения срока действия временного характера - 13.08.2024
522	6417	Аренда (в том числе, субаренда), Временные. Дата истечения срока действия временного характера - 14.08.2024
523	6772	Аренда (в том числе, субаренда), Временные. Дата истечения срока действия временного характера - 14.08.2024
524	90	Аренда (в том числе, субаренда), Временные. Дата истечения срока действия временного характера - 14.08.2024
525	623	Аренда (в том числе, субаренда), Временные. Дата истечения срока действия временного характера - 14.08.2024
526	65	Аренда (в том числе, субаренда), Временные. Дата истечения срока действия временного характера - 15.08.2024
527	11	Аренда (в том числе, субаренда), Временные. Дата истечения срока действия временного характера - 16.08.2024
528	277941	Иные ограничения (обременения) прав, Договор аренды от 05.03.2019г. №1387кс-2019-03 № 1387кс-2019-03 от 05.03.2019, Временные. Дата истечения срока действия временного характера - 06.11.2024
529	1	Аренда (в том числе, субаренда), Временные. Дата истечения срока действия временного характера - 08.11.2024
530	1	Аренда (в том числе, субаренда), Временные. Дата истечения срока действия временного характера - 08.11.2024
531	1	Аренда (в том числе, субаренда), Временные. Дата истечения срока действия временного характера - 08.11.2024
532	1	Аренда (в том числе, субаренда), Временные. Дата истечения срока действия временного характера - 08.11.2024
533	1	Аренда (в том числе, субаренда), Временные. Дата истечения срока действия временного характера - 08.11.2024

534	1	Аренда (в том числе, субаренда), Временные. Дата истечения срока действия временного характера - 08.11.2024
-----	---	---

306

Государственный регистратор		ФГИС ЕГРН
полное наименование должности	подпись	инициалы, фамилия

М.П.

Раздел 4.1

Выписка из Единого государственного реестра недвижимости об объекте недвижимости  
**Сведения о частях земельного участка**

<b>Земельный участок</b>			
(вид объекта недвижимости)			
Лист № __ Раздела <b>4.1</b>	Всего листов раздела <b>4.1</b> : __	Всего разделов: __	Всего листов выписки: __
<b>07.06.2022.№ 99/2022/471813887</b>			
Кадастровый номер:		<b>47:00:0000000:4</b>	

Учетный номер части	Площадь (м <sup>2</sup> )	Содержание ограничения в использовании или ограничения права на объект недвижимости или обременения объекта недвижимости
1	2	3
535	1	Аренда (в том числе, субаренда), Временные. Дата истечения срока действия временного характера - 08.11.2024
536	1	Аренда (в том числе, субаренда), Временные. Дата истечения срока действия временного характера - 08.11.2024
537	1	Аренда (в том числе, субаренда), Временные. Дата истечения срока действия временного характера - 08.11.2024
538	1	Аренда (в том числе, субаренда), Временные. Дата истечения срока действия временного характера - 08.11.2024
539	1	Аренда (в том числе, субаренда), Временные. Дата истечения срока действия временного характера - 08.11.2024
540	1	Аренда (в том числе, субаренда), Временные. Дата истечения срока действия временного характера - 08.11.2024
541	1	Аренда (в том числе, субаренда), Временные. Дата истечения срока действия временного характера - 08.11.2024
542	1	Аренда (в том числе, субаренда), Временные. Дата истечения срока действия временного характера - 08.11.2024
543	1	Аренда (в том числе, субаренда), Временные. Дата истечения срока действия временного характера - 08.11.2024
544	1	Аренда (в том числе, субаренда), Временные. Дата истечения срока действия временного характера - 08.11.2024
545	1	Аренда (в том числе, субаренда), Временные. Дата истечения срока действия временного характера - 08.11.2024
546	1	Аренда (в том числе, субаренда), Временные. Дата истечения срока действия временного характера - 08.11.2024

		характера - 08.11.2024
547	1	Аренда (в том числе, субаренда), Временные. Дата истечения срока действия временного характера - 08.11.2024
548	1	Аренда (в том числе, субаренда), Временные. Дата истечения срока действия временного характера - 08.11.2024
549	1	Аренда (в том числе, субаренда), Временные. Дата истечения срока действия временного характера - 08.11.2024

Государственный регистратор		ФГИС ЕГРН
полное наименование должности	подпись	инициалы, фамилия

М.П.

Раздел 4.1

Выписка из Единого государственного реестра недвижимости об объекте недвижимости  
Сведения о частях земельного участка

<b>Земельный участок</b>			
(вид объекта недвижимости)			
Лист № __ Раздела <b>4.1</b>	Всего листов раздела <b>4.1</b> : __	Всего разделов: __	Всего листов выписки: __
<b>07.06.2022.№ 99/2022/471813887</b>			
Кадастровый номер:		<b>47:00:000000:4</b>	

Учетный номер части	Площадь (м <sup>2</sup> )	Содержание ограничения в использовании или ограничения права на объект недвижимости или обременения объекта недвижимости
1	2	3
550	44	Аренда (в том числе, субаренда), Временные. Дата истечения срока действия временного характера - 26.05.2025
551	2059	Аренда (в том числе, субаренда), Временные. Дата истечения срока действия временного характера - 26.05.2025
552	70	Аренда (в том числе, субаренда), Временные. Дата истечения срока действия временного характера - 26.05.2025
553	48	Аренда (в том числе, субаренда), Временные. Дата истечения срока действия временного характера - 26.05.2025
554	25136	Аренда (в том числе, субаренда), Временные. Дата истечения срока действия временного характера - 26.05.2025
555	2	Аренда (в том числе, субаренда), Временные. Дата истечения срока действия временного характера - 26.05.2025
556	174	Аренда (в том числе, субаренда), Временные. Дата истечения срока действия временного характера - 04.06.2025
557	106	Аренда (в том числе, субаренда), Временные. Дата истечения срока действия временного характера - 04.06.2025
558	30180	Аренда (в том числе, субаренда), Временные. Дата истечения срока действия временного характера - 04.06.2025

559	44	Аренда (в том числе, субаренда), Временные. Дата истечения срока действия временного характера - 04.06.2025
560	1	Аренда (в том числе, субаренда), Временные. Дата истечения срока действия временного характера - 04.06.2025
561	150	Аренда (в том числе, субаренда), Временные. Дата истечения срока действия временного характера - 04.06.2025
562	305	Аренда (в том числе, субаренда), Временные. Дата истечения срока действия временного характера - 04.06.2025
563	179	Аренда (в том числе, субаренда), Временные. Дата истечения срока действия временного характера - 04.06.2025
564	1248	Аренда (в том числе, субаренда), Временные. Дата истечения срока действия временного характера - 04.06.2025

Государственный регистратор		ФГИС ЕГРН
полное наименование должности	подпись	инициалы, фамилия

М.П.

Раздел 4.1

Выписка из Единого государственного реестра недвижимости об объекте недвижимости  
**Сведения о частях земельного участка**

<b>Земельный участок</b>			
(вид объекта недвижимости)			
Лист № ___ Раздела <b>4.1</b>	Всего листов раздела <b>4.1</b> : ___	Всего разделов: ___	Всего листов выписки: ___
<b>07.06.2022.№ 99/2022/471813887</b>			
Кадастровый номер:		<b>47:00:0000000:4</b>	

Учетный номер части	Площадь (м <sup>2</sup> )	Содержание ограничения в использовании или ограничения права на объект недвижимости или обременения объекта недвижимости
1	2	3
565	31	Аренда (в том числе, субаренда), Временные. Дата истечения срока действия временного характера - 04.06.2025
566	25	Аренда (в том числе, субаренда), Временные. Дата истечения срока действия временного характера - 04.06.2025
567	32	Аренда (в том числе, субаренда), Временные. Дата истечения срока действия временного характера - 04.06.2025
568	7	Аренда (в том числе, субаренда), Временные. Дата истечения срока действия временного характера - 04.06.2025
569	12	Аренда (в том числе, субаренда), Временные. Дата истечения срока действия временного характера - 04.06.2025
570	10	Аренда (в том числе, субаренда), Временные. Дата истечения срока действия временного характера - 04.06.2025

571	558	Аренда (в том числе, субаренда), Временные. Дата истечения срока действия временного характера - 04.06.2025
572	1838	Аренда (в том числе, субаренда), Временные. Дата истечения срока действия временного характера - 04.06.2025
573	170	Аренда (в том числе, субаренда), Распоряжение № 881 от 03.04.2020, Временные. Дата истечения срока действия временного характера - 04.08.2025
574	4786	Аренда (в том числе, субаренда), Распоряжение об утверждении проектной документации лесного участка № 1524 от 05.06.2020
575	4254	Аренда (в том числе, субаренда), Распоряжение об утверждении проектной документации лесного участка № 1525 от 05.06.2020
576	3036	Аренда (в том числе, субаренда), Проектная документация лесного участка № 15 от 14.04.2020
577	87523	Аренда (в том числе, субаренда), Проектная документация лесного участка № 48 от 14.04.2020
578	495	Аренда (в том числе, субаренда), Распоряжение об утверждении проектной документации лесного участка № 1533 от 05.06.2020
579	610	Аренда (в том числе, субаренда), Распоряжение об утверждении проектной документации лесного участка № 1534 от 05.06.2020

Государственный регистратор		ФГИС ЕГРН
полное наименование должности	подпись	инициалы, фамилия

М.П.

Раздел 4.1

Выписка из Единого государственного реестра недвижимости об объекте недвижимости  
**Сведения о частях земельного участка**

<b>Земельный участок</b>			
(вид объекта недвижимости)			
Лист № __ Раздела <b>4.1</b>	Всего листов раздела <b>4.1</b> : __	Всего разделов: __	Всего листов выписки: __
<b>07.06.2022 № 99/2022/471813887</b>			
Кадастровый номер:		<b>47:00:000000:4</b>	

Учетный номер части	Площадь (м <sup>2</sup> )	Содержание ограничения в использовании или ограничения права на объект недвижимости или обременения объекта недвижимости
1	2	3
580	11021	Аренда (в том числе, субаренда), Распоряжение об утверждении проектной документации лесного участка № 1530 от 05.06.2020
581	125353	Аренда (в том числе, субаренда), Распоряжение об утверждении проектной документации лесного участка № 1528 от 05.06.2020
582	85672	Аренда (в том числе, субаренда), Распоряжение об утверждении проектной документации лесного участка № 1531 от 05.06.2020
583	14124	Аренда (в том числе, субаренда), Распоряжение об утверждении проектной документации

		лесного участка № 1527 от 05.06.2020
584	1063	Аренда (в том числе, субаренда), Проектная документация лесного участка № 42 от 14.04.2020
585	8830	Аренда (в том числе, субаренда), Распоряжение об утверждении проектной документации лесного участка № 1523 от 05.06.2020
586	13597	Аренда (в том числе, субаренда), Распоряжение об утверждении проектной документации лесного участка № 1522 от 05.06.2020
587	35	Аренда (в том числе, субаренда), Распоряжение об утверждении проектной документации лесного участка № 1325 от 01.06.2020
588	98	Аренда (в том числе, субаренда), Распоряжение об утверждении проектной документации лесного участка № 2403 от 03.09.2020
589	1540	Аренда (в том числе, субаренда), Распоряжение об утверждении проектной документации лесного участка № 182 от 15.02.2021
590	1320	Аренда (в том числе, субаренда), Распоряжение об утверждении проектной документации лесного участка № 183 от 15.02.2021
591	2000	Аренда (в том числе, субаренда), Распоряжение об утверждении проектной документации лесного участка № 181 от 15.02.2021
592	1770	Аренда (в том числе, субаренда), Распоряжение об утверждении проектной документации лесного участка № 2316 от 14.08.2020
593	4865	Аренда (в том числе, субаренда), Распоряжение об утверждении проектной документации лесного участка № 232 от 20.02.2021
594	660	Аренда (в том числе, субаренда), Распоряжение об утверждении проектной документации лесного участка № 2383 от 22.10.2021

Государственный регистратор		ФГИС ЕГРН
полное наименование должности	подпись	инициалы, фамилия

М.П.

Раздел 4.1

Выписка из Единого государственного реестра недвижимости об объекте недвижимости  
Сведения о частях земельного участка

<b>Земельный участок</b>			
(вид объекта недвижимости)			
Лист № __ Раздела <b>4.1</b>	Всего листов раздела <b>4.1</b> : __	Всего разделов: __	Всего листов выписки: __
<b>07.06.2022 № 99/2022/471813887</b>			
Кадастровый номер:		<b>47:00:0000000:4</b>	

Учетный номер части	Площадь (м <sup>2</sup> )	Содержание ограничения в использовании или ограничения права на объект недвижимости или обременения объекта недвижимости
1	2	3
595	8268	Аренда (в том числе, субаренда), Распоряжение об утверждении проектной документации лесного участка № 1095 от 13.04.2022

596	25	Аренда (в том числе, субаренда), Распоряжение об утверждении проектной документации лесного участка № 650 от 03.03.2022
-----	----	---

311

Государственный регистратор		ФГИС ЕГРН
полное наименование должности	подпись	инициалы, фамилия

М.П.

## ФГИС ЕГРН

полное наименование органа регистрации прав

Раздел 1

Выписка из Единого государственного реестра недвижимости об объекте недвижимости

## Сведения о характеристиках объекта недвижимости

На основании запроса от 17.10.2022 г., поступившего на рассмотрение 18.10.2022 г., сообщаем, что согласно записям Единого государственного реестра недвижимости:

<b>Земельный участок</b>			
(вид объекта недвижимости)			
Лист № ___ Раздела <b>1</b>	Всего листов раздела <b>1</b> : ___	Всего разделов: ___	Всего листов выписки: ___
<b>18.10.2022.№ 99/2022/500269061</b>			
Кадастровый номер:		<b>47:10:0000000:23755</b>	

Номер кадастрового квартала:	47:10:0000000
Дата присвоения кадастрового номера:	24.02.2015
Ранее присвоенный государственный учетный номер:	данные отсутствуют
Адрес:	Ленинградская область, Волховский район
Площадь:	121987 +/- 611 кв. м
Кадастровая стоимость, руб.:	496487.09
Кадастровые номера расположенных в пределах земельного участка объектов недвижимости:	47:10:0000000:23847, 47:10:0000000:24137, 47:10:0000000:14517, 47:10:0000000:23702, 47:10:0832002:39, 47:10:0000000:24386, 47:10:0000000:24336, 47:10:0000000:24616
Кадастровые номера объектов недвижимости, из которых образован объект недвижимости:	47:10:0000000:6601
Кадастровые номера образованных объектов недвижимости:	данные отсутствуют
Сведения о включении объекта недвижимости в состав предприятия как имущественного комплекса:	

Государственный регистратор		ФГИС ЕГРН
полное наименование должности	подпись	инициалы, фамилия

М.П.



Выписка из Единого государственного реестра недвижимости об объекте недвижимости  
Сведения о характеристиках объекта недвижимости

<b>Земельный участок</b>			
(вид объекта недвижимости)			
Лист № ____ Раздела <b>1</b>	Всего листов раздела <b>1</b> : ____	Всего разделов: ____	Всего листов выписки: ____
<b>18.10.2022.№ 99/2022/500269061</b>			
Кадастровый номер:		<b>47:10:0000000:23755</b>	

Категория земель:	Земли промышленности, энергетики, транспорта, связи, радиовещания, телевидения, информатики, земли для обеспечения космической деятельности, земли обороны, безопасности и земли иного специального назначения
Виды разрешенного использования:	Для размещения и эксплуатации объектов автомобильного транспорта и объектов дорожного хозяйства
Сведения о кадастровом инженере:	Русанова Елена Петровна №61-11-149
Сведения о лесах, водных объектах и об иных природных объектах, расположенных в пределах земельного участка:	данные отсутствуют
Сведения о том, что земельный участок полностью или частично расположен в границах зоны с особыми условиями использования территории или территории объекта культурного наследия	данные отсутствуют
Сведения о том, что земельный участок расположен в границах особой экономической зоны, территории опережающего социально-экономического развития, зоны территориального развития в Российской Федерации, игровой зоны:	данные отсутствуют
Сведения о том, что земельный участок расположен в границах особо охраняемой природной территории, охотничьих угодий, лесничеств, лесопарков:	данные отсутствуют
Сведения о результатах проведения государственного земельного надзора:	данные отсутствуют
Сведения о расположении земельного участка в границах территории, в отношении которой утвержден проект межевания территории:	данные отсутствуют

Государственный регистратор		ФГИС ЕГРН
полное наименование должности	подпись	инициалы, фамилия

Выписка из Единого государственного реестра недвижимости об объекте недвижимости  
Сведения о характеристиках объекта недвижимости

<b>Земельный участок</b>			
(вид объекта недвижимости)			
Лист № ____ Раздела <b>1</b>	Всего листов раздела <b>1</b> : ____	Всего разделов: ____	Всего листов выписки: ____
<b>18.10.2022.№ 99/2022/500269061</b>			
Кадастровый номер:		<b>47:10:0000000:23755</b>	

Условный номер земельного участка:	данные отсутствуют
Сведения о принятии акта и (или) заключении договора, предусматривающих предоставление в соответствии с земельным законодательством исполнительным органом государственной власти или органом местного самоуправления находящегося в государственной или муниципальной собственности земельного участка для строительства наемного дома социального использования или наемного дома коммерческого использования:	данные отсутствуют
Сведения о том, что земельный участок или земельные участки образованы на основании решения об изъятии земельного участка и (или) расположенного на нем объекта недвижимости для государственных или муниципальных нужд:	данные отсутствуют
Сведения о том, что земельный участок образован из земель или земельного участка, государственная собственность на которые не разграничена:	данные отсутствуют
Сведения о наличии земельного спора о местоположении границ земельных участков:	данные отсутствуют
Статус записи об объекте недвижимости:	Сведения об объекте недвижимости имеют статус "актуальные"
Особые отметки:	Граница земельного участка не установлена в соответствии с требованиями земельного законодательства. Посредством данного земельного участка обеспечен доступ к земельному участку (земельным участкам) с кадастровым номером (кадастровыми номерами) 47:10:0807004:53, 47:10:0807004:54, 47:10:0807004:55, 47:10:0807004:56. Сведения о видах разрешенного использования имеют статус «Актуальные незасвидетельствованные». Право (ограничение права, обременение объекта недвижимости) зарегистрировано на данный объект недвижимости с видами разрешенного использования отсутствует. Сведения необходимые для заполнения раздела 3.1 отсутствуют. Сведения необходимые для заполнения раздела 3.2 отсутствуют.
Получатель выписки:	Валиева Изольда Расульевна

Выписка из Единого государственного реестра недвижимости об объекте недвижимости  
Сведения о зарегистрированных правах

<b>Земельный участок</b>	
(вид объекта недвижимости)	
Лист № ____ Раздела <b>2</b>	Всего листов раздела <b>2</b> : ____
Всего разделов: ____	
Всего листов выписки: ____	
<b>18.10.2022.№ 99/2022/500269061</b>	
Кадастровый номер:	<b>47:10:0000000:23755</b>
1. Правообладатель (правообладатели):	1.1. Ленинградская область
2. Вид, номер и дата государственной регистрации права:	2.1. Собственность, № 47:10:0000000:23755-47/010/2017-1 от 20.12.2017
3. Ограничение прав и обременение объекта недвижимости:	не зарегистрировано
1. Правообладатель (правообладатели):	1.2. Государственное казенное учреждение Ленинградской области "Управление автомобильных дорог Ленинградской области", ИНН: 4716021880
2. Вид, номер и дата государственной регистрации права:	2.2. Постоянное (бессрочное) пользование, № 47:10:0000000:23755-47/050/2022-2 от 18.03.2022
3. Ограничение прав и обременение объекта недвижимости:	не зарегистрировано
4. Договоры участия в долевом строительстве:	данные отсутствуют
5. Заявленные в судебном порядке права требования:	данные отсутствуют
6. Сведения о возражении в отношении зарегистрированного права:	данные отсутствуют
7. Сведения о наличии решения об изъятии объекта недвижимости для государственных и муниципальных нужд:	данные отсутствуют
8. Сведения о невозможности государственной регистрации без личного участия правообладателя или его законного представителя:	
9. Правопритязания и сведения о наличии поступивших, но не рассмотренных заявлений о проведении государственной регистрации права (перехода, прекращения права), ограничения права или обременения объекта недвижимости, сделки в отношении объекта недвижимости:	данные отсутствуют
10. Сведения об осуществлении государственной регистрации сделки, права, ограничения права без необходимого в силу закона согласия третьего лица, органа:	данные отсутствуют
11. Сведения о невозможности государственной регистрации перехода, прекращения, ограничения права на земельный участок из земель сельскохозяйственного назначения:	

Государственный регистратор		ФГИС ЕГРН
полное наименование должности	подпись	инициалы, фамилия

Выписка из Единого государственного реестра недвижимости об объекте недвижимости  
**Описание местоположения земельного участка**

<b>Земельный участок</b>			
<small>(вид объекта недвижимости)</small>			
Лист № ____ Раздела <b>3</b>	Всего листов раздела <b>3</b> : ____	Всего разделов: ____	Всего листов выписки: ____
<b>18.10.2022.№ 99/2022/500269061</b>			
Кадастровый номер:		<b>47:10:0000000:23755</b>	


<b>План (чертеж, схема) земельного участка</b>			
Масштаб 1: данные отсутствуют	Условные обозначения:		

Государственный регистратор		ФГИС ЕГРН
полное наименование должности	подпись	инициалы, фамилия

М.П.

Выписка из Единого государственного реестра недвижимости об объекте недвижимости  
Сведения о частях земельного участка

<b>Земельный участок</b>			
<small>(вид объекта недвижимости)</small>			
Лист № ____ Раздела <b>4</b>	Всего листов раздела <b>4</b> : ____	Всего разделов: ____	Всего листов выписки: ____
<b>18.10.2022.№ 99/2022/500269061</b>			
Кадастровый номер:		<b>47:10:0000000:23755</b>	


План (чертеж, схема) части земельного участка	Учетный номер части: <b>47:10:0000000:23755/1</b>
	
Масштаб 1: данные отсутствуют	Условные обозначения:

Государственный регистратор		ФГИС ЕГРН
полное наименование должности	подпись	инициалы, фамилия

М.П.

Выписка из Единого государственного реестра недвижимости об объекте недвижимости  
Сведения о частях земельного участка

<b>Земельный участок</b>			
<small>(вид объекта недвижимости)</small>			
Лист № ____ Раздела <b>4</b>	Всего листов раздела <b>4</b> : ____	Всего разделов: ____	Всего листов выписки: ____
<b>18.10.2022 № 99/2022/500269061</b>			
Кадастровый номер:		<b>47:10:0000000:23755</b>	


План (чертеж, схема) части земельного участка		Учетный номер части: <b>47:10:0000000:23755/2</b>	
			
Масштаб 1: данные отсутствуют	Условные обозначения:		

Государственный регистратор		ФГИС ЕГРН
полное наименование должности	подпись	инициалы, фамилия

М.П.

Выписка из Единого государственного реестра недвижимости об объекте недвижимости  
Сведения о частях земельного участка

<b>Земельный участок</b>			
(вид объекта недвижимости)			
Лист № ____ Раздела <b>4</b>	Всего листов раздела <b>4</b> : ____	Всего разделов: ____	Всего листов выписки: ____
<b>18.10.2022 № 99/2022/500269061</b>			
Кадастровый номер:		<b>47:10:0000000:23755</b>	


План (чертеж, схема) части земельного участка		Учетный номер части: <b>47:10:0000000:23755/3</b>	
			
Масштаб 1: данные отсутствуют	Условные обозначения:		

Государственный регистратор		ФГИС ЕГРН
полное наименование должности	подпись	инициалы, фамилия

М.П.

Выписка из Единого государственного реестра недвижимости об объекте недвижимости  
Сведения о частях земельного участка

<b>Земельный участок</b>			
(вид объекта недвижимости)			
Лист № ____ Раздела <b>4</b>	Всего листов раздела <b>4</b> : ____	Всего разделов: ____	Всего листов выписки: ____
<b>18.10.2022 № 99/2022/500269061</b>			
Кадастровый номер:		<b>47:10:0000000:23755</b>	

План (чертеж, схема) части земельного участка		Учетный номер части: <b>47:10:0000000:23755/4</b>	
			
Масштаб 1: данные отсутствуют	Условные обозначения:		


Государственный регистратор		ФГИС ЕГРН
полное наименование должности	подпись	инициалы, фамилия

М.П.



Выписка из Единого государственного реестра недвижимости об объекте недвижимости  
Сведения о частях земельного участка

<b>Земельный участок</b>			
(вид объекта недвижимости)			
Лист № ____ Раздела <b>4</b>	Всего листов раздела <b>4</b> : ____	Всего разделов: ____	Всего листов выписки: ____
<b>18.10.2022 № 99/2022/500269061</b>			
Кадастровый номер:		<b>47:10:0000000:23755</b>	

План (чертеж, схема) части земельного участка		Учетный номер части: <b>47:10:0000000:23755/5</b>	
			
Масштаб 1: данные отсутствуют	Условные обозначения:		

Государственный регистратор		ФГИС ЕГРН
полное наименование должности	подпись	инициалы, фамилия

М.П.

Выписка из Единого государственного реестра недвижимости об объекте недвижимости  
Сведения о частях земельного участка

<b>Земельный участок</b>			
(вид объекта недвижимости)			
Лист № ____ Раздела <b>4</b>	Всего листов раздела <b>4</b> : ____	Всего разделов: ____	Всего листов выписки: ____
<b>18.10.2022 № 99/2022/500269061</b>			
Кадастровый номер:		<b>47:10:0000000:23755</b>	

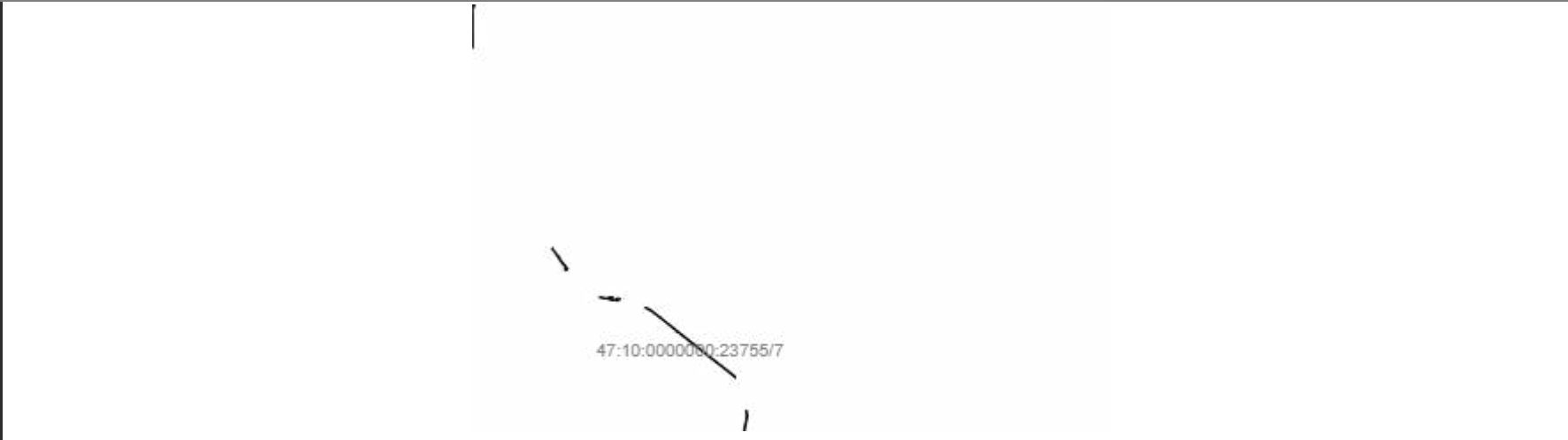
План (чертеж, схема) части земельного участка		Учетный номер части: <b>47:10:0000000:23755/6</b>	
			
Масштаб 1: данные отсутствуют	Условные обозначения:		

Государственный регистратор		ФГИС ЕГРН
полное наименование должности	подпись	инициалы, фамилия

М.П.

Выписка из Единого государственного реестра недвижимости об объекте недвижимости  
Сведения о частях земельного участка

<b>Земельный участок</b>			
(вид объекта недвижимости)			
Лист № ____ Раздела <b>4</b>	Всего листов раздела <b>4</b> : ____	Всего разделов: ____	Всего листов выписки: ____
<b>18.10.2022 № 99/2022/500269061</b>			
Кадастровый номер:		<b>47:10:0000000:23755</b>	


План (чертеж, схема) части земельного участка	Учетный номер части: <b>47:10:0000000:23755/7</b>
	
Масштаб 1: данные отсутствуют	Условные обозначения:

Государственный регистратор		ФГИС ЕГРН
полное наименование должности	подпись	инициалы, фамилия

М.П.

Выписка из Единого государственного реестра недвижимости об объекте недвижимости  
Сведения о частях земельного участка

<b>Земельный участок</b>			
<small>(вид объекта недвижимости)</small>			
Лист № ____ Раздела <b>4</b>	Всего листов раздела <b>4</b> : ____	Всего разделов: ____	Всего листов выписки: ____
<b>18.10.2022 № 99/2022/500269061</b>			
Кадастровый номер:		<b>47:10:0000000:23755</b>	


План (чертеж, схема) части земельного участка		Учетный номер части: <b>47:10:0000000:23755/9</b>	
			
Масштаб 1: данные отсутствуют	Условные обозначения:		

Государственный регистратор		ФГИС ЕГРН
полное наименование должности	подпись	инициалы, фамилия

М.П.

Выписка из Единого государственного реестра недвижимости об объекте недвижимости  
Сведения о частях земельного участка

<b>Земельный участок</b>			
(вид объекта недвижимости)			
Лист № ____ Раздела <b>4</b>	Всего листов раздела <b>4</b> : ____	Всего разделов: ____	Всего листов выписки: ____
<b>18.10.2022 № 99/2022/500269061</b>			
Кадастровый номер:		<b>47:10:0000000:23755</b>	

План (чертеж, схема) части земельного участка		Учетный номер части: <b>47:10:0000000:23755/10</b>	
			
Масштаб 1: данные отсутствуют	Условные обозначения:		

Государственный регистратор		ФГИС ЕГРН
полное наименование должности	подпись	инициалы, фамилия

М.П.

Выписка из Единого государственного реестра недвижимости об объекте недвижимости  
Сведения о частях земельного участка

<b>Земельный участок</b>			
(вид объекта недвижимости)			
Лист № ___ Раздела <b>4.1</b>	Всего листов раздела <b>4.1</b> : ___	Всего разделов: ___	Всего листов выписки: ___
<b>18.10.2022.№ 99/2022/500269061</b>			
Кадастровый номер:		<b>47:10:0000000:23755</b>	

Учетный номер части	Площадь (м <sup>2</sup> )	Содержание ограничения в использовании или ограничения права на объект недвижимости или обременения объекта недвижимости
1	2	3
1	1324	Ограничения прав на земельный участок, предусмотренные статьями 56, 56.1 Земельного кодекса Российской Федерации, Карта (план) № 175/2012 от 25.10.2012, срок действия: 04.06.2015
2	1030	Ограничения прав на земельный участок, предусмотренные статьями 56, 56.1 Земельного кодекса Российской Федерации, Карта (план) № 202/2012 от 20.11.2012, срок действия: 04.06.2015
3	1096	Ограничения прав на земельный участок, предусмотренные статьями 56, 56.1 Земельного кодекса Российской Федерации, Карта (план) № 1982 от 08.06.2012, срок действия: 10.06.2015
4	1324	Ограничения прав на земельный участок, предусмотренные статьями 56, 56.1 Земельного кодекса Российской Федерации, Карта (план) № 171/2012 от 25.10.2012, срок действия: 10.06.2015
5	955	Ограничения прав на земельный участок, предусмотренные статьями 56, 56.1 Земельного кодекса Российской Федерации, Карта (план) № 207/2012 от 20.11.2012, срок действия: 04.06.2015
6	970	Ограничения прав на земельный участок, предусмотренные статьями 56, 56.1 Земельного кодекса Российской Федерации, Карта (план) объекта землеустройства № 1986 от 18.10.2013, срок действия: 07.08.2015
7	11374	Ограничения прав на земельный участок, предусмотренные статьями 56, 56.1 Земельного кодекса Российской Федерации, Текстовое и графическое описание местоположения границ территории объекта культурного наследия или зон с особыми условиями использования территорий с перечнем координат характерных точек этих границ № - от 25.08.2017, срок действия: 04.09.2017
8	493	Ограничения прав на земельный участок, предусмотренные статьями 56, 56.1 Земельного кодекса Российской Федерации, Текстовое и графическое описание местоположения границ территории объекта культурного наследия или зон с особыми условиями использования территорий с перечнем координат характерных точек этих границ № - от 25.08.2017, срок действия: 04.09.2017

9	0	Ограничения прав на земельный участок, предусмотренные статьями 56, 56.1 Земельного кодекса Российской Федерации, Доверенность № 78/130-н/78-2019-7-1285 от 24.09.2020, срок действия: 29.01.2021
10	7358	Ограничения прав на земельный участок, предусмотренные статьями 56, 56.1 Земельного кодекса Российской Федерации, Доверенность № 78/130-н/78-2019-7-1285 от 24.09.2020, срок действия: 01.02.2022

Государственный регистратор		ФГИС ЕГРН
полное наименование должности	подпись	инициалы, фамилия

М.П.

Выписка из Единого государственного реестра недвижимости об объекте недвижимости  
Сведения о частях земельного участка

<b>Земельный участок</b>				
(вид объекта недвижимости)				
Лист № ____ Раздела <b>4.2</b>		Всего листов раздела <b>4.2</b> : ____		Всего разделов: ____
Всего листов выписки: ____				
<b>18.10.2022.№ 99/2022/500269061</b>				
Кадастровый номер:			<b>47:10:0000000:23755</b>	
Сведения о характерных точках границы части (частей) земельного участка				
Учетный номер части: 1				
Система координат: Местная 167				
Зона №				
Номер точки	Координаты, м		Описание закрепления на местности	Средняя квадратическая погрешность определения координат характерных точек границы части земельного участка, м
	X	Y		
1	2	3	4	5
1	456667.1	2340124.99	данные отсутствуют	данные отсутствуют
1	456667.1	2340124.99	данные отсутствуют	данные отсутствуют
2	456704.3	2340124.53	данные отсутствуют	данные отсутствуют
3	456713.62	2340143.41	данные отсутствуют	данные отсутствуют
4	456667.29	2340144	данные отсутствуют	данные отсутствуют
5	456643.96	2340144.17	данные отсутствуют	данные отсутствуют
6	456634.61	2340125.24	данные отсутствуют	данные отсутствуют
Государственный регистратор			ФГИС ЕГРН	
полное наименование должности			подпись	
			инициалы, фамилия	

М.П.



Выписка из Единого государственного реестра недвижимости об объекте недвижимости  
Сведения о частях земельного участка

<b>Земельный участок</b>				
(вид объекта недвижимости)				
Лист № ____ Раздела <b>4.2</b>		Всего листов раздела <b>4.2</b> : ____		Всего разделов: ____
Всего листов выписки: ____				
<b>18.10.2022.№ 99/2022/500269061</b>				
Кадастровый номер:			<b>47:10:0000000:23755</b>	
Сведения о характерных точках границы части (частей) земельного участка				
Учетный номер части: 2				
Система координат: Местная 167				
Зона №				
Номер точки	Координаты, м		Описание закрепления на местности	Средняя квадратическая погрешность определения координат характерных точек границы части земельного участка, м
	X	Y		
1	2	3	4	5
4	456667.29	2340144	данные отсутствуют	данные отсутствуют
7	456665.53	2340125.01	данные отсутствуют	данные отсутствуют
7	456665.53	2340125.01	данные отсутствуют	данные отсутствуют
8	456674.62	2340143.9	данные отсутствуют	данные отсутствуют
9	456620.46	2340144.35	данные отсутствуют	данные отсутствуют
10	456611.28	2340125.42	данные отсутствуют	данные отсутствуют
Государственный регистратор			ФГИС ЕГРН	
полное наименование должности			подпись	
			инициалы, фамилия	

М.П.

Выписка из Единого государственного реестра недвижимости об объекте недвижимости  
Сведения о частях земельного участка

<b>Земельный участок</b>				
(вид объекта недвижимости)				
Лист № ____ Раздела <b>4.2</b>		Всего листов раздела <b>4.2</b> : ____		Всего разделов: ____
Всего листов выписки: ____				
<b>18.10.2022.№ 99/2022/500269061</b>				
Кадастровый номер:			<b>47:10:0000000:23755</b>	
Сведения о характерных точках границы части (частей) земельного участка				
Учетный номер части: 3				
Система координат: Местная 167				
Зона №				
Номер точки	Координаты, м		Описание закрепления на местности	Средняя квадратическая погрешность определения координат характерных точек границы части земельного участка, м
	X	Y		
1	2	3	4	5
11	457332.93	2340122.12	данные отсутствуют	данные отсутствуют
11	457332.93	2340122.12	данные отсутствуют	данные отсутствуют
12	457353.83	2340124.6	данные отсутствуют	данные отсутствуют
13	457377.89	2340127.29	данные отсутствуют	данные отсутствуют
14	457392.07	2340140.79	данные отсутствуют	данные отсутствуют
15	457401.64	2340149.67	данные отсутствуют	данные отсутствуют
16	457394.85	2340148.29	данные отсутствуют	данные отсутствуют
17	457351.64	2340143.48	данные отсутствуют	данные отсутствуют
18	457343.58	2340142.52	данные отсутствуют	данные отсутствуют
19	457320.56	2340120.6	данные отсутствуют	данные отсутствуют
Государственный регистратор			ФГИС ЕГРН	
полное наименование должности			подпись	
			инициалы, фамилия	

М.П.

Выписка из Единого государственного реестра недвижимости об объекте недвижимости  
Сведения о частях земельного участка

<b>Земельный участок</b>				
(вид объекта недвижимости)				
Лист № ____ Раздела <b>4.2</b>		Всего листов раздела <b>4.2</b> : ____		Всего разделов: ____
Всего листов выписки: ____				
<b>18.10.2022.№ 99/2022/500269061</b>				
Кадастровый номер:			<b>47:10:0000000:23755</b>	
Сведения о характерных точках границы части (частей) земельного участка				
Учетный номер части: 4				
Система координат: Местная 167				
Зона №				
Номер точки	Координаты, м		Описание закрепления на местности	Средняя квадратическая погрешность определения координат характерных точек границы части земельного участка, м
	X	Y		
1	2	3	4	5
1	456667.1	2340124.99	данные отсутствуют	данные отсутствуют
1	456667.1	2340124.99	данные отсутствуют	данные отсутствуют
4	456667.29	2340144	данные отсутствуют	данные отсутствуют
20	456727.26	2340124.23	данные отсутствуют	данные отсутствуют
21	456736.59	2340143.12	данные отсутствуют	данные отсутствуют
22	456666.93	2340143.99	данные отсутствуют	данные отсутствуют
23	456657.57	2340125.07	данные отсутствуют	данные отсутствуют
Государственный регистратор			ФГИС ЕГРН	
полное наименование должности			подпись	
			инициалы, фамилия	

М.П.

Выписка из Единого государственного реестра недвижимости об объекте недвижимости  
Сведения о частях земельного участка

<b>Земельный участок</b>				
(вид объекта недвижимости)				
Лист № ____ Раздела <b>4.2</b>		Всего листов раздела <b>4.2</b> : ____		Всего разделов: ____
Всего листов выписки: ____				
<b>18.10.2022.№ 99/2022/500269061</b>				
Кадастровый номер:			<b>47:10:0000000:23755</b>	
Сведения о характерных точках границы части (частей) земельного участка				
Учетный номер части: 5				
Система координат: Местная 167				
Зона №				
Номер точки	Координаты, м		Описание закрепления на местности	Средняя квадратическая погрешность определения координат характерных точек границы части земельного участка, м
	X	Y		
1	2	3	4	5
24	456640.29	2340125.2	данные отсутствуют	данные отсутствуют
24	456640.29	2340125.2	данные отсутствуют	данные отсутствуют
25	456649.42	2340144.13	данные отсутствуют	данные отсутствуют
26	456599.12	2340144.51	данные отсутствуют	данные отсутствуют
27	456590.05	2340125.58	данные отсутствуют	данные отсутствуют
Государственный регистратор			ФГИС ЕГРН	
полное наименование должности			подпись	
			инициалы, фамилия	

М.П.

Выписка из Единого государственного реестра недвижимости об объекте недвижимости  
Сведения о частях земельного участка

<b>Земельный участок</b>				
(вид объекта недвижимости)				
Лист № ____ Раздела <b>4.2</b>		Всего листов раздела <b>4.2</b> : ____		Всего разделов: ____
Всего листов выписки: ____				
<b>18.10.2022.№ 99/2022/500269061</b>				
Кадастровый номер:			<b>47:10:0000000:23755</b>	
Сведения о характерных точках границы части (частей) земельного участка				
Учетный номер части: 6				
Система координат: Местная 167				
Зона №				
Номер точки	Координаты, м		Описание закрепления на местности	Средняя квадратическая погрешность определения координат характерных точек границы части земельного участка, м
	X	Y		
1	2	3	4	5
28	457441.47	2340138.1	данные отсутствуют	данные отсутствуют
28	457441.47	2340138.1	данные отсутствуют	данные отсутствуют
29	457455.1	2340140.48	данные отсутствуют	данные отсутствуют
30	457471.73	2340144.2	данные отсутствуют	данные отсутствуют
31	457490.33	2340148.71	данные отсутствуют	данные отсутствуют
32	457489.4	2340153.23	данные отсутствуют	данные отсутствуют
33	457487.11	2340163.11	данные отсутствуют	данные отсутствуют
34	457486.03	2340167.72	данные отсутствуют	данные отсутствуют
35	457467.34	2340163.11	данные отсутствуют	данные отсутствуют
36	457451.66	2340159.63	данные отсутствуют	данные отсутствуют
37	457437.22	2340156.82	данные отсутствуют	данные отсутствуют
38	457438.38	2340151.82	данные отсутствуют	данные отсутствуют
39	457440.82	2340141.32	данные отсутствуют	данные отсутствуют

Государственный регистратор		ФГИС ЕГРН
полное наименование должности	подпись	инициалы, фамилия

М.П.

Выписка из Единого государственного реестра недвижимости об объекте недвижимости  
Сведения о частях земельного участка

<b>Земельный участок</b>				
(вид объекта недвижимости)				
Лист № ____ Раздела <b>4.2</b>		Всего листов раздела <b>4.2</b> : ____		Всего разделов: ____
Всего листов выписки: ____				
<b>18.10.2022.№ 99/2022/500269061</b>				
Кадастровый номер:			<b>47:10:0000000:23755</b>	
Сведения о характерных точках границы части (частей) земельного участка				
Учетный номер части: 7				
Система координат: Местная 167				
Зона №				
Номер точки	Координаты, м		Описание закрепления на местности	Средняя квадратическая погрешность определения координат характерных точек границы части земельного участка, м
	X	Y		
1	2	3	4	5
40	453955.87	2341283.41	данные отсутствуют	данные отсутствуют
40	453955.87	2341283.41	данные отсутствуют	данные отсутствуют
41	453959.58	2341285.32	данные отсутствуют	данные отсутствуют
42	453956.69	2341291.48	данные отсутствуют	данные отсутствуют
43	453946.25	2341348.1	данные отсутствуют	данные отсутствуют
44	453940.94	2341372.3	данные отсутствуют	данные отсутствуют
45	453929.23	2341420.38	данные отсутствуют	данные отсутствуют
46	453946.89	2341447.95	данные отсутствуют	данные отсутствуют
47	453945.28	2341459.4	данные отсутствуют	данные отсутствуют
48	453942.07	2341479.41	данные отсутствуют	данные отсутствуют
49	453922.66	2341449.05	данные отсутствуют	данные отсутствуют
50	453927.31	2341424.27	данные отсутствуют	данные отсутствуют
51	453932.69	2341395.54	данные отсутствуют	данные отсутствуют
52	453942.58	2341349.64	данные отсутствуют	данные отсутствуют
53	453954.51	2341288.28	данные отсутствуют	данные отсутствуют
54	456615.43	2340144.39	данные отсутствуют	данные отсутствуют
Государственный регистратор			ФГИС ЕГРН	
полное наименование должности			подпись	
			инициалы, фамилия	

Выписка из Единого государственного реестра недвижимости об объекте недвижимости  
Сведения о частях земельного участка

<b>Земельный участок</b>			
(вид объекта недвижимости)			
Лист № ___ Раздела <b>4.2</b>	Всего листов раздела <b>4.2</b> : ___	Всего разделов: ___	Всего листов выписки: ___
<b>18.10.2022 № 99/2022/500269061</b>			
Кадастровый номер:		<b>47:10:0000000:23755</b>	

Номер точки	Координаты, м		Описание закрепления на местности	Средняя квадратическая погрешность определения координат характерных точек границы части земельного участка, м
	X	Y		
1	2	3	4	5
54	456615.43	2340144.39	данные отсутствуют	данные отсутствуют
55	456592.77	2340144.57	данные отсутствуют	данные отсутствуют
56	456584.91	2340125.62	данные отсутствуют	данные отсутствуют
57	456607.56	2340125.45	данные отсутствуют	данные отсутствуют
58	456527.67	2340128.6	данные отсутствуют	данные отсутствуют
58	456527.67	2340128.6	данные отсутствуют	данные отсутствуют
59	456265.26	2340129.83	данные отсутствуют	данные отсутствуют
60	456220.59	2340129.39	данные отсутствуют	данные отсутствуют
61	456321.57	2340128.14	данные отсутствуют	данные отсутствуют
62	456455.32	2340126.61	данные отсутствуют	данные отсутствуют
63	456578.04	2340125.67	данные отсутствуют	данные отсутствуют
64	454402.58	2340852.2	данные отсутствуют	данные отсутствуют
64	454402.58	2340852.2	данные отсутствуют	данные отсутствуют
65	454345.41	2340895.86	данные отсутствуют	данные отсутствуют
66	454335.14	2340907.05	данные отсутствуют	данные отсутствуют
67	454323.62	2340915.21	данные отсутствуют	данные отсутствуют
68	454313.89	2340918.54	данные отсутствуют	данные отсутствуют
Государственный регистратор				ФГИС ЕГРН
полное наименование должности			подпись	инициалы, фамилия

М.П.

Выписка из Единого государственного реестра недвижимости об объекте недвижимости  
Сведения о частях земельного участка

<b>Земельный участок</b>			
(вид объекта недвижимости)			
Лист № ____ Раздела <b>4.2</b>	Всего листов раздела <b>4.2</b> : ____	Всего разделов: ____	Всего листов выписки: ____
<b>18.10.2022 № 99/2022/500269061</b>			
Кадастровый номер:		<b>47:10:0000000:23755</b>	

Номер точки	Координаты, м		Описание закрепления на местности	Средняя квадратическая погрешность определения координат характерных точек границы части земельного участка, м
	X	Y		
1	2	3	4	5
69	454247.59	2340967.28	данные отсутствуют	данные отсутствуют
70	454210.8	2340995.22	данные отсутствуют	данные отсутствуют
71	454197.94	2340978.84	данные отсутствуют	данные отсутствуют
72	454214.08	2340965.4	данные отсутствуют	данные отсутствуют
73	454227.03	2340981.9	данные отсутствуют	данные отсутствуют
74	454263.58	2340943.41	данные отсутствуют	данные отсутствуют
75	453958.52	2341365.46	данные отсутствуют	данные отсутствуют
75	453958.52	2341365.46	данные отсутствуют	данные отсутствуют
76	453951.53	2341415.08	данные отсутствуют	данные отсутствуют
77	453948.94	2341397.35	данные отсутствуют	данные отсутствуют
78	453852.52	2341736.39	данные отсутствуют	данные отсутствуют
78	453852.52	2341736.39	данные отсутствуют	данные отсутствуют
79	453637.58	2342011.07	данные отсутствуют	данные отсутствуют
80	453335.99	2342395.19	данные отсутствуют	данные отсутствуют
81	453240.13	2342518.37	данные отсутствуют	данные отсутствуют
82	453221.14	2342524.81	данные отсутствуют	данные отсутствуют
83	453230.94	2342516.75	данные отсутствуют	данные отсутствуют
Государственный регистратор				ФГИС ЕГРН
полное наименование должности			подпись	инициалы, фамилия

М.П.



Выписка из Единого государственного реестра недвижимости об объекте недвижимости  
Сведения о частях земельного участка

<b>Земельный участок</b>			
(вид объекта недвижимости)			
Лист № ____ Раздела <b>4.2</b>	Всего листов раздела <b>4.2</b> : ____	Всего разделов: ____	Всего листов выписки: ____
<b>18.10.2022 № 99/2022/500269061</b>			
Кадастровый номер:		<b>47:10:0000000:23755</b>	

Номер точки	Координаты, м		Описание закрепления на местности	Средняя квадратическая погрешность определения координат характерных точек границы части земельного участка, м
	X	Y		
1	2	3	4	5
84	453278.45	2342460.82	данные отсутствуют	данные отсутствуют
85	453426.09	2342268.93	данные отсутствуют	данные отсутствуют
86	453619.69	2342023.03	данные отсутствуют	данные отсутствуют
87	453640.24	2341997.83	данные отсутствуют	данные отсутствуют
88	453642.82	2341983.82	данные отсутствуют	данные отсутствуют
89	453646.7	2341978.61	данные отсутствуют	данные отсутствуют
90	453651.71	2341975.7	данные отсутствуют	данные отсутствуют
91	453658.01	2341974.41	данные отсутствуют	данные отсутствуют
92	453663.11	2341970.7	данные отсутствуют	данные отсутствуют
93	453768.28	2341840.23	данные отсутствуют	данные отсутствуют
94	453812.2	2341784.18	данные отсутствуют	данные отсутствуют
95	453841.82	2341739.18	данные отсутствуют	данные отсутствуют
96	453861.4	2341699.79	данные отсутствуют	данные отсутствуют
97	452740.57	2342600.48	данные отсутствуют	данные отсутствуют
97	452740.57	2342600.48	данные отсутствуют	данные отсутствуют
98	452842.78	2342621	данные отсутствуют	данные отсутствуют
99	452883.61	2342625.43	данные отсутствуют	данные отсутствуют
Государственный регистратор				ФГИС ЕГРН
полное наименование должности			подпись	инициалы, фамилия

Выписка из Единого государственного реестра недвижимости об объекте недвижимости  
Сведения о частях земельного участка

<b>Земельный участок</b>			
(вид объекта недвижимости)			
Лист № ____ Раздела <b>4.2</b>	Всего листов раздела <b>4.2</b> : ____	Всего разделов: ____	Всего листов выписки: ____
<b>18.10.2022 № 99/2022/500269061</b>			
Кадастровый номер:		<b>47:10:0000000:23755</b>	

Номер точки	Координаты, м		Описание закрепления на местности	Средняя квадратическая погрешность определения координат характерных точек границы части земельного участка, м
	X	Y		
1	2	3	4	5
100	452932.37	2342622.04	данные отсутствуют	данные отсутствуют
101	452933.4	2342621.82	данные отсутствуют	данные отсутствуют
102	452885.4	2342637.86	данные отсутствуют	данные отсутствуют
103	452740.21	2342608.04	данные отсутствуют	данные отсутствуют

Государственный регистратор		ФГИС ЕГРН
полное наименование должности	подпись	инициалы, фамилия

М.П.

Выписка из Единого государственного реестра недвижимости об объекте недвижимости  
Сведения о частях земельного участка

<b>Земельный участок</b>				
(вид объекта недвижимости)				
Лист № ____ Раздела <b>4.2</b>		Всего листов раздела <b>4.2</b> : ____		Всего разделов: ____
Всего листов выписки: ____				
<b>18.10.2022 № 99/2022/500269061</b>				
Кадастровый номер:			<b>47:10:0000000:23755</b>	
Сведения о характерных точках границы части (частей) земельного участка				
Учетный номер части: 8				
Система координат:				
Зона №				
Номер точки	Координаты, м		Описание закрепления на местности	Средняя квадратическая погрешность определения координат характерных точек границы части земельного участка, м
	X	Y		
1	2	3	4	5
Государственный регистратор			ФГИС ЕГРН	
полное наименование должности			подпись	
			инициалы, фамилия	

М.П.

Выписка из Единого государственного реестра недвижимости об объекте недвижимости  
Сведения о частях земельного участка

<b>Земельный участок</b>				
(вид объекта недвижимости)				
Лист № ____ Раздела <b>4.2</b>		Всего листов раздела <b>4.2</b> : ____		Всего разделов: ____
Всего листов выписки: ____				
<b>18.10.2022.№ 99/2022/500269061</b>				
Кадастровый номер:			<b>47:10:0000000:23755</b>	
Сведения о характерных точках границы части (частей) земельного участка				
Учетный номер части: 9				
Система координат: Местная 167				
Зона №				
Номер точки	Координаты, м		Описание закрепления на местности	Средняя квадратическая погрешность определения координат характерных точек границы части земельного участка, м
	X	Y		
1	2	3	4	5
104	457499.12	2340150.85	данные отсутствуют	данные отсутствуют
104	457499.12	2340150.85	данные отсутствуют	данные отсутствуют
105	457506.76	2340152.7	данные отсутствуют	данные отсутствуют
106	457598.16	2340180.42	данные отсутствуют	данные отсутствуют
107	457605.87	2340182.82	данные отсутствуют	данные отсутствуют
108	457629.86	2340192.38	данные отсутствуют	данные отсутствуют
109	457600.59	2340190.54	данные отсутствуют	данные отсутствуют
110	457561.9	2340177.06	данные отсутствуют	данные отсутствуют
111	457521.69	2340165.17	данные отсутствуют	данные отсутствуют

Государственный регистратор		ФГИС ЕГРН
полное наименование должности	подпись	инициалы, фамилия

М.П.

Выписка из Единого государственного реестра недвижимости об объекте недвижимости  
Сведения о частях земельного участка

<b>Земельный участок</b>				
(вид объекта недвижимости)				
Лист № ____ Раздела <b>4.2</b>		Всего листов раздела <b>4.2</b> : ____		Всего разделов: ____
Всего листов выписки: ____				
<b>18.10.2022.№ 99/2022/500269061</b>				
Кадастровый номер:			<b>47:10:0000000:23755</b>	
Сведения о характерных точках границы части (частей) земельного участка				
Учетный номер части: 10				
Система координат: Местная 167				
Зона №				
Номер точки	Координаты, м		Описание закрепления на местности	Средняя квадратическая погрешность определения координат характерных точек границы части земельного участка, м
	X	Y		
1	2	3	4	5
11	457332.93	2340122.12	данные отсутствуют	данные отсутствуют
12	457353.83	2340124.6	данные отсутствуют	данные отсутствуют
16	457394.85	2340148.29	данные отсутствуют	данные отсутствуют
17	457351.64	2340143.48	данные отсутствуют	данные отсутствуют
29	457455.1	2340140.48	данные отсутствуют	данные отсутствуют
30	457471.73	2340144.2	данные отсутствуют	данные отсутствуют
35	457467.34	2340163.11	данные отсутствуют	данные отсутствуют
36	457451.66	2340159.63	данные отсутствуют	данные отсутствуют
105	457506.76	2340152.7	данные отсутствуют	данные отсутствуют
106	457598.16	2340180.42	данные отсутствуют	данные отсутствуют
107	457605.87	2340182.82	данные отсутствуют	данные отсутствуют
112	457670.07	2340232.49	данные отсутствуют	данные отсутствуют
112	457670.07	2340232.49	данные отсутствуют	данные отсутствуют
113	457645.07	2340220.04	данные отсутствуют	данные отсутствуют
114	457604.02	2340204.13	данные отсутствуют	данные отсутствуют
115	457587.36	2340198.27	данные отсутствуют	данные отсутствуют
Государственный регистратор			ФГИС ЕГРН	
полное наименование должности			подпись	
			инициалы, фамилия	

Выписка из Единого государственного реестра недвижимости об объекте недвижимости  
Сведения о частях земельного участка

<b>Земельный участок</b>			
(вид объекта недвижимости)			
Лист № ____ Раздела <b>4.2</b>	Всего листов раздела <b>4.2</b> : ____	Всего разделов: ____	Всего листов выписки: ____
<b>18.10.2022 № 99/2022/500269061</b>			
Кадастровый номер:		<b>47:10:0000000:23755</b>	

Номер точки	Координаты, м		Описание закрепления на местности	Средняя квадратическая погрешность определения координат характерных точек границы части земельного участка, м
	X	Y		
1	2	3	4	5
116	457536.64	2340181.6	данные отсутствуют	данные отсутствуют
117	457501.93	2340171.64	данные отсутствуют	данные отсутствуют
118	457427.92	2340155.02	данные отсутствуют	данные отсутствуют
119	457330.64	2340140.99	данные отсутствуют	данные отсутствуют
120	457312.87	2340138.8	данные отсутствуют	данные отсутствуют
121	457313.91	2340134.13	данные отсутствуют	данные отсутствуют
122	457317.26	2340120.2	данные отсутствуют	данные отсутствуют
123	457397.81	2340129.51	данные отсутствуют	данные отсутствуют
124	457431.44	2340136.35	данные отсутствуют	данные отсутствуют
125	457655.81	2340202.72	данные отсутствуют	данные отсутствуют
126	457684.66	2340216.34	данные отсутствуют	данные отсутствуют

Государственный регистратор		ФГИС ЕГРН
полное наименование должности	подпись	инициалы, фамилия

М.П.

343  
Сведения выписки из Единого государственного реестра недвижимости об объекте недвижимости  
(земельный участок)

Реквизиты выписки

Наименование	Значение
Дата формирования выписки	17.10.2022
Регистрационный номер	****-*** / ****-*****

Реквизиты поступившего запроса

Наименование	Значение
Дата поступившего запроса	17.10.2022
Дата получения запроса органом регистрации прав	17.10.2022

Сведения об объекте недвижимости - земельном участке

Наименование	Значение
Дата постановки на учет/ регистрации	21.10.2004 0:00:00
Кадастровый номер	47:10:0001001:8
Номер кадастрового квартала	47:10:0000000
Вид объекта недвижимости	002001001000, Земельный участок
Вид земельного участка	02, Единое землепользование
Дата постановки по документу	21.10.2004
Ранее присвоенные номера	03, Кадастровый номер, 47:10:00-01-001:0008
Единое землепользование	47:10:0712001:118, 47:10:0712001:119, 47:10:0712001:7
Вид категории	003003000000, Земли промышленности, энергетики, транспорта, связи, радиовещания, телевидения, информатики, земли для обеспечения космической деятельности, земли обороны, безопасности и земли иного специального назначения
По документу	для эксплуатации газопровода-отвода к Сясьскому ЦБК г.Сясьстрой (0-10,1км)
Площадь	009, Уточненная площадь
Значение в кв. метрах	169
Погрешность	0
Адрес в соответствии с ФИАС (Текст)	Ленинградская область, Волховский муниципальный район, Сясьстройское городское поселение
Сведения о расположении земельного участка полностью или частично в границах зоны с особыми условиями использования территории или территории объекта культурного наследия	47:00-6.235, 47:10-6.655
Кадастровая стоимость	839.93
Сведения о части земельного участка	
Порядковый номер части	1
Отметка содержания собственности	нет
Дата внесения	12.08.2015
Площадь	002, Общая площадь
Значение в кв. метрах	90
Сведения о части земельного участка	
Порядковый номер части	2
Дата внесения	15.02.2021
Площадь	002, Общая площадь
Номер	47:00-6.235
Номер контура	2
Порядковый номер элемента контура	1
Порядковый номер точки1 в элементе	1
Порядковый номер точки2 в элементе	2
Дирекционный угол	55°46.2`
Горизонтальное проложение, м	5.3
Номер контура	2
Порядковый номер элемента контура	1
Порядковый номер точки1 в элементе	2
Порядковый номер точки2 в элементе	3

Документ-основание	344	558301010000, Доверенность Доверенность, 78/130-н/78-2019-7-1285, 2020-09-24
Документ-основание		558221040000, Документ, содержащий необходимые для внесения в государственный кадастр недвижимости сведения об установлении или изменении территориальной зоны или зоны с особыми условиями использования территорий, либо об отмене установления такой зоны Документ, содержащий необходимые для внесения в государственный кадастр недвижимости сведения об установлении или изменении территориальной зоны или зоны с особыми условиями использования территорий, либо об отмене установления такой зоны, PVD-0123/2020-12606, 2020-10-11
Документ-основание		558221990000, Иной документ, содержащий описание объекта Иной документ, содержащий описание объекта, PVD-0123/2020-12606, 2020-10-11
starting_date		2022-02-01

#### Сведения о правах и правообладателях

Наименование	Значение
Сведения о праве и правообладателях	
Дата постановки на учет/ регистрации	05.07.2007 0:00:00
Вид зарегистрированного вещного права	001001000000, Собственность
Номер регистрации вещного права	47-78-01/009/2007-411
Сведения о правообладателе	Российская Федерация

#### Ограничения прав и обременения объекта недвижимости

Наименование	Значение
Ограничение права и обременение объекта недвижимости	
Дата постановки на учет/ регистрации	03.08.2007 0:00:00
Номер регистрации ограничения права или обременения объекта недвижимости	47-78-01/009/2007-415
Вид зарегистрированного ограничения права или обременения объекта недвижимости	022006000000, Аренда
Дата начала действия	01.10.2006
Дата прекращения действия	30.09.2055
Срок действия ограничения/обременения (Продолжительность)	с 01.10.2006 по 30.09.2055
Номер реестровой записи	47:10:0001001:8-47.RRIGHTS.E.29255001
Номер регистрации вещного права	47-78-01/009/2007-411
Сведения о правообладателе	Публичное акционерное общество "Газпром" 7736050003
Документ-основание	558401010209, Договор аренды (субаренды) Договор аренды земельного участка, 137-Н, 2007-04-23, 47-78-01/009/2007-415 2007-08-03T00:00:00+04:00
Документ-основание	558401010216, Дополнительное соглашение (соглашение об изменении условий договора) к договору Дополнительное соглашение к договору аренды земельных участков, 1, 2014-12-26, 47:10:0200001:1-47.RRIGHTS.E.663978001, 47:10:0200001:1-47/010/2020-1 2015-03-25T17:03:48+03:00

#### Сведения о сделках

Наименование	Значение
Сведения о сделке	
Вид сделки	454009000000, Дополнительное соглашение



Филиал Федерального государственного бюджетного учреждения «Федеральная кадастровая палата федеральной службы государственной регистрации, кадастра и картографии» по Ленинградской области  
полное наименование органа регистрации прав

Выписка из Единого государственного реестра недвижимости об основных характеристиках и зарегистрированных правах на объект недвижимости  
Сведения об основных характеристиках объекта недвижимости

На основании запроса от 02.11.2022, поступившего на рассмотрение 03.11.2022, сообщаем, что согласно записям Единого государственного реестра недвижимости:

Раздел 1 Лист 1

Земельный участок			
вид объекта недвижимости			
Лист № 1 раздела 1	Всего листов раздела 1: 1	Всего разделов: 3	Всего листов выписки: 4
07.11.2022г. № КУВИ-001/2022-195224175			
Кадастровый номер:		47:10:0001001:25(Единое землепользование)	
Номер кадастрового квартала:	47:10:0000000		
Дата присвоения кадастрового номера:	28.09.2004		
Ранее присвоенный государственный учетный номер:	данные отсутствуют		
Местоположение:	Ленинградская область, Волховский район		
Площадь, м2:	4986 +/- 0		
Кадастровая стоимость, руб:	1237575.06		
Кадастровые номера расположенных в пределах земельного участка объектов недвижимости:	47:10:0000000:24137		
Категория земель:	Земли промышленности, энергетики, транспорта, связи, радиовещания, телевидения, информатики, земли для обеспечения космической деятельности, земли обороны, безопасности и земли иного специального назначения		
Виды разрешенного использования:	под ГРС и газопровод-отвод к Сясьскому ЦБК		
Статус записи об объекте недвижимости:	Сведения об объекте недвижимости имеют статус "актуальные, ранее учтенные"		
Особые отметки:	Кадастровые номера обособленных (условных) участков, входящих в единое землепользование: 47:10:0804001:35, 47:10:0804001:36, 47:10:0804001:37, 47:10:0804001:39, 47:10:0804001:40.		
Получатель выписки:	Григорьева Юлия Николаевна, действующий(ая) на основании документа "" Администрация МО "Сясьстройское городское поселение"		



ДОКУМЕНТ ПОДПИСАН  
ЭЛЕКТРОННОЙ ПОДПИСЬЮ

Сертификат: 64575127400433833109200328139839306360

Владелец: ФЕДЕРАЛЬНАЯ СЛУЖБА ГОСУДАРСТВЕННОЙ  
РЕГИСТРАЦИИ, КАДАСТРА И КАРТОГРАФИИ  
Действителен: с 17.05.2022 по 10.08.2023

полное наименование должности

инициалы, фамилия

## Выписка из Единого государственного реестра недвижимости об основных характеристиках и зарегистрированных правах на объект недвижимости

## Сведения о зарегистрированных правах

Земельный участок			
вид объекта недвижимости			
Лист № 1 раздела 2	Всего листов раздела 2: 2	Всего разделов: 3	Всего листов выписки: 4
07.11.2022г. № КУВИ-001/2022-195224175			
Кадастровый номер:		47:10:0001001:25(Единое землепользование)	

1	Правообладатель (правообладатели):	1.1	Российская Федерация
2	Вид, номер, дата и время государственной регистрации права:	2.1	Собственность 47-47-01/001/2012-229 06.03.2012 00:00:00
4	Сведения об осуществлении государственной регистрации сделки, права, ограничения права без необходимого в силу закона согласия третьего лица, органа:	4.1	данные отсутствуют
5	Ограничение прав и обременение объекта недвижимости:		
5.1	вид:	Аренда	
	дата государственной регистрации:	24.09.2019 15:12:29	
	номер государственной регистрации:	47:10:0001001:25-47/010/2019-2	
	срок, на который установлены ограничение прав и обременение объекта недвижимости:	Срок действия с 24.09.2019 по 24.09.2068 с 24.09.2019 на 49 лет	
	лицо, в пользу которого установлены ограничение прав и обременение объекта недвижимости:	Публичное акционерное общество "Газпром", ИНН: 7736050003	
	основание государственной регистрации:	Договор аренды земельных участков, № 567-ГП, выдан 29.03.2019, дата государственной регистрации: 24.09.2019, номер государственной регистрации: 47:10:0001001:25-47/010/2019-1	
	сведения об осуществлении государственной регистрации сделки, права, ограничения права без необходимого в силу закона согласия третьего лица, органа:	данные отсутствуют	
	сведения об управляющем залогом и о договоре управления залогом, если такой договор заключен для управления ипотекой:	данные отсутствуют	
	сведения о депозитарии, который осуществляет хранение обездвиженной документарной закладной или электронной закладной:		



ДОКУМЕНТ ПОДПИСАН  
ЭЛЕКТРОННОЙ ПОДПИСЬЮ

Сертификат: 64575127400433833109200328139839306360

Владелец: ФЕДЕРАЛЬНАЯ СЛУЖБА ГОСУДАРСТВЕННОЙ  
РЕГИСТРАЦИИ, КАДАСТРА И КАРТОГРАФИИ  
Действителен: с 17.05.2022 по 10.08.2023

полное наименование должности

инициалы, фамилия

Земельный участок		
вид объекта недвижимости		
Лист № 2 раздела 2	Всего листов раздела 2: 2	Всего разделов: 3
Всего листов выписки: 4		
07.11.2022г. № КУВИ-001/2022-195224175		
Кадастровый номер:	47:10:0001001:25(Единое землепользование)	
	ведения о внесении изменений или дополнений в регистрационную запись об ипотеке:	
6	Заявленные в судебном порядке права требования:	данные отсутствуют
7	Сведения о возражении в отношении зарегистрированного права:	данные отсутствуют
8	Сведения о наличии решения об изъятии объекта недвижимости для государственных и муниципальных нужд:	данные отсутствуют
9	Сведения о невозможности государственной регистрации без личного участия правообладателя или его законного представителя:	данные отсутствуют
10	Правопритязания и сведения о наличии поступивших, но не рассмотренных заявлений о проведении государственной регистрации права (перехода, прекращения права), ограничения права или обременения объекта недвижимости, сделки в отношении объекта недвижимости:	отсутствуют
11	Сведения о невозможности государственной регистрации перехода, прекращения, ограничения права на земельный участок из земель сельскохозяйственного назначения:	данные отсутствуют



ДОКУМЕНТ ПОДПИСАН  
ЭЛЕКТРОННОЙ ПОДПИСЬЮ

Сертификат: 64575127400433833109200328139839306360



Владелец: ФЕДЕРАЛЬНАЯ СЛУЖБА ГОСУДАРСТВЕННОЙ  
РЕГИСТРАЦИИ, КАДАСТРА И КАРТОГРАФИИ  
Действителен: с 17.05.2022 по 10.08.2023

полное наименование должности

инициалы, фамилия

Выписка из Единого государственного реестра недвижимости об основных характеристиках и зарегистрированных правах на объект недвижимости

Описание местоположения земельного участка

Земельный участок			
вид объекта недвижимости			
Лист № 1 раздела 3	Всего листов раздела 3: 1	Всего разделов: 3	Всего листов выписки: 4
07.11.2022г. № КУВИ-001/2022-195224175			
Кадастровый номер:		47:10:0001001:25(Единое землепользование)	
План (чертеж, схема) земельного участка			
			
Масштаб 1:60000000	Условные обозначения:		
	ДОКУМЕНТ ПОДПИСАН ЭЛЕКТРОННОЙ ПОДПИСЬЮ		
полное наименование должности	Сертификат: 64575127400433833109200328139839306360 Владелец: ФЕДЕРАЛЬНАЯ СЛУЖБА ГОСУДАРСТВЕННОЙ РЕГИСТРАЦИИ, КАДАСТРА И КАРТОГРАФИИ Действителен: с 17.05.2022 по 10.08.2023	инициалы, фамилия	

## Выписка из Единого государственного реестра недвижимости об объекте недвижимости

## Сведения о характеристиках объекта недвижимости

На основании запроса от 17.10.2022 г., поступившего на рассмотрение 18.10.2022 г., сообщаем, что согласно записям Единого государственного реестра недвижимости:

<b>Земельный участок</b>			
(вид объекта недвижимости)			
Лист № ___ Раздела <b>1</b>	Всего листов раздела <b>1</b> : ___	Всего разделов: ___	Всего листов выписки: ___
<b>18.10.2022.№ 99/2022/500272872</b>			
Кадастровый номер:		<b>47:10:0001001:68</b>	

Номер кадастрового квартала:	47:10:0000000
Дата присвоения кадастрового номера:	10.12.2010
Ранее присвоенный государственный учетный номер:	данные отсутствуют
Адрес:	Ленинградская область, Волховский район, от ПС-37 около н.п. Свирь Городок на юго-запад мимо н.п. Пехалево, Судемье, Перевоз. Весь, Иссад, Поляша, Бабино, Кустково, через р. Сясь к ПС-24 около н.п. Горчаковщина
Площадь:	905 +/- 38кв. м
Кадастровая стоимость, руб.:	5058.95
Кадастровые номера расположенных в пределах земельного участка объектов недвижимости:	данные отсутствуют
Кадастровые номера объектов недвижимости, из которых образован объект недвижимости:	данные отсутствуют
Кадастровые номера образованных объектов недвижимости:	данные отсутствуют
Сведения о включении объекта недвижимости в состав предприятия как имущественного комплекса:	

Государственный регистратор		ФГИС ЕГРН
полное наименование должности	подпись	инициалы, фамилия

М.П.

Выписка из Единого государственного реестра недвижимости об объекте недвижимости  
Сведения о характеристиках объекта недвижимости

<b>Земельный участок</b>			
(вид объекта недвижимости)			
Лист № ____ Раздела <b>1</b>	Всего листов раздела <b>1</b> : ____	Всего разделов: ____	Всего листов выписки: ____
<b>18.10.2022.№ 99/2022/500272872</b>			
Кадастровый номер:		<b>47:10:0001001:68</b>	

Категория земель:	Земли промышленности, энергетики, транспорта, связи, радиовещания, телевидения, информатики, земли для обеспечения космической деятельности, земли обороны, безопасности и земли иного специального назначения
Виды разрешенного использования:	Для размещения иных объектов промышленности, энергетики, транспорта, связи, радиовещания, телевидения, информатики, обеспечения космической деятельности, обороны, безопасности и иного специального назначения
Сведения о кадастровом инженере:	Антанс Мария Владимировна №78-10-0108
Сведения о лесах, водных объектах и об иных природных объектах, расположенных в пределах земельного участка:	данные отсутствуют
Сведения о том, что земельный участок полностью или частично расположен в границах зоны с особыми условиями использования территории или территории объекта культурного наследия	данные отсутствуют
Сведения о том, что земельный участок расположен в границах особой экономической зоны, территории опережающего социально-экономического развития, зоны территориального развития в Российской Федерации, игровой зоны:	данные отсутствуют
Сведения о том, что земельный участок расположен в границах особо охраняемой природной территории, охотничьих угодий, лесничеств, лесопарков:	данные отсутствуют
Сведения о результатах проведения государственного земельного надзора:	данные отсутствуют
Сведения о расположении земельного участка в границах территории, в отношении которой утвержден проект межевания территории:	данные отсутствуют

Государственный регистратор		ФГИС ЕГРН
полное наименование должности	подпись	инициалы, фамилия

Выписка из Единого государственного реестра недвижимости об объекте недвижимости  
Сведения о характеристиках объекта недвижимости

<b>Земельный участок</b>			
(вид объекта недвижимости)			
Лист № ____ Раздела <b>1</b>	Всего листов раздела <b>1</b> : ____	Всего разделов: ____	Всего листов выписки: ____
<b>18.10.2022.№ 99/2022/500272872</b>			
Кадастровый номер:		<b>47:10:0001001:68</b>	

Условный номер земельного участка:	данные отсутствуют
Сведения о принятии акта и (или) заключении договора, предусматривающих предоставление в соответствии с земельным законодательством исполнительным органом государственной власти или органом местного самоуправления находящегося в государственной или муниципальной собственности земельного участка для строительства наемного дома социального использования или наемного дома коммерческого использования:	данные отсутствуют
Сведения о том, что земельный участок или земельные участки образованы на основании решения об изъятии земельного участка и (или) расположенного на нем объекта недвижимости для государственных или муниципальных нужд:	данные отсутствуют
Сведения о том, что земельный участок образован из земель или земельного участка, государственная собственность на которые не разграничена:	данные отсутствуют
Сведения о наличии земельного спора о местоположении границ земельных участков:	данные отсутствуют
Статус записи об объекте недвижимости:	Сведения об объекте недвижимости имеют статус "актуальные, ранее учтенные"
Особые отметки:	Граница земельного участка не установлена в соответствии с требованиями земельного законодательства. Сведения о видах разрешенного использования имеют статус «Актуальные незасвидетельствованные». Право (ограничение права, обременение объекта недвижимости) зарегистрировано на данный объект недвижимости с видами разрешенного использования отсутствует. Сведения необходимые для заполнения раздела 3.1 отсутствуют. Сведения необходимые для заполнения раздела 3.2 отсутствуют.
Получатель выписки:	Валиева Изольда Расульевна

Государственный регистратор		ФГИС ЕГРН

Выписка из Единого государственного реестра недвижимости об объекте недвижимости  
Сведения о зарегистрированных правах

<b>Земельный участок</b>		
(вид объекта недвижимости)		
Лист № ____ Раздела <b>2</b>	Всего листов раздела <b>2</b> : ____	
Всего разделов: ____		
Всего листов выписки: ____		
<b>18.10.2022.№ 99/2022/500272872</b>		
Кадастровый номер:	<b>47:10:0001001:68</b>	
1.	Правообладатель (правообладатели):	
1.1.	данные о правообладателе отсутствуют	
2.	Вид, номер и дата государственной регистрации права:	
2.1.	не зарегистрировано	
3.	Ограничение прав и обременение объекта недвижимости:	
	3.1.1.	вид:
		Иные ограничения (обременения) прав
		дата государственной регистрации:
		13.08.2012
		номер государственной регистрации:
		47-47-10/042/2012-173
		срок, на который установлено ограничение прав и обременение объекта недвижимости:
		лицо, в пользу которого установлено ограничение прав и обременение объекта недвижимости:
		основание государственной регистрации:
		'Кадастровый паспорт земельного участка (Выписка из государственного кадастра недвижимости)' №47/201/11-50331 от 02.06.2011, Федеральное государственное учреждение "Земельная кадастровая палата" по Ленинградской области Межрайонный отдел №2
	3.1.2.	вид:
	Аренда (в том числе, субаренда)	
	дата государственной регистрации:	
	13.08.2012	
	номер государственной регистрации:	
	47-47-10/042/2012-173	
	срок, на который установлено ограничение прав и обременение объекта недвижимости:	
	с 29.08.2011 по 28.08.2060	
	лицо, в пользу которого установлено ограничение прав и обременение объекта недвижимости:	
	Публичное акционерное общество энергетики и электрификации "Ленэнерго", ИНН: 7803002209	
	основание государственной регистрации:	
	'Договор о предоставлении земельного участка в пользование на условиях аренды' №24 от 06.10.2011	
4.	Договоры участия в долевом строительстве:	
	данные отсутствуют	
5.	Заявленные в судебном порядке права требования:	
	данные отсутствуют	
6.	Сведения о возражении в отношении зарегистрированного права:	
	данные отсутствуют	
7.	Сведения о наличии решения об изъятии объекта недвижимости для государственных и муниципальных нужд:	
	данные отсутствуют	
8.	Сведения о невозможности государственной регистрации без личного	



	участия правообладателя или его законного представителя:	
9.	Правопритязания и сведения о наличии поступивших, но не рассмотренных заявлений о проведении государственной регистрации права (перехода, прекращения права), ограничения права или обременения объекта недвижимости, сделки в отношении объекта недвижимости:	данные отсутствуют
10.	Сведения об осуществлении государственной регистрации сделки, права, ограничения права без необходимого в силу закона согласия третьего лица, органа:	данные отсутствуют
11.	Сведения о невозможности государственной регистрации перехода, прекращения, ограничения права на земельный участок из земель сельскохозяйственного назначения:	

Государственный регистратор		ФГИС ЕГРН
полное наименование должности	подпись	инициалы, фамилия

М.П.

Выписка из Единого государственного реестра недвижимости об объекте недвижимости  
**Описание местоположения земельного участка**

<b>Земельный участок</b>			
(вид объекта недвижимости)			
Лист № ____ Раздела <b>3</b>	Всего листов раздела <b>3</b> : ____	Всего разделов: ____	Всего листов выписки: ____
<b>18.10.2022.№ 99/2022/500272872</b>			
Кадастровый номер:		<b>47:10:0001001:68</b>	


План (чертеж, схема) земельного участка			
Масштаб 1: данные отсутствуют	Условные обозначения:		

Государственный регистратор		ФГИС ЕГРН
полное наименование должности	подпись	инициалы, фамилия

М.П.

Выписка из Единого государственного реестра недвижимости об объекте недвижимости  
Сведения о частях земельного участка

<b>Земельный участок</b>			
(вид объекта недвижимости)			
Лист № ____ Раздела <b>4</b>	Всего листов раздела <b>4</b> : ____	Всего разделов: ____	Всего листов выписки: ____
<b>18.10.2022.№ 99/2022/500272872</b>			
Кадастровый номер:		<b>47:10:0001001:68</b>	

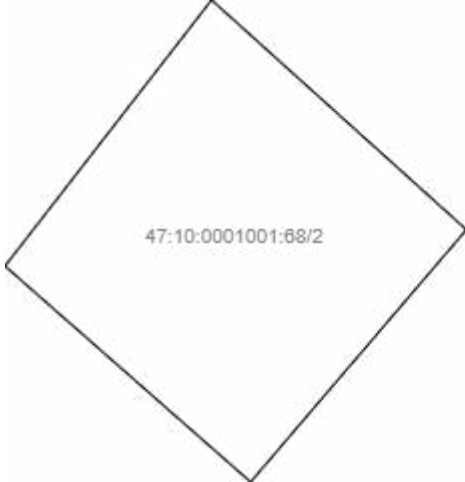
План (чертеж, схема) части земельного участка	Учетный номер части: <b>47:10:0001001:68/1</b>
	
Масштаб 1: данные отсутствуют	Условные обозначения:

Государственный регистратор		ФГИС ЕГРН
полное наименование должности	подпись	инициалы, фамилия

М.П.

Выписка из Единого государственного реестра недвижимости об объекте недвижимости  
Сведения о частях земельного участка

<b>Земельный участок</b>			
(вид объекта недвижимости)			
Лист № ____ Раздела <b>4</b>	Всего листов раздела <b>4</b> : ____	Всего разделов: ____	Всего листов выписки: ____
<b>18.10.2022 № 99/2022/500272872</b>			
Кадастровый номер:		<b>47:10:0001001:68</b>	

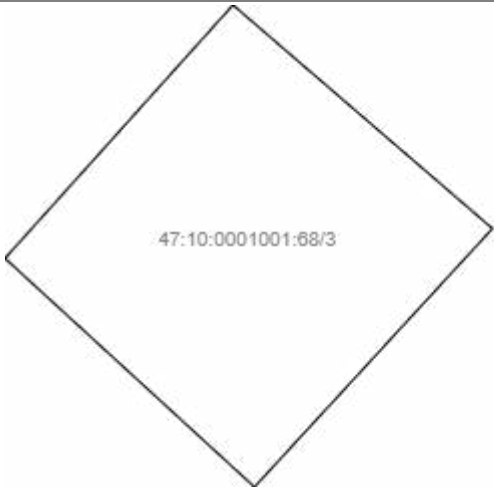
План (чертеж, схема) части земельного участка		Учетный номер части: <b><u>47:10:0001001:68/2</u></b>	
			
Масштаб 1: данные отсутствуют	Условные обозначения:		

Государственный регистратор		ФГИС ЕГРН
полное наименование должности	подпись	инициалы, фамилия

М.П.

Выписка из Единого государственного реестра недвижимости об объекте недвижимости  
Сведения о частях земельного участка

<b>Земельный участок</b>			
(вид объекта недвижимости)			
Лист № ____ Раздела <b>4</b>	Всего листов раздела <b>4</b> : ____	Всего разделов: ____	Всего листов выписки: ____
<b>18.10.2022 № 99/2022/500272872</b>			
Кадастровый номер:		<b>47:10:0001001:68</b>	

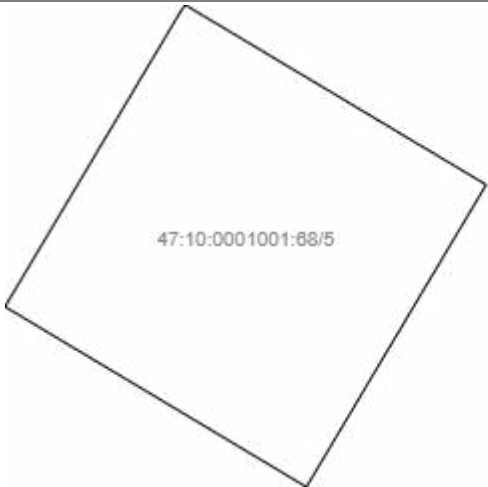
План (чертеж, схема) части земельного участка	Учетный номер части: <b>47:10:0001001:68/3</b>
	
Масштаб 1: данные отсутствуют	Условные обозначения:

Государственный регистратор		ФГИС ЕГРН
полное наименование должности	подпись	инициалы, фамилия

М.П.

Выписка из Единого государственного реестра недвижимости об объекте недвижимости  
Сведения о частях земельного участка

<b>Земельный участок</b>			
(вид объекта недвижимости)			
Лист № ____ Раздела <b>4</b>	Всего листов раздела <b>4</b> : ____	Всего разделов: ____	Всего листов выписки: ____
<b>18.10.2022 № 99/2022/500272872</b>			
Кадастровый номер:		<b>47:10:0001001:68</b>	


План (чертеж, схема) части земельного участка		Учетный номер части: <b>47:10:0001001:68/5</b>	
			
Масштаб 1: данные отсутствуют	Условные обозначения:		

Государственный регистратор		ФГИС ЕГРН
полное наименование должности	подпись	инициалы, фамилия

М.П.

Выписка из Единого государственного реестра недвижимости об объекте недвижимости  
Сведения о частях земельного участка

<b>Земельный участок</b>			
(вид объекта недвижимости)			
Лист № ____ Раздела <b>4</b>	Всего листов раздела <b>4</b> : ____	Всего разделов: ____	Всего листов выписки: ____
<b>18.10.2022 № 99/2022/500272872</b>			
Кадастровый номер:		<b>47:10:0001001:68</b>	


План (чертеж, схема) части земельного участка		Учетный номер части: <b>47:10:0001001:68/6</b>	
			
Масштаб 1: данные отсутствуют	Условные обозначения:		

Государственный регистратор		ФГИС ЕГРН
полное наименование должности	подпись	инициалы, фамилия

М.П.

Выписка из Единого государственного реестра недвижимости об объекте недвижимости  
Сведения о частях земельного участка

<b>Земельный участок</b>			
(вид объекта недвижимости)			
Лист № ____ Раздела <b>4</b>	Всего листов раздела <b>4</b> : ____	Всего разделов: ____	Всего листов выписки: ____
<b>18.10.2022 № 99/2022/500272872</b>			
Кадастровый номер:		<b>47:10:0001001:68</b>	

План (чертеж, схема) части земельного участка		Учетный номер части: <b><u>47:10:0001001:68/7</u></b>	
			
Масштаб 1: данные отсутствуют	Условные обозначения:		

Государственный регистратор		ФГИС ЕГРН
полное наименование должности	подпись	инициалы, фамилия

М.П.



Выписка из Единого государственного реестра недвижимости об объекте недвижимости  
Сведения о частях земельного участка

<b>Земельный участок</b>			
(вид объекта недвижимости)			
Лист № ____ Раздела <b>4</b>	Всего листов раздела <b>4</b> : ____	Всего разделов: ____	Всего листов выписки: ____
<b>18.10.2022 № 99/2022/500272872</b>			
Кадастровый номер:		<b>47:10:0001001:68</b>	


План (чертеж, схема) части земельного участка		Учетный номер части: <b>47:10:0001001:68/8</b>	
			
Масштаб 1: данные отсутствуют	Условные обозначения:		

Государственный регистратор		ФГИС ЕГРН
полное наименование должности	подпись	инициалы, фамилия

М.П.

Выписка из Единого государственного реестра недвижимости об объекте недвижимости  
Сведения о частях земельного участка

<b>Земельный участок</b>			
(вид объекта недвижимости)			
Лист № ____ Раздела <b>4</b>	Всего листов раздела <b>4</b> : ____	Всего разделов: ____	Всего листов выписки: ____
<b>18.10.2022 № 99/2022/500272872</b>			
Кадастровый номер:		<b>47:10:0001001:68</b>	

План (чертеж, схема) части земельного участка	Учетный номер части: <b>47:10:0001001:68/9</b>
	
Масштаб 1: данные отсутствуют	Условные обозначения:

Государственный регистратор		ФГИС ЕГРН
полное наименование должности	подпись	инициалы, фамилия

М.П.

Выписка из Единого государственного реестра недвижимости об объекте недвижимости  
Сведения о частях земельного участка

<b>Земельный участок</b>			
(вид объекта недвижимости)			
Лист № ____ Раздела <b>4.1</b>	Всего листов раздела <b>4.1</b> : ____	Всего разделов: ____	Всего листов выписки: ____
<b>18.10.2022.№ 99/2022/500272872</b>			
Кадастровый номер:		<b>47:10:0001001:68</b>	

Учетный номер части	Площадь (м <sup>2</sup> )	Содержание ограничения в использовании или ограничения права на объект недвижимости или обременения объекта недвижимости
1	2	3
1	4	Иные ограничения (обременения) прав, Временные. Дата истечения срока действия временного характера - 03.06.2016
2	53	Иные ограничения (обременения) прав, Временные. Дата истечения срока действия временного характера - 03.06.2016
3	56	Иные ограничения (обременения) прав, Временные. Дата истечения срока действия временного характера - 03.06.2016
4	84	Ограничения прав на земельный участок, предусмотренные статьями 56, 56.1 Земельного кодекса Российской Федерации, Карта (план) № 1978 от 08.06.2012, срок действия: 10.06.2015
5	49	Ограничения прав на земельный участок, предусмотренные статьями 56, 56.1 Земельного кодекса Российской Федерации, Карта (план) № 171/2012 от 25.10.2012, срок действия: 10.06.2015
6	65	Ограничения прав на земельный участок, предусмотренные статьями 56, 56.1 Земельного кодекса Российской Федерации, Постановление «О порядке установления охранных зон объектов электросетевого хозяйства и особых условий использования земельных участков, расположенных в границах таких зон» № 160 от 24.02.2009, срок действия: 15.12.2016
7	2	Ограничения прав на земельный участок, предусмотренные статьями 56, 56.1 Земельного кодекса Российской Федерации, Текстовое и графическое описание местоположения границ территории объекта культурного наследия или зон с особыми условиями использования территорий с перечнем координат характерных точек этих границ № - от 25.08.2017, срок действия: 04.09.2017
8	1	Ограничения прав на земельный участок, предусмотренные статьями 56, 56.1 Земельного кодекса Российской Федерации, Доверенность № 02/29/77/21 от 15.02.2021, срок действия: 03.09.2021
9	26	Ограничения прав на земельный участок, предусмотренные статьями 56, 56.1 Земельного кодекса Российской Федерации, Доверенность № 78/130-н/78-2019-7-1285 от 24.09.2020, срок действия: 01.02.2022

Государственный регистратор		ФГИС ЕГРН
полное наименование должности	подпись	инициалы, фамилия

М.П.

Выписка из Единого государственного реестра недвижимости об объекте недвижимости  
Сведения о частях земельного участка

<b>Земельный участок</b>				
(вид объекта недвижимости)				
Лист № ____ Раздела <b>4.2</b>		Всего листов раздела <b>4.2</b> : ____		Всего разделов: ____
Всего листов выписки: ____				
<b>18.10.2022.№ 99/2022/500272872</b>				
Кадастровый номер:			<b>47:10:0001001:68</b>	
Сведения о характерных точках границы части (частей) земельного участка				
Учетный номер части: 1				
Система координат: Местная 167				
Зона №				
Номер точки	Координаты, м		Описание закрепления на местности	Средняя квадратическая погрешность определения координат характерных точек границы части земельного участка, м
	X	Y		
1	2	3	4	5
1	456984.37	2339783.17	данные отсутствуют	данные отсутствуют
1	456984.37	2339783.17	данные отсутствуют	данные отсутствуют
2	456985.84	2339784.53	данные отсутствуют	данные отсутствуют
3	456984.49	2339786	данные отсутствуют	данные отсутствуют
4	456983.01	2339784.65	данные отсутствуют	данные отсутствуют
Государственный регистратор			ФГИС ЕГРН	
полное наименование должности			подпись	
			инициалы, фамилия	

М.П.

Выписка из Единого государственного реестра недвижимости об объекте недвижимости  
Сведения о частях земельного участка

<b>Земельный участок</b>				
(вид объекта недвижимости)				
Лист № ____ Раздела <b>4.2</b>		Всего листов раздела <b>4.2</b> : ____		Всего разделов: ____
Всего листов выписки: ____				
<b>18.10.2022.№ 99/2022/500272872</b>				
Кадастровый номер:			<b>47:10:0001001:68</b>	
Сведения о характерных точках границы части (частей) земельного участка				
Учетный номер части: 2				
Система координат: Местная 167				
Зона №				
Номер точки	Координаты, м		Описание закрепления на местности	Средняя квадратическая погрешность определения координат характерных точек границы части земельного участка, м
	X	Y		
1	2	3	4	5
5	456855.03	2339660.15	данные отсутствуют	данные отсутствуют
5	456855.03	2339660.15	данные отсутствуют	данные отсутствуют
6	456860.81	2339664.65	данные отсутствуют	данные отсутствуют
7	456855.82	2339670.2	данные отсутствуют	данные отсутствуют
8	456850.34	2339665.5	данные отсутствуют	данные отсутствуют
Государственный регистратор			ФГИС ЕГРН	
полное наименование должности			подпись	
			инициалы, фамилия	

М.П.

Выписка из Единого государственного реестра недвижимости об объекте недвижимости  
Сведения о частях земельного участка

<b>Земельный участок</b>				
(вид объекта недвижимости)				
Лист № ____ Раздела <b>4.2</b>		Всего листов раздела <b>4.2</b> : ____		Всего разделов: ____
Всего листов выписки: ____				
<b>18.10.2022.№ 99/2022/500272872</b>				
Кадастровый номер:			<b>47:10:0001001:68</b>	
Сведения о характерных точках границы части (частей) земельного участка				
Учетный номер части: 3				
Система координат: Местная 167				
Зона №				
Номер точки	Координаты, м		Описание закрепления на местности	Средняя квадратическая погрешность определения координат характерных точек границы части земельного участка, м
	X	Y		
1	2	3	4	5
9	456703.91	2339518.74	данные отсутствуют	данные отсутствуют
9	456703.91	2339518.74	данные отсутствуют	данные отсутствуют
10	456709.44	2339523.73	данные отсутствуют	данные отсутствуют
11	456704.56	2339529.41	данные отсутствуют	данные отсутствуют
12	456698.92	2339524.2	данные отсутствуют	данные отсутствуют
Государственный регистратор			ФГИС ЕГРН	
полное наименование должности			подпись	
			инициалы, фамилия	

М.П.

Выписка из Единого государственного реестра недвижимости об объекте недвижимости  
Сведения о частях земельного участка

<b>Земельный участок</b>				
(вид объекта недвижимости)				
Лист № ____ Раздела <b>4.2</b>		Всего листов раздела <b>4.2</b> : ____		Всего разделов: ____
Всего листов выписки: ____				
<b>18.10.2022 № 99/2022/500272872</b>				
Кадастровый номер:			<b>47:10:0001001:68</b>	
Сведения о характерных точках границы части (частей) земельного участка				
Учетный номер части: 4				
Система координат:				
Зона №				
Номер точки	Координаты, м		Описание закрепления на местности	Средняя квадратическая погрешность определения координат характерных точек границы части земельного участка, м
	X	Y		
1	2	3	4	5
Государственный регистратор			ФГИС ЕГРН	
полное наименование должности			подпись	
			инициалы, фамилия	

М.П.



Выписка из Единого государственного реестра недвижимости об объекте недвижимости  
Сведения о частях земельного участка

<b>Земельный участок</b>				
(вид объекта недвижимости)				
Лист № ____ Раздела <b>4.2</b>		Всего листов раздела <b>4.2</b> : ____		Всего разделов: ____
Всего листов выписки: ____				
<b>18.10.2022.№ 99/2022/500272872</b>				
Кадастровый номер:			<b>47:10:0001001:68</b>	
Сведения о характерных точках границы части (частей) земельного участка				
Учетный номер части: 5				
Система координат: Местная 167				
Зона №				
Номер точки	Координаты, м		Описание закрепления на местности	Средняя квадратическая погрешность определения координат характерных точек границы части земельного участка, м
	X	Y		
1	2	3	4	5
13	459311.7	2343203.87	данные отсутствуют	данные отсутствуют
13	459311.7	2343203.87	данные отсутствуют	данные отсутствуют
14	459311.86	2343203.98	данные отсутствуют	данные отсутствуют
15	459308.28	2343209.99	данные отсутствуют	данные отсутствуют
16	459302.26	2343206.4	данные отсутствуют	данные отсутствуют
17	459305.85	2343200.38	данные отсутствуют	данные отсутствуют
Государственный регистратор			ФГИС ЕГРН	
полное наименование должности			подпись	
			инициалы, фамилия	

М.П.

Выписка из Единого государственного реестра недвижимости об объекте недвижимости  
Сведения о частях земельного участка

<b>Земельный участок</b>				
(вид объекта недвижимости)				
Лист № ____ Раздела <b>4.2</b>		Всего листов раздела <b>4.2</b> : ____		Всего разделов: ____
Всего листов выписки: ____				
<b>18.10.2022.№ 99/2022/500272872</b>				
Кадастровый номер:			<b>47:10:0001001:68</b>	
Сведения о характерных точках границы части (частей) земельного участка				
Учетный номер части: 6				
Система координат: Местная 167				
Зона №				
Номер точки	Координаты, м		Описание закрепления на местности	Средняя квадратическая погрешность определения координат характерных точек границы части земельного участка, м
	X	Y		
1	2	3	4	5
18	459100.34	2343355.43	данные отсутствуют	данные отсутствуют
18	459100.34	2343355.43	данные отсутствуют	данные отсутствуют
19	459094.84	2343361.31	данные отсутствуют	данные отсутствуют
20	459088.88	2343355.85	данные отсутствуют	данные отсутствуют
21	459094.41	2343349.99	данные отсутствуют	данные отсутствуют

Государственный регистратор		ФГИС ЕГРН
полное наименование должности	подпись	инициалы, фамилия

М.П.

Выписка из Единого государственного реестра недвижимости об объекте недвижимости  
Сведения о частях земельного участка

<b>Земельный участок</b>				
(вид объекта недвижимости)				
Лист № ____ Раздела <b>4.2</b>		Всего листов раздела <b>4.2</b> : ____		Всего разделов: ____
Всего листов выписки: ____				
<b>18.10.2022.№ 99/2022/500272872</b>				
Кадастровый номер:			<b>47:10:0001001:68</b>	
Сведения о характерных точках границы части (частей) земельного участка				
Учетный номер части: 7				
Система координат: Местная 167				
Зона №				
Номер точки	Координаты, м		Описание закрепления на местности	Средняя квадратическая погрешность определения координат характерных точек границы части земельного участка, м
	X	Y		
1	2	3	4	5
22	456270	2338975.78	данные отсутствуют	данные отсутствуют
22	456270	2338975.78	данные отсутствуют	данные отсутствуют
23	456270.47	2338976.72	данные отсутствуют	данные отсутствуют
24	456268.67	2338977.62	данные отсутствуют	данные отсутствуют
25	456268.46	2338977.18	данные отсутствуют	данные отсутствуют

Государственный регистратор		ФГИС ЕГРН
полное наименование должности	подпись	инициалы, фамилия

М.П.

Выписка из Единого государственного реестра недвижимости об объекте недвижимости  
Сведения о частях земельного участка

<b>Земельный участок</b>				
(вид объекта недвижимости)				
Лист № ____ Раздела <b>4.2</b>		Всего листов раздела <b>4.2</b> : ____		Всего разделов: ____
Всего листов выписки: ____				
<b>18.10.2022.№ 99/2022/500272872</b>				
Кадастровый номер:			<b>47:10:0001001:68</b>	
Сведения о характерных точках границы части (частей) земельного участка				
Учетный номер части: 8				
Система координат: Местная 167				
Зона №				
Номер точки	Координаты, м		Описание закрепления на местности	Средняя квадратическая погрешность определения координат характерных точек границы части земельного участка, м
	X	Y		
1	2	3	4	5
26	450370.65	2328753.8	данные отсутствуют	данные отсутствуют
26	450370.65	2328753.8	данные отсутствуют	данные отсутствуют
27	450370.71	2328754.03	данные отсутствуют	данные отсутствуют
28	450368.78	2328754.55	данные отсутствуют	данные отсутствуют
29	450368.53	2328753.63	данные отсутствуют	данные отсутствуют

Государственный регистратор		ФГИС ЕГРН
полное наименование должности	подпись	инициалы, фамилия

М.П.

Выписка из Единого государственного реестра недвижимости об объекте недвижимости  
Сведения о частях земельного участка

<b>Земельный участок</b>				
(вид объекта недвижимости)				
Лист № ____ Раздела <b>4.2</b>		Всего листов раздела <b>4.2</b> : ____		Всего разделов: ____
Всего листов выписки: ____				
<b>18.10.2022.№ 99/2022/500272872</b>				
Кадастровый номер:			<b>47:10:0001001:68</b>	
Сведения о характерных точках границы части (частей) земельного участка				
Учетный номер части: 9				
Система координат: Местная 167				
Зона №				
Номер точки	Координаты, м		Описание закрепления на местности	Средняя квадратическая погрешность определения координат характерных точек границы части земельного участка, м
	X	Y		
1	2	3	4	5
30	457449.03	2340660.63	данные отсутствуют	данные отсутствуют
30	457449.03	2340660.63	данные отсутствуют	данные отсутствуют
31	457448.17	2340662.44	данные отсутствуют	данные отсутствуют
32	457441.88	2340659.46	данные отсутствуют	данные отсутствуют
33	457442.74	2340657.65	данные отсутствуют	данные отсутствуют
34	457501.8	2340263.95	данные отсутствуют	данные отсутствуют
34	457501.8	2340263.95	данные отсутствуют	данные отсутствуют
35	457503.26	2340265.32	данные отсутствуют	данные отсутствуют
36	457501.88	2340266.78	данные отсутствуют	данные отсутствуют
37	457500.43	2340265.4	данные отсутствуют	данные отсутствуют
38	457330.89	2340104.04	данные отсутствуют	данные отсутствуют
38	457330.89	2340104.04	данные отсутствуют	данные отсутствуют
39	457332.35	2340105.42	данные отсутствуют	данные отсутствуют
40	457330.9	2340106.94	данные отсутствуют	данные отсутствуют
41	457329.45	2340105.58	данные отсутствуют	данные отсутствуют
42	457380.7	2340151.48	данные отсутствуют	данные отсутствуют
Государственный регистратор			ФГИС ЕГРН	
полное наименование должности			подпись	
			инициалы, фамилия	

Выписка из Единого государственного реестра недвижимости об объекте недвижимости  
**Сведения о частях земельного участка**

<b>Земельный участок</b>			
(вид объекта недвижимости)			
Лист № ____ Раздела <b>4.2</b>	Всего листов раздела <b>4.2</b> : ____	Всего разделов: ____	Всего листов выписки: ____
<b>18.10.2022 № 99/2022/500272872</b>			
Кадастровый номер:		<b>47:10:0001001:68</b>	

Номер точки	Координаты, м		Описание закрепления на местности	Средняя квадратическая погрешность определения координат характерных точек границы части земельного участка, м
	X	Y		
1	2	3	4	5
42	457380.7	2340151.48	данные отсутствуют	данные отсутствуют
43	457382.15	2340152.85	данные отсутствуют	данные отсутствуют
44	457380.79	2340154.31	данные отсутствуют	данные отсутствуют
45	457379.34	2340152.93	данные отсутствуют	данные отсутствуют

Государственный регистратор		ФГИС ЕГРН
полное наименование должности	подпись	инициалы, фамилия

М.П.

## Выписка из Единого государственного реестра недвижимости об объекте недвижимости

## Сведения о характеристиках объекта недвижимости

На основании запроса от 17.10.2022 г., поступившего на рассмотрение 18.10.2022 г., сообщаем, что согласно записям Единого государственного реестра недвижимости:

<b>Земельный участок</b>			
(вид объекта недвижимости)			
Лист № ___ Раздела <b>1</b>	Всего листов раздела <b>1</b> : ___	Всего разделов: ___	Всего листов выписки: ___
<b>18.10.2022.№ 99/2022/500251171</b>			
Кадастровый номер:		<b>47:10:0603001:119</b>	

Номер кадастрового квартала:	47:10:0603001
Дата присвоения кадастрового номера:	24.12.2012
Ранее присвоенный государственный учетный номер:	данные отсутствуют
Адрес:	Ленинградская область, Волховский район, г. Сясьстрой, ул. Заводская, д. 1.
Площадь:	1598711 +/- 1387кв. м
Кадастровая стоимость, руб.:	394258119.71
Кадастровые номера расположенных в пределах земельного участка объектов недвижимости:	47:10:0603001:300, 47:10:0603001:318, 47:10:0603001:308, 47:10:0603001:310, 47:10:0603001:309, 47:10:0603001:307, 47:10:0603001:306, 47:10:0603001:303, 47:10:0603001:304, 47:10:0603001:305, 47:10:0603001:312, 47:10:0603001:313, 47:10:0603001:314, 47:10:0603001:316, 47:10:0603001:311, 47:10:0603001:315, 47:10:0603001:301, 47:10:0603001:257, 47:10:0000000:23933, 47:10:0603001:302
Кадастровые номера объектов недвижимости, из которых образован объект недвижимости:	47:10:0603001:18
Кадастровые номера образованных объектов недвижимости:	данные отсутствуют
Сведения о включении объекта недвижимости в состав предприятия как имущественного комплекса:	

Государственный регистратор		ФГИС ЕГРН
полное наименование должности	подпись	инициалы, фамилия

## Выписка из Единого государственного реестра недвижимости об объекте недвижимости

## Сведения о характеристиках объекта недвижимости

<b>Земельный участок</b>			
(вид объекта недвижимости)			
Лист № ____ Раздела <b>1</b>	Всего листов раздела <b>1</b> : ____	Всего разделов: ____	Всего листов выписки: ____
<b>18.10.2022 № 99/2022/500251171</b>			
Кадастровый номер:		<b>47:10:0603001:119</b>	

Категория земель:	Земли промышленности, энергетики, транспорта, связи, радиовещания, телевидения, информатики, земли для обеспечения космической деятельности, земли обороны, безопасности и земли иного специального назначения
Виды разрешенного использования:	для производственной деятельности
Сведения о кадастровом инженере:	Фарафонова Татьяна Владимировна №69-10-28
Сведения о лесах, водных объектах и об иных природных объектах, расположенных в пределах земельного участка:	данные отсутствуют
Сведения о том, что земельный участок полностью или частично расположен в границах зоны с особыми условиями использования территории или территории объекта культурного наследия	данные отсутствуют
Сведения о том, что земельный участок расположен в границах особой экономической зоны, территории опережающего социально-экономического развития, зоны территориального развития в Российской Федерации, игровой зоны:	данные отсутствуют
Сведения о том, что земельный участок расположен в границах особо охраняемой природной территории, охотничьих угодий, лесничеств, лесопарков:	данные отсутствуют
Сведения о результатах проведения государственного земельного надзора:	данные отсутствуют
Сведения о расположении земельного участка в границах территории, в отношении которой утвержден проект межевания территории:	данные отсутствуют

Государственный регистратор		ФГИС ЕГРН
полное наименование должности	подпись	инициалы, фамилия



Выписка из Единого государственного реестра недвижимости об объекте недвижимости  
Сведения о характеристиках объекта недвижимости

<b>Земельный участок</b>			
(вид объекта недвижимости)			
Лист № ____ Раздела <b>1</b>	Всего листов раздела <b>1</b> : ____	Всего разделов: ____	Всего листов выписки: ____
<b>18.10.2022.№ 99/2022/500251171</b>			
Кадастровый номер:		<b>47:10:0603001:119</b>	

Условный номер земельного участка:	данные отсутствуют
Сведения о принятии акта и (или) заключении договора, предусматривающих предоставление в соответствии с земельным законодательством исполнительным органом государственной власти или органом местного самоуправления находящегося в государственной или муниципальной собственности земельного участка для строительства наемного дома социального использования или наемного дома коммерческого использования:	данные отсутствуют
Сведения о том, что земельный участок или земельные участки образованы на основании решения об изъятии земельного участка и (или) расположенного на нем объекта недвижимости для государственных или муниципальных нужд:	данные отсутствуют
Сведения о том, что земельный участок образован из земель или земельного участка, государственная собственность на которые не разграничена:	данные отсутствуют
Сведения о наличии земельного спора о местоположении границ земельных участков:	данные отсутствуют
Статус записи об объекте недвижимости:	Сведения об объекте недвижимости имеют статус "актуальные"
Особые отметки:	Для данного земельного участка обеспечен доступ посредством земельного участка (земельных участков) с кадастровым номером (кадастровыми номерами) 47:10:0603001:18:ЗУ51. Посредством данного земельного участка обеспечен доступ к земельному участку (земельным участкам) с кадастровым номером (кадастровыми номерами) 47:10:0603001:149, 47:10:0603001:150, 47:10:0603001:151, 47:10:0603001:152, 47:10:0603001:153, 47:10:0603001:154, 47:10:0603001:155, 47:10:0603001:287, 47:10:0603001:288, 47:10:0603001:289, 47:10:0603001:290, 47:10:0603001:291, 47:10:0603001:292, 47:10:0603001:293, 47:10:0603001:296, 47:10:0603001:297. Сведения о видах разрешенного использования имеют статус «Актуальные незасвидетельствованные». Право (ограничение права, обременение объекта недвижимости) зарегистрировано на

	данный объект недвижимости с видами разрешенного использования отсутствует. Сведения необходимые для заполнения раздела 3.1 отсутствуют.
Получатель выписки:	Валиева Изольда Расульевна

Государственный регистратор		ФГИС ЕГРН
полное наименование должности	подпись	инициалы, фамилия

М.П.

Выписка из Единого государственного реестра недвижимости об объекте недвижимости  
Сведения о зарегистрированных правах

<b>Земельный участок</b>		
(вид объекта недвижимости)		
Лист № ____ Раздела <b>2</b>	Всего листов раздела <b>2</b> : ____	
Всего разделов: ____	Всего листов выписки: ____	
<b>18.10.2022.№ 99/2022/500251171</b>		
Кадастровый номер:	<b>47:10:0603001:119</b>	
1. Правообладатель (правообладатели):	1.1. Открытое акционерное общество "Сясьский целлюлозно-бумажный комбинат", ИНН: 4718011856	
2. Вид, номер и дата государственной регистрации права:	2.1. Собственность, № 47-47-10/002/2013-085 от 04.02.2013	
Ограничение прав и обременение объекта недвижимости:		
3.1.1.	вид:	Ипотека
	дата государственной регистрации:	06.11.2014
	номер государственной регистрации:	47-47-10/022/2014-831
	срок, на который установлено ограничение прав и обременение объекта недвижимости:	с 06.11.2014 по 20.12.2015
	лицо, в пользу которого установлено ограничение прав и обременение объекта недвижимости:	Публичное акционерное общество "Сбербанк России", ИНН: 7707083893
	основание государственной регистрации:	'Договор ипотеки' №7915-1-107714-И1 от 29.10.2014
3.1.2.	вид:	Ипотека
	дата государственной регистрации:	01.06.2016
	номер государственной регистрации:	47-47/010-47/010/011/2016-594/1
	срок, на который установлено ограничение прав и обременение объекта недвижимости:	с 01.06.2016 по 15.10.2024
	лицо, в пользу которого установлено ограничение прав и обременение объекта недвижимости:	Публичное акционерное общество "Сбербанк России", ИНН: 7707083893
основание государственной регистрации:	'Договор ипотеки' №7915-2-105015-И2 от 16.05.2016; 'Дополнительное соглашение к Договору ипотеки №7915-2-105015-И2 от 16.05.2016 16.02.2022' №34 от 01.01.1970	

Государственный регистратор		ФГИС ЕГРН
полное наименование должности	подпись	инициалы, фамилия

М.П.

<b>Земельный участок</b>			
(вид объекта недвижимости)			
Лист № ____ Раздела <b>2</b>	Всего листов раздела <b>2</b> : ____	Всего разделов: ____	Всего листов выписки: ____
<b>18.10.2022.№ 99/2022/500251171</b>			
Кадастровый номер:		<b>47:10:0603001:119</b>	

1.	Правообладатель (правообладатели):	1.2.	данные о правообладателе отсутствуют
2.	Вид, номер и дата государственной регистрации права:	2.2.	не зарегистрировано
3.	Ограничение прав и обременение объекта недвижимости:		
	вид:	Иные ограничения (обременения) прав	
	дата государственной регистрации:	04.02.2013	
	номер государственной регистрации:	47-47-10/002/2013-085	
	срок, на который установлено ограничение прав и обременение объекта недвижимости:		
3.2.1.	лицо, в пользу которого установлено ограничение прав и обременение объекта недвижимости:		
	основание государственной регистрации:	'Кадастровый паспорт земельного участка (Выписка из государственного кадастра недвижимости)' №47/201/12-250310 от 24.12.2012, Филиал ФГБУ "Федеральная кадастровая палата Федеральной службы государственной регистрации, кадастра и картографии" по Ленинградской области. Межрайонный отдел №2	
4.	Договоры участия в долевом строительстве:	данные отсутствуют	
5.	Заявленные в судебном порядке права требования:	данные отсутствуют	
6.	Сведения о возражении в отношении зарегистрированного права:	данные отсутствуют	
7.	Сведения о наличии решения об изъятии объекта недвижимости для государственных и муниципальных нужд:	данные отсутствуют	
8.	Сведения о невозможности государственной регистрации без личного участия правообладателя или его законного представителя:		
9.	Правопритязания и сведения о наличии поступивших, но не рассмотренных заявлений о проведении государственной регистрации права (перехода, прекращения права), ограничения права или обременения объекта недвижимости, сделки в отношении объекта недвижимости:	данные отсутствуют	
10.	Сведения об осуществлении государственной регистрации сделки, права, ограничения права без необходимого в силу закона согласия третьего лица, органа:	данные отсутствуют	
11.	Сведения о невозможности государственной регистрации перехода, прекращения, ограничения права на земельный участок из земель сельскохозяйственного назначения:		

Выписка из Единого государственного реестра недвижимости об объекте недвижимости  
**Описание местоположения земельного участка**

<b>Земельный участок</b>			
(вид объекта недвижимости)			
Лист № ____ Раздела <b>3</b>	Всего листов раздела <b>3</b> : ____	Всего разделов: ____	Всего листов выписки: ____
<b>18.10.2022.№ 99/2022/500251171</b>			
Кадастровый номер:		<b>47:10:0603001:119</b>	

План (чертеж, схема) земельного участка			
			
Масштаб 1: данные отсутствуют	Условные обозначения:		


Государственный регистратор		ФГИС ЕГРН
полное наименование должности	подпись	инициалы, фамилия

М.П.

Выписка из Единого государственного реестра недвижимости об объекте недвижимости  
**Описание местоположения земельного участка**

<b>Земельный участок</b>			
(вид объекта недвижимости)			
Лист № ____ Раздела <b>3</b>	Всего листов раздела <b>3</b> : ____	Всего разделов: ____	Всего листов выписки: ____
<b>18.10.2022 № 99/2022/500251171</b>			
Кадастровый номер:		<b>47:10:0603001:119</b>	

План (чертеж, схема) земельного участка

			
Масштаб 1: данные отсутствуют	Условные обозначения:		

Государственный регистратор		ФГИС ЕГРН
полное наименование должности	подпись	инициалы, фамилия

М.П.

Выписка из Единого государственного реестра недвижимости об объекте недвижимости  
**Описание местоположения земельного участка**

<b>Земельный участок</b>			
(вид объекта недвижимости)			
Лист № ____ Раздела <b>3.2</b>	Всего листов раздела <b>3.2</b> : ____	Всего разделов: ____	Всего листов выписки: ____
<b>18.10.2022.№ 99/2022/500251171</b>			
Кадастровый номер:		<b>47:10:0603001:119</b>	

Сведения о характерных точках границы земельного участка				
Система координат				
Зона №				
Номер точки	Координаты		Описание закрепления на местности	Средняя квадратическая погрешность определения координат характерных точек границ земельного участка, м
	X	Y		
1	2	3	4	5
1	459319.21	2339419.39	данные отсутствуют	данные отсутствуют
2	459327.98	2339446.4	данные отсутствуют	данные отсутствуют
3	459318.49	2339468.91	данные отсутствуют	данные отсутствуют
4	459303.28	2339509.31	данные отсутствуют	данные отсутствуют
5	459294.09	2339524.94	данные отсутствуют	данные отсутствуют
6	459280.71	2339536.43	данные отсутствуют	данные отсутствуют
7	459268.45	2339549.81	данные отсутствуют	данные отсутствуют
8	459255.17	2339588.48	данные отсутствуют	данные отсутствуют
9	459249.29	2339608.4	данные отсутствуют	данные отсутствуют
10	459245.39	2339653.11	данные отсутствуют	данные отсутствуют
11	459242.24	2339691.94	данные отсутствуют	данные отсутствуют
12	459228.49	2339733.34	данные отсутствуют	данные отсутствуют
13	459228.97	2339762.48	данные отсутствуют	данные отсутствуют
14	459227.66	2339787.84	данные отсутствуют	данные отсутствуют
15	459225.93	2339801.76	данные отсутствуют	данные отсутствуют

Государственный регистратор		ФГИС ЕГРН
полное наименование должности	подпись	инициалы, фамилия

Выписка из Единого государственного реестра недвижимости об объекте недвижимости  
**Описание местоположения земельного участка**

<b>Земельный участок</b>			
(вид объекта недвижимости)			
Лист № ____ Раздела <b>3.2</b>	Всего листов раздела <b>3.2</b> : ____	Всего разделов: ____	Всего листов выписки: ____
<b>18.10.2022.№ 99/2022/500251171</b>			
Кадастровый номер:		<b>47:10:0603001:119</b>	

Сведения о характерных точках границы земельного участка				
Система координат				
Зона №				
Номер точки	Координаты		Описание закрепления на местности	Средняя квадратическая погрешность определения координат характерных точек границ земельного участка, м
	X	Y		
1	2	3	4	5
16	459206.14	2339808.81	данные отсутствуют	данные отсутствуют
17	459202.36	2339831.83	данные отсутствуют	данные отсутствуют
18	459217.49	2339842.39	данные отсутствуют	данные отсутствуют
19	459196.55	2339900.27	данные отсутствуют	данные отсутствуют
20	459182.3	2339976.33	данные отсутствуют	данные отсутствуют
21	459168.17	2340038.95	данные отсутствуют	данные отсутствуют
22	459166.88	2340067.35	данные отсутствуют	данные отсутствуют
23	459172.09	2340132.59	данные отсутствуют	данные отсутствуют
24	459175.24	2340225.6	данные отсутствуют	данные отсутствуют
25	459147.18	2340223.47	данные отсутствуют	данные отсутствуют
26	459135.16	2340249.24	данные отсутствуют	данные отсутствуют
27	459131.47	2340276.18	данные отсутствуют	данные отсутствуют
28	459071.8	2340267.67	данные отсутствуют	данные отсутствуют
29	459043.33	2340468.59	данные отсутствуют	данные отсутствуют
30	459115.27	2340476.41	данные отсутствуют	данные отсутствуют

Государственный регистратор		ФГИС ЕГРН
полное наименование должности	подпись	инициалы, фамилия



385

M.II.

Выписка из Единого государственного реестра недвижимости об объекте недвижимости  
**Описание местоположения земельного участка**

<b>Земельный участок</b>			
(вид объекта недвижимости)			
Лист № ____ Раздела <b>3.2</b>	Всего листов раздела <b>3.2</b> : ____	Всего разделов: ____	Всего листов выписки: ____
<b>18.10.2022.№ 99/2022/500251171</b>			
Кадастровый номер:		<b>47:10:0603001:119</b>	

Сведения о характерных точках границы земельного участка				
Система координат				
Зона №				
Номер точки	Координаты		Описание закрепления на местности	Средняя квадратическая погрешность определения координат характерных точек границ земельного участка, м
	X	Y		
1	2	3	4	5
31	459104.14	2340565.48	данные отсутствуют	данные отсутствуют
32	459068.78	2340837.72	данные отсутствуют	данные отсутствуют
33	459064.32	2340869.94	данные отсутствуют	данные отсутствуют
34	459063.28	2340904.1	данные отсутствуют	данные отсутствуют
35	459061.31	2340923.02	данные отсутствуют	данные отсутствуют
36	459057.1	2340966.49	данные отсутствуют	данные отсутствуют
37	459052.87	2340984.06	данные отсутствуют	данные отсутствуют
38	459046.65	2341034.03	данные отсутствуют	данные отсутствуют
39	459041.2	2341043.94	данные отсутствуют	данные отсутствуют
40	459033.57	2341088.57	данные отсутствуют	данные отсутствуют
41	459030.67	2341113.26	данные отсутствуют	данные отсутствуют
42	459028.84	2341131.49	данные отсутствуют	данные отсутствуют
43	459030.49	2341153.02	данные отсутствуют	данные отсутствуют
44	459033.04	2341167.3	данные отсутствуют	данные отсутствуют
45	459034.68	2341174.14	данные отсутствуют	данные отсутствуют

Государственный регистратор		ФГИС ЕГРН
полное наименование должности	подпись	инициалы, фамилия

387

M.II.

Выписка из Единого государственного реестра недвижимости об объекте недвижимости  
**Описание местоположения земельного участка**

<b>Земельный участок</b>			
(вид объекта недвижимости)			
Лист № ____ Раздела <b>3.2</b>	Всего листов раздела <b>3.2</b> : ____	Всего разделов: ____	Всего листов выписки: ____
<b>18.10.2022 № 99/2022/500251171</b>			
Кадастровый номер:		<b>47:10:0603001:119</b>	

Сведения о характерных точках границы земельного участка				
Система координат				
Зона №				
Номер точки	Координаты		Описание закрепления на местности	Средняя квадратическая погрешность определения координат характерных точек границ земельного участка, м
	X	Y		
1	2	3	4	5
46	459039.58	2341188.8	данные отсутствуют	данные отсутствуют
47	459045.03	2341202.37	данные отсутствуют	данные отсутствуют
48	459049.61	2341212.3	данные отсутствуют	данные отсутствуют
49	459062.16	2341236.14	данные отсутствуют	данные отсутствуют
50	459068.79	2341246.5	данные отсутствуют	данные отсутствуют
51	459075.55	2341256.15	данные отсутствуют	данные отсутствуют
52	459085.71	2341268.23	данные отсутствуют	данные отсутствуют
53	459130.06	2341313.22	данные отсутствуют	данные отсутствуют
54	459193.85	2341368.21	данные отсутствуют	данные отсутствуют
55	459216.55	2341389.65	данные отсутствуют	данные отсутствуют
56	459201.92	2341405.44	данные отсутствуют	данные отсутствуют
57	459190.24	2341418.67	данные отсутствуют	данные отсутствуют
58	459178.17	2341428.46	данные отсутствуют	данные отсутствуют
59	459167.54	2341432.28	данные отсутствуют	данные отсутствуют
60	459155.14	2341429.42	данные отсутствуют	данные отсутствуют

Государственный регистратор		ФГИС ЕГРН
полное наименование должности	подпись	инициалы, фамилия



Выписка из Единого государственного реестра недвижимости об объекте недвижимости  
**Описание местоположения земельного участка**

<b>Земельный участок</b>			
(вид объекта недвижимости)			
Лист № ____ Раздела <b>3.2</b>	Всего листов раздела <b>3.2</b> : ____	Всего разделов: ____	Всего листов выписки: ____
<b>18.10.2022.№ 99/2022/500251171</b>			
Кадастровый номер:		<b>47:10:0603001:119</b>	

Сведения о характерных точках границы земельного участка				
Система координат				
Зона №				
Номер точки	Координаты		Описание закрепления на местности	Средняя квадратическая погрешность определения координат характерных точек границ земельного участка, м
	X	Y		
1	2	3	4	5
61	459134.87	2341414.63	данные отсутствуют	данные отсутствуют
62	458830.05	2341154.19	данные отсутствуют	данные отсутствуют
63	458801.95	2341131.37	данные отсутствуют	данные отсутствуют
64	458794.27	2341124.85	данные отсутствуют	данные отсутствуют
65	458726.41	2341066.05	данные отсутствуют	данные отсутствуют
66	458642.55	2340990.38	данные отсутствуют	данные отсутствуют
67	458449.93	2340828.54	данные отсутствуют	данные отсутствуют
68	458336.8	2340732.11	данные отсутствуют	данные отсутствуют
69	458233.26	2340642.47	данные отсутствуют	данные отсутствуют
70	458140.11	2340563.98	данные отсутствуют	данные отсутствуют
71	458088.45	2340521.24	данные отсутствуют	данные отсутствуют
72	458017.47	2340462.2	данные отсутствуют	данные отсутствуют
73	458055.44	2340416.49	данные отсутствуют	данные отсутствуют
74	458000.71	2340374.61	данные отсутствуют	данные отсутствуют
75	457946.03	2340311.98	данные отсутствуют	данные отсутствуют

Государственный регистратор		ФГИС ЕГРН
полное наименование должности	подпись	инициалы, фамилия



Выписка из Единого государственного реестра недвижимости об объекте недвижимости  
**Описание местоположения земельного участка**

<b>Земельный участок</b>			
(вид объекта недвижимости)			
Лист № ____ Раздела <b>3.2</b>	Всего листов раздела <b>3.2</b> : ____	Всего разделов: ____	Всего листов выписки: ____
<b>18.10.2022 № 99/2022/500251171</b>			
Кадастровый номер:		<b>47:10:0603001:119</b>	

Сведения о характерных точках границы земельного участка				
Система координат				
Зона №				
Номер точки	Координаты		Описание закрепления на местности	Средняя квадратическая погрешность определения координат характерных точек границ земельного участка, м
	X	Y		
1	2	3	4	5
76	457934.01	2340291.35	данные отсутствуют	данные отсутствуют
77	457902.34	2340211.86	данные отсутствуют	данные отсутствуют
78	457900.7	2340207.74	данные отсутствуют	данные отсутствуют
79	457881.96	2340162.02	данные отсутствуют	данные отсутствуют
80	457842.98	2340049.42	данные отсутствуют	данные отсутствуют
81	457839.38	2340035.64	данные отсутствуют	данные отсутствуют
82	457837.17	2340020.48	данные отсутствуют	данные отсутствуют
83	457835.63	2339995.88	данные отсутствуют	данные отсутствуют
84	457837.38	2339967.56	данные отсутствуют	данные отсутствуют
85	457843.65	2339917.14	данные отсутствуют	данные отсутствуют
86	457857.99	2339813.13	данные отсутствуют	данные отсутствуют
87	457866.49	2339757.14	данные отсутствуют	данные отсутствуют
88	457861.52	2339756.28	данные отсутствуют	данные отсутствуют
89	457861.79	2339754.63	данные отсутствуют	данные отсутствуют
90	457919.98	2339415.55	данные отсутствуют	данные отсутствуют

Государственный регистратор		ФГИС ЕГРН
полное наименование должности	подпись	инициалы, фамилия





Выписка из Единого государственного реестра недвижимости об объекте недвижимости  
**Описание местоположения земельного участка**

<b>Земельный участок</b>			
(вид объекта недвижимости)			
Лист № ____ Раздела <b>3.2</b>	Всего листов раздела <b>3.2</b> : ____	Всего разделов: ____	Всего листов выписки: ____
<b>18.10.2022 № 99/2022/500251171</b>			
Кадастровый номер:		<b>47:10:0603001:119</b>	

Сведения о характерных точках границы земельного участка				
Система координат				
Зона №				
Номер точки	Координаты		Описание закрепления на местности	Средняя квадратическая погрешность определения координат характерных точек границ земельного участка, м
	X	Y		
1	2	3	4	5
91	457921.35	2339407.43	данные отсутствуют	данные отсутствуют
92	457896.05	2339388.83	данные отсутствуют	данные отсутствуют
93	457867.72	2339345.85	данные отсутствуют	данные отсутствуют
94	457813.71	2339354.13	данные отсутствуют	данные отсутствуют
95	457801.37	2339346.98	данные отсутствуют	данные отсутствуют
96	457760.45	2339323.97	данные отсутствуют	данные отсутствуют
97	457725.91	2339304.18	данные отсутствуют	данные отсутствуют
98	457723.59	2339302.8	данные отсутствуют	данные отсутствуют
99	457679.26	2339276.47	данные отсутствуют	данные отсутствуют
100	457589.86	2339223.38	данные отсутствуют	данные отсутствуют
101	457507.02	2339297.2	данные отсутствуют	данные отсутствуют
102	457481.59	2339261.19	данные отсутствуют	данные отсутствуют
103	457478.68	2339257.33	данные отсутствуют	данные отсутствуют
104	457507.18	2339237.73	данные отсутствуют	данные отсутствуют
105	457552.01	2339197.99	данные отсутствуют	данные отсутствуют

Государственный регистратор		ФГИС ЕГРН
полное наименование должности	подпись	инициалы, фамилия



Выписка из Единого государственного реестра недвижимости об объекте недвижимости  
**Описание местоположения земельного участка**

<b>Земельный участок</b>			
(вид объекта недвижимости)			
Лист № ____ Раздела <b>3.2</b>	Всего листов раздела <b>3.2</b> : ____	Всего разделов: ____	Всего листов выписки: ____
<b>18.10.2022 № 99/2022/500251171</b>			
Кадастровый номер:		<b>47:10:0603001:119</b>	

Сведения о характерных точках границы земельного участка				
Система координат				
Зона №				
Номер точки	Координаты		Описание закрепления на местности	Средняя квадратическая погрешность определения координат характерных точек границ земельного участка, м
	X	Y		
1	2	3	4	5
106	457598.02	2339156.3	данные отсутствуют	данные отсутствуют
107	457626.76	2339121.36	данные отсутствуют	данные отсутствуют
108	457641.01	2339109.27	данные отсутствуют	данные отсутствуют
109	457657.96	2339087.89	данные отсутствуют	данные отсутствуют
110	457673.18	2339074.66	данные отсутствуют	данные отсутствуют
111	457689.57	2339098.06	данные отсутствуют	данные отсутствуют
112	457706.44	2339086.25	данные отсутствуют	данные отсутствуют
113	457688.73	2339061.15	данные отсутствуют	данные отсутствуют
114	457701.93	2339049.68	данные отсутствуют	данные отсутствуют
115	457771.66	2339012.24	данные отсутствуют	данные отсутствуют
116	457782.36	2339024.54	данные отсутствуют	данные отсутствуют
117	457796.47	2339039.96	данные отсутствуют	данные отсутствуют
118	457776.25	2339058.54	данные отсутствуют	данные отсутствуют
119	457753.94	2339078.77	данные отсутствуют	данные отсутствуют
120	457734.29	2339096.18	данные отсутствуют	данные отсутствуют

Государственный регистратор		ФГИС ЕГРН
полное наименование должности	подпись	инициалы, фамилия



Выписка из Единого государственного реестра недвижимости об объекте недвижимости  
**Описание местоположения земельного участка**

<b>Земельный участок</b>			
(вид объекта недвижимости)			
Лист № ____ Раздела <b>3.2</b>	Всего листов раздела <b>3.2</b> : ____	Всего разделов: ____	Всего листов выписки: ____
<b>18.10.2022 № 99/2022/500251171</b>			
Кадастровый номер:		<b>47:10:0603001:119</b>	

Сведения о характерных точках границы земельного участка				
Система координат				
Зона №				
Номер точки	Координаты		Описание закрепления на местности	Средняя квадратическая погрешность определения координат характерных точек границ земельного участка, м
	X	Y		
1	2	3	4	5
121	457750.29	2339108.74	данные отсутствуют	данные отсутствуют
122	457772.62	2339127.63	данные отсутствуют	данные отсутствуют
123	457788.53	2339138.98	данные отсутствуют	данные отсутствуют
124	457826.39	2339157.54	данные отсутствуют	данные отсутствуют
125	457904.83	2339198.15	данные отсутствуют	данные отсутствуют
126	458094.84	2339312.35	данные отсутствуют	данные отсутствуют
127	458128.76	2339299.71	данные отсутствуют	данные отсутствуют
128	458147.29	2339292.07	данные отсутствуют	данные отсутствуют
129	458200.62	2339270.04	данные отсутствуют	данные отсутствуют
130	458273.87	2339239.81	данные отсутствуют	данные отсутствуют
131	458305.54	2339215.97	данные отсутствуют	данные отсутствуют
132	458344.64	2339168.45	данные отсутствуют	данные отсутствуют
133	458372.07	2339112.36	данные отсутствуют	данные отсутствуют
134	458391.24	2339076.71	данные отсутствуют	данные отсутствуют
135	458406.14	2339058.02	данные отсутствуют	данные отсутствуют

Государственный регистратор		ФГИС ЕГРН
полное наименование должности	подпись	инициалы, фамилия



Выписка из Единого государственного реестра недвижимости об объекте недвижимости  
**Описание местоположения земельного участка**

<b>Земельный участок</b>			
(вид объекта недвижимости)			
Лист № ____ Раздела <b>3.2</b>	Всего листов раздела <b>3.2</b> : ____	Всего разделов: ____	Всего листов выписки: ____
<b>18.10.2022 № 99/2022/500251171</b>			
Кадастровый номер:		<b>47:10:0603001:119</b>	

Сведения о характерных точках границы земельного участка				
Система координат				
Зона №				
Номер точки	Координаты		Описание закрепления на местности	Средняя квадратическая погрешность определения координат характерных точек границ земельного участка, м
	X	Y		
1	2	3	4	5
136	458428.59	2339037.83	данные отсутствуют	данные отсутствуют
137	458457.84	2339018.17	данные отсутствуют	данные отсутствуют
138	458483.72	2339008.18	данные отсутствуют	данные отсутствуют
139	458551.03	2339030.41	данные отсутствуют	данные отсутствуют
140	458619.87	2339054.53	данные отсутствуют	данные отсутствуют
141	458673.01	2339073.53	данные отсутствуют	данные отсутствуют
142	458766.15	2339127.23	данные отсутствуют	данные отсутствуют
143	458817.05	2339156.91	данные отсутствуют	данные отсутствуют
144	458844.63	2339163.47	данные отсутствуют	данные отсутствуют
145	458824.03	2339209.9	данные отсутствуют	данные отсутствуют
146	458837.54	2339216.36	данные отсутствуют	данные отсутствуют
147	458718.06	2339472.23	данные отсутствуют	данные отсутствуют
148	458706.15	2339466.67	данные отсутствуют	данные отсутствуют
149	458554.63	2339396.13	данные отсутствуют	данные отсутствуют
150	458427.06	2339332.71	данные отсутствуют	данные отсутствуют

Государственный регистратор		ФГИС ЕГРН
полное наименование должности	подпись	инициалы, фамилия



401

M.II.

Выписка из Единого государственного реестра недвижимости об объекте недвижимости  
**Описание местоположения земельного участка**

<b>Земельный участок</b>			
(вид объекта недвижимости)			
Лист № ____ Раздела <b>3.2</b>	Всего листов раздела <b>3.2</b> : ____	Всего разделов: ____	Всего листов выписки: ____
<b>18.10.2022.№ 99/2022/500251171</b>			
Кадастровый номер:		<b>47:10:0603001:119</b>	

Сведения о характерных точках границы земельного участка				
Система координат				
Зона №				
Номер точки	Координаты		Описание закрепления на местности	Средняя квадратическая погрешность определения координат характерных точек границ земельного участка, м
	X	Y		
1	2	3	4	5
151	458376.04	2339308.77	данные отсутствуют	данные отсутствуют
152	458329.37	2339381.24	данные отсутствуют	данные отсутствуют
153	458403.6	2339415.8	данные отсутствуют	данные отсутствуют
154	458392.19	2339439.98	данные отсутствуют	данные отсутствуют
155	458632.88	2339554.68	данные отсутствуют	данные отсутствуют
156	458671.97	2339540.59	данные отсутствуют	данные отсутствуют
157	458788.8	2339594.94	данные отсутствуют	данные отсутствуют
158	458814.3	2339540.62	данные отсутствуют	данные отсутствуют
159	458862.78	2339563.24	данные отсутствуют	данные отсутствуют
160	458864.75	2339562.19	данные отсутствуют	данные отсутствуют
161	458924.55	2339670.7	данные отсутствуют	данные отсутствуют
162	458932.79	2339685.64	данные отсутствуют	данные отсутствуют
163	458944.28	2339706.47	данные отсутствуют	данные отсутствуют
164	458955.63	2339727.25	данные отсутствуют	данные отсутствуют
165	458984.52	2339779.88	данные отсутствуют	данные отсутствуют

Государственный регистратор		ФГИС ЕГРН
полное наименование должности	подпись	инициалы, фамилия

403

M.II.

Выписка из Единого государственного реестра недвижимости об объекте недвижимости  
**Описание местоположения земельного участка**

<b>Земельный участок</b>			
(вид объекта недвижимости)			
Лист № ____ Раздела <b>3.2</b>	Всего листов раздела <b>3.2</b> : ____	Всего разделов: ____	Всего листов выписки: ____
<b>18.10.2022.№ 99/2022/500251171</b>			
Кадастровый номер:		<b>47:10:0603001:119</b>	

Сведения о характерных точках границы земельного участка				
Система координат				
Зона №				
Номер точки	Координаты		Описание закрепления на местности	Средняя квадратическая погрешность определения координат характерных точек границ земельного участка, м
	X	Y		
1	2	3	4	5
166	458982.37	2339781.07	данные отсутствуют	данные отсутствуют
167	458987.13	2339791.2	данные отсутствуют	данные отсутствуют
168	458998.18	2339792.69	данные отсутствуют	данные отсутствуют
169	458995.89	2339810.6	данные отсутствуют	данные отсутствуют
170	459012.64	2339813.05	данные отсутствуют	данные отсутствуют
171	459000.06	2339920	данные отсутствуют	данные отсутствуют
172	459045.21	2339926.61	данные отсутствуют	данные отсутствуют
173	459049.54	2339897.01	данные отсутствуют	данные отсутствуют
174	459077.09	2339900.78	данные отсутствуют	данные отсутствуют
175	459081.45	2339870.52	данные отсутствуют	данные отсутствуют
176	459052.07	2339866.38	данные отсутствуют	данные отсутствуют
177	459068.27	2339747.06	данные отсутствуют	данные отсутствуют
178	459005.22	2339737.96	данные отсутствуют	данные отсутствуют
179	458999.52	2339782.34	данные отсутствуют	данные отсутствуют
180	458992.89	2339781.43	данные отсутствуют	данные отсутствуют

Государственный регистратор		ФГИС ЕГРН
полное наименование должности	подпись	инициалы, фамилия

405

M.II.

Выписка из Единого государственного реестра недвижимости об объекте недвижимости  
**Описание местоположения земельного участка**

<b>Земельный участок</b>			
(вид объекта недвижимости)			
Лист № ____ Раздела <b>3.2</b>	Всего листов раздела <b>3.2</b> : ____	Всего разделов: ____	Всего листов выписки: ____
<b>18.10.2022 № 99/2022/500251171</b>			
Кадастровый номер:		<b>47:10:0603001:119</b>	

Сведения о характерных точках границы земельного участка				
Система координат				
Зона №				
Номер точки	Координаты		Описание закрепления на местности	Средняя квадратическая погрешность определения координат характерных точек границ земельного участка, м
	X	Y		
1	2	3	4	5
181	458990.21	2339776.75	данные отсутствуют	данные отсутствуют
182	458988.76	2339777.55	данные отсутствуют	данные отсутствуют
183	458959.88	2339724.93	данные отсутствуют	данные отсутствуют
184	458948.52	2339704.14	данные отсутствуют	данные отсутствуют
185	458937.01	2339683.31	данные отсутствуют	данные отсутствуют
186	458928.76	2339668.38	данные отсутствуют	данные отсутствуют
187	458868.8	2339560	данные отсутствуют	данные отсутствуют
188	458889.69	2339569.72	данные отсутствуют	данные отсутствуют
189	458896.31	2339555.4	данные отсутствуют	данные отсутствуют
190	458728.33	2339477.02	данные отсутствуют	данные отсутствуют
191	458847.78	2339221.25	данные отсутствуют	данные отсутствуют
192	458897.93	2339245.21	данные отсутствуют	данные отсутствуют
193	458918.58	2339206.92	данные отсутствуют	данные отсутствуют
194	458930.59	2339215	данные отсутствуют	данные отсутствуют
195	459002.11	2339267.96	данные отсутствуют	данные отсутствуют

Государственный регистратор		ФГИС ЕГРН
полное наименование должности	подпись	инициалы, фамилия

407

M.II.

Выписка из Единого государственного реестра недвижимости об объекте недвижимости  
**Описание местоположения земельного участка**

<b>Земельный участок</b>			
(вид объекта недвижимости)			
Лист № ____ Раздела <b>3.2</b>	Всего листов раздела <b>3.2</b> : ____	Всего разделов: ____	Всего листов выписки: ____
<b>18.10.2022 № 99/2022/500251171</b>			
Кадастровый номер:		<b>47:10:0603001:119</b>	

Сведения о характерных точках границы земельного участка				
Система координат				
Зона №				
Номер точки	Координаты		Описание закрепления на местности	Средняя квадратическая погрешность определения координат характерных точек границ земельного участка, м
	X	Y		
1	2	3	4	5
196	459131.38	2339348.54	данные отсутствуют	данные отсутствуют
197	459142.36	2339356.89	данные отсутствуют	данные отсутствуют
198	459162.83	2339362.95	данные отсутствуют	данные отсутствуют
199	459193.55	2339381.04	данные отсутствуют	данные отсутствуют
200	459288.37	2339400.81	данные отсутствуют	данные отсутствуют
201	458990.84	2339863.88	данные отсутствуют	данные отсутствуют
202	458980.96	2339861.77	данные отсутствуют	данные отсутствуют
203	458976.41	2339885.81	данные отсутствуют	данные отсутствуют
204	458986.29	2339887.82	данные отсутствуют	данные отсутствуют
205	458742.22	2340742.61	данные отсутствуют	данные отсутствуют
206	458729.06	2340740.9	данные отсутствуют	данные отсутствуют
207	458724.68	2340764.68	данные отсутствуют	данные отсутствуют
208	458737.83	2340766.56	данные отсутствуют	данные отсутствуют
209	458600.46	2340412.52	данные отсутствуют	данные отсутствуют
210	458583.19	2340409.82	данные отсутствуют	данные отсутствуют

Государственный регистратор		ФГИС ЕГРН
полное наименование должности	подпись	инициалы, фамилия



409

M.II.

Выписка из Единого государственного реестра недвижимости об объекте недвижимости  
**Описание местоположения земельного участка**

<b>Земельный участок</b>			
(вид объекта недвижимости)			
Лист № ____ Раздела <b>3.2</b>	Всего листов раздела <b>3.2</b> : ____	Всего разделов: ____	Всего листов выписки: ____
<b>18.10.2022.№ 99/2022/500251171</b>			
Кадастровый номер:		<b>47:10:0603001:119</b>	

Сведения о характерных точках границы земельного участка				
Система координат				
Зона №				
Номер точки	Координаты		Описание закрепления на местности	Средняя квадратическая погрешность определения координат характерных точек границ земельного участка, м
	X	Y		
1	2	3	4	5
211	458579.65	2340435.2	данные отсутствуют	данные отсутствуют
212	458596.51	2340437.83	данные отсутствуют	данные отсутствуют
213	458612.54	2340341.73	данные отсутствуют	данные отсутствуют
214	458597.04	2340339.9	данные отсутствуют	данные отсутствуют
215	458593.71	2340368.14	данные отсутствуют	данные отсутствуют
216	458609.21	2340369.97	данные отсутствуют	данные отсутствуют
217	458712.19	2340642.51	данные отсутствуют	данные отсутствуют
218	458697.7	2340640.49	данные отсутствуют	данные отсутствуют
219	458693.1	2340673.26	данные отсутствуют	данные отсутствуют
220	458707.64	2340675.29	данные отсутствуют	данные отсутствуют
221	458774.49	2340015.94	данные отсутствуют	данные отсутствуют
222	458759.58	2340014.61	данные отсутствуют	данные отсутствуют
223	458758.12	2340017.42	данные отсутствуют	данные отсутствуют
224	458753.68	2340055.21	данные отсутствуют	данные отсутствуют
225	458761.63	2340060.13	данные отсутствуют	данные отсутствуют

Государственный регистратор		ФГИС ЕГРН
полное наименование должности	подпись	инициалы, фамилия

411

M.II.

Выписка из Единого государственного реестра недвижимости об объекте недвижимости  
**Описание местоположения земельного участка**

<b>Земельный участок</b>			
(вид объекта недвижимости)			
Лист № ____ Раздела <b>3.2</b>	Всего листов раздела <b>3.2</b> : ____	Всего разделов: ____	Всего листов выписки: ____
<b>18.10.2022 № 99/2022/500251171</b>			
Кадастровый номер:		<b>47:10:0603001:119</b>	

Сведения о характерных точках границы земельного участка				
Система координат				
Зона №				
Номер точки	Координаты		Описание закрепления на местности	Средняя квадратическая погрешность определения координат характерных точек границ земельного участка, м
	X	Y		
1	2	3	4	5
226	458769.71	2340061.07	данные отсутствуют	данные отсутствуют
227	459155.38	2339794.16	данные отсутствуют	данные отсутствуют
228	459132.63	2339790.69	данные отсутствуют	данные отсутствуют
229	459127.34	2339825.35	данные отсутствуют	данные отсутствуют
230	459150.1	2339828.78	данные отсутствуют	данные отсутствуют
231	459156.25	2340020.2	данные отсутствуют	данные отсутствуют
232	459133.99	2340017.12	данные отсутствуют	данные отсутствуют
233	459128.23	2340058.79	данные отсутствуют	данные отсутствуют
234	459150.48	2340061.87	данные отсутствуют	данные отсутствуют
235	458892.59	2340866.07	данные отсутствуют	данные отсутствуют
236	458874.4	2340863.63	данные отсутствуют	данные отсутствуют
237	458867.56	2340914.9	данные отсутствуют	данные отсутствуют
238	458885.74	2340917.39	данные отсутствуют	данные отсутствуют
239	459164.82	2340087.69	данные отсутствуют	данные отсутствуют
240	459127.36	2340082.69	данные отсутствуют	данные отсутствуют

Государственный регистратор		ФГИС ЕГРН
полное наименование должности	подпись	инициалы, фамилия



Выписка из Единого государственного реестра недвижимости об объекте недвижимости  
**Описание местоположения земельного участка**

<b>Земельный участок</b>			
(вид объекта недвижимости)			
Лист № ____ Раздела <b>3.2</b>	Всего листов раздела <b>3.2</b> : ____	Всего разделов: ____	Всего листов выписки: ____
<b>18.10.2022.№ 99/2022/500251171</b>			
Кадастровый номер:		<b>47:10:0603001:119</b>	

Сведения о характерных точках границы земельного участка				
Система координат				
Зона №				
Номер точки	Координаты		Описание закрепления на местности	Средняя квадратическая погрешность определения координат характерных точек границ земельного участка, м
	X	Y		
1	2	3	4	5
241	459122.18	2340116.75	данные отсутствуют	данные отсутствуют
242	459160.26	2340121.83	данные отсутствуют	данные отсутствуют
243	459129.04	2339954.03	данные отсутствуют	данные отсутствуют
244	459111.56	2339951.59	данные отсутствуют	данные отсутствуют
245	459101.66	2340027.8	данные отсутствуют	данные отсутствуют
246	459118.14	2340030.16	данные отсутствуют	данные отсутствуют
247	459114.59	2340058.8	данные отсутствуют	данные отсутствуют
248	459095.66	2340056.24	данные отсутствуют	данные отсутствуют
249	459085.96	2340128.55	данные отсутствуют	данные отсутствуют
250	459104.85	2340131.25	данные отсутствуют	данные отсутствуют
251	459143.58	2339871.03	данные отсутствуют	данные отсутствуют
252	459124.07	2339868.4	данные отсутствуют	данные отсутствуют
253	459114.45	2339938.14	данные отсутствуют	данные отсутствуют
254	459134.19	2339940.87	данные отсутствуют	данные отсутствуют
255	458283.76	2340238.52	данные отсутствуют	данные отсутствуют

Государственный регистратор		ФГИС ЕГРН
полное наименование должности	подпись	инициалы, фамилия



Выписка из Единого государственного реестра недвижимости об объекте недвижимости  
**Описание местоположения земельного участка**

<b>Земельный участок</b>			
(вид объекта недвижимости)			
Лист № ____ Раздела <b>3.2</b>	Всего листов раздела <b>3.2</b> : ____	Всего разделов: ____	Всего листов выписки: ____
<b>18.10.2022.№ 99/2022/500251171</b>			
Кадастровый номер:		<b>47:10:0603001:119</b>	

Сведения о характерных точках границы земельного участка				
Система координат				
Зона №				
Номер точки	Координаты		Описание закрепления на местности	Средняя квадратическая погрешность определения координат характерных точек границ земельного участка, м
	X	Y		
1	2	3	4	5
256	458265.01	2340235.96	данные отсутствуют	данные отсутствуют
257	458249.32	2340233.75	данные отсутствуют	данные отсутствуют
258	458244.73	2340266.49	данные отсутствуют	данные отсутствуют
259	458260.48	2340268.69	данные отсутствуют	данные отсутствуют
260	458257.59	2340289.56	данные отсутствуют	данные отсутствуют
261	458276.42	2340292.14	данные отсутствуют	данные отсутствуют
262	459099.5	2339952.09	данные отсутствуют	данные отсутствуют
263	459075.67	2339948.92	данные отсутствуют	данные отсутствуют
264	459065.43	2340016.33	данные отсутствуют	данные отсутствуют
265	459089.52	2340019.62	данные отсутствуют	данные отсутствуют
266	458850.69	2340524.63	данные отсутствуют	данные отсутствуют
267	458811.93	2340519.57	данные отсутствуют	данные отсутствуют
268	458806.68	2340559.76	данные отсутствуют	данные отсутствуют
269	458849.63	2340565.31	данные отсутствуют	данные отсутствуют
270	458671.72	2340500.19	данные отсутствуют	данные отсутствуют

Государственный регистратор		ФГИС ЕГРН
полное наименование должности	подпись	инициалы, фамилия



417

M.II.

Выписка из Единого государственного реестра недвижимости об объекте недвижимости  
**Описание местоположения земельного участка**

<b>Земельный участок</b>			
(вид объекта недвижимости)			
Лист № ____ Раздела <b>3.2</b>	Всего листов раздела <b>3.2</b> : ____	Всего разделов: ____	Всего листов выписки: ____
<b>18.10.2022.№ 99/2022/500251171</b>			
Кадастровый номер:		<b>47:10:0603001:119</b>	

Сведения о характерных точках границы земельного участка				
Система координат				
Зона №				
Номер точки	Координаты		Описание закрепления на местности	Средняя квадратическая погрешность определения координат характерных точек границ земельного участка, м
	X	Y		
1	2	3	4	5
271	458641.5	2340495.96	данные отсутствуют	данные отсутствуют
272	458634.36	2340525.47	данные отсутствуют	данные отсутствуют
273	458632.06	2340542.62	данные отсутствуют	данные отсутствуют
274	458665.4	2340547.11	данные отсутствуют	данные отсутствуют
275	458666.72	2340537.31	данные отсутствуют	данные отсутствуют
276	458674.67	2340538.37	данные отсутствуют	данные отсутствуют
277	458677.56	2340519.71	данные отсутствуют	данные отсутствуют
278	458669.25	2340518.59	данные отсутствуют	данные отсутствуют
279	459225.68	2339686.96	данные отсутствуют	данные отсутствуют
280	459194.45	2339684.32	данные отсутствуют	данные отсутствуют
281	459189.56	2339740.86	данные отсутствуют	данные отсутствуют
282	459221.71	2339743.45	данные отсутствуют	данные отсутствуют
283	458345.31	2340217.24	данные отсутствуют	данные отсутствуют
284	458319.56	2340214.17	данные отсутствуют	данные отсутствуют
285	458310.62	2340288.99	данные отсутствуют	данные отсутствуют

Государственный регистратор		ФГИС ЕГРН
полное наименование должности	подпись	инициалы, фамилия



Выписка из Единого государственного реестра недвижимости об объекте недвижимости  
**Описание местоположения земельного участка**

<b>Земельный участок</b>			
(вид объекта недвижимости)			
Лист № ____ Раздела <b>3.2</b>	Всего листов раздела <b>3.2</b> : ____	Всего разделов: ____	Всего листов выписки: ____
<b>18.10.2022 № 99/2022/500251171</b>			
Кадастровый номер:		<b>47:10:0603001:119</b>	

Сведения о характерных точках границы земельного участка				
Система координат				
Зона №				
Номер точки	Координаты		Описание закрепления на местности	Средняя квадратическая погрешность определения координат характерных точек границ земельного участка, м
	X	Y		
1	2	3	4	5
286	458336.49	2340292.09	данные отсутствуют	данные отсутствуют
287	458596.71	2339968.41	данные отсутствуют	данные отсутствуют
288	458566.39	2339964.34	данные отсутствуют	данные отсутствуют
289	458564.48	2339969.35	данные отсутствуют	данные отсутствуют
290	458555.26	2340028.96	данные отсутствуют	данные отсутствуют
291	458588.01	2340033.34	данные отсутствуют	данные отсутствуют
292	458381.23	2340177.32	данные отсутствуют	данные отсутствуют
293	458372.89	2340176.4	данные отсутствуют	данные отсутствуют
294	458367.79	2340222.32	данные отсутствуют	данные отсутствуют
295	458360.34	2340221.5	данные отсутствуют	данные отсутствуют
296	458351.12	2340311.37	данные отсутствуют	данные отсутствуют
297	458345.97	2340310.79	данные отсутствуют	данные отсутствуют
298	458344.33	2340325.65	данные отсутствуют	данные отсутствуют
299	458363.77	2340327.82	данные отсутствуют	данные отсутствуют
300	458368.02	2340321.56	данные отсутствуют	данные отсутствуют

Государственный регистратор		ФГИС ЕГРН
полное наименование должности	подпись	инициалы, фамилия

421

M.II.

Выписка из Единого государственного реестра недвижимости об объекте недвижимости  
**Описание местоположения земельного участка**

<b>Земельный участок</b>			
(вид объекта недвижимости)			
Лист № ____ Раздела <b>3.2</b>	Всего листов раздела <b>3.2</b> : ____	Всего разделов: ____	Всего листов выписки: ____
<b>18.10.2022 № 99/2022/500251171</b>			
Кадастровый номер:		<b>47:10:0603001:119</b>	

Сведения о характерных точках границы земельного участка				
Система координат				
Зона №				
Номер точки	Координаты		Описание закрепления на местности	Средняя квадратическая погрешность определения координат характерных точек границ земельного участка, м
	X	Y		
1	2	3	4	5
301	458379.01	2340222.55	данные отсутствуют	данные отсутствуют
302	458376.24	2340222.24	данные отсутствуют	данные отсутствуют
303	459012.52	2340923.32	данные отсутствуют	данные отсутствуют
304	458986.1	2340919.91	данные отсутствуют	данные отсутствуют
305	458972.86	2341022.38	данные отсутствуют	данные отсутствуют
306	458999.29	2341025.79	данные отсутствуют	данные отсутствуют
307	458582.15	2340616.14	данные отсутствуют	данные отсутствуют
308	458549.53	2340612.16	данные отсутствуют	данные отсутствуют
309	458539.14	2340698.16	данные отсутствуют	данные отсутствуют
310	458570.81	2340702.45	данные отсутствуют	данные отсутствуют
311	458874.95	2339588.43	данные отсутствуют	данные отсутствуют
312	458862.65	2339577.01	данные отсутствуют	данные отсутствуют
313	458829.01	2339561.55	данные отсутствуют	данные отсутствуют
314	458806.62	2339611.86	данные отсутствуют	данные отсутствуют
315	458854.38	2339632.87	данные отсутствуют	данные отсутствуют

Государственный регистратор		ФГИС ЕГРН
полное наименование должности	подпись	инициалы, фамилия

423

M.II.

Выписка из Единого государственного реестра недвижимости об объекте недвижимости  
**Описание местоположения земельного участка**

<b>Земельный участок</b>			
(вид объекта недвижимости)			
Лист № ____ Раздела <b>3.2</b>	Всего листов раздела <b>3.2</b> : ____	Всего разделов: ____	Всего листов выписки: ____
<b>18.10.2022 № 99/2022/500251171</b>			
Кадастровый номер:		<b>47:10:0603001:119</b>	

Сведения о характерных точках границы земельного участка				
Система координат				
Зона №				
Номер точки	Координаты		Описание закрепления на местности	Средняя квадратическая погрешность определения координат характерных точек границ земельного участка, м
	X	Y		
1	2	3	4	5
316	457855.9	2339282.97	данные отсутствуют	данные отсутствуют
317	457785.8	2339241.79	данные отсутствуют	данные отсутствуют
318	457766.33	2339274.94	данные отсутствуют	данные отсутствуют
319	457822.69	2339308.05	данные отсутствуют	данные отсутствуют
320	457837.3	2339297.8	данные отсутствуют	данные отсутствуют
321	457844.59	2339302.04	данные отсутствуют	данные отсутствуют
322	458663.84	2339668.55	данные отсутствуют	данные отсутствуют
323	458638.05	2339664.84	данные отсутствуют	данные отсутствуют
324	458623.32	2339742.85	данные отсутствуют	данные отсутствуют
325	458621.61	2339755.98	данные отсутствуют	данные отсутствуют
326	458630.22	2339757.21	данные отсутствуют	данные отсутствуют
327	458624.88	2339794.34	данные отсутствуют	данные отсутствуют
328	458645.34	2339797.28	данные отсутствуют	данные отсутствуют
329	458729.66	2340069.91	данные отсутствуют	данные отсутствуют
330	458691.09	2340063.91	данные отсутствуют	данные отсутствуют

Государственный регистратор		ФГИС ЕГРН
полное наименование должности	подпись	инициалы, фамилия



425

M.II.

Выписка из Единого государственного реестра недвижимости об объекте недвижимости  
**Описание местоположения земельного участка**

<b>Земельный участок</b>			
(вид объекта недвижимости)			
Лист № ____ Раздела <b>3.2</b>	Всего листов раздела <b>3.2</b> : ____	Всего разделов: ____	Всего листов выписки: ____
<b>18.10.2022.№ 99/2022/500251171</b>			
Кадастровый номер:		<b>47:10:0603001:119</b>	

Сведения о характерных точках границы земельного участка				
Система координат				
Зона №				
Номер точки	Координаты		Описание закрепления на местности	Средняя квадратическая погрешность определения координат характерных точек границ земельного участка, м
	X	Y		
1	2	3	4	5
331	458692.13	2340085.42	данные отсутствуют	данные отсутствуют
332	458694.96	2340106.01	данные отсутствуют	данные отсутствуют
333	458699.5	2340126.09	данные отсутствуют	данные отсутствуют
334	458707.86	2340150.62	данные отсутствуют	данные отсутствуют
335	458738.91	2340153.53	данные отсутствуют	данные отсутствуют
336	458741.07	2340131.59	данные отсутствуют	данные отсутствуют
337	458739.4	2340108.09	данные отсутствуют	данные отсутствуют
338	458736.59	2340077.74	данные отсутствуют	данные отсутствуют
339	458960.1	2340911.84	данные отсутствуют	данные отсутствуют
340	458899.86	2340903.6	данные отсутствуют	данные отсутствуют
341	458892	2340961.01	данные отсутствуют	данные отсутствуют
342	458952.41	2340969.28	данные отсутствуют	данные отсутствуют
343	458748.85	2339932.36	данные отсутствуют	данные отсутствуют
344	458732.57	2339930.45	данные отсутствуют	данные отсутствуют
345	458712.31	2339969.61	данные отсутствуют	данные отсутствуют

Государственный регистратор		ФГИС ЕГРН
полное наименование должности	подпись	инициалы, фамилия

427

M.II.

Выписка из Единого государственного реестра недвижимости об объекте недвижимости  
**Описание местоположения земельного участка**

<b>Земельный участок</b>			
(вид объекта недвижимости)			
Лист № ____ Раздела <b>3.2</b>	Всего листов раздела <b>3.2</b> : ____	Всего разделов: ____	Всего листов выписки: ____
<b>18.10.2022 № 99/2022/500251171</b>			
Кадастровый номер:		<b>47:10:0603001:119</b>	

Сведения о характерных точках границы земельного участка				
Система координат				
Зона №				
Номер точки	Координаты		Описание закрепления на местности	Средняя квадратическая погрешность определения координат характерных точек границ земельного участка, м
	X	Y		
1	2	3	4	5
346	458709.19	2339996.03	данные отсутствуют	данные отсутствуют
347	458711.48	2340055.58	данные отсутствуют	данные отсутствуют
348	458730.91	2340057.87	данные отсутствуют	данные отсутствуют
349	458743.79	2340044.99	данные отсутствуют	данные отсутствуют
350	458752.7	2339969.53	данные отсутствуют	данные отсутствуют
351	458744.57	2339968.57	данные отсутствуют	данные отсутствуют
352	458300.91	2340092.27	данные отсутствуют	данные отсутствуют
353	458235.92	2340084.87	данные отсутствуют	данные отсутствуют
354	458234.89	2340095.06	данные отсутствуют	данные отсутствуют
355	458232.39	2340113.48	данные отсутствуют	данные отсутствуют
356	458231.53	2340121.84	данные отсутствуют	данные отсутствуют
357	458230.57	2340127.92	данные отсутствуют	данные отсутствуют
358	458229.87	2340134.81	данные отсутствуют	данные отсутствуют
359	458228.95	2340141.31	данные отсутствуют	данные отсутствуют
360	458227.32	2340152.75	данные отсутствуют	данные отсутствуют

Государственный регистратор		ФГИС ЕГРН
полное наименование должности	подпись	инициалы, фамилия

429

M.II.

Выписка из Единого государственного реестра недвижимости об объекте недвижимости  
**Описание местоположения земельного участка**

<b>Земельный участок</b>			
(вид объекта недвижимости)			
Лист № ____ Раздела <b>3.2</b>	Всего листов раздела <b>3.2</b> : ____	Всего разделов: ____	Всего листов выписки: ____
<b>18.10.2022 № 99/2022/500251171</b>			
Кадастровый номер:		<b>47:10:0603001:119</b>	

Сведения о характерных точках границы земельного участка				
Система координат				
Зона №				
Номер точки	Координаты		Описание закрепления на местности	Средняя квадратическая погрешность определения координат характерных точек границ земельного участка, м
	X	Y		
1	2	3	4	5
361	458291.55	2340161.61	данные отсутствуют	данные отсутствуют
362	458923.88	2340087.16	данные отсутствуют	данные отсутствуют
363	458893.56	2340083	данные отсутствуют	данные отсутствуют
364	458849.62	2340113.92	данные отсутствуют	данные отсутствуют
365	458842.79	2340164.2	данные отсутствуют	данные отсутствуют
366	458910.51	2340173.28	данные отсутствуют	данные отсутствуют
367	458953.54	2339843.5	данные отсутствуют	данные отсутствуют
368	458868.27	2339831.19	данные отсутствуют	данные отсутствуют
369	458871.48	2339808.4	данные отсутствуют	данные отсутствуют
370	458843.66	2339803.43	данные отсутствуют	данные отсутствуют
371	458819.04	2339823.66	данные отсутствуют	данные отсутствуют
372	458811.17	2339872.24	данные отсутствуют	данные отсутствуют
373	458946.02	2339891.72	данные отсутствуют	данные отсутствуют
374	458847.53	2340037.56	данные отсутствуют	данные отсутствуют
375	458822.48	2340034.25	данные отсутствуют	данные отсутствуют

Государственный регистратор		ФГИС ЕГРН
полное наименование должности	подпись	инициалы, фамилия

431

M.II.

Выписка из Единого государственного реестра недвижимости об объекте недвижимости  
**Описание местоположения земельного участка**

<b>Земельный участок</b>			
(вид объекта недвижимости)			
Лист № ____ Раздела <b>3.2</b>	Всего листов раздела <b>3.2</b> : ____	Всего разделов: ____	Всего листов выписки: ____
<b>18.10.2022 № 99/2022/500251171</b>			
Кадастровый номер:		<b>47:10:0603001:119</b>	

Сведения о характерных точках границы земельного участка				
Система координат				
Зона №				
Номер точки	Координаты		Описание закрепления на местности	Средняя квадратическая погрешность определения координат характерных точек границ земельного участка, м
	X	Y		
1	2	3	4	5
376	458819.38	2340057.75	данные отсутствуют	данные отсутствуют
377	458782.31	2340053.2	данные отсутствуют	данные отсутствуют
378	458774.92	2340079.42	данные отсутствуют	данные отсутствуют
379	458764.32	2340157.88	данные отсутствуют	данные отсутствуют
380	458778.75	2340160.46	данные отсутствуют	данные отсутствуют
381	458788.77	2340162.2	данные отсутствуют	данные отсутствуют
382	458830.71	2340167.53	данные отсутствуют	данные отсутствуют
383	458837.66	2340115.39	данные отсутствуют	данные отсутствуют
384	458843.45	2340063.02	данные отсутствуют	данные отсутствуют
385	458577.8	2340122.99	данные отсутствуют	данные отсутствуют
386	458543.38	2340117.78	данные отсутствуют	данные отсутствуют
387	458508.28	2340372.68	данные отсутствуют	данные отсутствуют
388	458542.58	2340377.39	данные отсутствуют	данные отсутствуют
389	458553.44	2340301.2	данные отсутствуют	данные отсутствуют
390	458672.16	2340123.26	данные отсутствуют	данные отсутствуют

Государственный регистратор		ФГИС ЕГРН
полное наименование должности	подпись	инициалы, фамилия



433

M.II.

Выписка из Единого государственного реестра недвижимости об объекте недвижимости  
**Описание местоположения земельного участка**

<b>Земельный участок</b>			
(вид объекта недвижимости)			
Лист № ____ Раздела <b>3.2</b>	Всего листов раздела <b>3.2</b> : ____	Всего разделов: ____	Всего листов выписки: ____
<b>18.10.2022 № 99/2022/500251171</b>			
Кадастровый номер:		<b>47:10:0603001:119</b>	

Сведения о характерных точках границы земельного участка				
Система координат				
Зона №				
Номер точки	Координаты		Описание закрепления на местности	Средняя квадратическая погрешность определения координат характерных точек границ земельного участка, м
	X	Y		
1	2	3	4	5
391	458625.61	2340116.54	данные отсутствуют	данные отсутствуют
392	458596.61	2340320.25	данные отсутствуют	данные отсутствуют
393	458626	2340330.11	данные отсутствуют	данные отсутствуют
394	458646.13	2340330.56	данные отсутствуют	данные отсутствуют
395	458654.93	2340262.25	данные отсутствуют	данные отсутствуют
396	458652.01	2340261.88	данные отсутствуют	данные отсутствуют
397	459037.98	2340078.78	данные отсутствуют	данные отсутствуют
398	458969.13	2340070.74	данные отсутствуют	данные отсутствуют
399	458974.73	2340031.02	данные отсутствуют	данные отсутствуют
400	458948.36	2340027.32	данные отсутствуют	данные отсутствуют
401	458932.87	2340133.95	данные отсутствуют	данные отсутствуют
402	458932.43	2340143.37	данные отсутствуют	данные отсутствуют
403	458930.69	2340155.76	данные отсутствуют	данные отсутствуют
404	458938.64	2340185.94	данные отсутствуют	данные отсутствуют
405	458965.63	2340190.11	данные отсутствуют	данные отсутствуют

Государственный регистратор		ФГИС ЕГРН
полное наименование должности	подпись	инициалы, фамилия

435

M.II.

Выписка из Единого государственного реестра недвижимости об объекте недвижимости  
**Описание местоположения земельного участка**

<b>Земельный участок</b>			
(вид объекта недвижимости)			
Лист № ____ Раздела <b>3.2</b>	Всего листов раздела <b>3.2</b> : ____	Всего разделов: ____	Всего листов выписки: ____
<b>18.10.2022 № 99/2022/500251171</b>			
Кадастровый номер:		<b>47:10:0603001:119</b>	

Сведения о характерных точках границы земельного участка				
Система координат				
Зона №				
Номер точки	Координаты		Описание закрепления на местности	Средняя квадратическая погрешность определения координат характерных точек границ земельного участка, м
	X	Y		
1	2	3	4	5
406	458974.24	2340191.25	данные отсутствуют	данные отсутствуют
407	459015.28	2340197.35	данные отсутствуют	данные отсутствуют
408	459024.29	2340138.13	данные отсутствуют	данные отсутствуют
409	459031.01	2340138.9	данные отсутствуют	данные отсутствуют
410	458739.6	2340204.01	данные отсутствуют	данные отсутствуют
411	458685.94	2340196.58	данные отсутствуют	данные отсутствуют
412	458651.78	2340445.77	данные отсутствуют	данные отсутствуют
413	458652.32	2340459.28	данные отсутствуют	данные отсутствуют
414	458708.27	2340466.27	данные отсутствуют	данные отсутствуют
415	458715.21	2340414.52	данные отсутствуют	данные отсутствуют
416	458710.78	2340413.92	данные отсутствуют	данные отсутствуют
417	458845.87	2340569.12	данные отсутствуют	данные отсутствуют
418	458786.59	2340562.76	данные отсутствуют	данные отсутствуют
419	458793.74	2340510.26	данные отсутствуют	данные отсутствуют
420	458742.51	2340503.09	данные отсутствуют	данные отсутствуют

Государственный регистратор		ФГИС ЕГРН
полное наименование должности	подпись	инициалы, фамилия

437

M.II.

Выписка из Единого государственного реестра недвижимости об объекте недвижимости  
**Описание местоположения земельного участка**

<b>Земельный участок</b>			
(вид объекта недвижимости)			
Лист № ____ Раздела <b>3.2</b>	Всего листов раздела <b>3.2</b> : ____	Всего разделов: ____	Всего листов выписки: ____
<b>18.10.2022.№ 99/2022/500251171</b>			
Кадастровый номер:		<b>47:10:0603001:119</b>	

Сведения о характерных точках границы земельного участка				
Система координат				
Зона №				
Номер точки	Координаты		Описание закрепления на местности	Средняя квадратическая погрешность определения координат характерных точек границ земельного участка, м
	X	Y		
1	2	3	4	5
421	458732.42	2340573.77	данные отсутствуют	данные отсутствуют
422	458720.88	2340577.6	данные отсутствуют	данные отсутствуют
423	458718.58	2340601.04	данные отсутствуют	данные отсутствуют
424	458720.76	2340666.08	данные отсутствуют	данные отсутствуют
425	458802.8	2340681.61	данные отсутствуют	данные отсутствуют
426	458807.33	2340653.32	данные отсутствуют	данные отсутствуют
427	458838.8	2340656.69	данные отсутствуют	данные отсутствуют
428	458849.31	2340582.02	данные отсутствуют	данные отсутствуют
429	458735.52	2339400.13	данные отсутствуют	данные отсутствуют
430	458361.1	2339224.86	данные отсутствуют	данные отсутствуют
431	458342.2	2339265.23	данные отсутствуют	данные отсутствуют
432	458716.62	2339440.5	данные отсутствуют	данные отсутствуют
433	458981.9	2340012.73	данные отсутствуют	данные отсутствуют
434	459036.79	2340020.34	данные отсутствуют	данные отсутствуют
435	459055.1	2340022.91	данные отсутствуют	данные отсутствуют

Государственный регистратор		ФГИС ЕГРН
полное наименование должности	подпись	инициалы, фамилия

439

M.II.

Выписка из Единого государственного реестра недвижимости об объекте недвижимости  
**Описание местоположения земельного участка**

<b>Земельный участок</b>			
(вид объекта недвижимости)			
Лист № ____ Раздела <b>3.2</b>	Всего листов раздела <b>3.2</b> : ____	Всего разделов: ____	Всего листов выписки: ____
<b>18.10.2022 № 99/2022/500251171</b>			
Кадастровый номер:		<b>47:10:0603001:119</b>	

Сведения о характерных точках границы земельного участка				
Система координат				
Зона №				
Номер точки	Координаты		Описание закрепления на местности	Средняя квадратическая погрешность определения координат характерных точек границ земельного участка, м
	X	Y		
1	2	3	4	5
436	459059.72	2340013.95	данные отсутствуют	данные отсутствуют
437	459068.84	2339953.95	данные отсутствуют	данные отсутствуют
438	459066.87	2339943.36	данные отсутствуют	данные отсутствуют
439	459048.05	2339939.57	данные отсутствуют	данные отсутствуют
440	459000.06	2339929.91	данные отсутствуют	данные отсутствуют
441	458992.92	2339934.29	данные отсутствуют	данные отсутствуют
442	458985.78	2339915.28	данные отсутствуют	данные отсутствуют
443	458968.91	2339912.86	данные отсутствуют	данные отсутствуют
444	458963.76	2339946.03	данные отсутствуют	данные отсутствуют
445	458885.99	2339935.82	данные отсутствуют	данные отсутствуют
446	458887.64	2339923.6	данные отсутствуют	данные отсутствуют
447	458805.01	2339912.7	данные отсутствуют	данные отсутствуют
448	458796.03	2339978.02	данные отсутствуют	данные отсутствуют
449	458936.6	2339996.81	данные отсутствуют	данные отсутствуют
450	458943.52	2340007.18	данные отсутствуют	данные отсутствуют

Государственный регистратор		ФГИС ЕГРН
полное наименование должности	подпись	инициалы, фамилия





Выписка из Единого государственного реестра недвижимости об объекте недвижимости  
**Описание местоположения земельного участка**

<b>Земельный участок</b>			
(вид объекта недвижимости)			
Лист № ____ Раздела <b>3.2</b>	Всего листов раздела <b>3.2</b> : ____	Всего разделов: ____	Всего листов выписки: ____
<b>18.10.2022 № 99/2022/500251171</b>			
Кадастровый номер:		<b>47:10:0603001:119</b>	

Сведения о характерных точках границы земельного участка				
Система координат				
Зона №				
Номер точки	Координаты		Описание закрепления на местности	Средняя квадратическая погрешность определения координат характерных точек границ земельного участка, м
	X	Y		
1	2	3	4	5
451	459046.25	2340244.94	данные отсутствуют	данные отсутствуют
452	459026.16	2340242.19	данные отсутствуют	данные отсутствуют
453	459026.58	2340238.98	данные отсутствуют	данные отсутствуют
454	459016.56	2340237.65	данные отсутствуют	данные отсутствуют
455	459016.14	2340240.83	данные отсутствуют	данные отсутствуют
456	458911.99	2340226.62	данные отсутствуют	данные отсутствуют
457	458909.42	2340246.81	данные отсутствуют	данные отсутствуют
458	458912.65	2340247.23	данные отсутствуют	данные отсутствуют
459	458891.48	2340402.86	данные отсутствуют	данные отсутствуют
460	458888.89	2340402.51	данные отсутствуют	данные отсутствуют
461	458888.16	2340407.53	данные отсутствуют	данные отсутствуют
462	458890.85	2340407.9	данные отсутствуют	данные отсутствуют
463	458879.39	2340491.47	данные отсутствуют	данные отсутствуют
464	458863.34	2340489.49	данные отсутствуют	данные отсутствуют
465	458860.33	2340512.12	данные отсутствуют	данные отсутствуют

Государственный регистратор		ФГИС ЕГРН
полное наименование должности	подпись	инициалы, фамилия

443

M.II.

Выписка из Единого государственного реестра недвижимости об объекте недвижимости  
**Описание местоположения земельного участка**

<b>Земельный участок</b>			
(вид объекта недвижимости)			
Лист № ____ Раздела <b>3.2</b>	Всего листов раздела <b>3.2</b> : ____	Всего разделов: ____	Всего листов выписки: ____
<b>18.10.2022 № 99/2022/500251171</b>			
Кадастровый номер:		<b>47:10:0603001:119</b>	

Сведения о характерных точках границы земельного участка				
Система координат				
Зона №				
Номер точки	Координаты		Описание закрепления на местности	Средняя квадратическая погрешность определения координат характерных точек границ земельного участка, м
	X	Y		
1	2	3	4	5
466	458859.63	2340579.79	данные отсутствуют	данные отсутствуют
467	458857.75	2340603.43	данные отсутствуют	данные отсутствуют
468	458845.51	2340694.46	данные отсутствуют	данные отсутствуют
469	458827.03	2340835.44	данные отсутствуют	данные отсутствуют
470	458877.8	2340842.67	данные отсутствуют	данные отсутствуют
471	458909.11	2340845.91	данные отсутствуют	данные отсутствуют
472	458968.23	2340853.51	данные отсутствуют	данные отсутствуют
473	459026.03	2340859.23	данные отсутствуют	данные отсутствуют
474	459025.3	2340865.32	данные отсутствуют	данные отсутствуют
475	459058.72	2340869.28	данные отсутствуют	данные отсутствуют
476	459060.74	2340855.6	данные отсутствуют	данные отсутствуют
477	459103.28	2340545.08	данные отсутствуют	данные отсутствуют
478	459081.77	2340542.13	данные отсутствуют	данные отсутствуют
479	459086.87	2340503.95	данные отсутствуют	данные отсутствуют
480	459010.36	2340493.3	данные отсутствуют	данные отсутствуют

Государственный регистратор		ФГИС ЕГРН
полное наименование должности	подпись	инициалы, фамилия

445

M.II.

Выписка из Единого государственного реестра недвижимости об объекте недвижимости  
**Описание местоположения земельного участка**

<b>Земельный участок</b>			
(вид объекта недвижимости)			
Лист № ____ Раздела <b>3.2</b>	Всего листов раздела <b>3.2</b> : ____	Всего разделов: ____	Всего листов выписки: ____
<b>18.10.2022 № 99/2022/500251171</b>			
Кадастровый номер:		<b>47:10:0603001:119</b>	

Сведения о характерных точках границы земельного участка				
Система координат				
Зона №				
Номер точки	Координаты		Описание закрепления на местности	Средняя квадратическая погрешность определения координат характерных точек границ земельного участка, м
	X	Y		
1	2	3	4	5
481	459042.15	2340258.9	данные отсутствуют	данные отсутствуют
482	459044.36	2340259.17	данные отсутствуют	данные отсутствуют
483	457988.14	2340229.06	данные отсутствуют	данные отсутствуют
484	457991.11	2340229.73	данные отсутствуют	данные отсутствуют
485	457995.84	2340230.24	данные отсутствуют	данные отсутствуют
486	457998.18	2340230.5	данные отсутствуют	данные отсутствуют
487	458003.06	2340231.34	данные отсутствуют	данные отсутствуют
488	458008.37	2340232.01	данные отсутствуют	данные отсутствуют
489	458011.94	2340232.32	данные отсутствуют	данные отсутствуют
490	458011.8	2340297.42	данные отсутствуют	данные отсутствуют
491	458012.12	2340301.7	данные отсутствуют	данные отсутствуют
492	458012.46	2340304.07	данные отсутствуют	данные отсутствуют
493	458033.93	2340350.56	данные отсутствуют	данные отсутствуют
494	458142.33	2340364.29	данные отсутствуют	данные отсутствуют
495	458143.18	2340361.47	данные отсутствуют	данные отсутствуют

Государственный регистратор		ФГИС ЕГРН
полное наименование должности	подпись	инициалы, фамилия



Выписка из Единого государственного реестра недвижимости об объекте недвижимости  
**Описание местоположения земельного участка**

<b>Земельный участок</b>			
(вид объекта недвижимости)			
Лист № ____ Раздела <b>3.2</b>	Всего листов раздела <b>3.2</b> : ____	Всего разделов: ____	Всего листов выписки: ____
<b>18.10.2022 № 99/2022/500251171</b>			
Кадастровый номер:		<b>47:10:0603001:119</b>	

Сведения о характерных точках границы земельного участка				
Система координат				
Зона №				
Номер точки	Координаты		Описание закрепления на местности	Средняя квадратическая погрешность определения координат характерных точек границ земельного участка, м
	X	Y		
1	2	3	4	5
496	458144.26	2340356.53	данные отсутствуют	данные отсутствуют
497	458146.97	2340335.8	данные отсутствуют	данные отсутствуют
498	458174.62	2340133.79	данные отсутствуют	данные отсутствуют
499	458175.42	2340128.75	данные отсутствуют	данные отсутствуют
500	458175.74	2340127.18	данные отсутствуют	данные отсутствуют
501	458176.71	2340120.55	данные отсутствуют	данные отсутствуют
502	458186.61	2340051.45	данные отсутствуют	данные отсутствуют
503	458113.9	2340041.88	данные отсутствуют	данные отсутствуют
504	458180.97	2339546.78	данные отсутствуют	данные отсутствуют
505	458041.36	2339361.01	данные отсутствуют	данные отсутствуют
506	458032.06	2339364.23	данные отсутствуют	данные отсутствуют
507	458019.56	2339370.9	данные отсутствуют	данные отсутствуют
508	458005.37	2339379.63	данные отсутствуют	данные отсутствуют
509	457993.6	2339387.92	данные отсутствуют	данные отсутствуют
510	457980.76	2339398.18	данные отсутствуют	данные отсутствуют

Государственный регистратор		ФГИС ЕГРН
полное наименование должности	подпись	инициалы, фамилия





Выписка из Единого государственного реестра недвижимости об объекте недвижимости  
**Описание местоположения земельного участка**

<b>Земельный участок</b>			
(вид объекта недвижимости)			
Лист № ____ Раздела <b>3.2</b>	Всего листов раздела <b>3.2</b> : ____	Всего разделов: ____	Всего листов выписки: ____
<b>18.10.2022 № 99/2022/500251171</b>			
Кадастровый номер:		<b>47:10:0603001:119</b>	

Сведения о характерных точках границы земельного участка				
Система координат				
Зона №				
Номер точки	Координаты		Описание закрепления на местности	Средняя квадратическая погрешность определения координат характерных точек границ земельного участка, м
	X	Y		
1	2	3	4	5
511	457969.59	2339408.64	данные отсутствуют	данные отсутствуют
512	457959.85	2339419.52	данные отсутствуют	данные отсутствуют
513	457950.87	2339431.53	данные отсутствуют	данные отсутствуют
514	457943.02	2339444.19	данные отсутствуют	данные отсутствуют
515	457935.36	2339459.24	данные отсутствуют	данные отсутствуют
516	457927.81	2339478.05	данные отсутствуют	данные отсутствуют
517	457922.87	2339494.46	данные отсутствуют	данные отсутствуют
518	457918.78	2339514.04	данные отсутствуют	данные отсутствуют
519	457907.73	2339590.59	данные отсутствуют	данные отсутствуют
520	457898.85	2339667.4	данные отсутствуют	данные отсутствуют
521	457896.68	2339698.71	данные отсутствуют	данные отсутствуют
522	457896.5	2339730.1	данные отсутствуют	данные отсутствуют
523	457896.35	2339734.65	данные отсутствуют	данные отсутствуют
524	457895.67	2339739.14	данные отсутствуют	данные отсутствуют
525	457893.84	2339742.58	данные отсутствуют	данные отсутствуют

Государственный регистратор		ФГИС ЕГРН
полное наименование должности	подпись	инициалы, фамилия

451

M.II.

Выписка из Единого государственного реестра недвижимости об объекте недвижимости  
**Описание местоположения земельного участка**

<b>Земельный участок</b>			
(вид объекта недвижимости)			
Лист № ____ Раздела <b>3.2</b>	Всего листов раздела <b>3.2</b> : ____	Всего разделов: ____	Всего листов выписки: ____
<b>18.10.2022 № 99/2022/500251171</b>			
Кадастровый номер:		<b>47:10:0603001:119</b>	

Сведения о характерных точках границы земельного участка				
Система координат				
Зона №				
Номер точки	Координаты		Описание закрепления на местности	Средняя квадратическая погрешность определения координат характерных точек границ земельного участка, м
	X	Y		
1	2	3	4	5
526	457890.46	2339744.54	данные отсутствуют	данные отсутствуют
527	457887.11	2339746.48	данные отсутствуют	данные отсутствуют
528	457872.36	2339847.44	данные отсутствуют	данные отсутствуют
529	457854.61	2339969.01	данные отсутствуют	данные отсутствуют
530	457853.76	2339978.26	данные отсутствуют	данные отсутствуют
531	457853.19	2339991.66	данные отсутствуют	данные отсутствуют
532	457853.44	2340006.22	данные отсутствуют	данные отсутствуют
533	457854.79	2340022.78	данные отсутствуют	данные отсутствуют
534	457858.06	2340043.15	данные отсутствуют	данные отсутствуют
535	457930.37	2340224.89	данные отсутствуют	данные отсутствуют

Государственный регистратор		ФГИС ЕГРН
полное наименование должности	подпись	инициалы, фамилия

М.П.

Выписка из Единого государственного реестра недвижимости об объекте недвижимости  
Сведения о частях земельного участка

<b>Земельный участок</b>			
(вид объекта недвижимости)			
Лист № ____ Раздела <b>4</b>	Всего листов раздела <b>4</b> : ____	Всего разделов: ____	Всего листов выписки: ____
<b>18.10.2022.№ 99/2022/500251171</b>			
Кадастровый номер:		<b>47:10:0603001:119</b>	

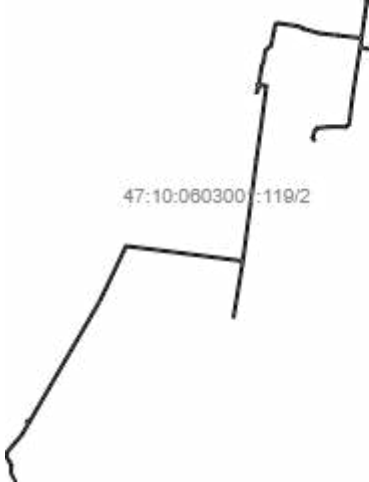
План (чертеж, схема) части земельного участка	Учетный номер части: <b>47:10:0603001:119/1</b>
	
Масштаб 1: данные отсутствуют	Условные обозначения:

Государственный регистратор		ФГИС ЕГРН
полное наименование должности	подпись	инициалы, фамилия

М.П.

Выписка из Единого государственного реестра недвижимости об объекте недвижимости  
Сведения о частях земельного участка

<b>Земельный участок</b>			
(вид объекта недвижимости)			
Лист № ____ Раздела <b>4</b>	Всего листов раздела <b>4</b> : ____	Всего разделов: ____	Всего листов выписки: ____
<b>18.10.2022 № 99/2022/500251171</b>			
Кадастровый номер:		<b>47:10:0603001:119</b>	


План (чертеж, схема) части земельного участка		Учетный номер части: <b>47:10:0603001:119/2</b>	
			
Масштаб 1: данные отсутствуют	Условные обозначения:		

Государственный регистратор		ФГИС ЕГРН
полное наименование должности	подпись	инициалы, фамилия

М.П.

Выписка из Единого государственного реестра недвижимости об объекте недвижимости  
Сведения о частях земельного участка

<b>Земельный участок</b>			
(вид объекта недвижимости)			
Лист № ____ Раздела <b>4</b>	Всего листов раздела <b>4</b> : ____	Всего разделов: ____	Всего листов выписки: ____
<b>18.10.2022 № 99/2022/500251171</b>			
Кадастровый номер:		<b>47:10:0603001:119</b>	

План (чертеж, схема) части земельного участка		Учетный номер части: <b>47:10:0603001:119/3</b>	
			
Масштаб 1: данные отсутствуют	Условные обозначения:		

Государственный регистратор		ФГИС ЕГРН
полное наименование должности	подпись	инициалы, фамилия

М.П.

Выписка из Единого государственного реестра недвижимости об объекте недвижимости  
Сведения о частях земельного участка

<b>Земельный участок</b>			
(вид объекта недвижимости)			
Лист № ____ Раздела <b>4</b>	Всего листов раздела <b>4</b> : ____	Всего разделов: ____	Всего листов выписки: ____
<b>18.10.2022 № 99/2022/500251171</b>			
Кадастровый номер:		<b>47:10:0603001:119</b>	

План (чертеж, схема) части земельного участка		Учетный номер части: <b>47:10:0603001:119/4</b>	
			
Масштаб 1: данные отсутствуют	Условные обозначения:		

Государственный регистратор		ФГИС ЕГРН
полное наименование должности	подпись	инициалы, фамилия

М.П.



Выписка из Единого государственного реестра недвижимости об объекте недвижимости  
Сведения о частях земельного участка

<b>Земельный участок</b>			
<small>(вид объекта недвижимости)</small>			
Лист № ____ Раздела <b>4</b>	Всего листов раздела <b>4</b> : ____	Всего разделов: ____	Всего листов выписки: ____
<b>18.10.2022 № 99/2022/500251171</b>			
Кадастровый номер:		<b>47:10:0603001:119</b>	

План (чертеж, схема) части земельного участка	Учетный номер части: <b>47:10:0603001:119/5</b>
	
Масштаб 1: данные отсутствуют	Условные обозначения:

Государственный регистратор		ФГИС ЕГРН
полное наименование должности	подпись	инициалы, фамилия

М.П.

Выписка из Единого государственного реестра недвижимости об объекте недвижимости  
Сведения о частях земельного участка

<b>Земельный участок</b>			
(вид объекта недвижимости)			
Лист № ____ Раздела <b>4</b>	Всего листов раздела <b>4</b> : ____	Всего разделов: ____	Всего листов выписки: ____
<b>18.10.2022 № 99/2022/500251171</b>			
Кадастровый номер:		<b>47:10:0603001:119</b>	

План (чертеж, схема) части земельного участка	Учетный номер части: <b>47:10:0603001:119/6</b>
	
Масштаб 1: данные отсутствуют	Условные обозначения:

Государственный регистратор		ФГИС ЕГРН
полное наименование должности	подпись	инициалы, фамилия

М.П.

Выписка из Единого государственного реестра недвижимости об объекте недвижимости  
Сведения о частях земельного участка

<b>Земельный участок</b>			
<small>(вид объекта недвижимости)</small>			
Лист № ____ Раздела <b>4</b>	Всего листов раздела <b>4</b> : ____	Всего разделов: ____	Всего листов выписки: ____
<b>18.10.2022 № 99/2022/500251171</b>			
Кадастровый номер:		<b>47:10:0603001:119</b>	

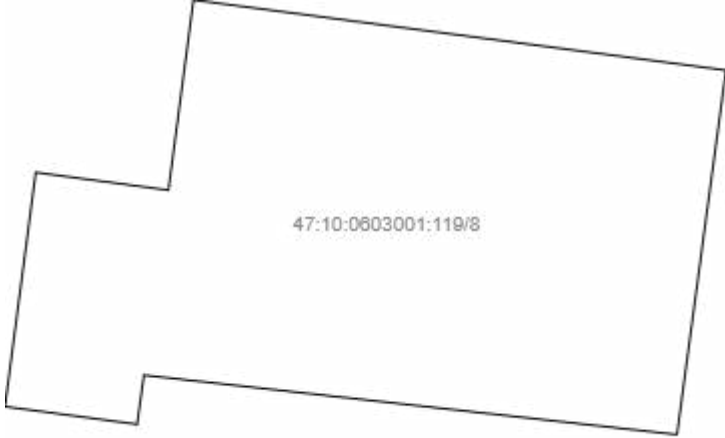
План (чертеж, схема) части земельного участка		Учетный номер части: <b>47:10:0603001:119/7</b>	
			
Масштаб 1: данные отсутствуют	Условные обозначения:		

Государственный регистратор		ФГИС ЕГРН
полное наименование должности	подпись	инициалы, фамилия

М.П.

Выписка из Единого государственного реестра недвижимости об объекте недвижимости  
Сведения о частях земельного участка

<b>Земельный участок</b>			
(вид объекта недвижимости)			
Лист № ____ Раздела <b>4</b>	Всего листов раздела <b>4</b> : ____	Всего разделов: ____	Всего листов выписки: ____
<b>18.10.2022 № 99/2022/500251171</b>			
Кадастровый номер:		<b>47:10:0603001:119</b>	

План (чертеж, схема) части земельного участка		Учетный номер части: <b>47:10:0603001:119/8</b>	
			
Масштаб 1: данные отсутствуют	Условные обозначения:		

Государственный регистратор		ФГИС ЕГРН
полное наименование должности	подпись	инициалы, фамилия

М.П.

Выписка из Единого государственного реестра недвижимости об объекте недвижимости  
Сведения о частях земельного участка

<b>Земельный участок</b>			
(вид объекта недвижимости)			
Лист № ____ Раздела <b>4</b>	Всего листов раздела <b>4</b> : ____	Всего разделов: ____	Всего листов выписки: ____
<b>18.10.2022 № 99/2022/500251171</b>			
Кадастровый номер:		<b>47:10:0603001:119</b>	

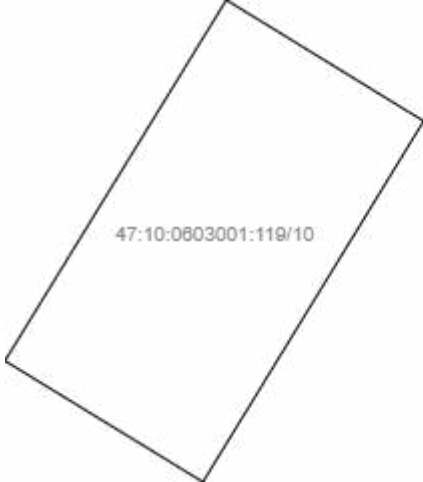
План (чертеж, схема) части земельного участка		Учетный номер части: <b>47:10:0603001:119/9</b>	
			
Масштаб 1: данные отсутствуют	Условные обозначения:		

Государственный регистратор		ФГИС ЕГРН
полное наименование должности	подпись	инициалы, фамилия

М.П.

Выписка из Единого государственного реестра недвижимости об объекте недвижимости  
Сведения о частях земельного участка

<b>Земельный участок</b>			
(вид объекта недвижимости)			
Лист № ____ Раздела <b>4</b>	Всего листов раздела <b>4</b> : ____	Всего разделов: ____	Всего листов выписки: ____
<b>18.10.2022 № 99/2022/500251171</b>			
Кадастровый номер:		<b>47:10:0603001:119</b>	

План (чертеж, схема) части земельного участка	Учетный номер части: <b>47:10:0603001:119/10</b>
	
Масштаб 1: данные отсутствуют	Условные обозначения:

Государственный регистратор		ФГИС ЕГРН
полное наименование должности	подпись	инициалы, фамилия

М.П.

Выписка из Единого государственного реестра недвижимости об объекте недвижимости  
Сведения о частях земельного участка

<b>Земельный участок</b>			
(вид объекта недвижимости)			
Лист № ____ Раздела <b>4</b>	Всего листов раздела <b>4</b> : ____	Всего разделов: ____	Всего листов выписки: ____
<b>18.10.2022 № 99/2022/500251171</b>			
Кадастровый номер:		<b>47:10:0603001:119</b>	

План (чертеж, схема) части земельного участка		Учетный номер части: <b>47:10:0603001:119/11</b>	
			
Масштаб 1: данные отсутствуют	Условные обозначения:		

Государственный регистратор		ФГИС ЕГРН
полное наименование должности	подпись	инициалы, фамилия

М.П.

Выписка из Единого государственного реестра недвижимости об объекте недвижимости  
Сведения о частях земельного участка

<b>Земельный участок</b>			
(вид объекта недвижимости)			
Лист № ____ Раздела <b>4</b>	Всего листов раздела <b>4</b> : ____	Всего разделов: ____	Всего листов выписки: ____
<b>18.10.2022 № 99/2022/500251171</b>			
Кадастровый номер:		<b>47:10:0603001:119</b>	

План (чертеж, схема) части земельного участка		Учетный номер части: <b>47:10:0603001:119/12</b>	
			
Масштаб 1: данные отсутствуют	Условные обозначения:		

Государственный регистратор		ФГИС ЕГРН
полное наименование должности	подпись	инициалы, фамилия

М.П.



Выписка из Единого государственного реестра недвижимости об объекте недвижимости  
Сведения о частях земельного участка

<b>Земельный участок</b>			
(вид объекта недвижимости)			
Лист № ____ Раздела <b>4</b>	Всего листов раздела <b>4</b> : ____	Всего разделов: ____	Всего листов выписки: ____
<b>18.10.2022 № 99/2022/500251171</b>			
Кадастровый номер:		<b>47:10:0603001:119</b>	

План (чертеж, схема) части земельного участка		Учетный номер части: <b>47:10:0603001:119/13</b>	
			
Масштаб 1: данные отсутствуют	Условные обозначения:		

Государственный регистратор		ФГИС ЕГРН
полное наименование должности	подпись	инициалы, фамилия

М.П.

Выписка из Единого государственного реестра недвижимости об объекте недвижимости  
Сведения о частях земельного участка

<b>Земельный участок</b>			
(вид объекта недвижимости)			
Лист № ____ Раздела <b>4</b>	Всего листов раздела <b>4</b> : ____	Всего разделов: ____	Всего листов выписки: ____
<b>18.10.2022 № 99/2022/500251171</b>			
Кадастровый номер:		<b>47:10:0603001:119</b>	

План (чертеж, схема) части земельного участка		Учетный номер части: <b>47:10:0603001:119/14</b>	
			
Масштаб 1: данные отсутствуют	Условные обозначения:		

Государственный регистратор		ФГИС ЕГРН
полное наименование должности	подпись	инициалы, фамилия

М.П.

Выписка из Единого государственного реестра недвижимости об объекте недвижимости  
Сведения о частях земельного участка

<b>Земельный участок</b>			
(вид объекта недвижимости)			
Лист № ____ Раздела <b>4</b>	Всего листов раздела <b>4</b> : ____	Всего разделов: ____	Всего листов выписки: ____
<b>18.10.2022 № 99/2022/500251171</b>			
Кадастровый номер:		<b>47:10:0603001:119</b>	

План (чертеж, схема) части земельного участка	Учетный номер части: <b>47:10:0603001:119/15</b>
	
Масштаб 1: данные отсутствуют	Условные обозначения:

Государственный регистратор		ФГИС ЕГРН
полное наименование должности	подпись	инициалы, фамилия

М.П.

Выписка из Единого государственного реестра недвижимости об объекте недвижимости  
Сведения о частях земельного участка

<b>Земельный участок</b>			
(вид объекта недвижимости)			
Лист № ____ Раздела <b>4</b>	Всего листов раздела <b>4</b> : ____	Всего разделов: ____	Всего листов выписки: ____
<b>18.10.2022 № 99/2022/500251171</b>			
Кадастровый номер:		<b>47:10:0603001:119</b>	

План (чертеж, схема) части земельного участка	Учетный номер части: <b>47:10:0603001:119/16</b>
	
Масштаб 1: данные отсутствуют	Условные обозначения:

Государственный регистратор		ФГИС ЕГРН
полное наименование должности	подпись	инициалы, фамилия

М.П.

Выписка из Единого государственного реестра недвижимости об объекте недвижимости  
Сведения о частях земельного участка

<b>Земельный участок</b>			
(вид объекта недвижимости)			
Лист № ____ Раздела <b>4</b>	Всего листов раздела <b>4</b> : ____	Всего разделов: ____	Всего листов выписки: ____
<b>18.10.2022 № 99/2022/500251171</b>			
Кадастровый номер:		<b>47:10:0603001:119</b>	

План (чертеж, схема) части земельного участка		Учетный номер части: <b>47:10:0603001:119/17</b>	
			
Масштаб 1: данные отсутствуют	Условные обозначения:		

Государственный регистратор		ФГИС ЕГРН
полное наименование должности	подпись	инициалы, фамилия

М.П.

Выписка из Единого государственного реестра недвижимости об объекте недвижимости  
Сведения о частях земельного участка

<b>Земельный участок</b>			
(вид объекта недвижимости)			
Лист № ____ Раздела <b>4</b>	Всего листов раздела <b>4</b> : ____	Всего разделов: ____	Всего листов выписки: ____
<b>18.10.2022 № 99/2022/500251171</b>			
Кадастровый номер:		<b>47:10:0603001:119</b>	

План (чертеж, схема) части земельного участка		Учетный номер части: <b>47:10:0603001:119/18</b>	
			
Масштаб 1: данные отсутствуют	Условные обозначения:		

Государственный регистратор		ФГИС ЕГРН
полное наименование должности	подпись	инициалы, фамилия

М.П.

Выписка из Единого государственного реестра недвижимости об объекте недвижимости  
Сведения о частях земельного участка

<b>Земельный участок</b>			
(вид объекта недвижимости)			
Лист № ____ Раздела <b>4</b>	Всего листов раздела <b>4</b> : ____	Всего разделов: ____	Всего листов выписки: ____
<b>18.10.2022 № 99/2022/500251171</b>			
Кадастровый номер:		<b>47:10:0603001:119</b>	

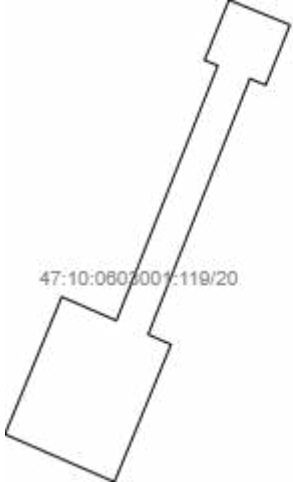
План (чертеж, схема) части земельного участка		Учетный номер части: <b>47:10:0603001:119/19</b>	
			
Масштаб 1: данные отсутствуют	Условные обозначения:		

Государственный регистратор		ФГИС ЕГРН
полное наименование должности	подпись	инициалы, фамилия

М.П.

Выписка из Единого государственного реестра недвижимости об объекте недвижимости  
Сведения о частях земельного участка

<b>Земельный участок</b>			
(вид объекта недвижимости)			
Лист № ____ Раздела <b>4</b>	Всего листов раздела <b>4</b> : ____	Всего разделов: ____	Всего листов выписки: ____
<b>18.10.2022 № 99/2022/500251171</b>			
Кадастровый номер:		<b>47:10:0603001:119</b>	

План (чертеж, схема) части земельного участка		Учетный номер части: <b>47:10:0603001:119/20</b>	
			
Масштаб 1: данные отсутствуют	Условные обозначения:		

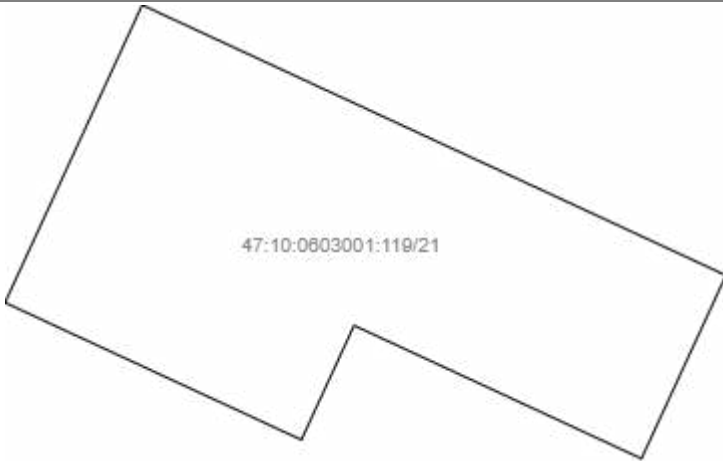
Государственный регистратор		ФГИС ЕГРН
полное наименование должности	подпись	инициалы, фамилия

М.П.



Выписка из Единого государственного реестра недвижимости об объекте недвижимости  
Сведения о частях земельного участка

<b>Земельный участок</b>			
(вид объекта недвижимости)			
Лист № ____ Раздела <b>4</b>	Всего листов раздела <b>4</b> : ____	Всего разделов: ____	Всего листов выписки: ____
<b>18.10.2022 № 99/2022/500251171</b>			
Кадастровый номер:		<b>47:10:0603001:119</b>	

План (чертеж, схема) части земельного участка		Учетный номер части: <b>47:10:0603001:119/21</b>	
 <p>47:10:0603001:119/21</p>			
Масштаб 1: данные отсутствуют	Условные обозначения:		

Государственный регистратор		ФГИС ЕГРН
полное наименование должности	подпись	инициалы, фамилия

М.П.

Выписка из Единого государственного реестра недвижимости об объекте недвижимости  
Сведения о частях земельного участка

<b>Земельный участок</b>			
(вид объекта недвижимости)			
Лист № ____ Раздела <b>4</b>	Всего листов раздела <b>4</b> : ____	Всего разделов: ____	Всего листов выписки: ____
<b>18.10.2022 № 99/2022/500251171</b>			
Кадастровый номер:		<b>47:10:0603001:119</b>	

План (чертеж, схема) части земельного участка		Учетный номер части: <b>47:10:0603001:119/22</b>	
			
Масштаб 1: данные отсутствуют	Условные обозначения:		

Государственный регистратор		ФГИС ЕГРН
полное наименование должности	подпись	инициалы, фамилия

М.П.

Выписка из Единого государственного реестра недвижимости об объекте недвижимости  
Сведения о частях земельного участка

<b>Земельный участок</b>			
(вид объекта недвижимости)			
Лист № ____ Раздела <b>4</b>	Всего листов раздела <b>4</b> : ____	Всего разделов: ____	Всего листов выписки: ____
<b>18.10.2022 № 99/2022/500251171</b>			
Кадастровый номер:		<b>47:10:0603001:119</b>	

План (чертеж, схема) части земельного участка		Учетный номер части: <b>47:10:0603001:119/23</b>	
			
Масштаб 1: данные отсутствуют	Условные обозначения:		

Государственный регистратор		ФГИС ЕГРН
полное наименование должности	подпись	инициалы, фамилия

М.П.

Выписка из Единого государственного реестра недвижимости об объекте недвижимости  
Сведения о частях земельного участка

<b>Земельный участок</b>			
<small>(вид объекта недвижимости)</small>			
Лист № ____ Раздела <b>4</b>	Всего листов раздела <b>4</b> : ____	Всего разделов: ____	Всего листов выписки: ____
<b>18.10.2022 № 99/2022/500251171</b>			
Кадастровый номер:		<b>47:10:0603001:119</b>	

План (чертеж, схема) части земельного участка	Учетный номер части: <b>47:10:0603001:119/24</b>
	
Масштаб 1: данные отсутствуют	Условные обозначения:

Государственный регистратор		ФГИС ЕГРН
полное наименование должности	подпись	инициалы, фамилия

М.П.

Выписка из Единого государственного реестра недвижимости об объекте недвижимости  
Сведения о частях земельного участка

<b>Земельный участок</b>			
(вид объекта недвижимости)			
Лист № ____ Раздела <b>4</b>	Всего листов раздела <b>4</b> : ____	Всего разделов: ____	Всего листов выписки: ____
<b>18.10.2022 № 99/2022/500251171</b>			
Кадастровый номер:		<b>47:10:0603001:119</b>	

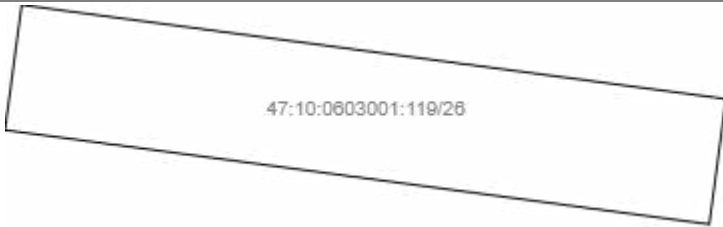
План (чертеж, схема) части земельного участка		Учетный номер части: <b>47:10:0603001:119/25</b>	
			
Масштаб 1: данные отсутствуют	Условные обозначения:		

Государственный регистратор		ФГИС ЕГРН
полное наименование должности	подпись	инициалы, фамилия

М.П.

Выписка из Единого государственного реестра недвижимости об объекте недвижимости  
Сведения о частях земельного участка

<b>Земельный участок</b>			
(вид объекта недвижимости)			
Лист № ____ Раздела <b>4</b>	Всего листов раздела <b>4</b> : ____	Всего разделов: ____	Всего листов выписки: ____
<b>18.10.2022 № 99/2022/500251171</b>			
Кадастровый номер:		<b>47:10:0603001:119</b>	

План (чертеж, схема) части земельного участка		Учетный номер части: <b>47:10:0603001:119/26</b>	
			
Масштаб 1: данные отсутствуют	Условные обозначения:		

Государственный регистратор		ФГИС ЕГРН
полное наименование должности	подпись	инициалы, фамилия

М.П.

Выписка из Единого государственного реестра недвижимости об объекте недвижимости  
Сведения о частях земельного участка

<b>Земельный участок</b>			
(вид объекта недвижимости)			
Лист № ____ Раздела <b>4</b>	Всего листов раздела <b>4</b> : ____	Всего разделов: ____	Всего листов выписки: ____
<b>18.10.2022 № 99/2022/500251171</b>			
Кадастровый номер:		<b>47:10:0603001:119</b>	

План (чертеж, схема) части земельного участка		Учетный номер части: <b>47:10:0603001:119/27</b>	
			
Масштаб 1: данные отсутствуют	Условные обозначения:		

Государственный регистратор		ФГИС ЕГРН
полное наименование должности	подпись	инициалы, фамилия

М.П.

Выписка из Единого государственного реестра недвижимости об объекте недвижимости  
Сведения о частях земельного участка

<b>Земельный участок</b>			
<small>(вид объекта недвижимости)</small>			
Лист № ____ Раздела <b>4</b>	Всего листов раздела <b>4</b> : ____	Всего разделов: ____	Всего листов выписки: ____
<b>18.10.2022 № 99/2022/500251171</b>			
Кадастровый номер:		<b>47:10:0603001:119</b>	

План (чертеж, схема) части земельного участка	Учетный номер части: <b>47:10:0603001:119/28</b>
	
Масштаб 1: данные отсутствуют	Условные обозначения:

Государственный регистратор		ФГИС ЕГРН
полное наименование должности	подпись	инициалы, фамилия

М.П.



Выписка из Единого государственного реестра недвижимости об объекте недвижимости  
Сведения о частях земельного участка

<b>Земельный участок</b>			
(вид объекта недвижимости)			
Лист № ____ Раздела <b>4</b>	Всего листов раздела <b>4</b> : ____	Всего разделов: ____	Всего листов выписки: ____
<b>18.10.2022 № 99/2022/500251171</b>			
Кадастровый номер:		<b>47:10:0603001:119</b>	

План (чертеж, схема) части земельного участка		Учетный номер части: <b>47:10:0603001:119/29</b>	
			
Масштаб 1: данные отсутствуют	Условные обозначения:		

Государственный регистратор		ФГИС ЕГРН
полное наименование должности	подпись	инициалы, фамилия

М.П.

Выписка из Единого государственного реестра недвижимости об объекте недвижимости  
Сведения о частях земельного участка

<b>Земельный участок</b>			
(вид объекта недвижимости)			
Лист № ____ Раздела <b>4</b>	Всего листов раздела <b>4</b> : ____	Всего разделов: ____	Всего листов выписки: ____
<b>18.10.2022 № 99/2022/500251171</b>			
Кадастровый номер:		<b>47:10:0603001:119</b>	

План (чертеж, схема) части земельного участка		Учетный номер части: <b>47:10:0603001:119/30</b>	
			
Масштаб 1: данные отсутствуют	Условные обозначения:		

Государственный регистратор		ФГИС ЕГРН
полное наименование должности	подпись	инициалы, фамилия

М.П.

Выписка из Единого государственного реестра недвижимости об объекте недвижимости  
Сведения о частях земельного участка

<b>Земельный участок</b>			
(вид объекта недвижимости)			
Лист № ____ Раздела <b>4</b>	Всего листов раздела <b>4</b> : ____	Всего разделов: ____	Всего листов выписки: ____
<b>18.10.2022 № 99/2022/500251171</b>			
Кадастровый номер:		<b>47:10:0603001:119</b>	


План (чертеж, схема) части земельного участка		Учетный номер части: <b>47:10:0603001:119/31</b>	
			
Масштаб 1: данные отсутствуют	Условные обозначения:		

Государственный регистратор		ФГИС ЕГРН
полное наименование должности	подпись	инициалы, фамилия

М.П.

Выписка из Единого государственного реестра недвижимости об объекте недвижимости  
Сведения о частях земельного участка

<b>Земельный участок</b>			
(вид объекта недвижимости)			
Лист № ____ Раздела <b>4</b>	Всего листов раздела <b>4</b> : ____	Всего разделов: ____	Всего листов выписки: ____
<b>18.10.2022 № 99/2022/500251171</b>			
Кадастровый номер:		<b>47:10:0603001:119</b>	

План (чертеж, схема) части земельного участка		Учетный номер части: <b>47:10:0603001:119/32</b>	
			
Масштаб 1: данные отсутствуют	Условные обозначения:		

Государственный регистратор		ФГИС ЕГРН
полное наименование должности	подпись	инициалы, фамилия

М.П.

Выписка из Единого государственного реестра недвижимости об объекте недвижимости  
Сведения о частях земельного участка

<b>Земельный участок</b>			
(вид объекта недвижимости)			
Лист № ____ Раздела <b>4</b>	Всего листов раздела <b>4</b> : ____	Всего разделов: ____	Всего листов выписки: ____
<b>18.10.2022 № 99/2022/500251171</b>			
Кадастровый номер:		<b>47:10:0603001:119</b>	

План (чертеж, схема) части земельного участка	Учетный номер части: <b>47:10:0603001:119/33</b>
	
Масштаб 1: данные отсутствуют	Условные обозначения:

Государственный регистратор		ФГИС ЕГРН
полное наименование должности	подпись	инициалы, фамилия

М.П.

Выписка из Единого государственного реестра недвижимости об объекте недвижимости  
Сведения о частях земельного участка

<b>Земельный участок</b>			
(вид объекта недвижимости)			
Лист № ____ Раздела <b>4</b>	Всего листов раздела <b>4</b> : ____	Всего разделов: ____	Всего листов выписки: ____
<b>18.10.2022 № 99/2022/500251171</b>			
Кадастровый номер:		<b>47:10:0603001:119</b>	

План (чертеж, схема) части земельного участка		Учетный номер части: <b>47:10:0603001:119/34</b>	
			
Масштаб 1: данные отсутствуют	Условные обозначения:		

Государственный регистратор		ФГИС ЕГРН
полное наименование должности	подпись	инициалы, фамилия

М.П.

Выписка из Единого государственного реестра недвижимости об объекте недвижимости  
Сведения о частях земельного участка

<b>Земельный участок</b>			
(вид объекта недвижимости)			
Лист № ____ Раздела <b>4</b>	Всего листов раздела <b>4</b> : ____	Всего разделов: ____	Всего листов выписки: ____
<b>18.10.2022 № 99/2022/500251171</b>			
Кадастровый номер:		<b>47:10:0603001:119</b>	

План (чертеж, схема) части земельного участка		Учетный номер части: <b>47:10:0603001:119/35</b>	
			
Масштаб 1: данные отсутствуют	Условные обозначения:		

Государственный регистратор		ФГИС ЕГРН
полное наименование должности	подпись	инициалы, фамилия

М.П.

Выписка из Единого государственного реестра недвижимости об объекте недвижимости  
Сведения о частях земельного участка

<b>Земельный участок</b>			
(вид объекта недвижимости)			
Лист № ____ Раздела <b>4</b>	Всего листов раздела <b>4</b> : ____	Всего разделов: ____	Всего листов выписки: ____
<b>18.10.2022 № 99/2022/500251171</b>			
Кадастровый номер:		<b>47:10:0603001:119</b>	

План (чертеж, схема) части земельного участка		Учетный номер части: <b>47:10:0603001:119/36</b>	
			
Масштаб 1: данные отсутствуют	Условные обозначения:		

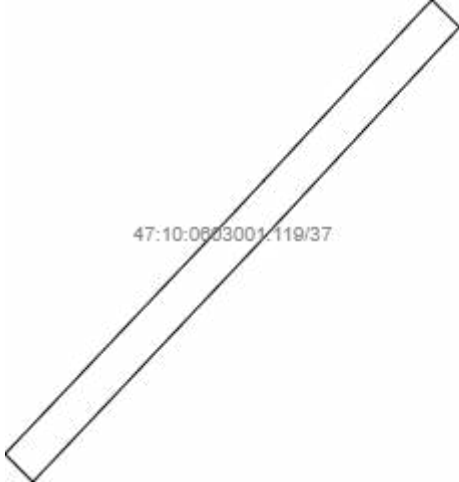
Государственный регистратор		ФГИС ЕГРН
полное наименование должности	подпись	инициалы, фамилия

М.П.



Выписка из Единого государственного реестра недвижимости об объекте недвижимости  
Сведения о частях земельного участка

<b>Земельный участок</b>			
<small>(вид объекта недвижимости)</small>			
Лист № ____ Раздела <b>4</b>	Всего листов раздела <b>4</b> : ____	Всего разделов: ____	Всего листов выписки: ____
<b>18.10.2022 № 99/2022/500251171</b>			
Кадастровый номер:		<b>47:10:0603001:119</b>	

План (чертеж, схема) части земельного участка		Учетный номер части: <b>47:10:0603001:119/37</b>	
			
Масштаб 1: данные отсутствуют	Условные обозначения:		

Государственный регистратор		ФГИС ЕГРН
полное наименование должности	подпись	инициалы, фамилия

М.П.

Выписка из Единого государственного реестра недвижимости об объекте недвижимости  
Сведения о частях земельного участка

<b>Земельный участок</b>			
(вид объекта недвижимости)			
Лист № ____ Раздела <b>4</b>	Всего листов раздела <b>4</b> : ____	Всего разделов: ____	Всего листов выписки: ____
<b>18.10.2022 № 99/2022/500251171</b>			
Кадастровый номер:		<b>47:10:0603001:119</b>	

План (чертеж, схема) части земельного участка		Учетный номер части: <b>47:10:0603001:119/38</b>	
			
Масштаб 1: данные отсутствуют	Условные обозначения:		

Государственный регистратор		ФГИС ЕГРН
полное наименование должности	подпись	инициалы, фамилия

М.П.

Выписка из Единого государственного реестра недвижимости об объекте недвижимости  
Сведения о частях земельного участка

<b>Земельный участок</b>			
(вид объекта недвижимости)			
Лист № ____ Раздела <b>4</b>	Всего листов раздела <b>4</b> : ____	Всего разделов: ____	Всего листов выписки: ____
<b>18.10.2022 № 99/2022/500251171</b>			
Кадастровый номер:		<b>47:10:0603001:119</b>	


План (чертеж, схема) части земельного участка		Учетный номер части: <b>47:10:0603001:119/39</b>	
			
Масштаб 1: данные отсутствуют	Условные обозначения:		

Государственный регистратор		ФГИС ЕГРН
полное наименование должности	подпись	инициалы, фамилия

М.П.

Выписка из Единого государственного реестра недвижимости об объекте недвижимости  
Сведения о частях земельного участка

<b>Земельный участок</b>			
<small>(вид объекта недвижимости)</small>			
Лист № ____ Раздела <b>4</b>	Всего листов раздела <b>4</b> : ____	Всего разделов: ____	Всего листов выписки: ____
<b>18.10.2022 № 99/2022/500251171</b>			
Кадастровый номер:		<b>47:10:0603001:119</b>	

План (чертеж, схема) части земельного участка		Учетный номер части: <b>47:10:0603001:119/40</b>	
			
Масштаб 1: данные отсутствуют	Условные обозначения:		

Государственный регистратор		ФГИС ЕГРН
полное наименование должности	подпись	инициалы, фамилия

М.П.

Выписка из Единого государственного реестра недвижимости об объекте недвижимости  
Сведения о частях земельного участка

<b>Земельный участок</b>			
(вид объекта недвижимости)			
Лист № ___ Раздела <b>4.1</b>	Всего листов раздела <b>4.1</b> : ___	Всего разделов: ___	Всего листов выписки: ___
<b>18.10.2022.№ 99/2022/500251171</b>			
Кадастровый номер:		<b>47:10:0603001:119</b>	

Учетный номер части	Площадь (м <sup>2</sup> )	Содержание ограничения в использовании или ограничения права на объект недвижимости или обременения объекта недвижимости
1	2	3
1	121	Временные. Дата истечения срока действия временного характера - 25.12.2017
2	18499	Иные ограничения (обременения) прав, Временные. Дата истечения срока действия временного характера - 25.12.2017
3	6539	Иные ограничения (обременения) прав, Временные. Дата истечения срока действия временного характера - 25.12.2017
4	78	Временные. Дата истечения срока действия временного характера - 25.12.2017
5	130	Временные. Дата истечения срока действия временного характера - 25.12.2017
6	167	Временные. Дата истечения срока действия временного характера - 25.12.2017
7	170	Временные. Дата истечения срока действия временного характера - 25.12.2017
8	71	Временные. Дата истечения срока действия временного характера - 25.12.2017
9	999	Временные. Дата истечения срока действия временного характера - 25.12.2017
10	24	Временные. Дата истечения срока действия временного характера - 25.12.2017
11	13	Временные. Дата истечения срока действия временного характера - 25.12.2017
12	14	Временные. Дата истечения срока действия временного характера - 25.12.2017
13	63	Временные. Дата истечения срока действия временного характера - 25.12.2017
14	3589	Иные ограничения (обременения) прав, Временные. Дата истечения срока действия временного характера - 25.12.2017
15	54	Временные. Дата истечения срока действия временного характера - 25.12.2017

Государственный регистратор		ФГИС ЕГРН
полное наименование должности	подпись	инициалы, фамилия

М.П.

Выписка из Единого государственного реестра недвижимости об объекте недвижимости  
Сведения о частях земельного участка

<b>Земельный участок</b>			
(вид объекта недвижимости)			
Лист № ____ Раздела <b>4.1</b>	Всего листов раздела <b>4.1</b> : ____	Всего разделов: ____	Всего листов выписки: ____
<b>18.10.2022 № 99/2022/500251171</b>			
Кадастровый номер:		<b>47:10:0603001:119</b>	

Учетный номер части	Площадь (м <sup>2</sup> )	Содержание ограничения в использовании или ограничения права на объект недвижимости или обременения объекта недвижимости
1	2	3
16	11	Временные. Дата истечения срока действия временного характера - 25.12.2017
17	230	Временные. Дата истечения срока действия временного характера - 25.12.2017
18	127	Временные. Дата истечения срока действия временного характера - 25.12.2017
19	32	Временные. Дата истечения срока действия временного характера - 25.12.2017
20	342	Временные. Дата истечения срока действия временного характера - 25.12.2017
21	384	Временные. Дата истечения срока действия временного характера - 25.12.2017
22	676	Временные. Дата истечения срока действия временного характера - 25.12.2017
23	43	Временные. Дата истечения срока действия временного характера - 25.12.2017
24	29	Временные. Дата истечения срока действия временного характера - 25.12.2017
25	286	Временные. Дата истечения срока действия временного характера - 25.12.2017
26	238	Временные. Дата истечения срока действия временного характера - 25.12.2017
27	45	Временные. Дата истечения срока действия временного характера - 25.12.2017
28	326	Временные. Дата истечения срока действия временного характера - 25.12.2017
29	157	Временные. Дата истечения срока действия временного характера - 25.12.2017
30	155	Временные. Дата истечения срока действия временного характера - 25.12.2017

Государственный регистратор		ФГИС ЕГРН
полное наименование должности	подпись	инициалы, фамилия

М.П.

Раздел 4.1

Выписка из Единого государственного реестра недвижимости об объекте недвижимости  
Сведения о частях земельного участка

<b>Земельный участок</b>
--------------------------

(вид объекта недвижимости)

Лист № ____ Раздела <b>4.1</b>	Всего листов раздела <b>4.1</b> : ____	Всего разделов: ____	Всего листов выписки: ____
<b>18.10.2022.№ 99/2022/500251171</b>			
Кадастровый номер:		<b>47:10:0603001:119</b>	

Учетный номер части	Площадь (м <sup>2</sup> )	Содержание ограничения в использовании или ограничения права на объект недвижимости или обременения объекта недвижимости
1	2	3
31	99842	Иные ограничения (обременения) прав, Временные. Дата истечения срока действия временного характера - 25.12.2017
32	26543	Иные ограничения (обременения) прав, Временные. Дата истечения срока действия временного характера - 25.12.2017
33	56043	Иные ограничения (обременения) прав, Временные. Дата истечения срока действия временного характера - 25.12.2017
34	112	Временные. Дата истечения срока действия временного характера - 25.12.2017
35	88432	Иные ограничения (обременения) прав, Временные. Дата истечения срока действия временного характера - 25.12.2017
36	17	Временные. Дата истечения срока действия временного характера - 25.12.2017
37	577	Ограничения прав на земельный участок, предусмотренные статьями 56, 56.1 Земельного кодекса Российской Федерации, Карта (план) объекта землеустройства № 2023 от 17.11.2014, срок действия: 20.04.2015
38	3145	Ограничения прав на земельный участок, предусмотренные статьями 56, 56.1 Земельного кодекса Российской Федерации, Карта (план) объекта землеустройства № 2020 от 08.11.2013, срок действия: 07.09.2015
39	9250	Ограничения прав на земельный участок, предусмотренные статьями 56, 56.1 Земельного кодекса Российской Федерации, Карта (план) № б/н от 10.01.2017, срок действия: 30.03.2017
40	441	Ограничения прав на земельный участок, предусмотренные статьями 56, 56.1 Земельного кодекса Российской Федерации, Карта (план) № б/н от 10.01.2017, срок действия: 30.03.2017

Государственный регистратор		ФГИС ЕГРН
полное наименование должности	подпись	инициалы, фамилия

М.П.

Выписка из Единого государственного реестра недвижимости об объекте недвижимости  
Сведения о частях земельного участка

<b>Земельный участок</b>				
(вид объекта недвижимости)				
Лист № ____ Раздела <b>4.2</b>		Всего листов раздела <b>4.2</b> : ____		Всего разделов: ____
Всего листов выписки: ____				
<b>18.10.2022.№ 99/2022/500251171</b>				
Кадастровый номер:			<b>47:10:0603001:119</b>	
Сведения о характерных точках границы части (частей) земельного участка				
Учетный номер части: 1				
Система координат: Местная 167				
Зона №				
Номер точки	Координаты, м		Описание закрепления на местности	Средняя квадратическая погрешность определения координат характерных точек границы части земельного участка, м
	X	Y		
1	2	3	4	5
536	458773.18	2340450.14	данные отсутствуют	данные отсутствуют
536	458773.18	2340450.14	данные отсутствуют	данные отсутствуют
537	458771.36	2340462.49	данные отсутствуют	данные отсутствуют
538	458761.72	2340461.06	данные отсутствуют	данные отсутствуют
539	458763.55	2340448.72	данные отсутствуют	данные отсутствуют
Государственный регистратор			ФГИС ЕГРН	
полное наименование должности			подпись	
			инициалы, фамилия	

М.П.



Выписка из Единого государственного реестра недвижимости об объекте недвижимости  
Сведения о частях земельного участка

<b>Земельный участок</b>				
(вид объекта недвижимости)				
Лист № ____ Раздела <b>4.2</b>		Всего листов раздела <b>4.2</b> : ____		Всего разделов: ____
Всего листов выписки: ____				
<b>18.10.2022.№ 99/2022/500251171</b>				
Кадастровый номер:			<b>47:10:0603001:119</b>	
Сведения о характерных точках границы части (частей) земельного участка				
Учетный номер части: 2				
Система координат: Местная 167				
Зона №				
Номер точки	Координаты, м		Описание закрепления на местности	Средняя квадратическая погрешность определения координат характерных точек границы части земельного участка, м
	X	Y		
1	2	3	4	5
107	457626.76	2339121.36	данные отсутствуют	данные отсутствуют
108	457641.01	2339109.27	данные отсутствуют	данные отсутствуют
111	457689.57	2339098.06	данные отсутствуют	данные отсутствуют
263	459075.67	2339948.92	данные отсутствуют	данные отсутствуют
264	459065.43	2340016.33	данные отсутствуют	данные отсутствуют
347	458711.48	2340055.58	данные отсутствуют	данные отсутствуют
397	459037.98	2340078.78	данные отсутствуют	данные отсутствуют
409	459031.01	2340138.9	данные отсутствуют	данные отсутствуют
436	459059.72	2340013.95	данные отсутствуют	данные отсутствуют
437	459068.84	2339953.95	данные отсутствуют	данные отсутствуют
438	459066.87	2339943.36	данные отсутствуют	данные отсутствуют
439	459048.05	2339939.57	данные отсутствуют	данные отсутствуют
440	459000.06	2339929.91	данные отсутствуют	данные отсутствуют
540	459145.77	2340226.47	данные отсутствуют	данные отсутствуют
540	459145.77	2340226.47	данные отсутствуют	данные отсутствуют
541	459141.16	2340236.35	данные отсутствуют	данные отсутствуют
Государственный регистратор			ФГИС ЕГРН	
полное наименование должности			подпись	
			инициалы, фамилия	

Выписка из Единого государственного реестра недвижимости об объекте недвижимости  
Сведения о частях земельного участка

<b>Земельный участок</b>			
(вид объекта недвижимости)			
Лист № ____ Раздела <b>4.2</b>	Всего листов раздела <b>4.2</b> : ____	Всего разделов: ____	Всего листов выписки: ____
<b>18.10.2022 № 99/2022/500251171</b>			
Кадастровый номер:		<b>47:10:0603001:119</b>	

Номер точки	Координаты, м		Описание закрепления на местности	Средняя квадратическая погрешность определения координат характерных точек границы части земельного участка, м
	X	Y		
1	2	3	4	5
542	459131.92	2340231.43	данные отсутствуют	данные отсутствуют
543	459091.96	2340225.77	данные отсутствуют	данные отсутствуют
544	459015.77	2340214.86	данные отсутствуют	данные отсутствуют
545	459001.34	2340212.61	данные отсутствуют	данные отсутствуют
546	458996.86	2340215.85	данные отсутствуют	данные отсутствуют
547	458993.84	2340237.79	данные отсутствуют	данные отсутствуют
548	458988.15	2340237.01	данные отсутствуют	данные отсутствуют
549	458991.02	2340215.19	данные отсутствуют	данные отсутствуют
550	458987.51	2340210.45	данные отсутствуют	данные отсутствуют
551	458898.88	2340196.62	данные отсутствуют	данные отсутствуют
552	458825.78	2340185.39	данные отсутствуют	данные отсутствуют
553	458761.54	2340178.13	данные отсутствуют	данные отсутствуют
554	458750.92	2340175.09	данные отсутствуют	данные отсутствуют
555	458742.02	2340165.31	данные отсутствуют	данные отсутствуют
556	458743.12	2340140.98	данные отсутствуют	данные отсутствуют
557	458742.59	2340107.94	данные отсутствуют	данные отсутствуют
558	458739.4	2340075.12	данные отсутствуют	данные отсутствуют
Государственный регистратор				ФГИС ЕГРН
полное наименование должности			подпись	инициалы, фамилия

М.П.

Выписка из Единого государственного реестра недвижимости об объекте недвижимости  
Сведения о частях земельного участка

<b>Земельный участок</b>			
(вид объекта недвижимости)			
Лист № ____ Раздела <b>4.2</b>	Всего листов раздела <b>4.2</b> : ____	Всего разделов: ____	Всего листов выписки: ____
<b>18.10.2022 № 99/2022/500251171</b>			
Кадастровый номер:		<b>47:10:0603001:119</b>	

Номер точки	Координаты, м		Описание закрепления на местности	Средняя квадратическая погрешность определения координат характерных точек границы части земельного участка, м
	X	Y		
1	2	3	4	5
559	458733.41	2340068.31	данные отсутствуют	данные отсутствуют
560	458711.38	2340061.8	данные отсутствуют	данные отсутствуют
561	458709.12	2340062.4	данные отсутствуют	данные отсутствуют
562	458707.56	2340066.47	данные отсутствуют	данные отсутствуют
563	458701.49	2340065.53	данные отсутствуют	данные отсутствуют
564	458704.61	2340057.38	данные отсутствуют	данные отсутствуют
565	458736.77	2340063.04	данные отсутствуют	данные отсутствуют
566	458745.19	2340072.62	данные отсутствуют	данные отсутствуют
567	458748.58	2340107.6	данные отсутствуют	данные отсутствуют
568	458749.12	2340141.07	данные отсутствуют	данные отсутствуют
569	458748.13	2340163.11	данные отсутствуют	данные отсутствуют
570	458754.2	2340169.79	данные отсутствуют	данные отсутствуют
571	458762.71	2340172.22	данные отсутствуют	данные отсутствуют
572	458826.57	2340179.44	данные отсутствуют	данные отсутствуют
573	458899.79	2340190.7	данные отсутствуют	данные отсутствуют
574	459019.14	2340209.28	данные отсутствуют	данные отсутствуют
575	459023.54	2340205.87	данные отсутствуют	данные отсутствуют
Государственный регистратор				ФГИС ЕГРН
полное наименование должности			подпись	инициалы, фамилия

М.П.

Выписка из Единого государственного реестра недвижимости об объекте недвижимости  
Сведения о частях земельного участка

<b>Земельный участок</b>			
(вид объекта недвижимости)			
Лист № ____ Раздела <b>4.2</b>	Всего листов раздела <b>4.2</b> : ____	Всего разделов: ____	Всего листов выписки: ____
<b>18.10.2022 № 99/2022/500251171</b>			
Кадастровый номер:		<b>47:10:0603001:119</b>	

Номер точки	Координаты, м		Описание закрепления на местности	Средняя квадратическая погрешность определения координат характерных точек границы части земельного участка, м
	X	Y		
1	2	3	4	5
576	459051.7	2340029.5	данные отсутствуют	данные отсутствуют
577	458985.44	2339911.87	данные отсутствуют	данные отсутствуют
578	458950.61	2339906.82	данные отсутствуют	данные отсутствуют
579	458936.06	2339900.48	данные отсутствуют	данные отсутствуют
580	458889.6	2339893.53	данные отсутствуют	данные отсутствуют
581	458885.37	2339892.81	данные отсутствуют	данные отсутствуют
582	458880.77	2339896.1	данные отсутствуют	данные отсутствуют
583	458877.54	2339915.91	данные отсутствуют	данные отсутствуют
584	458757.2	2339900.01	данные отсутствуют	данные отсутствуют
585	458640.27	2339883.87	данные отсутствуют	данные отсутствуют
586	458322.56	2339841.13	данные отсутствуют	данные отсутствуют
587	458145.08	2339811.71	данные отсутствуют	данные отсутствуют
588	458145.89	2339805.77	данные отсутствуют	данные отсутствуют
589	458316.48	2339834.05	данные отсутствуют	данные отсутствуют
590	458320.94	2339830.73	данные отсутствуют	данные отсутствуют
591	458343.71	2339654.88	данные отсутствуют	данные отсутствуют
592	458366.54	2339472.9	данные отсутствуют	данные отсутствуют
Государственный регистратор				ФГИС ЕГРН
полное наименование должности			подпись	инициалы, фамилия

М.П.

Выписка из Единого государственного реестра недвижимости об объекте недвижимости  
Сведения о частях земельного участка

<b>Земельный участок</b>			
(вид объекта недвижимости)			
Лист № ____ Раздела <b>4.2</b>	Всего листов раздела <b>4.2</b> : ____	Всего разделов: ____	Всего листов выписки: ____
<b>18.10.2022 № 99/2022/500251171</b>			
Кадастровый номер:		<b>47:10:0603001:119</b>	

Номер точки	Координаты, м		Описание закрепления на местности	Средняя квадратическая погрешность определения координат характерных точек границы части земельного участка, м
	X	Y		
1	2	3	4	5
593	458364.99	2339470.06	данные отсутствуют	данные отсутствуют
594	458240.08	2339410.45	данные отсутствуют	данные отсутствуют
595	458192.08	2339386.73	данные отсутствуют	данные отсутствуют
596	457817.23	2339167.75	данные отсутствуют	данные отсутствуют
597	457775.23	2339143.44	данные отсутствуют	данные отсутствуют
598	457715.39	2339092.56	данные отсутствуют	данные отсутствуют
599	457708.96	2339093.14	данные отсутствуют	данные отсутствуют
600	457692.41	2339103.36	данные отсутствуют	данные отсутствуют
601	457678.57	2339109.94	данные отсутствуют	данные отсутствуют
602	457655.78	2339108.32	данные отсутствуют	данные отсутствуют
603	457654.54	2339102.22	данные отсутствуют	данные отсутствуют
604	457677.22	2339103.82	данные отсутствуют	данные отсутствуют
605	457707.17	2339087.28	данные отсутствуют	данные отсутствуют
606	457717.36	2339086.37	данные отсутствуют	данные отсутствуют
607	457778.71	2339138.51	данные отсутствуют	данные отсутствуют
608	457813.16	2339158.45	данные отсутствуют	данные отсутствуют
609	457816.93	2339152.91	данные отсутствуют	данные отсутствуют
Государственный регистратор				ФГИС ЕГРН
полное наименование должности			подпись	инициалы, фамилия

Выписка из Единого государственного реестра недвижимости об объекте недвижимости  
Сведения о частях земельного участка

<b>Земельный участок</b>			
(вид объекта недвижимости)			
Лист № ____ Раздела <b>4.2</b>	Всего листов раздела <b>4.2</b> : ____	Всего разделов: ____	Всего листов выписки: ____
<b>18.10.2022 № 99/2022/500251171</b>			
Кадастровый номер:		<b>47:10:0603001:119</b>	

Номер точки	Координаты, м		Описание закрепления на местности	Средняя квадратическая погрешность определения координат характерных точек границы части земельного участка, м
	X	Y		
1	2	3	4	5
610	457822.32	2339155.56	данные отсутствуют	данные отсутствуют
611	457820.24	2339162.56	данные отсутствуют	данные отсутствуют
612	458194.94	2339381.44	данные отсутствуют	данные отсутствуют
613	458242.7	2339405.06	данные отсутствуют	данные отсутствуют
614	458373.29	2339467.37	данные отсутствуют	данные отсутствуют
615	458349.82	2339654.39	данные отсутствуют	данные отсутствуют
616	458326.88	2339831.62	данные отсутствуют	данные отсутствуют
617	458330.33	2339836.12	данные отсутствуют	данные отсутствуют
618	458641.08	2339877.93	данные отсутствуют	данные отсутствуют
619	458758.01	2339894.07	данные отсутствуют	данные отсутствуют
620	458870.57	2339908.93	данные отсутствуют	данные отсутствуют
621	458872.87	2339907.22	данные отсутствуют	данные отсутствуют
622	458874.85	2339895.1	данные отсутствуют	данные отсутствуют
623	458871.56	2339890.49	данные отсутствуют	данные отсутствуют
624	458855.31	2339887.76	данные отсутствуют	данные отсутствуют
625	458851.33	2339878.08	данные отсутствуют	данные отсутствуют
626	458860.07	2339879.31	данные отсутствуют	данные отсутствуют
Государственный регистратор				ФГИС ЕГРН
полное наименование должности			подпись	инициалы, фамилия

М.П.

Выписка из Единого государственного реестра недвижимости об объекте недвижимости  
Сведения о частях земельного участка

<b>Земельный участок</b>			
(вид объекта недвижимости)			
Лист № ____ Раздела <b>4.2</b>	Всего листов раздела <b>4.2</b> : ____	Всего разделов: ____	Всего листов выписки: ____
<b>18.10.2022 № 99/2022/500251171</b>			
Кадастровый номер:		<b>47:10:0603001:119</b>	

Номер точки	Координаты, м		Описание закрепления на местности	Средняя квадратическая погрешность определения координат характерных точек границы части земельного участка, м
	X	Y		
1	2	3	4	5
627	458861.06	2339881.35	данные отсутствуют	данные отсутствуют
628	458873.69	2339884.02	данные отсутствуют	данные отсутствуют
629	458874.08	2339881.34	данные отсутствуют	данные отсутствуют
630	458881.89	2339882.46	данные отсутствуют	данные отсутствуют
631	458881.99	2339885.05	данные отсутствуют	данные отсутствуют
632	458890.66	2339887.62	данные отсутствуют	данные отсутствуют
633	458937.72	2339894.66	данные отсутствуют	данные отсутствуют
634	458952.28	2339901.01	данные отсутствуют	данные отсутствуют
635	458988.63	2339906.27	данные отсутствуют	данные отсутствуют
636	459003.37	2339924.45	данные отсутствуют	данные отсутствуют
637	459072.04	2339938.28	данные отсутствуют	данные отсутствуют
638	459057.32	2340031.7	данные отсутствуют	данные отсутствуют
639	459043.88	2340079.93	данные отсутствуют	данные отсутствуют
640	459036.98	2340139.57	данные отсутствуют	данные отсутствуют
641	459029.49	2340206.73	данные отсутствуют	данные отсутствуют
642	459033.01	2340211.27	данные отсутствуют	данные отсутствуют
643	459092.81	2340219.83	данные отсутствуют	данные отсутствуют
Государственный регистратор				ФГИС ЕГРН
полное наименование должности			подпись	инициалы, фамилия

Выписка из Единого государственного реестра недвижимости об объекте недвижимости  
Сведения о частях земельного участка

<b>Земельный участок</b>			
(вид объекта недвижимости)			
Лист № ____ Раздела <b>4.2</b>	Всего листов раздела <b>4.2</b> : ____	Всего разделов: ____	Всего листов выписки: ____
<b>18.10.2022 № 99/2022/500251171</b>			
Кадастровый номер:		<b>47:10:0603001:119</b>	

Номер точки	Координаты, м		Описание закрепления на местности	Средняя квадратическая погрешность определения координат характерных точек границы части земельного участка, м
	X	Y		
1	2	3	4	5
644	459132.76	2340225.48	данные отсутствуют	данные отсутствуют

Государственный регистратор		ФГИС ЕГРН
полное наименование должности	подпись	инициалы, фамилия

М.П.



Выписка из Единого государственного реестра недвижимости об объекте недвижимости  
Сведения о частях земельного участка

<b>Земельный участок</b>				
(вид объекта недвижимости)				
Лист № ____ Раздела <b>4.2</b>		Всего листов раздела <b>4.2</b> : ____		Всего разделов: ____
Всего листов выписки: ____				
<b>18.10.2022.№ 99/2022/500251171</b>				
Кадастровый номер:			<b>47:10:0603001:119</b>	
Сведения о характерных точках границы части (частей) земельного участка				
Учетный номер части: 3				
Система координат: Местная 167				
Зона №				
Номер точки	Координаты, м		Описание закрепления на местности	Средняя квадратическая погрешность определения координат характерных точек границы части земельного участка, м
	X	Y		
1	2	3	4	5
66	458642.55	2340990.38	данные отсутствуют	данные отсутствуют
645	459044.01	2341038.84	данные отсутствуют	данные отсутствуют
645	459044.01	2341038.84	данные отсутствуют	данные отсутствуют
646	459041.92	2341042.63	данные отсутствуют	данные отсутствуют
647	458998.08	2341037.93	данные отсутствуют	данные отсутствуют
648	458878.79	2341027.04	данные отсутствуют	данные отсутствуют
649	458878.5	2340935.98	данные отсутствуют	данные отсутствуют
650	458837.26	2340932.89	данные отсутствуют	данные отсутствуют
651	458770.46	2340928.71	данные отсутствуют	данные отсутствуют
652	458766.78	2340944.99	данные отсутствуют	данные отсутствуют
653	458791.18	2340973.69	данные отсутствуют	данные отсутствуют
654	458720.91	2341061.08	данные отсутствуют	данные отсутствуют
655	458532.35	2340897.79	данные отсутствуют	данные отсутствуют
656	458487.71	2340859.11	данные отсутствуют	данные отсутствуют
657	458036.37	2340470.64	данные отсутствуют	данные отсутствуют
658	458021.12	2340457.85	данные отсутствуют	данные отсутствуют
Государственный регистратор			ФГИС ЕГРН	
полное наименование должности			подпись	
			инициалы, фамилия	

Выписка из Единого государственного реестра недвижимости об объекте недвижимости  
Сведения о частях земельного участка

<b>Земельный участок</b>			
(вид объекта недвижимости)			
Лист № ____ Раздела <b>4.2</b>	Всего листов раздела <b>4.2</b> : ____	Всего разделов: ____	Всего листов выписки: ____
<b>18.10.2022 № 99/2022/500251171</b>			
Кадастровый номер:		<b>47:10:0603001:119</b>	

Номер точки	Координаты, м		Описание закрепления на местности	Средняя квадратическая погрешность определения координат характерных точек границы части земельного участка, м
	X	Y		
1	2	3	4	5
659	458023.67	2340454.77	данные отсутствуют	данные отсутствуют
660	458038.96	2340467.59	данные отсутствуют	данные отсутствуют
661	458488.48	2340854.49	данные отсутствуют	данные отсутствуют
662	458720.35	2341055.39	данные отсутствуют	данные отсутствуют
663	458785.99	2340973.75	данные отсутствуют	данные отсутствуют
664	458762.44	2340946.07	данные отсутствуют	данные отсутствуют
665	458768.41	2340919.61	данные отсутствуют	данные отсутствуют
666	458788.06	2340806.39	данные отсутствуют	данные отсутствуют
667	458796.41	2340737.19	данные отсутствуют	данные отсутствуют
668	458751.84	2340741.6	данные отсутствуют	данные отсутствуют
669	458740.94	2340749.63	данные отсутствуют	данные отсутствуют
670	458741.99	2340743.89	данные отсутствуют	данные отсутствуют
671	458750.35	2340737.72	данные отсутствуют	данные отсутствуют
672	458800.98	2340732.71	данные отсутствуют	данные отсутствуют
673	458792.03	2340806.96	данные отсутствуют	данные отсутствуют
674	458772.34	2340920.4	данные отсутствуют	данные отсутствуют
675	458771.36	2340924.76	данные отсутствуют	данные отсутствуют
Государственный регистратор				ФГИС ЕГРН
полное наименование должности			подпись	инициалы, фамилия

М.П.

Выписка из Единого государственного реестра недвижимости об объекте недвижимости  
Сведения о частях земельного участка

<b>Земельный участок</b>			
<small>(вид объекта недвижимости)</small>			
Лист № ____ Раздела <b>4.2</b>	Всего листов раздела <b>4.2</b> : ____	Всего разделов: ____	Всего листов выписки: ____
<b>18.10.2022 № 99/2022/500251171</b>			
Кадастровый номер:		<b>47:10:0603001:119</b>	

Номер точки	Координаты, м		Описание закрепления на местности	Средняя квадратическая погрешность определения координат характерных точек границы части земельного участка, м
	X	Y		
1	2	3	4	5
676	458837.53	2340928.9	данные отсутствуют	данные отсутствуют
677	458882.48	2340932.26	данные отсутствуют	данные отсутствуют
678	458882.78	2341023.39	данные отсутствуют	данные отсутствуют
679	458998.47	2341033.94	данные отсутствуют	данные отсутствуют

Государственный регистратор		ФГИС ЕГРН
полное наименование должности	подпись	инициалы, фамилия

М.П.

Выписка из Единого государственного реестра недвижимости об объекте недвижимости  
Сведения о частях земельного участка

<b>Земельный участок</b>				
(вид объекта недвижимости)				
Лист № ____ Раздела <b>4.2</b>		Всего листов раздела <b>4.2</b> : ____		Всего разделов: ____
Всего листов выписки: ____				
<b>18.10.2022.№ 99/2022/500251171</b>				
Кадастровый номер:			<b>47:10:0603001:119</b>	
Сведения о характерных точках границы части (частей) земельного участка				
Учетный номер части: 4				
Система координат: Местная 167				
Зона №				
Номер точки	Координаты, м		Описание закрепления на местности	Средняя квадратическая погрешность определения координат характерных точек границы части земельного участка, м
	X	Y		
1	2	3	4	5
680	459227.38	2339666.85	данные отсутствуют	данные отсутствуют
680	459227.38	2339666.85	данные отсутствуют	данные отсутствуют
681	459226.12	2339675.93	данные отсутствуют	данные отсутствуют
682	459217.66	2339674.76	данные отсутствуют	данные отсутствуют
683	459218.92	2339665.67	данные отсутствуют	данные отсутствуют
Государственный регистратор			ФГИС ЕГРН	
полное наименование должности			подпись	
			инициалы, фамилия	

М.П.

Выписка из Единого государственного реестра недвижимости об объекте недвижимости  
Сведения о частях земельного участка

<b>Земельный участок</b>				
(вид объекта недвижимости)				
Лист № ____ Раздела <b>4.2</b>		Всего листов раздела <b>4.2</b> : ____		Всего разделов: ____
Всего листов выписки: ____				
<b>18.10.2022.№ 99/2022/500251171</b>				
Кадастровый номер:			<b>47:10:0603001:119</b>	
Сведения о характерных точках границы части (частей) земельного участка				
Учетный номер части: 5				
Система координат: Местная 167				
Зона №				
Номер точки	Координаты, м		Описание закрепления на местности	Средняя квадратическая погрешность определения координат характерных точек границы части земельного участка, м
	X	Y		
1	2	3	4	5
684	459090.18	2340158.37	данные отсутствуют	данные отсутствуют
684	459090.18	2340158.37	данные отсутствуют	данные отсутствуют
685	459087.75	2340176.08	данные отсутствуют	данные отсутствуют
686	459080.54	2340175.09	данные отсутствуют	данные отсутствуют
687	459082.97	2340157.38	данные отсутствуют	данные отсутствуют
Государственный регистратор			ФГИС ЕГРН	
полное наименование должности			подпись	
			инициалы, фамилия	

М.П.

Выписка из Единого государственного реестра недвижимости об объекте недвижимости  
Сведения о частях земельного участка

<b>Земельный участок</b>				
(вид объекта недвижимости)				
Лист № ____ Раздела <b>4.2</b>		Всего листов раздела <b>4.2</b> : ____		Всего разделов: ____
Всего листов выписки: ____				
<b>18.10.2022.№ 99/2022/500251171</b>				
Кадастровый номер:			<b>47:10:0603001:119</b>	
Сведения о характерных точках границы части (частей) земельного участка				
Учетный номер части: 6				
Система координат: Местная 167				
Зона №				
Номер точки	Координаты, м		Описание закрепления на местности	Средняя квадратическая погрешность определения координат характерных точек границы части земельного участка, м
	X	Y		
1	2	3	4	5
688	458857.86	2341145.07	данные отсутствуют	данные отсутствуют
688	458857.86	2341145.07	данные отсутствуют	данные отсутствуют
689	458849.73	2341154.86	данные отсутствуют	данные отсутствуют
690	458840	2341146.77	данные отсутствуют	данные отсутствуют
691	458846.61	2341138.81	данные отсутствуют	данные отсутствуют
692	458844.66	2341137.21	данные отсутствуют	данные отсутствуют
693	458846.15	2341135.41	данные отсутствуют	данные отсутствуют
Государственный регистратор			ФГИС ЕГРН	
полное наименование должности			подпись	
			инициалы, фамилия	

М.П.

Выписка из Единого государственного реестра недвижимости об объекте недвижимости  
Сведения о частях земельного участка

<b>Земельный участок</b>				
(вид объекта недвижимости)				
Лист № ____ Раздела <b>4.2</b>		Всего листов раздела <b>4.2</b> : ____		Всего разделов: ____
Всего листов выписки: ____				
<b>18.10.2022.№ 99/2022/500251171</b>				
Кадастровый номер:			<b>47:10:0603001:119</b>	
Сведения о характерных точках границы части (частей) земельного участка				
Учетный номер части: 7				
Система координат: Местная 167				
Зона №				
Номер точки	Координаты, м		Описание закрепления на местности	Средняя квадратическая погрешность определения координат характерных точек границы части земельного участка, м
	X	Y		
1	2	3	4	5
694	458465.72	2340711.99	данные отсутствуют	данные отсутствуют
694	458465.72	2340711.99	данные отсутствуют	данные отсутствуют
695	458463.71	2340730.38	данные отсутствуют	данные отсутствуют
696	458454.54	2340729.37	данные отсутствуют	данные отсутствуют
697	458456.56	2340710.98	данные отсутствуют	данные отсутствуют

Государственный регистратор		ФГИС ЕГРН
полное наименование должности	подпись	инициалы, фамилия

М.П.

Выписка из Единого государственного реестра недвижимости об объекте недвижимости  
Сведения о частях земельного участка

<b>Земельный участок</b>				
(вид объекта недвижимости)				
Лист № ____ Раздела <b>4.2</b>		Всего листов раздела <b>4.2</b> : ____		Всего разделов: ____
Всего листов выписки: ____				
<b>18.10.2022.№ 99/2022/500251171</b>				
Кадастровый номер:			<b>47:10:0603001:119</b>	
Сведения о характерных точках границы части (частей) земельного участка				
Учетный номер части: 8				
Система координат: Местная 167				
Зона №				
Номер точки	Координаты, м		Описание закрепления на местности	Средняя квадратическая погрешность определения координат характерных точек границы части земельного участка, м
	X	Y		
1	2	3	4	5
698	458374.35	2340470.96	данные отсутствуют	данные отсутствуют
698	458374.35	2340470.96	данные отсутствуют	данные отсутствуют
699	458373.12	2340480.31	данные отсутствуют	данные отсутствуют
700	458366.74	2340479.45	данные отсутствуют	данные отсутствуют
701	458367.78	2340470.09	данные отсутствуют	данные отсутствуют
702	458366.92	2340469.97	данные отсутствуют	данные отсутствуют
703	458367.23	2340467.65	данные отсутствуют	данные отсутствуют
704	458371.33	2340468.19	данные отсутствуют	данные отсутствуют
705	458371.02	2340470.52	данные отсутствуют	данные отсутствуют

Государственный регистратор		ФГИС ЕГРН
полное наименование должности	подпись	инициалы, фамилия

М.П.



Выписка из Единого государственного реестра недвижимости об объекте недвижимости  
Сведения о частях земельного участка

<b>Земельный участок</b>				
(вид объекта недвижимости)				
Лист № ____ Раздела <b>4.2</b>		Всего листов раздела <b>4.2</b> : ____		Всего разделов: ____
Всего листов выписки: ____				
<b>18.10.2022.№ 99/2022/500251171</b>				
Кадастровый номер:			<b>47:10:0603001:119</b>	
Сведения о характерных точках границы части (частей) земельного участка				
Учетный номер части: 9				
Система координат: Местная 167				
Зона №				
Номер точки	Координаты, м		Описание закрепления на местности	Средняя квадратическая погрешность определения координат характерных точек границы части земельного участка, м
	X	Y		
1	2	3	4	5
706	458987.85	2339624.15	данные отсутствуют	данные отсутствуют
706	458987.85	2339624.15	данные отсутствуют	данные отсутствуют
707	458985.5	2339639.46	данные отсутствуют	данные отсутствуют
708	458921.66	2339630.38	данные отсутствуют	данные отсутствуют
709	458924.01	2339615.07	данные отсутствуют	данные отсутствуют

Государственный регистратор		ФГИС ЕГРН
полное наименование должности	подпись	инициалы, фамилия

М.П.

Выписка из Единого государственного реестра недвижимости об объекте недвижимости  
Сведения о частях земельного участка

<b>Земельный участок</b>				
(вид объекта недвижимости)				
Лист № ____ Раздела <b>4.2</b>		Всего листов раздела <b>4.2</b> : ____		Всего разделов: ____
Всего листов выписки: ____				
<b>18.10.2022.№ 99/2022/500251171</b>				
Кадастровый номер:			<b>47:10:0603001:119</b>	
Сведения о характерных точках границы части (частей) земельного участка				
Учетный номер части: 10				
Система координат: Местная 167				
Зона №				
Номер точки	Координаты, м		Описание закрепления на местности	Средняя квадратическая погрешность определения координат характерных точек границы части земельного участка, м
	X	Y		
1	2	3	4	5
710	457798.05	2339214.24	данные отсутствуют	данные отсутствуют
710	457798.05	2339214.24	данные отсутствуют	данные отсутствуют
711	457796.14	2339217.36	данные отсутствуют	данные отсутствуют
712	457790.45	2339213.87	данные отсутствуют	данные отсутствуют
713	457792.36	2339210.74	данные отсутствуют	данные отсутствуют
Государственный регистратор			ФГИС ЕГРН	
полное наименование должности			подпись	
			инициалы, фамилия	

М.П.

Выписка из Единого государственного реестра недвижимости об объекте недвижимости  
Сведения о частях земельного участка

<b>Земельный участок</b>				
(вид объекта недвижимости)				
Лист № ____ Раздела <b>4.2</b>		Всего листов раздела <b>4.2</b> : ____		Всего разделов: ____
Всего листов выписки: ____				
<b>18.10.2022.№ 99/2022/500251171</b>				
Кадастровый номер:			<b>47:10:0603001:119</b>	
Сведения о характерных точках границы части (частей) земельного участка				
Учетный номер части: 11				
Система координат: Местная 167				
Зона №				
Номер точки	Координаты, м		Описание закрепления на местности	Средняя квадратическая погрешность определения координат характерных точек границы части земельного участка, м
	X	Y		
1	2	3	4	5
714	459061.78	2340886.82	данные отсутствуют	данные отсутствуют
714	459061.78	2340886.82	данные отсутствуют	данные отсутствуют
715	459061.32	2340889.9	данные отсутствуют	данные отсутствуют
716	459057.22	2340889.26	данные отсутствуют	данные отсутствуют
717	459057.7	2340886.16	данные отсутствуют	данные отсутствуют
Государственный регистратор			ФГИС ЕГРН	
полное наименование должности			подпись	
			инициалы, фамилия	

М.П.

Выписка из Единого государственного реестра недвижимости об объекте недвижимости  
Сведения о частях земельного участка

<b>Земельный участок</b>				
(вид объекта недвижимости)				
Лист № ____ Раздела <b>4.2</b>		Всего листов раздела <b>4.2</b> : ____		Всего разделов: ____
Всего листов выписки: ____				
<b>18.10.2022.№ 99/2022/500251171</b>				
Кадастровый номер:			<b>47:10:0603001:119</b>	
Сведения о характерных точках границы части (частей) земельного участка				
Учетный номер части: 12				
Система координат: Местная 167				
Зона №				
Номер точки	Координаты, м		Описание закрепления на местности	Средняя квадратическая погрешность определения координат характерных точек границы части земельного участка, м
	X	Y		
1	2	3	4	5
718	458713.42	2340966.21	данные отсутствуют	данные отсутствуют
718	458713.42	2340966.21	данные отсутствуют	данные отсутствуют
719	458711.28	2340968.71	данные отсутствуют	данные отсутствуют
720	458708.13	2340966.01	данные отсутствуют	данные отсутствуют
721	458710.26	2340963.5	данные отсутствуют	данные отсутствуют

Государственный регистратор		ФГИС ЕГРН
полное наименование должности	подпись	инициалы, фамилия

М.П.

Выписка из Единого государственного реестра недвижимости об объекте недвижимости  
Сведения о частях земельного участка

<b>Земельный участок</b>				
(вид объекта недвижимости)				
Лист № ____ Раздела <b>4.2</b>		Всего листов раздела <b>4.2</b> : ____		Всего разделов: ____
Всего листов выписки: ____				
<b>18.10.2022.№ 99/2022/500251171</b>				
Кадастровый номер:			<b>47:10:0603001:119</b>	
Сведения о характерных точках границы части (частей) земельного участка				
Учетный номер части: 13				
Система координат: Местная 167				
Зона №				
Номер точки	Координаты, м		Описание закрепления на местности	Средняя квадратическая погрешность определения координат характерных точек границы части земельного участка, м
	X	Y		
1	2	3	4	5
722	459069.62	2339856.77	данные отсутствуют	данные отсутствуют
722	459069.62	2339856.77	данные отсутствуют	данные отсутствуют
723	459068.76	2339864.64	данные отсутствуют	данные отсутствуют
724	459060.88	2339863.77	данные отсутствуют	данные отсутствуют
725	459061.75	2339855.9	данные отсутствуют	данные отсутствуют
Государственный регистратор			ФГИС ЕГРН	
полное наименование должности			подпись	
			инициалы, фамилия	

М.П.

Выписка из Единого государственного реестра недвижимости об объекте недвижимости  
Сведения о частях земельного участка

<b>Земельный участок</b>				
(вид объекта недвижимости)				
Лист № ____ Раздела <b>4.2</b>		Всего листов раздела <b>4.2</b> : ____		Всего разделов: ____
Всего листов выписки: ____				
<b>18.10.2022.№ 99/2022/500251171</b>				
Кадастровый номер:			<b>47:10:0603001:119</b>	
Сведения о характерных точках границы части (частей) земельного участка				
Учетный номер части: 14				
Система координат: Местная 167				
Зона №				
Номер точки	Координаты, м		Описание закрепления на местности	Средняя квадратическая погрешность определения координат характерных точек границы части земельного участка, м
	X	Y		
1	2	3	4	5
205	458742.22	2340742.61	данные отсутствуют	данные отсутствуют
206	458729.06	2340740.9	данные отсутствуют	данные отсутствуют
470	458877.8	2340842.67	данные отсутствуют	данные отсутствуют
726	459064.08	2340877.93	данные отсутствуют	данные отсутствуют
726	459064.08	2340877.93	данные отсутствуют	данные отсутствуют
727	459063.82	2340886.49	данные отсутствуют	данные отсутствуют
728	459056.66	2340884.65	данные отсутствуют	данные отсутствуют
729	459017.6	2340877.59	данные отсутствуют	данные отсутствуют
730	458908.12	2340864.29	данные отсутствуют	данные отсутствуют
731	458830.4	2340850.32	данные отсутствуют	данные отсутствуют
732	458819.75	2340837.06	данные отсутствуют	данные отсутствуют
733	458837.7	2340697	данные отсутствуют	данные отсутствуют
734	458829.96	2340692.39	данные отсутствуют	данные отсутствуют
735	458800.83	2340708.14	данные отсутствуют	данные отсутствуют
736	458763.14	2340721.15	данные отсутствуют	данные отсутствуют
737	458760.04	2340715.87	данные отсутствуют	данные отсутствуют
Государственный регистратор			ФГИС ЕГРН	
полное наименование должности			подпись	
			инициалы, фамилия	

Выписка из Единого государственного реестра недвижимости об объекте недвижимости  
Сведения о частях земельного участка

<b>Земельный участок</b>			
(вид объекта недвижимости)			
Лист № ____ Раздела <b>4.2</b>	Всего листов раздела <b>4.2</b> : ____	Всего разделов: ____	Всего листов выписки: ____
<b>18.10.2022 № 99/2022/500251171</b>			
Кадастровый номер:		<b>47:10:0603001:119</b>	

Номер точки	Координаты, м		Описание закрепления на местности	Средняя квадратическая погрешность определения координат характерных точек границы части земельного участка, м
	X	Y		
1	2	3	4	5
738	458798.27	2340702.67	данные отсутствуют	данные отсутствуют
739	458827.82	2340684.75	данные отсутствуют	данные отсутствуют
740	458838.26	2340686.26	данные отсутствуют	данные отсутствуют
741	458844.52	2340694.38	данные отсутствуют	данные отсутствуют
742	458826.04	2340835.3	данные отсутствуют	данные отсутствуют
743	458833.67	2340844.81	данные отсутствуют	данные отсутствуют
744	458874.21	2340852.1	данные отсутствуют	данные отсутствуют
745	458876.11	2340842.43	данные отсутствуют	данные отсутствуют
746	458905.51	2340845.54	данные отсутствуют	данные отсутствуют
747	458904.43	2340853.47	данные отсутствуют	данные отсутствуют
748	458909.01	2340858.36	данные отсутствуют	данные отсутствуют
749	459018.49	2340871.65	данные отсутствуют	данные отсутствуют
750	459057.83	2340878.76	данные отсутствуют	данные отсутствуют

Государственный регистратор		ФГИС ЕГРН
полное наименование должности	подпись	инициалы, фамилия

М.П.

Выписка из Единого государственного реестра недвижимости об объекте недвижимости  
Сведения о частях земельного участка

<b>Земельный участок</b>				
(вид объекта недвижимости)				
Лист № ____ Раздела <b>4.2</b>		Всего листов раздела <b>4.2</b> : ____		Всего разделов: ____
Всего листов выписки: ____				
<b>18.10.2022.№ 99/2022/500251171</b>				
Кадастровый номер:			<b>47:10:0603001:119</b>	
Сведения о характерных точках границы части (частей) земельного участка				
Учетный номер части: 15				
Система координат: Местная 167				
Зона №				
Номер точки	Координаты, м		Описание закрепления на местности	Средняя квадратическая погрешность определения координат характерных точек границы части земельного участка, м
	X	Y		
1	2	3	4	5
751	458564.91	2340756.85	данные отсутствуют	данные отсутствуют
751	458564.91	2340756.85	данные отсутствуют	данные отсутствуют
752	458566.99	2340761.45	данные отсутствуют	данные отсутствуют
753	458562.78	2340763.35	данные отсутствуют	данные отсутствуют
754	458562.57	2340762.88	данные отсутствуют	данные отсутствуют
755	458555.99	2340765.87	данные отсутствуют	данные отсутствуют
756	458554.26	2340762.08	данные отсутствуют	данные отсутствуют
757	458560.85	2340759.09	данные отсутствуют	данные отсутствуют
758	458560.66	2340758.66	данные отсутствуют	данные отсутствуют
759	458563.61	2340757.32	данные отсутствуют	данные отсутствуют
760	458563.66	2340757.43	данные отсутствуют	данные отсутствуют
Государственный регистратор			ФГИС ЕГРН	
полное наименование должности			подпись	
			инициалы, фамилия	

М.П.



Выписка из Единого государственного реестра недвижимости об объекте недвижимости  
Сведения о частях земельного участка

<b>Земельный участок</b>				
(вид объекта недвижимости)				
Лист № ____ Раздела <b>4.2</b>		Всего листов раздела <b>4.2</b> : ____		Всего разделов: ____
Всего листов выписки: ____				
<b>18.10.2022.№ 99/2022/500251171</b>				
Кадастровый номер:			<b>47:10:0603001:119</b>	
Сведения о характерных точках границы части (частей) земельного участка				
Учетный номер части: 16				
Система координат: Местная 167				
Зона №				
Номер точки	Координаты, м		Описание закрепления на местности	Средняя квадратическая погрешность определения координат характерных точек границы части земельного участка, м
	X	Y		
1	2	3	4	5
761	459144.27	2341364.08	данные отсутствуют	данные отсутствуют
761	459144.27	2341364.08	данные отсутствуют	данные отсутствуют
762	459147.07	2341366.57	данные отсутствуют	данные отсутствуют
763	459145.12	2341368.75	данные отсутствуют	данные отсутствуют
764	459142.31	2341366.27	данные отсутствуют	данные отсутствуют
Государственный регистратор			ФГИС ЕГРН	
полное наименование должности			подпись	
			инициалы, фамилия	

М.П.

Выписка из Единого государственного реестра недвижимости об объекте недвижимости  
Сведения о частях земельного участка

<b>Земельный участок</b>				
(вид объекта недвижимости)				
Лист № ____ Раздела <b>4.2</b>		Всего листов раздела <b>4.2</b> : ____		Всего разделов: ____
Всего листов выписки: ____				
<b>18.10.2022.№ 99/2022/500251171</b>				
Кадастровый номер:			<b>47:10:0603001:119</b>	
Сведения о характерных точках границы части (частей) земельного участка				
Учетный номер части: 17				
Система координат: Местная 167				
Зона №				
Номер точки	Координаты, м		Описание закрепления на местности	Средняя квадратическая погрешность определения координат характерных точек границы части земельного участка, м
	X	Y		
1	2	3	4	5
765	458509.33	2339938.05	данные отсутствуют	данные отсутствуют
765	458509.33	2339938.05	данные отсутствуют	данные отсутствуют
766	458506.91	2339956.36	данные отсутствуют	данные отсутствуют
767	458494.57	2339954.72	данные отсутствуют	данные отсутствуют
768	458496.99	2339936.41	данные отсутствуют	данные отсутствуют
Государственный регистратор			ФГИС ЕГРН	
полное наименование должности			подпись	
			инициалы, фамилия	

М.П.

Выписка из Единого государственного реестра недвижимости об объекте недвижимости  
Сведения о частях земельного участка

<b>Земельный участок</b>				
(вид объекта недвижимости)				
Лист № ____ Раздела <b>4.2</b>		Всего листов раздела <b>4.2</b> : ____		Всего разделов: ____
Всего листов выписки: ____				
<b>18.10.2022.№ 99/2022/500251171</b>				
Кадастровый номер:			<b>47:10:0603001:119</b>	
Сведения о характерных точках границы части (частей) земельного участка				
Учетный номер части: 18				
Система координат: Местная 167				
Зона №				
Номер точки	Координаты, м		Описание закрепления на местности	Средняя квадратическая погрешность определения координат характерных точек границы части земельного участка, м
	X	Y		
1	2	3	4	5
769	457754.65	2339288.18	данные отсутствуют	данные отсутствуют
769	457754.65	2339288.18	данные отсутствуют	данные отсутствуют
770	457745.08	2339304.36	данные отсутствуют	данные отсутствуют
771	457739.27	2339300.92	данные отсутствуют	данные отсутствуют
772	457748.83	2339284.75	данные отсутствуют	данные отсутствуют
Государственный регистратор			ФГИС ЕГРН	
полное наименование должности			подпись	
			инициалы, фамилия	

М.П.

Выписка из Единого государственного реестра недвижимости об объекте недвижимости  
Сведения о частях земельного участка

<b>Земельный участок</b>				
(вид объекта недвижимости)				
Лист № ____ Раздела <b>4.2</b>		Всего листов раздела <b>4.2</b> : ____		Всего разделов: ____
Всего листов выписки: ____				
<b>18.10.2022.№ 99/2022/500251171</b>				
Кадастровый номер:			<b>47:10:0603001:119</b>	
Сведения о характерных точках границы части (частей) земельного участка				
Учетный номер части: 19				
Система координат: Местная 167				
Зона №				
Номер точки	Координаты, м		Описание закрепления на местности	Средняя квадратическая погрешность определения координат характерных точек границы части земельного участка, м
	X	Y		
1	2	3	4	5
773	458709.39	2339796.27	данные отсутствуют	данные отсутствуют
773	458709.39	2339796.27	данные отсутствуют	данные отсутствуют
774	458708.75	2339801.25	данные отсутствуют	данные отсутствуют
775	458702.46	2339800.45	данные отсутствуют	данные отсутствуют
776	458703.1	2339795.47	данные отсутствуют	данные отсутствуют

Государственный регистратор		ФГИС ЕГРН
полное наименование должности	подпись	инициалы, фамилия

М.П.

Выписка из Единого государственного реестра недвижимости об объекте недвижимости  
Сведения о частях земельного участка

<b>Земельный участок</b>				
(вид объекта недвижимости)				
Лист № ____ Раздела <b>4.2</b>		Всего листов раздела <b>4.2</b> : ____		Всего разделов: ____
Всего листов выписки: ____				
<b>18.10.2022.№ 99/2022/500251171</b>				
Кадастровый номер:			<b>47:10:0603001:119</b>	
Сведения о характерных точках границы части (частей) земельного участка				
Учетный номер части: 20				
Система координат: Местная 167				
Зона №				
Номер точки	Координаты, м		Описание закрепления на местности	Средняя квадратическая погрешность определения координат характерных точек границы части земельного участка, м
	X	Y		
1	2	3	4	5
777	458784.11	2339652.08	данные отсутствуют	данные отсутствуют
777	458784.11	2339652.08	данные отсутствуют	данные отсутствуют
778	458781.63	2339657.78	данные отсутствуют	данные отсутствуют
779	458808.15	2339668.36	данные отсутствуют	данные отсутствуют
780	458808.72	2339666.98	данные отсутствуют	данные отсутствуют
781	458814.98	2339669.52	данные отсутствуют	данные отсутствуют
782	458812.39	2339675.89	данные отсутствуют	данные отсутствуют
783	458806.13	2339673.35	данные отсутствуют	данные отсутствуют
784	458806.8	2339671.7	данные отсутствуют	данные отсутствуют
785	458780.19	2339661.09	данные отсутствуют	данные отсутствуют
786	458779.15	2339663.48	данные отсутствуют	данные отсутствуют
787	458764.85	2339657.57	данные отсутствуют	данные отсутствуют
788	458769.81	2339646.16	данные отсутствуют	данные отсутствуют

Государственный регистратор		ФГИС ЕГРН
полное наименование должности	подпись	инициалы, фамилия

М.П.

Выписка из Единого государственного реестра недвижимости об объекте недвижимости  
Сведения о частях земельного участка

<b>Земельный участок</b>				
(вид объекта недвижимости)				
Лист № ____ Раздела <b>4.2</b>		Всего листов раздела <b>4.2</b> : ____		Всего разделов: ____
Всего листов выписки: ____				
<b>18.10.2022.№ 99/2022/500251171</b>				
Кадастровый номер:			<b>47:10:0603001:119</b>	
Сведения о характерных точках границы части (частей) земельного участка				
Учетный номер части: 21				
Система координат: Местная 167				
Зона №				
Номер точки	Координаты, м		Описание закрепления на местности	Средняя квадратическая погрешность определения координат характерных точек границы части земельного участка, м
	X	Y		
1	2	3	4	5
789	459244.74	2339560.8	данные отсутствуют	данные отсутствуют
789	459244.74	2339560.8	данные отсутствуют	данные отсутствуют
790	459231.95	2339588.49	данные отсутствуют	данные отсутствуют
791	459223.28	2339584.48	данные отсутствуют	данные отсутствуют
792	459229.58	2339570.85	данные отсутствуют	данные отсутствуют
793	459224.17	2339568.35	данные отсутствуют	данные отсутствуют
794	459230.66	2339554.29	данные отсутствуют	данные отсутствуют
Государственный регистратор			ФГИС ЕГРН	
полное наименование должности			подпись	
			инициалы, фамилия	

М.П.

Выписка из Единого государственного реестра недвижимости об объекте недвижимости  
Сведения о частях земельного участка

<b>Земельный участок</b>				
(вид объекта недвижимости)				
Лист № ____ Раздела <b>4.2</b>		Всего листов раздела <b>4.2</b> : ____		Всего разделов: ____
Всего листов выписки: ____				
<b>18.10.2022.№ 99/2022/500251171</b>				
Кадастровый номер:			<b>47:10:0603001:119</b>	
Сведения о характерных точках границы части (частей) земельного участка				
Учетный номер части: 22				
Система координат: Местная 167				
Зона №				
Номер точки	Координаты, м		Описание закрепления на местности	Средняя квадратическая погрешность определения координат характерных точек границы части земельного участка, м
	X	Y		
1	2	3	4	5
795	458378.43	2340371.15	данные отсутствуют	данные отсутствуют
795	458378.43	2340371.15	данные отсутствуют	данные отсутствуют
796	458373.96	2340407.47	данные отсутствуют	данные отсутствуют
797	458355.63	2340405.21	данные отсутствуют	данные отсутствуют
798	458360.09	2340368.89	данные отсутствуют	данные отсутствуют
Государственный регистратор			ФГИС ЕГРН	
полное наименование должности			подпись	
			инициалы, фамилия	

М.П.

Выписка из Единого государственного реестра недвижимости об объекте недвижимости  
Сведения о частях земельного участка

<b>Земельный участок</b>				
(вид объекта недвижимости)				
Лист № ____ Раздела <b>4.2</b>		Всего листов раздела <b>4.2</b> : ____		Всего разделов: ____
Всего листов выписки: ____				
<b>18.10.2022.№ 99/2022/500251171</b>				
Кадастровый номер:			<b>47:10:0603001:119</b>	
Сведения о характерных точках границы части (частей) земельного участка				
Учетный номер части: 23				
Система координат: Местная 167				
Зона №				
Номер точки	Координаты, м		Описание закрепления на местности	Средняя квадратическая погрешность определения координат характерных точек границы части земельного участка, м
	X	Y		
1	2	3	4	5
799	457751.69	2339203.7	данные отсутствуют	данные отсутствуют
799	457751.69	2339203.7	данные отсутствуют	данные отсутствуют
800	457748.23	2339209.59	данные отсутствуют	данные отсутствуют
801	457742.76	2339206.37	данные отсутствуют	данные отсутствуют
802	457746.22	2339200.48	данные отсутствуют	данные отсутствуют
Государственный регистратор			ФГИС ЕГРН	
полное наименование должности			подпись	
			инициалы, фамилия	

М.П.



Выписка из Единого государственного реестра недвижимости об объекте недвижимости  
Сведения о частях земельного участка

<b>Земельный участок</b>				
(вид объекта недвижимости)				
Лист № ____ Раздела <b>4.2</b>		Всего листов раздела <b>4.2</b> : ____		Всего разделов: ____
Всего листов выписки: ____				
<b>18.10.2022.№ 99/2022/500251171</b>				
Кадастровый номер:			<b>47:10:0603001:119</b>	
Сведения о характерных точках границы части (частей) земельного участка				
Учетный номер части: 24				
Система координат: Местная 167				
Зона №				
Номер точки	Координаты, м		Описание закрепления на местности	Средняя квадратическая погрешность определения координат характерных точек границы части земельного участка, м
	X	Y		
1	2	3	4	5
803	458239.38	2339466.4	данные отсутствуют	данные отсутствуют
803	458239.38	2339466.4	данные отсутствуют	данные отсутствуют
804	458238.51	2339468.49	данные отсутствуют	данные отсутствуют
805	458236.12	2339469.58	данные отсутствуют	данные отсутствуют
806	458233.93	2339468.64	данные отсутствуют	данные отсутствуют
807	458232.98	2339466.46	данные отсутствуют	данные отсутствуют
808	458233.78	2339464.14	данные отсутствуют	данные отсутствуют
809	458236.05	2339463.07	данные отсутствуют	данные отсутствуют
810	458238.41	2339463.93	данные отсутствуют	данные отсутствуют

Государственный регистратор		ФГИС ЕГРН
полное наименование должности	подпись	инициалы, фамилия

М.П.

Выписка из Единого государственного реестра недвижимости об объекте недвижимости  
Сведения о частях земельного участка

<b>Земельный участок</b>				
(вид объекта недвижимости)				
Лист № ____ Раздела <b>4.2</b>		Всего листов раздела <b>4.2</b> : ____		Всего разделов: ____
Всего листов выписки: ____				
<b>18.10.2022.№ 99/2022/500251171</b>				
Кадастровый номер:			<b>47:10:0603001:119</b>	
Сведения о характерных точках границы части (частей) земельного участка				
Учетный номер части: 25				
Система координат: Местная 167				
Зона №				
Номер точки	Координаты, м		Описание закрепления на местности	Средняя квадратическая погрешность определения координат характерных точек границы части земельного участка, м
	X	Y		
1	2	3	4	5
811	459011.71	2339687.72	данные отсутствуют	данные отсутствуют
811	459011.71	2339687.72	данные отсутствуют	данные отсутствуют
812	459009.81	2339700.73	данные отсутствуют	данные отсутствуют
813	458988.33	2339697.39	данные отсутствуют	данные отсутствуют
814	458990.24	2339684.38	данные отсутствуют	данные отсутствуют
Государственный регистратор			ФГИС ЕГРН	
полное наименование должности			подпись	
			инициалы, фамилия	

М.П.

Выписка из Единого государственного реестра недвижимости об объекте недвижимости  
Сведения о частях земельного участка

<b>Земельный участок</b>				
(вид объекта недвижимости)				
Лист № ____ Раздела <b>4.2</b>		Всего листов раздела <b>4.2</b> : ____		Всего разделов: ____
Всего листов выписки: ____				
<b>18.10.2022.№ 99/2022/500251171</b>				
Кадастровый номер:			<b>47:10:0603001:119</b>	
Сведения о характерных точках границы части (частей) земельного участка				
Учетный номер части: 26				
Система координат: Местная 167				
Зона №				
Номер точки	Координаты, м		Описание закрепления на местности	Средняя квадратическая погрешность определения координат характерных точек границы части земельного участка, м
	X	Y		
1	2	3	4	5
815	458705.39	2340505.37	данные отсутствуют	данные отсутствуют
815	458705.39	2340505.37	данные отсутствуют	данные отсутствуют
816	458700.56	2340541.67	данные отсутствуют	данные отсутствуют
817	458694.12	2340540.81	данные отсутствуют	данные отсутствуют
818	458698.96	2340504.51	данные отсутствуют	данные отсутствуют
Государственный регистратор			ФГИС ЕГРН	
полное наименование должности			подпись	
			инициалы, фамилия	

М.П.

Выписка из Единого государственного реестра недвижимости об объекте недвижимости  
Сведения о частях земельного участка

<b>Земельный участок</b>				
(вид объекта недвижимости)				
Лист № ____ Раздела <b>4.2</b>		Всего листов раздела <b>4.2</b> : ____		Всего разделов: ____
Всего листов выписки: ____				
<b>18.10.2022.№ 99/2022/500251171</b>				
Кадастровый номер:			<b>47:10:0603001:119</b>	
Сведения о характерных точках границы части (частей) земельного участка				
Учетный номер части: 27				
Система координат: Местная 167				
Зона №				
Номер точки	Координаты, м		Описание закрепления на местности	Средняя квадратическая погрешность определения координат характерных точек границы части земельного участка, м
	X	Y		
1	2	3	4	5
819	458851.37	2339467.58	данные отсутствуют	данные отсутствуют
819	458851.37	2339467.58	данные отсутствуют	данные отсутствуют
820	458848.3	2339474.25	данные отсутствуют	данные отсутствуют
821	458842.74	2339471.69	данные отсутствуют	данные отсутствуют
822	458845.8	2339465.02	данные отсутствуют	данные отсутствуют
Государственный регистратор			ФГИС ЕГРН	
полное наименование должности			подпись	
			инициалы, фамилия	

М.П.

Выписка из Единого государственного реестра недвижимости об объекте недвижимости  
Сведения о частях земельного участка

<b>Земельный участок</b>				
(вид объекта недвижимости)				
Лист № ____ Раздела <b>4.2</b>		Всего листов раздела <b>4.2</b> : ____		Всего разделов: ____
Всего листов выписки: ____				
<b>18.10.2022.№ 99/2022/500251171</b>				
Кадастровый номер:			<b>47:10:0603001:119</b>	
Сведения о характерных точках границы части (частей) земельного участка				
Учетный номер части: 28				
Система координат: Местная 167				
Зона №				
Номер точки	Координаты, м		Описание закрепления на местности	Средняя квадратическая погрешность определения координат характерных точек границы части земельного участка, м
	X	Y		
1	2	3	4	5
823	458685.81	2339961.39	данные отсутствуют	данные отсутствуют
823	458685.81	2339961.39	данные отсутствуют	данные отсутствуют
824	458681.51	2339995.3	данные отсутствуют	данные отсутствуют
825	458672.05	2339994.1	данные отсутствуют	данные отсутствуют
826	458676.36	2339960.19	данные отсутствуют	данные отсутствуют
Государственный регистратор			ФГИС ЕГРН	
полное наименование должности			подпись	
			инициалы, фамилия	

М.П.

Выписка из Единого государственного реестра недвижимости об объекте недвижимости  
Сведения о частях земельного участка

<b>Земельный участок</b>				
(вид объекта недвижимости)				
Лист № ____ Раздела <b>4.2</b>		Всего листов раздела <b>4.2</b> : ____		Всего разделов: ____
Всего листов выписки: ____				
<b>18.10.2022.№ 99/2022/500251171</b>				
Кадастровый номер:			<b>47:10:0603001:119</b>	
Сведения о характерных точках границы части (частей) земельного участка				
Учетный номер части: 29				
Система координат: Местная 167				
Зона №				
Номер точки	Координаты, м		Описание закрепления на местности	Средняя квадратическая погрешность определения координат характерных точек границы части земельного участка, м
	X	Y		
1	2	3	4	5
827	458422.62	2339931.38	данные отсутствуют	данные отсутствуют
827	458422.62	2339931.38	данные отсутствуют	данные отсутствуют
828	458420.96	2339943.79	данные отсутствуют	данные отсутствуют
829	458408.52	2339942.13	данные отсутствуют	данные отсутствуют
830	458410.17	2339929.73	данные отсутствуют	данные отсутствуют
Государственный регистратор			ФГИС ЕГРН	
полное наименование должности			подпись	
			инициалы, фамилия	

М.П.

Выписка из Единого государственного реестра недвижимости об объекте недвижимости  
Сведения о частях земельного участка

<b>Земельный участок</b>				
(вид объекта недвижимости)				
Лист № ____ Раздела <b>4.2</b>		Всего листов раздела <b>4.2</b> : ____		Всего разделов: ____
Всего листов выписки: ____				
<b>18.10.2022.№ 99/2022/500251171</b>				
Кадастровый номер:			<b>47:10:0603001:119</b>	
Сведения о характерных точках границы части (частей) земельного участка				
Учетный номер части: 30				
Система координат: Местная 167				
Зона №				
Номер точки	Координаты, м		Описание закрепления на местности	Средняя квадратическая погрешность определения координат характерных точек границы части земельного участка, м
	X	Y		
1	2	3	4	5
831	458322.96	2339917.13	данные отсутствуют	данные отсутствуют
831	458322.96	2339917.13	данные отсутствуют	данные отсутствуют
832	458321.83	2339929.52	данные отсутствуют	данные отсутствуют
833	458309.46	2339928.4	данные отсутствуют	данные отсутствуют
834	458310.59	2339916	данные отсутствуют	данные отсутствуют

Государственный регистратор		ФГИС ЕГРН
полное наименование должности	подпись	инициалы, фамилия

М.П.

Выписка из Единого государственного реестра недвижимости об объекте недвижимости  
Сведения о частях земельного участка

<b>Земельный участок</b>				
(вид объекта недвижимости)				
Лист № ____ Раздела <b>4.2</b>		Всего листов раздела <b>4.2</b> : ____		Всего разделов: ____
Всего листов выписки: ____				
<b>18.10.2022.№ 99/2022/500251171</b>				
Кадастровый номер:			<b>47:10:0603001:119</b>	
Сведения о характерных точках границы части (частей) земельного участка				
Учетный номер части: 31				
Система координат: Местная 167				
Зона №				
Номер точки	Координаты, м		Описание закрепления на местности	Средняя квадратическая погрешность определения координат характерных точек границы части земельного участка, м
	X	Y		
1	2	3	4	5
1	459319.21	2339419.39	данные отсутствуют	данные отсутствуют
1	459319.21	2339419.39	данные отсутствуют	данные отсутствуют
2	459327.98	2339446.4	данные отсутствуют	данные отсутствуют
3	459318.49	2339468.91	данные отсутствуют	данные отсутствуют
4	459303.28	2339509.31	данные отсутствуют	данные отсутствуют
5	459294.09	2339524.94	данные отсутствуют	данные отсутствуют
6	459280.71	2339536.43	данные отсутствуют	данные отсутствуют
7	459268.45	2339549.81	данные отсутствуют	данные отсутствуют
191	458847.78	2339221.25	данные отсутствуют	данные отсутствуют
192	458897.93	2339245.21	данные отсутствуют	данные отсутствуют
193	458918.58	2339206.92	данные отсутствуют	данные отсутствуют
194	458930.59	2339215	данные отсутствуют	данные отсутствуют
195	459002.11	2339267.96	данные отсутствуют	данные отсутствуют
196	459131.38	2339348.54	данные отсутствуют	данные отсутствуют
197	459142.36	2339356.89	данные отсутствуют	данные отсутствуют
198	459162.83	2339362.95	данные отсутствуют	данные отсутствуют
Государственный регистратор			ФГИС ЕГРН	
полное наименование должности			подпись	
			инициалы, фамилия	



Выписка из Единого государственного реестра недвижимости об объекте недвижимости  
Сведения о частях земельного участка

<b>Земельный участок</b>			
(вид объекта недвижимости)			
Лист № ____ Раздела <b>4.2</b>	Всего листов раздела <b>4.2</b> : ____	Всего разделов: ____	Всего листов выписки: ____
<b>18.10.2022 № 99/2022/500251171</b>			
Кадастровый номер:		<b>47:10:0603001:119</b>	

Номер точки	Координаты, м		Описание закрепления на местности	Средняя квадратическая погрешность определения координат характерных точек границы части земельного участка, м
	X	Y		
1	2	3	4	5
199	459193.55	2339381.04	данные отсутствуют	данные отсутствуют
200	459288.37	2339400.81	данные отсутствуют	данные отсутствуют
835	459260.74	2339572.24	данные отсутствуют	данные отсутствуют
836	459214.13	2339570.62	данные отсутствуют	данные отсутствуют
837	459163.99	2339564.01	данные отсутствуют	данные отсутствуют
838	459114.08	2339550.39	данные отсутствуют	данные отсутствуют
839	459023.89	2339511.37	данные отсутствуют	данные отсутствуют
840	458923.42	2339454.6	данные отсутствуют	данные отсутствуют
841	458784.07	2339357.66	данные отсутствуют	данные отсутствуют

Государственный регистратор		ФГИС ЕГРН
полное наименование должности	подпись	инициалы, фамилия

М.П.

Выписка из Единого государственного реестра недвижимости об объекте недвижимости  
Сведения о частях земельного участка

<b>Земельный участок</b>				
(вид объекта недвижимости)				
Лист № ____ Раздела <b>4.2</b>		Всего листов раздела <b>4.2</b> : ____		Всего разделов: ____
Всего листов выписки: ____				
<b>18.10.2022.№ 99/2022/500251171</b>				
Кадастровый номер:			<b>47:10:0603001:119</b>	
Сведения о характерных точках границы части (частей) земельного участка				
Учетный номер части: 32				
Система координат: Местная 167				
Зона №				
Номер точки	Координаты, м		Описание закрепления на местности	Средняя квадратическая погрешность определения координат характерных точек границы части земельного участка, м
	X	Y		
1	2	3	4	5
8	459255.17	2339588.48	данные отсутствуют	данные отсутствуют
9	459249.29	2339608.4	данные отсутствуют	данные отсутствуют
10	459245.39	2339653.11	данные отсутствуют	данные отсутствуют
11	459242.24	2339691.94	данные отсутствуют	данные отсутствуют
12	459228.49	2339733.34	данные отсутствуют	данные отсутствуют
13	459228.97	2339762.48	данные отсутствуют	данные отсутствуют
14	459227.66	2339787.84	данные отсутствуют	данные отсутствуют
15	459225.93	2339801.76	данные отсутствуют	данные отсутствуют
16	459206.14	2339808.81	данные отсутствуют	данные отсутствуют
17	459202.36	2339831.83	данные отсутствуют	данные отсутствуют
18	459217.49	2339842.39	данные отсутствуют	данные отсутствуют
19	459196.55	2339900.27	данные отсутствуют	данные отсутствуют
20	459182.3	2339976.33	данные отсутствуют	данные отсутствуют
21	459168.17	2340038.95	данные отсутствуют	данные отсутствуют
22	459166.88	2340067.35	данные отсутствуют	данные отсутствуют
23	459172.09	2340132.59	данные отсутствуют	данные отсутствуют
Государственный регистратор			ФГИС ЕГРН	
полное наименование должности			подпись	
			инициалы, фамилия	

Выписка из Единого государственного реестра недвижимости об объекте недвижимости  
Сведения о частях земельного участка

<b>Земельный участок</b>			
(вид объекта недвижимости)			
Лист № ____ Раздела <b>4.2</b>	Всего листов раздела <b>4.2</b> : ____	Всего разделов: ____	Всего листов выписки: ____
<b>18.10.2022 № 99/2022/500251171</b>			
Кадастровый номер:		<b>47:10:0603001:119</b>	

Номер точки	Координаты, м		Описание закрепления на местности	Средняя квадратическая погрешность определения координат характерных точек границы части земельного участка, м
	X	Y		
1	2	3	4	5
24	459175.24	2340225.6	данные отсутствуют	данные отсутствуют
25	459147.18	2340223.47	данные отсутствуют	данные отсутствуют
231	459156.25	2340020.2	данные отсутствуют	данные отсутствуют
231	459156.25	2340020.2	данные отсутствуют	данные отсутствуют
232	459133.99	2340017.12	данные отсутствуют	данные отсутствуют
233	459128.23	2340058.79	данные отсутствуют	данные отсутствуют
234	459150.48	2340061.87	данные отсутствуют	данные отсутствуют
239	459164.82	2340087.69	данные отсутствуют	данные отсутствуют
239	459164.82	2340087.69	данные отсутствуют	данные отсутствуют
240	459127.36	2340082.69	данные отсутствуют	данные отсутствуют
241	459122.18	2340116.75	данные отсутствуют	данные отсутствуют
242	459160.26	2340121.83	данные отсутствуют	данные отсутствуют
279	459225.68	2339686.96	данные отсутствуют	данные отсутствуют
279	459225.68	2339686.96	данные отсутствуют	данные отсутствуют
280	459194.45	2339684.32	данные отсутствуют	данные отсутствуют
281	459189.56	2339740.86	данные отсутствуют	данные отсутствуют
282	459221.71	2339743.45	данные отсутствуют	данные отсутствуют
Государственный регистратор				ФГИС ЕГРН
полное наименование должности			подпись	инициалы, фамилия

М.П.

Выписка из Единого государственного реестра недвижимости об объекте недвижимости  
Сведения о частях земельного участка

<b>Земельный участок</b>			
<small>(вид объекта недвижимости)</small>			
Лист № ____ Раздела <b>4.2</b>	Всего листов раздела <b>4.2</b> : ____	Всего разделов: ____	Всего листов выписки: ____
<b>18.10.2022 № 99/2022/500251171</b>			
Кадастровый номер:		<b>47:10:0603001:119</b>	

Номер точки	Координаты, м		Описание закрепления на местности	Средняя квадратическая погрешность определения координат характерных точек границы части земельного участка, м
	X	Y		
1	2	3	4	5
835	459260.74	2339572.24	данные отсутствуют	данные отсутствуют
835	459260.74	2339572.24	данные отсутствуют	данные отсутствуют
836	459214.13	2339570.62	данные отсутствуют	данные отсутствуют
842	459142.1	2340234.34	данные отсутствуют	данные отсутствуют
843	459130.02	2340194.26	данные отсутствуют	данные отсутствуют
844	459117	2340065.56	данные отсутствуют	данные отсутствуют
845	459124.42	2340006.21	данные отсутствуют	данные отсутствуют
846	459159.48	2339862.41	данные отсутствуют	данные отсутствуют
847	459189.8	2339731.05	данные отсутствуют	данные отсутствуют
848	459198.61	2339640.38	данные отсутствуют	данные отсутствуют

Государственный регистратор		ФГИС ЕГРН
полное наименование должности	подпись	инициалы, фамилия

М.П.

Выписка из Единого государственного реестра недвижимости об объекте недвижимости  
Сведения о частях земельного участка

<b>Земельный участок</b>				
(вид объекта недвижимости)				
Лист № ____ Раздела <b>4.2</b>		Всего листов раздела <b>4.2</b> : ____		Всего разделов: ____
Всего листов выписки: ____				
<b>18.10.2022.№ 99/2022/500251171</b>				
Кадастровый номер:			<b>47:10:0603001:119</b>	
Сведения о характерных точках границы части (частей) земельного участка				
Учетный номер части: 33				
Система координат: Местная 167				
Зона №				
Номер точки	Координаты, м		Описание закрепления на местности	Средняя квадратическая погрешность определения координат характерных точек границы части земельного участка, м
	X	Y		
1	2	3	4	5
8	459255.17	2339588.48	данные отсутствуют	данные отсутствуют
9	459249.29	2339608.4	данные отсутствуют	данные отсутствуют
10	459245.39	2339653.11	данные отсутствуют	данные отсутствуют
11	459242.24	2339691.94	данные отсутствуют	данные отсутствуют
12	459228.49	2339733.34	данные отсутствуют	данные отсутствуют
13	459228.97	2339762.48	данные отсутствуют	данные отсутствуют
14	459227.66	2339787.84	данные отсутствуют	данные отсутствуют
15	459225.93	2339801.76	данные отсутствуют	данные отсутствуют
16	459206.14	2339808.81	данные отсутствуют	данные отсутствуют
17	459202.36	2339831.83	данные отсутствуют	данные отсутствуют
18	459217.49	2339842.39	данные отсутствуют	данные отсутствуют
19	459196.55	2339900.27	данные отсутствуют	данные отсутствуют
20	459182.3	2339976.33	данные отсутствуют	данные отсутствуют
21	459168.17	2340038.95	данные отсутствуют	данные отсутствуют
22	459166.88	2340067.35	данные отсутствуют	данные отсутствуют
23	459172.09	2340132.59	данные отсутствуют	данные отсутствуют
Государственный регистратор			ФГИС ЕГРН	
полное наименование должности			подпись	
			инициалы, фамилия	

Выписка из Единого государственного реестра недвижимости об объекте недвижимости  
Сведения о частях земельного участка

<b>Земельный участок</b>			
(вид объекта недвижимости)			
Лист № ____ Раздела <b>4.2</b>	Всего листов раздела <b>4.2</b> : ____	Всего разделов: ____	Всего листов выписки: ____
<b>18.10.2022 № 99/2022/500251171</b>			
Кадастровый номер:		<b>47:10:0603001:119</b>	

Номер точки	Координаты, м		Описание закрепления на местности	Средняя квадратическая погрешность определения координат характерных точек границы части земельного участка, м
	X	Y		
1	2	3	4	5
24	459175.24	2340225.6	данные отсутствуют	данные отсутствуют
25	459147.18	2340223.47	данные отсутствуют	данные отсутствуют
26	459135.16	2340249.24	данные отсутствуют	данные отсутствуют
27	459131.47	2340276.18	данные отсутствуют	данные отсутствуют
227	459155.38	2339794.16	данные отсутствуют	данные отсутствуют
227	459155.38	2339794.16	данные отсутствуют	данные отсутствуют
228	459132.63	2339790.69	данные отсутствуют	данные отсутствуют
229	459127.34	2339825.35	данные отсутствуют	данные отсутствуют
230	459150.1	2339828.78	данные отсутствуют	данные отсутствуют
231	459156.25	2340020.2	данные отсутствуют	данные отсутствуют
231	459156.25	2340020.2	данные отсутствуют	данные отсутствуют
232	459133.99	2340017.12	данные отсутствуют	данные отсутствуют
233	459128.23	2340058.79	данные отсутствуют	данные отсутствуют
234	459150.48	2340061.87	данные отсутствуют	данные отсутствуют
239	459164.82	2340087.69	данные отсутствуют	данные отсутствуют
239	459164.82	2340087.69	данные отсутствуют	данные отсутствуют
240	459127.36	2340082.69	данные отсутствуют	данные отсутствуют
Государственный регистратор				ФГИС ЕГРН
полное наименование должности			подпись	инициалы, фамилия

М.П.

Выписка из Единого государственного реестра недвижимости об объекте недвижимости  
Сведения о частях земельного участка

<b>Земельный участок</b>			
(вид объекта недвижимости)			
Лист № ____ Раздела <b>4.2</b>	Всего листов раздела <b>4.2</b> : ____	Всего разделов: ____	Всего листов выписки: ____
<b>18.10.2022 № 99/2022/500251171</b>			
Кадастровый номер:		<b>47:10:0603001:119</b>	

Номер точки	Координаты, м		Описание закрепления на местности	Средняя квадратическая погрешность определения координат характерных точек границы части земельного участка, м
	X	Y		
1	2	3	4	5
241	459122.18	2340116.75	данные отсутствуют	данные отсутствуют
242	459160.26	2340121.83	данные отсутствуют	данные отсутствуют
243	459129.04	2339954.03	данные отсутствуют	данные отсутствуют
243	459129.04	2339954.03	данные отсутствуют	данные отсутствуют
244	459111.56	2339951.59	данные отсутствуют	данные отсутствуют
245	459101.66	2340027.8	данные отсутствуют	данные отсутствуют
246	459118.14	2340030.16	данные отсутствуют	данные отсутствуют
247	459114.59	2340058.8	данные отсутствуют	данные отсутствуют
247	459114.59	2340058.8	данные отсутствуют	данные отсутствуют
248	459095.66	2340056.24	данные отсутствуют	данные отсутствуют
249	459085.96	2340128.55	данные отсутствуют	данные отсутствуют
250	459104.85	2340131.25	данные отсутствуют	данные отсутствуют
251	459143.58	2339871.03	данные отсутствуют	данные отсутствуют
251	459143.58	2339871.03	данные отсутствуют	данные отсутствуют
252	459124.07	2339868.4	данные отсутствуют	данные отсутствуют
253	459114.45	2339938.14	данные отсутствуют	данные отсутствуют
254	459134.19	2339940.87	данные отсутствуют	данные отсутствуют
Государственный регистратор				ФГИС ЕГРН
полное наименование должности			подпись	инициалы, фамилия

Выписка из Единого государственного реестра недвижимости об объекте недвижимости  
Сведения о частях земельного участка

<b>Земельный участок</b>			
(вид объекта недвижимости)			
Лист № ____ Раздела <b>4.2</b>	Всего листов раздела <b>4.2</b> : ____	Всего разделов: ____	Всего листов выписки: ____
<b>18.10.2022 № 99/2022/500251171</b>			
Кадастровый номер:		<b>47:10:0603001:119</b>	

Номер точки	Координаты, м		Описание закрепления на местности	Средняя квадратическая погрешность определения координат характерных точек границы части земельного участка, м
	X	Y		
1	2	3	4	5
262	459099.5	2339952.09	данные отсутствуют	данные отсутствуют
265	459089.52	2340019.62	данные отсутствуют	данные отсутствуют
279	459225.68	2339686.96	данные отсутствуют	данные отсутствуют
279	459225.68	2339686.96	данные отсутствуют	данные отсутствуют
280	459194.45	2339684.32	данные отсутствуют	данные отсутствуют
281	459189.56	2339740.86	данные отсутствуют	данные отсутствуют
282	459221.71	2339743.45	данные отсутствуют	данные отсутствуют
835	459260.74	2339572.24	данные отсутствуют	данные отсутствуют
835	459260.74	2339572.24	данные отсутствуют	данные отсутствуют
836	459214.13	2339570.62	данные отсутствуют	данные отсутствуют
837	459163.99	2339564.01	данные отсутствуют	данные отсутствуют
849	459101.97	2340271.97	данные отсутствуют	данные отсутствуют
850	459080.89	2340204.56	данные отсутствуют	данные отсутствуют
851	459066.7	2340064.88	данные отсутствуют	данные отсутствуют
852	459072.64	2340017.3	данные отсутствуют	данные отсутствуют
853	459086.55	2339950.37	данные отсутствуют	данные отсутствуют
854	459111.53	2339848.19	данные отсутствуют	данные отсутствуют
Государственный регистратор				ФГИС ЕГРН
полное наименование должности			подпись	инициалы, фамилия

М.П.



Выписка из Единого государственного реестра недвижимости об объекте недвижимости  
Сведения о частях земельного участка

<b>Земельный участок</b>			
<small>(вид объекта недвижимости)</small>			
Лист № ____ Раздела <b>4.2</b>	Всего листов раздела <b>4.2</b> : ____	Всего разделов: ____	Всего листов выписки: ____
<b>18.10.2022 № 99/2022/500251171</b>			
Кадастровый номер:		<b>47:10:0603001:119</b>	

Номер точки	Координаты, м		Описание закрепления на местности	Средняя квадратическая погрешность определения координат характерных точек границы части земельного участка, м
	X	Y		
1	2	3	4	5
855	459140.25	2339724.09	данные отсутствуют	данные отсутствуют
856	459149.12	2339632.99	данные отсутствуют	данные отсутствуют

Государственный регистратор		ФГИС ЕГРН
полное наименование должности	подпись	инициалы, фамилия

М.П.

Выписка из Единого государственного реестра недвижимости об объекте недвижимости  
Сведения о частях земельного участка

<b>Земельный участок</b>				
(вид объекта недвижимости)				
Лист № ____ Раздела <b>4.2</b>		Всего листов раздела <b>4.2</b> : ____		Всего разделов: ____
Всего листов выписки: ____				
<b>18.10.2022.№ 99/2022/500251171</b>				
Кадастровый номер:			<b>47:10:0603001:119</b>	
Сведения о характерных точках границы части (частей) земельного участка				
Учетный номер части: 34				
Система координат: Местная 167				
Зона №				
Номер точки	Координаты, м		Описание закрепления на местности	Средняя квадратическая погрешность определения координат характерных точек границы части земельного участка, м
	X	Y		
1	2	3	4	5
857	458500.13	2340022.63	данные отсутствуют	данные отсутствуют
857	458500.13	2340022.63	данные отсутствуют	данные отсутствуют
858	458499.52	2340027.12	данные отсутствуют	данные отсутствуют
859	458474.92	2340023.8	данные отсутствуют	данные отсутствуют
860	458475.53	2340019.31	данные отсутствуют	данные отсутствуют
Государственный регистратор			ФГИС ЕГРН	
полное наименование должности			подпись	
			инициалы, фамилия	

М.П.

Выписка из Единого государственного реестра недвижимости об объекте недвижимости  
Сведения о частях земельного участка

<b>Земельный участок</b>				
(вид объекта недвижимости)				
Лист № ____ Раздела <b>4.2</b>		Всего листов раздела <b>4.2</b> : ____		Всего разделов: ____
Всего листов выписки: ____				
<b>18.10.2022.№ 99/2022/500251171</b>				
Кадастровый номер:			<b>47:10:0603001:119</b>	
Сведения о характерных точках границы части (частей) земельного участка				
Учетный номер части: 35				
Система координат: Местная 167				
Зона №				
Номер точки	Координаты, м		Описание закрепления на местности	Средняя квадратическая погрешность определения координат характерных точек границы части земельного участка, м
	X	Y		
1	2	3	4	5
132	458344.64	2339168.45	данные отсутствуют	данные отсутствуют
133	458372.07	2339112.36	данные отсутствуют	данные отсутствуют
134	458391.24	2339076.71	данные отсутствуют	данные отсутствуют
135	458406.14	2339058.02	данные отсутствуют	данные отсутствуют
136	458428.59	2339037.83	данные отсутствуют	данные отсутствуют
137	458457.84	2339018.17	данные отсутствуют	данные отсутствуют
138	458483.72	2339008.18	данные отсутствуют	данные отсутствуют
139	458551.03	2339030.41	данные отсутствуют	данные отсутствуют
140	458619.87	2339054.53	данные отсутствуют	данные отсутствуют
141	458673.01	2339073.53	данные отсутствуют	данные отсутствуют
142	458766.15	2339127.23	данные отсутствуют	данные отсутствуют
143	458817.05	2339156.91	данные отсутствуют	данные отсутствуют
144	458844.63	2339163.47	данные отсутствуют	данные отсутствуют
144	458844.63	2339163.47	данные отсутствуют	данные отсутствуют
145	458824.03	2339209.9	данные отсутствуют	данные отсутствуют
146	458837.54	2339216.36	данные отсутствуют	данные отсутствуют
Государственный регистратор			ФГИС ЕГРН	
полное наименование должности			подпись	
			инициалы, фамилия	

Выписка из Единого государственного реестра недвижимости об объекте недвижимости  
Сведения о частях земельного участка

<b>Земельный участок</b>			
<small>(вид объекта недвижимости)</small>			
Лист № ____ Раздела <b>4.2</b>	Всего листов раздела <b>4.2</b> : ____	Всего разделов: ____	Всего листов выписки: ____
<b>18.10.2022 № 99/2022/500251171</b>			
Кадастровый номер:		<b>47:10:0603001:119</b>	

Номер точки	Координаты, м		Описание закрепления на местности	Средняя квадратическая погрешность определения координат характерных точек границы части земельного участка, м
	X	Y		
1	2	3	4	5
861	458774.56	2339351.23	данные отсутствуют	данные отсутствуют
862	458644.65	2339276.8	данные отсутствуют	данные отсутствуют
863	458492.33	2339218.87	данные отсутствуют	данные отсутствуют

Государственный регистратор		ФГИС ЕГРН
полное наименование должности	подпись	инициалы, фамилия

М.П.

Выписка из Единого государственного реестра недвижимости об объекте недвижимости  
Сведения о частях земельного участка

<b>Земельный участок</b>				
(вид объекта недвижимости)				
Лист № ____ Раздела <b>4.2</b>		Всего листов раздела <b>4.2</b> : ____		Всего разделов: ____
Всего листов выписки: ____				
<b>18.10.2022.№ 99/2022/500251171</b>				
Кадастровый номер:			<b>47:10:0603001:119</b>	
Сведения о характерных точках границы части (частей) земельного участка				
Учетный номер части: 36				
Система координат: Местная 167				
Зона №				
Номер точки	Координаты, м		Описание закрепления на местности	Средняя квадратическая погрешность определения координат характерных точек границы части земельного участка, м
	X	Y		
1	2	3	4	5
864	458656.94	2340917.73	данные отсутствуют	данные отсутствуют
864	458656.94	2340917.73	данные отсутствуют	данные отсутствуют
865	458661.06	2340921.57	данные отсутствуют	данные отсутствуют
866	458659.48	2340923.26	данные отсутствуют	данные отсутствуют
867	458658.16	2340923.18	данные отсутствуют	данные отсутствуют
868	458655.52	2340920.72	данные отсутствуют	данные отсутствуют
869	458655.36	2340919.42	данные отсутствуют	данные отсутствуют
Государственный регистратор			ФГИС ЕГРН	
полное наименование должности			подпись	
			инициалы, фамилия	

М.П.

Выписка из Единого государственного реестра недвижимости об объекте недвижимости  
Сведения о частях земельного участка

<b>Земельный участок</b>				
(вид объекта недвижимости)				
Лист № ____ Раздела <b>4.2</b>		Всего листов раздела <b>4.2</b> : ____		Всего разделов: ____
Всего листов выписки: ____				
<b>18.10.2022.№ 99/2022/500251171</b>				
Кадастровый номер:			<b>47:10:0603001:119</b>	
Сведения о характерных точках границы части (частей) земельного участка				
Учетный номер части: 37				
Система координат: Местная 167				
Зона №				
Номер точки	Координаты, м		Описание закрепления на местности	Средняя квадратическая погрешность определения координат характерных точек границы части земельного участка, м
	X	Y		
1	2	3	4	5
870	458110.33	2340522.63	данные отсутствуют	данные отсутствуют
870	458110.33	2340522.63	данные отсутствуют	данные отсутствуют
871	458106.15	2340526.84	данные отсутствуют	данные отсутствуют
872	458104.87	2340525.68	данные отсутствуют	данные отсутствуют
873	458078.7	2340501.3	данные отсутствуют	данные отсутствуют
874	458074.05	2340496.97	данные отсутствуют	данные отсутствуют
875	458036.22	2340461.09	данные отсутствуют	данные отсутствуют
876	458040.51	2340456.79	данные отсутствуют	данные отсутствуют
877	458077.94	2340492.39	данные отсутствуют	данные отсутствуют
878	458082.52	2340496.66	данные отсутствуют	данные отсутствуют
879	458108.96	2340521.29	данные отсутствуют	данные отсутствуют
Государственный регистратор			ФГИС ЕГРН	
полное наименование должности			подпись	
			инициалы, фамилия	

М.П.

Выписка из Единого государственного реестра недвижимости об объекте недвижимости  
Сведения о частях земельного участка

<b>Земельный участок</b>				
(вид объекта недвижимости)				
Лист № ____ Раздела <b>4.2</b>		Всего листов раздела <b>4.2</b> : ____		Всего разделов: ____
18.10.2022.№ 99/2022/500251171				
Кадастровый номер:			47:10:0603001:119	
Сведения о характерных точках границы части (частей) земельного участка				
Учетный номер части: 38				
Система координат: Местная 167				
Зона №				
Номер точки	Координаты, м		Описание закрепления на местности	Средняя квадратическая погрешность определения координат характерных точек границы части земельного участка, м
	X	Y		
1	2	3	4	5
880	458754.89	2339420.15	данные отсутствуют	данные отсутствуют
880	458754.89	2339420.15	данные отсутствуют	данные отсутствуют
881	458847.58	2339468.97	данные отсутствуют	данные отсутствуют
882	458846.63	2339470.72	данные отсутствуют	данные отсутствуют
883	458754.05	2339421.96	данные отсутствуют	данные отсутствуют
884	458692.02	2339549.92	данные отсутствуют	данные отсутствуют
884	458692.02	2339549.92	данные отсутствуют	данные отсутствуют
885	458673.55	2339602.61	данные отсутствуют	данные отсутствуют
886	458635.32	2339662.84	данные отсутствуют	данные отсутствуют
887	458617.24	2339763.26	данные отсутствуют	данные отсутствуют
888	458620.16	2339866.25	данные отсутствуют	данные отсутствуют
889	458540.18	2340451.72	данные отсутствуют	данные отсутствуют
890	458075.62	2340394.99	данные отсутствуют	данные отсутствуют
891	458057.94	2340417.16	данные отсутствуют	данные отсутствуют
892	458028.36	2340454.3	данные отсутствуют	данные отсутствуют
893	458026.14	2340451.77	данные отсутствуют	данные отсутствуют
Государственный регистратор			ФГИС ЕГРН	
полное наименование должности			подпись	
			инициалы, фамилия	

Выписка из Единого государственного реестра недвижимости об объекте недвижимости  
Сведения о частях земельного участка

<b>Земельный участок</b>			
<small>(вид объекта недвижимости)</small>			
Лист № ____ Раздела <b>4.2</b>	Всего листов раздела <b>4.2</b> : ____	Всего разделов: ____	Всего листов выписки: ____
<b>18.10.2022 № 99/2022/500251171</b>			
Кадастровый номер:		<b>47:10:0603001:119</b>	

Номер точки	Координаты, м		Описание закрепления на местности	Средняя квадратическая погрешность определения координат характерных точек границы части земельного участка, м
	X	Y		
1	2	3	4	5
894	458027.44	2340450.21	данные отсутствуют	данные отсутствуют
895	458028.29	2340451.18	данные отсутствуют	данные отсутствуют
896	458056.37	2340415.92	данные отсутствуют	данные отсутствуют
897	458074.76	2340392.86	данные отсутствуют	данные отсутствуют
898	458538.47	2340449.49	данные отсутствуют	данные отсутствуют
899	458618.15	2339866.13	данные отсутствуют	данные отсутствуют
900	458615.23	2339763.1	данные отсутствуют	данные отсутствуют
901	458633.41	2339662.1	данные отсутствуют	данные отсутствуют
902	458671.75	2339601.74	данные отсутствуют	данные отсутствуют
903	458690.21	2339549.08	данные отсутствуют	данные отсутствуют

Государственный регистратор		ФГИС ЕГРН
полное наименование должности	подпись	инициалы, фамилия

М.П.



Выписка из Единого государственного реестра недвижимости об объекте недвижимости  
Сведения о частях земельного участка

Земельный участок				
(вид объекта недвижимости)				
Лист № ____ Раздела <b>4.2</b>		Всего листов раздела <b>4.2</b> : ____		Всего разделов: ____
18.10.2022.№ 99/2022/500251171				
Кадастровый номер:			47:10:0603001:119	
Сведения о характерных точках границы части (частей) земельного участка				
Учетный номер части: 39				
Система координат: Местная 167				
Зона №				
Номер точки	Координаты, м		Описание закрепления на местности	Средняя квадратическая погрешность определения координат характерных точек границы части земельного участка, м
	X	Y		
1	2	3	4	5
271	458641.5	2340495.96	данные отсутствуют	данные отсутствуют
272	458634.36	2340525.47	данные отсутствуют	данные отсутствуют
273	458632.06	2340542.62	данные отсутствуют	данные отсутствуют
461	458888.16	2340407.53	данные отсутствуют	данные отсутствуют
462	458890.85	2340407.9	данные отсутствуют	данные отсутствуют
479	459086.87	2340503.95	данные отсутствуют	данные отсутствуют
904	459095.47	2340474.26	данные отсутствуют	данные отсутствуют
904	459095.47	2340474.26	данные отсутствуют	данные отсутствуют
905	459114.17	2340478.18	данные отсутствуют	данные отсутствуют
906	459112.67	2340484.66	данные отсутствуют	данные отсутствуют
907	459114.19	2340485.07	данные отсутствуют	данные отсутствуют
908	459113.68	2340489.08	данные отсутствуют	данные отсутствуют
909	459107.9	2340487.53	данные отсутствуют	данные отсутствуют
910	459109.35	2340481.26	данные отсутствуют	данные отсутствуют
911	459055	2340469.86	данные отсутствуют	данные отсутствуют
912	459085.22	2340711.22	данные отсутствуют	данные отсутствуют
Государственный регистратор			ФГИС ЕГРН	
полное наименование должности			подпись	
			инициалы, фамилия	

Выписка из Единого государственного реестра недвижимости об объекте недвижимости  
Сведения о частях земельного участка

<b>Земельный участок</b>			
(вид объекта недвижимости)			
Лист № ____ Раздела <b>4.2</b>	Всего листов раздела <b>4.2</b> : ____	Всего разделов: ____	Всего листов выписки: ____
<b>18.10.2022 № 99/2022/500251171</b>			
Кадастровый номер:		<b>47:10:0603001:119</b>	

Номер точки	Координаты, м		Описание закрепления на местности	Средняя квадратическая погрешность определения координат характерных точек границы части земельного участка, м
	X	Y		
1	2	3	4	5
912	459085.22	2340711.22	данные отсутствуют	данные отсутствуют
913	459080.98	2340707.93	данные отсутствуют	данные отсутствуют
914	459081.6	2340703.35	данные отсутствуют	данные отсутствуют
915	459083.57	2340704.88	данные отсутствуют	данные отсутствуют
916	459086.49	2340701.33	данные отсутствуют	данные отсутствуют
917	459035.21	2340487.63	данные отсутствуют	данные отсутствуют
917	459035.21	2340487.63	данные отсутствуют	данные отсутствуют
918	459034.44	2340491.41	данные отсутствуют	данные отсутствуют
919	459045.84	2340493.81	данные отсутствуют	данные отсутствуют
920	459046.6	2340490.51	данные отсутствуют	данные отсутствуют
921	459050.5	2340491.41	данные отсутствуют	данные отсутствуют
922	459049.75	2340494.63	данные отсутствуют	данные отсутствуют
923	459060.75	2340496.95	данные отсутствуют	данные отсутствуют
924	459061.55	2340493.77	данные отсутствуют	данные отсутствуют
925	459065.43	2340494.73	данные отсутствуют	данные отсутствуют
926	459064.67	2340497.78	данные отсутствуют	данные отсутствуют
927	459075.91	2340500.15	данные отсутствуют	данные отсутствуют
Государственный регистратор				ФГИС ЕГРН
полное наименование должности			подпись	инициалы, фамилия

Выписка из Единого государственного реестра недвижимости об объекте недвижимости  
Сведения о частях земельного участка

<b>Земельный участок</b>			
(вид объекта недвижимости)			
Лист № ____ Раздела <b>4.2</b>	Всего листов раздела <b>4.2</b> : ____	Всего разделов: ____	Всего листов выписки: ____
<b>18.10.2022 № 99/2022/500251171</b>			
Кадастровый номер:		<b>47:10:0603001:119</b>	

Номер точки	Координаты, м		Описание закрепления на местности	Средняя квадратическая погрешность определения координат характерных точек границы части земельного участка, м
	X	Y		
1	2	3	4	5
928	459076.65	2340496.97	данные отсутствуют	данные отсутствуют
929	459080.54	2340497.86	данные отсутствуют	данные отсутствуют
930	459079.82	2340500.98	данные отсутствуют	данные отсутствуют
931	459090.94	2340503.32	данные отсутствуют	данные отсутствуют
932	459091.65	2340500.18	данные отсутствуют	данные отсутствуют
933	459095.55	2340501.06	данные отсутствуют	данные отсутствуют
934	459094.86	2340504.15	данные отсутствуют	данные отсутствуют
935	459106.02	2340506.5	данные отсутствуют	данные отсутствуют
936	459106.7	2340503.35	данные отсутствуют	данные отсутствуют
937	459110.62	2340504.21	данные отсутствуют	данные отсутствуют
938	459109.94	2340507.33	данные отсутствуют	данные отсутствуют
939	459111.37	2340507.63	данные отсутствуют	данные отсутствуют
940	459109.24	2340524.66	данные отсутствуют	данные отсутствуют
941	459107.79	2340524.35	данные отсутствуют	данные отсутствуют
942	459110.71	2340511.58	данные отсутствуют	данные отсутствуют
943	459086.52	2340506.48	данные отсутствуют	данные отсутствуют
944	459050.53	2340498.89	данные отсутствуют	данные отсутствуют
Государственный регистратор				ФГИС ЕГРН
полное наименование должности			подпись	инициалы, фамилия

М.П.

Выписка из Единого государственного реестра недвижимости об объекте недвижимости  
Сведения о частях земельного участка

<b>Земельный участок</b>			
(вид объекта недвижимости)			
Лист № ____ Раздела <b>4.2</b>	Всего листов раздела <b>4.2</b> : ____	Всего разделов: ____	Всего листов выписки: ____
<b>18.10.2022 № 99/2022/500251171</b>			
Кадастровый номер:		<b>47:10:0603001:119</b>	

Номер точки	Координаты, м		Описание закрепления на местности	Средняя квадратическая погрешность определения координат характерных точек границы части земельного участка, м
	X	Y		
1	2	3	4	5
945	459033.18	2340495.23	данные отсутствуют	данные отсутствуют
946	459032.92	2340496.44	данные отсутствуют	данные отсутствуют
947	459028.94	2340495.89	данные отсутствуют	данные отсутствуют
948	459029.69	2340492.43	данные отсутствуют	данные отсутствуют
949	459030.11	2340490.49	данные отсутствуют	данные отсутствуют
950	459030.52	2340490.58	данные отсутствуют	данные отсутствуют
951	459031.29	2340486.83	данные отсутствуют	данные отсутствуют
952	459074.74	2340753.49	данные отсутствуют	данные отсутствуют
952	459074.74	2340753.49	данные отсутствуют	данные отсутствуют
953	459079.25	2340757.08	данные отсутствуют	данные отсутствуют
954	459078.52	2340762.71	данные отсутствуют	данные отсутствуют
955	459072.4	2340770.51	данные отсутствуют	данные отсутствуют
956	459073.47	2340762.67	данные отсутствуют	данные отсутствуют
957	459075.93	2340759.55	данные отсутствуют	данные отсутствуют
958	459074.1	2340758.1	данные отсутствуют	данные отсутствуют
959	459015.22	2340457.42	данные отсутствуют	данные отсутствуют
959	459015.22	2340457.42	данные отсутствуют	данные отсутствуют
Государственный регистратор				ФГИС ЕГРН
полное наименование должности			подпись	инициалы, фамилия

М.П.

Выписка из Единого государственного реестра недвижимости об объекте недвижимости  
Сведения о частях земельного участка

<b>Земельный участок</b>			
(вид объекта недвижимости)			
Лист № ____ Раздела <b>4.2</b>	Всего листов раздела <b>4.2</b> : ____	Всего разделов: ____	Всего листов выписки: ____
<b>18.10.2022 № 99/2022/500251171</b>			
Кадастровый номер:		<b>47:10:0603001:119</b>	

Номер точки	Координаты, м		Описание закрепления на местности	Средняя квадратическая погрешность определения координат характерных точек границы части земельного участка, м
	X	Y		
1	2	3	4	5
960	459044.06	2340463.47	данные отсутствуют	данные отсутствуют
961	459043.49	2340467.44	данные отсутствуют	данные отсутствуют
962	459014.68	2340461.4	данные отсутствуют	данные отсутствуют
963	458882.42	2340469.35	данные отсутствуют	данные отсутствуют
963	458882.42	2340469.35	данные отсутствуют	данные отсутствуют
964	458880.85	2340467.75	данные отсутствуют	данные отсутствуют
965	458885.81	2340444.63	данные отсутствуют	данные отсутствуют
966	458783.04	2340381.13	данные отсутствуют	данные отсутствуют
966	458783.04	2340381.13	данные отсутствуют	данные отсутствуют
967	458783.24	2340380.27	данные отсутствуют	данные отсутствуют
968	458787.14	2340381.15	данные отсутствуют	данные отсутствуют
969	458786.94	2340382.01	данные отсутствуют	данные отсутствуют
970	458799.9	2340384.92	данные отсутствуют	данные отсутствуют
971	458800.12	2340383.95	данные отсутствуют	данные отсутствуют
972	458804.02	2340384.88	данные отсутствуют	данные отсутствуют
973	458803.8	2340385.81	данные отсутствуют	данные отсутствуют
974	458814.12	2340388.12	данные отсутствуют	данные отсутствуют
Государственный регистратор				ФГИС ЕГРН
полное наименование должности			подпись	инициалы, фамилия

М.П.

Выписка из Единого государственного реестра недвижимости об объекте недвижимости  
Сведения о частях земельного участка

<b>Земельный участок</b>			
(вид объекта недвижимости)			
Лист № ____ Раздела <b>4.2</b>	Всего листов раздела <b>4.2</b> : ____	Всего разделов: ____	Всего листов выписки: ____
<b>18.10.2022 № 99/2022/500251171</b>			
Кадастровый номер:		<b>47:10:0603001:119</b>	

Номер точки	Координаты, м		Описание закрепления на местности	Средняя квадратическая погрешность определения координат характерных точек границы части земельного участка, м
	X	Y		
1	2	3	4	5
975	458814.32	2340387.14	данные отсутствуют	данные отсутствуют
976	458818.24	2340387.96	данные отсутствуют	данные отсутствуют
977	458818.03	2340389	данные отсутствуют	данные отсутствуют
978	458828.56	2340391.38	данные отсутствуют	данные отсутствуют
979	458828.9	2340390.08	данные отсутствуют	данные отсутствуют
980	458832.78	2340391.08	данные отсутствуют	данные отсутствуют
981	458832.47	2340392.26	данные отсутствуют	данные отсутствуют
982	458842.63	2340394.54	данные отсутствуют	данные отсутствуют
983	458842.96	2340393.15	данные отсутствуют	данные отсутствуют
984	458846.85	2340394.08	данные отсутствуют	данные отсутствуют
985	458846.53	2340395.43	данные отсутствуют	данные отсутствуют
986	458859.47	2340398.33	данные отсутствуют	данные отсутствуют
987	458859.83	2340396.85	данные отсутствуют	данные отсутствуют
988	458863.71	2340397.79	данные отсутствуют	данные отсутствуют
989	458863.37	2340399.21	данные отсутствуют	данные отсутствуют
990	458888.54	2340404.88	данные отсутствуют	данные отсутствуют
991	458890.64	2340409.45	данные отсутствуют	данные отсутствуют
Государственный регистратор				ФГИС ЕГРН
полное наименование должности			подпись	инициалы, фамилия

М.П.

Выписка из Единого государственного реестра недвижимости об объекте недвижимости  
Сведения о частях земельного участка

<b>Земельный участок</b>			
(вид объекта недвижимости)			
Лист № ____ Раздела <b>4.2</b>	Всего листов раздела <b>4.2</b> : ____	Всего разделов: ____	Всего листов выписки: ____
<b>18.10.2022 № 99/2022/500251171</b>			
Кадастровый номер:		<b>47:10:0603001:119</b>	

Номер точки	Координаты, м		Описание закрепления на местности	Средняя квадратическая погрешность определения координат характерных точек границы части земельного участка, м
	X	Y		
1	2	3	4	5
992	458773.3	2340383.04	данные отсутствуют	данные отсутствуют
993	458774.17	2340379.13	данные отсутствуют	данные отсутствуют
994	458723.43	2340321.75	данные отсутствуют	данные отсутствуют
994	458723.43	2340321.75	данные отсутствуют	данные отсутствуют
995	458724.68	2340322.03	данные отсутствуют	данные отсутствуют
996	458722.65	2340331.32	данные отсутствуют	данные отсутствуют
997	458735.88	2340334.22	данные отсутствуют	данные отсутствуют
998	458737.6	2340324.4	данные отсутствуют	данные отсутствуют
999	458741.54	2340325.09	данные отсутствуют	данные отсутствуют
1000	458739.79	2340335.07	данные отсутствуют	данные отсутствуют
1001	458750.11	2340337.33	данные отсутствуют	данные отсутствуют
1002	458752.09	2340327.43	данные отсутствуют	данные отсутствуют
1003	458756.01	2340328.22	данные отсутствуют	данные отсутствуют
1004	458754.01	2340338.19	данные отсутствуют	данные отсутствуют
1005	458766.88	2340341.01	данные отсутствуют	данные отсутствуют
1006	458768.97	2340331.02	данные отсутствуют	данные отсутствуют
1007	458772.89	2340331.84	данные отсутствуют	данные отсутствуют
Государственный регистратор				ФГИС ЕГРН
полное наименование должности			подпись	инициалы, фамилия

М.П.

Выписка из Единого государственного реестра недвижимости об объекте недвижимости  
Сведения о частях земельного участка

<b>Земельный участок</b>			
(вид объекта недвижимости)			
Лист № ____ Раздела <b>4.2</b>	Всего листов раздела <b>4.2</b> : ____	Всего разделов: ____	Всего листов выписки: ____
<b>18.10.2022 № 99/2022/500251171</b>			
Кадастровый номер:		<b>47:10:0603001:119</b>	

Номер точки	Координаты, м		Описание закрепления на местности	Средняя квадратическая погрешность определения координат характерных точек границы части земельного участка, м
	X	Y		
1	2	3	4	5
1008	458770.79	2340341.86	данные отсутствуют	данные отсутствуют
1009	458778.67	2340343.58	данные отсутствуют	данные отсутствуют
1010	458779.52	2340339.85	данные отсутствуют	данные отсутствуют
1011	458798.55	2340343.81	данные отсутствуют	данные отсутствуют
1012	458802.65	2340326.08	данные отсутствуют	данные отсутствуют
1013	458809.86	2340327.63	данные отсутствуют	данные отсутствуют
1014	458810.11	2340326.61	данные отсутствуют	данные отсутствуют
1015	458813.99	2340327.61	данные отсутствуют	данные отсутствуют
1016	458813.77	2340328.47	данные отсутствуют	данные отсутствуют
1017	458826.2	2340331.14	данные отсутствуют	данные отсутствуют
1018	458826.46	2340330.14	данные отсутствуют	данные отсутствуют
1019	458830.33	2340331.12	данные отсутствуют	данные отсутствуют
1020	458830.12	2340331.99	данные отсутствуют	данные отсутствуют
1021	458840.27	2340334.17	данные отсутствуют	данные отсутствуют
1022	458840.54	2340333.12	данные отсутствуют	данные отсутствуют
1023	458844.42	2340334.12	данные отсутствуют	данные отсутствуют
1024	458844.18	2340335.02	данные отсутствуют	данные отсутствуют
Государственный регистратор				ФГИС ЕГРН
полное наименование должности			подпись	инициалы, фамилия



Выписка из Единого государственного реестра недвижимости об объекте недвижимости  
Сведения о частях земельного участка

<b>Земельный участок</b>			
(вид объекта недвижимости)			
Лист № ____ Раздела <b>4.2</b>	Всего листов раздела <b>4.2</b> : ____	Всего разделов: ____	Всего листов выписки: ____
<b>18.10.2022 № 99/2022/500251171</b>			
Кадастровый номер:		<b>47:10:0603001:119</b>	

Номер точки	Координаты, м		Описание закрепления на местности	Средняя квадратическая погрешность определения координат характерных точек границы части земельного участка, м
	X	Y		
1	2	3	4	5
1025	458854.4	2340337.22	данные отсутствуют	данные отсутствуют
1026	458854.67	2340336.16	данные отсутствуют	данные отсутствуют
1027	458858.55	2340337.16	данные отсутствуют	данные отсутствуют
1028	458858.31	2340338.05	данные отсутствуют	данные отсутствуют
1029	458868.31	2340340.21	данные отсутствуют	данные отсутствуют
1030	458868.58	2340339.2	данные отсутствуют	данные отсутствуют
1031	458872.46	2340340.19	данные отсутствуют	данные отсутствуют
1032	458872.23	2340341.05	данные отсутствуют	данные отсутствуют
1033	458885.58	2340343.92	данные отсутствуют	данные отсутствуют
1034	458885.83	2340342.92	данные отсутствуют	данные отсутствуют
1035	458889.71	2340343.91	данные отсутствуют	данные отсутствуют
1036	458889.5	2340344.77	данные отсутствуют	данные отсутствуют
1037	458899.11	2340346.83	данные отсутствуют	данные отсутствуют
1038	458898.56	2340350.81	данные отсутствуют	данные отсутствуют
1039	458805.65	2340330.82	данные отсутствуют	данные отсутствуют
1040	458801.58	2340348.51	данные отсутствуют	данные отсутствуют
1041	458782.55	2340344.57	данные отсутствуют	данные отсутствуют
Государственный регистратор				ФГИС ЕГРН
полное наименование должности			подпись	инициалы, фамилия

М.П.

Выписка из Единого государственного реестра недвижимости об объекте недвижимости  
Сведения о частях земельного участка

<b>Земельный участок</b>			
(вид объекта недвижимости)			
Лист № ____ Раздела <b>4.2</b>	Всего листов раздела <b>4.2</b> : ____	Всего разделов: ____	Всего листов выписки: ____
<b>18.10.2022 № 99/2022/500251171</b>			
Кадастровый номер:		<b>47:10:0603001:119</b>	

Номер точки	Координаты, м		Описание закрепления на местности	Средняя квадратическая погрешность определения координат характерных точек границы части земельного участка, м
	X	Y		
1	2	3	4	5
1042	458781.7	2340348.35	данные отсутствуют	данные отсутствуют
1043	458721.59	2340335.18	данные отсутствуют	данные отсутствуют
1044	458711.85	2340407.5	данные отсутствуют	данные отсутствуют
1044	458711.85	2340407.5	данные отсутствуют	данные отсутствуют
1045	458715.76	2340408.33	данные отсутствуют	данные отсутствуют
1046	458715.56	2340409.25	данные отсутствуют	данные отсутствуют
1047	458728.59	2340412.02	данные отсутствуют	данные отсутствуют
1048	458728.8	2340411.1	данные отсутствуют	данные отсутствуют
1049	458732.7	2340412.01	данные отсутствуют	данные отсутствуют
1050	458732.51	2340412.85	данные отсутствуют	данные отсутствуют
1051	458767.4	2340420.25	данные отсутствуют	данные отсутствуют
1052	458765.28	2340426.16	данные отсутствуют	данные отсутствуют
1053	458754.73	2340430.88	данные отсутствуют	данные отсутствуют
1054	458728.81	2340554.87	данные отсутствуют	данные отсутствуют
1055	458659.86	2340559.91	данные отсутствуют	данные отсутствуют
1056	458658.35	2340596.71	данные отсутствуют	данные отсутствуют
1057	458659.32	2340596.91	данные отсутствуют	данные отсутствуют
Государственный регистратор				ФГИС ЕГРН
полное наименование должности			подпись	инициалы, фамилия

М.П.

Выписка из Единого государственного реестра недвижимости об объекте недвижимости  
Сведения о частях земельного участка

<b>Земельный участок</b>			
(вид объекта недвижимости)			
Лист № ____ Раздела <b>4.2</b>	Всего листов раздела <b>4.2</b> : ____	Всего разделов: ____	Всего листов выписки: ____
<b>18.10.2022 № 99/2022/500251171</b>			
Кадастровый номер:		<b>47:10:0603001:119</b>	

Номер точки	Координаты, м		Описание закрепления на местности	Средняя квадратическая погрешность определения координат характерных точек границы части земельного участка, м
	X	Y		
1	2	3	4	5
1058	458658.5	2340600.83	данные отсутствуют	данные отсутствуют
1059	458657.57	2340600.63	данные отсутствуют	данные отсутствуют
1060	458637.32	2340688.74	данные отсутствуют	данные отсутствуют
1061	458619.98	2340685.11	данные отсутствуют	данные отсутствуют
1062	458609.78	2340733.79	данные отсутствуют	данные отсутствуют
1063	458629.36	2340737.88	данные отсутствуют	данные отсутствуют
1064	458629.88	2340734.93	данные отсутствуют	данные отсутствуют
1065	458634.19	2340732.29	данные отсутствуют	данные отсутствуют
1066	458636.27	2340735.71	данные отсутствуют	данные отсутствуют
1067	458633.51	2340737.4	данные отсутствуют	данные отсутствуют
1068	458633.27	2340738.7	данные отсутствуют	данные отсутствуют
1069	458643.06	2340740.74	данные отсутствуют	данные отсутствуют
1070	458643.79	2340737.36	данные отсутствуют	данные отсутствуют
1071	458648.13	2340735.12	данные отсутствуют	данные отсутствуют
1072	458649.96	2340738.68	данные отсутствуют	данные отсутствуют
1073	458647.29	2340740.04	данные отсутствуют	данные отсутствуют
1074	458646.97	2340741.55	данные отсутствуют	данные отсутствуют
Государственный регистратор				ФГИС ЕГРН
полное наименование должности			подпись	инициалы, фамилия

М.П.

Выписка из Единого государственного реестра недвижимости об объекте недвижимости  
Сведения о частях земельного участка

<b>Земельный участок</b>			
(вид объекта недвижимости)			
Лист № ___ Раздела <b>4.2</b>	Всего листов раздела <b>4.2</b> : ___	Всего разделов: ___	Всего листов выписки: ___
<b>18.10.2022 № 99/2022/500251171</b>			
Кадастровый номер:		<b>47:10:0603001:119</b>	

Номер точки	Координаты, м		Описание закрепления на местности	Средняя квадратическая погрешность определения координат характерных точек границы части земельного участка, м
	X	Y		
1	2	3	4	5
1075	458659.92	2340744.26	данные отсутствуют	данные отсутствуют
1076	458660.94	2340739.36	данные отсутствуют	данные отсутствуют
1077	458664.86	2340740.17	данные отсутствуют	данные отсутствуют
1078	458663.85	2340745.09	данные отсутствуют	данные отсутствуют
1079	458673.79	2340747.16	данные отсутствуют	данные отсутствуют
1080	458674.89	2340742.22	данные отсутствуют	данные отсутствуют
1081	458678.79	2340743.1	данные отсутствуют	данные отсутствуют
1082	458677.7	2340747.98	данные отсутствуют	данные отсутствуют
1083	458686.92	2340749.91	данные отсутствуют	данные отсутствуют
1084	458685.15	2340757.65	данные отсутствуют	данные отсутствуют
1085	458688.59	2340758.58	данные отсутствуют	данные отсутствуют
1086	458687.55	2340762.44	данные отсутствуют	данные отсутствуют
1087	458684.29	2340761.56	данные отсутствуют	данные отсутствуют
1088	458682.15	2340771.87	данные отсутствуют	данные отсутствуют
1089	458685.45	2340772.41	данные отсутствуют	данные отсутствуют
1090	458684.82	2340776.36	данные отсутствуют	данные отсутствуют
1091	458681.33	2340775.79	данные отсутствуют	данные отсутствуют
Государственный регистратор				ФГИС ЕГРН
полное наименование должности			подпись	инициалы, фамилия

Выписка из Единого государственного реестра недвижимости об объекте недвижимости  
Сведения о частях земельного участка

<b>Земельный участок</b>			
(вид объекта недвижимости)			
Лист № ___ Раздела <b>4.2</b>	Всего листов раздела <b>4.2</b> : ___	Всего разделов: ___	Всего листов выписки: ___
<b>18.10.2022 № 99/2022/500251171</b>			
Кадастровый номер:		<b>47:10:0603001:119</b>	

Номер точки	Координаты, м		Описание закрепления на местности	Средняя квадратическая погрешность определения координат характерных точек границы части земельного участка, м
	X	Y		
1	2	3	4	5
1092	458679.27	2340785.7	данные отсутствуют	данные отсутствуют
1093	458682.54	2340786.24	данные отсутствуют	данные отсутствуют
1094	458681.89	2340790.19	данные отсутствуют	данные отсутствуют
1095	458678.46	2340789.61	данные отсутствуют	данные отсутствуют
1096	458676.62	2340798.45	данные отсутствуют	данные отсутствуют
1097	458677.55	2340799.73	данные отсутствуют	данные отсутствуют
1098	458679.29	2340800.12	данные отсутствуют	данные отсутствуют
1099	458678.39	2340804.03	данные отсутствуют	данные отсутствуют
1100	458675.18	2340803.29	данные отсутствуют	данные отсутствуют
1101	458672.77	2340803.51	данные отсутствуют	данные отсутствуют
1102	458666.94	2340835.73	данные отсутствуют	данные отсутствуют
1103	458552.2	2340811.82	данные отсутствуют	данные отсутствуют
1104	458471.28	2340794.96	данные отсутствуют	данные отсутствуют
1105	458475.94	2340772.74	данные отсутствуют	данные отсутствуют
1106	458469.9	2340771.46	данные отсутствуют	данные отсутствуют
1107	458470.74	2340767.54	данные отсутствуют	данные отсутствуют
1108	458476.76	2340768.82	данные отсутствуют	данные отсутствуют
Государственный регистратор				ФГИС ЕГРН
полное наименование должности			подпись	инициалы, фамилия

Выписка из Единого государственного реестра недвижимости об объекте недвижимости  
Сведения о частях земельного участка

<b>Земельный участок</b>			
(вид объекта недвижимости)			
Лист № ____ Раздела <b>4.2</b>	Всего листов раздела <b>4.2</b> : ____	Всего разделов: ____	Всего листов выписки: ____
<b>18.10.2022 № 99/2022/500251171</b>			
Кадастровый номер:		<b>47:10:0603001:119</b>	

Номер точки	Координаты, м		Описание закрепления на местности	Средняя квадратическая погрешность определения координат характерных точек границы части земельного участка, м
	X	Y		
1	2	3	4	5
1109	458478.84	2340758.9	данные отсутствуют	данные отсутствуют
1110	458472.85	2340757.63	данные отсутствуют	данные отсутствуют
1111	458473.67	2340753.72	данные отсутствуют	данные отсутствуют
1112	458479.66	2340754.99	данные отсутствуют	данные отсутствуют
1113	458481.8	2340744.77	данные отсутствуют	данные отсутствуют
1114	458475.85	2340743.54	данные отсутствуют	данные отсутствуют
1115	458476.66	2340739.62	данные отсутствуют	данные отсутствуют
1116	458482.62	2340740.85	данные отсутствуют	данные отсутствуют
1117	458484.69	2340730.99	данные отсутствуют	данные отсутствуют
1118	458478.77	2340729.77	данные отсутствуют	данные отсутствуют
1119	458479.58	2340725.85	данные отсутствуют	данные отсутствуют
1120	458485.51	2340727.08	данные отсутствуют	данные отсутствуют
1121	458487.86	2340715.87	данные отсутствуют	данные отсутствуют
1122	458481.99	2340714.63	данные отсутствуют	данные отсутствуют
1123	458482.81	2340710.7	данные отсутствуют	данные отсутствуют
1124	458488.68	2340711.95	данные отсутствуют	данные отсутствуют
1125	458490.52	2340703.21	данные отсутствуют	данные отсутствуют
Государственный регистратор				ФГИС ЕГРН
полное наименование должности			подпись	инициалы, фамилия

М.П.

Выписка из Единого государственного реестра недвижимости об объекте недвижимости  
Сведения о частях земельного участка

<b>Земельный участок</b>			
(вид объекта недвижимости)			
Лист № ____ Раздела <b>4.2</b>	Всего листов раздела <b>4.2</b> : ____	Всего разделов: ____	Всего листов выписки: ____
<b>18.10.2022 № 99/2022/500251171</b>			
Кадастровый номер:		<b>47:10:0603001:119</b>	

Номер точки	Координаты, м		Описание закрепления на местности	Средняя квадратическая погрешность определения координат характерных точек границы части земельного участка, м
	X	Y		
1	2	3	4	5
1126	458484.67	2340701.9	данные отсутствуют	данные отсутствуют
1127	458485.56	2340697.99	данные отсутствуют	данные отсутствуют
1128	458491.33	2340699.3	данные отсутствуют	данные отсутствуют
1129	458493.48	2340689.07	данные отсутствуют	данные отсутствуют
1130	458487.68	2340687.85	данные отсутствуют	данные отсутствуют
1131	458488.49	2340683.94	данные отсутствуют	данные отсутствуют
1132	458494.3	2340685.16	данные отсутствуют	данные отсутствуют
1133	458496.37	2340675.31	данные отсутствуют	данные отсутствуют
1134	458490.62	2340674.1	данные отсутствуют	данные отсутствуют
1135	458491.44	2340670.18	данные отсутствуют	данные отсутствуют
1136	458497.18	2340671.39	данные отсутствуют	данные отсутствуют
1137	458497.7	2340668.94	данные отсутствуют	данные отсутствуют
1138	458496.19	2340668.79	данные отсутствуют	данные отсутствуют
1139	458502.88	2340636.94	данные отсутствуют	данные отсутствуют
1140	458499.71	2340636.31	данные отсутствуют	данные отсутствуют
1141	458500.5	2340632.38	данные отсутствуют	данные отсутствуют
1142	458503.7	2340633.03	данные отсутствуют	данные отсутствуют
Государственный регистратор				ФГИС ЕГРН
полное наименование должности			подпись	инициалы, фамилия

М.П.

Выписка из Единого государственного реестра недвижимости об объекте недвижимости  
Сведения о частях земельного участка

<b>Земельный участок</b>			
(вид объекта недвижимости)			
Лист № ____ Раздела <b>4.2</b>	Всего листов раздела <b>4.2</b> : ____	Всего разделов: ____	Всего листов выписки: ____
<b>18.10.2022 № 99/2022/500251171</b>			
Кадастровый номер:		<b>47:10:0603001:119</b>	

Номер точки	Координаты, м		Описание закрепления на местности	Средняя квадратическая погрешность определения координат характерных точек границы части земельного участка, м
	X	Y		
1	2	3	4	5
1143	458506.01	2340621.96	данные отсутствуют	данные отсутствуют
1144	458502.92	2340621.33	данные отсутствуют	данные отсутствуют
1145	458503.71	2340617.41	данные отсутствуют	данные отсутствуют
1146	458506.84	2340618.05	данные отсутствуют	данные отсутствуют
1147	458509.18	2340606.86	данные отсутствуют	данные отсутствуют
1148	458506.17	2340606.26	данные отсутствуют	данные отсутствуют
1149	458506.94	2340602.34	данные отсутствуют	данные отсутствуют
1150	458510.01	2340602.95	данные отсутствуют	данные отсутствуют
1151	458512.34	2340591.84	данные отсутствуют	данные отсутствуют
1152	458509.41	2340591.25	данные отсутствуют	данные отсутствуют
1153	458510.21	2340587.33	данные отсутствуют	данные отсутствуют
1154	458513.16	2340587.93	данные отсутствуют	данные отсутствуют
1155	458513.63	2340585.65	данные отсутствуют	данные отсутствуют
1156	458524.41	2340588.04	данные отсутствуют	данные отсутствуют
1157	458524.83	2340586.37	данные отсутствуют	данные отсутствуют
1158	458528.72	2340587.33	данные отсутствуют	данные отсутствуют
1159	458528.33	2340588.9	данные отсутствуют	данные отсутствуют
Государственный регистратор				ФГИС ЕГРН
полное наименование должности			подпись	инициалы, фамилия

М.П.



Выписка из Единого государственного реестра недвижимости об объекте недвижимости  
Сведения о частях земельного участка

<b>Земельный участок</b>			
(вид объекта недвижимости)			
Лист № ___ Раздела <b>4.2</b>	Всего листов раздела <b>4.2</b> : ___	Всего разделов: ___	Всего листов выписки: ___
<b>18.10.2022 № 99/2022/500251171</b>			
Кадастровый номер:		<b>47:10:0603001:119</b>	

Номер точки	Координаты, м		Описание закрепления на местности	Средняя квадратическая погрешность определения координат характерных точек границы части земельного участка, м
	X	Y		
1	2	3	4	5
1160	458539.31	2340591.33	данные отсутствуют	данные отсутствуют
1161	458539.74	2340589.59	данные отсутствуют	данные отсутствуют
1162	458543.63	2340590.55	данные отсутствуют	данные отсутствуют
1163	458543.22	2340592.2	данные отсутствуют	данные отсутствуют
1164	458554.37	2340594.66	данные отсутствуют	данные отсутствуют
1165	458554.78	2340593.03	данные отсутствуют	данные отсутствуют
1166	458558.66	2340593.99	данные отсутствуют	данные отсутствуют
1167	458558.28	2340595.53	данные отсутствуют	данные отсутствуют
1168	458569.24	2340597.95	данные отсутствуют	данные отсутствуют
1169	458569.68	2340595.96	данные отсутствуют	данные отсутствуют
1170	458573.59	2340596.8	данные отсутствуют	данные отсутствуют
1171	458573.14	2340598.82	данные отсутствуют	данные отсутствуют
1172	458584.5	2340601.33	данные отсутствуют	данные отсутствуют
1173	458585.02	2340599.23	данные отсутствуют	данные отсутствуют
1174	458588.9	2340600.21	данные отсутствуют	данные отсутствуют
1175	458588.4	2340602.19	данные отсутствуют	данные отсутствуют
1176	458599.48	2340604.65	данные отсутствуют	данные отсутствуют
Государственный регистратор				ФГИС ЕГРН
полное наименование должности			подпись	инициалы, фамилия

М.П.

Выписка из Единого государственного реестра недвижимости об объекте недвижимости  
Сведения о частях земельного участка

<b>Земельный участок</b>			
(вид объекта недвижимости)			
Лист № ____ Раздела <b>4.2</b>	Всего листов раздела <b>4.2</b> : ____	Всего разделов: ____	Всего листов выписки: ____
<b>18.10.2022 № 99/2022/500251171</b>			
Кадастровый номер:		<b>47:10:0603001:119</b>	

Номер точки	Координаты, м		Описание закрепления на местности	Средняя квадратическая погрешность определения координат характерных точек границы части земельного участка, м
	X	Y		
1	2	3	4	5
1177	458599.99	2340602.59	данные отсутствуют	данные отсутствуют
1178	458603.87	2340603.55	данные отсутствуют	данные отсутствуют
1179	458603.39	2340605.51	данные отсутствуют	данные отсутствуют
1180	458615.99	2340608.3	данные отсутствуют	данные отсутствуют
1181	458615.49	2340610.48	данные отсутствуют	данные отсутствуют
1182	458616.56	2340610.7	данные отсутствуют	данные отсутствуют
1183	458615.74	2340614.62	данные отсутствуют	данные отсутствуют
1184	458614.62	2340614.38	данные отсутствуют	данные отсутствуют
1185	458612.08	2340625.59	данные отсутствуют	данные отсутствуют
1186	458613.15	2340625.82	данные отсутствуют	данные отсутствуют
1187	458612.33	2340629.73	данные отсутствуют	данные отсутствуют
1188	458611.21	2340629.49	данные отсутствуют	данные отсутствуют
1189	458608.81	2340640.13	данные отсутствуют	данные отсутствуют
1190	458610.21	2340640.45	данные отсутствуют	данные отсутствуют
1191	458609.31	2340644.35	данные отсутствуют	данные отсутствуют
1192	458607.92	2340644.03	данные отсутствуют	данные отсутствуют
1193	458605.36	2340655.41	данные отсутствуют	данные отсутствуют
Государственный регистратор				ФГИС ЕГРН
полное наименование должности			подпись	инициалы, фамилия

Выписка из Единого государственного реестра недвижимости об объекте недвижимости  
Сведения о частях земельного участка

<b>Земельный участок</b>			
(вид объекта недвижимости)			
Лист № ___ Раздела <b>4.2</b>	Всего листов раздела <b>4.2</b> : ___	Всего разделов: ___	Всего листов выписки: ___
<b>18.10.2022 № 99/2022/500251171</b>			
Кадастровый номер:		<b>47:10:0603001:119</b>	

Номер точки	Координаты, м		Описание закрепления на местности	Средняя квадратическая погрешность определения координат характерных точек границы части земельного участка, м
	X	Y		
1	2	3	4	5
1194	458606.89	2340655.71	данные отсутствуют	данные отсутствуют
1195	458606.13	2340659.63	данные отсутствуют	данные отсутствуют
1196	458604.48	2340659.31	данные отсутствуют	данные отсутствуют
1197	458599.15	2340682.91	данные отсутствуют	данные отсутствуют
1198	458615.58	2340686.57	данные отсутствуют	данные отсутствуют
1199	458616.88	2340680.37	данные отсутствуют	данные отсутствуют
1200	458634.3	2340684.02	данные отсутствуют	данные отсутствуют
1201	458654.33	2340596.89	данные отсутствуют	данные отсутствуют
1202	458656.1	2340554.04	данные отсутствуют	данные отсутствуют
1203	458632.63	2340549.32	данные отсутствуют	данные отсутствуют
1204	458631.24	2340556.04	данные отсутствуют	данные отсутствуют
1205	458622.87	2340554.56	данные отсутствуют	данные отсутствуют
1206	458623.57	2340550.62	данные отсутствуют	данные отсутствуют
1207	458628.11	2340551.42	данные отсутствуют	данные отсутствуют
1208	458630.4	2340540.22	данные отсутствуют	данные отсутствуют
1209	458625.96	2340539.35	данные отсутствуют	данные отсутствуют
1210	458626.73	2340535.43	данные отсутствуют	данные отсутствуют
Государственный регистратор				ФГИС ЕГРН
полное наименование должности			подпись	инициалы, фамилия

Выписка из Единого государственного реестра недвижимости об объекте недвижимости  
Сведения о частях земельного участка

<b>Земельный участок</b>			
(вид объекта недвижимости)			
Лист № ____ Раздела <b>4.2</b>	Всего листов раздела <b>4.2</b> : ____	Всего разделов: ____	Всего листов выписки: ____
<b>18.10.2022 № 99/2022/500251171</b>			
Кадастровый номер:		<b>47:10:0603001:119</b>	

Номер точки	Координаты, м		Описание закрепления на местности	Средняя квадратическая погрешность определения координат характерных точек границы части земельного участка, м
	X	Y		
1	2	3	4	5
1211	458631.21	2340536.3	данные отсутствуют	данные отсутствуют
1212	458633.45	2340525.38	данные отсутствуют	данные отсутствуют
1213	458629.03	2340524.41	данные отсутствуют	данные отсутствуют
1214	458629.89	2340520.51	данные отсутствуют	данные отсутствуют
1215	458634.26	2340521.45	данные отсутствуют	данные отсутствуют
1216	458636.59	2340510.1	данные отсутствуют	данные отсутствуют
1217	458632.13	2340509.04	данные отсутствуют	данные отсутствуют
1218	458633.05	2340505.16	данные отсутствуют	данные отсутствуют
1219	458637.39	2340506.18	данные отсутствуют	данные отсутствуют
1220	458639.69	2340495.02	данные отсутствуют	данные отсутствуют
1221	458635.22	2340494.01	данные отсутствуют	данные отсутствуют
1222	458636.09	2340490.12	данные отсутствуют	данные отсутствуют
1223	458640.48	2340491.11	данные отсутствуют	данные отсутствуют
1224	458642.76	2340480.05	данные отсутствуют	данные отсутствуют
1225	458638.37	2340479.14	данные отсутствуют	данные отсутствуют
1226	458639.19	2340475.22	данные отсутствуют	данные отсутствуют
1227	458643.57	2340476.13	данные отсутствуют	данные отсутствуют
Государственный регистратор				ФГИС ЕГРН
полное наименование должности			подпись	инициалы, фамилия

Выписка из Единого государственного реестра недвижимости об объекте недвижимости  
Сведения о частях земельного участка

<b>Земельный участок</b>			
(вид объекта недвижимости)			
Лист № ____ Раздела <b>4.2</b>	Всего листов раздела <b>4.2</b> : ____	Всего разделов: ____	Всего листов выписки: ____
<b>18.10.2022 № 99/2022/500251171</b>			
Кадастровый номер:		<b>47:10:0603001:119</b>	

Номер точки	Координаты, м		Описание закрепления на местности	Средняя квадратическая погрешность определения координат характерных точек границы части земельного участка, м
	X	Y		
1	2	3	4	5
1228	458644.15	2340473.28	данные отсутствуют	данные отсутствуют
1229	458648.06	2340474.08	данные отсутствуют	данные отсутствуют
1230	458643.52	2340496.24	данные отсутствуют	данные отсутствуют
1231	458633.95	2340542.87	данные отсутствуют	данные отсутствуют
1232	458633.43	2340545.4	данные отсутствуют	данные отсутствуют
1233	458660.34	2340550.8	данные отсутствуют	данные отсутствуют
1234	458660.03	2340555.88	данные отсутствуют	данные отсутствуют
1235	458675.97	2340554.72	данные отсутствуют	данные отсутствуют
1236	458677.78	2340545.97	данные отсутствуют	данные отсутствуют
1237	458676.69	2340545.77	данные отсутствуют	данные отсутствуют
1238	458677.43	2340541.82	данные отсутствуют	данные отсутствуют
1239	458678.59	2340542.04	данные отсутствуют	данные отсутствуют
1240	458681.26	2340529.07	данные отсутствуют	данные отсутствуют
1241	458680.17	2340528.9	данные отсутствуют	данные отсутствуют
1242	458680.76	2340524.95	данные отсутствуют	данные отсутствуют
1243	458682.07	2340525.14	данные отсутствуют	данные отсутствуют
1244	458684.18	2340514.93	данные отсутствуют	данные отсутствуют
Государственный регистратор				ФГИС ЕГРН
полное наименование должности			подпись	инициалы, фамилия

М.П.

Выписка из Единого государственного реестра недвижимости об объекте недвижимости  
Сведения о частях земельного участка

<b>Земельный участок</b>			
(вид объекта недвижимости)			
Лист № ____ Раздела <b>4.2</b>	Всего листов раздела <b>4.2</b> : ____	Всего разделов: ____	Всего листов выписки: ____
<b>18.10.2022 № 99/2022/500251171</b>			
Кадастровый номер:		<b>47:10:0603001:119</b>	

Номер точки	Координаты, м		Описание закрепления на местности	Средняя квадратическая погрешность определения координат характерных точек границы части земельного участка, м
	X	Y		
1	2	3	4	5
1245	458682.99	2340514.68	данные отсутствуют	данные отсутствуют
1246	458683.82	2340510.76	данные отсутствуют	данные отсутствуют
1247	458684.98	2340511.01	данные отсутствуют	данные отсутствуют
1248	458687.14	2340500.59	данные отсутствуют	данные отсутствуют
1249	458686.23	2340500.47	данные отсутствуют	данные отсутствуют
1250	458686.74	2340496.5	данные отсутствуют	данные отсутствуют
1251	458687.94	2340496.65	данные отсутствуют	данные отсутствуют
1252	458690.09	2340486.25	данные отсутствуют	данные отсутствуют
1253	458688.9	2340485.98	данные отсутствуют	данные отсутствуют
1254	458689.78	2340482.08	данные отсутствуют	данные отсутствуют
1255	458690.9	2340482.34	данные отсутствуют	данные отсутствуют
1256	458693.56	2340469.42	данные отсутствуют	данные отсутствуют
1257	458692.35	2340469.12	данные отсутствуют	данные отсутствуют
1258	458693.3	2340465.23	данные отсутствуют	данные отсутствуют
1259	458694.37	2340465.5	данные отсутствуют	данные отсутствуют
1260	458694.56	2340464.56	данные отсутствуют	данные отсутствуют
1261	458698.55	2340465.05	данные отсутствуют	данные отсутствуют
Государственный регистратор				ФГИС ЕГРН
полное наименование должности			подпись	инициалы, фамилия

М.П.

Выписка из Единого государственного реестра недвижимости об объекте недвижимости  
Сведения о частях земельного участка

<b>Земельный участок</b>			
(вид объекта недвижимости)			
Лист № ___ Раздела <b>4.2</b>	Всего листов раздела <b>4.2</b> : ___	Всего разделов: ___	Всего листов выписки: ___
<b>18.10.2022 № 99/2022/500251171</b>			
Кадастровый номер:		<b>47:10:0603001:119</b>	

Номер точки	Координаты, м		Описание закрепления на местности	Средняя квадратическая погрешность определения координат характерных точек границы части земельного участка, м
	X	Y		
1	2	3	4	5
1262	458680.13	2340554.42	данные отсутствуют	данные отсутствуют
1263	458725.51	2340551.1	данные отсутствуют	данные отсутствуют
1264	458728.34	2340537.57	данные отсутствуют	данные отсутствуют
1265	458727.33	2340537.41	данные отсутствуют	данные отсутствуют
1266	458727.98	2340533.46	данные отсутствуют	данные отсутствуют
1267	458729.16	2340533.66	данные отсутствуют	данные отсутствуют
1268	458731.91	2340520.48	данные отсутствуют	данные отсутствуют
1269	458730.91	2340520.29	данные отсутствуют	данные отсутствуют
1270	458731.64	2340516.35	данные отсутствуют	данные отсутствуют
1271	458732.74	2340516.55	данные отсутствуют	данные отсутствуют
1272	458734.85	2340506.42	данные отсутствуют	данные отсутствуют
1273	458733.89	2340506.24	данные отсутствуют	данные отсутствуют
1274	458734.62	2340502.3	данные отсутствуют	данные отсутствуют
1275	458735.67	2340502.5	данные отсутствуют	данные отсутствуют
1276	458737.88	2340491.92	данные отсутствуют	данные отсутствуют
1277	458736.96	2340491.76	данные отсутствуют	данные отсутствуют
1278	458737.68	2340487.83	данные отсутствуют	данные отсутствуют
Государственный регистратор				ФГИС ЕГРН
полное наименование должности			подпись	инициалы, фамилия

М.П.

Выписка из Единого государственного реестра недвижимости об объекте недвижимости  
Сведения о частях земельного участка

<b>Земельный участок</b>			
(вид объекта недвижимости)			
Лист № ____ Раздела <b>4.2</b>	Всего листов раздела <b>4.2</b> : ____	Всего разделов: ____	Всего листов выписки: ____
<b>18.10.2022 № 99/2022/500251171</b>			
Кадастровый номер:		<b>47:10:0603001:119</b>	

Номер точки	Координаты, м		Описание закрепления на местности	Средняя квадратическая погрешность определения координат характерных точек границы части земельного участка, м
	X	Y		
1	2	3	4	5
1279	458738.7	2340488.01	данные отсутствуют	данные отсутствуют
1280	458740.87	2340477.62	данные отсутствуют	данные отсутствуют
1281	458739.98	2340477.45	данные отсутствуют	данные отсутствуют
1282	458740.71	2340473.52	данные отсутствуют	данные отсутствуют
1283	458741.69	2340473.7	данные отсутствуют	данные отсутствуют
1284	458744.39	2340460.8	данные отсутствуют	данные отсутствуют
1285	458743.54	2340460.65	данные отсутствуют	данные отсутствуют
1286	458744.27	2340456.71	данные отсутствуют	данные отсутствуют
1287	458745.2	2340456.88	данные отсутствуют	данные отсутствуют
1288	458751.23	2340428.07	данные отсутствуют	данные отсутствуют
1289	458762.11	2340423.16	данные отсутствуют	данные отсутствуют
1290	458710.99	2340412.36	данные отсутствуют	данные отсутствуют
1291	458711.53	2340408.4	данные отсутствуют	данные отсутствуют
1292	458711.65	2340408.43	данные отсутствуют	данные отсутствуют
1293	458516.72	2340590.43	данные отсутствуют	данные отсутствуют
1293	458516.72	2340590.43	данные отсутствуют	данные отсутствуют
1294	458501.02	2340665.26	данные отсутствуют	данные отсутствуют
Государственный регистратор				ФГИС ЕГРН
полное наименование должности			подпись	инициалы, фамилия

М.П.



Выписка из Единого государственного реестра недвижимости об объекте недвижимости  
Сведения о частях земельного участка

<b>Земельный участок</b>			
(вид объекта недвижимости)			
Лист № ____ Раздела <b>4.2</b>	Всего листов раздела <b>4.2</b> : ____	Всего разделов: ____	Всего листов выписки: ____
<b>18.10.2022 № 99/2022/500251171</b>			
Кадастровый номер:		<b>47:10:0603001:119</b>	

Номер точки	Координаты, м		Описание закрепления на местности	Средняя квадратическая погрешность определения координат характерных точек границы части земельного участка, м
	X	Y		
1	2	3	4	5
1295	458502.53	2340665.41	данные отсутствуют	данные отсутствуют
1296	458501.89	2340668.49	данные отсутствуют	данные отсутствуют
1297	458499.65	2340679.15	данные отсутствуют	данные отсутствуют
1298	458476.02	2340791.85	данные отсутствуют	данные отсутствуют
1299	458509.76	2340798.89	данные отсутствуют	данные отсутствуют
1300	458529.41	2340706.64	данные отсутствуют	данные отсутствуют
1301	458533.32	2340707.48	данные отсутствуют	данные отсутствуют
1302	458513.67	2340799.71	данные отсутствуют	данные отсутствуют
1303	458553.55	2340808.01	данные отсутствуют	данные отсутствуют
1304	458556.21	2340794.77	данные отсутствуют	данные отсутствуют
1305	458566.5	2340746.89	данные отсутствуют	данные отсутствуют
1306	458570.41	2340747.72	данные отсутствуют	данные отсутствуют
1307	458560.14	2340795.57	данные отсутствуют	данные отсутствуют
1308	458557.46	2340808.83	данные отсутствуют	данные отсутствуют
1309	458577.85	2340813.08	данные отсутствуют	данные отсутствуют
1310	458578.81	2340808.36	данные отсутствуют	данные отсутствуют
1311	458582.73	2340809.16	данные отсутствуют	данные отсутствуют
Государственный регистратор				ФГИС ЕГРН
полное наименование должности			подпись	инициалы, фамилия

Выписка из Единого государственного реестра недвижимости об объекте недвижимости  
Сведения о частях земельного участка

<b>Земельный участок</b>			
(вид объекта недвижимости)			
Лист № ____ Раздела <b>4.2</b>	Всего листов раздела <b>4.2</b> : ____	Всего разделов: ____	Всего листов выписки: ____
<b>18.10.2022 № 99/2022/500251171</b>			
Кадастровый номер:		<b>47:10:0603001:119</b>	

Номер точки	Координаты, м		Описание закрепления на местности	Средняя квадратическая погрешность определения координат характерных точек границы части земельного участка, м
	X	Y		
1	2	3	4	5
1312	458581.77	2340813.89	данные отсутствуют	данные отсутствуют
1313	458591.84	2340816	данные отсутствуют	данные отсутствуют
1314	458592.8	2340811.21	данные отсутствуют	данные отсутствуют
1315	458596.72	2340812	данные отсутствуют	данные отсутствуют
1316	458595.76	2340816.81	данные отсутствуют	данные отсутствуют
1317	458605.57	2340818.85	данные отсутствуют	данные отсутствуют
1318	458606.53	2340814.08	данные отсутствуют	данные отсутствуют
1319	458610.45	2340814.87	данные отсутствуют	данные отсутствуют
1320	458609.48	2340819.67	данные отсутствуют	данные отсутствуют
1321	458619.61	2340821.78	данные отсутствуют	данные отсутствуют
1322	458620.6	2340816.92	данные отсутствуют	данные отсутствуют
1323	458624.52	2340817.71	данные отсутствуют	данные отсутствуют
1324	458623.53	2340822.6	данные отсутствуют	данные отсутствуют
1325	458633.53	2340824.68	данные отсутствуют	данные отсутствуют
1326	458634.51	2340819.82	данные отсутствуют	данные отсутствуют
1327	458638.43	2340820.61	данные отсутствуют	данные отсутствуют
1328	458637.45	2340825.5	данные отсутствуют	данные отсутствуют
Государственный регистратор				ФГИС ЕГРН
полное наименование должности			подпись	инициалы, фамилия

Выписка из Единого государственного реестра недвижимости об объекте недвижимости  
Сведения о частях земельного участка

<b>Земельный участок</b>			
(вид объекта недвижимости)			
Лист № ____ Раздела <b>4.2</b>	Всего листов раздела <b>4.2</b> : ____	Всего разделов: ____	Всего листов выписки: ____
<b>18.10.2022 № 99/2022/500251171</b>			
Кадастровый номер:		<b>47:10:0603001:119</b>	

Номер точки	Координаты, м		Описание закрепления на местности	Средняя квадратическая погрешность определения координат характерных точек границы части земельного участка, м
	X	Y		
1	2	3	4	5
1329	458647.34	2340827.56	данные отсутствуют	данные отсутствуют
1330	458648.31	2340822.73	данные отсутствуют	данные отсутствуют
1331	458652.24	2340823.53	данные отсутствуют	данные отсутствуют
1332	458651.27	2340828.37	данные отсутствуют	данные отсутствуют
1333	458663.73	2340830.97	данные отсутствуют	данные отсутствуют
1334	458668.74	2340803.25	данные отсутствуют	данные отсутствуют
1335	458669.27	2340800.6	данные отсутствуют	данные отсутствуют
1336	458672.34	2340799.37	данные отсутствуют	данные отсутствуют
1337	458680.66	2340759.32	данные отсутствуют	данные отсутствуют
1338	458682.11	2340752.99	данные отсутствуют	данные отсутствуют
1339	458630.98	2340742.3	данные отсутствуют	данные отсутствуют
1340	458605.05	2340736.89	данные отсутствуют	данные отсутствуют
1341	458614.76	2340690.5	данные отсутствуют	данные отсутствуют
1342	458594.34	2340685.94	данные отсутствуют	данные отсутствуют
1343	458611.2	2340611.33	данные отсутствуют	данные отсутствуют

Государственный регистратор		ФГИС ЕГРН
полное наименование должности	подпись	инициалы, фамилия

М.П.

Выписка из Единого государственного реестра недвижимости об объекте недвижимости  
Сведения о частях земельного участка

<b>Земельный участок</b>				
(вид объекта недвижимости)				
Лист № ____ Раздела <b>4.2</b>		Всего листов раздела <b>4.2</b> : ____		Всего разделов: ____
Всего листов выписки: ____				
<b>18.10.2022.№ 99/2022/500251171</b>				
Кадастровый номер:			<b>47:10:0603001:119</b>	
Сведения о характерных точках границы части (частей) земельного участка				
Учетный номер части: 40				
Система координат: Местная 167				
Зона №				
Номер точки	Координаты, м		Описание закрепления на местности	Средняя квадратическая погрешность определения координат характерных точек границы части земельного участка, м
	X	Y		
1	2	3	4	5
1344	458596.27	2340726.27	данные отсутствуют	данные отсутствуют
1344	458596.27	2340726.27	данные отсутствуют	данные отсутствуют
1345	458596.99	2340722.33	данные отсутствуют	данные отсутствуют
1346	458604.65	2340723.72	данные отсутствуют	данные отсутствуют
1347	458609.4	2340702.23	данные отсутствуют	данные отсутствуют
1348	458670.16	2340712.09	данные отсутствуют	данные отсутствуют
1349	458673.23	2340697.25	данные отсутствуют	данные отсутствуют
1350	458677.15	2340698.07	данные отсутствуют	данные отсутствуют
1351	458673.3	2340716.65	данные отсутствуют	данные отсутствуют
1352	458612.49	2340706.78	данные отсутствуют	данные отсутствуют
1353	458607.71	2340728.34	данные отсутствуют	данные отсутствуют

Государственный регистратор		ФГИС ЕГРН
полное наименование должности	подпись	инициалы, фамилия

М.П.

## ФГИС ЕГРН

полное наименование органа регистрации прав

Раздел 1

Выписка из Единого государственного реестра недвижимости об объекте недвижимости

## Сведения о характеристиках объекта недвижимости

На основании запроса от 17.10.2022 г., поступившего на рассмотрение 18.10.2022 г., сообщаем, что согласно записям Единого государственного реестра недвижимости:

<b>Земельный участок</b>			
(вид объекта недвижимости)			
Лист № ___ Раздела <b>1</b>	Всего листов раздела <b>1</b> : ___	Всего разделов: ___	Всего листов выписки: ___
<b>18.10.2022.№ 99/2022/500262631</b>			
Кадастровый номер:		<b>47:10:0603001:125</b>	

Номер кадастрового квартала:	47:10:0603001
Дата присвоения кадастрового номера:	24.12.2012
Ранее присвоенный государственный учетный номер:	данные отсутствуют
Адрес:	Ленинградская область, Волховский район, г. Сясьстрой, ул. Заводская, д. 1.
Площадь:	50179 +/- 48кв. м
Кадастровая стоимость, руб.:	12374643.19
Кадастровые номера расположенных в пределах земельного участка объектов недвижимости:	данные отсутствуют
Кадастровые номера объектов недвижимости, из которых образован объект недвижимости:	47:10:0603001:18
Кадастровые номера образованных объектов недвижимости:	данные отсутствуют
Сведения о включении объекта недвижимости в состав предприятия как имущественного комплекса:	

Государственный регистратор		ФГИС ЕГРН
полное наименование должности	подпись	инициалы, фамилия

М.П.

## Выписка из Единого государственного реестра недвижимости об объекте недвижимости

## Сведения о характеристиках объекта недвижимости

<b>Земельный участок</b>			
(вид объекта недвижимости)			
Лист № ____ Раздела <b>1</b>	Всего листов раздела <b>1</b> : ____	Всего разделов: ____	Всего листов выписки: ____
<b>18.10.2022.№ 99/2022/500262631</b>			
Кадастровый номер:		<b>47:10:0603001:125</b>	

Категория земель:	Земли промышленности, энергетики, транспорта, связи, радиовещания, телевидения, информатики, земли для обеспечения космической деятельности, земли обороны, безопасности и земли иного специального назначения
Виды разрешенного использования:	для производственной деятельности
Сведения о кадастровом инженере:	Фарафонова Татьяна Владимировна №69-10-28
Сведения о лесах, водных объектах и об иных природных объектах, расположенных в пределах земельного участка:	данные отсутствуют
Сведения о том, что земельный участок полностью или частично расположен в границах зоны с особыми условиями использования территории или территории объекта культурного наследия	данные отсутствуют
Сведения о том, что земельный участок расположен в границах особой экономической зоны, территории опережающего социально-экономического развития, зоны территориального развития в Российской Федерации, игровой зоны:	данные отсутствуют
Сведения о том, что земельный участок расположен в границах особо охраняемой природной территории, охотничьих угодий, лесничеств, лесопарков:	данные отсутствуют
Сведения о результатах проведения государственного земельного надзора:	данные отсутствуют
Сведения о расположении земельного участка в границах территории, в отношении которой утвержден проект межевания территории:	данные отсутствуют

Государственный регистратор		ФГИС ЕГРН
полное наименование должности	подпись	инициалы, фамилия

Выписка из Единого государственного реестра недвижимости об объекте недвижимости  
Сведения о характеристиках объекта недвижимости

<b>Земельный участок</b>			
(вид объекта недвижимости)			
Лист № ____ Раздела <b>1</b>	Всего листов раздела <b>1</b> : ____	Всего разделов: ____	Всего листов выписки: ____
<b>18.10.2022.№ 99/2022/500262631</b>			
Кадастровый номер:		<b>47:10:0603001:125</b>	

Условный номер земельного участка:	данные отсутствуют
Сведения о принятии акта и (или) заключении договора, предусматривающих предоставление в соответствии с земельным законодательством исполнительным органом государственной власти или органом местного самоуправления находящегося в государственной или муниципальной собственности земельного участка для строительства наемного дома социального использования или наемного дома коммерческого использования:	данные отсутствуют
Сведения о том, что земельный участок или земельные участки образованы на основании решения об изъятии земельного участка и (или) расположенного на нем объекта недвижимости для государственных или муниципальных нужд:	данные отсутствуют
Сведения о том, что земельный участок образован из земель или земельного участка, государственная собственность на которые не разграничена:	данные отсутствуют
Сведения о наличии земельного спора о местоположении границ земельных участков:	данные отсутствуют
Статус записи об объекте недвижимости:	Сведения об объекте недвижимости имеют статус "актуальные"
Особые отметки:	Для данного земельного участка обеспечен доступ посредством земельного участка (земельных участков) с кадастровым номером (кадастровыми номерами) 47:10:0603001:18:ЗУ51. Сведения о видах разрешенного использования имеют статус «Актуальные незасвидетельствованные». Право (ограничение права, обременение объекта недвижимости) зарегистрировано на данный объект недвижимости с видами разрешенного использования отсутствует. Сведения необходимые для заполнения раздела 3.1 отсутствуют.
Получатель выписки:	Валиева Изольда Расульевна

Государственный регистратор	ФГИС ЕГРН

Выписка из Единого государственного реестра недвижимости об объекте недвижимости  
Сведения о зарегистрированных правах

<b>Земельный участок</b>	
(вид объекта недвижимости)	
Лист № ____ Раздела <b>2</b>	Всего листов раздела <b>2</b> : ____
Всего разделов: ____	Всего листов выписки: ____
<b>18.10.2022.№ 99/2022/500262631</b>	
Кадастровый номер:	<b>47:10:0603001:125</b>
1. Правообладатель (правообладатели):	1.1. Открытое акционерное общество "Сясьский целлюлозно-бумажный комбинат", ИНН: 4718011856
2. Вид, номер и дата государственной регистрации права:	2.1. Собственность, № 47-47-10/002/2013-091 от 04.02.2013
3. Ограничение прав и обременение объекта недвижимости:	
3.1.1. вид:	Ипотека
дата государственной регистрации:	01.06.2016
номер государственной регистрации:	47-47/010-47/010/011/2016-599/1
срок, на который установлено ограничение прав и обременение объекта недвижимости:	с 01.06.2016 по 15.10.2024
лицо, в пользу которого установлено ограничение прав и обременение объекта недвижимости:	Публичное акционерное общество "Сбербанк России", ИНН: 7707083893
основание государственной регистрации:	'Договор ипотеки' №7915-2-105015-И2 от 16.05.2016; 'Дополнительное соглашение к Договору ипотеки №7915-2-105015-И2 от 16.05.2016 16.02.2022' №34 от 01.01.1970
4. Договоры участия в долевом строительстве:	данные отсутствуют
5. Заявленные в судебном порядке права требования:	данные отсутствуют
6. Сведения о возражении в отношении зарегистрированного права:	данные отсутствуют
7. Сведения о наличии решения об изъятии объекта недвижимости для государственных и муниципальных нужд:	данные отсутствуют
8. Сведения о невозможности государственной регистрации без личного участия правообладателя или его законного представителя:	
9. Правопритязания и сведения о наличии поступивших, но не рассмотренных заявлений о проведении государственной регистрации права (перехода, прекращения права), ограничения права или обременения объекта недвижимости, сделки в отношении объекта недвижимости:	данные отсутствуют
10. Сведения об осуществлении государственной регистрации сделки, права, ограничения права без необходимого в силу закона согласия третьего лица, органа:	данные отсутствуют
11. Сведения о невозможности государственной регистрации перехода,	



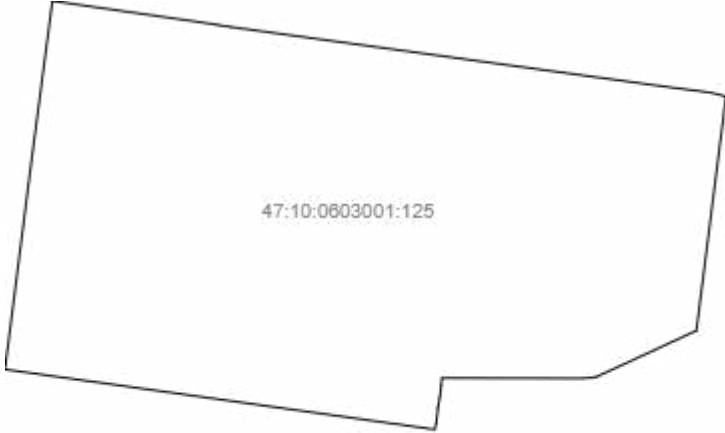
прекращения, ограничения права на земельный участок из земель сельскохозяйственного назначения:
---

Государственный регистратор		ФГИС ЕГРН
полное наименование должности	подпись	инициалы, фамилия

М.П.

Выписка из Единого государственного реестра недвижимости об объекте недвижимости  
**Описание местоположения земельного участка**

<b>Земельный участок</b>			
(вид объекта недвижимости)			
Лист № ____ Раздела <b>3</b>	Всего листов раздела <b>3</b> : ____	Всего разделов: ____	Всего листов выписки: ____
<b>18.10.2022 № 99/2022/500262631</b>			
Кадастровый номер:		<b>47:10:0603001:125</b>	


План (чертеж, схема) земельного участка			
			
Масштаб 1: данные отсутствуют	Условные обозначения:		

Государственный регистратор		ФГИС ЕГРН
полное наименование должности	подпись	инициалы, фамилия

М.П.

Выписка из Единого государственного реестра недвижимости об объекте недвижимости  
**Описание местоположения земельного участка**

<b>Земельный участок</b>			
(вид объекта недвижимости)			
Лист № ____ Раздела <b>3</b>	Всего листов раздела <b>3</b> : ____	Всего разделов: ____	Всего листов выписки: ____
<b>18.10.2022 № 99/2022/500262631</b>			
Кадастровый номер:		<b>47:10:0603001:125</b>	

План (чертеж, схема) земельного участка			
			
Масштаб 1: данные отсутствуют	Условные обозначения:		

Государственный регистратор		ФГИС ЕГРН
полное наименование должности	подпись	инициалы, фамилия

М.П.

Выписка из Единого государственного реестра недвижимости об объекте недвижимости  
**Описание местоположения земельного участка**

<b>Земельный участок</b>			
(вид объекта недвижимости)			
Лист № ____ Раздела <b>3.2</b>	Всего листов раздела <b>3.2</b> : ____	Всего разделов: ____	Всего листов выписки: ____
<b>18.10.2022.№ 99/2022/500262631</b>			
Кадастровый номер:		<b>47:10:0603001:125</b>	

Сведения о характерных точках границы земельного участка				
Система координат				
Зона №				
Номер точки	Координаты		Описание закрепления на местности	Средняя квадратическая погрешность определения координат характерных точек границ земельного участка, м
	X	Y		
1	2	3	4	5
1	458186.61	2340051.45	данные отсутствуют	данные отсутствуют
2	458176.71	2340120.55	данные отсутствуют	данные отсутствуют
3	458175.74	2340127.18	данные отсутствуют	данные отсутствуют
4	458175.42	2340128.75	данные отсутствуют	данные отсутствуют
5	458174.62	2340133.79	данные отсутствуют	данные отсутствуют
6	458146.97	2340335.8	данные отсутствуют	данные отсутствуют
7	458144.26	2340356.53	данные отсутствуют	данные отсутствуют
8	458143.18	2340361.47	данные отсутствуют	данные отсутствуют
9	458142.33	2340364.29	данные отсутствуют	данные отсутствуют
10	458033.93	2340350.56	данные отсутствуют	данные отсутствуют
11	458012.46	2340304.07	данные отсутствуют	данные отсутствуют
12	458012.12	2340301.7	данные отсутствуют	данные отсутствуют
13	458011.8	2340297.42	данные отсутствуют	данные отсутствуют
14	458011.94	2340232.32	данные отсутствуют	данные отсутствуют
15	458008.37	2340232.01	данные отсутствуют	данные отсутствуют

Государственный регистратор		ФГИС ЕГРН
полное наименование должности	подпись	инициалы, фамилия

Выписка из Единого государственного реестра недвижимости об объекте недвижимости  
**Описание местоположения земельного участка**

<b>Земельный участок</b>			
(вид объекта недвижимости)			
Лист № ____ Раздела <b>3.2</b>	Всего листов раздела <b>3.2</b> : ____	Всего разделов: ____	Всего листов выписки: ____
<b>18.10.2022 № 99/2022/500262631</b>			
Кадастровый номер:		<b>47:10:0603001:125</b>	

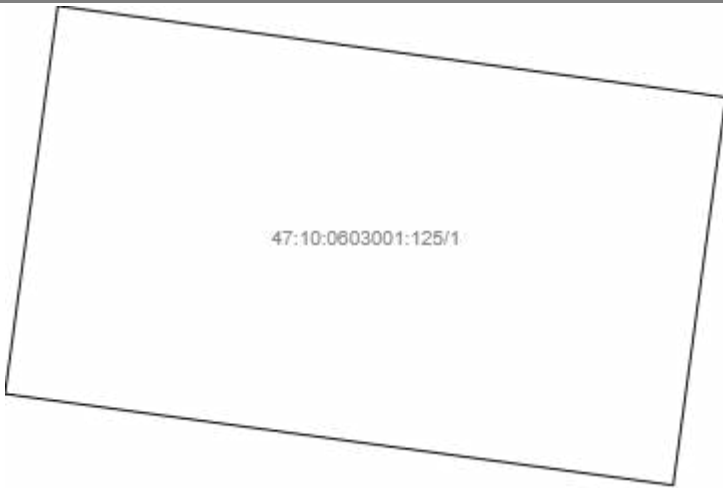
Сведения о характерных точках границы земельного участка				
Система координат				
Зона №				
Номер точки	Координаты		Описание закрепления на местности	Средняя квадратическая погрешность определения координат характерных точек границ земельного участка, м
	X	Y		
1	2	3	4	5
16	458003.06	2340231.34	данные отсутствуют	данные отсутствуют
17	457998.18	2340230.5	данные отсутствуют	данные отсутствуют
18	457995.84	2340230.24	данные отсутствуют	данные отсутствуют
19	457991.11	2340229.73	данные отсутствуют	данные отсутствуют
20	457988.14	2340229.06	данные отсутствуют	данные отсутствуют
21	458015.95	2340029.4	данные отсутствуют	данные отсутствуют
22	458113.9	2340041.88	данные отсутствуют	данные отсутствуют

Государственный регистратор		ФГИС ЕГРН
полное наименование должности	подпись	инициалы, фамилия

М.П.

Выписка из Единого государственного реестра недвижимости об объекте недвижимости  
Сведения о частях земельного участка

<b>Земельный участок</b>			
(вид объекта недвижимости)			
Лист № ____ Раздела <b>4</b>	Всего листов раздела <b>4</b> : ____	Всего разделов: ____	Всего листов выписки: ____
<b>18.10.2022.№ 99/2022/500262631</b>			
Кадастровый номер:		<b>47:10:0603001:125</b>	

План (чертеж, схема) части земельного участка		Учетный номер части: <b>47:10:0603001:125/1</b>	
			
Масштаб 1: данные отсутствуют	Условные обозначения:		

Государственный регистратор		ФГИС ЕГРН
полное наименование должности	подпись	инициалы, фамилия

М.П.

Выписка из Единого государственного реестра недвижимости об объекте недвижимости  
Сведения о частях земельного участка

<b>Земельный участок</b>			
(вид объекта недвижимости)			
Лист № ____ Раздела <b>4</b>	Всего листов раздела <b>4</b> : ____	Всего разделов: ____	Всего листов выписки: ____
<b>18.10.2022 № 99/2022/500262631</b>			
Кадастровый номер:		<b>47:10:0603001:125</b>	

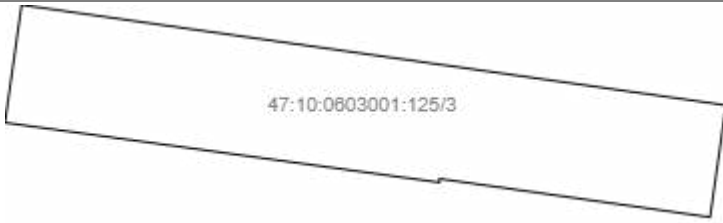
План (чертеж, схема) части земельного участка		Учетный номер части: <b>47:10:0603001:125/2</b>	
			
Масштаб 1: данные отсутствуют	Условные обозначения:		

Государственный регистратор		ФГИС ЕГРН
полное наименование должности	подпись	инициалы, фамилия

М.П.

Выписка из Единого государственного реестра недвижимости об объекте недвижимости  
Сведения о частях земельного участка

<b>Земельный участок</b>			
(вид объекта недвижимости)			
Лист № ____ Раздела <b>4</b>	Всего листов раздела <b>4</b> : ____	Всего разделов: ____	Всего листов выписки: ____
<b>18.10.2022 № 99/2022/500262631</b>			
Кадастровый номер:		<b>47:10:0603001:125</b>	

План (чертеж, схема) части земельного участка		Учетный номер части: <b>47:10:0603001:125/3</b>	
			
Масштаб 1: данные отсутствуют	Условные обозначения:		

Государственный регистратор		ФГИС ЕГРН
полное наименование должности	подпись	инициалы, фамилия

М.П.



Выписка из Единого государственного реестра недвижимости об объекте недвижимости  
Сведения о частях земельного участка

<b>Земельный участок</b>			
<small>(вид объекта недвижимости)</small>			
Лист № ____ Раздела <b>4</b>	Всего листов раздела <b>4</b> : ____	Всего разделов: ____	Всего листов выписки: ____
<b>18.10.2022 № 99/2022/500262631</b>			
Кадастровый номер:		<b>47:10:0603001:125</b>	

План (чертеж, схема) части земельного участка	Учетный номер части: <b>47:10:0603001:125/4</b>
	
Масштаб 1: данные отсутствуют	Условные обозначения:

Государственный регистратор		ФГИС ЕГРН
полное наименование должности	подпись	инициалы, фамилия

М.П.

Выписка из Единого государственного реестра недвижимости об объекте недвижимости  
Сведения о частях земельного участка

<b>Земельный участок</b>			
<small>(вид объекта недвижимости)</small>			
Лист № ____ Раздела <b>4</b>	Всего листов раздела <b>4</b> : ____	Всего разделов: ____	Всего листов выписки: ____
<b>18.10.2022 № 99/2022/500262631</b>			
Кадастровый номер:		<b>47:10:0603001:125</b>	

План (чертеж, схема) части земельного участка	Учетный номер части: <b>47:10:0603001:125/5</b>
	
Масштаб 1: данные отсутствуют	Условные обозначения:

Государственный регистратор		ФГИС ЕГРН
полное наименование должности	подпись	инициалы, фамилия

М.П.

Выписка из Единого государственного реестра недвижимости об объекте недвижимости  
Сведения о частях земельного участка

<b>Земельный участок</b>			
(вид объекта недвижимости)			
Лист № ____ Раздела <b>4.1</b>	Всего листов раздела <b>4.1</b> : ____	Всего разделов: ____	Всего листов выписки: ____
<b>18.10.2022.№ 99/2022/500262631</b>			
Кадастровый номер:		<b>47:10:0603001:125</b>	

Учетный номер части	Площадь (м <sup>2</sup> )	Содержание ограничения в использовании или ограничения права на объект недвижимости или обременения объекта недвижимости
1	2	3
1	25	Временные. Дата истечения срока действия временного характера - 25.12.2017
2	24	Временные. Дата истечения срока действия временного характера - 25.12.2017
3	1010	Временные. Дата истечения срока действия временного характера - 25.12.2017
4	11	Временные. Дата истечения срока действия временного характера - 25.12.2017
5	10	Временные. Дата истечения срока действия временного характера - 25.12.2017

Государственный регистратор		ФГИС ЕГРН
полное наименование должности	подпись	инициалы, фамилия

М.П.

Выписка из Единого государственного реестра недвижимости об объекте недвижимости  
Сведения о частях земельного участка

<b>Земельный участок</b>				
(вид объекта недвижимости)				
Лист № ____ Раздела <b>4.2</b>		Всего листов раздела <b>4.2</b> : ____		Всего разделов: ____
Всего листов выписки: ____				
<b>18.10.2022.№ 99/2022/500262631</b>				
Кадастровый номер:			<b>47:10:0603001:125</b>	
Сведения о характерных точках границы части (частей) земельного участка				
Учетный номер части: 1				
Система координат: Местная 167				
Зона №				
Номер точки	Координаты, м		Описание закрепления на местности	Средняя квадратическая погрешность определения координат характерных точек границы части земельного участка, м
	X	Y		
1	2	3	4	5
23	458025.73	2340214.4	данные отсутствуют	данные отсутствуют
23	458025.73	2340214.4	данные отсутствуют	данные отсутствуют
24	458024.85	2340220.86	данные отсутствуют	данные отсутствуют
25	458021.11	2340220.35	данные отсутствуют	данные отсутствуют
26	458021.99	2340213.89	данные отсутствуют	данные отсутствуют
Государственный регистратор			ФГИС ЕГРН	
полное наименование должности			подпись	
			инициалы, фамилия	

М.П.

Выписка из Единого государственного реестра недвижимости об объекте недвижимости  
Сведения о частях земельного участка

<b>Земельный участок</b>				
(вид объекта недвижимости)				
Лист № ____ Раздела <b>4.2</b>		Всего листов раздела <b>4.2</b> : ____		Всего разделов: ____
Всего листов выписки: ____				
<b>18.10.2022.№ 99/2022/500262631</b>				
Кадастровый номер:			<b>47:10:0603001:125</b>	
Сведения о характерных точках границы части (частей) земельного участка				
Учетный номер части: 2				
Система координат: Местная 167				
Зона №				
Номер точки	Координаты, м		Описание закрепления на местности	Средняя квадратическая погрешность определения координат характерных точек границы части земельного участка, м
	X	Y		
1	2	3	4	5
27	458035.13	2340146.26	данные отсутствуют	данные отсутствуют
27	458035.13	2340146.26	данные отсутствуют	данные отсутствуют
28	458034.24	2340152.54	данные отсутствуют	данные отсутствуют
29	458030.55	2340152.02	данные отсутствуют	данные отсутствуют
30	458031.45	2340145.73	данные отсутствуют	данные отсутствуют
Государственный регистратор			ФГИС ЕГРН	
полное наименование должности			подпись	
			инициалы, фамилия	

М.П.

Выписка из Единого государственного реестра недвижимости об объекте недвижимости  
Сведения о частях земельного участка

<b>Земельный участок</b>				
(вид объекта недвижимости)				
Лист № ____ Раздела <b>4.2</b>		Всего листов раздела <b>4.2</b> : ____		Всего разделов: ____
Всего листов выписки: ____				
<b>18.10.2022.№ 99/2022/500262631</b>				
Кадастровый номер:			<b>47:10:0603001:125</b>	
Сведения о характерных точках границы части (частей) земельного участка				
Учетный номер части: 3				
Система координат: Местная 167				
Зона №				
Номер точки	Координаты, м		Описание закрепления на местности	Средняя квадратическая погрешность определения координат характерных точек границы части земельного участка, м
	X	Y		
1	2	3	4	5
31	458149.99	2340166.71	данные отсутствуют	данные отсутствуют
31	458149.99	2340166.71	данные отсутствуют	данные отсутствуют
32	458138.92	2340244.73	данные отсутствуют	данные отсутствуют
33	458126.55	2340242.97	данные отсутствуют	данные отсутствуют
34	458130.79	2340213.01	данные отсутствуют	данные отсутствуют
35	458130.39	2340212.97	данные отсутствуют	данные отсутствуют
36	458136.99	2340164.87	данные отсутствуют	данные отсутствуют
Государственный регистратор			ФГИС ЕГРН	
полное наименование должности			подпись	
			инициалы, фамилия	

М.П.

Выписка из Единого государственного реестра недвижимости об объекте недвижимости  
Сведения о частях земельного участка

<b>Земельный участок</b>				
(вид объекта недвижимости)				
Лист № ____ Раздела <b>4.2</b>		Всего листов раздела <b>4.2</b> : ____		Всего разделов: ____
Всего листов выписки: ____				
<b>18.10.2022.№ 99/2022/500262631</b>				
Кадастровый номер:			<b>47:10:0603001:125</b>	
Сведения о характерных точках границы части (частей) земельного участка				
Учетный номер части: 4				
Система координат: Местная 167				
Зона №				
Номер точки	Координаты, м		Описание закрепления на местности	Средняя квадратическая погрешность определения координат характерных точек границы части земельного участка, м
	X	Y		
1	2	3	4	5
37	458162.29	2340064.41	данные отсутствуют	данные отсутствуют
37	458162.29	2340064.41	данные отсутствуют	данные отсутствуют
38	458161.76	2340067.64	данные отсутствуют	данные отсутствуют
39	458158.59	2340067.12	данные отсутствуют	данные отсутствуют
40	458159.1	2340063.91	данные отсутствуют	данные отсутствуют
Государственный регистратор			ФГИС ЕГРН	
полное наименование должности			подпись	
			инициалы, фамилия	

М.П.

Выписка из Единого государственного реестра недвижимости об объекте недвижимости  
Сведения о частях земельного участка

<b>Земельный участок</b>				
(вид объекта недвижимости)				
Лист № ____ Раздела <b>4.2</b>		Всего листов раздела <b>4.2</b> : ____		Всего разделов: ____
Всего листов выписки: ____				
<b>18.10.2022.№ 99/2022/500262631</b>				
Кадастровый номер:			<b>47:10:0603001:125</b>	
Сведения о характерных точках границы части (частей) земельного участка				
Учетный номер части: 5				
Система координат: Местная 167				
Зона №				
Номер точки	Координаты, м		Описание закрепления на местности	Средняя квадратическая погрешность определения координат характерных точек границы части земельного участка, м
	X	Y		
1	2	3	4	5
41	458152.45	2340090.78	данные отсутствуют	данные отсутствуют
41	458152.45	2340090.78	данные отсутствуют	данные отсутствуют
42	458151.95	2340094.05	данные отсутствуют	данные отсутствуют
43	458148.9	2340093.57	данные отсутствуют	данные отсутствуют
44	458149.41	2340090.31	данные отсутствуют	данные отсутствуют

Государственный регистратор		ФГИС ЕГРН
полное наименование должности	подпись	инициалы, фамилия

М.П.



## ФГИС ЕГРН

полное наименование органа регистрации прав

Раздел 1

Выписка из Единого государственного реестра недвижимости об объекте недвижимости

## Сведения о характеристиках объекта недвижимости

На основании запроса от 20.10.2022 г., поступившего на рассмотрение 20.10.2022 г., сообщаем, что согласно записям Единого государственного реестра недвижимости:

<b>Земельный участок</b>			
(вид объекта недвижимости)			
Лист № ___ Раздела <b>1</b>	Всего листов раздела <b>1</b> : ___	Всего разделов: ___	Всего листов выписки: ___
<b>20.10.2022 № 99/2022/500884593</b>			
Кадастровый номер:		<b>47:10:0603001:286</b>	

Номер кадастрового квартала:	47:10:0603001
Дата присвоения кадастрового номера:	26.11.2014
Ранее присвоенный государственный учетный номер:	данные отсутствуют
Адрес:	Ленинградская область, Волховский район, Сясьстройское городское поселение
Площадь:	16 +/- 10 кв. м
Кадастровая стоимость, руб.:	65.12
Кадастровые номера расположенных в пределах земельного участка объектов недвижимости:	данные отсутствуют
Кадастровые номера объектов недвижимости, из которых образован объект недвижимости:	данные отсутствуют
Кадастровые номера образованных объектов недвижимости:	данные отсутствуют
Сведения о включении объекта недвижимости в состав предприятия как имущественного комплекса:	

Государственный регистратор		ФГИС ЕГРН
полное наименование должности	подпись	инициалы, фамилия

М.П.

Выписка из Единого государственного реестра недвижимости об объекте недвижимости  
**Сведения о характеристиках объекта недвижимости**

<b>Земельный участок</b>			
(вид объекта недвижимости)			
Лист № ____ Раздела <b>1</b>	Всего листов раздела <b>1</b> : ____	Всего разделов: ____	Всего листов выписки: ____
<b>20.10.2022.№ 99/2022/500884593</b>			
Кадастровый номер:		<b>47:10:0603001:286</b>	

Категория земель:	Земли промышленности, энергетики, транспорта, связи, радиовещания, телевидения, информатики, земли для обеспечения космической деятельности, земли обороны, безопасности и земли иного специального назначения
Виды разрешенного использования:	для эксплуатации опор ЛЭП газопровода-отвода и ГРС Сясьстрой
Сведения о кадастровом инженере:	Горбунова Наталия Олеговна №47-12-0350, ЗАО "ЛИМБ"
Сведения о лесах, водных объектах и об иных природных объектах, расположенных в пределах земельного участка:	данные отсутствуют
Сведения о том, что земельный участок полностью или частично расположен в границах зоны с особыми условиями использования территории или территории объекта культурного наследия	данные отсутствуют
Сведения о том, что земельный участок расположен в границах особой экономической зоны, территории опережающего социально-экономического развития, зоны территориального развития в Российской Федерации, игровой зоны:	данные отсутствуют
Сведения о том, что земельный участок расположен в границах особо охраняемой природной территории, охотничьих угодий, лесничеств, лесопарков:	данные отсутствуют
Сведения о результатах проведения государственного земельного надзора:	данные отсутствуют
Сведения о расположении земельного участка в границах территории, в отношении которой утвержден проект межевания территории:	данные отсутствуют

Государственный регистратор		ФГИС ЕГРН
полное наименование должности	подпись	инициалы, фамилия

Выписка из Единого государственного реестра недвижимости об объекте недвижимости  
Сведения о характеристиках объекта недвижимости

<b>Земельный участок</b>			
(вид объекта недвижимости)			
Лист № ____ Раздела <b>1</b>	Всего листов раздела <b>1</b> : ____	Всего разделов: ____	Всего листов выписки: ____
<b>20.10.2022.№ 99/2022/500884593</b>			
Кадастровый номер:		<b>47:10:0603001:286</b>	

Условный номер земельного участка:	данные отсутствуют
Сведения о принятии акта и (или) заключении договора, предусматривающих предоставление в соответствии с земельным законодательством исполнительным органом государственной власти или органом местного самоуправления находящегося в государственной или муниципальной собственности земельного участка для строительства наемного дома социального использования или наемного дома коммерческого использования:	данные отсутствуют
Сведения о том, что земельный участок или земельные участки образованы на основании решения об изъятии земельного участка и (или) расположенного на нем объекта недвижимости для государственных или муниципальных нужд:	данные отсутствуют
Сведения о том, что земельный участок образован из земель или земельного участка, государственная собственность на которые не разграничена:	данные отсутствуют
Сведения о наличии земельного спора о местоположении границ земельных участков:	данные отсутствуют
Статус записи об объекте недвижимости:	Сведения об объекте недвижимости имеют статус "актуальные"
Особые отметки:	Граница земельного участка состоит из 8 контуров. Сведения о видах разрешенного использования имеют статус «Актуальные незасвидетельствованные». Право (ограничение права, обременение объекта недвижимости) зарегистрировано на данный объект недвижимости с видами разрешенного использования отсутствует.
Получатель выписки:	Валиева Изольда Расульевна

Государственный регистратор		ФГИС ЕГРН
полное наименование должности	подпись	инициалы, фамилия

Выписка из Единого государственного реестра недвижимости об объекте недвижимости  
Сведения о зарегистрированных правах

<b>Земельный участок</b>		
(вид объекта недвижимости)		
Лист № ____ Раздела <b>2</b>	Всего листов раздела <b>2</b> : ____	Всего разделов: ____
<b>20.10.2022.№ 99/2022/500884593</b>		
Кадастровый номер:		<b>47:10:0603001:286</b>
1.	Правообладатель (правообладатели):	1.1. Российская Федерация
2.	Вид, номер и дата государственной регистрации права:	2.1. Собственность, № 47-47/001-47/001/008/2015-717/1 от 10.06.2015
3.	Ограничение прав и обременение объекта недвижимости:	не зарегистрировано
4.	Договоры участия в долевом строительстве:	данные отсутствуют
5.	Заявленные в судебном порядке права требования:	данные отсутствуют
6.	Сведения о возражении в отношении зарегистрированного права:	данные отсутствуют
7.	Сведения о наличии решения об изъятии объекта недвижимости для государственных и муниципальных нужд:	данные отсутствуют
8.	Сведения о невозможности государственной регистрации без личного участия правообладателя или его законного представителя:	
9.	Правопритязания и сведения о наличии поступивших, но не рассмотренных заявлений о проведении государственной регистрации права (перехода, прекращения права), ограничения права или обременения объекта недвижимости, сделки в отношении объекта недвижимости:	данные отсутствуют
10.	Сведения об осуществлении государственной регистрации сделки, права, ограничения права без необходимого в силу закона согласия третьего лица, органа:	данные отсутствуют
11.	Сведения о невозможности государственной регистрации перехода, прекращения, ограничения права на земельный участок из земель сельскохозяйственного назначения:	
Государственный регистратор		ФГИС ЕГРН
полное наименование должности		инициалы, фамилия

М.П.

Выписка из Единого государственного реестра недвижимости об объекте недвижимости  
**Описание местоположения земельного участка**

<b>Земельный участок</b>			
(вид объекта недвижимости)			
Лист № ____ Раздела <b>3</b>	Всего листов раздела <b>3</b> : ____	Всего разделов: ____	Всего листов выписки: ____
<b>20.10.2022.№ 99/2022/500884593</b>			
Кадастровый номер:		<b>47:10:0603001:286</b>	

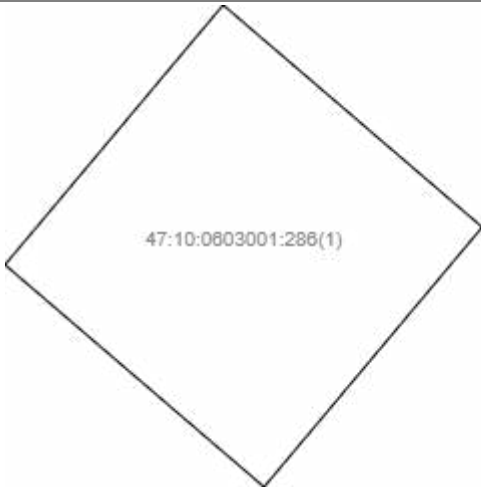
<b>План (чертеж, схема) земельного участка</b>			
<p>47:10:0603001:286(1)</p> <p>47:10:0603001:286(6)</p> <p>47:10:0603001:286(3)</p> <p>47:10:0603001:286(2)</p> <p>47:10:0603001:286(8)</p> <p>:0603001:286(4)</p> <p>001:286(7)</p>			
Масштаб 1: данные отсутствуют	Условные обозначения:		

Государственный регистратор		ФГИС ЕГРН
полное наименование должности	подпись	инициалы, фамилия

М.П.

Выписка из Единого государственного реестра недвижимости об объекте недвижимости  
**Описание местоположения земельного участка**

<b>Земельный участок</b>			
(вид объекта недвижимости)			
Лист № ____ Раздела <b>3</b>	Всего листов раздела <b>3</b> : ____	Всего разделов: ____	Всего листов выписки: ____
<b>20.10.2022 № 99/2022/500884593</b>			
Кадастровый номер:		<b>47:10:0603001:286</b>	

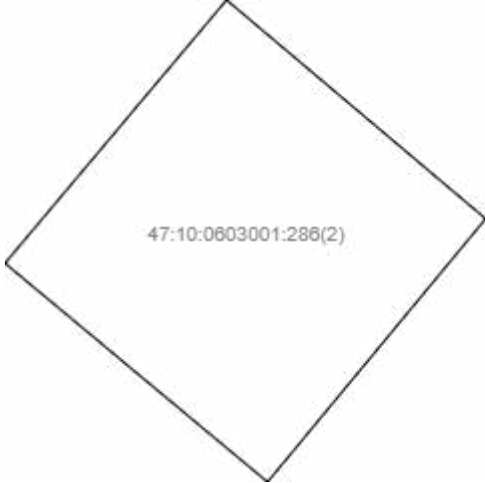
План (чертеж, схема) земельного участка			
			
Масштаб 1: данные отсутствуют	Условные обозначения:		

Государственный регистратор		ФГИС ЕГРН
полное наименование должности	подпись	инициалы, фамилия

М.П.

Выписка из Единого государственного реестра недвижимости об объекте недвижимости  
**Описание местоположения земельного участка**

<b>Земельный участок</b>			
(вид объекта недвижимости)			
Лист № ____ Раздела <b>3</b>	Всего листов раздела <b>3</b> : ____	Всего разделов: ____	Всего листов выписки: ____
<b>20.10.2022 № 99/2022/500884593</b>			
Кадастровый номер:		<b>47:10:0603001:286</b>	

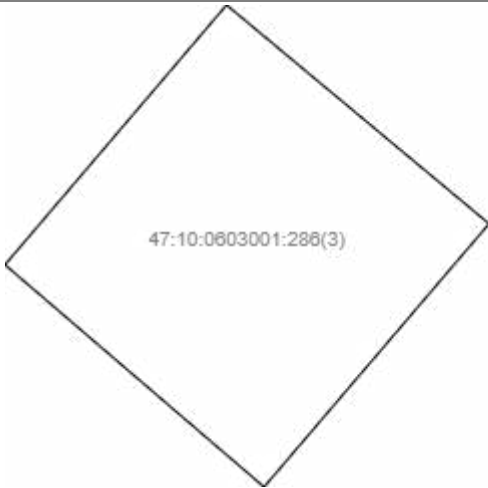
План (чертеж, схема) земельного участка			
			
Масштаб 1: данные отсутствуют	Условные обозначения:		

Государственный регистратор		ФГИС ЕГРН
полное наименование должности	подпись	инициалы, фамилия

М.П.

Выписка из Единого государственного реестра недвижимости об объекте недвижимости  
**Описание местоположения земельного участка**

<b>Земельный участок</b>			
(вид объекта недвижимости)			
Лист № ____ Раздела <b>3</b>	Всего листов раздела <b>3</b> : ____	Всего разделов: ____	Всего листов выписки: ____
<b>20.10.2022 № 99/2022/500884593</b>			
Кадастровый номер:		<b>47:10:0603001:286</b>	

План (чертеж, схема) земельного участка			
			
Масштаб 1: данные отсутствуют	Условные обозначения:		

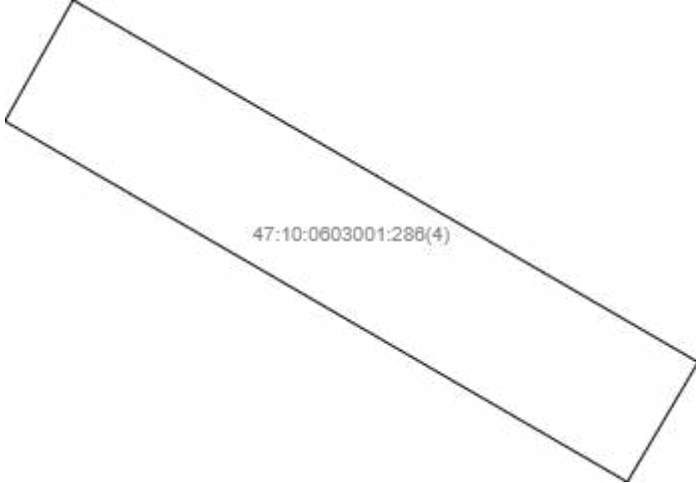
Государственный регистратор		ФГИС ЕГРН
полное наименование должности	подпись	инициалы, фамилия

М.П.



Выписка из Единого государственного реестра недвижимости об объекте недвижимости  
**Описание местоположения земельного участка**

<b>Земельный участок</b>			
(вид объекта недвижимости)			
Лист № ____ Раздела <b>3</b>	Всего листов раздела <b>3</b> : ____	Всего разделов: ____	Всего листов выписки: ____
<b>20.10.2022 № 99/2022/500884593</b>			
Кадастровый номер:		<b>47:10:0603001:286</b>	

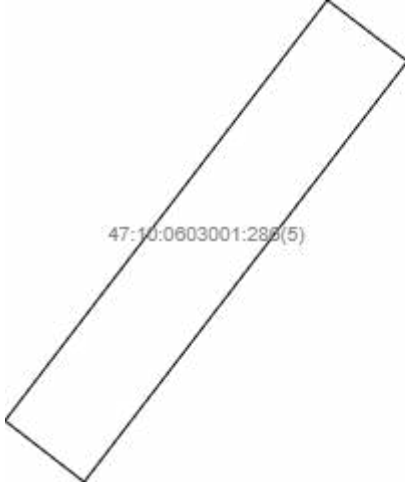
План (чертеж, схема) земельного участка			
			
Масштаб 1: данные отсутствуют	Условные обозначения:		

Государственный регистратор		ФГИС ЕГРН
полное наименование должности	подпись	инициалы, фамилия

М.П.

Выписка из Единого государственного реестра недвижимости об объекте недвижимости  
**Описание местоположения земельного участка**

<b>Земельный участок</b>			
(вид объекта недвижимости)			
Лист № ____ Раздела <b>3</b>	Всего листов раздела <b>3</b> : ____	Всего разделов: ____	Всего листов выписки: ____
<b>20.10.2022 № 99/2022/500884593</b>			
Кадастровый номер:		<b>47:10:0603001:286</b>	

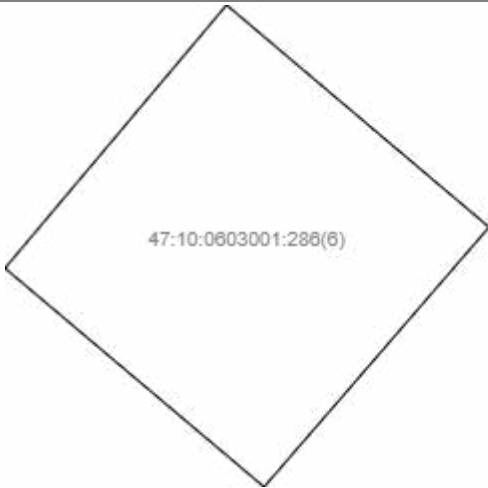
План (чертеж, схема) земельного участка			
			
Масштаб 1: данные отсутствуют	Условные обозначения:		

Государственный регистратор		ФГИС ЕГРН
полное наименование должности	подпись	инициалы, фамилия

М.П.

Выписка из Единого государственного реестра недвижимости об объекте недвижимости  
**Описание местоположения земельного участка**

<b>Земельный участок</b>			
(вид объекта недвижимости)			
Лист № ____ Раздела <b>3</b>	Всего листов раздела <b>3</b> : ____	Всего разделов: ____	Всего листов выписки: ____
<b>20.10.2022 № 99/2022/500884593</b>			
Кадастровый номер:		<b>47:10:0603001:286</b>	

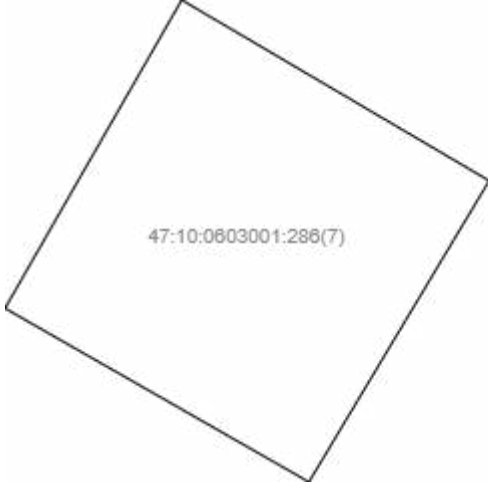
План (чертеж, схема) земельного участка			
			
Масштаб 1: данные отсутствуют	Условные обозначения:		

Государственный регистратор		ФГИС ЕГРН
полное наименование должности	подпись	инициалы, фамилия

М.П.

Выписка из Единого государственного реестра недвижимости об объекте недвижимости  
**Описание местоположения земельного участка**

<b>Земельный участок</b>			
(вид объекта недвижимости)			
Лист № ____ Раздела <b>3</b>	Всего листов раздела <b>3</b> : ____	Всего разделов: ____	Всего листов выписки: ____
<b>20.10.2022 № 99/2022/500884593</b>			
Кадастровый номер:		<b>47:10:0603001:286</b>	

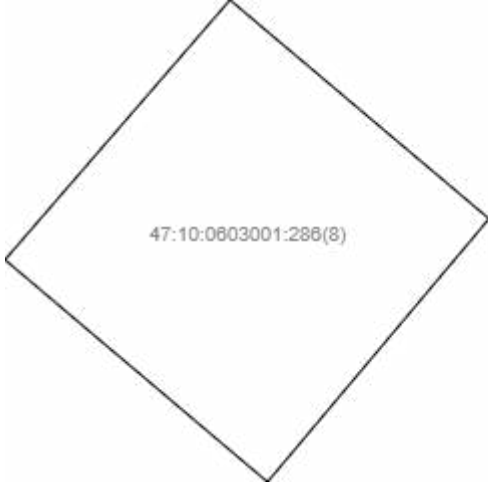
План (чертеж, схема) земельного участка			
			
Масштаб 1: данные отсутствуют	Условные обозначения:		

Государственный регистратор		ФГИС ЕГРН
полное наименование должности	подпись	инициалы, фамилия

М.П.

Выписка из Единого государственного реестра недвижимости об объекте недвижимости  
**Описание местоположения земельного участка**

<b>Земельный участок</b>			
(вид объекта недвижимости)			
Лист № ____ Раздела <b>3</b>	Всего листов раздела <b>3</b> : ____	Всего разделов: ____	Всего листов выписки: ____
<b>20.10.2022 № 99/2022/500884593</b>			
Кадастровый номер:		<b>47:10:0603001:286</b>	

План (чертеж, схема) земельного участка			
			
Масштаб 1: данные отсутствуют	Условные обозначения:		

Государственный регистратор		ФГИС ЕГРН
полное наименование должности	подпись	инициалы, фамилия

М.П.

Выписка из Единого государственного реестра недвижимости об объекте недвижимости  
**Описание местоположения земельного участка**

<b>Земельный участок</b>			
(вид объекта недвижимости)			
Лист № ___ Раздела <b>3.1</b>	Всего листов раздела <b>3.1</b> : ___	Всего разделов: ___	Всего листов выписки: ___
<b>20.10.2022.№ 99/2022/500884593</b>			
Кадастровый номер:		<b>47:10:0603001:286</b>	

Описание местоположения границ земельного участка							
Номер п/п	Номер точки		Дирекционный угол	Горизонтальное проложение, м	Описание закрепления на местности	Кадастровые номера смежных участков	Сведения об адресах правообладателей смежных земельных участков
	начальная	конечная					
1	2	3	4	5	6	7	8
1	1	2	данные отсутствуют	данные отсутствуют	данные отсутствуют	данные отсутствуют	данные отсутствуют
2	1	2	данные отсутствуют	данные отсутствуют	данные отсутствуют	данные отсутствуют	данные отсутствуют
3	1	2	данные отсутствуют	данные отсутствуют	данные отсутствуют	данные отсутствуют	данные отсутствуют
4	1	2	данные отсутствуют	данные отсутствуют	данные отсутствуют	данные отсутствуют	данные отсутствуют
5	1	2	данные отсутствуют	данные отсутствуют	данные отсутствуют	данные отсутствуют	данные отсутствуют
6	1	2	данные отсутствуют	данные отсутствуют	данные отсутствуют	данные отсутствуют	данные отсутствуют
7	1	2	данные отсутствуют	данные отсутствуют	данные отсутствуют	данные отсутствуют	данные отсутствуют
8	1	2	данные отсутствуют	данные отсутствуют	данные отсутствуют	данные отсутствуют	данные отсутствуют
9	2	3	данные отсутствуют	данные отсутствуют	данные отсутствуют	данные отсутствуют	данные отсутствуют
10	2	3	данные отсутствуют	данные отсутствуют	данные отсутствуют	данные отсутствуют	данные отсутствуют
11	2	3	данные отсутствуют	данные отсутствуют	данные отсутствуют	данные отсутствуют	данные отсутствуют
12	2	3	данные отсутствуют	данные отсутствуют	данные отсутствуют	данные отсутствуют	данные отсутствуют

			отсутствуют	отсутствуют			
13	2	3	данные отсутствуют	данные отсутствуют	данные отсутствуют	данные отсутствуют	данные отсутствуют
14	2	3	данные отсутствуют	данные отсутствуют	данные отсутствуют	данные отсутствуют	данные отсутствуют
15	2	3	данные отсутствуют	данные отсутствуют	данные отсутствуют	данные отсутствуют	данные отсутствуют

Государственный регистратор		ФГИС ЕГРН
полное наименование должности	подпись	инициалы, фамилия

М.П.

Выписка из Единого государственного реестра недвижимости об объекте недвижимости  
**Описание местоположения земельного участка**

<b>Земельный участок</b>			
(вид объекта недвижимости)			
Лист № ___ Раздела <b>3.1</b>	Всего листов раздела <b>3.1</b> : ___	Всего разделов: ___	Всего листов выписки: ___
<b>20.10.2022.№ 99/2022/500884593</b>			
Кадастровый номер:		<b>47:10:0603001:286</b>	

Описание местоположения границ земельного участка							
Номер п/п	Номер точки		Дирекционный угол	Горизонтальное проложение, м	Описание закрепления на местности	Кадастровые номера смежных участков	Сведения об адресах правообладателей смежных земельных участков
	начальная	конечная					
1	2	3	4	5	6	7	8
16	2	3	данные отсутствуют	данные отсутствуют	данные отсутствуют	данные отсутствуют	данные отсутствуют
17	3	4	данные отсутствуют	данные отсутствуют	данные отсутствуют	данные отсутствуют	данные отсутствуют
18	3	4	данные отсутствуют	данные отсутствуют	данные отсутствуют	данные отсутствуют	данные отсутствуют
19	3	4	данные отсутствуют	данные отсутствуют	данные отсутствуют	данные отсутствуют	данные отсутствуют
20	3	4	данные отсутствуют	данные отсутствуют	данные отсутствуют	данные отсутствуют	данные отсутствуют
21	3	4	данные отсутствуют	данные отсутствуют	данные отсутствуют	данные отсутствуют	данные отсутствуют
22	3	4	данные отсутствуют	данные отсутствуют	данные отсутствуют	данные отсутствуют	данные отсутствуют
23	3	4	данные отсутствуют	данные отсутствуют	данные отсутствуют	данные отсутствуют	данные отсутствуют
24	3	4	данные отсутствуют	данные отсутствуют	данные отсутствуют	данные отсутствуют	данные отсутствуют
25	4	1	данные отсутствуют	данные отсутствуют	данные отсутствуют	данные отсутствуют	данные отсутствуют
26	4	1	данные отсутствуют	данные отсутствуют	данные отсутствуют	данные отсутствуют	данные отсутствуют



27	4	1	данные отсутствуют	данные отсутствуют	данные отсутствуют	данные отсутствуют	данные отсутствуют
28	4	1	данные отсутствуют	данные отсутствуют	данные отсутствуют	данные отсутствуют	данные отсутствуют
29	4	1	данные отсутствуют	данные отсутствуют	данные отсутствуют	данные отсутствуют	данные отсутствуют
30	4	1	данные отсутствуют	данные отсутствуют	данные отсутствуют	данные отсутствуют	данные отсутствуют

Государственный регистратор		ФГИС ЕГРН
полное наименование должности	подпись	инициалы, фамилия

М.П.

Выписка из Единого государственного реестра недвижимости об объекте недвижимости  
**Описание местоположения земельного участка**

<b>Земельный участок</b>			
(вид объекта недвижимости)			
Лист № ____ Раздела <b>3.1</b>	Всего листов раздела <b>3.1</b> : ____	Всего разделов: ____	Всего листов выписки: ____
<b>20.10.2022.№ 99/2022/500884593</b>			
Кадастровый номер:		<b>47:10:0603001:286</b>	

Описание местоположения границ земельного участка							
Номер п/п	Номер точки		Дирекционный угол	Горизонтальное проложение, м	Описание закрепления на местности	Кадастровые номера смежных участков	Сведения об адресах правообладателей смежных земельных участков
	начальная	конечная					
1	2	3	4	5	6	7	8
31	4	1	данные отсутствуют	данные отсутствуют	данные отсутствуют	данные отсутствуют	данные отсутствуют
32	4	1	данные отсутствуют	данные отсутствуют	данные отсутствуют	данные отсутствуют	данные отсутствуют

Государственный регистратор		ФГИС ЕГРН
полное наименование должности	подпись	инициалы, фамилия

М.П.

Выписка из Единого государственного реестра недвижимости об объекте недвижимости  
**Описание местоположения земельного участка**

<b>Земельный участок</b>			
(вид объекта недвижимости)			
Лист № ____ Раздела <b>3.2</b>	Всего листов раздела <b>3.2</b> : ____	Всего разделов: ____	Всего листов выписки: ____
<b>20.10.2022.№ 99/2022/500884593</b>			
Кадастровый номер:		<b>47:10:0603001:286</b>	

Сведения о характерных точках границы земельного участка				
Система координат				
Зона №				
Номер точки	Координаты		Описание закрепления на местности	Средняя квадратическая погрешность определения координат характерных точек границ земельного участка, м
	X	Y		
1	2	3	4	5
1	457991.95	2340420.16	данные отсутствуют	0.5
2	457991.19	2340419.52	данные отсутствуют	0.5
3	457990.54	2340420.28	данные отсутствуют	0.5
4	457991.3	2340420.92	данные отсутствуют	0.5
5	457900.07	2340343.02	данные отсутствуют	0.5
6	457899.3	2340342.37	данные отсутствуют	0.5
7	457898.66	2340343.14	данные отсутствуют	0.5
8	457899.43	2340343.78	данные отсутствуют	0.5
9	457930.18	2340368.14	данные отсутствуют	0.5
10	457929.42	2340367.49	данные отсутствуют	0.5
11	457928.77	2340368.25	данные отсутствуют	0.5
12	457929.54	2340368.91	данные отсутствуют	0.5
13	457837.97	2340290.54	данные отсутствуют	0.5
14	457837.1	2340290.05	данные отсутствуют	0.5
15	457834.51	2340294.53	данные отсутствуют	0.5

Государственный регистратор		ФГИС ЕГРН
полное наименование должности	подпись	инициалы, фамилия

Выписка из Единого государственного реестра недвижимости об объекте недвижимости  
**Описание местоположения земельного участка**

<b>Земельный участок</b>			
(вид объекта недвижимости)			
Лист № ____ Раздела <b>3.2</b>	Всего листов раздела <b>3.2</b> : ____	Всего разделов: ____	Всего листов выписки: ____
<b>20.10.2022.№ 99/2022/500884593</b>			
Кадастровый номер:		<b>47:10:0603001:286</b>	

Сведения о характерных точках границы земельного участка				
Система координат				
Зона №				
Номер точки	Координаты		Описание закрепления на местности	Средняя квадратическая погрешность определения координат характерных точек границ земельного участка, м
	X	Y		
1	2	3	4	5
16	457835.37	2340295.04	данные отсутствуют	0.5
17	458022.82	2340445.56	данные отсутствуют	0.5
18	458018.63	2340442.34	данные отсутствуют	0.5
19	458018.02	2340443.13	данные отсутствуют	0.5
20	458022.21	2340446.36	данные отсутствуют	0.5
21	457961.6	2340394.54	данные отсутствуют	0.5
22	457960.83	2340393.89	данные отсутствуют	0.5
23	457960.19	2340394.65	данные отсутствуют	0.5
24	457960.95	2340395.31	данные отсутствуют	0.5
25	457803.59	2340270.48	данные отсутствуют	0.5
26	457802.72	2340269.98	данные отсутствуют	0.5
27	457802.23	2340270.84	данные отсутствуют	0.5
28	457803.08	2340271.35	данные отсутствуют	0.5
29	457869.02	2340316.97	данные отсутствуют	0.5
30	457868.26	2340316.31	данные отсутствуют	0.5

Государственный регистратор		ФГИС ЕГРН
полное наименование должности	подпись	инициалы, фамилия

621

M.II.

Выписка из Единого государственного реестра недвижимости об объекте недвижимости  
**Описание местоположения земельного участка**

<b>Земельный участок</b>			
(вид объекта недвижимости)			
Лист № ____ Раздела <b>3.2</b>	Всего листов раздела <b>3.2</b> : ____	Всего разделов: ____	Всего листов выписки: ____
<b>20.10.2022 № 99/2022/500884593</b>			
Кадастровый номер:		<b>47:10:0603001:286</b>	


Сведения о характерных точках границы земельного участка				
Система координат				
Зона №				
Номер точки	Координаты		Описание закрепления на местности	Средняя квадратическая погрешность определения координат характерных точек границ земельного участка, м
	X	Y		
1	2	3	4	5
31	457867.61	2340317.08	данные отсутствуют	0.5
32	457868.38	2340317.73	данные отсутствуют	0.5

Государственный регистратор		ФГИС ЕГРН
полное наименование должности	подпись	инициалы, фамилия

М.П.

Выписка из Единого государственного реестра недвижимости об объекте недвижимости  
Сведения о частях земельного участка

<b>Земельный участок</b>			
(вид объекта недвижимости)			
Лист № ____ Раздела <b>4</b>	Всего листов раздела <b>4</b> : ____	Всего разделов: ____	Всего листов выписки: ____
<b>20.10.2022.№ 99/2022/500884593</b>			
Кадастровый номер:		<b>47:10:0603001:286</b>	

План (чертеж, схема) части земельного участка	Учетный номер части: <b>47:10:0603001:286/1</b>		
			
Масштаб 1: данные отсутствуют	Условные обозначения:		

Государственный регистратор		ФГИС ЕГРН
полное наименование должности	подпись	инициалы, фамилия

М.П.

Выписка из Единого государственного реестра недвижимости об объекте недвижимости  
Сведения о частях земельного участка

<b>Земельный участок</b>			
<small>(вид объекта недвижимости)</small>			
Лист № ____ Раздела <b>4.1</b>	Всего листов раздела <b>4.1</b> : ____	Всего разделов: ____	Всего листов выписки: ____
<b>20.10.2022.№ 99/2022/500884593</b>			
Кадастровый номер:		<b>47:10:0603001:286</b>	

Учетный номер части	Площадь (м <sup>2</sup> )	Содержание ограничения в использовании или ограничения права на объект недвижимости или обременения объекта недвижимости
1	2	3
1	14	Ограничения прав на земельный участок, предусмотренные статьями 56, 56.1 Земельного кодекса Российской Федерации, 47.10.2.46, Карта (план) объекта землеустройства № 2020 от 08.11.2013

Государственный регистратор		ФГИС ЕГРН
полное наименование должности	подпись	инициалы, фамилия

М.П.



Выписка из Единого государственного реестра недвижимости об объекте недвижимости  
Сведения о частях земельного участка

<b>Земельный участок</b>				
(вид объекта недвижимости)				
Лист № ____ Раздела <b>4.2</b>		Всего листов раздела <b>4.2</b> : ____		Всего разделов: ____
Всего листов выписки: ____				
<b>20.10.2022.№ 99/2022/500884593</b>				
Кадастровый номер:			<b>47:10:0603001:286</b>	
Сведения о характерных точках границы части (частей) земельного участка				
Учетный номер части: 1				
Система координат: МСК 47 зона 2				
Зона №				
Номер точки	Координаты, м		Описание закрепления на местности	Средняя квадратическая погрешность определения координат характерных точек границы части земельного участка, м
	X	Y		
1	2	3	4	5
1	457991.95	2340420.16	данные отсутствуют	данные отсутствуют
1	457991.95	2340420.16	данные отсутствуют	данные отсутствуют
2	457991.19	2340419.52	данные отсутствуют	данные отсутствуют
3	457990.54	2340420.28	данные отсутствуют	данные отсутствуют
4	457991.3	2340420.92	данные отсутствуют	данные отсутствуют
5	457900.07	2340343.02	данные отсутствуют	данные отсутствуют
5	457900.07	2340343.02	данные отсутствуют	данные отсутствуют
6	457899.3	2340342.37	данные отсутствуют	данные отсутствуют
7	457898.66	2340343.14	данные отсутствуют	данные отсутствуют
8	457899.43	2340343.78	данные отсутствуют	данные отсутствуют
9	457930.18	2340368.14	данные отсутствуют	данные отсутствуют
9	457930.18	2340368.14	данные отсутствуют	данные отсутствуют
10	457929.42	2340367.49	данные отсутствуют	данные отсутствуют
11	457928.77	2340368.25	данные отсутствуют	данные отсутствуют
12	457929.54	2340368.91	данные отсутствуют	данные отсутствуют
13	457837.97	2340290.54	данные отсутствуют	данные отсутствуют
Государственный регистратор			ФГИС ЕГРН	
полное наименование должности			подпись	
			инициалы, фамилия	

Выписка из Единого государственного реестра недвижимости об объекте недвижимости  
Сведения о частях земельного участка

<b>Земельный участок</b>			
(вид объекта недвижимости)			
Лист № ____ Раздела <b>4.2</b>	Всего листов раздела <b>4.2</b> : ____	Всего разделов: ____	Всего листов выписки: ____
<b>20.10.2022 № 99/2022/500884593</b>			
Кадастровый номер:		<b>47:10:0603001:286</b>	

Номер точки	Координаты, м		Описание закрепления на местности	Средняя квадратическая погрешность определения координат характерных точек границы части земельного участка, м
	X	Y		
1	2	3	4	5
13	457837.97	2340290.54	данные отсутствуют	данные отсутствуют
14	457837.1	2340290.05	данные отсутствуют	данные отсутствуют
17	458022.82	2340445.56	данные отсутствуют	данные отсутствуют
18	458018.63	2340442.34	данные отсутствуют	данные отсутствуют
18	458018.63	2340442.34	данные отсутствуют	данные отсутствуют
19	458018.02	2340443.13	данные отсутствуют	данные отсутствуют
20	458022.21	2340446.36	данные отсутствуют	данные отсутствуют
21	457961.6	2340394.54	данные отсутствуют	данные отсутствуют
21	457961.6	2340394.54	данные отсутствуют	данные отсутствуют
22	457960.83	2340393.89	данные отсутствуют	данные отсутствуют
23	457960.19	2340394.65	данные отсутствуют	данные отсутствуют
24	457960.95	2340395.31	данные отсутствуют	данные отсутствуют
25	457803.59	2340270.48	данные отсутствуют	данные отсутствуют
25	457803.59	2340270.48	данные отсутствуют	данные отсутствуют
26	457802.72	2340269.98	данные отсутствуют	данные отсутствуют
27	457802.23	2340270.84	данные отсутствуют	данные отсутствуют
28	457803.08	2340271.35	данные отсутствуют	данные отсутствуют
Государственный регистратор				ФГИС ЕГРН
полное наименование должности			подпись	инициалы, фамилия

М.П.

Выписка из Единого государственного реестра недвижимости об объекте недвижимости  
Сведения о частях земельного участка

<b>Земельный участок</b>			
(вид объекта недвижимости)			
Лист № ____ Раздела <b>4.2</b>	Всего листов раздела <b>4.2</b> : ____	Всего разделов: ____	Всего листов выписки: ____
<b>20.10.2022 № 99/2022/500884593</b>			
Кадастровый номер:		<b>47:10:0603001:286</b>	

Номер точки	Координаты, м		Описание закрепления на местности	Средняя квадратическая погрешность определения координат характерных точек границы части земельного участка, м
	X	Y		
1	2	3	4	5
29	457869.02	2340316.97	данные отсутствуют	данные отсутствуют
29	457869.02	2340316.97	данные отсутствуют	данные отсутствуют
30	457868.26	2340316.31	данные отсутствуют	данные отсутствуют
31	457867.61	2340317.08	данные отсутствуют	данные отсутствуют
32	457868.38	2340317.73	данные отсутствуют	данные отсутствуют
33	457835.66	2340292.55	данные отсутствуют	данные отсутствуют
34	457835.9	2340292.69	данные отсутствуют	0.1
35	457836.46	2340293.16	данные отсутствуют	данные отсутствуют

Государственный регистратор		ФГИС ЕГРН
полное наименование должности	подпись	инициалы, фамилия

М.П.

Сведения выписки из Единого государственного реестра недвижимости об объекте недвижимости  
(земельный участок)

Реквизиты выписки

Наименование	Значение
Дата формирования выписки	17.10.2022
Регистрационный номер	****-*** / ****-*****

Реквизиты поступившего запроса

Наименование	Значение
Дата поступившего запроса	17.10.2022
Дата получения запроса органом регистрации прав	17.10.2022

Сведения об объекте недвижимости - земельном участке

Наименование	Значение
Дата постановки на учет/ регистрации	02.11.2004 0:00:00
Кадастровый номер	47:10:0804001:34
Номер кадастрового квартала	47:10:0804001
Вид объекта недвижимости	002001001000, Земельный участок
Вид земельного участка	02, Единое землепользование
Дата постановки по документу	02.11.2004
Ранее присвоенные номера	03, Кадастровый номер, 47:10:08-04-001:0034
Единое землепользование	47:10:0804001:32, 47:10:0804001:33
Вид категории	003003000000, Земли промышленности, энергетики, транспорта, связи, радиовещания, телевидения, информатики, земли для обеспечения космической деятельности, земли обороны, безопасности и земли иного специального назначения
По документу	под здание дома оператора ГРС
Площадь	009, Уточненная площадь
Значение в кв. метрах	5587
Погрешность	0
Адрес в соответствии с ФИАС (Текст)	ориентир: д. Пехалево, адрес ориентира: Ленинградская область, Волховский муниципальный район, Сясьстройское городское поселение
Кадастровая стоимость	1386749.27
Сведения о части земельного участка	
Порядковый номер части	1
Отметка содержания собственности	нет
Дата внесения	07.09.2015
Площадь	002, Общая площадь
Значение в кв. метрах	1
Номер контура	3
Порядковый номер элемента контура	1
Порядковый номер точки1 в элементе	1
Порядковый номер точки2 в элементе	2
Дирекционный угол	2°49.9`
Горизонтальное проложение, м	18.82
Номер контура	3
Порядковый номер элемента контура	1
Порядковый номер точки1 в элементе	2
Порядковый номер точки2 в элементе	3
Дирекционный угол	91°15.4`
Горизонтальное проложение, м	51.96
Номер контура	3
Порядковый номер элемента контура	1
Порядковый номер точки1 в элементе	3
Порядковый номер точки2 в элементе	4
Дирекционный угол	91°31.3`
Горизонтальное проложение, м	30.51
Номер контура	3
Порядковый номер элемента контура	1

Содержание ограничения (обременения)	629 Ограничения: на территории охранной зоны запрещено осуществление любых действий, которые могут нарушить безопасную работу объектов электросетевого хозяйства, в том числе привести к их повреждению или уничтожению, и (или) повлечь причинение вреда жизни, здоровью граждан и имуществу физических или юридических лиц, а также повлечь нанесение экологического ущерба (Правила установления охранных зон объектов электросетевого хозяйства и особых условий использования земельных участков, расположенных в границах таких зон, утвержденные Постановлением Правительства РФ от 24.02.2009 г. № 160)
Документ-основание	558221990000, Иной документ, содержащий описание объекта Карта (план) объекта землеустройства, 2019, 2013-11-08, Волховский отдел Управления Росреестра по Ленинградской области
starting_date	2015-09-07

#### Сведения о правах и правообладателях

Наименование	Значение
Сведения о праве и правообладателях	
Дата постановки на учет/ регистрации	05.07.2007 0:00:00
Вид зарегистрированного вещного права	001001000000, Собственность
Номер регистрации вещного права	47-78-01/009/2007-407
Сведения о правообладателе	Российская Федерация

#### Ограничения прав и обременения объекта недвижимости

Наименование	Значение
Ограничение права и обременение объекта недвижимости	
Дата постановки на учет/ регистрации	03.08.2007 0:00:00
Номер регистрации ограничения права или обременения объекта недвижимости	47-78-01/009/2007-415
Вид зарегистрированного ограничения права или обременения объекта недвижимости	022006000000, Аренда
Дата начала действия	01.10.2006
Дата прекращения действия	30.09.2055
Срок действия ограничения/обременения (Продолжительность)	с 01.10.2006 по 30.09.2055
Номер реестровой записи	47:10:0804001:34-47.RTRIGHTS.E.29237001
Номер регистрации вещного права	47-78-01/009/2007-407
Сведения о правообладателе	Публичное акционерное общество "Газпром" 7736050003
Документ-основание	558401010209, Договор аренды (субаренды) Договор аренды земельного участка, 137-Н, 2007-04-23, 47:10:0804001:34-47.RTRIGHTS.E.30691001, 47-78-01/009/2007-415 2007-08-03T00:00:00+04:00
Документ-основание	558401010216, Дополнительное соглашение (соглашение об изменении условий договора) к договору Дополнительное соглашение к договору аренды земельных участков, 1, 2014-12-26, 47:10:0200001:1-47.RTRIGHTS.E.663978001, 47:10:0200001:1-47/010/2020-1 2015-03-25T17:03:48+03:00

## Сведения о сделках

Наименование	Значение
Сведения о сделке	
Вид сделки	454009000000, Дополнительное соглашение
Сведения о сделке	
Вид сделки	454002001000, Договор аренды (субаренды)

## Статус записи об объекте недвижимости

Наименование	Значение
Статус записи об объекте недвижимости	Сведения об объекте недвижимости имеют статус "актуальные, ранее учтенные"

## Земельные участки

Номер точки	X	Y	Описание закреп.	Погрешность, м
-------------	---	---	------------------	----------------

1

Система координат:				
МСК 47 зона 2				
1				
91	457131.69	2340011.28	-	0,2
92	457085.94	2340009.50	-	0,2
93	457084.52	2340095.73	-	0,2
94	457099.59	2340095.79	-	0,2
95	457100.11	2340095.80	-	0,2
96	457105.59	2340095.73	-	0,2
97	457105.95	2340095.73	-	0,2
98	457148.54	2340094.66	-	0,2
99	457149.35	2340064.16	-	0,2
100	457150.49	2340012.21	-	0,2
Сведения о частях				
Система координат:				
МСК 47 зона 2				
1				
1	457118.17	2340094.87	-	0,5
2	457116.17	2340094.89	-	0,5
3	457116.18	2340095.48	-	0
4	457118.18	2340095.42	-	0

## ФГИС ЕГРН

полное наименование органа регистрации прав

Раздел 1

Выписка из Единого государственного реестра недвижимости об объекте недвижимости

## Сведения о характеристиках объекта недвижимости

На основании запроса от 17.10.2022 г., поступившего на рассмотрение 18.10.2022 г., сообщаем, что согласно записям Единого государственного реестра недвижимости:

<b>Земельный участок</b>			
(вид объекта недвижимости)			
Лист № ___ Раздела <b>1</b>	Всего листов раздела <b>1</b> : ___	Всего разделов: ___	Всего листов выписки: ___
<b>18.10.2022.№ 99/2022/500274116</b>			
Кадастровый номер:		<b>47:10:0821004:102</b>	

Номер кадастрового квартала:	47:10:0821004
Дата присвоения кадастрового номера:	04.04.2012
Ранее присвоенный государственный учетный номер:	данные отсутствуют
Адрес:	ориентир с. Колчаново, адрес ориентира: Ленинградская область, Волховский район, Колчановское сельское поселение
Площадь:	4566 +/- 41 кв. м
Кадастровая стоимость, руб.:	25523.94
Кадастровые номера расположенных в пределах земельного участка объектов недвижимости:	данные отсутствуют
Кадастровые номера объектов недвижимости, из которых образован объект недвижимости:	47:10:0821004:94
Кадастровые номера образованных объектов недвижимости:	данные отсутствуют
Сведения о включении объекта недвижимости в состав предприятия как имущественного комплекса:	

Государственный регистратор		ФГИС ЕГРН
полное наименование должности	подпись	инициалы, фамилия

М.П.

Выписка из Единого государственного реестра недвижимости об объекте недвижимости  
Сведения о характеристиках объекта недвижимости

<b>Земельный участок</b>			
(вид объекта недвижимости)			
Лист № ____ Раздела <b>1</b>	Всего листов раздела <b>1</b> : ____	Всего разделов: ____	Всего листов выписки: ____
<b>18.10.2022.№ 99/2022/500274116</b>			
Кадастровый номер:		<b>47:10:0821004:102</b>	

Категория земель:	Земли промышленности, энергетики, транспорта, связи, радиовещания, телевидения, информатики, земли для обеспечения космической деятельности, земли обороны, безопасности и земли иного специального назначения
Виды разрешенного использования:	в целях эксплуатации автомобильной дороги к станции радиорелейной промежуточной ПРС-2 Колчаново
Сведения о кадастровом инженере:	Голубева Людмила Юрьевна №78-10-0024
Сведения о лесах, водных объектах и об иных природных объектах, расположенных в пределах земельного участка:	данные отсутствуют
Сведения о том, что земельный участок полностью или частично расположен в границах зоны с особыми условиями использования территории или территории объекта культурного наследия	данные отсутствуют
Сведения о том, что земельный участок расположен в границах особой экономической зоны, территории опережающего социально-экономического развития, зоны территориального развития в Российской Федерации, игровой зоны:	данные отсутствуют
Сведения о том, что земельный участок расположен в границах особо охраняемой природной территории, охотничьих угодий, лесничеств, лесопарков:	данные отсутствуют
Сведения о результатах проведения государственного земельного надзора:	данные отсутствуют
Сведения о расположении земельного участка в границах территории, в отношении которой утвержден проект межевания территории:	данные отсутствуют

Государственный регистратор		ФГИС ЕГРН
полное наименование должности	подпись	инициалы, фамилия



Выписка из Единого государственного реестра недвижимости об объекте недвижимости  
Сведения о характеристиках объекта недвижимости

<b>Земельный участок</b>			
(вид объекта недвижимости)			
Лист № ____ Раздела <b>1</b>	Всего листов раздела <b>1</b> : ____	Всего разделов: ____	Всего листов выписки: ____
<b>18.10.2022.№ 99/2022/500274116</b>			
Кадастровый номер:		<b>47:10:0821004:102</b>	

Условный номер земельного участка:	данные отсутствуют
Сведения о принятии акта и (или) заключении договора, предусматривающих предоставление в соответствии с земельным законодательством исполнительным органом государственной власти или органом местного самоуправления находящегося в государственной или муниципальной собственности земельного участка для строительства наемного дома социального использования или наемного дома коммерческого использования:	данные отсутствуют
Сведения о том, что земельный участок или земельные участки образованы на основании решения об изъятии земельного участка и (или) расположенного на нем объекта недвижимости для государственных или муниципальных нужд:	данные отсутствуют
Сведения о том, что земельный участок образован из земель или земельного участка, государственная собственность на которые не разграничена:	данные отсутствуют
Сведения о наличии земельного спора о местоположении границ земельных участков:	данные отсутствуют
Статус записи об объекте недвижимости:	Сведения об объекте недвижимости имеют статус "актуальные"
Особые отметки:	Сведения о видах разрешенного использования имеют статус «Актуальные незасвидетельствованные». Право (ограничение права, обременение объекта недвижимости) зарегистрировано на данный объект недвижимости с видами разрешенного использования отсутствует. Сведения необходимые для заполнения раздела 3.1 отсутствуют.
Получатель выписки:	Валиева Изольда Расульевна

Государственный регистратор		ФГИС ЕГРН
полное наименование должности	подпись	инициалы, фамилия

Выписка из Единого государственного реестра недвижимости об объекте недвижимости  
Сведения о зарегистрированных правах

<b>Земельный участок</b>		
<small>(вид объекта недвижимости)</small>		
Лист № ____ Раздела <b>2</b>	Всего листов раздела <b>2</b> : ____	Всего разделов: ____
<b>18.10.2022.№ 99/2022/500274116</b>		
Кадастровый номер:	<b>47:10:0821004:102</b>	
1. Правообладатель (правообладатели):	1.1. Акционерное общество "Алексино", ИНН: 4718001110	
2. Вид, номер и дата государственной регистрации права:	2.1. Собственность, № 47-47-10/028/2012-004 от 27.09.2012	
3. Ограничение прав и обременение объекта недвижимости:	не зарегистрировано	
Государственный регистратор		ФГИС ЕГРН
полное наименование должности	подпись	инициалы, фамилия


М.П.

<b>Земельный участок</b>			
(вид объекта недвижимости)			
Лист № ____ Раздела <b>2</b>	Всего листов раздела <b>2</b> : ____	Всего разделов: ____	Всего листов выписки: ____
<b>18.10.2022.№ 99/2022/500274116</b>			
Кадастровый номер:		<b>47:10:0821004:102</b>	

1.	Правообладатель (правообладатели):	1.2.	данные о правообладателе отсутствуют
2.	Вид, номер и дата государственной регистрации права:	2.2.	не зарегистрировано
3.	Ограничение прав и обременение объекта недвижимости:		
	3.2.1.	вид:	Иные ограничения (обременения) прав
		дата государственной регистрации:	27.09.2012
		номер государственной регистрации:	47-47-10/028/2012-004
		срок, на который установлено ограничение прав и обременение объекта недвижимости:	
	лицо, в пользу которого установлено ограничение прав и обременение объекта недвижимости:		
	основание государственной регистрации:	'Кадастровый паспорт земельного участка (Выписка из государственного кадастра недвижимости)' №47/201/12-48996 от 04.04.2012, Филиал ФГБУ "Федеральная кадастровая палата Росреестра" по Ленинградской области. Межрайонный отдел №2	
4.	Договоры участия в долевом строительстве:	данные отсутствуют	
5.	Заявленные в судебном порядке права требования:	данные отсутствуют	
6.	Сведения о возражении в отношении зарегистрированного права:	данные отсутствуют	
7.	Сведения о наличии решения об изъятии объекта недвижимости для государственных и муниципальных нужд:	данные отсутствуют	
8.	Сведения о невозможности государственной регистрации без личного участия правообладателя или его законного представителя:		
9.	Правопритязания и сведения о наличии поступивших, но не рассмотренных заявлений о проведении государственной регистрации права (перехода, прекращения права), ограничения права или обременения объекта недвижимости, сделки в отношении объекта недвижимости:	данные отсутствуют	
10.	Сведения об осуществлении государственной регистрации сделки, права, ограничения права без необходимого в силу закона согласия третьего лица, органа:	данные отсутствуют	
11.	Сведения о невозможности государственной регистрации перехода, прекращения, ограничения права на земельный участок из земель сельскохозяйственного назначения:		

Выписка из Единого государственного реестра недвижимости об объекте недвижимости  
**Описание местоположения земельного участка**

<b>Земельный участок</b>			
(вид объекта недвижимости)			
Лист № ____ Раздела <b>3</b>	Всего листов раздела <b>3</b> : ____	Всего разделов: ____	Всего листов выписки: ____
<b>18.10.2022 № 99/2022/500274116</b>			
Кадастровый номер:		<b>47:10:0821004:102</b>	

<b>План (чертеж, схема) земельного участка</b>			
			
Масштаб 1: данные отсутствуют	Условные обозначения:		

Государственный регистратор		ФГИС ЕГРН
полное наименование должности	подпись	инициалы, фамилия

М.П.

Выписка из Единого государственного реестра недвижимости об объекте недвижимости  
**Описание местоположения земельного участка**

<b>Земельный участок</b>			
(вид объекта недвижимости)			
Лист № ____ Раздела <b>3</b>	Всего листов раздела <b>3</b> : ____	Всего разделов: ____	Всего листов выписки: ____
<b>18.10.2022 № 99/2022/500274116</b>			
Кадастровый номер:		<b>47:10:0821004:102</b>	

План (чертеж, схема) земельного участка			
Масштаб 1: данные отсутствуют	Условные обозначения:		

Государственный регистратор		ФГИС ЕГРН
полное наименование должности	подпись	инициалы, фамилия

М.П.

Выписка из Единого государственного реестра недвижимости об объекте недвижимости  
**Описание местоположения земельного участка**

<b>Земельный участок</b>			
(вид объекта недвижимости)			
Лист № ____ Раздела <b>3.2</b>	Всего листов раздела <b>3.2</b> : ____	Всего разделов: ____	Всего листов выписки: ____
<b>18.10.2022.№ 99/2022/500274116</b>			
Кадастровый номер:		<b>47:10:0821004:102</b>	

Сведения о характерных точках границы земельного участка				
Система координат				
Зона №				
Номер точки	Координаты		Описание закрепления на местности	Средняя квадратическая погрешность определения координат характерных точек границ земельного участка, м
	X	Y		
1	2	3	4	5
1	448233.76	2342997.79	данные отсутствуют	данные отсутствуют
2	448224.2	2343019.02	данные отсутствуют	данные отсутствуют
3	448207.98	2343006.66	данные отсутствуют	данные отсутствуют
4	448196.43	2343000.16	данные отсутствуют	данные отсутствуют
5	448166.43	2342986.88	данные отсутствуют	данные отсутствуют
6	448097.08	2342954.9	данные отсутствуют	данные отсутствуют
7	448039.7	2342930.49	данные отсутствуют	данные отсутствуют
8	448037.72	2342935.16	данные отсутствуют	данные отсутствуют
9	448033.13	2342933.35	данные отсутствуют	данные отсутствуют
10	447944.36	2342898.39	данные отсутствуют	данные отсутствуют
11	447958.22	2342885.61	данные отсутствуют	данные отсутствуют
12	447995.99	2342902.39	данные отсутствуют	данные отсутствуют
13	447999.22	2342896.89	данные отсутствуют	данные отсутствуют
14	448052.29	2342919.56	данные отсутствуют	данные отсутствуют
15	448102.43	2342943.81	данные отсутствуют	данные отсутствуют

Государственный регистратор		ФГИС ЕГРН
полное наименование должности	подпись	инициалы, фамилия

Выписка из Единого государственного реестра недвижимости об объекте недвижимости  
**Описание местоположения земельного участка**

<b>Земельный участок</b>			
(вид объекта недвижимости)			
Лист № ____ Раздела <b>3.2</b>	Всего листов раздела <b>3.2</b> : ____	Всего разделов: ____	Всего листов выписки: ____
<b>18.10.2022 № 99/2022/500274116</b>			
Кадастровый номер:		<b>47:10:0821004:102</b>	


Сведения о характерных точках границы земельного участка				
Система координат				
Зона №				
Номер точки	Координаты		Описание закрепления на местности	Средняя квадратическая погрешность определения координат характерных точек границ земельного участка, м
	X	Y		
1	2	3	4	5
16	448171.78	2342975.25	данные отсутствуют	данные отсутствуют
17	448201.42	2342988.88	данные отсутствуют	данные отсутствуют
18	448213.43	2342994.11	данные отсутствуют	данные отсутствуют

Государственный регистратор		ФГИС ЕГРН
полное наименование должности	подпись	инициалы, фамилия

М.П.

Выписка из Единого государственного реестра недвижимости об объекте недвижимости  
Сведения о частях земельного участка

<b>Земельный участок</b>			
<small>(вид объекта недвижимости)</small>			
Лист № ____ Раздела <b>4</b>	Всего листов раздела <b>4</b> : ____	Всего разделов: ____	Всего листов выписки: ____
<b>18.10.2022.№ 99/2022/500274116</b>			
Кадастровый номер:		<b>47:10:0821004:102</b>	

План (чертеж, схема) части земельного участка		Учетный номер части: <b>47:10:0821004:102/1</b>	
			
Масштаб 1: данные отсутствуют	Условные обозначения:		

Государственный регистратор		ФГИС ЕГРН
полное наименование должности	подпись	инициалы, фамилия

М.П.



Выписка из Единого государственного реестра недвижимости об объекте недвижимости  
Сведения о частях земельного участка

<b>Земельный участок</b>			
(вид объекта недвижимости)			
Лист № ____ Раздела <b>4</b>	Всего листов раздела <b>4</b> : ____	Всего разделов: ____	Всего листов выписки: ____
<b>18.10.2022 № 99/2022/500274116</b>			
Кадастровый номер:		<b>47:10:0821004:102</b>	

План (чертеж, схема) части земельного участка		Учетный номер части: <b>47:10:0821004:102/3</b>	
			
Масштаб 1: данные отсутствуют	Условные обозначения:		

Государственный регистратор		ФГИС ЕГРН
полное наименование должности	подпись	инициалы, фамилия

М.П.

Выписка из Единого государственного реестра недвижимости об объекте недвижимости  
Сведения о частях земельного участка

<b>Земельный участок</b>			
(вид объекта недвижимости)			
Лист № ____ Раздела <b>4</b>	Всего листов раздела <b>4</b> : ____	Всего разделов: ____	Всего листов выписки: ____
<b>18.10.2022 № 99/2022/500274116</b>			
Кадастровый номер:		<b>47:10:0821004:102</b>	

План (чертеж, схема) части земельного участка		Учетный номер части: <b>47:10:0821004:102/4</b>	
			
Масштаб 1: данные отсутствуют	Условные обозначения:		

Государственный регистратор		ФГИС ЕГРН
полное наименование должности	подпись	инициалы, фамилия

М.П.

Выписка из Единого государственного реестра недвижимости об объекте недвижимости  
Сведения о частях земельного участка

<b>Земельный участок</b>			
(вид объекта недвижимости)			
Лист № ____ Раздела <b>4.1</b>	Всего листов раздела <b>4.1</b> : ____	Всего разделов: ____	Всего листов выписки: ____
<b>18.10.2022.№ 99/2022/500274116</b>			
Кадастровый номер:		<b>47:10:0821004:102</b>	

Учетный номер части	Площадь (м <sup>2</sup> )	Содержание ограничения в использовании или ограничения права на объект недвижимости или обременения объекта недвижимости
1	2	3
1	686	Ограничения прав на земельный участок, предусмотренные статьями 56, 56.1 Земельного кодекса Российской Федерации, Сопроводительное письмо директору филиала ФГБУ "ФКП Росреестра" по Ленинградской области № б/н от 29.01.2015, срок действия: 24.02.2015
2	505	Ограничения прав на земельный участок, предусмотренные статьями 56, 56.1 Земельного кодекса Российской Федерации, Текстовое и графическое описание местоположения границ территории объекта культурного наследия или зон с особыми условиями использования территорий с перечнем координат характерных точек этих границ № - от 25.08.2017, срок действия: 04.09.2017
3	247	Ограничения прав на земельный участок, предусмотренные статьями 56, 56.1 Земельного кодекса Российской Федерации, Документ, содержащий необходимые для внесения в государственный кадастр недвижимости сведения об установлении или изменении территориальной зоны или зоны с особыми условиями использования территорий, либо об отмене установления такой зоны № PVD-0123/2021-29128 от 21.05.2021, срок действия: 01.07.2021
4	56	Ограничения прав на земельный участок, предусмотренные статьями 56, 56.1 Земельного кодекса Российской Федерации, Доверенность № 02/29/77/21 от 15.02.2021, срок действия: 08.09.2021

Государственный регистратор		ФГИС ЕГРН
полное наименование должности	подпись	инициалы, фамилия

М.П.

Выписка из Единого государственного реестра недвижимости об объекте недвижимости  
Сведения о частях земельного участка

<b>Земельный участок</b>				
(вид объекта недвижимости)				
Лист № ____ Раздела <b>4.2</b>		Всего листов раздела <b>4.2</b> : ____		Всего разделов: ____
Всего листов выписки: ____				
<b>18.10.2022.№ 99/2022/500274116</b>				
Кадастровый номер:			<b>47:10:0821004:102</b>	
Сведения о характерных точках границы части (частей) земельного участка				
Учетный номер части: 1				
Система координат: Местная 167				
Зона №				
Номер точки	Координаты, м		Описание закрепления на местности	Средняя квадратическая погрешность определения координат характерных точек границы части земельного участка, м
	X	Y		
1	2	3	4	5
1	448233.76	2342997.79	данные отсутствуют	данные отсутствуют
2	448224.2	2343019.02	данные отсутствуют	данные отсутствуют
3	448207.98	2343006.66	данные отсутствуют	данные отсутствуют
4	448196.43	2343000.16	данные отсутствуют	данные отсутствуют
17	448201.42	2342988.88	данные отсутствуют	данные отсутствуют
18	448213.43	2342994.11	данные отсутствуют	данные отсутствуют
19	448190.74	2342983.97	данные отсутствуют	данные отсутствуют
19	448190.74	2342983.97	данные отсутствуют	данные отсутствуют
20	448185.64	2342995.39	данные отсутствуют	данные отсутствуют

Государственный регистратор		ФГИС ЕГРН
полное наименование должности	подпись	инициалы, фамилия

М.П.

Выписка из Единого государственного реестра недвижимости об объекте недвижимости  
Сведения о частях земельного участка

<b>Земельный участок</b>				
<small>(вид объекта недвижимости)</small>				
Лист № ____ Раздела <b>4.2</b>		Всего листов раздела <b>4.2</b> : ____		Всего разделов: ____
Всего листов выписки: ____				
<b>18.10.2022 № 99/2022/500274116</b>				
Кадастровый номер:			<b>47:10:0821004:102</b>	
Сведения о характерных точках границы части (частей) земельного участка				
Учетный номер части: 2				
Система координат:				
Зона №				
Номер точки	Координаты, м		Описание закрепления на местности	Средняя квадратическая погрешность определения координат характерных точек границы части земельного участка, м
	X	Y		
1	2	3	4	5
Государственный регистратор			ФГИС ЕГРН	
полное наименование должности			подпись	инициалы, фамилия

М.П.

Выписка из Единого государственного реестра недвижимости об объекте недвижимости  
Сведения о частях земельного участка

<b>Земельный участок</b>				
(вид объекта недвижимости)				
Лист № ____ Раздела <b>4.2</b>		Всего листов раздела <b>4.2</b> : ____		Всего разделов: ____
Всего листов выписки: ____				
<b>18.10.2022.№ 99/2022/500274116</b>				
Кадастровый номер:			<b>47:10:0821004:102</b>	
Сведения о характерных точках границы части (частей) земельного участка				
Учетный номер части: 3				
Система координат: Местная 167				
Зона №				
Номер точки	Координаты, м		Описание закрепления на местности	Средняя квадратическая погрешность определения координат характерных точек границы части земельного участка, м
	X	Y		
1	2	3	4	5
6	448097.08	2342954.9	данные отсутствуют	данные отсутствуют
15	448102.43	2342943.81	данные отсутствуют	данные отсутствуют
21	448113.25	2342962.35	данные отсутствуют	данные отсутствуют
21	448113.25	2342962.35	данные отсутствуют	данные отсутствуют
22	448095.06	2342954.04	данные отсутствуют	данные отсутствуют
23	448100.18	2342942.72	данные отсутствуют	данные отсутствуют
24	448118.37	2342951.04	данные отсутствуют	данные отсутствуют
Государственный регистратор			ФГИС ЕГРН	
полное наименование должности			подпись	
			инициалы, фамилия	

М.П.

Выписка из Единого государственного реестра недвижимости об объекте недвижимости  
Сведения о частях земельного участка

<b>Земельный участок</b>				
(вид объекта недвижимости)				
Лист № ____ Раздела <b>4.2</b>		Всего листов раздела <b>4.2</b> : ____		Всего разделов: ____
Всего листов выписки: ____				
<b>18.10.2022.№ 99/2022/500274116</b>				
Кадастровый номер:			<b>47:10:0821004:102</b>	
Сведения о характерных точках границы части (частей) земельного участка				
Учетный номер части: 4				
Система координат: Местная 167				
Зона №				
Номер точки	Координаты, м		Описание закрепления на местности	Средняя квадратическая погрешность определения координат характерных точек границы части земельного участка, м
	X	Y		
1	2	3	4	5
3	448207.98	2343006.66	данные отсутствуют	данные отсутствуют
18	448213.43	2342994.11	данные отсутствуют	данные отсутствуют
25	448209.3	2343007.67	данные отсутствуют	данные отсутствуют
25	448209.3	2343007.67	данные отсутствуют	данные отсутствуют
26	448205.93	2343005.5	данные отсутствуют	данные отсутствуют
27	448207.19	2343003.17	данные отсутствуют	данные отсутствуют
28	448212.17	2342993.56	данные отсутствуют	данные отсутствуют
29	448216.13	2342994.6	данные отсутствуют	данные отсутствуют
30	448210.71	2343005.06	данные отсутствуют	данные отсутствуют

Государственный регистратор		ФГИС ЕГРН
полное наименование должности	подпись	инициалы, фамилия

М.П.

*Приложение 7*

**Копия справки № 14102/33 – 125.5-20 от 24.10.2023 г**





ФЕДЕРАЛЬНОЕ ГОСУДАРСТВЕННОЕ БЮДЖЕТНОЕ УЧРЕЖДЕНИЕ НАУКИ  
**ИНСТИТУТ ИСТОРИИ МАТЕРИАЛЬНОЙ КУЛЬТУРЫ  
 РОССИЙСКОЙ АКАДЕМИИ НАУК**

191186, Санкт-Петербург, Дворцовая наб., 18, литер А  
 тел. +7 (812) 5715092, факс +7 (812) 5716271, Эл. почта: admin@archo.ru

№ 14102/33 – 125.5-20 от 24.10.2023

**К Акту  
 Государственной  
 историко-культурной  
 экспертизы**

**СПРАВКА**

Дана в том, что следующие сотрудники Федерального государственного бюджетного учреждения науки Института истории материальной культуры Российской академии наук работают в ИИМК РАН

<b>ФИО</b>	<b>стаж с</b>
Лазаретов Игорь Павлович	17.01.1987
Поляков Андрей Владимирович	02.07.2001
Садыков Тимур Рашитович	11.08.2008
Соловьева Наталья Федоровна	24.02.1981
Соловьев Сергей Львович	15.01.2010
Субботин Андрей Викторович	09.12.1975
Тарасов Алексей Юрьевич	12.03.2021

по настоящее время.

Заместитель директора ИИМК РАН

Н.Ф. Соловьева

*Приложение 8*

**Копия доверенности № 14102/33-161.5-5 от 09.01.2023 г.**



ФЕДЕРАЛЬНОЕ ГОСУДАРСТВЕННОЕ БЮДЖЕТНОЕ УЧРЕЖДЕНИЕ НАУКИ  
**ИНСТИТУТ ИСТОРИИ МАТЕРИАЛЬНОЙ КУЛЬТУРЫ**  
**РОССИЙСКОЙ АКАДЕМИИ НАУК**

191186, Санкт-Петербург, Дворцовая наб., 18, лит. А.  
 тел. +7 (812) 5715092, факс +7 (812) 5716271, Эл. почта: [admin@archeo.ru](mailto:admin@archeo.ru)

**ДОВЕРЕННОСТЬ № 14102/33-161.5-5**

г. Санкт-Петербург

09 января 2023 года

Федеральное государственное бюджетное учреждение науки Институт истории материальной культуры Российской академии наук (далее – ИИМК РАН) в лице директора Полякова Андрея Владимировича, действующего на основании Устава, уполномочивает заместителя директора по организационным вопросам **Соловьеву Наталью Федоровну**

на совершение от имени и в интересах ИИМК РАН следующих юридически значимых действий:

- представительство во всех государственных и муниципальных органах, а также представительство в отношениях с юридическими лицами и физическими лицами по всем вопросам с правом подачи от имени ИИМК РАН заявлений, ходатайств и других документов, их подписание и получение, совершение других действий;

- участие в закупках в соответствии с Федеральным законом от 05 апреля 2013 года N 44 "О контрактной системе в сфере закупок товаров, работ, услуг для обеспечения государственных и муниципальных нужд" (ч. 1 ст. 24 «Способы определения поставщиков (подрядчиков, исполнителей) и закупках в соответствии с Федеральным законом от 18 июля 2011 года N 223 "О закупках товаров, работ, услуг отдельными видами юридических лиц", заключение государственных контрактов и подписание договоров, включая право на подписание заявок, договоров, государственных контрактов;

- заключение, изменение и расторжение гражданско-правовых сделок;

- подписание актов сдачи-приёмки выполненных работ и оказанных услуг, счетов и счетов-фактур на выполненные ИИМК РАН работы.

Доверенность действительна по 31.12.2023; выдана без права передоверия указанных полномочий третьим лицам.

Подпись Соловьевой Н.Ф. \_\_\_\_\_

удостоверяется:

Директор ИИМК РАН д.и.н.

А.В.Поляков



*Приложение 9*

**Сведения об экспертах**

## Сведения об экспертах:

<b>Фамилия, имя, отчество</b>	<b>Лазаретов Игорь Павлович</b>
<b>Образование</b>	высшее
<b>Специальность</b>	история
<b>Ученая степень (звание)</b>	кандидат исторических наук
<b>Стаж работы</b>	35 лет
<b>Место работы и должность</b>	ст.н.с. ИИМК РАН
<b>Реквизиты аттестации</b>	<p>Государственный эксперт по проведению историко-культурной экспертизы (приказ Министерства культуры Российской Федерации № 1537 от 17.09.2021 г. «Об утверждении статуса аттестованного эксперта по проведению государственной историко-культурной экспертизы» (п. 13))</p> <p>Объекты экспертизы:</p> <ul style="list-style-type: none"> <li>- выявленные объекты культурного наследия в целях обоснования целесообразности включения данных объектов в реестр;</li> <li>- документы, обосновывающие включение объектов культурного наследия в реестр;</li> <li>- документы, обосновывающие исключение объектов культурного наследия из реестра;</li> <li>- земли, подлежащие воздействию земляных, строительных, мелиоративных, хозяйственных работ, предусмотренных статьей 25 Лесного кодекса Российской Федерации работ по использованию лесов (за исключением работ, указанных в пунктах 3, 4 и 7 части 1 статьи 25 Лесного кодекса Российской Федерации) и иных работ, в случае, если орган охраны объектов культурного наследия не имеет данных об отсутствии на указанных землях объектов культурного наследия, включенных в реестр, выявленных объектов культурного наследия либо объектов, обладающих признаками объекта культурного наследия;</li> <li>- документация, за исключением научных отчетов о выполненных археологических полевых работах, содержащая результаты исследований, в соответствии с которыми определяется наличие или отсутствие объектов, обладающих признаками объекта культурного наследия, на земельных участках, подлежащих воздействию земляных, строительных, мелиоративных, хозяйственных работ, работ по использованию лесов и иных работ;</li> </ul>

	<ul style="list-style-type: none"> <li>- документация или разделы документации, обосновывающие меры по обеспечению сохранности объекта культурного наследия, включенного в реестр, выявленного объекта культурного наследия либо объекта, обладающего признаками объекта культурного наследия, при проведении земляных, мелиоративных, хозяйственных работ, указанных в настоящей статье работ по использованию лесов и иных работ в границах территории объекта культурного наследия либо на земельном участке, непосредственно связанном с земельным участком в границах территории объекта культурного наследия</li> </ul>
<b>Фамилия, имя, отчество</b>	<b>Поляков Андрей Владимирович</b>
<b>Образование</b>	высшее
<b>Специальность</b>	история
<b>Ученая степень (звание)</b>	доктор исторических наук
<b>Стаж работы</b>	21 год
<b>Место работы и должность</b>	ст.н.с. ИИМК РАН, и.о. директора ИИМК РАН
<b>Реквизиты аттестации</b>	<p>Государственный эксперт по проведению историко-культурной экспертизы (приказ Министерства культуры Российской Федерации № 1668 от 11.10.2021 г. «Об утверждении статуса аттестованного эксперта по проведению государственной историко-культурной экспертизы» (п. 23))</p> <p>Объекты экспертизы:</p> <ul style="list-style-type: none"> <li>- выявленные объекты культурного наследия в целях обоснования целесообразности включения данных объектов в реестр;</li> <li>- документы, обосновывающие включение объектов культурного наследия в реестр;</li> <li>- документы, обосновывающие исключение объектов культурного наследия из реестра;</li> <li>- земли, подлежащие воздействию земляных, строительных, мелиоративных, хозяйственных работ, предусмотренных статьей 25 Лесного кодекса Российской Федерации работ по использованию лесов (за исключением работ, указанных в пунктах 3, 4 и 7 части 1 статьи 25 Лесного кодекса Российской Федерации) и иных работ, в случае, если указанные земли расположены в границах территорий, утвержденных в</li> </ul>

	<p>соответствии с пунктом 34.2 пункта 1 статьи 9 Федерального закона;</p> <ul style="list-style-type: none"> <li>- документация или разделы документации, обосновывающие меры по обеспечению сохранности объекта культурного наследия, включенного в реестр, выявленного объекта культурного наследия либо объекта, обладающего признаками объекта культурного наследия, при проведении земляных, мелиоративных, хозяйственных работ, указанных в настоящей статье работ, указанных в статье 30 Федерального закона работ по использованию лесов и иных работ в границах территории объекта культурного наследия либо на земельном участке, непосредственно связанном с земельным участком в границах территории объекта культурного наследия;</li> <li>- документация, за исключением научных отчетов о выполненных археологических полевых работах, содержащая результаты исследований, в соответствии с которыми определяется наличие или отсутствие объектов, обладающих признаками объекта культурного наследия, на земельных участках, подлежащих воздействию земляных, строительных, мелиоративных, хозяйственных работ, указанных в статье 30 Федерального закона работ по использованию лесов и иных работ;</li> </ul>
<b>Фамилия, имя, отчество</b>	<b>Садыков Тимур Рашитович</b>
<b>Образование</b>	высшее
<b>Специальность</b>	история
<b>Ученая степень (звание)</b>	-
<b>Стаж работы</b>	11 лет
<b>Место работы и должность</b>	и.о. м.н.с. ИИМК РАН
<b>Реквизиты аттестации</b>	<p>Государственный эксперт по проведению историко-культурной экспертизы (приказ Министерства культуры Российской Федерации № 235 от 01.03.2022 г. «Об утверждении статуса аттестованного эксперта по проведению государственной историко-культурной экспертизы» (п. 25))</p> <p>Объекты экспертизы:</p>

	<ul style="list-style-type: none"> <li>- выявленные объекты культурного наследия в целях обоснования целесообразности включения данных объектов в реестр;</li> <li>- документы, обосновывающие включение объектов культурного наследия в реестр;</li> </ul>
<b>Фамилия, имя, отчество</b>	<b>Соловьев Сергей Львович</b>
<b>Образование</b>	высшее
<b>Специальность</b>	история
<b>Ученая степень (звание)</b>	кандидат исторических наук
<b>Стаж работы</b>	44 года
<b>Место работы и должность</b>	и.о. ст.н.с. ИИМК РАН
<b>Реквизиты аттестации</b>	<p>Государственный эксперт по проведению историко-культурной экспертизы (приказ Министерства культуры Российской Федерации № 235 от 01.03.2022 г. «Об утверждении статуса аттестованного эксперта по проведению государственной историко-культурной экспертизы» (п. 2б))</p> <p>Объекты экспертизы:</p> <ul style="list-style-type: none"> <li>- выявленные объекты культурного наследия в целях обоснования целесообразности включения данных объектов в реестр;</li> <li>- документы, обосновывающие включение объектов культурного наследия в реестр;</li> <li>- документы, обосновывающие исключение объектов культурного наследия из реестра;</li> <li>- земли, подлежащие воздействию земляных, строительных, мелиоративных, хозяйственных работ, предусмотренных статьей 25 Лесного кодекса Российской Федерации работ по использованию лесов (за исключением работ, указанных в пунктах 3, 4 и 7 части 1 статьи 25 Лесного кодекса Российской Федерации) и иных работ, в случае, если указанные земли расположены в границах территорий, утвержденных в соответствии с пунктом 34.2 пункта 1 статьи 9 Федерального закона;</li> <li>- документация или разделы документации, обосновывающие меры по обеспечению сохранности объекта культурного наследия, включенного в реестр, выявленного объекта культурного наследия либо объекта, обладающего</li> </ul>



	<p>признаками объекта культурного наследия, при проведении земляных, мелиоративных, хозяйственных работ, указанных в настоящей статье работ, указанных в статье 30 Федерального закона работ по использованию лесов и иных работ в границах территории объекта культурного наследия либо на земельном участке, непосредственно связанном с земельным участком в границах территории объекта культурного наследия;</p> <ul style="list-style-type: none"> <li>- документация, за исключением научных отчетов о выполненных археологических полевых работах, содержащая результаты исследований, в соответствии с которыми определяется наличие или отсутствие объектов, обладающих признаками объекта культурного наследия, на земельных участках, подлежащих воздействию земляных, строительных, мелиоративных, хозяйственных работ, указанных в статье 30 Федерального закона работ по использованию лесов и иных работ</li> </ul>
<b>Фамилия, имя, отчество</b>	<b>Субботин Андрей Викторович</b>
<b>Образование</b>	высшее
<b>Специальность</b>	история
<b>Ученая степень (звание)</b>	кандидат исторических наук
<b>Стаж работы</b>	46 лет
<b>Место работы и должность</b>	ст.н.с. ИИМК РАН
<b>Реквизиты аттестации</b>	<p>Государственный эксперт по проведению историко-культурной экспертизы (приказ Министерства культуры Российской Федерации № 1668 от 11.10.2021 г. «Об утверждении статуса аттестованного эксперта по проведению государственной историко-культурной экспертизы» (п. 26))</p> <p>Объекты экспертизы:</p> <ul style="list-style-type: none"> <li>- выявленные объекты культурного наследия в целях обоснования целесообразности включения данных объектов в реестр;</li> <li>- документы, обосновывающие включение объектов культурного наследия в реестр;</li> <li>- документы, обосновывающие исключение объектов культурного наследия из реестра;</li> <li>- земли, подлежащие воздействию земляных, строительных, мелиоративных, хозяйственных</li> </ul>

	<p>работ, предусмотренных статьей 25 Лесного кодекса Российской Федерации работ по использованию лесов (за исключением работ, указанных в пунктах 3, 4 и 7 части 1 статьи 25 Лесного кодекса Российской Федерации) и иных работ, в случае, если указанные земли расположены в границах территорий, утвержденных в соответствии с пунктом 34.2 пункта 1 статьи 9 Федерального закона;</p> <ul style="list-style-type: none"> <li>- документация или разделы документации, обосновывающие меры по обеспечению сохранности объекта культурного наследия, включенного в реестр, выявленного объекта культурного наследия либо объекта, обладающего признаками объекта культурного наследия, при проведении земляных, мелиоративных, хозяйственных работ, указанных в настоящей статье работ, указанных в статье 30 Федерального закона работ по использованию лесов и иных работ в границах территории объекта культурного наследия либо на земельном участке, непосредственно связанном с земельным участком в границах территории объекта культурного наследия;</li> <li>- документация, за исключением научных отчетов о выполненных археологических полевых работах, содержащая результаты исследований, в соответствии с которыми определяется наличие или отсутствие объектов, обладающих признаками объекта культурного наследия, на земельных участках, подлежащих воздействию земляных, строительных, мелиоративных, хозяйственных работ, указанных в статье 30 Федерального закона работ по использованию лесов и иных работ</li> </ul>
<b>Фамилия, имя, отчество</b>	<b>Тарасов Алексей Юрьевич</b>
<b>Образование</b>	высшее
<b>Специальность</b>	история, археология
<b>Ученая степень (звание)</b>	кандидат исторических наук
<b>Стаж работы</b>	20 лет
<b>Место работы и должность</b>	н.с. ИИМК РАН
<b>Реквизиты аттестации</b>	Государственный эксперт по проведению историко-культурной экспертизы (приказ Министерства культуры Российской Федерации

№ 997 от 17.07.2019 г. «Об утверждении статуса аттестованного эксперта по проведению государственной историко-культурной экспертизы» (п. 29))

Объекты экспертизы:

- выявленные объекты культурного наследия в целях обоснования целесообразности включения данных объектов в реестр;
- земли, подлежащие воздействию земляных, строительных, мелиоративных, хозяйственных работ, предусмотренных статьей 25 Лесного кодекса Российской Федерации работ по использованию лесов (за исключением работ, указанных в пунктах 3, 4 и 7 части 1 статьи 25 Лесного кодекса Российской Федерации) и иных работ, в случае, если указанные земли расположены в границах территорий, утверждённых в соответствии с пунктом 34.2 статьи 9 Федерального закона № 73-ФЗ;
- документы, обосновывающие включение объектов культурного наследия в реестр;
- документы, обосновывающие исключение объектов культурного наследия из реестра;
- документация, за исключением научных отчетов о выполненных археологических полевых работах, содержащая результаты исследований, в соответствии с которыми определяется наличие или отсутствие объектов, обладающих признаками объекта культурного наследия, на земельных участках, подлежащих воздействию земляных, строительных, мелиоративных, хозяйственных работ, указанных в статье 30 Федерального закона № 73-ФЗ работ по использованию лесов и иных работ;
- документация или разделы документации, обосновывающие меры по обеспечению сохранности объекта культурного наследия, включенного в реестр, выявленного объекта культурного наследия либо объекта, обладающего признаками объекта культурного наследия, при проведении земляных, мелиоративных, хозяйственных работ, указанных в настоящей статье работ по использованию лесов и иных работ в границах территории объекта культурного наследия либо на земельном участке, непосредственно связанном с земельным участком в границах территории объекта культурного наследия.

*Приложение 10*

**Выдержки из приказа № 997 от 17.07.2019 г.  
«Об утверждении статуса аттестованного эксперта по  
проведению государственной историко-культурной  
экспертизы»**



МИНИСТЕРСТВО КУЛЬТУРЫ  
РОССИЙСКОЙ ФЕДЕРАЦИИ

## ПРИКАЗ

17 июня 2019

Москва

№ 997

### Об аттестации экспертов по проведению государственной историко-культурной экспертизы

В соответствии с Федеральным законом от 25 июня 2002 г. № 73-ФЗ «Об объектах культурного наследия (памятниках истории и культуры) народов Российской Федерации», с пунктом 9 Положения о государственной историко-культурной экспертизе, утвержденного постановлением Правительства Российской Федерации от 15 июля 2009 г. № 569, Положением о порядке аттестации экспертов по проведению государственной историко-культурной экспертизы, утвержденным приказом Минкультуры России от 26 августа 2010 г. № 563 (в редакции приказа Минкультуры России от 17 октября 2011 г. № 1003), руководствуясь Положением об аттестационной комиссии Минкультуры России, утвержденным приказом Минкультуры России от 29 декабря 2011 г. № 1276, протоколом заседания аттестационной комиссии Минкультуры России от 25 июня 2019 г., п р и к а з ы в а ю:

1. Аттестовать экспертов по проведению государственной историко-культурной экспертизы согласно приложению к настоящему приказу.

---

2. Департаменту государственной охраны культурного наследия (Р.А.Рыбало) обеспечить размещение информации об аттестованных экспертах на официальном сайте Минкультуры России в сети Интернет.

3. Контроль за исполнением настоящего приказа оставляю за собой.

Заместитель Министра



С.Г.Обрывалин

## Приложение

Утверждено приказом  
Министерства культуры  
Российской Федерации

от «11» июля 2019 г. № 997

Аттестованные эксперты по проведению  
государственной историко-культурной экспертизы

№ п/п	Фамилия, имя, отчество соискателя	Объекты экспертизы
1.	Авксентьева Ольга Николаевна	<ul style="list-style-type: none"> <li>- выявленные объекты культурного наследия в целях обоснования целесообразности включения данных объектов в реестр;</li> <li>- документы, обосновывающие включение объектов культурного наследия в реестр;</li> <li>- документы, обосновывающие изменение категории историко-культурного значения объекта культурного наследия;</li> <li>- проекты зон охраны объекта культурного наследия;</li> <li>- проектная документация на проведение работ по сохранению объектов культурного наследия;</li> <li>- документация или разделы документации, обосновывающие меры по обеспечению сохранности объекта культурного наследия, включенного в реестр, выявленного объекта культурного наследия либо объекта, обладающего признаками объекта культурного наследия, при проведении земляных, мелиоративных, хозяйственных работ, указанных в статье 30 Федерального закона от 25.06.2002 № 73-ФЗ «Об объектах культурного наследия (памятниках истории и культуры) народов Российской Федерации» (далее – Федеральный закон № 73-ФЗ) работ по использованию лесов и иных работ в границах территории объекта культурного наследия либо на земельном участке,</li> </ul>

		земельным участком в границах территории объекта культурного наследия.
28.	Старцева Татьяна Сергеевна	<ul style="list-style-type: none"> <li>- выявленные объекты культурного наследия в целях обоснования целесообразности включения данных объектов в реестр;</li> <li>- документы, обосновывающие включение объектов культурного наследия в реестр;</li> <li>- документы, обосновывающие исключение объектов культурного наследия из реестра;</li> <li>- документы, обосновывающие изменение категории историко-культурного значения объекта культурного наследия;</li> <li>- документы, обосновывающие отнесение объекта культурного наследия к историко-культурным заповедникам, особо ценным объектам культурного наследия народов Российской Федерации либо объектам всемирного культурного и природного наследия;</li> <li>- проектная документация на проведение работ по сохранению объектов культурного наследия;</li> <li>- документация или разделы документации, обосновывающие меры по обеспечению сохранности объекта культурного наследия, включенного в реестр, выявленного объекта культурного наследия либо объекта, обладающего признаками объекта культурного наследия, при проведении земляных, мелиоративных, хозяйственных работ, указанных в статье 30 Федерального закона № 73-ФЗ работ по использованию лесов и иных работ в границах территории объекта культурного наследия либо на земельном участке, непосредственно связанном с земельным участком в границах территории объекта культурного наследия.</li> </ul>
29.	Тарасов Алексей Юрьевич	<ul style="list-style-type: none"> <li>- выявленные объекты культурного наследия в целях обоснования целесообразности включения данных объектов в реестр;</li> <li>- земли, подлежащие воздействию земляных, строительных, мелиоративных, хозяйственных работ, предусмотренных статьей 25 Лесного кодекса Российской Федерации работ по использованию лесов (за исключением работ, указанных в пунктах 3, 4 и 7 части 1 статьи 25 Лесного кодекса Российской Федерации) и иных</li> </ul>



		<p>работ, в случае, если указанные земли расположены в границах территорий, утвержденных в соответствии с пунктом 34.2 пункта 1 статьи 9 Федерального закона № 73-ФЗ;</p> <ul style="list-style-type: none"> <li>- документы, обосновывающие включение объектов культурного наследия в реестр;</li> <li>- документы, обосновывающие исключение объектов культурного наследия из реестра;</li> <li>- документация, за исключением научных отчетов о выполненных археологических полевых работах, содержащая результаты исследований, в соответствии с которыми определяется наличие или отсутствие объектов, обладающих признаками объекта культурного наследия, на земельных участках, подлежащих воздействию земляных, строительных, мелиоративных, хозяйственных работ, указанных в статье 30 Федерального закона № 73-ФЗ работ по использованию лесов и иных работ;</li> <li>- документация или разделы документации, обосновывающие меры по обеспечению сохранности объекта культурного наследия, включенного в реестр, выявленного объекта культурного наследия либо объекта, обладающего признаками объекта культурного наследия, при проведении земляных, мелиоративных, хозяйственных работ, указанных в статье 30 Федерального закона № 73-ФЗ работ по использованию лесов и иных работ в границах территории объекта культурного наследия либо на земельном участке, непосредственно связанном с земельным участком в границах территории объекта культурного наследия.</li> </ul>
30.	Титова Светлана Валентиновна	<ul style="list-style-type: none"> <li>- документы, обосновывающие изменение категории историко-культурного значения объекта культурного наследия.</li> </ul>
31.	Тихонов Виктор Евгеньевич	<ul style="list-style-type: none"> <li>- выявленные объекты культурного наследия в целях обоснования целесообразности включения данных объектов в реестр;</li> <li>- документы, обосновывающие включение объектов культурного наследия в реестр;</li> <li>- документы, обосновывающие исключение объектов культурного наследия из реестра;</li> </ul>

		<p>признаками объекта культурного наследия, при проведении земляных, мелиоративных, хозяйственных работ, указанных в статье 30 Федерального закона № 73-ФЗ работ по использованию лесов и иных работ в границах территории объекта культурного наследия либо на земельном участке, непосредственно связанном с земельным участком в границах территории объекта культурного наследия.</p>
37.	Яндовский Виктор Эдуардович	<ul style="list-style-type: none"> <li>- выявленные объекты культурного наследия в целях обоснования целесообразности включения данных объектов в реестр;</li> <li>- документы, обосновывающие включение объектов культурного наследия в реестр;</li> <li>- документы, обосновывающие изменение категории историко-культурного значения объекта культурного наследия;</li> <li>- документы, обосновывающие отнесение объекта культурного наследия к историко-культурным заповедникам, особо ценным объектам культурного наследия народов Российской Федерации либо объектам всемирного культурного и природного наследия;</li> <li>- проекты зон охраны объекта культурного наследия;</li> <li>- проектная документация на проведение работ по сохранению объектов культурного наследия.</li> <li>- документация, обосновывающая границы защитной зоны объекта культурного наследия.</li> </ul>
38.	Яровой Илья Юрьевич	<ul style="list-style-type: none"> <li>- выявленные объекты культурного наследия в целях обоснования целесообразности включения данных объектов в реестр;</li> <li>- документы, обосновывающие включение объектов культурного наследия в реестр;</li> <li>- документы, обосновывающие исключение объектов культурного наследия из реестра;</li> <li>- документы, обосновывающие изменение категории историко-культурного значения объекта культурного наследия;</li> <li>- документы, обосновывающие отнесение объекта культурного наследия к историко-культурным заповедникам, особо ценным объектам культурного наследия народов Российской Федерации</li> </ul>

		<p>Федерации либо объектам всемирного культурного и природного наследия;</p> <ul style="list-style-type: none"><li>- документация, за исключением научных отчетов о выполненных археологических полевых работах, содержащая результаты исследований, в соответствии с которыми определяется наличие или отсутствие объектов, обладающих признаками объекта культурного наследия, на земельных участках, подлежащих воздействию земляных, строительных, мелиоративных, хозяйственных работ, указанных в статье 30 Федерального закона № 73-ФЗ работ по использованию лесов и иных работ;</li><li>- документация или разделы документации, обосновывающие меры по обеспечению сохранности объекта культурного наследия, включенного в реестр, выявленного объекта культурного наследия либо объекта, обладающего признаками объекта культурного наследия, при проведении земляных, мелиоративных, хозяйственных работ, указанных в статье 30 Федерального закона № 73-ФЗ работ по использованию лесов и иных работ в границах территории объекта культурного наследия либо на земельном участке, непосредственно связанном с земельным участком в границах территории объекта культурного наследия.</li></ul>
--	--	---

*Приложение 11*

**Выдержки из приказа № 1537 от 17.09.2021 г г.  
«Об утверждении статуса аттестованного эксперта по  
проведению государственной историко-культурной  
экспертизы»**



**МИНИСТЕРСТВО КУЛЬТУРЫ  
РОССИЙСКОЙ ФЕДЕРАЦИИ**

**ПРИКАЗ**

от 17 сентября 2021 г.

Москва

№ 1537

**Об аттестации экспертов по проведению государственной  
историко-культурной экспертизы**

В соответствии с Федеральным законом от 25 июня 2002 г. № 73-ФЗ «Об объектах культурного наследия (памятниках истории и культуры) народов Российской Федерации», пунктом 9 Положения о государственной историко-культурной экспертизе, утвержденного постановлением Правительства Российской Федерации от 15 июля 2009 г. № 569, Положением о порядке аттестации экспертов по проведению государственной историко-культурной экспертизы, утвержденным приказом Минкультуры России от 26 августа 2010 г. № 563 (в редакции приказа Минкультуры России от 17 октября 2011 г. № 1003), руководствуясь Положением об аттестационной комиссии Минкультуры России, утвержденным приказом Минкультуры России от 29 декабря 2011 г. № 1276, протоколом заседания аттестационной комиссии Министерства культуры Российской Федерации по аттестации экспертов по проведению государственной историко-культурной экспертизы от 03 сентября 2021 г., п р и к а з ы в а ю:

1. Аттестовать экспертов по проведению государственной историко-культурной экспертизы согласно приложению к настоящему приказу.

2. Департаменту государственной охраны культурного наследия (Р.А.Рыбало) обеспечить размещение информации об аттестованных экспертах на официальном сайте Минкультуры России в сети Интернет.

3. Контроль за исполнением настоящего приказа оставляю за собой.

Первый заместитель Министра



С.Г.Обрывалин

Приложение  
к приказу Министерства культуры  
Российской Федерации  
от «12» сентября 2021 г.  
№ 1533

**Аттестованные эксперты по проведению  
государственной историко-культурной экспертизы**

№ п/ п	Фамилия, имя, отчество соискателя	Решение о присвоении статуса аттестованного эксперта:
1.	Аврутов Юрий Иосифович	<ul style="list-style-type: none"> <li>- выявленные объекты культурного наследия в целях обоснования целесообразности включения данных объектов в реестр;</li> <li>- документы, обосновывающие включение объектов культурного наследия в реестр;</li> <li>- документы, обосновывающие исключение объектов культурного наследия из реестра;</li> <li>- документы, обосновывающие изменение категории историко-культурного значения объекта культурного наследия;</li> <li>- документы, обосновывающие отнесение объекта культурного наследия к историко-культурным заповедникам, особо ценным объектам культурного наследия народов Российской Федерации либо объектам всемирного культурного и природного наследия;</li> <li>- проектная документация на проведение работ по сохранению объектов культурного наследия;</li> <li>- документация или разделы документации, обосновывающие меры по обеспечению сохранности объекта культурного наследия, включенного в реестр, выявленного объекта культурного наследия либо объекта, обладающего признаками объекта культурного наследия, при проведении земляных, мелиоративных, хозяйственных работ, указанных в статье 30 Федерального закона работ по использованию лесов и иных работ в границах территории объекта культурного наследия либо на земельном участке, непосредственно связанном с земельным участком в границах территории объекта культурного наследия;</li> </ul>

		<ul style="list-style-type: none"> <li>- проектная документация на проведение работ по сохранению объектов культурного наследия;</li> <li>- документация или разделы документации, обосновывающие меры по обеспечению сохранности объекта культурного наследия, включенного в реестр, выявленного объекта культурного наследия либо объекта, обладающего признаками объекта культурного наследия, при проведении земляных, мелиоративных, хозяйственных работ, указанных в статье 30 Федерального закона работ по использованию лесов и иных работ в границах территории объекта культурного наследия либо на земельном участке, непосредственно связанном с земельным участком в границах территории объекта культурного наследия.</li> </ul>
13.	Лазаретов Игорь Павлович	<ul style="list-style-type: none"> <li>- выявленные объекты культурного наследия в целях обоснования целесообразности включения данных объектов в реестр;</li> <li>- документы, обосновывающие включение объектов культурного наследия в реестр;</li> <li>- документы, обосновывающие исключение объектов культурного наследия из реестра;</li> <li>- земли, подлежащие воздействию земляных, строительных, мелиоративных, хозяйственных работ, предусмотренных статьей 25 Лесного кодекса Российской Федерации работ по использованию лесов (за исключением работ, указанных в пунктах 3, 4 и 7 части 1 статьи 25 Лесного кодекса Российской Федерации) и иных работ, в случае, если указанные земли расположены в границах территорий, утвержденных в соответствии с пунктом 34.2 пункта 1 статьи 9 Федерального закона;</li> <li>- документация или разделы документации, обосновывающие меры по обеспечению сохранности объекта культурного наследия, включенного в реестр, выявленного объекта культурного наследия либо объекта, обладающего признаками объекта культурного наследия, при проведении земляных, мелиоративных, хозяйственных работ, указанных в статье 30 Федерального закона работ по использованию лесов и иных работ в границах территории объекта культурного наследия либо на земельном участке, непосредственно связанном с земельным участком в границах территории объекта культурного наследия;</li> </ul>



		<ul style="list-style-type: none"> <li>- документация, за исключением научных отчетов о выполненных археологических полевых работах, содержащая результаты исследований, в соответствии с которыми определяется наличие или отсутствие объектов, обладающих признаками объекта культурного наследия, на земельных участках, подлежащих воздействию земляных, строительных, мелиоративных, хозяйственных работ, указанных в статье 30 Федерального закона работ по использованию лесов и иных работ.</li> </ul>
14.	Лапшин Андрей Сергеевич	<ul style="list-style-type: none"> <li>- выявленные объекты культурного наследия в целях обоснования целесообразности включения данных объектов в реестр;</li> <li>- документы, обосновывающие включение объектов культурного наследия в реестр;</li> <li>- земли, подлежащие воздействию земляных, строительных, мелиоративных, хозяйственных работ, предусмотренных статьей 25 Лесного кодекса Российской Федерации работ по использованию лесов (за исключением работ, указанных в пунктах 3, 4 и 7 части 1 статьи 25 Лесного кодекса Российской Федерации) и иных работ, в случае, если указанные земли расположены в границах территорий, утвержденных в соответствии с пунктом 34.2 пункта 1 статьи 9 Федерального закона;</li> <li>- документация, за исключением научных отчетов о выполненных археологических полевых работах, содержащая результаты исследований, в соответствии с которыми определяется наличие или отсутствие объектов, обладающих признаками объекта культурного наследия, на земельных участках, подлежащих воздействию земляных, строительных, мелиоративных, хозяйственных работ, указанных в статье 30 Федерального закона работ по использованию лесов и иных работ.</li> </ul>
15.	Малихова Наталья Геннадьевна	<ul style="list-style-type: none"> <li>- проектная документация на проведение работ по сохранению объектов культурного наследия;</li> <li>- документация или разделы документации, обосновывающие меры по обеспечению сохранности объекта культурного наследия, включенного в реестр, выявленного объекта культурного наследия либо объекта, обладающего признаками объекта культурного наследия, при проведении земляных, мелиоративных, хозяйственных работ, указанных в статье 30 Федерального закона работ по</li> </ul>

*Приложение 12*

**Выдержки из приказа № 1668 от 11.10.2021 г.  
«Об утверждении статуса аттестованного эксперта по  
проведению государственной историко-культурной  
экспертизы»**



**МИНИСТЕРСТВО КУЛЬТУРЫ  
РОССИЙСКОЙ ФЕДЕРАЦИИ**

**ПРИКАЗ**

*от 11 октября 2021 г.*

Москва

№ 1668

**Об аттестации экспертов по проведению государственной  
историко-культурной экспертизы**

В соответствии с Федеральным законом от 25 июня 2002 г. № 73-ФЗ «Об объектах культурного наследия (памятниках истории и культуры) народов Российской Федерации», пунктом 9 Положения о государственной историко-культурной экспертизе, утвержденного постановлением Правительства Российской Федерации от 15 июля 2009 г. № 569, Положением о порядке аттестации экспертов по проведению государственной историко-культурной экспертизы, утвержденным приказом Минкультуры России от 26 августа 2010 г. № 563 (в редакции приказа Минкультуры России от 17 октября 2011 г. № 1003), руководствуясь Положением об аттестационной комиссии Минкультуры России, утвержденным приказом Минкультуры России от 29 декабря 2011 г. № 1276, протоколом заседания аттестационной комиссии Министерства культуры Российской Федерации по аттестации экспертов по проведению государственной историко-культурной экспертизы от 29 сентября 2021 г.,  
п р и к а з ы в а ю:

1. Аттестовать экспертов по проведению государственной историко-культурной экспертизы согласно приложению к настоящему приказу.

2. Департаменту государственной охраны культурного наследия (Р.А.Рыбало) обеспечить размещение информации об аттестованных экспертах на официальном сайте Минкультуры России в сети Интернет.

3. Контроль за исполнением настоящего приказа оставляю за собой.

Первый заместитель Министра



С.Г.Обрывалин

Приложение  
к приказу Министерства культуры  
Российской Федерации  
от « 11 » сентября 2021 г.  
№ 1668

**Аттестованные эксперты по проведению  
государственной историко-культурной экспертизы**

№ п/ п	Фамилия, имя, отчество соискателя	Решение о присвоении статуса аттестованного эксперта:
1.	Абуханов Абдурахман Залимханович	<ul style="list-style-type: none"> <li>- выявленные объекты культурного наследия в целях обоснования целесообразности включения данных объектов в реестр;</li> <li>- документы, обосновывающие включение объектов культурного наследия в реестр;</li> <li>- проектная документация на проведение работ по сохранению объектов культурного наследия;</li> <li>- документация или разделы документации, обосновывающие меры по обеспечению сохранности объекта культурного наследия, включенного в реестр, выявленного объекта культурного наследия либо объекта, обладающего признаками объекта культурного наследия, при проведении земляных, мелиоративных, хозяйственных работ, указанных в статье 30 Федерального закона от 25.06.2002 № 73-ФЗ «Об объектах культурного наследия (памятниках истории и культуры) народов Российской Федерации» (далее – Федеральный закон) работ по использованию лесов и иных работ в границах территории объекта культурного наследия либо на земельном участке, непосредственно связанном с земельным участком в границах территории объекта культурного наследия.</li> </ul>
2.	Аксенов Виктор Викторович	<ul style="list-style-type: none"> <li>- выявленные объекты культурного наследия в целях обоснования целесообразности включения данных объектов в реестр;</li> <li>- документы, обосновывающие включение объектов культурного наследия в реестр;</li> <li>- документы, обосновывающие изменение категории историко-культурного значения объекта культурного наследия;</li> <li>- проектная документация на проведение работ по сохранению объектов культурного наследия;</li> </ul>

		<ul style="list-style-type: none"> <li>- документы, обосновывающие включение объектов культурного наследия в реестр;</li> <li>- документы, обосновывающие изменение категории историко-культурного значения объекта культурного наследия;</li> <li>- документы, обосновывающие отнесение объекта культурного наследия к историко-культурным заповедникам, особо ценным объектам культурного наследия народов Российской Федерации либо объектам всемирного культурного и природного наследия;</li> <li>- проектная документация на проведение работ по сохранению объектов культурного наследия.</li> </ul>
23.	Поляков Андрей Владимирович	<ul style="list-style-type: none"> <li>- выявленные объекты культурного наследия в целях обоснования целесообразности включения данных объектов в реестр;</li> <li>- документы, обосновывающие включение объектов культурного наследия в реестр;</li> <li>- документы, обосновывающие исключение объектов культурного наследия из реестра;</li> <li>- земли, подлежащие воздействию земляных, строительных, мелиоративных, хозяйственных работ, предусмотренных статьей 25 Лесного кодекса Российской Федерации работ по использованию лесов (за исключением работ, указанных в пунктах 3, 4 и 7 части 1 статьи 25 Лесного кодекса Российской Федерации) и иных работ, в случае, если указанные земли расположены в границах территорий, утвержденных в соответствии с пунктом 34.2 пункта 1 статьи 9 Федерального закона;</li> <li>- документация или разделы документации, обосновывающие меры по обеспечению сохранности объекта культурного наследия, включенного в реестр, выявленного объекта культурного наследия либо объекта, обладающего признаками объекта культурного наследия, при проведении земляных, мелиоративных, хозяйственных работ, указанных в статье 30 Федерального закона работ по использованию лесов и иных работ в границах территории объекта культурного наследия либо на земельном участке, непосредственно связанном с земельным участком в границах территории объекта культурного наследия;</li> <li>- документация, за исключением научных отчетов о выполненных археологических полевых работах, содержащая результаты исследований, в соответствии с которыми определяется наличие или отсутствие</li> </ul>

		объектов, обладающих признаками объекта культурного наследия, на земельных участках, подлежащих воздействию земляных, строительных, мелиоративных, хозяйственных работ, указанных в статье 30 Федерального закона работ по использованию лесов и иных работ.
24.	Прямухин Алексей Николаевич	<ul style="list-style-type: none"><li>- выявленные объекты культурного наследия в целях обоснования целесообразности включения данных объектов в реестр;</li><li>- документы, обосновывающие включение объектов культурного наследия в реестр;</li><li>- земли, подлежащие воздействию земляных, строительных, мелиоративных, хозяйственных работ, предусмотренных статьей 25 Лесного кодекса Российской Федерации работ по использованию лесов (за исключением работ, указанных в пунктах 3, 4 и 7 части 1 статьи 25 Лесного кодекса Российской Федерации) и иных работ, в случае, если указанные земли расположены в границах территорий, утвержденных в соответствии с пунктом 34.2 пункта 1 статьи 9 Федерального закона;</li><li>- документация или разделы документации, обосновывающие меры по обеспечению сохранности объекта культурного наследия, включенного в реестр, выявленного объекта культурного наследия либо объекта, обладающего признаками объекта культурного наследия, при проведении земляных, мелиоративных, хозяйственных работ, указанных в статье 30 Федерального закона работ по использованию лесов и иных работ в границах территории объекта культурного наследия либо на земельном участке, непосредственно связанном с земельным участком в границах территории объекта культурного наследия;</li><li>- документация, за исключением научных отчетов о выполненных археологических полевых работах, содержащая результаты исследований, в соответствии с которыми определяется наличие или отсутствие объектов, обладающих признаками объекта культурного наследия, на земельных участках, подлежащих воздействию земляных, строительных, мелиоративных, хозяйственных работ, указанных в статье 30 Федерального закона работ по использованию лесов и иных работ.</li></ul>

25.	Сахновский Виктор Александрович	<ul style="list-style-type: none"><li>- выявленные объекты культурного наследия в целях обоснования целесообразности включения данных объектов в реестр;</li><li>- документы, обосновывающие включение объектов культурного наследия в реестр;</li><li>- проектная документация на проведение работ по сохранению объектов культурного наследия;</li><li>- документация или разделы документации, обосновывающие меры по обеспечению сохранности объекта культурного наследия, включенного в реестр, выявленного объекта культурного наследия либо объекта, обладающего признаками объекта культурного наследия, при проведении земляных, мелиоративных, хозяйственных работ, указанных в статье 30 Федерального закона работ по использованию лесов и иных работ в границах территории объекта культурного наследия либо на земельном участке, непосредственно связанном с земельным участком в границах территории объекта культурного наследия.</li></ul>
26.	Субботин Андрей Викторович	<ul style="list-style-type: none"><li>- выявленные объекты культурного наследия в целях обоснования целесообразности включения данных объектов в реестр;</li><li>- документы, обосновывающие включение объектов культурного наследия в реестр;</li><li>- документы, обосновывающие исключение объектов культурного наследия из реестра;</li><li>- земли, подлежащие воздействию земляных, строительных, мелиоративных, хозяйственных работ, предусмотренных статьей 25 Лесного кодекса Российской Федерации работ по использованию лесов (за исключением работ, указанных в пунктах 3, 4 и 7 части 1 статьи 25 Лесного кодекса Российской Федерации) и иных работ, в случае, если указанные земли расположены в границах территорий, утвержденных в соответствии с пунктом 34.2 пункта 1 статьи 9 Федерального закона;</li><li>- документация или разделы документации, обосновывающие меры по обеспечению сохранности объекта культурного наследия, включенного в реестр, выявленного объекта культурного наследия либо объекта, обладающего признаками объекта культурного наследия, при проведении земляных, мелиоративных, хозяйственных работ, указанных в статье 30 Федерального закона работ по использованию лесов и иных работ в границах территории объекта культурного</li></ul>



		<p>наследия либо на земельном участке, непосредственно связанном с земельным участком в границах территории объекта культурного наследия;</p> <ul style="list-style-type: none"> <li>- документация, за исключением научных отчетов о выполненных археологических полевых работах, содержащая результаты исследований, в соответствии с которыми определяется наличие или отсутствие объектов, обладающих признаками объекта культурного наследия, на земельных участках, подлежащих воздействию земляных, строительных, мелиоративных, хозяйственных работ, указанных в статье 30 Федерального закона работ по использованию лесов и иных работ.</li> </ul>
27.	Сурков Алексей Владимирович	<ul style="list-style-type: none"> <li>- выявленные объекты культурного наследия в целях обоснования целесообразности включения данных объектов в реестр;</li> <li>- документы, обосновывающие включение объектов культурного наследия в реестр;</li> <li>- документация или разделы документации, обосновывающие меры по обеспечению сохранности объекта культурного наследия, включенного в реестр, выявленного объекта культурного наследия либо объекта, обладающего признаками объекта культурного наследия, при проведении земляных, мелиоративных, хозяйственных работ, указанных в статье 30 Федерального закона работ по использованию лесов и иных работ в границах территории объекта культурного наследия либо на земельном участке, непосредственно связанном с земельным участком в границах территории объекта культурного наследия;</li> <li>- документация, за исключением научных отчетов о выполненных археологических полевых работах, содержащая результаты исследований, в соответствии с которыми определяется наличие или отсутствие объектов, обладающих признаками объекта культурного наследия, на земельных участках, подлежащих воздействию земляных, строительных, мелиоративных, хозяйственных работ, указанных в статье 30 Федерального закона работ по использованию лесов и иных работ.</li> </ul>
28.	Тарновский Владимир Викторович	<ul style="list-style-type: none"> <li>- выявленные объекты культурного наследия в целях обоснования целесообразности включения данных объектов в реестр;</li> <li>- документы, обосновывающие включение объектов культурного наследия в реестр;</li> </ul>

*Приложение 13*

**Выдержки из приказа № 235 от 01.03.2022 г.  
«Об утверждении статуса аттестованного эксперта по  
проведению государственной историко-культурной  
экспертизы»**



**МИНИСТЕРСТВО КУЛЬТУРЫ  
РОССИЙСКОЙ ФЕДЕРАЦИИ**

**ПРИКАЗ**

*от 1 марта 2022*

Москва

№ 235

**Об аттестации экспертов по проведению государственной  
историко-культурной экспертизы**

В соответствии с Федеральным законом от 25 июня 2002 г. № 73-ФЗ «Об объектах культурного наследия (памятниках истории и культуры) народов Российской Федерации», пунктом 9 Положения о государственной историко-культурной экспертизе, утвержденного постановлением Правительства Российской Федерации от 15 июля 2009 г. № 569, Положением о порядке аттестации экспертов по проведению государственной историко-культурной экспертизы, утвержденным приказом Минкультуры России от 26 августа 2010 г. № 563 (в редакции приказа Минкультуры России от 17 октября 2011 г. № 1003), руководствуясь Положением об аттестационной комиссии Минкультуры России, утвержденным приказом Минкультуры России от 29 декабря 2011 г. № 1276, протоколом заседания аттестационной комиссии Министерства культуры Российской Федерации по аттестации экспертов по проведению государственной историко-культурной экспертизы от 17 февраля 2022 г.,  
п р и к а з ы в а ю:

1. Аттестовать экспертов по проведению государственной историко-культурной экспертизы согласно приложению к настоящему приказу.

2. Департаменту государственной охраны культурного наследия (Р.А.Рыбало) обеспечить размещение информации об аттестованных экспертах на официальном сайте Минкультуры России в сети Интернет.

3. Контроль за исполнением настоящего приказа оставляю за собой.

Первый заместитель Министра



С.Г.Обрывалин

Приложение  
к приказу Министерства культуры  
Российской Федерации  
от « 1 » мая 2022 г.  
№ 235

Аттестованные эксперты по проведению  
государственной историко-культурной экспертизы

№ п/ п	Фамилия, имя, отчество соискателя	Решение о присвоении статуса аттестованного эксперта:
1.	Мялк Анна Вадимовна	<ul style="list-style-type: none"> <li>- выявленные объекты культурного наследия в целях обоснования целесообразности включения данных объектов в реестр;</li> <li>- документы, обосновывающие включение объектов культурного наследия в реестр;</li> <li>- документы, обосновывающие исключение объектов культурного наследия из реестра;</li> <li>- документы, обосновывающие изменение категории историко-культурного значения объекта культурного наследия;</li> <li>- документы, обосновывающие отнесение объекта культурного наследия к историко-культурным заповедникам, особо ценным объектам культурного наследия народов Российской Федерации либо объектам всемирного культурного и природного наследия;</li> <li>- проектная документация на проведение работ по сохранению объектов культурного наследия;</li> <li>- документация или разделы документации, обосновывающие меры по обеспечению сохранности объекта культурного наследия, включенного в реестр, выявленного объекта культурного наследия либо объекта, обладающего признаками объекта культурного наследия, при проведении земляных, мелиоративных, хозяйственных работ, указанных в статье 30 Федерального закона от 25.06.2002 № 73-ФЗ «Об объектах культурного наследия (памятниках истории и культуры) народов Российской Федерации» (далее – Федеральный закон) работ по использованию лесов и иных работ в границах территории объекта культурного наследия либо на земельном участке, непосредственно</li> </ul>

		связанном с земельным участком в границах территории объекта культурного наследия; - проекты зон охраны объекта культурного наследия; - документация, обосновывающая границы защитной зоны объекта культурного наследия.
24.	Рубель Александр Андреевич	- проекты зон охраны объекта культурного наследия.
25.	Садыков Тимур Рашитович	- выявленные объекты культурного наследия в целях обоснования целесообразности включения данных объектов в реестр; - документы, обосновывающие включение объектов культурного наследия в реестр.
26.	Соловьев Сергей Львович	- выявленные объекты культурного наследия в целях обоснования целесообразности включения данных объектов в реестр; - земли, подлежащие воздействию земляных, строительных, мелиоративных, хозяйственных работ, предусмотренных статьей 25 Лесного кодекса Российской Федерации работ по использованию лесов (за исключением работ, указанных в пунктах 3, 4 и 7 части 1 статьи 25 Лесного кодекса Российской Федерации) и иных работ, в случае, если указанные земли расположены в границах территорий, утвержденных в соответствии с пунктом 34.2 пункта 1 статьи 9 Федерального закона; - документы, обосновывающие включение объектов культурного наследия в реестр; - документы, обосновывающие исключение объектов культурного наследия из реестра; - документация, за исключением научных отчетов о выполненных археологических полевых работах, содержащая результаты исследований, в соответствии с которыми определяется наличие или отсутствие объектов, обладающих признаками объекта культурного наследия, на земельных участках, подлежащих воздействию земляных, строительных, мелиоративных, хозяйственных работ, указанных в статье 30 Федерального закона работ по использованию лесов и иных работ; - документация или разделы документации, обосновывающие меры по обеспечению сохранности объекта культурного наследия, включенного в реестр, выявленного объекта культурного наследия либо

		объекта, обладающего признаками объекта культурного наследия, при проведении земляных, мелиоративных, хозяйственных работ, указанных в статье 30 Федерального закона работ по использованию лесов и иных работ в границах территории объекта культурного наследия либо на земельном участке, непосредственно связанном с земельным участком в границах территории объекта культурного наследия.
27.	Шумилова Ольга Викторовна	- проектная документация на проведение работ по сохранению объектов культурного наследия.
28.	Юдин Александр Иванович	<ul style="list-style-type: none"><li>- выявленные объекты культурного наследия в целях обоснования целесообразности включения данных объектов в реестр;</li><li>- земли, подлежащие воздействию земляных, строительных, мелиоративных, хозяйственных работ, предусмотренных статьей 25 Лесного кодекса Российской Федерации работ по использованию лесов (за исключением работ, указанных в пунктах 3, 4 и 7 части 1 статьи 25 Лесного кодекса Российской Федерации) и иных работ, в случае, если указанные земли расположены в границах территорий, утвержденных в соответствии с пунктом 34.2 пункта 1 статьи 9 Федерального закона;</li><li>- документы, обосновывающие включение объектов культурного наследия в реестр;</li><li>- документы, обосновывающие исключение объектов культурного наследия из реестра;</li><li>- документация, за исключением научных отчетов о выполненных археологических полевых работах, содержащая результаты исследований, в соответствии с которыми определяется наличие или отсутствие объектов, обладающих признаками объекта культурного наследия, на земельных участках, подлежащих воздействию земляных, строительных, мелиоративных, хозяйственных работ, указанных в статье 30 Федерального закона работ по использованию лесов и иных работ;</li><li>- документация или разделы документации, обосновывающие меры по обеспечению сохранности объекта культурного наследия, включенного в реестр, выявленного объекта культурного наследия либо объекта, обладающего признаками объекта культурного наследия, при проведении земляных, мелиоративных, хозяйственных работ, указанных в статье 30</li></ul>

		Федерального закона работ по использованию лесов и иных работ в границах территории объекта культурного наследия либо на земельном участке, непосредственно связанном с земельным участком в границах территории объекта культурного наследия.
--	--	--

---