



ФЕДЕРАЛЬНОЕ ГОСУДАРСТВЕННОЕ БЮДЖЕТНОЕ УЧРЕЖДЕНИЕ НАУКИ
ИНСТИТУТ ИСТОРИИ МАТЕРИАЛЬНОЙ КУЛЬТУРЫ
РОССИЙСКОЙ АКАДЕМИИ НАУК (ИИМК РАН)

Дворцовая наб., 18, лит. А, Санкт-Петербург, 191186
тел. +7 (812) 5715092, факс +7 (812) 5716271, Эл. почта: admin@archeo.ru
ОКПО: 02698499, ОГРН: 1027809188527, ИНН: 7825004658, КПП: 784101001

УТВЕРЖДАЮ

Заместитель директора ИИМК РАН
Соловьева Н.Ф.

«24» ноября 2023 г.

Акт государственной историко-культурной экспертизы земельного участка, подлежащего воздействию земляных, строительных, мелиоративных и (или) хозяйственных работ, предусмотренных статьей 25 Лесного кодекса Российской Федерации работ по использованию лесов (за исключением работ, указанных в пунктах 3, 4 и 7 части 1 статьи 25 Лесного кодекса Российской Федерации) и иных работ в случае, если федеральный орган охраны объектов культурного наследия и орган охраны объектов культурного наследия субъекта Российской Федерации не имеют данных об отсутствии на указанных землях объектов археологического наследия, включенных в реестр, и выявленных объектов археологического наследия (земельного участка по объекту: «Проект планировки территории и проект межевания территории, ограниченной территориальными зонами ТЖ-4, ТСН-1 и ул. Заречной в г. Сертолово Всеволожского муниципального района Ленинградской области»)

Заказчик: ООО «А.М.Цехомского В.В.»

г. Санкт-Петербург
Ленинградская область, Всеволожский район
2023

Акт государственной историко-культурной экспертизы земельного участка, подлежащего воздействию земляных, строительных, мелиоративных и (или) хозяйственных работ, предусмотренных статьей 25 Лесного кодекса Российской Федерации работ по использованию лесов (за исключением работ, указанных в пунктах 3, 4 и 7 части 1 статьи 25 Лесного кодекса Российской Федерации) и иных работ в случае, если федеральный орган охраны объектов культурного наследия и орган охраны объектов культурного наследия субъекта Российской Федерации не имеют данных об отсутствии на указанных землях объектов археологического наследия, включенных в реестр, и выявленных объектов археологического наследия (земельного участка по объекту: «Проект планировки территории и проект межевания территории, ограниченной территориальными зонами ТЖ-4, ТСН-1 и ул. Заречной в г. Сертолово Всеволожского муниципального района Ленинградской области»)

Настоящий акт государственной историко-культурной экспертизы составлен в соответствии с Положением о государственной историко-культурной экспертизе, утвержденным постановлением Правительства Российской Федерации от 15 июля 2009 г. № 569.

Дата начала проведения экспертизы: «17» августа 2023 г.

Дата окончания экспертизы: «24» ноября 2023 г.

Место проведения экспертизы: г. Санкт-Петербург; Ленинградская область, Всеволожский район

Заказчик экспертизы: ООО «А.М.Цехомского В.В.»

Юридический адрес: 199178 г. Санкт-Петербург, 13-я линия В.О., дом 6_8, литера А, пом. 88

Почтовый адрес: 199178 г. Санкт-Петербург, 13-я линия В.О., дом 6_8, литера А, пом. 88 БЦ «Голицын»

ИНН 7801395554

ОГРН 1057813151252

Тел. 8 (812) 386-77-62

Эл. почта: archdesign@yandex.ru

Сведения об экспертной организации:

Полное наименование	Федеральное государственное бюджетное учреждение науки Институт истории материальной культуры Российской академии наук
----------------------------	---

Краткое наименование	ИИМК РАН
Организационно-правовая форма	Федеральное государственное бюджетное учреждение науки
Ведомственная принадлежность	Министерство науки и высшего образования Российской Федерации
Адрес	Российская Федерация, 191186, Санкт-Петербург, Дворцовая наб. 18, лит. А
Реквизиты	ИНН 7825004658 КПП 784101001 ОГРН: 1027809188527 ОКПО: 0269849 ОКВЭД 72.20

На основании пп. б) п.7 Положения о государственной историко-культурной экспертизе, утвержденного постановлением Правительства Российской Федерации от 15 июля 2009 г. № 569 (в редакции от 27.04.2017) ИИМК РАН соответствует требованию в части кадрового состава, как юридическое лицо, привлекаемое в качестве эксперта (см. Приложение 9).

Сведения об эксперте:

Фамилия, имя, отчество	Субботин Андрей Викторович
Образование	высшее
Специальность	история
Ученая степень (звание)	кандидат исторических наук
Стаж работы	47 лет
Место работы и должность	ст.н.с. ИИМК РАН
Реквизиты аттестации	Государственный эксперт по проведению историко-культурной экспертизы (приказ Министерства культуры Российской Федерации № 1668 от 11.10.2021 г. «Об утверждении статуса аттестованного эксперта по проведению государственной историко-культурной экспертизы») (п. 26)) Объекты экспертизы: - выявленные объекты культурного наследия в целях обоснования целесообразности включения данных объектов в реестр; - документы, обосновывающие включение объектов культурного наследия в реестр;

	<ul style="list-style-type: none"> - документы, обосновывающие исключение объектов культурного наследия из реестра; - земли, подлежащие воздействию земляных, строительных, мелиоративных, хозяйственных работ, предусмотренных статьей 25 Лесного кодекса Российской Федерации работ по использованию лесов (за исключением работ, указанных в пунктах 3, 4 и 7 части 1 статьи 25 Лесного кодекса Российской Федерации) и иных работ, в случае, если указанные земли расположены в границах территорий, утвержденных в соответствии с пунктом 34.2 пункта 1 статьи 9 Федерального закона; - документация или разделы документации, обосновывающие меры по обеспечению сохранности объекта культурного наследия, включенного в реестр, выявленного объекта культурного наследия либо объекта, обладающего признаками объекта культурного наследия, при проведении земляных, мелиоративных, хозяйственных работ, указанных в настоящей статье работ, указанных в статье 30 Федерального закона работ по использованию лесов и иных работ в границах территории объекта культурного наследия либо на земельном участке, непосредственно связанном с земельным участком в границах территории объекта культурного наследия; - документация, за исключением научных отчетов о выполненных археологических полевых работах, содержащая результаты исследований, в соответствии с которыми определяется наличие или отсутствие объектов, обладающих признаками объекта культурного наследия, на земельных участках, подлежащих воздействию земляных, строительных, мелиоративных, хозяйственных работ, указанных в статье 30 Федерального закона работ по использованию лесов и иных работ
--	--

В соответствии с законодательством Российской Федерации эксперт несет ответственность за достоверность сведений, изложенных в заключении экспертизы.

Эксперт Субботин А.В.

Отношения к заказчику

Экспертная организация:

- не участвует в разработке проектной документации на строительство, расширение, реконструкцию, техническое перевооружение, консервацию и

ликвидацию, и иное хозяйственное освоение объекта или объектов, в отношении которых проводится экспертиза, или подобной проектной документации;

- не участвует в проектировании или конструировании, изготовлении, поставке, монтаже, ремонте, покупке, владении, эксплуатации или обслуживании технических устройств, применяемых на объекте или других объектах, в отношении которых проводится экспертиза, или подобных конкурентных технических устройств;
- не участвует в проектировании или конструировании, строительстве, ремонте, покупке, владении, эксплуатации или обслуживании зданий и сооружений на объекте или других объектах, в отношении которых проводится экспертиза, или подобных конкурентных зданий и сооружений;
- не имеет с заказчиком отношений общего владения; не имеет с заказчиком конфликта интересов;
- не подлежит непосредственной отчетности тому же вышестоящему управляющему органу, что и заказчик экспертизы;
- не выполняет функции официального представителя заказчика.

Эксперт:

- не имеет родственных связей с заказчиком (его должностными лицами, работниками);
- не состоит в трудовых отношениях с заказчиком;
- не имеет долговых или иных имущественных обязательств перед заказчиком (его должностным лицом или работником), а также заказчик (его должностное лицо или работник) не имеет долговых или иных имущественных обязательств перед экспертом;
- не владеет ценными бумагами, акциями (долями участия, паями в уставных (складочных) капиталах) заказчика;
- не заинтересован в результатах исследований и решений, вытекающих из заключения экспертизы, с целью получения выгоды в виде денег, ценностей, иного имущества, услуг имущественного характера или имущественных прав для себя или третьих лиц.

Основание проведения государственной историко-культурной экспертизы

1. Федеральный закон от 25.06.2002 № 73-ФЗ «Об объектах культурного наследия (памятниках истории и культуры) народов Российской Федерации».

2. Положение о государственной историко-культурной экспертизе, утвержденное Постановлением Правительства РФ от 15.07.2009 № 569 и последующие дополнениями к нему.

3. Договор между ИИМК РАН и Заказчиком № 207/08/2023 от 17 августа 2023 года.

4. Письмо Комитета по сохранению культурного наследия Ленинградской области № ИСХ-6067/2021 от 13.10.2021г.

Цель и объект экспертизы

Цель экспертизы: определение наличия или отсутствия объектов культурного наследия, включенных в реестр, выявленных объектов культурного наследия, либо объектов, обладающих признаками объекта культурного наследия, на земельном участке по объекту: «Проект планировки территории и проект межевания территории, ограниченной территориальными зонами ТЖ-4, ТСН-1 и ул. Заречной в г. Сертолово Всеволожского муниципального района Ленинградской области».

Объект экспертизы: земельный участок по объекту: «Проект планировки территории и проект межевания территории, ограниченной территориальными зонами ТЖ-4, ТСН-1 и ул. Заречной в г. Сертолово Всеволожского муниципального района Ленинградской области».

Перечень документов, представленных Заказчиком

- Копия письма Комитета по сохранению культурного наследия Ленинградской области №ИСХ-6067/2021 от 13.10.2021 г.
- Схема расположения земельного участка на кадастровой карте территории.
- Копия письма ООО «А.М.Цехомского В.В.» № 328 от 24.11.2023 с обоснованием отсутствия градостроительного плана земельного участка.
- Копия Выписки из Единого государственного реестра недвижимости об объекте недвижимости № КУВИ-002/2021-90227595 от 23.07.2021.

Перечень документов и материалов, привлекаемых при проведении экспертизы, а также использованной для нее специальной, технической и справочной литературы

1. Основы законодательства Российской Федерации о культуре, утв. Верховным Советом РФ 9 октября 1992 г. N 3612-1.

2. Федеральный закон РФ от 25 июня 2002 г. №73-ФЗ "Об объектах культурного наследия (памятниках истории и культуры) народов Российской Федерации".
3. Положение о государственной историко-культурной экспертизе, утв. Постановлением Правительства от 15 июля 2009 г. № 569.
4. Правила выдачи, приостановления и прекращения действия разрешений (открытых листов) на проведение работ по выявлению и изучению объектов археологического наследия, включая работы, имеющие целью поиск и изъятие археологических предметов (утв. Постановлением Правительства РФ №1893 от 24 октября 2022 г.).
5. Положение о порядке проведения археологических полевых работ и составления научной отчетной документации, утвержденное постановлением Бюро Отделения историко-филологических наук Российской академии наук №15 от 12 апреля 2023 г.
6. Приказ Министерства культуры Российской Федерации от 1 сентября 2015 г. N 2328 "Об утверждении перечня отдельных сведений об объектах археологического наследия, которые не подлежат опубликованию".
7. Закон Ленинградской области от 25.12.2015 № 140-оз "О государственной охране, сохранении, использовании и популяризации объектов культурного наследия (памятников истории и культуры) народов Российской Федерации, расположенных на территории Ленинградской области".
8. Верещагина И.В. Поселение Хепоярви в южной части Карельского перешейка. // Неолит-энеолит юга и неолит севера Восточной Европы. С.-Петербург. 2003. С. 140-153.
9. Герасимов Д.В., Лисицын С.Н., Тимофеев В.И. Материалы к археологической карте Карельского перешейка (Ленинградская область). Памятники каменного века и периода раннего металла. СПб., 2003
10. Гурина Н.Н. Древняя история Северо-Запада Европейской части СССР. МИА. № 87. 1961.
11. Динцес Л.А. Неолитическая стоянка в Токсове. Л. 1929.
12. Лапшин В.А. Археологическая карта Ленинградской области. Ч.1. Западные районы. Л., 1990.
13. Лапшин В.А. Археологическая карта Ленинградской области. Ч.2. Восточные и северные районы. Л., 1995.
14. Равдоникас В.И. Памятники эпохи возникновения феодализма в Карелии и Юго-Восточном Приладожье // ИГАИМК. Вып. 94. 1934.
15. Равдоникас В.И. Археологические памятники западной части Карело-Финской ССР // КСИИМК. Вып. VII. 1940.
16. Саарнисто М., Сакса А., Таавитсайнен Ю.-П. Древняя Ладога и человек на ее берегах. Ежегодные Российско-Финляндские гуманитарные чтения «Шегрен —

академик Императорской Академии наук. К 200-летию со дня рождения». Санкт-Петербург, 5–7 октября 1993 г. Тезисы докладов. РАН. Санкт-Петербургский научный центр. СПб., 1993. С. 27–29.

17. Сакса А.И. Карельская земля в XII–XIV вв. (по археологическим данным) // Автореферат на соискание ученой степени кандидата исторических наук. Л., 1984. С. 1–20.

18. Сакса А.И. Исследование новых средневековых памятников на Карельском перешейке // Новое в археологии Северо-Запада СССР. Л., 1985. С. 81–84.

Сведения об обстоятельствах, повлиявших на процесс проведения и результаты экспертизы

Обстоятельства, повлиявшие на процесс проведения и результаты экспертизы, отсутствуют.

Сведения о проведенных исследованиях

В процессе государственной историко-культурной экспертизы:

- проведены полевые научно-исследовательские археологические работы (разведки);
- подготовлен отчет о проведении полевых научно-исследовательских археологических работ;
- выполнен анализ действующего законодательства в сфере охраны культурного наследия;
- выполнен анализ документов и материалов, полученных для проведения экспертизы по объекту с формулировкой выводов;
- оформлены результаты государственной историко-культурной экспертизы в виде Акта.

Факты и сведения, выявленные и установленные в результате проведенных исследований

Участок обследования расположен в границах: г. Сертолово Всеволожского муниципального района Ленинградской области, кадастровые кварталы – 47:08:0102005 и 47:08:0102006.

Границы территории обследования:

- с севера – территория территориальной зоны ТСН-1;
- с запада - территория территориальных зон ТП-1, ТД-1;
- с юга - территория территориальной зоны ТД-1;

- с востока - территория территориальной зоны ТТ-1.

Согласно сводному плану сетей, предоставленному заказчиком производства работ, по территории проходят множественные линии подземных инженерных сетей: водоснабжения, водоотведения, теплоснабжения, силовые и слаботочные электрические кабели.

На момент проведения работ строительные и земляные работы на участке не ведутся. Территория полностью доступна для осмотра.

Высотные отметки участка варьируются в пределах от 47,0 м до 52,0 м БС с учетом элементов благоустройства территории.

Водные объекты на территории участка изысканий отсутствуют. Гидрографическая ситуация района производства работ полностью изменена антропогенным воздействием в виде масштабных мелиорационных работ. Естественный поверхностный сток приурочен к Сертоловскому ручью. Сертоловский ручей-приток речки Черная.

С точки зрения почвенно-растительных условий на исследуемой территории преобладают слабо- и среднеподзолистые почвы, болотные и торфяные. Основными процессами почвообразования района работ являются подзолообразование и заболачивание.

По результатам визуального обследования вся территория по характеру освоения может быть разделена на три неравные участка.

1. Территория вдоль улицы Заречная и юго-западнее проезда от улицы Заречной к офису «Газпромгазораспределение Ленинградской области»: занимает более половины всей исследуемой площади. В границах участка расположено четыре жилых многоквартирных дома, магазины, офисные помещения, территория вокруг домов и благоустроена (асфальтированные и грунтовые дорожки и проезды, цветники и газоны, грунт спланирован); на пространстве между домами №№ 4 и 6 по Заречной улице устроена детская спортивная площадка на обширном газоне, по периметру которой расположена стихийная парковка автомобилей.

2. Лесной массив в северной части территории обследования («Квартал 1» на предварительной схеме межевания) – заболоченный участок смешанного леса с густым подлеском; территория заболочена или подтоплена, по территории устроено несколько мелиоративных канав, заполненных (на момент проведения обследования) водой; фиксируются многочисленные кучи бытового мусора; следы активного хозяйственного использования отсутствуют.

3. Территория к северо-востоку от проезда от улицы Заречной к офису «Газпромгазораспределение Ленинградской области» представляет собой не благоустроенный участок, предположительно – поросшие самосевными лиственными деревьями отвалы грунта, складированные после строительства жилых домов и устройства комплекса котельной по адресу: ул. Заречная, дом 8 корпус 2

(комплекс котельной расположен в северо-восточной оконечности проезда, огорожен забором и не входит в территорию обследования).

Историко-культурное научное археологическое обследование (разведки) с целью проведения государственной историко-культурной экспертизы земельного участка по объекту: «Проект планировки территории и проект межевания территории, ограниченной территориальными зонами ТЖ-4, ТСН-1 и ул. Заречной в г. Сертолово Всеволожского муниципального района Ленинградской области», проводилось в сентябре 2023 г. сотрудниками Центра спасательной археологии ИИМК РАН под руководством заместителя директора ИИМК РАН Соловьевой Натальи Федоровны. Работы осуществлялись на основании договора между ИИМК РАН и ООО «А.М.Цехомского В.В.» №207/08/2023 от 17 августа 2023 года и разрешения (Открытого Листа) № 0865-2023 от 3 мая 2023 г., выданного Соловьевой Наталье Федоровне на право производства археологических полевых работ (археологических разведок) на земельном участке в Бокситогорском, Всеволожском, Выборгском, Гатчинском, Кингисеппском, Ломоносовском, Лужском, Приозерском, Тосненском районах Ленинградской области. Срок действия Открытого листа с 3 мая 2023 года по 27 марта 2024 года. Исследования проводились во исполнение требований Федерального закона № 73-ФЗ от 25 июня 2002 «Об объектах культурного наследия (памятниках истории и культуры) народов Российской Федерации».

Границы участка, подлежащего археологическому обследованию, предоставлены ООО «А.М.Цехомского В.В.». Объемы изыскательских работ определялись исходя из площади земельного участка на основании исходных материалов, представленных Заказчиком работ, с учетом существующих методических рекомендаций. При проведении исследований эксперт опирался на предоставленные ООО «А.М.Цехомского В.В.» документы, сведения и картографические материалы, а также открытые данные, предоставляемые федеральными и региональными органами власти, в том числе Публичную кадастровую карту (<http://pkk5.rosreestr.ru>). В документах, представленных Заказчиком для проведения экспертизы, несоответствий не выявлено.

До начала полевых археологических работ ИИМК РАН были выполнены историко-библиографические изыскания и анализ опубликованных данных по территории, расположенной вблизи земельного участка на предмет наличия объектов археологического наследия и археологической изученности территории. Результаты данных исследований представлены в полном научно-техническом отчете (Прил. 3).

Территория Всеволожского района расположена в юго-восточной части Карельского перешейка между городом Санкт-Петербургом и Ладожским озером. В древности территория района располагалась на Великом водном пути «Из варяг в греки» и сухопутном пути между Русью и Скандинавией.

До XVIII века территория современного Всеволожского района входила в Ореховский уезд, Корельской половины Водской пятины, и делилась на Иванской Куиваской, Воздвиженской Корбоселской и Ильинской Телкужской погосты.

С середины XVIII века до 1923 года, территория входила в 3-й и 4-й станы Санкт-Петербургского уезда (западная часть) и 2-й стан Шлиссельбургского уезда (восточная часть), которые в свою очередь делились на Белоостровскую, Вартемякскую, Коркомьякскую, Куйвозовскую, Муринскую, Осинорощенскую, Полюстровскую, Колтушскую, Лемболовскую, Матокскую, Рябовскую и Токсовскую волости.

В 1914 году Санкт-Петербургский уезд был переименован в Петроградский уезд.

Сертолово (фин. Sierattala) – город (с 1998) во Всеволожском районе Ленинградской области. Центр Сертоловского городского поселения. Название Сертолово город «позаимствовал» у деревни, получившей имя от реки Сироталы, текущей в районе Сертолова-2. Деревня Сиротала известна с начала XVI века, впервые упоминается в Писцовой книге Водской пятины 1500 года, как «деревня Сиротала на речке на Сиротале». Топоним прибалтийско-финского происхождения, предположительно происходит от слов *siro* – «изящный» и *talo* – «дом», «усадебя».

Вскоре после Смутного времени, по итогам русско-шведской войны, край в 1617 году по Столбовскому договору отошёл к Швеции. Шведы переселяли сюда финноязычных лютеран савакотов и эвремейсов. Край стал называться Ингерманландией. Первое картографическое упоминание Сертолова – селение Serodataala, на «Карте Ингерманландии: Ивангорода, Яма, Копорья, Нотеборга», в 1676 году. Селение находится примерно в километре от территории обследования.

Пётр I объявил войну Швеции. Северная война закончилась установлением «вечного мира» между Швецией и Россией. Край вновь был возвращён России. На карте Санкт-Петербургской губернии 1727 года населенных пунктов значительно меньше, а вокруг территории обследования их не указано вообще.

Деревня Сертолова на одноимённой реке, упоминается на «карте окружности Санкт-Петербурга» 1810 года и расположена примерно в 300 метрах восточнее участка производства работ. Аналогична ситуация и на карте Ф.Ф. Шуберта 1934 года.

На этнографической карте Санкт-Петербургской губернии П. И. Кёппена 1849 года она обозначена как деревня «Sierattala», расположенная в ареале расселения

эврейсов. В пояснительном тексте к этнографической карте указано количество её жителей на 1848 год: эврейсов – 32 м. п., 44 ж. п., всего 76 человек.

В 1860 году деревня Сертолово насчитывала 13 дворов. В канун реформы 1861 года Сертолово (в некоторых источниках – Сертолово) вместе с другими деревнями принадлежала графине Авдотье Левашовой. В 1885 году деревня Сертолла насчитывала 15 дворов. На карте 1890 года деревня по-прежнему располагается к востоку от территории обследования, участок помечен как заболоченный.

В 1896 году Осинорощинская волость насчитывала 30 населённых пунктов. В XIX – начале XX века деревня административно относилась к Осинорощинской волости 3-го, а затем 2-го стана Санкт-Петербургского уезда Санкт-Петербургской губернии, и считалась опасным местом из-за грабителей на лесных дорогах, в особенности так называемая Сертоловская ложбина.

В 1908 году в деревне проживали 237 человек, 24 из них – это дети школьного возраста (от 8 до 11 лет).

В 1909 году в деревне Сертолово было 19 дворов.

В 1924 году Петроградская губерния стала Ленинградской, а 1 августа 1927 года была создана Ленинградская область, в состав которой вошло Сертолово. Территория обследования, как и ранее, лежит вне границ населенных пунктов. На картах 1920-х годов появляется дорога в створе современной Заречной улицы.

Куйвозовский финский национальный район и Лупполовский финский национальный сельсовет были ликвидированы весной 1939 года.

Современное Сертолово основано в 1936 году, как военный городок в приграничной зоне на месте бывшей ингерманландской деревни, жители которой были депортированы. Цель основания – усиление обороны северо-западной границы СССР.

В 1940 году деревня Сертолово насчитывала 30 дворов.

Во время Великой Отечественной войны на территории деревни Сертолово располагались тылы артиллерийских частей, военные склады, госпитали. Таким образом, несмотря на то что в границах территории обследования не известно исторических поселений, участок находился в зоне хозяйственной деятельности человека как минимум с середины XVII века. Вплоть до XX века территория была заболочена, не застроена и, по всей видимости, не распахивалась.

Участок производства работ находится на юге Всеволожского района Ленинградской области.

По архивным данным и публикациям выявлен ряд памятников археологии в относительной близости от территории обследования:

1. Стоянка Хепоярви.
2. Стоянка Токсово.
3. Местонахождение Кавголово.

4. Стоянка Курголово 1.
5. Местонахождение Лемболово-1.
6. Местонахождение Лемболово-2.
7. Местонахождение Лемболово-3.
8. Местонахождение Васкелово.
9. Селище Морье.
10. Сертолово 1.
11. Сертолово 2.
12. Сертолово 3.
13. Сертолово 4.
14. Сертолово 5.
15. Сертолово 6.

Территориальное соотношение известных памятников археологии относительно исследуемого земельного участка отражено на иллюстрации № 13.

Удаленность известных памятников археологии от территории обследования составляет более 1,5 км.

Первые данные о памятниках археологии Всеволожского района относятся уже к началу второй четверти XX века. В 1926 году Л.А. Динцесом и С.Н. Замятниным была открыта и обследована неолитическая стоянка у поселка Токсово (Динцес, 1929; Гурина 1961, с.434 - 438, 532, № 24). Следующие археологические изыскания в районе относятся к 1930 и 1934 гг., когда на той же стоянке Токсово Н.Н. Тихановой и, затем, Г.П. Сосновским произведен сбор находок, коллекции которых поступили в МАЭ (Гурина, 1961, с.438). Второй этап изучения Всеволожского района начался в 70-х гг. 20 в. В 1978 г. археологическая экспедиция Ленинградского дворца пионеров под руководством А.В.Виноградова провела разведочные работы на неолитических памятниках Карельского перешейка с посещением стоянки Токсово (Виноградов, 1978). В том же году И.В. Верещагина производит раскопки неолитической стоянки Хепоярви у озера Хепоярви (Верещагина, 1978). В 1984 г. Ленинградским неолитическим отрядом ЛОИА АН СССР (сейчас ИИМК РАН) под руководством В.И. Тимофеева на территории района открыты четыре памятника каменного века: местонахождения Лемболовское 1-3 и местонахождение Васкелово, где были собраны кварцевые орудия труда и отщепы (Тимофеев, 1984). В 1987 г. экспедицией ЛОИА под руководством А. И. Саксы на территории района открыт первый памятник средневековья – селище у д. Морье (Сакса, 1987). С 2000-х гг. новостроечные и экспертные работы в районе проводили экспедиции ИИМК РАН, СЗАЭ НИИКСИ СПбГУ (руководитель В.Ю. Соболев) и другие учреждения.

Непосредственно на участке обследования известные археологические объекты отсутствуют. Наиболее близкими являются следующие археологические памятники Всеволожского района:

1. Стоянка Хепоярви.

Памятник расположен в 3 км к востоку от станции Кавголово, в 0,8 км к востоку от северо-восточной окраины п. Токсово, на северном берегу оз. Хепоярви, на узком мысу на высоте 2-5 м над уровнем воды (Лапшин, 1995; Герасимов, Лисицын, Тимофеев, 2003; Верещагина, 2003). Поселение было открыто в 1978 г. учащимися 94-й школы Выборгского р-на г. Ленинграда во время одного из тематических турпоходов под руководством преподавателя В. М. Соколова, руководителя археологического кружка. О находках каменных орудий и керамики было сообщено в отдел палеолита ИИМК РАН (тогда ЛОИА АН СССР) (Верещагина, 2003). В том же году памятник исследован И.В. Верещагиной. На площади раскопа в 124 кв.м. раскрыты 3 очага, сложенные из камней. Культурный слой - гумусированный бурый песок мощностью до 0.4 м, залегающий на большей части площади непосредственно под дерном. Находки – скребки на отщепках, ножевидные пластины, пилки, резцы, остря, наконечник стрелы, тесло, топоры, отщепы, точильные и шлифовальные плитки, изготовленные, в основном, из кварца, а также из кремня, сланца, песчаника, кварцита. Керамика представлена культурой сперрингс, нарвского типа и гребенчато-ямочной. Относится к раннему и развитому неолиту.

В изданной в 1995 г. В.А. Лапшиным «Археологической карте Ленинградской области. Часть 2», памятник учтён как «Хепоярви. Стоянка» (Лапшин, 1995, с. 174, № 1662).

2. Стоянка Токсово.

Памятник открыт в 1926 году сотрудниками ГАИМК Л.А. Динцесом и С.Н. Замятниным. На двух песчаных отмелях южного берега Кавголовоозера, протяженностью 13 метров, ими были собраны материалы неолитического времени. Находки состояли из мелких отщепов и осколков кремня и гранита, куски побывавших в огне валунов (вероятно, очажных) и более 200 фрагментов ямочно-гребенчатой керамики (Динцес, 1929). В 1930 и 1934 гг., Н.Н. Тихановой и, затем, Г.П. Сосновским также произведен поверхностный сбор находок, коллекции которых поступили в МАЭ (Гурина, 1961, с.438). В 1978 г. на стоянке сбор подъемного материала произведен археологической экспедицией Ленинградского дворца пионеров под руководством А.В.Виноградова (Виноградов, 1978). Разведками было установлено, что культурный слой, уходящий в озеро, сильно размывается, находки переотложены. Раскопки на памятнике не производились. Из всей коллекции артефактов стоянки наиболее выразительными являются обломок кремневого наконечника стрелы, кремневый нуклеус, скребки, резцы и 2 куски шлифовальных плит. Стоянка фиксируется по подъемному материалу, собранному в прибрежной полосе шириной около 3 м на расстоянии 0,1 км к западу от ручья, вытекающего из озера и впадающего в р.Охта (Лапшин, 1995, с. 174-175).

В изданной в 1995 г. В.А. Лапшиным «Археологической карте Ленинградской области. Часть 2», памятник учтён как «Токсово. Стоянка» (Лапшин, 1995, с. 174, № 1663).

3. Местонахождение Кавголово.

Памятник расположен на восточном берегу Кавголовского озера на уровне воды. Первые сборы подъемного материала произвел краевед В.М. Соколов в 1960-х гг. (Герасимов, Лисицын, Тимофеев, 2003, с.8). В 1984 г. сотрудником ЛОИА (сейчас ИИМК РАН) В.И. Тимофеевым «на северном» (?) «берегу Кавголовского озера, близ железнодорожной станции, в северной части пляжа, на уровне уреза воды» найдены разрозненные находки кварцевых орудий, в том числе кварцевый скребок на отщепе, «скребок кольского типа», массивный отщеп кварца (Тимофеев, 1984, л. 32) Датируется неолитом-ранним металлом.

4. Стоянка Курголово 1.

Памятник выявлен в 2008 г. С.Н. Лисицыным в рамках археологической экспертизы землеотвода под строительство многофункционального спортивного комплекса «Токсово» между озерами Хепоярви и Курголовское севернее поселка Токсово, проводимой ЗАО «ЭНОТ» (Лисицын, 2008). У парковочной стоянки, был осмотрен склон террасы (высотой 70-75 м над уровнем моря), подрезанный дорогой.

В осыпи склона были найдены фрагменты керамики и кальцинированные кости. Проведенная здесь зачистка показала следующую стратиграфию: под слоем дерна и подзола, мощностью 5-10 см залегает слой интенсивно-красного песка толщиной около 20 см, который подстилается светло-желтым песком. Находки были приурочены к слою красного песка. Распространение этого слоя было прослежено около 100 м по направлению к озеру и на 20-30 м к северу от грунтовой дороги. В сторону озера распространение слоя обрывается на краю срезанной бульдозером парковочной площадки, очевидно, уничтожившей основную площадь древнего поселения. Обнаруженные фрагменты керамики относятся к периоду позднего неолита (2500-1500 лет до н.э.). На вершине холма были заложены рекогносцировочные шурфы. Культурный слой в них не зафиксирован. Памятнику было присвоено название стоянка Курголово-1.

В 2009 г. С.Н. Лисицыным и Д.В. Герасимовым были уточнены границы поселения и площадь археологического вскрытия памятника, составившая 250 кв.м. В том же году ЗАО «ЭНОТ» были разработаны меры по сохранению памятника («ЭНОТ», 2009).

5. Местонахождение Лемболовское-1.

Местонахождение в 0,9 км от деревни Керро, на юго-восточном берегу озера Лемболовское, при впадении реки Ройка, на ее левом берегу, в 0,2 км ниже по течению от автодорожного моста, на поверхности террасы на высоте 2 метров от

уровня воды. В 1984 году были собраны кварцевые отщепы со следами вторичной обработки.

6. Местонахождение Лемболовское-2.

Местонахождение в 0,2 км к юго-западу от местонахождения Лемболовское-1, на склоне террасы озера Лемболовское в 30 метрах от воды, на высоте 2 метров. В 1984 году были собраны кварцевые изделия.

7. Местонахождение Лемболовское-3.

Местонахождение на восточном берегу озера Лемболовское, у края береговой террасы высотой 2 метра над уровнем воды. В 1984 году собраны скребок и отщепы из кварца.

8. Местонахождение Васкелово.

Местонахождение в 0,25 км к юго-востоку от железнодорожной станции Васкелово, в 80 метрах к югу от железнодорожных путей, на северном берегу небольшого озера, на высоте 07-1 м над уровнем воды.

9. Селище Морье.

Селище на левом берегу реки Морье, в 0,3 км от места ее впадения в Ладожское озеро, напротив деревни Морье. В 1987 году собрана средневековая керамика, культурный слой распахан.

10. Сертолово 1.

Углежогная куча. XIV-XIX вв. Углежогная куча Сертолово 1 расположена на юго-западной окраине г. Сертолово, на западном краю хвойного леса в 36 м к юго-востоку от ул. Кленовая, в 27 м к востоку от перекрестка улиц Дмитрия Кожемякина и Центральной, между трассой подземного кабеля и трансформаторной подстанцией. Объект представляет собой округлую в плане, уплощенную насыпь сегментовидной формы, диаметром около 10 м и высотой до 1,1 м. По периметру окружена ровиком шириной до 3,3 м. Насыпь задернована, на ней растет несколько крупных сосен и елей. Углежогная куча расположена на ровном участке хвойного леса, на котором начались строительные работы.

11. Сертолово 2.

Углежогная куча. XIV-XIX вв. Углежогная куча Сертолово 2 выявлена весной 2016 г. сотрудниками ООО «НИЦ Актуальная археология» под руководством Н.В.Новоселова по Открытому Листу №48 от 04.03.2016 г. при обследовании земельного участка с кадастровым номером 47:08:0102002:214 в лесном массиве на юго-восточной окраине г. Сертолово во Всеволожском районе Ленинградской области. В ходе полевых работ в 155 м к юго-востоку от поворота ул. Кленовая г. Сертолово на северо-запад (у д.10 корп.1), на восточной границе обследованного участка, в 180 м к северо-востоку от «углежогной кучи Сертолово 1».

12. Сертолово 3.

Углежогная куча. XIV-XIX в. Углежогная куча Сертолово 3 выявлена весной 2016 г. сотрудниками ООО «НИЦ Актуальная археология» под руководством Н.В. Новоселова по Открытому Листу № 48 от 04.03.2016 г. при обследовании земельного участка с кадастровым номером 47:08:0102002:214 в лесном массиве на юго-восточной окраине г. Сертолово во Всеволожском районе Ленинградской области. В ходе полевых работ в 200 м к юго-востоку от поворота ул. Кленовая г. Сертолово на северо-запад (у д.10 корп.1), за восточной границей обследованного участка, в 34 м к юго-востоку от «углежогной кучи Сертолово 2».

13. Сертолово 4.

Углежогная куча. XIV-XIX вв. Углежогная куча Сертолово 4 выявлена весной 2016 г. сотрудниками ООО «НИЦ Актуальная археология» под руководством Н.В.Новоселова по Открытому Листу №48 от 04.03.2016 г. при обследовании земельного участка с кадастровым номером 47:08:0102002:214 в лесном массиве на юго-восточной окраине г. Сертолово во Всеволожском районе Ленинградской области. В ходе полевых работ в 260 м к юго-востоку от поворота ул. Кленовая г. Сертолово на северо-запад (у д.10 корп.1), в 194 м к юго-западу от крайней южной точки ул. Пограничная, в 55 м к юго-востоку от «углежогной кучи Сертолово 3».

14. Сертолово 5.

Углежогная куча. XIV-XIX в. Углежогная куча Сертолово 5 расположена на юго-западной окраин г. Сертолово, на западном краю хвойного леса в 211 м к востоку от ул. Кленовая, в 330 м к востоку от улицы Центральная, в 65 м к северо-западу от строительства жилищного комплекса «Чистый ручей», в 52 м к северу (ССЗ) от углежогной кучи Сертолово 4.

15. Сертолово 6.

Углежогная куча. XIV-XIX вв. Углежогная куча Сертолово 6 выявлена весной 2016 г. сотрудниками ООО «НИЦ Актуальная археология» под руководством Н.В.Новоселова по Открытому Листу №48 от 04.03.2016 г. при обследовании земельного участка с кадастровым номером 47:08:0102002:214 в лесном массиве на юго-восточной окраине г. Сертолово во Всеволожском районе Ленинградской области. В ходе полевых работ в 82 м к юго-западу от крайней точки ул. Пограничная, в 40 м к северо- востоку от углежогной кучи Сертолово 5.

Таким образом, на основании анализа картографического материала, архивных и литературных источников, были сделаны следующие выводы:

- регион проведения работ осваивался человеком с периода позднего Средневековья;
- непосредственно в границах участка производства работ на основании картографического материала не известно значимых населенных пунктов и хозяйственных объектов;
- территория производства работ была подтоплена (заболочена) вплоть до XX века;

- известные памятники археологии и местонахождения утраченных памятников археологии, которые могут содержать в подземной части сохранившиеся археологические комплексы, находятся на удалении (более 1,5 км) и проектируемым строительством не затрагиваются).

Полевые археологические работы на участке обследования проводились в соответствии с методическими указаниями и требованиями «Положения о порядке проведения археологических полевых работ и составления научной отчетной документации», утвержденного постановлением Бюро Отделения историко-филологических наук Российской академии наук №15 от 12 апреля 2023 г.

Было проведено натурное обследование территории земельного участка по объекту: «Проект планировки территории и проект межевания территории, ограниченной территориальными зонами ТЖ-4, ТСН-1 и ул. Заречной в г. Сертолово Всеволожского муниципального района Ленинградской области», с визуальным осмотром местности с целью поиска памятников археологии, выраженных в рельефе местности.

Натурные полевые исследования проводились в виде осуществления пеших маршрутов и закладки археологических шурфов. Маршруты осуществлялись на всем протяжении пешим порядком. Вся исследуемая площадь была разбита на неравные квадраты со сторонами не более 20 метров и пройдена пешими маршрутами по линии сетки квадратов. Все участки детально фиксировались (фото, описание, привязка к карте). При прохождении маршрутов с целью обнаружения выходов культурного слоя и артефактов осматривались встречающиеся обнажения грунта естественного и антропогенного происхождения. На перспективных для обнаружения памятников археологии участках производилась закладка шурфов, ориентированных по сторонам света, направленных на поиск культурного слоя и древних артефактов. Местоположение шурфов было обусловлено геоморфологическим состоянием местности и степенью освоенности обследуемой территории, и определялись с таким расчетом, чтобы обеспечить полное выявление и определение границ всех объектов археологического наследия, попадающих в пределы обследуемого земельного участка, с учетом существующих методических рекомендаций 1 шурф на 1 га (при площадных обследованиях). Всего в границах обследования для выявления объектов археологического наследия было заложено 7 разведывательных шурфов общей площадью 28 кв. м. Разборка грунта в процессе шурфовки производилась вручную по стратиграфическим слоям с разнородными культурными прослойками и соответствующим им общим планиграфическим горизонтам фиксации. Глубина шурфов включала всю толщу почвенного горизонта, осуществлялась контрольная прокопка верхней части археологически стерильного слоя, подстилающего почвенный горизонт (материка). Проводилась полная фотографическая фиксация

обнаруженных объектов, а также всего процесса шурфовочных работ. Все шурфы по окончании работ были засыпаны, почвенное и дерновое покрытие восстановлено. Для картирования рекогносцировочных шурфов, выявленных объектов и общевидовых фотографий ландшафтной ситуации использованы имеющиеся в распоряжении экспедиции карты масштаба 1:50000 и 1:100000 в формате JPG и TIF, а также топографический план масштаба в формате DWG, предоставленный заказчиком. Привязка шурфа на участках землеотводов к системе мировых координат произведена с помощью портативных приборов глобального позиционирования Garmin GPSMAP CSx 60. Географические координаты (широта, долгота), определенные в зависимости от внешних условий приема с точностью 5-20 м, с помощью встроенных в геоинформационную систему QGIS программных алгоритмов переведены в местную систему координат МСК-47 зона 2 Ленинградская область. Основные этапы работ фиксировались с помощью цифровых фотоаппаратов с разрешением не менее 5 Мрх. Для указания масштаба и ориентации по сторонам света при фотографировании использовался набор телескопических реек длиной 4 м с сантиметровыми делениями, двухцветная стрелка «север».

По результатам визуального обследования территории были выбраны места для закладки археологических шурфов. Шурфы №№ 1-3 были заложены в границах зоны 1 – в пространстве между домами №№ 4 и 6 по улице Заречной, с юго-восточной и юго-западной стороны от футбольной площадки. Шурфы №№ 4-7 выполнены в границах лесного массива в северо-западной оконечности территории обследования.

Шурф 1.

Шурф 1 заложен на открытой зеленой площадке в 62 метрах к северо-западу от юго-западного угла дома № 4 по Заречной улице и в 23 метрах к юго-востоку от юго-восточного угла сети футбольной площадки.

Размеры – 2х2 м, площадь – 4 кв. м.

До начала работ площадь шурфа была задернована. Отметка дневной поверхности центра шурфа до начала работ – 51,1 м БС.

Стратиграфия шурфа (по северной стенке):

1. Дерн – менее 5 см.
2. Темно-серая гумусированная супесь (почвенный слой) – до 10 см.
3. Мешаная материковая супесь (переотложенные материковые отложения с примесью битого кирпича, строительного и бытового мусора) – от 10 до 20 см.
4. Материк – светлая желто-серая супесь – зафиксирован на глубине 30-35 см от уровня дневной поверхности.

В уровне материковой поверхности зафиксированы контуры комплекса, занимающего около 1/3 шурфа и уходящего за его пределы в западном направлении.

Заполнение комплекса – мешаная материковая супесь с плодородным грунтом и современным строительным мусором. После выборки заполнения были зафиксированы контуры ямы глубиной до 50 см в пределах шурфа от материковой поверхности (85 см от уровня дневной поверхности). Заполнение ямы однородное (переотложенные материковые супеси с грунтом и строительным мусором), четкие границы и конструктивные элементы, указывающие на хозяйственное назначение комплекса не зафиксированы. По всей видимости, в данном случае мы имеем дело с перекопом, выполненным при производстве строительных работ по возведению соседних жилых домов или при последующих работах по благоустройству территории или прокладке инженерных сетей.

Общая глубина исследований – 85 см.

В ходе работ в заполнении шурфа археологические артефакты и признаки наличия культурного слоя не зафиксированы.

После окончания работ шурф был рекультивирован до уровня дневной поверхности на момент начала работ.

Шурф 2.

Шурф 2 заложен на открытой зеленой площадке в 34 метрах к западу-северо-западу от шурфа 1 и в 6 метрах к югу от юго-западного угла сети футбольной площадки.

Размеры – 2х2 м, площадь – 4 кв. м.

До начала работ площадь шурфа была задернована. Отметка дневной поверхности центра шурфа до начала работ – 51,2 м БС.

Стратиграфия шурфа (по северной стенке):

1. Дёрн – менее 5 см.
2. Темно-серая гумусированная супесь (почвенный слой) – до 20 см.
3. Материк – светлая желто-серая супесь – зафиксирован на глубине 20 см от уровня дневной поверхности.

В уровне материковой поверхности зафиксированы контуры двух комплексов.

Комплекс 1 занимал северо-западную половину шурфа, уходя за его пределы. Заполнение комплекса – мешаная материковая супесь с плодородным грунтом и современным строительным мусором. После выборки заполнения были зафиксированы контуры ямы с практически отвесными стенками глубиной до 120 см в пределах шурфа от материковой поверхности (140 см от уровня дневной поверхности). Заполнение ямы однородное составляли залегающие с уклоном в северо-западном направлении слои мешаной материковой супеси с темно-серой гумусированной супесью (переотложенный почвенный слой) мощностью до 30 см с большим количеством мелких фрагментов рубероида и иного строительного мусора; переотложенной материковой супеси мощностью до 30 см (в северо-западном углу шурфа); пестрого слоя мешаного грунта с большим количеством фрагментов битого

кирпича, крошки цементного раствора, фрагментов листов кровельного железа и иного строительного мусора. Края ямы и уклон заполняющих ее отложений в сторону дома №6 по Заречной улице позволяют предположить, что в данном случае мы имеем дело с заполнением края строительного котлована здания.

Комплекс 2 представлял собой яму овальной формы длиной до 50 см, расположенной по центру южной стороны и частично уходящей за пределы шурфа в южном направлении. Заполнение ямы – темно-серая гумусированная супесь. Глубина комплекса – 30 см (60 см от уровня дневной поверхности). Каких-либо антропогенных артефактов в заполнении не зафиксировано.

Общая глубина исследований – 140 см.

В ходе работ в заполнении шурфа археологические артефакты и признаки наличия культурного слоя не зафиксированы.

После окончания работ шурф был рекультивирован до уровня дневной поверхности на момент начала работ.

Шурф 3.

Шурф 3 заложен в 18 метрах к северо-северо-востоку от северо-восточного угла дома №6 по Заречной улице на территории газона.

Размеры – 2х2 м, площадь – 4 кв. м.

До начала работ площадь шурфа была задернована. Отметка дневной поверхности центра шурфа до начала работ – 50,15 м БС. Дневная поверхность имела незначительный уклон в восточном направлении.

Стратиграфия шурфа (по северной стенке):

1. Дерн – менее 5 см.
2. Пачка техногенных отложений мешаной гумусированной супеси с линзами переотложенной материковой супеси совокупной мощностью до 120 см.
3. Темно-серая гумусированная супесь – до 10 см.
4. Материк – светлая желто-серая супесь – зафиксирован на глубине 90-140 см от уровня дневной поверхности. Материковая поверхность имела ярко выраженный уклон в северо-восточном направлении.

Значительное количество строительного и бытового мусора, зафиксированного по всей толще заполнения шурфа, позволяет однозначно интерпретировать всю пачку отложений как нивелировочные подсыпки территории техногенным грунтом после проведения строительных работ, по всей видимости, связанных с благоустройством и выравниванием рельефа территории.

Слой темно-серой гумусированной супеси над материковой поверхностью можно предварительно интерпретировать как остатки погребенной почвы – дневной поверхности территории до начала строительства окружающих зданий. Слой не содержит датирующих материалов.

Общая глубина исследований – 150 см.

В ходе работ в заполнении шурфа археологические артефакты и признаки наличия культурного слоя не зафиксированы.

После окончания работ шурф был рекультивирован до уровня дневной поверхности на момент начала работ.

Шурф 4.

Шурф 4 заложен в 121 метре к юго-востоку от самой северной оконечности территории обследования в центре лесного массива.

Размеры – 2х2 м, площадь – 4 кв. м.

До начала работ площадь шурфа была задернована. Отметка дневной поверхности центра шурфа до начала работ – 47,8 м БС.

Стратиграфия шурфа (по северной стенке):

1. Дерн – менее 5 см.
2. Темно-коричневая гумусированная супесь со значительной примесью торфа (почвенный слой) – до 70 см.
3. Материк – серая плотная супесь - зафиксирован на глубине около 70 см от уровня дневной поверхности. Материковые отложения прокопаны на глубину 10-15 см по всей площади шурфа.

Общая глубина исследований – 80 см.

Мощный почвенный слой является типичным для подтопленных и заболоченных участков лесных массивов Карельского перешейка и однозначно свидетельствует о том, что территория хозяйственно не осваивалась.

В ходе работ в заполнении шурфа археологические артефакты и признаки наличия культурного слоя не зафиксированы.

После окончания работ шурф был рекультивирован до уровня дневной поверхности на момент начала работ.

Шурф 5.

Шурф 5 заложен на территории лесного массива в северной части на северной границе территории обследования в 123 метрах по границе участка от крайней северной точки.

Размеры – 2х2 м, площадь – 4 кв. м.

До начала работ площадь шурфа была задернована. Отметка дневной поверхности центра шурфа до начала работ – 48,0 м БС.

Стратиграфия шурфа (по северной стенке):

1. Дерн – менее 5 см.
2. Темно-коричневая гумусированная супесь со значительной примесью торфа (почвенный слой) – до 145 см.
3. Материк – серая плотная супесь - зафиксирован на глубине около 150 см от уровня дневной поверхности.

Общая глубина исследований – 150 см.

Мощный почвенный слой аналогичен зафиксированному в шурфе 4 и является типичным для подтопленных и заболоченных участков лесных массивов Карельского перешейка.

В связи с высокой обводненностью грунта и отсутствием антропогенных артефактов в почвенном слое по всей площади шурфа слой был выбран до отметки - 60 см от уровня дневной поверхности, а до материковой супеси – только на $\frac{1}{4}$ площади – в северо-восточном углу в виде зондажа размером 1х1 метр.

В ходе работ в заполнении шурфа археологические артефакты и признаки наличия культурного слоя не зафиксированы.

После окончания работ шурф был рекультивирован до уровня дневной поверхности на момент начала работ.

Шурф 6.

Шурф 6 заложен на восточном краю лесного массива между двумя мелиоративными канавами, идущими параллельно его восточному краю в 50 метрах к юго-юго-западу от северной границы.

Размеры – 2х2 м, площадь – 4 кв. м.

До начала работ площадь шурфа была задернована. Отметка дневной поверхности центра шурфа до начала работ – 48,5 м БС.

Стратиграфия шурфа (по западной стенке):

1. Дёрн – менее 5 см.
2. Темно-коричневая гумусированная супесь со значительной примесью торфа (почвенный слой) – до 125 см.
3. Материк – серая плотная супесь - зафиксирован на глубине около 130 см от уровня дневной поверхности.

Общая глубина исследований – 130 см.

Мощный почвенный слой аналогичен зафиксированному в шурфах 4 и 5 и является типичным для подтопленных и заболоченных участков лесных массивов Карельского перешейка.

В связи с высокой обводненностью грунта и отсутствием антропогенных артефактов в почвенном слое по всей площади шурфа слой был выбран до отметки - 65 см от уровня дневной поверхности, а до материковой супеси – только на $\frac{1}{4}$ площади – в юго-западном углу в виде зондажа размером 1х1 метр.

В ходе работ в заполнении шурфа археологические артефакты и признаки наличия культурного слоя не зафиксированы.

После окончания работ шурф был рекультивирован до уровня дневной поверхности на момент начала работ.

Шурф 7.

Шурф 7 заложен в пределах лесного массива в 9 метрах к юго-востоку от северной оконечности территории обследования.

Размеры – 2х2 м, площадь – 4 кв. м.

До начала работ площадь шурфа была задернована. Отметка дневной поверхности центра шурфа до начала работ – 47,6 м БС.

Стратиграфия шурфа (по западной стенке):

1. Дерн – менее 5 см.
2. Темно-коричневая гумусированная супесь (почвенный слой) – 10-15 см.
3. Материк – серая плотная супесь – зафиксирован на глубине около 20 см от уровня дневной поверхности. Материковые отложения были прокопаны на глубину до 10 см по всей площади шурфа.

Общая глубина исследований – 30 см.

На участке закладки шурфа мощность почвенного слоя значительно ниже, чем на остальном пространстве лесного массива, что, по всей видимости, связано с характером палеорельефа – пространство между песчаными холмами-дюнами со временем заполнялось естественными отложениями (торфом), что привело к сглаживанию рельефа.

В ходе работ в заполнении шурфа археологические артефакты и признаки наличия культурного слоя не зафиксированы.

После окончания работ шурф был рекультивирован до уровня дневной поверхности на момент начала работ.

В результате проведенного археологического обследования земельного участка по объекту: «Проект планировки территории и проект межевания территории, ограниченной территориальными зонами ТЖ-4, ТСН-1 и ул. Заречной в г. Сертолово Всеволожского муниципального района Ленинградской области» зафиксировано отсутствие остатков наземных древних сооружений, артефактов, имеющих историко-культурную ценность, культурного слоя или иных следов пребывания здесь человека в древности, которые можно было бы отнести к объектам археологического наследия. Результаты проведенных в рамках государственной историко-культурной экспертизы археологических полевых работ отражены в полном научно-техническом отчете (Прил. 3).

Обоснования вывода экспертизы

1. В соответствии с заключением уполномоченного органа охраны объектов культурного наследия (письмо Комитета по сохранению культурного наследия Ленинградской области № ИСХ-6067/2021 от 13.10.2021 г.,) земельный участок по объекту: «Проект планировки территории и проект межевания территории,

ограниченной территориальными зонами ТЖ-4, ТСН-1 и ул. Заречной в г. Сертолово Всеволожского муниципального района Ленинградской области» расположен:

- **вне зон охраны, защитных зон** объектов культурного наследия.

В границах рассматриваемого участка **отсутствуют** объекты культурного наследия, включенные в единый государственный реестр объектов культурного наследия народов Российской Федерации, выявленные объекты культурного наследия.

2. Согласно проведенным историко-архивным исследованиям на территории земельного участка по объекту: «Проект планировки территории и проект межевания территории, ограниченной территориальными зонами ТЖ-4, ТСН-1 и ул. Заречной в г. Сертолово Всеволожского муниципального района Ленинградской области» выявленные объекты археологического наследия **отсутствуют**.

3. В соответствии со статьей 45-1 Федерального закона от 25.06.2002 №73-ФЗ «Об объектах культурного наследия (памятниках истории и культуры) народов Российской Федерации» на территории земельного участка по объекту: «Проект планировки территории и проект межевания территории, ограниченной территориальными зонами ТЖ-4, ТСН-1 и ул. Заречной в г. Сертолово Всеволожского муниципального района Ленинградской области» проведены археологические полевые работы в форме археологической разведки. Работы выполнены в соответствии с методическими указаниями и требованиями «Положения о порядке проведения археологических полевых работ и составления научной отчетной документации», утвержденного постановлением Бюро Отделения историко-филологических наук Российской академии наук №15 от 12 апреля 2023 г. и иных нормативно-правовых актов в сфере охраны объектов культурного наследия и хорошо документированы. Результаты обследования отражены в полном научно-техническом отчете. В ходе проведенных в рамках государственной историко-культурной экспертизы археологических полевых работ объектов археологического наследия **не выявлено**.

4. Представленные материалы исчерпывающие и доказывают археологическую изученность земельного участка по объекту: «Проект планировки территории и проект межевания территории, ограниченной территориальными зонами ТЖ-4, ТСН-1 и ул. Заречной в г. Сертолово Всеволожского муниципального района Ленинградской области».

Вывод экспертизы

Экспертом сделан вывод о возможности (положительное заключение) проведения земляных, строительных, мелиоративных и (или) хозяйственных работ, предусмотренных статьей 25 Лесного кодекса Российской Федерации работ по использованию лесов и иных работ на земельном участке по объекту: «Проект планировки территории и проект межевания территории, ограниченной территориальными зонами ТЖ-4, ТСН-1 и ул. Заречной в г. Сертолово Всеволожского муниципального района Ленинградской области» в связи с отсутствием выявленных объектов археологического наследия на указанном земельном участке, подлежащем воздействию земляных, строительных, мелиоративных и (или) хозяйственных работ, предусмотренных статьей 25 Лесного кодекса Российской Федерации работ по использованию лесов и иных работ.

Перечень приложений к экспертизе:

- Приложение 1* Копия Технического задания к договору № 207/08/2023 от 17 августа 2023 года.
- Приложение 2* Копия письма Комитета по сохранению культурного наследия Ленинградской области № ИСХ-6067/2021 от 13.10.2021 г.
- Приложение 3* Копия Полного научно-технического отчета о выполнении научно-исследовательских археологических работ в виде историко-культурного научного археологического обследования (разведки) с целью проведения государственной историко-культурной экспертизы земельного участка по объекту: «Проект планировки территории и проект межевания территории, ограниченной территориальными зонами ТЖ-4, ТСН-1 и ул. Заречной в г. Сертолово Всеволожского муниципального района Ленинградской области», выполненного Центром спасательной археологии ИИМК РАН.
- Приложение 4* Схема расположения земельного участка на кадастровой карте территории.
- Приложение 5* Копия письма ООО «А.М.Цехомского В.В.» № 328 от 24.11.2023 с обоснованием отсутствия градостроительного плана земельного участка.
- Приложение 6* Копия Выписки из Единого государственного реестра недвижимости об объекте недвижимости № КУВИ-002/2021-90227595 от 23.07.2021.
- Приложение 7* Копия справки № 14102/33 – 125.5-20 от 20.11.2023 г.
- Приложение 8* Копия доверенности № 14102/33-161.5-5 от 09 января 2023 г.

Приложение 9 Сведения об экспертах.

Приложение 10 Выдержки из приказа № 997 от 17.07.2019 г. «Об утверждении статуса аттестованного эксперта по проведению государственной историко-культурной экспертизы».

Приложение 11 Выдержки из приказа № 1537 от 17.09.2021 г. «Об утверждении статуса аттестованного эксперта по проведению государственной историко-культурной экспертизы».

Приложение 12 Выдержки из приказа № 1668 от 11.10.2021 г. «Об утверждении статуса аттестованного эксперта по проведению государственной историко-культурной экспертизы».

Приложение 13 Выдержки из приказа № 235 от 01.03.2022 г. «Об утверждении статуса аттестованного эксперта по проведению государственной историко-культурной экспертизы».

Эксперт Субботин А.В.

Руководитель археологических исследований Соловьева Н.Ф.

«24» ноября 2023 г.

Документ подписан усиленными квалифицированными электронными подписями в соответствии с п. 22 Положения о Государственной историко-культурной экспертизе, утвержденного постановлением Правительства от 15 июля 2009 г. № 569

Приложение 1

**Копия Технического задания к договору № 207/08/2023 от
17 августа 2023 года**

Приложение №1
к Договору № 207/08/2023
от 17 августа 2023 г.

ТЕХНИЧЕСКОЕ ЗАДАНИЕ

на проведение научно-исследовательских работ в виде археологических разведок и подготовку акта государственной историко-культурной экспертизы земельного участка по объекту: "Проект планировки территории и проект межевания территории, ограниченной территориальными зонами ТЖ-4, ТСН-1 и ул. Заречной в г. Сертолово Всеволожского муниципального района Ленинградской области"

1. Общие положения

1.1. Наименование Работ: проведение научно-исследовательских работ в виде археологических разведок и подготовку акта государственной историко-культурной экспертизы земельного участка по объекту: "Проект планировки территории и проект межевания территории, ограниченной территориальными зонами ТЖ-4, ТСН-1 и ул. Заречной в г. Сертолово Всеволожского муниципального района Ленинградской области"

1.2. Заказчик: ООО «А.М.Цехомского В.В.»

1.3. Исполнитель: ИИМК РАН

1.4. Стадия работ: проектная.

1.5. Район исследования: Ленинградская обл., Всеволожский район.

1.6. Основание выполнения работ: письмо Комитета по сохранению объектов культурного наследия №ИСХ-6067/2021 от 13.10.2021

1.7. Площадь земельного участка: 6,7 Га.

2. Объект экспертизы: земельный участок по объекту: "Проект планировки территории и проект межевания территории, ограниченной территориальными зонами ТЖ-4, ТСН-1 и ул. Заречной в г. Сертолово Всеволожского муниципального района Ленинградской области"

3. Основная нормативно-техническая документация

3.1. Федеральный закон РФ "Об объектах культурного наследия (памятниках истории и культуры) народов Российской Федерации" от 25 июня 2002 года N 73-ФЗ.

3.2. Федеральный закон №7-ФЗ от 10.01.2002 г «Об охране окружающей среды».

3.3. Постановление Правительства РФ от 12.09.2015 N 972 "Об утверждении Положения о зонах охраны объектов культурного наследия (памятников истории и культуры) народов Российской Федерации и о признании утратившими силу отдельных положений нормативных правовых актов Правительства Российской Федерации";

3.4. Постановление Правительства РФ от 15.07.2009 г. № 569 «Об утверждении Положения о государственной историко-культурной экспертизе»;

3.5. Положение о порядке проведения археологических полевых работ и составления научной отчетной документации (утверждено постановлением Бюро Отделения историко-филологических наук Российской академии наук от 12 апреля 2023 г. №15).

4. Состав работ

Первый этап:

4.1. Получение разрешения (открытый лист) на право проведения археологических работ.

4.2. Архивно-библиографические исследования, составление исторической справки и создание ситуационного плана.

Заказчик




Исполнитель



- 4.2.1. Проведение архивных исследований, касающихся сведений о наличии археологических памятников в обследуемой зоне.
- 4.2.2. Визуальное обследование участка исследований.
- 4.2.3. Составление краткой исторической справки.
- 4.3. Археологическое обследование участка:
- 4.3.1. Выявление памятников археологии на основании наличия подъемного материала, особенностей рельефа и иных данных.
- 4.3.2. Привязка обнаруженных памятников к территории застройки.
- 4.3.3. Описание ландшафтной характеристики расположения обнаруженных памятников и фиксируемых нарушений поверхности объекта.
- 4.3.4. Разбивка археологических шурфов - 7 шурфов.
- 4.3.5. Фотофиксация в процессе подготовки к закладке шурфов.
- 4.3.6. Выборка культурных напластований из шурфов по слоям, с трехмерной фиксацией находок на плане шурфа.
- 4.3.7. Выявление археологического материала в культурном слое.
- 4.3.8. Изучение культурного слоя в процессе закладки шурфов с зачисткой профилей для получения вертикальных разрезов.
- 4.3.9. Фотофиксация процесса работ, отдельных находок и скоплений материала in situ.
- 4.3.10. Фото- и графо- фиксация профилей стенок шурфов и обнаруженных ям.
- 4.3.11. Отбор археологического материала из заполнения ям и сооружений, полевая консервация вещевого материала.
- 4.3.12. Вычерчивание профилей шурфов, текстуальное описание стратиграфии, культурного слоя, материка и иных объектов в шурфах.
- 4.3.13. Ведение полевой документации.
- 4.4. Камеральные работы.
- 4.4.1. Очистка или мытье находок, при необходимости оперативная первичная консервация предметов из разрушающихся материалов
- 4.4.2. Статистическая обработка массовых находок. Шифровка находок.
- 4.4.3. Составление полевых описей индивидуальных и массовых находок.
- 4.4.4. Зарисовка находок.
- 4.4.5. Фотографирование находок.
- При необходимости:
- 4.4.6. Определение остеологического материала и отбор образцов в коллекцию
- 4.4.7. Определение зерен и семян.
- 4.4.8. Определение пород образцов древесины.
- 4.4.9. Дендрохронологический и радиоуглеродный анализ образцов.
- 4.4.10. Атрибуция нумизматических находок.
- 4.4.11. Атрибуция воинских и других знаков.
- 4.4.12. Эпиграфический анализ находок с надписями.
- 4.4.13. Атрибуция изделий с клеймами изготовителей.
- 4.5. Подготовка коллекций к передаче на постоянное хранение в Государственный музейный фонд
- 4.6. Написание полного научно-технического отчёта.
- 4.7. Уведомление об окончании первого этапа.
- Второй этап:**
- 4.8. Подготовка акта государственной историко-культурной экспертизы земельного участка.
- 4.9. Передача акта государственной историко-культурной экспертизы в региональный орган охраны объектов культурного наследия.

5. Отчетная документация.

Заказчик



Исполнитель



5.1. Полный научно-технический отчет в 1 экземпляре на электронном носителе;
Акт государственной историко-культурной экспертизы земельного участка в 1 экземпляре на электронном носителе;

копия сопроводительного письма в региональный орган охраны объектов культурного наследия о передаче акта государственной историко-культурной экспертизы в 1 экземпляре на бумажном носителе.

5.2. Отчетная документация предоставляется в электронном видах в формате Adobe Acrobat (*.pdf).

6. Требования к выполнению работ.

6.1. Отчетная документация должна соответствовать требованиям Положения о порядке проведения археологических полевых работ и составления научной отчетной документации (утверждено постановлением Бюро Отделения историко-филологических наук Российской академии наук от 12 апреля 2023 г. №15) и Положения о государственной историко-культурной экспертизе (утв. Постановлением Правительства №569 от 15 июля 2009 г.)

Генеральный директор
ООО «А.М.Цехомского В.В.»

/ В.В. Цехомский /



Заместитель Директора ИИМК РАН

/Н.Ф. Соловьева/

М.П.




Приложение 2

**Копия письма Комитета по сохранению культурного наследия
Ленинградской области № ИСХ-6067/2021 от 13.10.2021 г**



**ЗАМЕСТИТЕЛЬ
ПРЕДСЕДАТЕЛЯ ПРАВИТЕЛЬСТВА
ЛЕНИНГРАДСКОЙ ОБЛАСТИ -
ПРЕДСЕДАТЕЛЬ КОМИТЕТА ПО
СОХРАНЕНИЮ КУЛЬТУРНОГО НАСЛЕДИЯ**

191311, Санкт-Петербург, ул. Смольного, д.3

Тел./факс: 8 (812) 539-45-00

E-mail: okn@lenreg.ru

13.10.2021 № ИСХ-6067/2021

На № _____ от _____

Генеральному директору
ООО «Архитектурная мастерская
Цехомского В.В.»

В.В. Цехомскому

199178, Санкт-Петербург,
13 линия В.О., д. 6-8, лит. А,
оф. 88-11

archdesign@yandex.ru

Уважаемый Владимир Викторович!

Комитет по сохранению культурного наследия Ленинградской области (далее – Комитет) в ответ на обращение от 08.09.2021 № 66 (вх. от 13.09.2021 № ВХ-6632/2021) по вопросу предоставления информации о наличии или отсутствии объектов культурного наследия в границах территории, предназначенной для подготовки документации «Проект планировки территории и проект межевания территории, ограниченной территориальными зонами ТЖ-4, ТСН-1 и ул. Заречной в г. Сертолово Всеволожского муниципального района Ленинградской области» (далее – Участок реализации проектных решений), сообщает следующее.

На Участке реализации проектных решений отсутствуют объекты культурного наследия, включенные в единый государственный реестр объектов культурного наследия народов Российской Федерации, выявленные объекты культурного наследия.

Участок реализации проектных решений расположен вне зон охраны, защитных зон объектов культурного наследия.

Сведениями об отсутствии на Участке реализации проектных решений объектов археологического наследия и объектов, обладающих признаками объекта культурного (археологического) наследия, Комитет не располагает.

Согласно ст. 28 Федерального закона от 25.06.2002 № 73-ФЗ «Об объектах культурного наследия (памятниках истории и культуры) народов Российской Федерации» (далее – Федеральный закон № 73-ФЗ) в целях определения наличия или отсутствия объектов археологического наследия либо объектов, обладающих признаками объекта археологического наследия, на земельных участках, землях лесного фонда или в границах водных объектов или их частей, подлежащих воздействию земляных, строительных, мелиоративных, хозяйственных работ, указанных в ст. 30 Федерального закона № 73-ФЗ работ по использованию лесов и иных работ, в случае, если указанные земельные участки, земли лесного фонда, водные объекты, их части расположены в границах территорий, утвержденных в соответствии с пп. 34.2 п. 1 ст. 9 Федерального закона № 73-ФЗ проводится

государственная историко-культурная экспертиза.

В соответствии с п. 56 ст. 26 Федерального закона от 03.08.2018 № 342-ФЗ «О внесении изменений в градостроительный кодекс Российской Федерации и отдельные законодательные акты Российской Федерации» (далее – Федеральный закон № 342-ФЗ) до утверждения в соответствии с пп. 34.2 п. 1 ст. 9 Федерального закона № 73-ФЗ границ территорий, в отношении которых у федеральных органов государственной власти, органов государственной власти субъектов Российской Федерации и органов местного самоуправления, уполномоченных в области сохранения, использования, популяризации и государственной охраны объектов культурного наследия, имеются основания предполагать наличие на таких территориях объектов археологического наследия либо объектов, обладающих признаками объекта археологического наследия, государственная историко-культурная экспертиза проводится в соответствии с абзацем девятым ст. 28, абзацем третьим ст. 30, п. 3 ст. 31 Федерального закона № 73-ФЗ (в редакции, действовавшей до дня официального опубликования Федерального закона № 342-ФЗ).

Учитывая изложенное, в соответствии со ст. 5.1, 28, 30, 31, 32, 36, 45.1 Федерального закона № 73-ФЗ, п. 56 ст. 26 Федерального закона № 342-ФЗ до начала проведения земляных, строительных и иных работ на земельном участке заказчик таких работ обязан:

- обеспечить проведение и финансирование государственной историко-культурной экспертизы земельного участка, подлежащего воздействию земляных, строительных, хозяйственных и иных работ, путем археологической разведки, в порядке, установленном ст. 45.1 Федерального закона № 73-ФЗ;

- предоставить в Комитет документацию, подготовленную на основе археологических полевых работ, содержащую результаты исследований, в соответствии с которыми определяется наличие или отсутствие объектов археологического наследия и объектов, обладающих признаками объекта археологического наследия, на земельном участке, подлежащем воздействию земляных, строительных, хозяйственных и иных работ, а также заключение государственной историко-культурной экспертизы указанной документации (либо земельного участка).

В случае обнаружения в границе земельного участка, подлежащего воздействию земляных, строительных, хозяйственных и иных работ, объектов археологического наследия и (или) объектов, обладающих признаками объекта археологического наследия, и после принятия Комитетом решения о включении данного объекта в перечень выявляемых объектов культурного наследия:

- разработать в составе проектной документации раздел об обеспечении сохранности выявленного объекта культурного наследия или о проведении спасательных археологических полевых работ или проект обеспечения сохранности выявленного объекта культурного наследия либо план проведения спасательных археологических полевых работ, включающих оценку воздействия проводимых работ на выявленный объект культурного наследия (далее – документация или раздел документации, обосновывающий меры по обеспечению сохранности выявленного объекта культурного наследия);

- получить по документации или разделу документации, обосновывающей меры по обеспечению сохранности выявленного объекта культурного наследия, заключение государственной историко-культурной экспертизы и представить его совместно с указанной документацией в Комитет на согласование;


- обеспечить реализацию согласованной Комитетом документации, обосновывающей меры по обеспечению сохранности выявленного объекта культурного наследия.

Порядок организации, проведения и рассмотрения заключения государственной историко-культурной экспертизы определен Положением о государственной историко-культурной экспертизе, утвержденным Постановлением Правительства Российской Федерации от 15.07.2009 г. № 569 (далее – Положение). Со списком аттестованных экспертов можно ознакомиться на официальном сайте Министерства культуры Российской Федерации: mkrf.ru.

Одновременно информируем, что в случае наличия документов, подтверждающих отсутствие в границах Участка реализации проектных решений объектов, обладающих признаками объекта культурного (в т.ч. археологического) наследия, просим предоставить их в Комитет для рассмотрения и принятия соответствующего решения о возможности проведения работ, либо в соответствии с п. 28 Положения, предоставить в Комитет заключение государственной историко-культурной экспертизы, подписанное усиленной квалифицированной электронной подписью согласно п. 22 Положения, со всеми прилагаемыми документами и материалами на электронном носителе в формате переносимого документа (PDF).

Заместитель председателя Правительства
Ленинградской области – председатель комитета
по сохранению культурного наследия

В.О. Цой



Приложение 3

Копия Полного научно-технического отчета о выполнении научно-исследовательских археологических работ в виде историко-культурного научного археологического обследования (разведки) с целью проведения государственной историко-культурной экспертизы земельного участка по объекту: «Проект планировки территории и проект межевания территории, ограниченной территориальными зонами ТЖ-4, ТСН-1 и ул. Заречной в г. Сертолово Всеволожского муниципального района Ленинградской области», выполненного Центром спасательной археологии ИИМК РАН



ФЕДЕРАЛЬНОЕ ГОСУДАРСТВЕННОЕ БЮДЖЕТНОЕ УЧРЕЖДЕНИЕ НАУКИ
ИНСТИТУТ ИСТОРИИ МАТЕРИАЛЬНОЙ КУЛЬТУРЫ
РОССИЙСКОЙ АКАДЕМИИ НАУК (ИИМК РАН)

Экз. _____

ПОЛНЫЙ НАУЧНО-ТЕХНИЧЕСКИЙ ОТЧЕТ

Историко-культурное научное археологическое обследование (разведки) с целью проведения государственной историко-культурной экспертизы земельного участка по объекту: «Проект планировки территории и проект межевания территории, ограниченной территориальными зонами ТЖ-4, ТСН-1 и ул. Заречной в г. Сертолово Всеволожского муниципального района Ленинградской области»

Отв. исполнитель Н.Ф. Соловьева

Инв. № подл.	Подпись и дата	Взам. инв. №

Санкт-Петербург

2023

Российская академия наук
ИНСТИТУТ ИСТОРИИ МАТЕРИАЛЬНОЙ КУЛЬТУРЫ
(ИИМК РАН)

УДК: 902.21(470.23)
ББК: 63.4(2)
Инв.№ _____

Гриф. _____
Экз. _____



ПОЛНЫЙ НАУЧНО-ТЕХНИЧЕСКИЙ ОТЧЕТ

ИСТОРИКО-КУЛЬТУРНОЕ НАУЧНОЕ АРХЕОЛОГИЧЕСКОЕ
ОБСЛЕДОВАНИЕ (РАЗВЕДКИ) С ЦЕЛЮ ПРОВЕДЕНИЯ
ГОСУДАРСТВЕННОЙ ИСТОРИКО-КУЛЬТУРНОЙ ЭКСПЕРТИЗЫ
ЗЕМЕЛЬНОГО УЧАСТКА ПО ОБЪЕКТУ: «ПРОЕКТ ПЛАНИРОВКИ
ТЕРРИТОРИИ И ПРОЕКТ МЕЖЕВАНИЯ ТЕРРИТОРИИ, ОГРАНИЧЕННОЙ
ТЕРРИТОРИАЛЬНЫМИ ЗОНАМИ ТЖ-4, ТСН-1 И УЛ. ЗАРЕЧНОЙ В Г.
СЕРТОЛОВО ВСЕВОЛОЖСКОГО МУНИЦИПАЛЬНОГО РАЙОНА
ЛЕНИНГРАДСКОЙ ОБЛАСТИ»

207/08/2023-2023-ТО

Объект по адресу: Ленинградская область, Всеволожский район
Основание: Договор №207/08/2023 от «17» августа 2023 года
Заказчик: ООО «А.М.Цехомского В.В.»
Исполнитель: ИИМК РАН

Отв. исполнитель _____ Н.Ф. Соловьева

Санкт-Петербург
2023

Подп. и дата

Взам. инв. №

Инв. № дубл.

Подп. и дата

Инв. № подл.

СПИСОК ИСПОЛНИТЕЛЕЙ

Руководитель работ:

к.и.н.

Н.Ф. Соловьева

Заместители руководителя:

мл. науч. сотр.

А.М. Смирнов (фотофиксация, ведение
полевого дневника)

Соисполнители:

чертежник

К.В. Хлуднев (чертежные работы)

лаборант

А.Н. Домасев (земляные работы)

лаборант

Э.К. Ровинский (земляные работы)

лаборант

А.А. Сидоренко (земляные работы)

Инв. № подл	Подп. и дата					
	Взам. инв. №					
	Инв. № дубл.					
	Подп. и дата					
	Инв. № подл					
Ли	Изм.	№ докум.	Подп.	Дата	207/08/2023-2023-ТО	Лист 2

РЕФЕРАТ

Отчет 123 с., 127 рис., 11 источников, 2 прил.

ЛЕНИНГРАДСКАЯ ОБЛАСТЬ, ВСЕВОЛОЖСКИЙ РАЙОН, ШУРФ,
АРХЕОЛОГИЧЕСКАЯ РАЗВЕДКА.

Отчет содержит результаты археологической разведки, произведенной в сентябре 2023 г на земельном участке по объекту: «Проект планировки территории и проект межевания территории, ограниченной территориальными зонами ТЖ-4, ТСН-1 и ул. Заречной в г. Сертолово Всеволожского муниципального района Ленинградской области».

Площадь земельного участка: 6,7 Га.

Работы проведены на основании Открытого листа № 0865-2023, выданного Министерством культуры РФ 3 мая 2023 г. Соловьевой Н.Ф.

Цель исследований заключалась в определении наличия или отсутствия объектов культурного, в том числе и археологического, наследия, включенных в реестр, выявленных объектов культурного наследия, либо объектов, обладающих признаками объекта культурного наследия, на обследуемом земельном участке.

В ходе полевых археологических работ произведен натурный осмотр участка, заложено 7 шурфов размером 2х2 м, общей площадью 28 м².

На обследованном участке объекты археологического наследия и признаки наличия объектов археологического наследия не обнаружены.

Известные памятники археологии расположены на существенном удалении от участка обследования (более 1,5 км) и проектируемым строительством не затрагиваются.

Инва. № подл.	Подп. и дата	Инва. № дубл.	Взам. инв. №	Подп. и дата	Лист
Ли	Изм.	№ докум.	Подп.	Дата	

НОРМАТИВНО-ПРАВОВАЯ БАЗА

Настоящие исследования проводились во исполнение требований ст. 28 Федерального закона № 73-ФЗ от 25 июня 2002 «Об объектах культурного наследия (памятниках истории и культуры) народов Российской Федерации» на основании следующих нормативно-правовых актов:

1. Федеральный Закон РФ "Об объектах культурного наследия (памятниках истории и культуры) народов Российской Федерации" от 25 июня 2002 года № 73-ФЗ;
2. Федеральный Закон РФ "Об охране окружающей природной среды" от 10.01.2002 № 7-ФЗ;
3. Положение о порядке проведения археологических полевых работ и составления научной отчетной документации, по форме утвержденного постановлением бюро Отделения историко-филологических наук Российской академии наук №15 от 12 апреля 2023 г.;
4. Положение о едином государственном реестре объектов культурного наследия (памятников истории и культуры) народов Российской Федерации (утверждено приказом Министерства культуры РФ от 03.12.2011 № 954);
5. Положение о государственной историко-культурной экспертизе (утверждено Постановлением Правительства Российской Федерации от 15.07.2009 № 569);
6. Правила выдачи, приостановления и прекращения действия разрешений (Открытых листов) на проведение работ по выявлению и изучению объектов археологического наследия, включая работы, имеющие целью поиск и изъятие археологических предметов (утв. Постановлением Правительства РФ №1893 от 24 октября 2022 г.)
7. Методика определения границ территорий объектов археологического наследия (рекомендована письмом Министерства культуры Российской Федерации от 27.01.2012 № 12-01-39/05-АБ);
8. Закон Ленинградской области от 25.12.2015 № 140-оз "О государственной охране, сохранении, использовании и популяризации объектов культурного

Подп. и дата					
Взам. инв. №					
Инв. № дубл.					
Подп. и дата					
Инв. № подл.					
207/08/2023-2023-ТО					Лист
Ли	Изм.	№ докум.	Подп.	Дата	5

наследия (памятников истории и культуры) народов Российской Федерации, расположенных на территории Ленинградской области".

Инв. № подл.	Подп. и дата				Инв. № дубл.	Взам. инв. №				Подп. и дата
Ли	Изм.	№ докум.	Подп.	Дата	207/08/2023-2023-ТО					Лист
										6

ОПРЕДЕЛЕНИЯ И СОКРАЩЕНИЯ

В настоящем научно-техническом отчёте применяются следующие термины с соответствующими определениями:

археологические разведки – проведение на поверхности земли или под водой научных исследований, направленных на поиски объектов археологического наследия или собственно на объектах археологического наследия, без осуществления земляных работ либо с осуществлением локальных земляных работ с общей площадью не более 20 м² на каждом объекте археологического наследия с исследованием культурного слоя путем заложения шурфов или без таковых, в том числе с полным или частичным изъятием археологических предметов в целях выявления объектов археологического наследия, уточнения сведений о них и (или) планирования мероприятий по обеспечению их сохранности;

культурный слой – слой в земле или под водой, содержащий следы существования человека, время возникновения которых превышает сто лет и включающий археологические предметы;

поврежденный культурный слой – культурный слой, нарушенный, перемещенный, переотложенный в результате природных процессов либо антропогенного воздействия последних ста лет;

техногенный грунт (слой) – грунт, измененный, перемещенный или образованный в результате инженерно-хозяйственной деятельности человека последних ста лет;

объект археологического наследия – частично или полностью скрытые в земле или под водой следы существования человека в прошлых эпохах (включая все связанные с такими следами археологические предметы и культурные слои), основным или одним из основных источников информации о которых являются археологические раскопки или находки;

археологические предметы – движимые вещи, основным или одним из основных источников информации о которых независимо от обстоятельств их

Ивл. № подл.	Подп. и дата					Лист 7
	Взам. инв. №					
	Ивл. № дубл.					
	Подп. и дата					
	Ли	Изм.	№ докум.	Подп.	Дата	207/08/2023-2023-ТО

обнаружения являются археологические раскопки или находки, в том числе предметы, обнаруженные в результате таких раскопок или находок;

археологический шурф – вид локальных земляных работ в рамках археологических разведок, локальное вскрытие грунта, прямоугольное или квадратное в плане, площадь которого может варьироваться от 1 до 20 кв. м;

индивидуальные археологические находки – археологические предметы, извлеченные в результате археологических полевых работ, значимые для определения историко-культурной принадлежности и хронологии объекта археологического наследия, имеющие историко-культурную ценность;

массовые археологические предметы – археологические предметы (в том числе кремневые отщепы, фрагменты керамики, сильно разрушенные и не подлежащие реставрации предметы), антропогенные, антропологические, палеозоологические, палеоботанические и иные объекты, имеющие историко-культурную и научную ценность, обнаруженные и изъятые в результате проведения археологических полевых работ;

полевая опись археологических предметов – перечень изъятых в ходе археологических полевых работ индивидуальных и массовых археологических предметов, имеющих значение для определения историко-культурной принадлежности и хронологии объекта археологического наследия, в том числе антропологические, остеологические, палеоботанические и иные предметы;

камеральная обработка – часть археологических полевых работ, включающая лабораторную обработку и научный анализ коллекций и полевой документации;

разрешение (открытый лист) – документ, выдаваемый федеральным органом охраны объектов культурного наследия на основании заключения Российской академии наук и подтверждающий право на проведение одного из видов археологических полевых работ (археологических разведок, археологических раскопок, археологических наблюдений).

Инв. № подл.	Подп. и дата				
	Взам. инв. №				
	Инв. № дубл.				
	Подп. и дата				
	Инв. № подл.				
Ли	Изм.	№ докум.	Подп.	Дата	
207/08/2023-2023-ТО					Лист
					8

Используемые сокращения:

БС – Балтийская система высот

ИА РАН – Институт археологии Российской академии наук

ИИМК РАН – Федеральное государственное бюджетное учреждение науки

Институт истории материальной культуры Российской академии наук

НИИКСИ СПбГУ – Научно-исследовательский институт комплексных социальных исследований

ОАН – Объект археологического наследия

С,Ю,З,В – север, юг, запад, восток

Инв. № подл.	Подп. и дата				
	Взам. инв. №				
Инв. № дубл.	Имен. инв. №				
	Подп. и дата				
207/08/2023-2023-ТО					
Ли	Изм.	№ докум.	Подп.	Дата	Лист
					9

ВВЕДЕНИЕ

В сентябре 2023 года сотрудниками Центра спасательной археологии ИИМК РАН было произведено историко-культурное научное археологическое обследование (разведки) с целью проведения государственной историко-культурной экспертизы земельного участка по объекту: «Проект планировки территории и проект межевания территории, ограниченной территориальными зонами ТЖ-4, ТСН-1 и ул. Заречной в г. Сертолово Всеволожского муниципального района Ленинградской области».

Работы осуществлялись на основании Договора №207/08/2023 от 17 августа 2023 года, заключенного между ИИМК РАН и ООО «А.М.Цехомского В.В.», а также Открытого Листа № 0865-2023 от 3 мая 2023 г., выданного Соловьевой Наталье Федоровне на право производства археологических полевых работ (археологических разведок) на земельном участке в Бокситогорском, Всеволожском, Выборгском, Гатчинском, Кингисеппском, Ломоносовском, Лужском, Приозерском, Тосненском районах Ленинградской области. Срок действия Открытого листа с 3 мая 2023 года по 27 марта 2024 года (Приложение А).

В соответствии с письмом Комитета по сохранению культурного наследия Ленинградской области № ИСХ-6067/2021 от 13.10.2021 г., земельный участок по объекту: «Проект планировки территории и проект межевания территории, ограниченной территориальными зонами ТЖ-4, ТСН-1 и ул. Заречной в г. Сертолово Всеволожского муниципального района Ленинградской области» расположен:

- вне зон охраны, защитных зон объектов культурного наследия.

В границах рассматриваемого участка отсутствуют объекты культурного наследия, включенные в единый государственный реестр объектов культурного наследия народов Российской Федерации, выявленные объекты культурного наследия.

Сведениями о наличии или об отсутствии на данном земельном участке объектов археологического наследия или объектов, обладающих признаками

Инва. № подл.	Подп. и дата					Лист
	Взам. инв. №					
Инва. № дубл.	Инва. № дубл.					207/08/2023-2023-ТО
	Подп. и дата					
Ли	Изм.	№ докум.	Подп.	Дата		

объекта археологического наследия, орган охраны объектов культурного наследия не располагает. (Приложение В).

В данной ситуации археологические исследования являются необходимым условием проведения строительных (земляных) работ, согласно требованиям Федерального закона от 25.06.2002 №73-ФЗ «Об объектах культурного наследия (памятниках истории и культуры) народов Российской Федерации».

До начала полевых археологических работ была собрана историко-библиографическая информация, подготовлен комплект исторических карт с нанесенными на них границами участка обследования, иллюстративный материал, отражающий расположение объекта относительно известных объектов культурного наследия, в том числе археологических (рис. 6-13).

Цель проведения работ на участке обследования – определение наличия или отсутствия объектов культурного, в том числе и археологического, наследия, включенных в реестр, выявленных объектов культурного наследия, либо объектов, обладающих признаками объекта культурного наследия, на обследуемом земельном участке.

Задача археологических исследований на участке обследования заключалась в выявлении, фиксации и исследовании остатков археологических (исторических) памятников, культурных слоев, конструкций и сооружений, массовых и индивидуальных находок путем визуального обследования и заложения разведывательных археологических шурфов (археологические разведки).

В ходе работ был произведен натурный осмотр земельного участка, заложено 7 разведывательных шурфов размером 2х2 м, общей площадью 28 кв. м. с целью выявления культурного слоя на территории обследования. В результате работ объекты археологического наследия на участке обследования не выявлены.

Инв. № подл.	Подп. и дата					
	Инв. № дубл.	Взам. инв. №				
		Подп. и дата				
		Инв. № подл.				
		Подп. и дата				
Инв. № подл.						
Ли	Изм.	№ докум.	Подп.	Дата	207/08/2023-2023-ТО	
					Лист	
					11	

1. ИСТОРИЧЕСКАЯ СПРАВКА

1.1. История Сертолово. Анализ картографического материала.

Территория Всеволожского района расположена в юго-восточной части Карельского перешейка между городом Санкт-Петербургом и Ладожским озером.

В древности территория района располагалась на Великом водном пути «Из варяг в греки» и сухопутном пути между Русью и Скандинавией.

До XVIII века территория современного Всеволожского района входила в Ореховский уезд, Корельской половины Водской пятины, и делилась на Иванской Куиваской, Воздвиженской Корбоселской и Ильинской Телкужской погосты.

С середины XVIII века до 1923 года, территория входила в 3-й и 4-й станы Санкт-Петербургского уезда (западная часть) и 2-й стан Шлиссельбургского уезда (восточная часть), которые в свою очередь делились на Белоостровскую, Вартемякскую, Коркомьякскую, Куйвозовскую, Муринскую, Осинорощенскую, Полюстровскую, Колтушскую, Лемболовскую, Матокскую, Рябовскую и Токсовскую волости.

В 1914 году Санкт-Петербургский уезд был переименован в Петроградский уезд.

Сертолово (фин. Sierattala) – город (с 1998) во Всеволожском районе Ленинградской области. Центр Сертоловского городского поселения. Название Сертолово город «позаимствовал» у деревни, получившей имя от реки Сироталы, текущей в районе Сертолова-2. Деревня Сиротала известна с начала XVI века, впервые упоминается в Писцовой книге Водской пятины 1500 года, как «деревня Сиротала на речке на Сиротале». Топоним прибалтийско-финского происхождения, предположительно происходит от слов *siro* – «изящный» и *talo* – «дом», «усадебка».

Вскоре после Смутного времени, по итогам русско-шведской войны, край в 1617 году по Столбовскому договору отошёл к Швеции. Шведы переселяли сюда финноязычных лютеран савакотов и эвремейсов. Край стал называться Ингерманландией. Первое картографическое упоминание Сертолова – селение *Serodataala*, на «Карте Ингерманландии: Ивангорода, Яма, Копорья, Нотеборга», в

Изн. № подл.	Подп. и дата	Изн. № дубл.	Взам. изнв. №	Подп. и дата	Ли	Изм.	№ докум.	Подп.	Дата	207/08/2023-2023-ТО	Лист
											12

1676 году. Селение находится примерно в километре от территории обследования (рис. 6).

Пётр I объявил войну Швеции. Северная война закончилась установлением «вечного мира» между Швецией и Россией. Край вновь был возвращён России. На карте Санкт-Петербургской губернии 1727 года населенных пунктов значительно меньше, а вокруг территории обследования их не указано вообще (рис. 7).

Деревня Сертолова на одноимённой реке, упоминается на «карте окружности Санкт-Петербурга» 1810 года и расположена примерно в 300 метрах восточнее участка производства работ (рис. 8). Аналогична ситуация и на карте Ф.Ф. Шуберта 1934 года (рис. 9).

На этнографической карте Санкт-Петербургской губернии П. И. Кёппена 1849 года она обозначена как деревня «Sierattala», расположенная в ареале расселения эврейсов. В пояснительном тексте к этнографической карте указано количество её жителей на 1848 год: эврейсов – 32 м. п., 44 ж. п., всего 76 человек.

В 1860 году деревня Сертолово насчитывала 13 дворов. В канун реформы 1861 года Серталово (в некоторых источниках – Сертолово) вместе с другими деревнями принадлежала графине Авдотье Левашовой. В 1885 году деревня Сертолла насчитывала 15 дворов. На карте 1890 года деревня по-прежнему располагается к востоку от территории обследования, участок помечен как заболоченный (рис. 10).

В 1896 году Осинороцинская волость насчитывала 30 населённых пунктов. В XIX – начале XX века деревня административно относилась к Осинороцинской волости 3-го, а затем 2-го стана Санкт-Петербургского уезда Санкт-Петербургской губернии, и считалась опасным местом из-за грабителей на лесных дорогах, в особенности так называемая Сертоловская ложбина.

В 1908 году в деревне проживали 237 человек, 24 из них – это дети школьного возраста (от 8 до 11 лет).

В 1909 году в деревне Сертолово было 19 дворов.

Инв. № подл.	Подп. и дата	Инв. № дубл.	Взам. инв. №	Подп. и дата	Ли	Изм.	№ докум.	Подп.	Дата	207/08/2023-2023-ТО	Лист

7. Местонахождение Лемболово-3.
8. Местонахождение Васкелово.
9. Селище Морье.
10. Сертолово 1.
11. Сертолово 2.
12. Сертолово 3.
13. Сертолово 4.
14. Сертолово 5.
15. Сертолово 6.

Территориальное соотношение известных памятников археологии относительно исследуемого земельного участка отражено на иллюстрации № 13.

Удаленность известных памятников археологии от территории обследования составляет более 1,5 км.

Первые данные о памятниках археологии Всеволожского района относятся уже к началу второй четверти XX века. В 1926 году Л.А. Динцесом и С.Н. Замятниным была открыта и обследована неолитическая стоянка у поселка Токсово (Динцес, 1929; Гурина 1961, с.434 - 438, 532, № 24). Следующие археологические изыскания в районе относятся к 1930 и 1934 гг., когда на той же стоянке Токсово Н.Н. Тихановой и, затем, Г.П. Сосновским произведен сбор находок, коллекции которых поступили в МАЭ (Гурина, 1961, с.438). Второй этап изучения Всеволожского района начался в 70-х гг. 20 в. В 1978 г. археологическая экспедиция Ленинградского дворца пионеров под руководством А.В.Виноградова провела разведочные работы на неолитических памятниках Карельского перешейка с посещением стоянки Токсово (Виноградов, 1978). В том же году И.В. Верещагина производит раскопки неолитической стоянки Хепоярви у озера Хепоярви (Верещагина, 1978). В 1984 г. Ленинградским неолитическим отрядом ЛОИА АН СССР (сейчас ИИМК РАН) под руководством В.И. Тимофеева на территории района открыты четыре памятника каменного века: местонахождения Лемболовское 1-3 и местонахождение Васкелово, где были собраны кварцевые орудия труда и отщепы (Тимофеев, 1984). В 1987 г. экспедицией ЛОИА под

Инв. № подл.	Подп. и дата					
	Инв. № дубл.	Взам. инв. №				
		Инв. № дубл.				
		Подп. и дата				
		Инв. № подл.				
Ли	Изм.	№ докум.	Подп.	Дата	207/08/2023-2023-ТО	Лист 15

руководством А. И. Саксы на территории района открыт первый памятник средневековья – селище у д. Морье (Сакса, 1987). С 2000-х гг. новостроечные и экспертные работы в районе проводили экспедиции ИИМК РАН, СЗАЭ НИИКСИ СПбГУ (руководитель В.Ю. Соболев) и другие учреждения.

Непосредственно на участке обследования известные археологические объекты отсутствуют. Наиболее близкими являются следующие археологические памятники Всеволожского района:

1. Стоянка Хепоярви.

Памятник расположен в 3 км к востоку от станции Кавголово, в 0,8 км к востоку от северо-восточной окраины п. Токсово, на северном берегу оз. Хепоярви, на узком мысу на высоте 2-5 м над уровнем воды (Лапшин, 1995; Герасимов, Лисицын, Тимофеев, 2003; Верещагина, 2003). Поселение было открыто в 1978 г. учащимися 94-й школы Выборгского р-на г. Ленинграда во время одного из тематических турпоходов под руководством преподавателя В. М. Соколова, руководителя археологического кружка. О находках каменных орудий и керамики было сообщено в отдел палеолита ИИМК РАН (тогда ЛОИА АН СССР) (Верещагина, 2003). В том же году памятник исследован И.В. Верещагиной. На площади раскопа в 124 кв.м. раскрыты 3 очага, сложенные из камней. Культурный слой - гумусированный бурый песок мощностью до 0.4 м, залегающий на большей части площади непосредственно под дерном. Находки – скребки на отщепях, ножевидные пластины, пилки, резцы, острия, наконечник стрелы, тесло, топорики, отщепы, точильные и шлифовальные плитки, изготовленные, в основном, из кварца, а также из кремня, сланца, песчаника, кварцита. Керамика представлена культурой сперрингс, нарвского типа и гребенчато-ямочной. Относится к раннему и развитому неолиту.

В изданной в 1995 г. В.А. Лапшиным «Археологической карте Ленинградской области. Часть 2», памятник учтён как «Хепоярви. Стоянка» (Лапшин, 1995, с. 174, № 1662).

2. Стоянка Токсово.

Ив. № подл.	Подп. и дата	Ив. № дубл.	Взам. инв. №	Подп. и дата	Ли	Изм.	№ докум.	Подп.	Дата	207/08/2023-2023-ТО	Лист
											16

Памятник открыт в 1926 году сотрудниками ГАИМК Л.А. Динцесом и С.Н. Замятниным. На двух песчаных отмелях южного берега Кавголовского озера, протяженностью 13 метров, ими были собраны материалы неолитического времени. Находки состояли из мелких отщепов и осколков кремня и гранита, куски побывавших в огне валунов (вероятно, очажных) и более 200 фрагментов ямочно-гребенчатой керамики (Динцес, 1929). В 1930 и 1934 гг., Н.Н. Тихановой и, затем, Г.П. Сосновским также произведен поверхностный сбор находок, коллекции которых поступили в МАЭ (Гурина, 1961, с.438). В 1978 г. на стоянке сбор подъемного материала произведен археологической экспедицией Ленинградского дворца пионеров под руководством А.В.Виноградова (Виноградов, 1978). Разведками было установлено, что культурный слой, уходящий в озеро, сильно размывается, находки переотложены. Раскопки на памятнике не производились. Из всей коллекции артефактов стоянки наиболее выразительными являются обломок кремневого наконечника стрелы, кремневый нуклеус, скребки, резцы и 2 куса шлифовальных плит. Стоянка фиксируется по подъемному материалу, собранному в прибрежной полосе шириной около 3 м на расстоянии 0,1 км к западу от ручья, вытекающего из озера и впадающего в р.Охта (Лапшин, 1995, с. 174-175).

В изданной в 1995 г. В.А. Лапшиным «Археологической карте Ленинградской области. Часть 2», памятник учтён как «Токсово. Стоянка» (Лапшин, 1995, с. 174, № 1663).

3. Местонахождение Кавголово.

Памятник расположен на восточном берегу Кавголовского озера на уровне воды. Первые сборы подъемного материала произвел краевед В.М. Соколов в 1960-х гг. (Герасимов, Лисицын, Тимофеев, 2003, с.8). В 1984 г. сотрудником ЛОИА (сейчас ИИМК РАН) В.И. Тимофеевым «на северном» (?) «берегу Кавголовского озера, близ железнодорожной станции, в северной части пляжа, на уровне уреза воды» найдены разрозненные находки кварцевых орудий, в том числе кварцевый скребок на отщепе, «скребок кольского типа», массивный отщеп кварца (Тимофеев, 1984, л. 32) Датируется неолитом-ранним металлом.

Инв. № подл.	Подп. и дата	Инв. № дубл.	Взам. инв. №	Подп. и дата	Ли	Изм.	№ докум.	Подп.	Дата	207/08/2023-2023-ТО	Лист

4. *Стоянка Курголово 1.*

Памятник выявлен в 2008 г. С.Н. Лисицыным в рамках археологической экспертизы землеотвода под строительство многофункционального спортивного комплекса «Токсово» между озерами Хепоярви и Курголовское севернее поселка Токсово, проводимой ЗАО «ЭНОТ» (Лисицын, 2008). У парковочной стоянки, был осмотрен склон террасы (высотой 70-75 м над уровнем моря), подрезанный дорогой. В осыпи склона были найдены фрагменты керамики и кальцинированные кости. Проведенная здесь зачистка показала следующую стратиграфию: под слоем дерна и подзола, мощностью 5-10 см залегает слой интенсивно-красного песка толщиной около 20 см, который подстилается светло-желтым песком. Находки были приурочены к слою красного песка. Распространение этого слоя было прослежено около 100 м по направлению к озеру и на 20-30 м к северу от грунтовой дороги. В сторону озера распространение слоя обрывается на краю срезанной бульдозером парковочной площадки, очевидно, уничтожившей основную площадь древнего поселения. Обнаруженные фрагменты керамики относятся к периоду позднего неолита (2500-1500 лет до н.э.). На вершине холма были заложены рекогносцировочные шурфы. Культурный слой в них не зафиксирован. Памятнику было присвоено название стоянка Курголово-1.

В 2009 г. С.Н. Лисицыным и Д.В. Герасимовым были уточнены границы поселения и площадь археологического вскрытия памятника, составившая 250 кв.м. В том же году ЗАО «ЭНОТ» были разработаны меры по сохранению памятника («ЭНОТ», 2009).

5. *Местонахождение Лемболовское-1.*

Местонахождение в 0,9 км от деревни Керро, на юго-восточном берегу озера Лемболовское, при впадении реки Ройка, на ее левом берегу, в 0,2 км ниже по течению от автодорожного моста, на поверхности террасы на высоте 2 метров от уровня воды. В 1984 году были собраны кварцевые отщепы со следами вторичной обработки.

6. *Местонахождение Лемболовское-2.*

Инв. № подл.	Подп. и дата	Инв. № дубл.	Взам. инв. №	Подп. и дата	Ли	Изм.	№ докум.	Подп.	Дата	207/08/2023-2023-ТО	Лист
											18

Местонахождение в 0,2 км к юго-западу от местонахождения Лемболовское-1, на склоне террасы озера Лемболовское в 30 метрах от воды, на высоте 2 метров. В 1984 году были собраны кварцевые изделия.

7. *Местонахождение Лемболовское-3.*

Местонахождение на восточном берегу озера Лемболовское, у края береговой террасы высотой 2 метра над уровнем воды. В 1984 году собраны скребок и отщепы из кварца.

8. *Местонахождение Васкелово.*

Местонахождение в 0,25 км к юго-востоку от железнодорожной станции Васкелово, в 80 метрах к югу от железнодорожных путей, на северном берегу небольшого озера, на высоте 07-1 м над уровнем воды.

9. *Селище Морье.*

Селище на левом берегу реки Морье, в 0,3 км от места ее впадения в Ладожское озеро, напротив деревни Морье. В 1987 году собрана средневековая керамика, культурный слой распахан.

10. *Сертолово 1.*

Углежогная куча. XIV-XIX вв. Углежогная куча Сертолово 1 расположена на юго-западной окраине г. Сертолово, на западном краю хвойного леса в 36 м к юго-востоку от ул. Кленовая, в 27 м к востоку от перекрестка улиц Дмитрия Кожемякина и Центральной, между трассой подземного кабеля и трансформаторной подстанцией. Объект представляет собой округлую в плане, уплощенную насыпь сегментовидной формы, диаметром около 10 м и высотой до 1,1 м. По периметру окружена ровиком шириной до 3,3 м. Насыпь задернована, на ней растет несколько крупных сосен и елей. Углежогная куча расположена на ровном участке хвойного леса, на котором начались строительные работы.

11. *Сертолово 2.*

Углежогная куча. XIV-XIX вв. Углежогная куча Сертолово 2 выявлена весной 2016 г. сотрудниками ООО «НИЦ Актуальная археология» под руководством Н.В.Новоселова по Открытому Листу №48 от 04.03.2016 г. при обследовании земельного участка с кадастровым номером 47:08:0102002:214 в

Инв. № подл.	Подп. и дата	Взам. инв. №	Инв. № дубл.	Углежогная куча. XIV-XIX вв. Углежогная куча Сертолово 1 расположена на юго-западной окраине г. Сертолово, на западном краю хвойного леса в 36 м к юго-востоку от ул. Кленовая, в 27 м к востоку от перекрестка улиц Дмитрия Кожемякина и Центральной, между трассой подземного кабеля и трансформаторной подстанцией. Объект представляет собой округлую в плане, уплощенную насыпь сегментовидной формы, диаметром около 10 м и высотой до 1,1 м. По периметру окружена ровиком шириной до 3,3 м. Насыпь задернована, на ней растет несколько крупных сосен и елей. Углежогная куча расположена на ровном участке хвойного леса, на котором начались строительные работы.					Лист
				207/08/2023-2023-ТО					
Ли	Изм.	№ докум.	Подп.	Дата					

лесном массиве на юго-восточной окраине г. Сертолово во Всеволожском районе Ленинградской области. В ходе полевых работ в 155 м к юго-востоку от поворота ул. Кленовая г. Сертолово на северо-запад (у д.10 корп.1), на восточной границе обследованного участка, в 180 м к северо-востоку от «углежогной кучи Сертолово 1».

12. Сертолово 3.

Углежогная куча. XIV-XIX в. Углежогная куча Сертолово 3 выявлена весной 2016 г. сотрудниками ООО «НИЦ Актуальная археология» под руководством Н.В. Новоселова по Открытому Листу № 48 от 04.03.2016 г. при обследовании земельного участка с кадастровым номером 47:08:0102002:214 в лесном массиве на юго-восточной окраине г. Сертолово во Всеволожском районе Ленинградской области. В ходе полевых работ в 200 м к юго-востоку от поворота ул. Кленовая г. Сертолово на северо-запад (у д.10 корп.1), за восточной границей обследованного участка, в 34 м к юго-востоку от «углежогной кучи Сертолово 2».

13. Сертолово 4.

Углежогная куча. XIV-XIX вв. Углежогная куча Сертолово 4 выявлена весной 2016 г. сотрудниками ООО «НИЦ Актуальная археология» под руководством Н.В.Новоселова по Открытому Листу №48 от 04.03.2016 г. при обследовании земельного участка с кадастровым номером 47:08:0102002:214 в лесном массиве на юго-восточной окраине г. Сертолово во Всеволожском районе Ленинградской области. В ходе полевых работ в 260 м к юго-востоку от поворота ул. Кленовая г. Сертолово на северо-запад (у д.10 корп.1), в 194 м к юго-западу от крайней южной точки ул. Пограничная, в 55 м к юго-востоку от «углежогной кучи Сертолово 3».

14. Сертолово 5.

Углежогная куча. XIV-XIX в. Углежогная куча Сертолово 5 расположена на юго-западной окраин г. Сертолово, на западном краю хвойного леса в 211 м к востоку от ул. Кленовая, в 330 м к востоку от улицы Центральная, в 65 м к северо-западу от строительства жилищного комплекса «Чистый ручей», в 52 м к северу (ССЗ) от углежогной кучи Сертолово 4.

Инв. № подл.	Подп. и дата	Инв. № дубл.	Взам. инв. №	Подп. и дата	Ли	Изм.	№ докум.	Подп.	Дата	207/08/2023-2023-ТО	Лист
											20

15. Сертолово б.

Углежогная куча. XIV-XIX вв. Углежогная куча Сертолово б выявлена весной 2016 г. сотрудниками ООО «НИЦ Актуальная археология» под руководством Н.В.Новоселова по Открытому Листу №48 от 04.03.2016 г. при обследовании земельного участка с кадастровым номером 47:08:0102002:214 в лесном массиве на юго-восточной окраине г. Сертолово во Всеволожском районе Ленинградской области. В ходе полевых работ в 82 м к юго-западу от крайней точки ул. Пограничная, в 40 м к северо- востоку от углежогной кучи Сертолово 5.

1.3. Выводы по разделу

- Регион проведения работ осваивался человеком с периода позднего Средневековья.
- Непосредственно в границах участка производства работ на основании картографического материала не известно значимых населенных пунктов и хозяйственных объектов.
- Территория производства работ была подтоплена (заболочена) вплоть до XX века.
- Известные археологические памятники находятся на значительном удалении (более 1,5 км) от границ территории обследования.

Инв. № подл	Подп. и дата				
	Взам. инв. №				
	Инв. № дубл.				
	Подп. и дата				
207/08/2023-2023-ТО					Лист
Ли	Изм.	№ докум.	Подп.	Дата	21

2. ФИЗИКО-ГЕОГРАФИЧЕСКАЯ ХАРАКТЕРИСТИКА РАЙОНА РАБОТ

2.1. Географическая характеристика.

Место проведения работ расположено в центральной части Ленинградской области во Всеволожском районе между Санкт-Петербургом и Ладожским озером, к северу от Невы (рис. 1-2). Площадь Всеволожского района – 3036,4 км².

Несмотря на относительно небольшие размеры Всеволожского района, его природа весьма разнообразна. Особенность заключается в его геоэкологическом расположении – район является своеобразным «буфером» между Санкт-Петербургом и Ладогой.

Территория района – равнина, низкая и почти плоская в восточной и южной частях и холмистая на западе и северо-западе. Максимальные высоты над уровнем моря достигают 170 – 180 метров на севере района. Наиболее низкие – урез воды в Неве – менее 1 м.

Для рельефа характерна отчетливо выраженная ступенчатость и наличие трёх крупных орографических единиц: Центральной возвышенности Карельского перешейка (Лемболовская возвышенность), части Приладожской низменности и правобережной части Приневской низины. Наиболее возвышенная территория – Лемболовская возвышенность, в центральной части имеет выравненный платообразный характер и контрастный холмисто-грядовый, по восточной периферии.

Исследуемый земельный участок находится в западной части Всеволожского района. В административных границах города Сертолово. Участок расположен на застроенной территории. Рельеф равнинный, резкие перепады высот отсутствуют (высотные отметки - от 48 м до 53 м БС).

Почвы бедные, супесчаные и суглинистые, на подтопленных участках – торфяные. На территории участка присутствует древесная и кустарниковая растительность.

Из объектов гидрографии в границах работ находятся заболоченности и каналы. Гидрографическая ситуация района производства работ полностью

Инва. № подл.	Подп. и дата
Инва. № дубл.	Взам. инв. №
Подп. и дата	
Инва. № подл.	

Ли	Изм.	№ докум.	Подп.	Дата

207/08/2023-2023-ТО

Лист

22

изменена антропогенным воздействием в виде масштабных мелиорационных работ. Естественный поверхностный сток приурочен к Сертоловскому ручью. Сертоловский ручей–приток реки Черная.

2.2. Геологическая история исследуемой территории.

Геологическое строение территории Санкт-Петербурга обусловлено положением на стыке Балтийского кристаллического щита и Русской плиты. На всей территории развита мощная толща (до 1200 – 1300 м) верхнепротерозойских и палеозойских осадочных пород, образующая осадочный чехол Русской плиты. Они залегают наклонно, со слабым падением под углом 10 - 20' к юго-востоку и образуют северо-западное крыло гигантской пологой вогнутой складки – Московской синеклизы (впадины).

В палеозое 300-400 миллионов лет назад вся эта территория была покрыта морем. Осадочные отложения того времени – пески, супеси, глины с линзами ила или торфа – покрывают мощной толщей (свыше 200 метров) кристаллический фундамент, состоящий из гранитов, гнейсов и диабазов. Современный рельеф образовался в результате деятельности ледникового покрова (последнее Валдайское оледенение было 12 тысяч лет назад). После отступления ледника образовалось Литориновое море, уровень которого был на 7-9 м выше современного. 4 тысячи лет назад море отступило, и мели Финского залива превратились в острова. Долина сложена озёрно-ледниковыми и постледниковыми отложениями. Последние 2,5 тысячи лет рельеф почти не менялся.

В четвертичный период территория города неоднократно покрывалась материковыми льдами, деятельность которых сформировала современный рельеф. Рельеф области сформировался в результате длительного взаимодействия внутренних и внешних сил. Историю формирования области условно делят на три этапа:

1 этап - в доледниковое время вследствие неравномерного тектонического поднятия сформировался денудационно–тектонический рельеф;

Подп. и дата
Взам. инв. №
Инв. № дубл.
Подп. и дата
Инв. № подл.

Ли	Изм.	№ докум.	Подп.	Дата
----	------	----------	-------	------

207/08/2023-2023-ТО

Лист

23

2 этап - в четвертичное время территория несколько раз покрывалась ледниками, которые неоднократно стаивали;

3 этап - после стаивания последнего ледникового покрова и спуска озерно-ледниковых водоемов (последние 8 – 9 тысяч лет) развитие рельефа происходило под влиянием эрозионно-аккумулятивной деятельности рек, абразии и аккумуляции озерных и морских водоемов, эоловой деятельности, карстовых процессов и морфообразования. Значительное поднятие северного побережья Ладожского озера вызвало перемещение водных масс к югу и затопление южного побережья этого озера. Результатом такой трансгрессии явилось возникновение реки Невы (4,5 – 5 тыс. лет назад) м.

До основания Санкт-Петербурга значительная часть территории была заболочена и покрыта лесами.

Почти вся территория Санкт-Петербурга расположена на плоской низкой равнине, имеющей множество древних морских террас. Одна из наиболее известных – Литориновая, начинающаяся в районе станции метро «Автово» и протянувшаяся вдоль проспекта Стачек и всего Петергофского шоссе. Называется по названию Литоринового моря, существовавшего на месте современной Балтики около 7,5-4 тысяч лет назад. На территории центральной части города выделены три террасы Литоринового моря, уступами спускающиеся к Финскому заливу. Каждая из террас имела отличия в строении почвенного покрова и его компонентном составе. Исторический центр города расположен на первой, наиболее низкой, Литориновой морской террасе, которая расчленена рукавами реки Невы, образующими с островами обширную дельту. Почвообразование в дельте реки Невы отличалось высокой динамичностью, связанной с гидрологическим режимом реки и периодическими наводнениями. Каждое затопление открывало новую стадию в развитии почв, определяя специфику процессов синлитогенного почвообразования. В естественном почвенном покрове дельты Невы абсолютно доминировали аллювиальные серогумусовые глеевые почвы. В пределах города террасы сильно изменены человеком, пронизаны улицами с интенсивным движением.

Инв. № подл.	Подп. и дата	Взам. инв. №	Инв. № дубл.	Подп. и дата	Инв. № подл.						Лист
											24
						207/08/2023-2023-ТО					
Ли	Изм.	№ докум.	Подп.	Дата							

Средняя высота центра города над уровнем моря 5 м. Северные районы имеют высоту от 1 (болота Юнтоловского заказника) до 40 м (Поклонная гора). Южные районы – от 5 до 18 м. И только в южных и кое-где в северных пригородах средняя высота рельефа составляет 50-60 м. Наивысшая точка в границах города находится на Дудергофских высотах и составляет 176 м. Самая низкая сухопутная точка находится в Кронштадте – Доковый бассейн со среднегодовой отметкой уровня воды в 11,4 м ниже нуля Кронштадтского футштока.

В палеозое вся эта территория была покрыта морями. Осадочные отложения того времени – песчаники, пески, глины, известняки – покрывают мощной толщей (свыше 200 метров) кристаллический фундамент, состоящий из гранитов, гнейсов и диабазов. Современный рельеф образовался в результате деятельности ледникового покрова (последнее Валдайское оледенение было 12 тысяч лет назад). После отступления ледника образовалось Литориновое море, уровень которого был на 7-9 м выше современного. 4 тысячи лет назад море отступило и образовалась долина реки Невы. Долина сложена озёрно-ледниковыми и постледниковыми отложениями. Последние 2,5 тысячи лет рельеф почти не менялся.

На наиболее возвышенных местах находились небольшие ареалы аллювиальных почв, в профиле которых заметны признаки альфегумусового процесса и подзолообразования.

В прибрежной зоне в результате деятельности прибоя и русловых процессов реки Невы береговая линия на протяжении тысячелетий постоянно изменялась, появлялись и исчезали мелкие заливы, острова меняли свою форму, увеличивались в размерах.

В краевых, как правило, западных, частях островов процессы абразии берега водами реки Невы и Финского залива препятствовали образованию полноразвитых аллювиальных почв. Здесь формировались слаборазвитые маршевые почвы.

Подп. и дата
Взам. инв. №
Инв. № дубл.
Подп. и дата
Инв. № подл.

Ли	Изм.	№ докум.	Подп.	Дата
----	------	----------	-------	------

207/08/2023-2023-ТО

Лист

25

3. МЕТОДИКА ПОЛЕВЫХ ИССЛЕДОВАНИЙ

В рамках работ по проведению научного обследования (археологическая разведка) земельного участка по объекту: «Проект планировки территории и проект межевания территории, ограниченной территориальными зонами ТЖ-4, ТСН-1 и ул. Заречной в г. Сертолово Всеволожского муниципального района Ленинградской области» проводилось визуальное обследование объекта и закладка археологических шурфов.

Полевые археологические исследования проводились в соответствии с методическими указаниями и требованиями «Положения о порядке проведения археологических полевых работ и составления научной отчетной документации», утвержденного постановлением Бюро Отделения историко-филологических наук Российской академии наук №15 от 12 апреля 2023 г.

Основная задача проведения археологических исследований на площади планируемого строительства и окружающей территории заключалась в выявлении и фиксации археологических (исторических) памятников, культурных слоев, конструкций и сооружений, сборе и исследовании археологического материала.

Полевые работы включали в себя:

- визуальный осмотр указанной в договоре территории, поиск подъемного материала;
- описание исследуемой территории и ее фотофиксация;
- разбивку археологических шурфов;
- привязка археологических шурфов к ситуационному плану исследуемой территории;
- выборку культурных напластований из шурфов по слоям;
- выявление и изучение археологического материала по слоям;
- фотофиксацию процесса работ;
- фотофиксацию стенок и планиграфии шурфов;
- описание ландшафтной характеристики обнаруженных объектов и фиксация их современного состояния;

Подп. и дата								
Взам. инв. №								
Инв. № дубл.								
Подп. и дата								
Инв. № подл.								

207/08/2023-2023-ТО

Лист

26

Ли Изм. № докум. Подп. Дата

- ведение полевой документации;
- рекультивацию шурфов.

Применялся стандартный набор методов, используемых при археологических разведках: предварительные архивно-библиографические изыскания, визуальный осмотр местности, осмотр обнажений культурного слоя, поиск подъемного материала, шурфовка. Натурные полевые исследования проводились в виде осуществления пеших маршрутов на территории земельного участка. Маршруты осуществлялись на всем протяжении пешим порядком. Вся исследуемая площадь была разбита на неравные квадраты со сторонами не более 20 метров и пройдена пешими маршрутами по линии сетки квадратов. Все участки детально фиксировались (фото, описание, привязка к карте). При прохождении маршрутов с целью обнаружения выходов культурного слоя и артефактов осматривались встречающиеся обнажения грунта естественного и антропогенного происхождения. На перспективных для обнаружения памятников археологии участках производилась закладка шурфов, ориентированных по сторонам света, направленных на поиск культурного слоя и древних артефактов. Количество и место расположения шурфов было обусловлено геоморфологическим состоянием местности и степенью освоенности обследуемой территории, и определялось с таким расчетом, чтобы обеспечить полное выявление и определение границ всех объектов археологического наследия, попадающих в пределы обследуемых земельных участков, с учетом существующих методических рекомендаций 1 шурф на 1 га (при площадных обследованиях). Размеры шурфов 2х2м. Всего в границах обследования для выявления объектов археологического наследия было заложено 7 разведывательных шурфов общей площадью 28 кв. м. Разборка грунта в процессе шурфовки производилась вручную по стратиграфическим слоям с разнородными культурными прослойками и соответствующим им общим планиграфическим горизонтам фиксации. Для выявления структуры плотных поверхностей и удаления грунта в стесненных условиях при расчистке использовались щетки, кисти и совки. Глубина шурфов включала всю толщу напластований,

Подп. и дата
Взам. инв. №
Инв. № дубл.
Подп. и дата
Инв. № подл.

Ли	Изм.	№ докум.	Подп.	Дата
----	------	----------	-------	------

207/08/2023-2023-ТО

Лист

27

осуществлялась контрольная прокопка верхней части археологически стерильного слоя, подстилающего почвенный горизонт (материка). Все шурфы документировались, в том числе фотографически, и фиксировались дневниковыми записями.

Для картирования рекогносцировочных шурфов, выявленных объектов и общевидовых фотографий ландшафтной ситуации использованы имеющиеся в распоряжении экспедиции растровые карты масштаба 1:50000 и 1:100000 в формате JPG, а также топографический план масштаба 1:500 в формате DWG, предоставленный заказчиком. Привязка шурфов на участке землеотвода к системе мировых координат произведена с помощью портативных приборов глобального позиционирования Garmin GPSMAP CSx 60. Географические координаты (широта, долгота), определенные в зависимости от внешних условий приема с точностью 5-20 м, с помощью встроенных в геоинформационную систему QGIS программных алгоритмов переведены в местную систему координат МСК-47 зона 2. Основные этапы работ фиксировались с помощью цифровых фотоаппаратов с разрешением не менее 5 Мрх. Для указания масштаба и ориентации по сторонам света при фотографировании использовался набор телескопических реек длиной 4 м с сантиметровыми делениями, двухцветная стрелка «север». Все высотные отметки на планах и разрезах представлены в Балтийской системе высот (далее БС). После окончания разведочных работ шурф рекультивировался, что подтверждается фотографически.

Инв. № подл	Подп. и дата					Лист
	Взам. инв. №					
	Инв. № дубл.					
	Подп. и дата					
					207/08/2023-2023-ТО	28
Ли	Изм.	№ докум.	Подп.	Дата		

4. ПОЛЕВЫЕ ИССЛЕДОВАНИЯ

Участок обследования расположен в границах: г. Сертолово Всеволожского муниципального района Ленинградской области, кадастровые кварталы – 47:08:0102005 и 47:08:0102006 (рис.1-2).

Общая площадь участка – 6,7 га.

Границы территории обследования:

- с севера – территория территориальной зоны ТСН-1;
- с запада - территория территориальных зон ТП-1, ТД-1;
- с юга - территория территориальной зоны ТД-1.
- с востока - территория территориальной зоны ТТ-1.

Территория проекта планировки территории:

Согласно сводному плану сетей, предоставленному заказчиком производства работ, по территории проходят множественные линии подземных инженерных сетей: водоснабжения, водоотведения, теплоснабжения, силовые и слаботочные электрические кабели.

На момент проведения работ строительные и земляные работы на участке не ведутся. Территория полностью доступна для осмотра.

Высотные отметки участка варьируются в пределах от 47,0 м до 52,0 м БС с учетом элементов благоустройства территории.

Водные объекты на территории участка изысканий отсутствуют. Гидрографическая ситуация района производства работ полностью изменена антропогенным воздействием в виде масштабных мелиорационных работ. Естественный поверхностный сток приурочен к Сертоловскому ручью. Сертоловский ручей–приток реки Черная.

С точки зрения почвенно-растительных условий на исследуемой территории преобладают слабо- и среднеподзолистые почвы, болотные и торфяные. Основными процессами почвообразования района работ являются подзолообразование и заболачивание.

Инв. № подл.	Подп. и дата					
	Инв. № дубл.	Взам. инв. №				
		Подп. и дата				
	Инв. № подл.					
Ли	Изм.	№ докум.	Подп.	Дата	Лист	
					29	
207/08/2023-2023-ТО						

В ходе производства визуального обследования участок был пройден пешими маршрутами с целью поиска подъемного материала, объектов, обладающих признаками археологического объекта культурного наследия.

В ходе визуального обследования проводилась фотофиксация современного состояния территории (рис. 3-5, 14-54).

По результатам визуального обследования вся территория по характеру освоения может быть разделена на три неравные участка.

1. Территория вдоль улицы Заречная и юго-западнее проезда от улицы Заречной к офису «Газпромгазораспределение Ленинградской области»: занимает более половины всей исследуемой площади. В границах участка расположено четыре жилых многоквартирных дома, магазины, офисные помещения, территория вокруг домов и благоустроена (асфальтированные и грунтовые дорожки и проезды, цветники и газоны, грунт спланирован); на пространстве между домами №№ 4 и 6 по Заречной улице устроена детская спортивная площадка на обширном газоне, по периметру которой расположена стихийная парковка автомобилей (точки фотофиксации №№ 1-5, 10-12).

2. Лесной массив в северной части территории обследования («Квартал 1» на предварительной схеме межевания) – заболоченный участок смешанного леса с густым подлеском; территория заболочена или подтоплена, по территории устроено несколько мелиоративных канав, заполненных (на момент проведения обследования) водой; фиксируются многочисленные кучи бытового мусора; следы активного хозяйственного использования отсутствуют (точки фотофиксации №№ 7-10).

3. Территория к северо-востоку от проезда от улицы Заречной к офису «Газпромгазораспределение Ленинградской области» представляет собой не благоустроенный участок, предположительно – поросшие самосевными лиственными деревьями отвалы грунта, складированные после строительства жилых домов и устройства комплекса котельной по адресу: ул. Заречная, дом 8 корпус 2 (комплекс котельной расположен в северо-восточной оконечности

Инв. № подл.	Подп. и дата	Инв. № дубл.	Взам. инв. №	Подп. и дата	Ли	Изм.	№ докум.	Подп.	Дата	207/08/2023-2023-ТО	Лист
											30

проезда, огорожен забором и не входит в территорию обследования) (точки фотофиксации №№ 5, 6, 12).

По результатам визуального обследования территории были выбраны места для закладки археологических шурфов (рис. 3-5). Шурфы №№ 1-3 были заложены в границах зоны 1 – на пространстве между домами №№ 4 и 6 по улице Заречной, с юго-восточной и юго-западной стороны от футбольной площадки. Шурфы №№ 4-7 выполнены в границах лесного массива в северо-западной оконечности территории обследования.

Координаты центра археологических шурфов				
	WGS-84		МСК-47 Зона 2 Ленинградская область	
	X	Y	X	Y
Ш.1	60.150877	30.204136	460176.830	2208696.556
Ш.2	60.151018	30.203597	460192.877	2208666.796
Ш.3	60.151870	30.203955	460287.574	2208687.753
Ш.4	60.153089	30.205211	460422.595	2208759.045
Ш.5	60.153408	30.205828	460457.749	2208793.714
Ш.6	60.152865	30.205799	460397.271	2208791.421
Ш.7	60.153881	30.203972	460511.609	2208691.228

Шурф 1 (рис. 3-5, 55-67).

Шурф 1 заложен на открытой зеленой площадке в 62 метрах к северо-западу от юго-западного угла дома № 4 по Заречной улице и в 23 метрах к юго-востоку от юго-восточного угла сети футбольной площадки.

Размеры – 2х2 м, площадь – 4 кв. м.

До начала работ площадь шурфа была задернована. Отметка дневной поверхности центра шурфа до начала работ – 51,1 м БС.

Стратиграфия шурфа (по северной стенке):

1. Дерн – менее 5 см.
2. Темно-серая гумусированная супесь (почвенный слой) – до 10 см.
3. Мешаная материковая супесь (переотложенные материковые отложения с примесью битого кирпича, строительного и бытового мусора) – от 10 до 20 см.
4. Материк – светлая желто-серая супесь – зафиксирован на глубине 30-35 см от уровня дневной поверхности.

207/08/2023-2023-ТО

Лист

31

Изм. № подл. Подп. и дата. Инв. № дубл. Взам. инв. №. Подп. и дата. Инв. № подл.

Ли	Изм.	№ докум.	Подп.	Дата
----	------	----------	-------	------

В уровне материковой поверхности зафиксированы контуры комплекса, занимающего около 1/3 шурфа и уходящего за его пределы в западном направлении. Заполнение комплекса – мешаная материковая супесь с плодородным грунтом и современным строительным мусором. После выборки заполнения были зафиксированы контуры ямы глубиной до 50 см в пределах шурфа от материковой поверхности (85 см от уровня дневной поверхности). Заполнение ямы однородное (переотложенные материковые супеси с грунтом и строительным мусором), четкие границы и конструктивные элементы, указывающие на хозяйственное назначение комплекса не зафиксированы. По всей видимости, в данном случае мы имеем дело с перекопом, выполненным при производстве строительных работ по возведению соседних жилых домов или при последующих работах по благоустройству территории или прокладке инженерных сетей.

Общая глубина исследований – 85 см.

В ходе работ в заполнении шурфа археологические артефакты и признаки наличия культурного слоя не зафиксированы.

После окончания работ шурф был рекультивирован до уровня дневной поверхности на момент начала работ.

Шурф 2 (рис. 3-5, 68-80).

Шурф 2 заложен на открытой зеленой площадке в 34 метрах к западу-северо-западу от шурфа 1 и в 6 метрах к югу от юго-западного угла сети футбольной площадки.

Размеры – 2х2 м, площадь – 4 кв. м.

До начала работ площадь шурфа была задернована. Отметка дневной поверхности центра шурфа до начала работ – 51,2 м БС.

Стратиграфия шурфа (по северной стенке):

1. Дерн – менее 5 см.
2. Темно-серая гумусированная супесь (почвенный слой) – до 20 см.
3. Материк – светлая желто-серая супесь – зафиксирован на глубине 20 см от уровня дневной поверхности.

Подп. и дата									
Взам. инв. №									
Инв. № дубл.									
Подп. и дата									
Инв. № подл.									
									Лист
									32
	Ли	Изм.	№ докум.	Подп.	Дата	207/08/2023-2023-ТО			

В уровне материковой поверхности зафиксированы контуры двух комплексов.

Комплекс 1 занимал северо-западную половину шурфа, уходя за его пределы. Заполнение комплекса – мешаная материковая супесь с плодородным грунтом и современным строительным мусором. После выборки заполнения были зафиксированы контуры ямы с практически отвесными стенками глубиной до 120 см в пределах шурфа от материковой поверхности (140 см от уровня дневной поверхности). Заполнение ямы однородное составляли залегающие с уклоном в северо-западном направлении слои мешаной материковой супеси с темно-серой гумусированной супесью (переотложенный почвенный слой) мощностью до 30 см с большим количеством мелких фрагментов рубероида и иного строительного мусора; переотложенной материковой супеси мощностью до 30 см (в северо-западном углу шурфа); пестрого слоя мешаного грунта с большим количеством фрагментов битого кирпича, крошки цементного раствора, фрагментов листов кровельного железа и иного строительного мусора. Края ямы и уклон заполняющих ее отложений в сторону дома №6 по Заречной улице позволяют предположить, что в данном случае мы имеем дело с заполнением края строительного котлована здания.

Комплекс 2 представлял собой яму овальной формы длиной до 50 см, расположенной по центру южной стороны и частично уходящей за пределы шурфа в южном направлении. Заполнение ямы – темно-серая гумусированная супесь. Глубина комплекса – 30 см (60 см от уровня дневной поверхности). Каких-либо антропогенных артефактов в заполнении не зафиксировано.

Общая глубина исследований – 140 см.

В ходе работ в заполнении шурфа археологические артефакты и признаки наличия культурного слоя не зафиксированы.

После окончания работ шурф был рекультивирован до уровня дневной поверхности на момент начала работ.

Шурф 3 (рис. 3-5, 81-91).

Инв. № подл.	Подп. и дата					
	Взам. инв. №					
	Инв. № дубл.					
	Подп. и дата					
	Инв. № подл.					
Ли	Изм.	№ докум.	Подп.	Дата	207/08/2023-2023-ТО	Лист 33

Шурф 3 заложен в 18 метрах к северо-северо-востоку от северо-восточного угла дома №6 по Заречной улице н территории газона.

Размеры – 2х2 м, площадь – 4 кв. м.

До начала работ площадь шурфа была задернована. Отметка дневной поверхности центра шурфа до начала работ – 50,15 м БС. Дневная поверхность имела незначительный уклон в восточном направлении.

Стратиграфия шурфа (по северной стенке):

1. Дерн – менее 5 см.
2. Пачка техногенных отложений мешаной гумусированой супеси с линзами переотложенной материковой супеси совокупной мощностью до 120 см.
3. Темно-серая гумусированая супесь – до 10 см.
4. Материк – светлая желто-серая супесь – зафиксирован на глубине 90-140 см от уровня дневной поверхности. Материковая поверхность имела ярко выраженный уклон в северо-восточном направлении.

Значительное количество строительного и бытового мусора, зафиксированного по всей толще заполнения шурфа, позволяет однозначно интерпретировать всю пачку отложений как нивелировочные подсыпки территории техногенным грунтом после проведения строительных работ, по всей видимости, связанных с благоустройством и выравниванием рельефа территории.

Слой темно-серой гумусированой супеси над материковой поверхностью можно предварительно интерпретировать как остатки погребенной почвы – дневной поверхности территории до начала строительства окружающих зданий. Слой не содержит датирующих материалов.

Общая глубина исследований – 150 см.

В ходе работ в заполнении шурфа археологические артефакты и признаки наличия культурного слоя не зафиксированы.

После окончания работ шурф был рекультивирован до уровня дневной поверхности на момент начала работ.

Шурф 4 (рис. 3-5, 92-101).

Инв. № подл.	Подп. и дата	Инв. № дубл.	Взам. инв. №	Подп. и дата	Ли	Изм.	№ докум.	Подп.	Дата	207/08/2023-2023-ТО	Лист
											34

Шурф 4 заложен в 121 метре к юго-востоку от самой северной оконечности территории обследования в центре лесного массива.

Размеры – 2х2 м, площадь – 4 кв. м.

До начала работ площадь шурфа была задернована. Отметка дневной поверхности центра шурфа до начала работ – 47,8 м БС.

Стратиграфия шурфа (по северной стенке):

1. Дерн – менее 5 см.
2. Темно-коричневая гумусированная супесь со значительной примесью торфа (почвенный слой) – до 70 см.
3. Материк – серая плотная супесь - зафиксирован на глубине около 70 см от уровня дневной поверхности. Материковые отложения прокопаны на глубину 10-15 см по всей площади шурфа.

Общая глубина исследований – 80 см.

Мощный почвенный слой является типичным для подтопленных и заболоченных участков лесных массивов Карельского перешейка и однозначно свидетельствует о том, что территория хозяйственно не осваивалась.

В ходе работ в заполнении шурфа археологические артефакты и признаки наличия культурного слоя не зафиксированы.

После окончания работ шурф был рекультивирован до уровня дневной поверхности на момент начала работ.

Шурф 5 (рис. 3-5, 102-109).

Шурф 5 заложен на территории лесного массива в северной части на северной границе территории обследования в 123 метрах по границе участка от крайней северной точки.

Размеры – 2х2 м, площадь – 4 кв. м.

До начала работ площадь шурфа была задернована. Отметка дневной поверхности центра шурфа до начала работ – 48,0 м БС.

Стратиграфия шурфа (по северной стенке):

1. Дерн – менее 5 см.

Подп. и дата						207/08/2023-2023-ТО	Лист
Взам. инв. №							35
Инв. № дубл.							
Подп. и дата							
Инв. № подл.							
	Ли	Изм.	№ докум.	Подп.	Дата		

2. Темно-коричневая гумусированная супесь со значительной примесью торфа (почвенный слой) – до 145 см.

3. Материк – серая плотная супесь - зафиксирован на глубине около 150 см от уровня дневной поверхности.

Общая глубина исследований – 150 см.

Мощный почвенный слой аналогичен зафиксированному в шурфе 4 и является типичным для подтопленных и заболоченных участков лесных массивов Карельского перешейка.

В связи с высокой обводненностью грунта и отсутствием антропогенных артефактов в почвенном слое по всей площади шурфа слой был выбран до отметки -60 см от уровня дневной поверхности, а до материковой супеси – только на ¼ площади – в северо-восточном углу в виде зондажа размером 1х1 метр.

В ходе работ в заполнении шурфа археологические артефакты и признаки наличия культурного слоя не зафиксированы.

После окончания работ шурф был рекультивирован до уровня дневной поверхности на момент начала работ.

Шурф 6 (рис. 3-5, 110-115).

Шурф 6 заложен на восточном краю лесного массива между двумя мелиоративными канавами, идущими параллельно его восточному краю в 50 метрах к юго-юго-западу от северной границы.

Размеры – 2х2 м, площадь – 4 кв. м.

До начала работ площадь шурфа была задернована. Отметка дневной поверхности центра шурфа до начала работ – 48,5 м БС.

Стратиграфия шурфа (по западной стенке):

1. Дерн – менее 5 см.
2. Темно-коричневая гумусированная супесь со значительной примесью торфа (почвенный слой) – до 125 см.
3. Материк – серая плотная супесь - зафиксирован на глубине около 130 см от уровня дневной поверхности.

Общая глубина исследований – 130 см.

Инв. № подл.	Подп. и дата	Инв. № дубл.	Взам. инв. №	Подп. и дата	Ли	Изм.	№ докум.	Подп.	Дата	207/08/2023-2023-ТО	Лист
											36

Мощный почвенный слой аналогичен зафиксированному в шурфах 4 и 5 и является типичным для подтопленных и заболоченных участков лесных массивов Карельского перешейка.

В связи с высокой обводненностью грунта и отсутствием антропогенных артефактов в почвенном слое по всей площади шурфа слой был выбран до отметки -65 см от уровня дневной поверхности, а до материковой супеси – только на ¼ площади – в юго-западном углу в виде зондажа размером 1х1 метр.

В ходе работ в заполнении шурфа археологические артефакты и признаки наличия культурного слоя не зафиксированы.

После окончания работ шурф был рекультивирован до уровня дневной поверхности на момент начала работ.

Шурф 7 (рис. 3-5, 117-127).

Шурф 7 заложен в пределах лесного массива в 9 метрах к юго-востоку от северной оконечности территории обследования.

Размеры – 2х2 м, площадь – 4 кв. м.

До начала работ площадь шурфа была задернована. Отметка дневной поверхности центра шурфа до начала работ – 47,6 м БС.

Стратиграфия шурфа (по западной стенке):

1. Дерн – менее 5 см.
2. Темно-коричневая гумусированная супесь (почвенный слой) – 10-15 см.
3. Материк – серая плотная супесь – зафиксирован на глубине около 20 см от уровня дневной поверхности. Материковые отложения были прокопаны на глубину до 10 см по всей площади шурфа.

Общая глубина исследований – 30 см.

На участке закладки шурфа мощность почвенного слоя значительно ниже, чем на остальном пространстве лесного массива, что, по всей видимости, связано с характером палеорельефа – пространство между песчаными холмами-дюнами со временем заполнялось естественными отложениями (торфом), что привело к сглаживанию рельефа.

Инв. № подл.	Подп. и дата	Инв. № дубл.	Взам. инв. №	Подп. и дата	Ли	Изм.	№ докум.	Подп.	Дата	207/08/2023-2023-ТО	Лист
											37

В ходе работ в заполнении шурфа археологические артефакты и признаки наличия культурного слоя не зафиксированы.

После окончания работ шурф был рекультивирован до уровня дневной поверхности на момент начала работ.

Инв. № подл.	Подп. и дата				Лист
Инв. № дубл.	Взам. инв. №				38
Инв. № подл.	Подп. и дата				207/08/2023-2023-ТО
Ли	Изм.	№ докум.	Подп.	Дата	

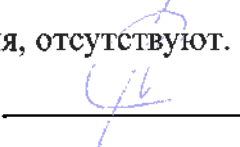
ЗАКЛЮЧЕНИЕ

В ходе выполнения научно-исследовательских археологических работ в виде историко-культурного научного археологического обследования (разведки) с целью проведения государственной историко-культурной экспертизы земельного участка по объекту: «Проект планировки территории и проект межевания территории, ограниченной территориальными зонами ТЖ-4, ТСН-1 и ул. Заречной в г. Сертолово Всеволожского муниципального района Ленинградской области» был обследован земельный участок площадью 6,7 Га и заложено 7 разведывательных шурфов общей площадью 28 кв. м.

В результате проведенных работ можно сделать следующие выводы:

1. Участок обследования находился вне зоны активного хозяйственного освоения вплоть до XX века.
2. Исследуемый участок находится на значительном удалении (более 1,5 км) от всех известных сохранившихся объектов культурного наследия.
3. Вся территория носит следы активной хозяйственной деятельности последних лет, значительный объем естественного почвенного покрова на участке уничтожен. На непотревоженных строительных работах участках значимый культурный слой не выявлен.
4. На исследуемой территории в границах проектирования объектов культурного (археологического) наследия не выявлено. Объекты, обладающие признаками объекта культурного наследия, отсутствуют

Таким образом, на территории земельного участка по объекту: «Проект планировки территории и проект межевания территории, ограниченной территориальными зонами ТЖ-4, ТСН-1 и ул. Заречной в г. Сертолово Всеволожского муниципального района Ленинградской области», объекты культурного наследия, включенные в Единый Государственный реестр памятников истории культуры Российской Федерации, отсутствуют. Объектов культурного (археологического) наследия не выявлено. Объекты, обладающие признаками объекта культурного наследия, отсутствуют.


 к.и.н. Н.Ф. Соловьева

Име. № подл	Подп. и дата
Име. № дубл.	Взам. инв. №
Подп. и дата	Подп. и дата

Ли	Изм.	№ докум.	Подп.	Дата

207/08/2023-2023-ТО

Лист

39

СПИСОК ИСТОЧНИКОВ И ЛИТЕРАТУРЫ

1. Верещагина И.В. Поселение Хепоярви в южной части Карельского перешейка. // Неолит-энеолит юга и неолит севера Восточной Европы. С.-Петербург. 2003. С. 140-153.
2. Герасимов Д.В., Лисицын С.Н., Тимофеев В.И. Материалы к археологической карте Карельского перешейка (Ленинградская область). Памятники каменного века и периода раннего металла. СПб., 2003
3. Гурина Н.Н. Древняя история Северо-Запада Европейской части СССР. МИА. № 87. 1961.
4. Динцес Л.А. Неолитическая стоянка в Токсове. Л. 1929.
5. Лапшин В.А. Археологическая карта Ленинградской области. Ч.1. Западные районы. Л., 1990.
6. Лапшин В.А. Археологическая карта Ленинградской области. Ч.2. Восточные и северные районы. Л., 1995.
7. Равдоникас В.И. Памятники эпохи возникновения феодализма в Карелии и Юго-Восточном Приладожье // ИГАИМК. Вып. 94. 1934.
8. Равдоникас В.И. Археологические памятники западной части Карело-Финской ССР // КСИИМК. Вып. VII. 1940.
9. Саарнисто М., Сакса А., Таавитсайнен Ю.-П. Древняя Ладога и человек на ее берегах. Ежегодные Российско-Финляндские гуманитарные чтения «Шегрен — академик Императорской Академии наук. К 200-летию со дня рождения». Санкт-Петербург, 5–7 октября 1993 г. Тезисы докладов. РАН. Санкт-Петербургский научный центр. СПб., 1993. С. 27–29.
10. Сакса А.И. Карельская земля в XII–XIV вв. (по археологическим данным) // Автореферат на соискание ученой степени кандидата исторических наук. Л., 1984. С. 1–20.
11. Сакса А.И. Исследование новых средневековых памятников на Карельском перешейке // Новое в археологии Северо-Запада СССР. Л., 1985. С. 81–84.

Инв. № подл.	Подп. и дата	Инв. № дубл.	Взам. инв. №	Подп. и дата	Ли	Изм.	№ докум.	Подп.	Дата	207/08/2023-2023-ТО	Лист

СПИСОК ИЛЛЮСТРАЦИЙ

Рис. 1. Сертолово, территории ТЖ-4, ТСН-1-2023. Участок производства работ на фрагменте карты Ленинградской области (yandex.ru).

Рис. 2. Сертолово, территории ТЖ-4, ТСН-1-2023. Участок производства работ на фрагменте карты Ленинградской области с указанием границ территории обследования.

Рис. 3. Сертолово, территории ТЖ-4, ТСН-1-2023. Участок производства работ с указанием мест расположения археологических шурфов и точек съемки видовых фотографий на фрагменте карты Ленинградской области.

Рис. 4. Сертолово, территории ТЖ-4, ТСН-1-2023. Участок производства работ с указанием мест расположения археологических шурфов и точек съемки видовых фотографий на спутниковом снимке.

Рис. 5. Сертолово, территории ТЖ-4, ТСН-1-2023. Участок производства работ с указанием мест расположения археологических шурфов и точек съемки видовых фотографий на топоплане.

Рис. 6. Сертолово, территории ТЖ-4, ТСН-1-2023. Участок обследования на карте 1676 года.

Рис. 7. Сертолово, территории ТЖ-4, ТСН-1-2023. Участок обследования на карте 1727 года.

Рис. 8. Сертолово, территории ТЖ-4, ТСН-1-2023. Участок обследования на карте 1810 года.

Рис. 9. Сертолово, территории ТЖ-4, ТСН-1-2023. Участок обследования на карте 1834 года.

Рис. 10. Сертолово, территории ТЖ-4, ТСН-1-2023. Участок обследования на карте 1890 года.

Рис. 11. Сертолово, территории ТЖ-4, ТСН-1-2023. Участок обследования на карте 1920 года.

Рис. 12. Сертолово, территории ТЖ-4, ТСН-1-2023. Участок обследования на карте 1939 года.

Инд. № подл.	Подп. и дата	Инд. № дубл.	Взам. инв. №	Подп. и дата	Ли	Изм.	№ докум.	Подп.	Дата	207/08/2023-2023-ТО	Лист
											41

Рис. 13. Сертолово, территории ГЖ-4, ТСН-1-2023. Участок производства работ на фрагменте карты Ленинградской области с указанием расстояния до ближайших известных памятников археологии.

Рис. 14. Сертолово, территории ГЖ-4, ТСН-1-2023. Точка фотофиксации 1, вид на северо-запад.

Рис. 15. Сертолово, территории ГЖ-4, ТСН-1-2023. Точка фотофиксации 1, вид на запад.

Рис. 16. Сертолово, территории ГЖ-4, ТСН-1-2023. Точка фотофиксации 1, вид на юго-запад.

Рис. 17. Сертолово, территории ГЖ-4, ТСН-1-2023. Точка фотофиксации 1, вид на север.

Рис. 18. Сертолово, территории ГЖ-4, ТСН-1-2023. Точка фотофиксации 2, вид на северо-запад.

Рис. 19. Сертолово, территории ГЖ-4, ТСН-1-2023. Точка фотофиксации 2, вид на запад.

Рис. 20. Сертолово, территории ГЖ-4, ТСН-1-2023. Точка фотофиксации 3, вид на северо-запад.

Рис. 21. Сертолово, территории ГЖ-4, ТСН-1-2023. Точка фотофиксации 3, вид на север.

Рис. 22. Сертолово, территории ГЖ-4, ТСН-1-2023. Точка фотофиксации 3, вид на восток.

Рис. 23. Сертолово, территории ГЖ-4, ТСН-1-2023. Точка фотофиксации 4, вид на запад.

Рис. 24. Сертолово, территории ГЖ-4, ТСН-1-2023. Точка фотофиксации 4, вид на север.

Рис. 25. Сертолово, территории ГЖ-4, ТСН-1-2023. Точка фотофиксации 4, вид на северо-восток.

Рис. 26. Сертолово, территории ГЖ-4, ТСН-1-2023. Точка фотофиксации 4, вид на юго-восток.

Подп. и дата					
Взам. инв. №					
Инв. № дубл.					
Подп. и дата					
Инв. № подл.					
207/08/2023-2023-ТО					Лист
Ли	Изм.	№ докум.	Подп.	Дата	42

Рис. 42. Сертолово, территории ТЖ-4, ТСН-1-2023. Точка фотофиксации 9, вид на восток.

Рис. 43. Сертолово, территории ТЖ-4, ТСН-1-2023. Точка фотофиксации 9, вид на север.

Рис. 44. Сертолово, территории ТЖ-4, ТСН-1-2023. Точка фотофиксации 10, вид на восток.

Рис. 45. Сертолово, территории ТЖ-4, ТСН-1-2023. Точка фотофиксации 10, вид на север.

Рис. 46. Сертолово, территории ТЖ-4, ТСН-1-2023. Точка фотофиксации 10, вид на юг.

Рис. 47. Сертолово, территории ТЖ-4, ТСН-1-2023. Точка фотофиксации 11, вид на юг.

Рис. 48. Сертолово, территории ТЖ-4, ТСН-1-2023. Точка фотофиксации 11, вид на север.

Рис. 49. Сертолово, территории ТЖ-4, ТСН-1-2023. Точка фотофиксации 12, вид на северо-восток.

Рис. 50. Сертолово, территории ТЖ-4, ТСН-1-2023. Точка фотофиксации 12, вид на северо-восток.

Рис. 51. Сертолово, территории ТЖ-4, ТСН-1-2023. Точка фотофиксации 12, вид на запад.

Рис. 52. Сертолово, территории ТЖ-4, ТСН-1-2023. Точка фотофиксации 12, вид на юго-запад.

Рис. 53. Сертолово, территории ТЖ-4, ТСН-1-2023. Точка фотофиксации 12, вид на юго-восток.

Рис. 54. Сертолово, территории ТЖ-4, ТСН-1-2023. Точка фотофиксации 12, вид на восток.

Рис. 55. Сертолово, территории ТЖ-4, ТСН-1-2023. Шурф 1, местоположение, вид на север.

Рис. 56. Сертолово, территории ТЖ-4, ТСН-1-2023. Шурф 1, дневная поверхность до начала работ, вид на северо-восток.

Инва. № дубл.	Инва. №	Подп. и дата	Рис. 50. Сертолово, территории ТЖ-4, ТСН-1-2023. Точка фотофиксации 12, вид на северо-восток.				
			Рис. 51. Сертолово, территории ТЖ-4, ТСН-1-2023. Точка фотофиксации 12, вид на запад.				
Инва. № подп.	Подп. и дата	Рис. 52. Сертолово, территории ТЖ-4, ТСН-1-2023. Точка фотофиксации 12, вид на юго-запад.					
		Рис. 53. Сертолово, территории ТЖ-4, ТСН-1-2023. Точка фотофиксации 12, вид на юго-восток.					
Инва. № подп.	Подп. и дата	Рис. 54. Сертолово, территории ТЖ-4, ТСН-1-2023. Точка фотофиксации 12, вид на восток.					
		Рис. 55. Сертолово, территории ТЖ-4, ТСН-1-2023. Шурф 1, местоположение, вид на север.					
Инва. № подп.	Подп. и дата	Рис. 56. Сертолово, территории ТЖ-4, ТСН-1-2023. Шурф 1, дневная поверхность до начала работ, вид на северо-восток.					
Ли	Изм.	№ докум.	Подп.	Дата	207/08/2023-2023-ТО		
						Лист	
						44	

Рис. 57. Сертолово, территории ТЖ-4, ТСН-1-2023. Шурф 1, фиксация по уровню материковой поверхности, вид на северо-восток.

Рис. 58. Сертолово, территории ТЖ-4, ТСН-1-2023. Шурф 1, фиксация по уровню материковой поверхности, вид на восток.

Рис. 59. Сертолово, территории ТЖ-4, ТСН-1-2023. Шурф 1, фиксация по уровню окончания работ, вид на север.

Рис. 60. Сертолово, территории ТЖ-4, ТСН-1-2023. Шурф 1, северная стенка.

Рис. 61. Сертолово, территории ТЖ-4, ТСН-1-2023. Шурф 1, фиксация по уровню окончания работ, вид на запад.

Рис. 62. Сертолово, территории ТЖ-4, ТСН-1-2023. Шурф 1, западная стенка.

Рис. 63. Сертолово, территории ТЖ-4, ТСН-1-2023. Шурф 1, фиксация по уровню окончания работ, вид на юг.

Рис. 64. Сертолово, территории ТЖ-4, ТСН-1-2023. Шурф 1, южная стенка.

Рис. 65. Сертолово, территории ТЖ-4, ТСН-1-2023. Шурф 1, фиксация по уровню окончания работ, вид на восток.

Рис. 66. Сертолово, территории ТЖ-4, ТСН-1-2023. Шурф 1, восточная стенка.

Рис. 67. Сертолово, территории ТЖ-4, ТСН-1-2023. Шурф 1 после рекультивации, вид на север.

Рис. 68. Сертолово, территории ТЖ-4, ТСН-1-2023. Шурф 2, местоположение, вид на север.

Рис. 69. Сертолово, территории ТЖ-4, ТСН-1-2023. Шурф 2, дневная поверхность до начала работ, вид на северо-запад.

Рис. 70. Сертолово, территории ТЖ-4, ТСН-1-2023. Шурф 2, фиксация по уровню материковой поверхности, вид на северо-восток.

Рис. 71. Сертолово, территории ТЖ-4, ТСН-1-2023. Шурф 2, фиксация по уровню материковой поверхности, вид на восток.

Рис. 72. Сертолово, территории ТЖ-4, ТСН-1-2023. Шурф 2, фиксация по уровню окончания работ, вид на север.

Рис. 73. Сертолово, территории ТЖ-4, ТСН-1-2023. Шурф 2, северная стенка.

Подп. и дата
Взам. инв. №
Инв. № дубл.
Подп. и дата
Инв. № подл.

Ли	Изм.	№ докум.	Подп.	Дата
----	------	----------	-------	------

207/08/2023-2023-ТО

Лист

45

Рис. 74. Сертолово, территории ТЖ-4, ТСН-1-2023. Шурф 2, фиксация по уровню окончания работ, вид на запад.

Рис. 75. Сертолово, территории ТЖ-4, ТСН-1-2023. Шурф 2, западная стенка.

Рис. 76 Сертолово, территории ТЖ-4, ТСН-1-2023. Шурф 2, фиксация по уровню окончания работ, вид на юг.

Рис. 77. Сертолово, территории ТЖ-4, ТСН-1-2023. Шурф 2, южная стенка.

Рис. 78. Сертолово, территории ТЖ-4, ТСН-1-2023. Шурф 2, фиксация по уровню окончания работ, вид на восток.

Рис. 79. Сертолово, территории ТЖ-4, ТСН-1-2023. Шурф 2, восточная стенка.

Рис. 80. Сертолово, территории ТЖ-4, ТСН-1-2023. Шурф 2 после рекультивации, вид на север.

Рис. 81. Сертолово, территории ТЖ-4, ТСН-1-2023. Шурф 3, местоположение, вид на север.

Рис. 82. Сертолово, территории ТЖ-4, ТСН-1-2023. Шурф 3, дневная поверхность до начала работ, вид на северо-запад.

Рис. 83. Сертолово, территории ТЖ-4, ТСН-1-2023. Шурф 3, фиксация по уровню окончания работ, вид на север.

Рис. 84. Сертолово, территории ТЖ-4, ТСН-1-2023. Шурф 3, северная стенка.

Рис. 85. Сертолово, территории ТЖ-4, ТСН-1-2023. Шурф 3, фиксация по уровню окончания работ, вид на запад.

Рис. 86. Сертолово, территории ТЖ-4, ТСН-1-2023. Шурф 3, западная стенка.

Рис. 87. Сертолово, территории ТЖ-4, ТСН-1-2023. Шурф 3, фиксация по уровню окончания работ, вид на юг.

Рис. 88. Сертолово, территории ТЖ-4, ТСН-1-2023. Шурф 3, южная стенка.

Рис. 89. Сертолово, территории ТЖ-4, ТСН-1-2023. Шурф 3, фиксация по уровню окончания работ, вид на восток.

Рис. 90. Сертолово, территории ТЖ-4, ТСН-1-2023. Шурф 3, восточная стенка.

Рис. 91. Сертолово, территории ТЖ-4, ТСН-1-2023. Шурф 3 после рекультивации, вид на север.

Подп. и дата						Лист
Взам. инв. №						46
Инв. № дубл.						207/08/2023-2023-ТО
Подп. и дата						Ли
Инв. № подл.						Изм.
						№ докум.
						Подп.
						Дата

- Рис. 92. Сертолово, территории ТЖ-4, ТСН-1-2023. Шурф 4, местоположение, и дневная поверхность, вид на северо-запад.
- Рис. 93. Сертолово, территории ТЖ-4, ТСН-1-2023. Шурф 4, местоположение, и дневная поверхность, вид на северо-восток.
- Рис. 94. Сертолово, территории ТЖ-4, ТСН-1-2023. Шурф 4, фиксация по уровню окончания работ, вид на север.
- Рис. 95. Сертолово, территории ТЖ-4, ТСН-1-2023. Шурф 4, северная стенка.
- Рис. 96. Сертолово, территории ТЖ-4, ТСН-1-2023. Шурф 4, фиксация по уровню окончания работ, вид на запад.
- Рис. 97. Сертолово, территории ТЖ-4, ТСН-1-2023. Шурф 4, западная стенка.
- Рис. 98. Сертолово, территории ТЖ-4, ТСН-1-2023. Шурф 4, фиксация по уровню окончания работ, вид на юг.
- Рис. 99. Сертолово, территории ТЖ-4, ТСН-1-2023. Шурф 4, южная стенка.
- Рис. 100. Сертолово, территории ТЖ-4, ТСН-1-2023. Шурф 4, фиксация по уровню окончания работ, вид на восток.
- Рис. 101. Сертолово, территории ТЖ-4, ТСН-1-2023. Шурф 4, восточная стенка.
- Рис. 102. Сертолово, территории ТЖ-4, ТСН-1-2023. Шурф 5, Рис. 103. Сертолово, территории ТЖ-4, ТСН-1-2023. Шурф 5, дневная поверхность, вид на север.
- Рис. 104. Сертолово, территории ТЖ-4, ТСН-1-2023. Шурф 5, фиксация по уровню окончания работ, вид на север.
- Рис. 105. Сертолово, территории ТЖ-4, ТСН-1-2023. Шурф 5, северная стенка.
- Рис. 106. Сертолово, территории ТЖ-4, ТСН-1-2023. Шурф 5, фиксация по уровню окончания работ, западная стенка.
- Рис. 107. Сертолово, территории ТЖ-4, ТСН-1-2023. Шурф 5, фиксация по уровню окончания работ, южная стенка.
- Рис. 108. Сертолово, территории ТЖ-4, ТСН-1-2023. Шурф 5, фиксация по уровню окончания работ, вид на восток.
- Рис. 109. Сертолово, территории ТЖ-4, ТСН-1-2023. Шурф 5, восточная стенка.
- Рис. 110. Сертолово, территории ТЖ-4, ТСН-1-2023. Шурф 6, местоположение, вид на север.

Инв. № подл.	Подп. и дата	Инв. № дубл.	Взам. инв. №	Подп. и дата	Ли	Изм.	№ докум.	Подп.	Дата	207/08/2023-2023-ТО	Лист
											47

Рис. 111. Сертолово, территории ТЖ-4, ТСН-1-2023. Шурф 6, дневная поверхность, вид на север.

Рис. 112. Сертолово, территории ТЖ-4, ТСН-1-2023. Шурф 6, фиксация по уровню окончания работ, вид на запад.

Рис. 113. Сертолово, территории ТЖ-4, ТСН-1-2023. Шурф 6, фиксация по уровню окончания работ, западная стенка.

Рис. 114. Сертолово, территории ТЖ-4, ТСН-1-2023. Шурф 6, фиксация по уровню окончания работ, южная стенка.

Рис. 115. Сертолово, территории ТЖ-4, ТСН-1-2023. Шурф 6, восточная стенка.

Рис. 116. Сертолово, территории ТЖ-4, ТСН-1-2023. Шурф 6 после рекультивации, вид на север.

Рис. 117. Сертолово, территории ТЖ-4, ТСН-1-2023. Шурф 7, местоположение, вид на север.

Рис. 118. Сертолово, территории ТЖ-4, ТСН-1-2023. Шурф 7, дневная поверхность до начала работ, вид на северо-восток.

Рис. 120. Сертолово, территории ТЖ-4, ТСН-1-2023. Шурф 7, северная стенка.

Рис. 121. Сертолово, территории ТЖ-4, ТСН-1-2023. Шурф 7, фиксация по уровню окончания работ, вид на запад.

Рис. 122. Сертолово, территории ТЖ-4, ТСН-1-2023. Шурф 7, западная стенка.

Рис. 123. Сертолово, территории ТЖ-4, ТСН-1-2023. Шурф 7, фиксация по уровню окончания работ, вид на юг.

Рис. 124. Сертолово, территории ТЖ-4, ТСН-1-2023. Шурф 7, южная стенка.

Рис. 125. Сертолово, территории ТЖ-4, ТСН-1-2023. Шурф 7, фиксация по уровню окончания работ, вид на восток.

Рис. 126. Сертолово, территории ТЖ-4, ТСН-1-2023. Шурф 7, восточная стенка.

Рис. 127. Сертолово, территории ТЖ-4, ТСН-1-2023. Шурф 7 после рекультивации, вид на север.

Инв. № подл.	Подп. и дата	Инв. № дубл.	Взам. инв. №	Подп. и дата	Ли	Изм.	№ докум.	Подп.	Дата	207/08/2023-2023-ТО	Лист
											48

АЛЬБОМ ИЛЛЮСТРАЦИЙ

Инев. № подп	Подп. и дата	Инев. № дубл.	Взам. инев. №	Подп. и дата
--------------	--------------	---------------	---------------	--------------

Ли	Изм.	№ докум.	Подп.	Дата
----	------	----------	-------	------

207/08/2023-2023-ТО

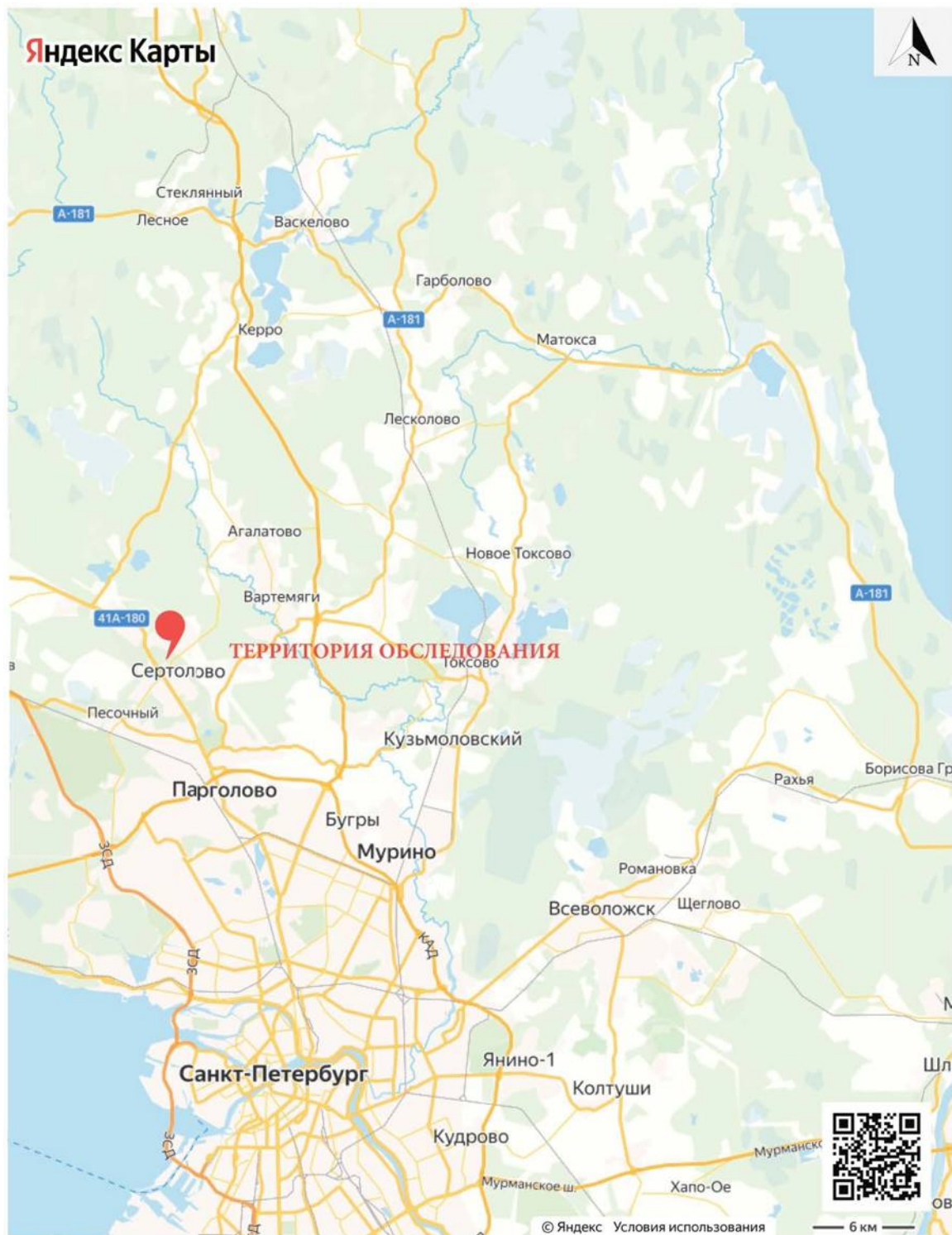


Рис. 1. Сертолово, территории ТЖ-4, ТСН-1-2023. Участок производства работ на фрагменте карты Ленинградской области (yandex.ru).

Подп. и дата
Взам. инв. №
Инв. № дубл.
Подп. и дата
Инв. № подл.

Ли	Изм.	№ докум.	Подп.	Дата

207/08/2023-2023-ТО



Рис. 2. Сердолово, территории ТЖ-4, ТСН-1-2023. Участок производства работ на фрагменте карты Ленинградской области с указанием границ территории обследования.

Инев. № подл.	Подп. и дата	Инев. № дубл.	Взам. инв. №	Подп. и дата
Ли	Изм.	№ докум.	Подп.	Дата
207/08/2023-2023-ТО				Лист
				51

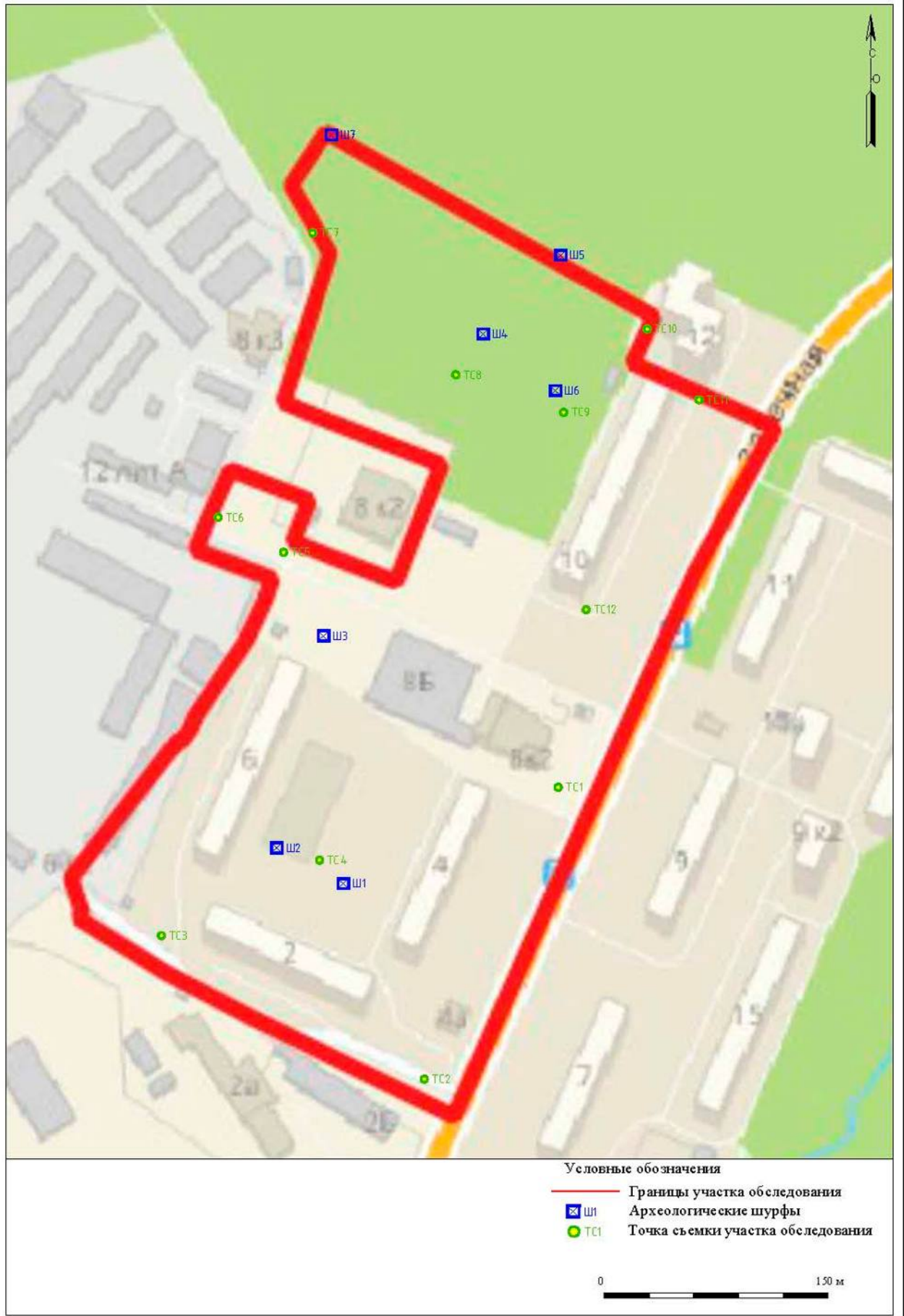


Рис. 3. Сертолово, территории ТЖ-4, ТСН-1-2023. Участок производства работ с указанием мест расположения археологических шурфов и точек съёмки видовых фотографий на фрагменте карты Ленинградской области.

Инва. № подл.	Подп. и дата
Инва. № дубл.	Подп. и дата
Взам. инв. №	Подп. и дата
Инва. № инв.	Подп. и дата

Ли	Изм.	№ докум.	Подп.	Дата

207/08/2023-2023-ТО

Лист

52



Рис. 4. Сердолово, территории ТЖ-4, ТСН-1-2023. Участок производства работ с указанием мест расположения археологических шурфов и точек съемки видовых фотографий на спутниковом снимке.

Инва. № подп.	Подп. и дата
Инва. № дубл.	Взам. инв. №
Подп. и дата	Подп. и дата

Ли	Изм.	№ докум.	Подп.	Дата

207/08/2023-2023-ТО



Рис. 5. Сердолово, территории ТЖ-4, ТСН-1-2023. Участок производства работ с указанием мест расположения археологических шурфов и точек съемки видовых фотографий на топоплане.

Ли	Изм.	№ докум.	Подп.	Дата

207/08/2023-2023-ТО

Лист

54



Условные обозначения

— Границы участка обследования

Рис. 6. Сертолово, территории ТЖ-4, ТСН-1-2023. Участок обследования на карте 1676 года.

Подп. и дата
Взам. инв. №
Инв. № дубл.
Подп. и дата
Инв. № подл.

Ли	Изм.	№ докум.	Подп.	Дата

207/08/2023-2023-ТО

Лист

55



Условные обозначения

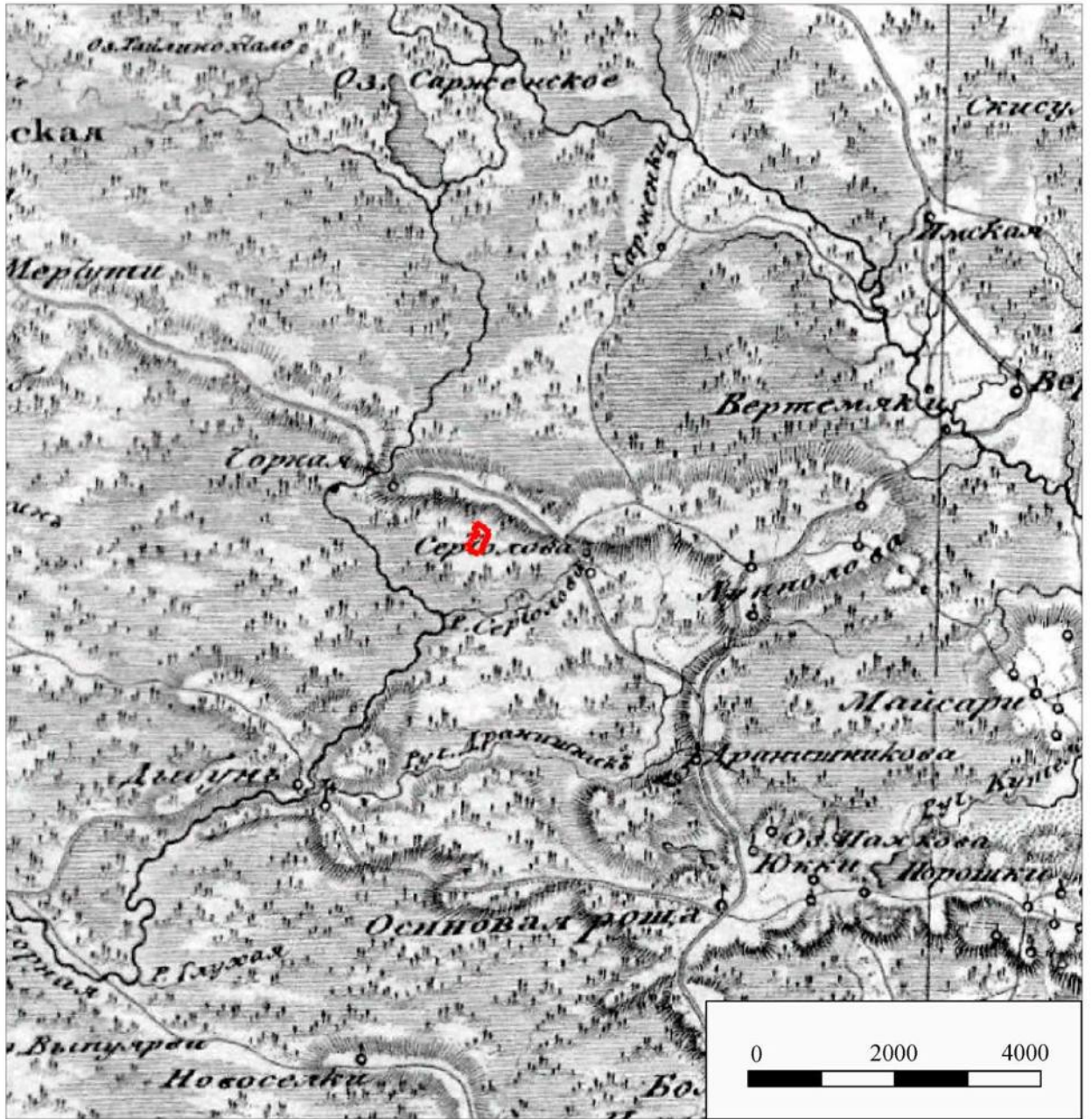
— Границы участка обследования

Рис. 7. Сердулово, территории ТЖ-4, ТСН-1-2023. Участок обследования на карте 1727 года.

Инва. № подл.	Подп. и дата
Инва. № дубл.	Взам. инв. №
Инва. № подл.	Подп. и дата
Инва. № подл.	Подп. и дата

Ли	Изм.	№ докум.	Подп.	Дата

207/08/2023-2023-ТО



Условные обозначения

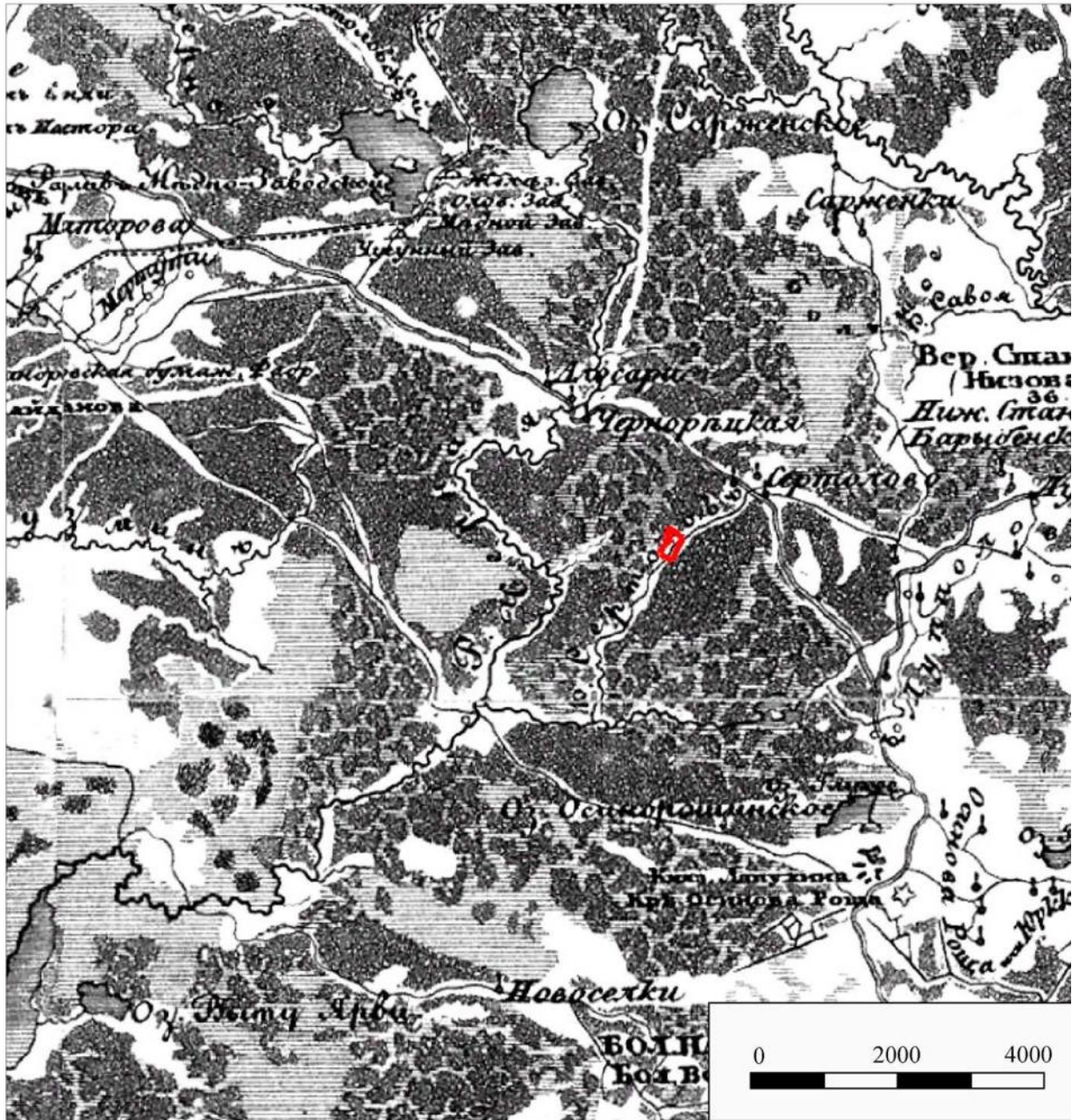
— Границы участка обследования

Рис. 8. Сердолово, территории ТЖ-4, ТСН-1-2023. Участок обследования на карте 1810 года.

Подп. и дата
Взам. инв. №
Инв. № дубл.
Подп. и дата
Инв. № подл.

Ли	Изм.	№ докум.	Подп.	Дата

207/08/2023-2023-ТО



Условные обозначения

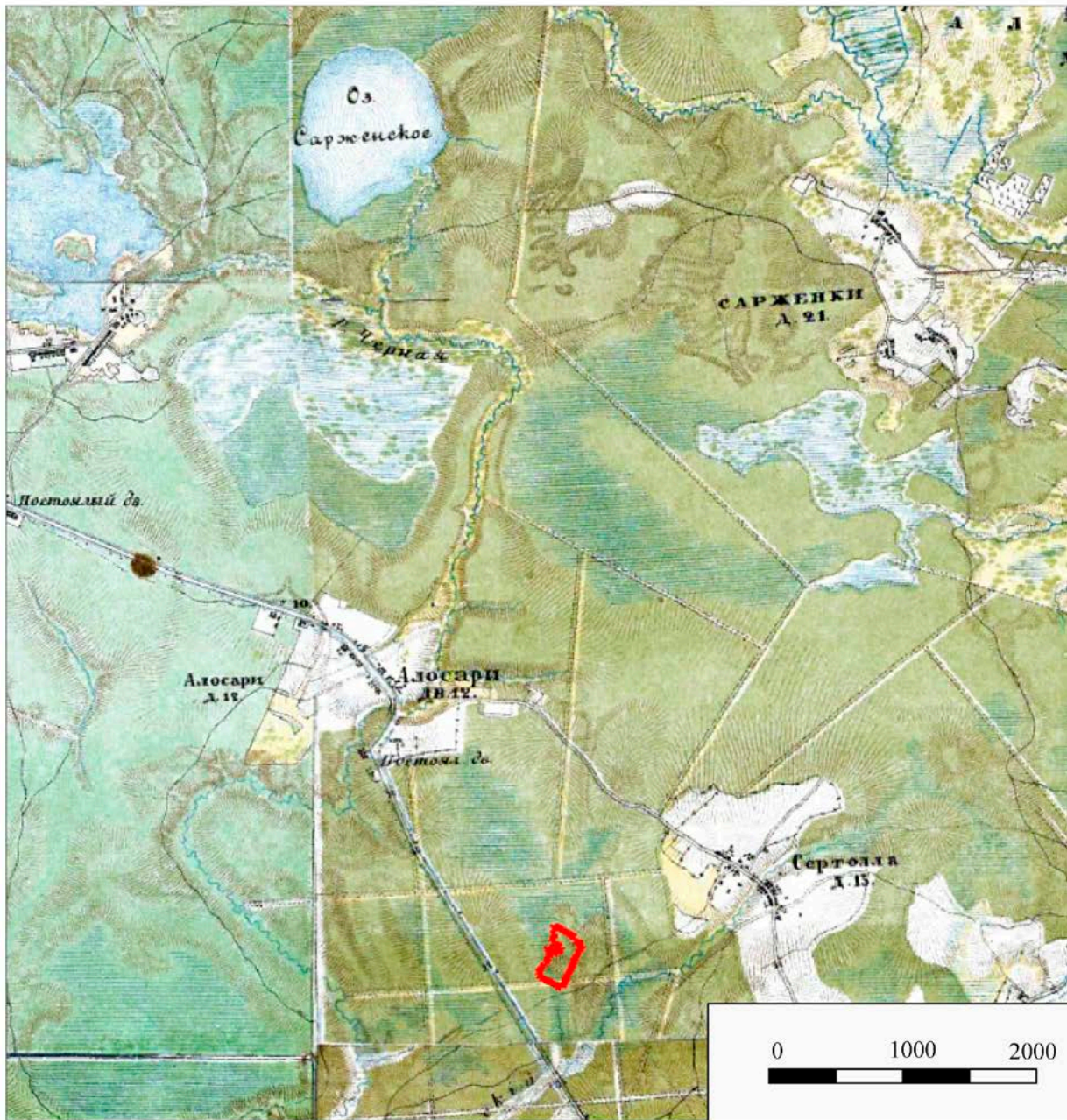
— Границы участка обследования

Рис. 9. Сердолово, территории ТЖ-4, ТСН-1-2023. Участок обследования на карте 1834 года.

Подп. и дата
Взам. инв. №
Инв. № дубл.
Подп. и дата
Инв. № подл.

Ли	Изм.	№ докум.	Подп.	Дата

207/08/2023-2023-ТО



Условные обозначения

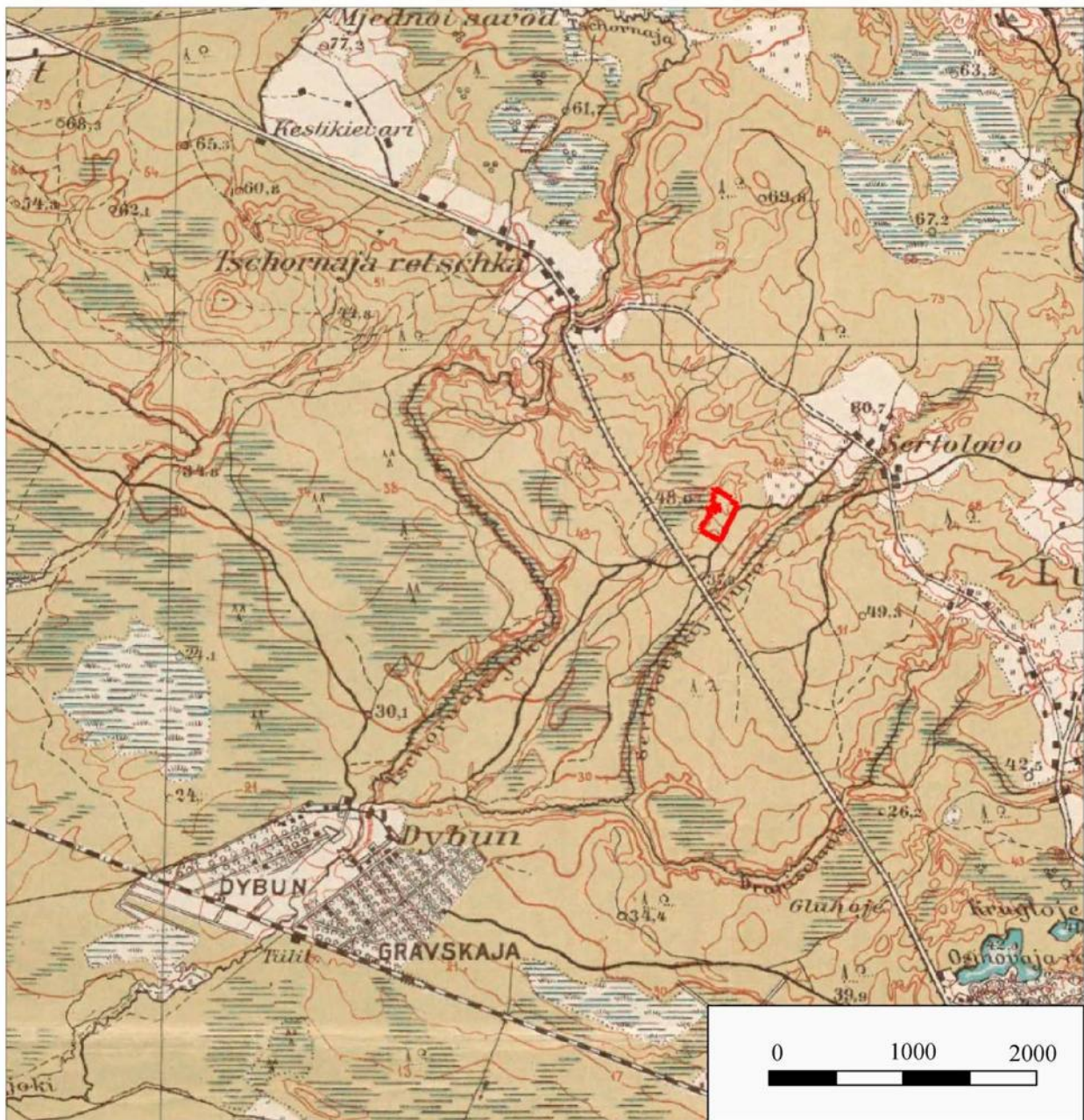
— Границы участка обследования

Рис. 10. Серголово, территории ТЖ-4, ТСН-1-2023. Участок обследования на карте 1890 года.

Подп. и дата
Взам. инв. №
Инв. № дубл.
Подп. и дата
Инв. № подл.

Ли	Изм.	№ докум.	Подп.	Дата

207/08/2023-2023-ТО



Условные обозначения

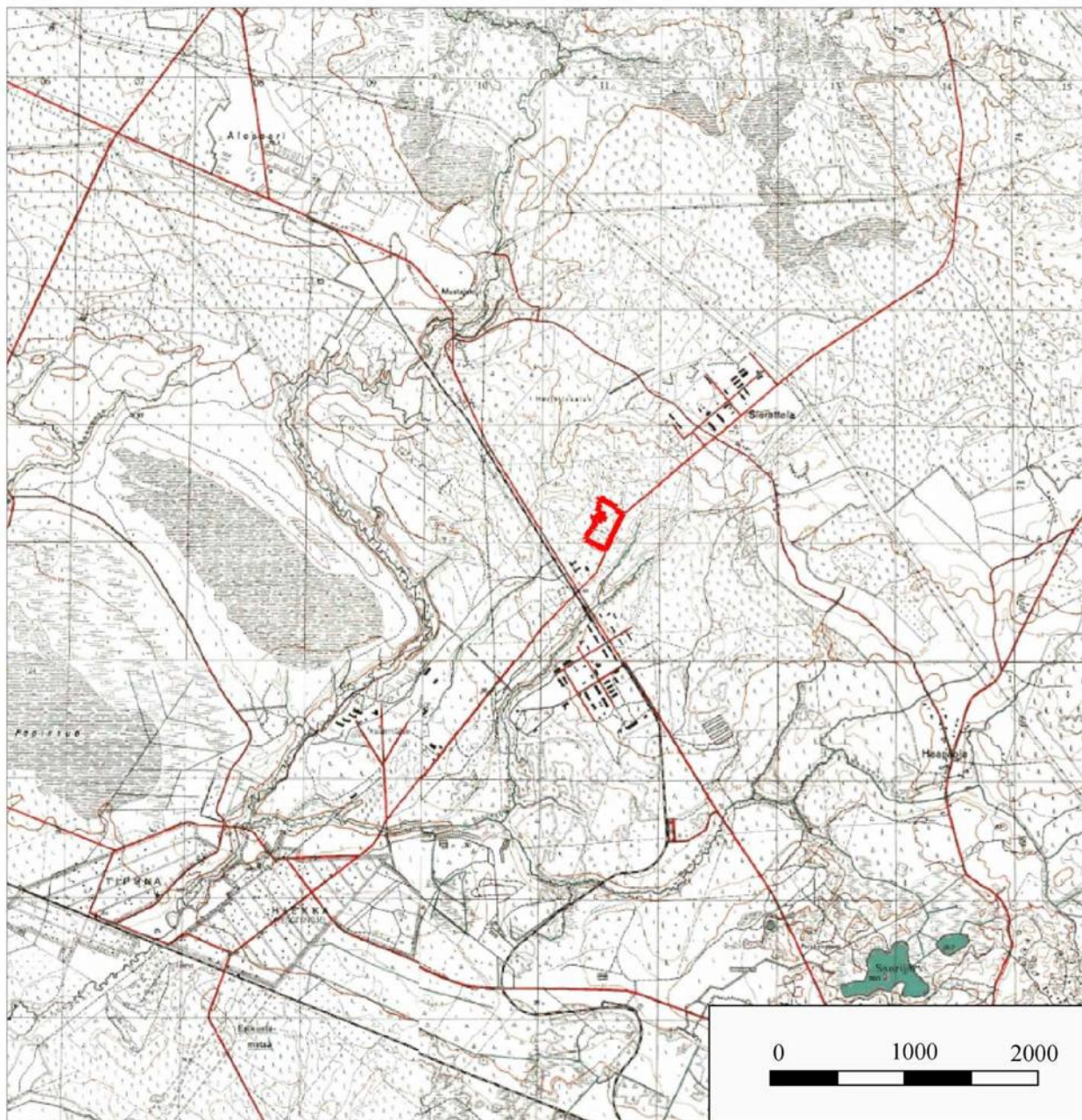
— Границы участка обследования

Рис. 11. Сердолово, территории ТЖ-4, ТСН-1-2023. Участок обследования на карте 1920 года.

Подп. и дата
Взам. инв. №
Инв. № дубл.
Подп. и дата
Инв. № подл.

Ли	Изм.	№ докум.	Подп.	Дата

207/08/2023-2023-ТО



Условные обозначения

— Границы участка обследования

Рис. 12. Сертолово, территории ТЖ-4, ТСН-1-2023. Участок обследования на карте 1939 года.

Подп. и дата
Взам. инв. №
Инв. № дубл.
Подп. и дата
Инв. № подл.

Ли	Изм.	№ докум.	Подп.	Дата

207/08/2023-2023-ТО

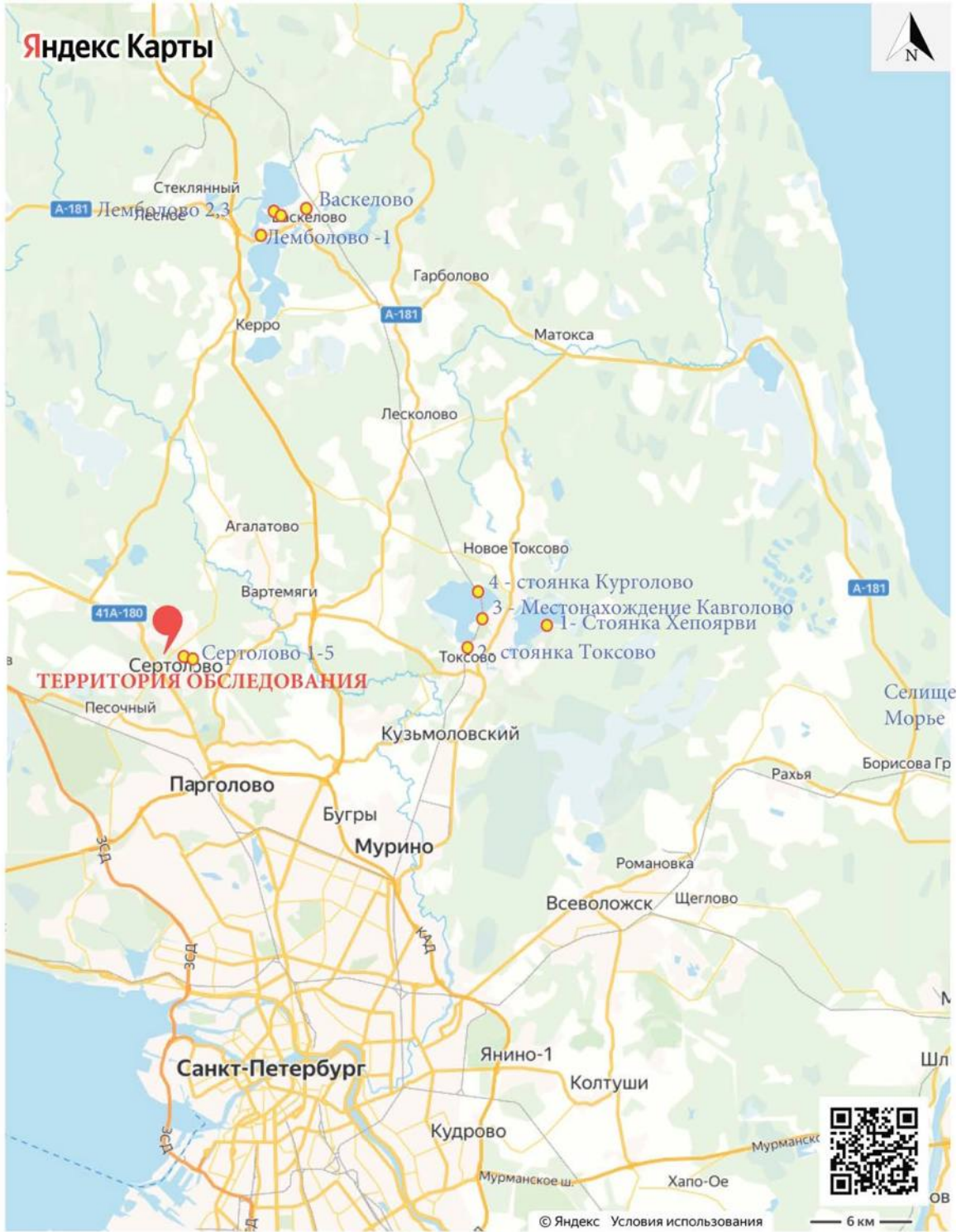


Рис. 13. Сертолово, территории ТЖ-4, ТСН-1-2023. Участок производства работ на фрагменте карты Ленинградской области с указанием расстояния до ближайших известных памятников археологии.

Подп. и дата
Взам. инв. №
Инв. № дубл.
Подп. и дата
Инв. № подл.

Ли	Изм.	№ докум.	Подп.	Дата
----	------	----------	-------	------

207/08/2023-2023-ТО



Рис. 14. Сердолово, территории ТЖ-4, ТСН-1-2023. Точка фотофиксации 1, вид на северо-запад.



Рис. 15. Сердолово, территории ТЖ-4, ТСН-1-2023. Точка фотофиксации 1, вид на запад.

Инва. № подп	Подп. и дата
Инва. № дубл.	Взам. инв. №
Подп. и дата	
Инва. № подп	

Ли	Изм.	№ докум.	Подп.	Дата

207/08/2023-2023-ТО

Лист

63



Рис. 16. Сердолово, территории ТЖ-4, ТСН-1-2023. Точка фотофиксации 1, вид на юго-запад.



Рис. 17. Сердолово, территории ТЖ-4, ТСН-1-2023. Точка фотофиксации 1, вид на север.

Инва. № подп	Подп. и дата
Инва. № дубл.	Взам. инв. №
Инва. № дубл.	Подп. и дата

Ли	Изм.	№ докум.	Подп.	Дата
----	------	----------	-------	------

207/08/2023-2023-ТО



Рис. 18. Сердолово, территории ТЖ-4, ТСН-1-2023. Точка фотофиксации 2, вид на северо-запад.



Рис. 19. Сердолово, территории ТЖ-4, ТСН-1-2023. Точка фотофиксации 2, вид на запад.

Инва. № подл.	Подп. и дата
Инва. № дубл.	Взам. инв. №
Инва. № подл.	Подп. и дата
Инва. № подл.	Подп. и дата

Ли	Изм.	№ докум.	Подп.	Дата

207/08/2023-2023-ТО

Лист

65



Рис. 20. Сердолово, территории ТЖ-4, ТСН-1-2023. Точка фотофиксации 3, вид на северо-запад.



Рис. 21. Сердолово, территории ТЖ-4, ТСН-1-2023. Точка фотофиксации 3, вид на север.

Инва. № подл.	Подп. и дата
Инва. № дубл.	Взам. инв. №
Инва. № подл.	Подп. и дата

Ли	Изм.	№ докум.	Подп.	Дата
----	------	----------	-------	------

207/08/2023-2023-ТО



Рис. 22. Сертолово, территории ТЖ-4, ТСН-1-2023. Точка фотофиксации 3, вид на восток.



Рис. 23. Сертолово, территории ТЖ-4, ТСН-1-2023. Точка фотофиксации 4, вид на запад.

Инва. № подл.	Подп. и дата
Инва. № дубл.	Взам. инв. №
Инва. № подл.	Подп. и дата
Инва. № подл.	Подп. и дата

Ли	Изм.	№ докум.	Подп.	Дата
----	------	----------	-------	------

207/08/2023-2023-ТО

Лист

67



Рис. 24. Сертолово, территории ТЖ-4, ТСН-1-2023. Точка фотофиксации 4, вид на север.



Рис. 25. Сертолово, территории ТЖ-4, ТСН-1-2023. Точка фотофиксации 4, вид на северо-восток.

Подп. и дата
Взам. инв. №
Инв. № дубл.
Подп. и дата
Инв. № подл.

Ли	Изм.	№ докум.	Подп.	Дата
----	------	----------	-------	------

207/08/2023-2023-ТО



Рис. 26. Сердолово, территории ТЖ-4, ТСН-1-2023. Точка фотофиксации 4, вид на юго-восток.



Рис. 27. Сердолово, территории ТЖ-4, ТСН-1-2023. Точка фотофиксации 4, вид на юг.

Инва. № подл.	Подп. и дата
Инва. № дубл.	Взам. инв. №
Инва. № дубл.	Подп. и дата
Инва. № подл.	Подп. и дата

Ли	Изм.	№ докум.	Подп.	Дата

207/08/2023-2023-ТО



Рис. 28. Сердолово, территории ТЖ-4, ТСН-1-2023. Точка фотофиксации 5, вид на юг.



Рис. 29. Сердолово, территории ТЖ-4, ТСН-1-2023. Точка фотофиксации 5, вид на юго-восток.

Инва. № подл	Подп. и дата
Инва. № дубл.	Взам. инв. №
Подп. и дата	

Ли	Изм.	№ докум.	Подп.	Дата

207/08/2023-2023-ТО



Рис. 30. Сердолово, территории ТЖ-4, ТСН-1-2023. Точка фотофиксации 5, вид на восток.



Рис. 31. Сердолово, территории ТЖ-4, ТСН-1-2023. Точка фотофиксации 5, вид на север.

Инев. № подп	Подп. и дата
Инев. № дубл.	Взам. инв. №
Подп. и дата	Подп. и дата

Ли	Изм.	№ докум.	Подп.	Дата
----	------	----------	-------	------

207/08/2023-2023-ТО



Рис. 32. Сердолово, территории ТЖ-4, ТСН-1-2023. Точка фотофиксации 6, вид на восток.



Рис. 33. Сердолово, территории ТЖ-4, ТСН-1-2023. Точка фотофиксации 6, вид на северо-восток.

Инва. № подл	Подп. и дата
Инва. № дубл.	Взам. инв. №
Подп. и дата	Подп. и дата

Ли	Изм.	№ докум.	Подп.	Дата
----	------	----------	-------	------

207/08/2023-2023-ТО



Рис. 34. Сертолово, территории ТЖ-4, ТСН-1-2023. Точка фотофиксации 6, вид на запад.



Рис. 35. Сертолово, территории ТЖ-4, ТСН-1-2023. Точка фотофиксации 6, вид на север.

Инва. № подл	Подп. и дата
Инва. № дубл.	Взам. инв. №
Подп. и дата	Подп. и дата

Ли	Изм.	№ докум.	Подп.	Дата

207/08/2023-2023-ТО



Рис. 36. Сертолово, территории ТЖ-4, ТСН-1-2023. Точка фотофиксации 7, вид на восток.



Рис. 37. Сертолово, территории ТЖ-4, ТСН-1-2023. Точка фотофиксации 7, вид на юг.

Инва. № подл.	Подп. и дата
Инва. № дубл.	Взам. инв. №
Инва. № подл.	Подп. и дата

Ли	Изм.	№ докум.	Подп.	Дата

207/08/2023-2023-ТО



Рис. 38. Сертолово, территории ТЖ-4, ТСН-1-2023. Точка фотофиксации 8, вид на юг.



Рис. 39. Сертолово, территории ТЖ-4, ТСН-1-2023. Точка фотофиксации 8, вид на запад.

Инва. № подл.	Подп. и дата
Инва. № дубл.	Взам. инв. №
Инва. № подл.	Подп. и дата
Инва. № подл.	Подп. и дата

Ли	Изм.	№ докум.	Подп.	Дата

207/08/2023-2023-ТО

Лист

75



Рис. 40. Сертолово, территории ТЖ-4, ТСН-1-2023. Точка фотофиксации 8, вид на север.



Рис. 41. Сертолово, территории ТЖ-4, ТСН-1-2023. Точка фотофиксации 8, вид на запад.

Инва. № подп	Подп. и дата
Инва. № дубл.	Взам. инв. №
Подп. и дата	Подп. и дата

Ли	Изм.	№ докум.	Подп.	Дата
----	------	----------	-------	------

207/08/2023-2023-ТО

Лист

76



Рис. 42. Сертолово, территории ТЖ-4, ТСН-1-2023. Точка фотофиксации 9, вид на восток.



Рис. 43. Сертолово, территории ТЖ-4, ТСН-1-2023. Точка фотофиксации 9, вид на север.

Ивн. № подп	Подп. и дата
Ивн. № дубл.	Взам. инв. №
Подп. и дата	Подп. и дата

Ли	Изм.	№ докум.	Подп.	Дата
----	------	----------	-------	------

207/08/2023-2023-ТО



Рис. 44. Сердолово, территории ТЖ-4, ТСН-1-2023. Точка фотофиксации 10, вид на восток.



Рис. 45. Сердолово, территории ТЖ-4, ТСН-1-2023. Точка фотофиксации 10, вид на север.

Инва. № подп	Подп. и дата
Инва. № дубл.	Взам. инв. №
Подп. и дата	Подп. и дата

Ли	Изм.	№ докум.	Подп.	Дата

207/08/2023-2023-ТО



Рис. 46. Сертолово, территории ТЖ-4, ТСН-1-2023. Точка фотофиксации 10, вид на юг.



Рис. 47. Сертолово, территории ТЖ-4, ТСН-1-2023. Точка фотофиксации 11, вид на юг.

Инва. № подл.	Подп. и дата
Инва. № дубл.	Взам. инв. №
Инва. № инв. №	Подп. и дата
Инва. № подл.	Подп. и дата

Ли	Изм.	№ докум.	Подп.	Дата

207/08/2023-2023-ТО

Лист

79



Рис. 48. Сердолово, территории ТЖ-4, ТСН-1-2023. Точка фотофиксации 11, вид на север.



Рис. 49. Сердолово, территории ТЖ-4, ТСН-1-2023. Точка фотофиксации 12, вид на северо-восток.

Подп. и дата
Взам. инв. №
Инв. № дубл.
Подп. и дата
Инв. № подл.

Ли	Изм.	№ докум.	Подп.	Дата
----	------	----------	-------	------

207/08/2023-2023-ТО

Лист

80



Рис. 50. Сертолово, территории ТЖ-4, ТСН-1-2023. Точка фотофиксации 12, вид на северо-восток.



Рис. 51. Сертолово, территории ТЖ-4, ТСН-1-2023. Точка фотофиксации 12, вид на запад.

Инва. № подп	Подп. и дата
Инва. № дубл.	Взам. инв. №
Подп. и дата	Подп. и дата

Ли	Изм.	№ докум.	Подп.	Дата
----	------	----------	-------	------

207/08/2023-2023-ТО

Лист

81



Рис. 52. Сертолово, территории ТЖ-4, ТСН-1-2023. Точка фотофиксации 12, вид на юго-запад.



Рис. 53. Сертолово, территории ТЖ-4, ТСН-1-2023. Точка фотофиксации 12, вид на юго-восток.

Инва. № подп	Подп. и дата
Инва. № дубл.	Взам. инв. №
Подп. и дата	Подп. и дата

Ли	Изм.	№ докум.	Подп.	Дата
----	------	----------	-------	------

207/08/2023-2023-ТО

Лист

82




Рис. 54. Сертолово, территории ТЖ-4, ТСН-1-2023. Точка фотофиксации 12, вид на восток.



Рис. 55. Сертолово, территории ТЖ-4, ТСН-1-2023. Шурф 1, местоположение, вид на север.

Инва. № подл.	Подп. и дата
Инва. № дубл.	Взам. инв. №
Подп. и дата	
Инва. № подл.	

Ли	Изм.	№ докум.	Подп.	Дата

207/08/2023-2023-ТО

Лист

83



Рис. 56. Сертолово, территории ТЖ-4, ТСН-1-2023. Шурф 1, дневная поверхность до начала работ, вид на северо-восток.



Рис. 57. Сертолово, территории ТЖ-4, ТСН-1-2023. Шурф 1, фиксация по уровню материковой поверхности, вид на северо-восток.

Инва. № подл.	Подп. и дата
Инва. № дубл.	Взам. инв. №
Подп. и дата	
Инва. № подл.	

Ли	Изм.	№ докум.	Подп.	Дата

207/08/2023-2023-ТО

Лист

84



Рис. 58. Сертолово, территории ТЖ-4, ТСН-1-2023. Шурф 1, фиксация по уровню материковой поверхности, вид на восток.



Рис. 59. Сертолово, территории ТЖ-4, ТСН-1-2023. Шурф 1, фиксация по уровню окончания работ, вид на север.

Инва. № подп	Подп. и дата
Инва. № дубл.	Взам. инв. №
Инва. № дубл.	Подп. и дата
Инва. № дубл.	Подп. и дата

Ли	Изм.	№ докум.	Подп.	Дата

207/08/2023-2023-ТО



Рис. 60. Сертолово, территории ТЖ-4, ТСН-1-2023. Шурф 1, северная стенка.



Рис. 61. Сертолово, территории ТЖ-4, ТСН-1-2023. Шурф 1, фиксация по уровню окончания работ, вид на запад.

Инва. № подп	Подп. и дата
Инва. № дубл.	Взам. инв. №
Подп. и дата	

Ли	Изм.	№ докум.	Подп.	Дата

207/08/2023-2023-ТО



Рис. 62. Серголово, территории ТЖ-4, ТСН-1-2023. Шурф 1, западная стенка.



Рис. 63. Серголово, территории ТЖ-4, ТСН-1-2023. Шурф 1, фиксация по уровню окончания работ, вид на юг.

Инва. № подп	Подп. и дата
Инва. № дубл.	Взам. инв. №
Подп. и дата	Подп. и дата

Ли	Изм.	№ докум.	Подп.	Дата

207/08/2023-2023-ТО



Рис. 64. Сертолово, территории ТЖ-4, ТСН-1-2023. Шурф 1, южная стенка.



Рис. 65. Сертолово, территории ТЖ-4, ТСН-1-2023. Шурф 1, фиксация по уровню окончания работ, вид на восток.

Инва. № подп	Подп. и дата
Инва. № дубл.	Взам. инв. №
Подп. и дата	Подп. и дата

Ли	Изм.	№ докум.	Подп.	Дата

207/08/2023-2023-ТО

Лист

88



Рис. 66. Сертолово, территории ТЖ-4, ТСН-1-2023. Шурф 1, восточная стенка.



Рис. 67. Сертолово, территории ТЖ-4, ТСН-1-2023. Шурф 1 после рекультивации, вид на север.

Ив. № подл.	Подп. и дата
Ив. № дубл.	Взам. инв. №
Ив. № подл.	Подп. и дата
Ив. № подл.	Подп. и дата

Ли	Изм.	№ докум.	Подп.	Дата

207/08/2023-2023-ТО




Рис. 68. Сертолово, территории ТЖ-4, ТСН-1-2023. Шурф 2, местоположение, вид на север.



Рис. 69. Сертолово, территории ТЖ-4, ТСН-1-2023. Шурф 2, дневная поверхность до начала работ, вид на северо-запад.

Подп. и дата
Взам. инв. №
Инв. № дубл.
Подп. и дата
Инв. № подп

Ли	Изм.	№ докум.	Подп.	Дата
----	------	----------	-------	------

207/08/2023-2023-ТО



Рис. 70. Сертолово, территории ТЖ-4, ТСН-1-2023. Шурф 2, фиксация по уровню материковой поверхности, вид на северо-восток.



Рис. 71. Сертолово, территории ТЖ-4, ТСН-1-2023. Шурф 2, фиксация по уровню материковой поверхности, вид на восток.

Инва. № подп	Подп. и дата
Инва. № дубл.	Взам. инв. №
Инва. № дубл.	Подп. и дата
Инва. № подп	Подп. и дата

Ли	Изм.	№ докум.	Подп.	Дата

207/08/2023-2023-ТО



Рис. 72. Сертолово, территории ТЖ-4, ТСН-1-2023. Шурф 2, фиксация по уровню окончания работ, вид на север.



Рис. 73. Сертолово, территории ТЖ-4, ТСН-1-2023. Шурф 2, северная стенка.

Инва. № подл.	Подп. и дата
Инва. № дубл.	Взам. инв. №
Подп. и дата	Подп. и дата
Инва. № подл.	Подп. и дата

Ли	Изм.	№ докум.	Подп.	Дата

207/08/2023-2023-ТО

Лист

92



Рис. 74. Сертолово, территории ТЖ-4, ТСН-1-2023. Шурф 2, фиксация по уровню окончания работ, вид на запад.



Рис. 75. Сертолово, территории ТЖ-4, ТСН-1-2023. Шурф 2, западная стенка.

Инев. № подп	Подп. и дата
Инев. № дубл.	Взам. инв. №
Подп. и дата	Подп. и дата

Ли	Изм.	№ докум.	Подп.	Дата
----	------	----------	-------	------

207/08/2023-2023-ТО



Рис. 76. Сертолово, территории ТЖ-4, ТСН-1-2023. Шурф 2, фиксация по уровню окончания работ, вид на юг.



Рис. 77. Сертолово, территории ТЖ-4, ТСН-1-2023. Шурф 2, южная стенка.

Инва. № подп	Подп. и дата
Инва. № дубл.	Взам. инв. №
Подп. и дата	Подп. и дата

Ли	Изм.	№ докум.	Подп.	Дата
----	------	----------	-------	------

207/08/2023-2023-ТО

Лист

94



Рис. 78. Сертолово, территории ТЖ-4, ТСН-1-2023. Шурф 2, фиксация по уровню окончания работ, вид на восток.



Рис. 79. Сертолово, территории ТЖ-4, ТСН-1-2023. Шурф 2, восточная стенка.

Инва. № подп	Подп. и дата
Инва. № дубл.	Взам. инв. №
Подп. и дата	Подп. и дата

Ли	Изм.	№ докум.	Подп.	Дата
----	------	----------	-------	------

207/08/2023-2023-ТО

Лист

95



Рис. 80. Сертолово, территории ТЖ-4, ТСН-1-2023. Шурф 2 после рекультивации, вид на север.



Рис. 81. Сертолово, территории ТЖ-4, ТСН-1-2023. Шурф 3, местоположение, вид на север.

Инва. № подп	Подп. и дата
Инва. № дубл.	Взам. инв. №
Подп. и дата	Подп. и дата

Ли	Изм.	№ докум.	Подп.	Дата
----	------	----------	-------	------

207/08/2023-2023-ТО

Лист

96



Рис. 82. Сертолово, территории ТЖ-4, ТСН-1-2023. Шурф 3, дневная поверхность до начала работ, вид на северо-запад.



Рис. 83. Сертолово, территории ТЖ-4, ТСН-1-2023. Шурф 3, фиксация по уровню окончания работ, вид на север.

Инва. № подп	Подп. и дата
Инва. № дубл.	Взам. инв. №
Подп. и дата	Подп. и дата

Ли	Изм.	№ докум.	Подп.	Дата

207/08/2023-2023-ТО

Лист

97



Рис. 84. Сертолово, территории ТЖ-4, ТСН-1-2023. Шурф 3, северная стенка.



Рис. 85. Сертолово, территории ТЖ-4, ТСН-1-2023. Шурф 3, фиксация по уровню окончания работ, вид на запад.

Инва. № подп	Подп. и дата
Инва. № дубл.	Взам. инв. №
Подп. и дата	Подп. и дата

Ли	Изм.	№ докум.	Подп.	Дата
----	------	----------	-------	------

207/08/2023-2023-ТО



Рис. 86. Серголово, территории ТЖ-4, ТСН-1-2023. Шурф 3, западная стенка.



Рис. 87. Серголово, территории ТЖ-4, ТСН-1-2023. Шурф 3, фиксация по уровню окончания работ, вид на юг.

Ив. № подп	Подп. и дата
Ив. № дубл.	Взам. инв. №
Ив. № инв.	Подп. и дата
Ли	Изм.
№ докум.	Подп.
Дата	

207/08/2023-2023-ТО



Рис. 88. Сертолово, территории ТЖ-4, ТСН-1-2023. Шурф 3, южная стенка.



Рис. 89. Сертолово, территории ТЖ-4, ТСН-1-2023. Шурф 3, фиксация по уровню окончания работ, вид на восток.

Инва. № подл.	Подп. и дата
Инва. № дубл.	Взам. инв. №
Подп. и дата	
Инва. № подл.	

Ли	Изм.	№ докум.	Подп.	Дата

207/08/2023-2023-ТО

Лист

100



Рис. 90. Сертолово, территории ТЖ-4, ТСН-1-2023. Шурф 3, восточная стенка.



Рис. 91. Сертолово, территории ТЖ-4, ТСН-1-2023. Шурф 3 после рекультивации, вид на север.

Инва. № подп	Подп. и дата
Инва. № дубл.	Взам. инв. №
Подп. и дата	Подп. и дата

Ли	Изм.	№ докум.	Подп.	Дата

207/08/2023-2023-ТО



Рис. 92. Сертолово, территории ТЖ-4, ТСН-1-2023. Шурф 4, местоположение, и дневная поверхность, вид на северо-запад.



Рис. 93. Сертолово, территории ТЖ-4, ТСН-1-2023. Шурф 4, местоположение, и дневная поверхность, вид на северо-восток.

Инва. № подл.	Подп. и дата
Инва. № дубл.	Взам. инв. №
Подп. и дата	Подп. и дата
Инва. № подл.	Инва. № дубл.

Ли	Изм.	№ докум.	Подп.	Дата

207/08/2023-2023-ТО

Лист

102



Рис. 94. Сертолово, территории ТЖ-4, ТСН-1-2023. Шурф 4, фиксация по уровню окончания работ, вид на север.



Рис. 95. Сертолово, территории ТЖ-4, ТСН-1-2023. Шурф 4, северная стенка.

Инва. № подп	Подп. и дата
Инва. № дубл.	Взам. инв. №
Подп. и дата	Подп. и дата

Ли	Изм.	№ докум.	Подп.	Дата
----	------	----------	-------	------

207/08/2023-2023-ТО

Лист

103



Рис. 96. Сертолово, территории ТЖ-4, ТСН-1-2023. Шурф 4, фиксация по уровню окончания работ, вид на запад.



Рис. 97. Сертолово, территории ТЖ-4, ТСН-1-2023. Шурф 4, западная стенка.

Инва. № подп	Подп. и дата
Инва. № дубл.	Взам. инв. №
Подп. и дата	Подп. и дата

Ли	Изм.	№ докум.	Подп.	Дата
----	------	----------	-------	------

207/08/2023-2023-ТО

Лист

104



Рис. 98. Сертолово, территории ТЖ-4, ТСН-1-2023. Шурф 4, фиксация по уровню окончания работ, вид на юг.



Рис. 99. Сертолово, территории ТЖ-4, ТСН-1-2023. Шурф 4, южная стенка.

Инва. № подп	Подп. и дата
Инва. № дубл.	Взам. инв. №
Подп. и дата	Подп. и дата

Ли	Изм.	№ докум.	Подп.	Дата
----	------	----------	-------	------

207/08/2023-2023-ТО

Лист

105



Рис. 100. Сертолово, территории ТЖ-4, ТСН-1-2023. Шурф 4, фиксация по уровню окончания работ, вид на восток.



Рис. 101. Сертолово, территории ТЖ-4, ТСН-1-2023. Шурф 4, восточная стенка.

Инва. № подп	Подп. и дата
Инва. № дубл.	Взам. инв. №
Подп. и дата	Подп. и дата

Ли	Изм.	№ докум.	Подп.	Дата
----	------	----------	-------	------

207/08/2023-2023-ТО



Рис. 102. Сертолово, территории ТЖ-4, ТСН-1-2023. Шурф 5, местоположение, вид на север.



Рис. 103. Сертолово, территории ТЖ-4, ТСН-1-2023. Шурф 5, дневная поверхность, вид на север.

Инва. № подл.	Подп. и дата
Инва. № дубл.	Взам. инв. №
Подп. и дата	
Инва. № подл.	

Ли	Изм.	№ докум.	Подп.	Дата

207/08/2023-2023-ТО

Лист

107



Рис. 104. Сертолово, территории ТЖ-4, ТСН-1-2023. Шурф 5, фиксация по уровню окончания работ, вид на север.



Рис. 105. Сертолово, территории ТЖ-4, ТСН-1-2023. Шурф 5, северная стенка.

Инва. № подп	Подп. и дата	Инва. № дубл.	Взам. инв. №	Подп. и дата
Ли	Изм.	№ докум.	Подп.	Дата

207/08/2023-2023-ТО



Рис. 106. Сертолово, территории ТЖ-4, ТСН-1-2023. Шурф 5, фиксация по уровню окончания работ, западная стенка.



Рис. 107. Сертолово, территории ТЖ-4, ТСН-1-2023. Шурф 5, фиксация по уровню окончания работ, южная стенка.

Инва. № подп	Подп. и дата
Инва. № дубл.	Взам. инв. №
Инва. № дубл.	Подп. и дата
Инва. № дубл.	Подп. и дата

Ли	Изм.	№ докум.	Подп.	Дата

207/08/2023-2023-ТО



Рис. 108. Сертолово, территории ТЖ-4, ТСН-1-2023. Шурф 5, фиксация по уровню окончания работ, вид на восток.



Рис. 109. Сертолово, территории ТЖ-4, ТСН-1-2023. Шурф 5, восточная стенка.

Инва. № подп	Подп. и дата
Инва. № дубл.	Взам. инв. №
Подп. и дата	Подп. и дата

Ли	Изм.	№ докум.	Подп.	Дата

207/08/2023-2023-ТО



Рис. 110. Сертолово, территории ТЖ-4, ТСН-1-2023. Шурф 6, местоположение, вид на север.



Рис. 111. Сертолово, территории ТЖ-4, ТСН-1-2023. Шурф 6, дневная поверхность, вид на север.

Инва. № подп	Подп. и дата	Инва. № дубл.	Взам. инв. №	Подп. и дата
Ли	Изм.	№ докум.	Подп.	Дата

207/08/2023-2023-ТО

Лист

111



Рис. 112. Сертолово, территории ТЖ-4, ТСН-1-2023. Шурф 6, фиксация по уровню окончания работ, вид на запад.



Рис. 113. Сертолово, территории ТЖ-4, ТСН-1-2023. Шурф 6, фиксация по уровню окончания работ, западная стенка.

Инва. № подп	Подп. и дата
Инва. № дубл.	Взам. инв. №
Подп. и дата	Подп. и дата

Ли	Изм.	№ докум.	Подп.	Дата
----	------	----------	-------	------

207/08/2023-2023-ТО

Лист

112



Рис. 114. Сертолово, территории ТЖ-4, ТСН-1-2023. Шурф 6, фиксация по уровню окончания работ, южная стенка.



Рис. 115. Сертолово, территории ТЖ-4, ТСН-1-2023. Шурф 6, восточная стенка.

Инва. № подп	Подп. и дата
Инва. № дубл.	Взам. инв. №
Подп. и дата	Подп. и дата

Ли	Изм.	№ докум.	Подп.	Дата

207/08/2023-2023-ТО



Рис. 116. Сертолово, территории ТЖ-4, ТСН-1-2023. Шурф 6 после рекультивации, вид на север.



Рис. 117. Сертолово, территории ТЖ-4, ТСН-1-2023. Шурф 7, местоположение, вид на север.

Инва. № подп	Подп. и дата
Инва. № дубл.	Взам. инв. №
Инва. № инв. №	Подп. и дата

Ли	Изм.	№ докум.	Подп.	Дата

207/08/2023-2023-ТО

Лист

114



Рис. 118. Сертолово, территории ТЖ-4, ТСН-1-2023. Шурф 7, дневная поверхность до начала работ, вид на северо-восток.



Рис. 119. Сертолово, территории ТЖ-4, ТСН-1-2023. Шурф 7, фиксация по уровню окончания работ, вид на север.

Инва. № подп	Подп. и дата			
Инва. № дубл.	Взам. инв. №			
Инва. № подп	Подп. и дата			
Ли	Изм.	№ докум.	Подп.	Дата

207/08/2023-2023-ТО



Рис. 120. Сертолово, территории ТЖ-4, ТСН-1-2023. Шурф 7, северная стенка.



Рис. 121. Сертолово, территории ТЖ-4, ТСН-1-2023. Шурф 7, фиксация по уровню окончания работ, вид на запад.

Инва. № подп	Подп. и дата
Инва. № дубл.	Взам. инв. №
Подп. и дата	Подп. и дата

Ли	Изм.	№ докум.	Подп.	Дата

207/08/2023-2023-ТО

Лист

116



Рис. 122. Сертолово, территории ТЖ-4, ТСН-1-2023. Шурф 7, западная стенка.



Рис. 123. Сертолово, территории ТЖ-4, ТСН-1-2023. Шурф 7, фиксация по уровню окончания работ, вид на юг.

Инва. № подп	Подп. и дата			
Инва. № дубл.	Взам. инв. №			
Инва. № подп	Подп. и дата			
Ли	Изм.	№ докум.	Подп.	Дата

207/08/2023-2023-ТО

Лист

117



Рис. 124. Сертолово, территории ТЖ-4, ТСН-1-2023. Шурф 7, южная стенка.



Рис. 125. Сертолово, территории ТЖ-4, ТСН-1-2023. Шурф 7, фиксация по уровню окончания работ, вид на восток.

Инва. № подп	Подп. и дата
Инва. № дубл.	Взам. инв. №
Подп. и дата	Подп. и дата

Ли	Изм.	№ докум.	Подп.	Дата

207/08/2023-2023-ТО

Лист

118



Рис. 126. Сертолово, территории ТЖ-4, ТСН-1-2023. Шурф 7, восточная стенка.



Рис. 127. Сертолово, территории ТЖ-4, ТСН-1-2023. Шурф 7 после рекультивации, вид на север.

Инва. № подп	Подп. и дата
Инва. № дубл.	Взам. инв. №
Инва. № подп	Подп. и дата

Ли	Изм.	№ докум.	Подп.	Дата
----	------	----------	-------	------

207/08/2023-2023-ТО

Приложение А. Копия Открытого листа



Министерство культуры Российской Федерации

ОТКРЫТЫЙ ЛИСТ

№ 0865-2023

Настоящий открытый лист выдан:

Соловьевой Наталье Федоровне

(серия номер паспорта)

на право проведения археологических полевых работ
на земельном участке в Бокситогорском, Всеволожском, Выборгском, Гатчинском,
Кингисеппском, Ломоносовском, Лужском, Приозерском, Тосненском районах
Ленинградской области.

(место проведения археологических полевых работ)

На основании открытого листа

Соловьева Наталья Федоровна

(Ф.И.О)

имеет право производить следующие археологические полевые работы:
археологические разведки с осуществлением локальных земляных работ на указанной территории в целях выявления объектов археологического наследия, уточнения сведений о них и планирования мероприятий по обеспечению их сохранности.

Передоверие права на проведение археологических полевых работ по данному открытому листу другому лицу запрещается.

Срок действия открытого листа: с 3 мая 2023 г. по 27 марта 2024 г.

Дата принятия решения о предоставлении открытого листа: 3 мая 2023 г.

Первый заместитель Министра

(должность)

Дата 3 мая 2023 г.



С.Г.Обрывалин

(Ф.И.О.)

М.П.

029803

Приложение В. Копия письма Комитета по сохранению культурного наследия Ленинградской области



**ЗАМЕСТИТЕЛЬ
ПРЕДСЕДАТЕЛЯ ПРАВИТЕЛЬСТВА
ЛЕНИНГРАДСКОЙ ОБЛАСТИ -
ПРЕДСЕДАТЕЛЬ КОМИТЕТА ПО
СОХРАНЕНИЮ КУЛЬТУРНОГО НАСЛЕДИЯ**

191311, Санкт-Петербург, ул. Смольного, д.3
Тел./факс: 8 (812) 539-45-00
E-mail: okn@lenreg.ru

13.10.2021 № ИСХ-6067/2021

На № _____ от _____

Генеральному директору
ООО «Архитектурная мастерская
Цехомского В.В.»

В.В. Цехомскому

199178, Санкт-Петербург,
13 линия В.О., д. 6-8, лит. А,
оф. 88-11
archdesign@yandex.ru

Уважаемый Владимир Викторович!

Комитет по сохранению культурного наследия Ленинградской области (далее – Комитет) в ответ на обращение от 08.09.2021 № 66 (вх. от 13.09.2021 № ВХ-6632/2021) по вопросу предоставления информации о наличии или отсутствии объектов культурного наследия в границах территории, предназначенной для подготовки документации «Проект планировки территории и проект межевания территории, ограниченной территориальными зонами ТЖ-4, ТСН-1 и ул. Заречной в г. Сертолово Всеволожского муниципального района Ленинградской области» (далее – Участок реализации проектных решений), сообщает следующее.

На Участке реализации проектных решений отсутствуют объекты культурного наследия, включенные в единый государственный реестр объектов культурного наследия народов Российской Федерации, выявленные объекты культурного наследия.

Участок реализации проектных решений расположен вне зон охраны, защитных зон объектов культурного наследия.

Сведениями об отсутствии на Участке реализации проектных решений объектов археологического наследия и объектов, обладающих признаками объекта культурного (археологического) наследия, Комитет не располагает.

Согласно ст. 28 Федерального закона от 25.06.2002 № 73-ФЗ «Об объектах культурного наследия (памятниках истории и культуры) народов Российской Федерации» (далее – Федеральный закон № 73-ФЗ) в целях определения наличия или отсутствия объектов археологического наследия либо объектов, обладающих признаками объекта археологического наследия, на земельных участках, землях лесного фонда или в границах водных объектов или их частей, подлежащих воздействию земляных, строительных, мелиоративных, хозяйственных работ, указанных в ст. 30 Федерального закона № 73-ФЗ работ по использованию лесов и иных работ, в случае, если указанные земельные участки, земли лесного фонда, водные объекты, их части расположены в границах территорий, утвержденных в соответствии с пп. 34.2 п. 1 ст. 9 Федерального закона № 73-ФЗ проводится

государственная историко-культурная экспертиза.

В соответствии с п. 56 ст. 26 Федерального закона от 03.08.2018 № 342-ФЗ «О внесении изменений в градостроительный кодекс Российской Федерации и отдельные законодательные акты Российской Федерации» (далее – Федеральный закон № 342-ФЗ) до утверждения в соответствии с пп. 34.2 п. 1 ст. 9 Федерального закона № 73-ФЗ границ территорий, в отношении которых у федеральных органов государственной власти, органов государственной власти субъектов Российской Федерации и органов местного самоуправления, уполномоченных в области сохранения, использования, популяризации и государственной охраны объектов культурного наследия, имеются основания предполагать наличие на таких территориях объектов археологического наследия либо объектов, обладающих признаками объекта археологического наследия, государственная историко-культурная экспертиза проводится в соответствии с абзацем девятым ст. 28, абзацем третьим ст. 30, п. 3 ст. 31 Федерального закона № 73-ФЗ (в редакции, действовавшей до дня официального опубликования Федерального закона № 342-ФЗ).

Учитывая изложенное, в соответствии со ст. 5.1, 28, 30, 31, 32, 36, 45.1 Федерального закона № 73-ФЗ, п. 56 ст. 26 Федерального закона № 342-ФЗ до начала проведения земляных, строительных и иных работ на земельном участке заказчик таких работ обязан:

- обеспечить проведение и финансирование государственной историко-культурной экспертизы земельного участка, подлежащего воздействию земляных, строительных, хозяйственных и иных работ, путем археологической разведки, в порядке, установленном ст. 45.1 Федерального закона № 73-ФЗ;

- предоставить в Комитет документацию, подготовленную на основе археологических полевых работ, содержащую результаты исследований, в соответствии с которыми определяется наличие или отсутствие объектов археологического наследия и объектов, обладающих признаками объекта археологического наследия, на земельном участке, подлежащем воздействию земляных, строительных, хозяйственных и иных работ, а также заключение государственной историко-культурной экспертизы указанной документации (либо земельного участка).

В случае обнаружения в границе земельного участка, подлежащего воздействию земляных, строительных, хозяйственных и иных работ, объектов археологического наследия и (или) объектов, обладающих признаками объекта археологического наследия, и после принятия Комитетом решения о включении данного объекта в перечень выявленных объектов культурного наследия:

- разработать в составе проектной документации раздел об обеспечении сохранности выявленного объекта культурного наследия или о проведении спасательных археологических полевых работ или проект обеспечения сохранности выявленного объекта культурного наследия либо план проведения спасательных археологических полевых работ, включающих оценку воздействия проводимых работ на выявленный объект культурного наследия (далее – документация или раздел документации, обосновывающий меры по обеспечению сохранности выявленного объекта культурного наследия);

- получить по документации или разделу документации, обосновывающей меры по обеспечению сохранности выявленного объекта культурного наследия, заключение государственной историко-культурной экспертизы и представить его совместно с указанной документацией в Комитет на согласование;


- обеспечить реализацию согласованной Комитетом документации, обосновывающей меры по обеспечению сохранности выявленного объекта культурного наследия.

Порядок организации, проведения и рассмотрения заключения государственной историко-культурной экспертизы определен Положением о государственной историко-культурной экспертизе, утвержденным Постановлением Правительства Российской Федерации от 15.07.2009 г. № 569 (далее – Положение). Со списком аттестованных экспертов можно ознакомиться на официальном сайте Министерства культуры Российской Федерации: mkrf.ru.

Одновременно информируем, что в случае наличия документов, подтверждающих отсутствие в границах Участка реализации проектных решений объектов, обладающих признаками объекта культурного (в т.ч. археологического) наследия, просим предоставить их в Комитет для рассмотрения и принятия соответствующего решения о возможности проведения работ, либо в соответствии с п. 28 Положения, предоставить в Комитет заключение государственной историко-культурной экспертизы, подписанное усиленной квалификационной электронной подписью согласно п. 22 Положения, со всеми прилагаемыми документами и материалами на электронном носителе в формате переносимого документа (PDF).

Заместитель председателя Правительства
Ленинградской области – председатель комитета
по сохранению культурного наследия

В.О. Цой



Приложение 4

**Схема расположения земельного участка на кадастровой карте
территории**

Приложение 5

**Копия письма ООО «А.М.Цехомского В.В.» № 328 от 24.11.2023
с обоснованием отсутствия градостроительного плана
земельного участка**

ООО «Архитектурная мастерская Цехомского В.В.»

Факт.адрес: 199034, Санкт-Петербург, Васильевский остров, 13-я линия, д. 6-8 офис 88 (для отправки корреспонденции)
Юрид.адрес: 199178, Санкт-Петербург, Васильевский остров, 13-я линия, д. 6-8 лит.А, офис 88-Н (указывается в документах)

ИНН 7801395554, КПП 780101001, р/с 40702810910900000335в Филиале «Центральный» Банка ВТБ(ПАО) в г.Москве
К/с 30101810145250000411, БИК 044525411

тел/факс (812): 386-77-62

archdesign@yandex.ru

www.tsekhomskiy.ru

исх. №328 от 24.11.2023г.

Заместителю директора по организационным вопросам
ИИМК РАН
Н.Ф. СОЛОВЬЕВОЙ

Уважаемая Наталья Федоровна!

На территории обследуемого Вами по договору № 207/08/2023 от 17 августа 2023г. земельного участка по объекту «Проект планировки территории и проект межевания территории, ограниченной территориальными зонами ТЖ-4, ТСН-1 и ул. Заречной в г.Сертолово Всеволожского муниципального района Ленинградской области» планируется строительство объекта капитального строительства. В соответствии с п. 2 ч. 3 ст. 41, ч. 4. ст. 57.3. Градостроительного кодекса РФ, предоставление градостроительного плана допускается только после утверждения документации по планировке территории, а именно, в соответствии с п. 1 ч. 4 ст. 41 Градостроительного кодекса РФ, проекта планировки территории.

Проект планировки территории возможно разработать после получения информации о наличии или отсутствии объектов культурного наследия при проведении государственной историко-культурной экспертизы земельного участка в соответствии с ч. 2 ст. 41.2., п. 5 ч. 4 ст. 42 Градостроительного кодекса РФ.

Поскольку в настоящее время акт государственной историко-культурной экспертизы земельного участка не разработан, предоставление градостроительного плана невозможно.

Генеральный директор
Цехомский В.В.



Приложение 6

**Копия Выписки из Единого государственного реестра
недвижимости об объекте недвижимости № КУВИ-002/2021-
90227595 от 23.07.2021**

Выписка из Единого государственного реестра недвижимости об объекте недвижимости

Сведения о характеристиках объекта недвижимости

На основании запроса от 19.07.2021, поступившего на рассмотрение 19.07.2021, сообщаем, что согласно записям Единого государственного реестра недвижимости:

Раздел 1 Лист 1

Земельный участок			
вид объекта недвижимости			

Лист № 1 раздела 1	Всего листов раздела 1: 3	Всего разделов: 8	Всего листов выписки: 16
--------------------	---------------------------	-------------------	--------------------------

23.07.2021г. № КУВИ-002/2021-90227595	
Кадастровый номер:	47:08:0102006:436
Номер кадастрового квартала:	47:08:0102006
Дата присвоения кадастрового номера:	22.02.2019

Ранее присвоенный государственный учетный номер:	данные отсутствуют
Адрес:	Ленинградская область, Всеволожский муниципальный район, Сертоловское городское поселение, г. Сертолово
Площадь:	12956 +/- 40
Кадастровая стоимость, руб.:	47452516.04
Кадастровые номера расположенных в пределах земельного участка объектов недвижимости:	данные отсутствуют
Кадастровые номера объектов недвижимости, из которых образован объект недвижимости:	данные отсутствуют
Кадастровые номера образованных объектов недвижимости:	данные отсутствуют
Категория земель:	Земли населенных пунктов
Виды разрешенного использования:	среднеэтажная жилая застройка
Сведения о кадастровом инженере:	данные отсутствуют
Сведения о лесах, водных объектах и об иных природных объектах, расположенных в пределах земельного участка:	данные отсутствуют
Сведения о том, что земельный участок полностью расположен в границах зоны с особыми условиями использования территории, территории объекта культурного наследия, публичного сервитута:	данные отсутствуют
Сведения о том, что земельный участок расположен в границах особой экономической зоны, территории опережающего социально-экономического развития, зоны территориального развития в Российской Федерации, игровой зоны:	данные отсутствуют

полное наименование должности	подпись	инициалы, фамилия
-------------------------------	---------	-------------------

М.П.

Лист № 2 раздела 1

Всего листов раздела 1: 3

Всего разделов: 8

Всего листов выписки: 16

23.07.2021г. № КУВИ-002/2021-90227595

Кадастровый номер:

47:08:0102006:436

Сведения о том, что земельный участок расположен в границах особо охраняемой природной территории, охотничьих угодий, лесничеств:	данные отсутствуют
Сведения о результатах проведения государственного земельного надзора:	данные отсутствуют
Сведения о расположении земельного участка в границах территории, в отношении которой утвержден проект межевания территории:	данные отсутствуют
Условный номер земельного участка:	данные отсутствуют
Сведения о принятии акта и (или) заключении договора, предусматривающих предоставление в соответствии с земельным законодательством исполнительным органом государственным органом власти или органом местного самоуправления, находящегося в государственной или муниципальной собственности земельного участка для строительства наемного дома социального использования или наемного дома коммерческого использования:	данные отсутствуют
Сведения о том, что земельный участок или земельные участки образованы на основании решения об изъятии земельного участка и (или) расположенного на нем объекта недвижимости для государственных или муниципальных нужд:	данные отсутствуют
Сведения о том, что земельный участок образован из земель или земельного участка, государственная собственность на которые не разграничена:	данные отсутствуют
Сведения о наличии земельного спора о местоположении границ земельных участков:	данные отсутствуют
Статус записи об объекте недвижимости:	Сведения об объекте недвижимости имеют статус "актуальные"
Особые отметки:	Сведения об ограничениях права на объект недвижимости, обременениях данного объекта, не зарегистрированных в реестре прав, ограничений прав и обременений недвижимого имущества: вид ограничения (обременения): ограничения прав на земельный участок, предусмотренные статьями 56, 56.1 Земельного кодекса Российской Федерации; срок действия: с 19.02.2019; реквизиты документа-основания: выписка из Единого государственного реестра недвижимости об основных характеристиках и зарегистрированных правах на объект недвижимости от 20.04.2017 № б/н выдан: Управление Федеральной службы государственной регистрации кадастра и картографии по Ленинградской области. вид ограничения (обременения): ограничения прав на земельный участок, предусмотренные статьями 56, 56.1 Земельного кодекса Российской Федерации; срок действия: с

полное наименование должности

подпись

инициалы, фамилия

М.П.

168

Земельный участок

вид объекта недвижимости

Лист № 3 раздела 1

Всего листов раздела 1: 3

Всего разделов: 8

Всего листов выписки: 16

23.07.2021г. № КУВИ-002/2021-90227595

Кадастровый номер:

47:08:0102006:436

22.10.2019; реквизиты документа-основания: распоряжение об установлении зоны от 17.06.2019 № 545 выдан: Ленинградский областной комитет по управлению государственным имуществом. вид ограничения (обременения): ограничения прав на земельный участок, предусмотренные статьями 56, 56.1 Земельного кодекса Российской Федерации; срок действия: с 04.03.2021; реквизиты документа-основания: доверенность от 24.09.2020 № 78/130-н/78-2019-7-1285; документ, содержащий необходимые для внесения в государственный кадастр недвижимости сведения об установлении или изменении территориальной зоны или зоны с особыми условиями использования территорий, либо об отмене установления такой зоны от 05.10.2020 № PVD-0123/2020-13828; иной документ, содержащий описание объекта от 05.10.2020 № PVD-0123/2020-13828.

Получатель выписки:

Кириллов Денис Александрович

полное наименование должности

подпись

инициалы, фамилия

М.П.

Сведения о зарегистрированных правах

Земельный участок			
вид объекта недвижимости			
Лист № 1 раздела 2	Всего листов раздела 2: 2	Всего разделов: 8	Всего листов выписки: 16
23.07.2021г. № КУВИ-002/2021-90227595			
Кадастровый номер:		47:08:0102006:436	

1	Правообладатель (правообладатели):	1.1	данные о правообладателе отсутствуют
2	Вид, номер, дата и время государственной регистрации права:	2.1	не зарегистрировано
3	Сведения об осуществлении государственной регистрации сделки, права без необходимого в силу закона согласия третьего лица, органа:	3.1	данные отсутствуют
4	Ограничение прав и обременение объекта недвижимости:		
	4.1 вид:		Аренда
	дата государственной регистрации:		20.01.2020 10:18:15
	номер государственной регистрации:		47:08:0102006:436-47/012/2020-2
	срок, на который установлено ограничение прав и обременение объекта недвижимости:		Срок действия с 20.01.2020 с 20.01.2020 на 5 лет
	лицо, в пользу которого установлено ограничение прав и обременение объекта недвижимости:		Общество с ограниченной ответственностью "ПромСтройКомплектация", ИНН: 4705064145
	основание государственной регистрации:		Договор аренды земельного участка для комплексного освоения территории, № 447/ХП.2019, выдан 09.12.2019, дата государственной регистрации: 20.01.2020, номер государственной регистрации: 47:08:0102006:436-47/012/2020-1
	сведения об осуществлении государственной регистрации сделки, права, ограничения права без необходимого в силу закона согласия третьего лица, органа:		данные отсутствуют
	сведения об управляющем залогом и о договоре управления залогом, если такой договор заключен для управления ипотекой:		данные отсутствуют
5	Договоры участия в долевом строительстве:		не зарегистрировано
6	Заявленные в судебном порядке права требования:		данные отсутствуют
7	Сведения о возражении в отношении зарегистрированного права:		данные отсутствуют
8	Сведения о наличии решения об изъятии объекта недвижимости для государственных и муниципальных нужд:		данные отсутствуют

полное наименование должности	подпись	инициалы, фамилия
-------------------------------	---------	-------------------

М.П.

170

Земельный участок

вид объекта недвижимости

Лист № 2 раздела 2

Всего листов раздела 2: 2

Всего разделов: 8

Всего листов выписки: 16

23.07.2021г. № КУВИ-002/2021-90227595

Кадастровый номер:

47:08:0102006:436

9	Сведения о невозможности государственной регистрации без личного участия правообладателя или его законного представителя:	данные отсутствуют
10	Правопритязания и сведения о наличии поступивших, но не рассмотренных заявлений о проведении государственной регистрации права (перехода, прекращения права), ограничения права или обременения объекта недвижимости, сделки в отношении объекта недвижимости:	отсутствуют
11	Сведения о невозможности государственной регистрации перехода, прекращения, ограничения права на земельный участок из земель сельскохозяйственного назначения:	данные отсутствуют

полное наименование должности

подпись

инициалы, фамилия

М.П.

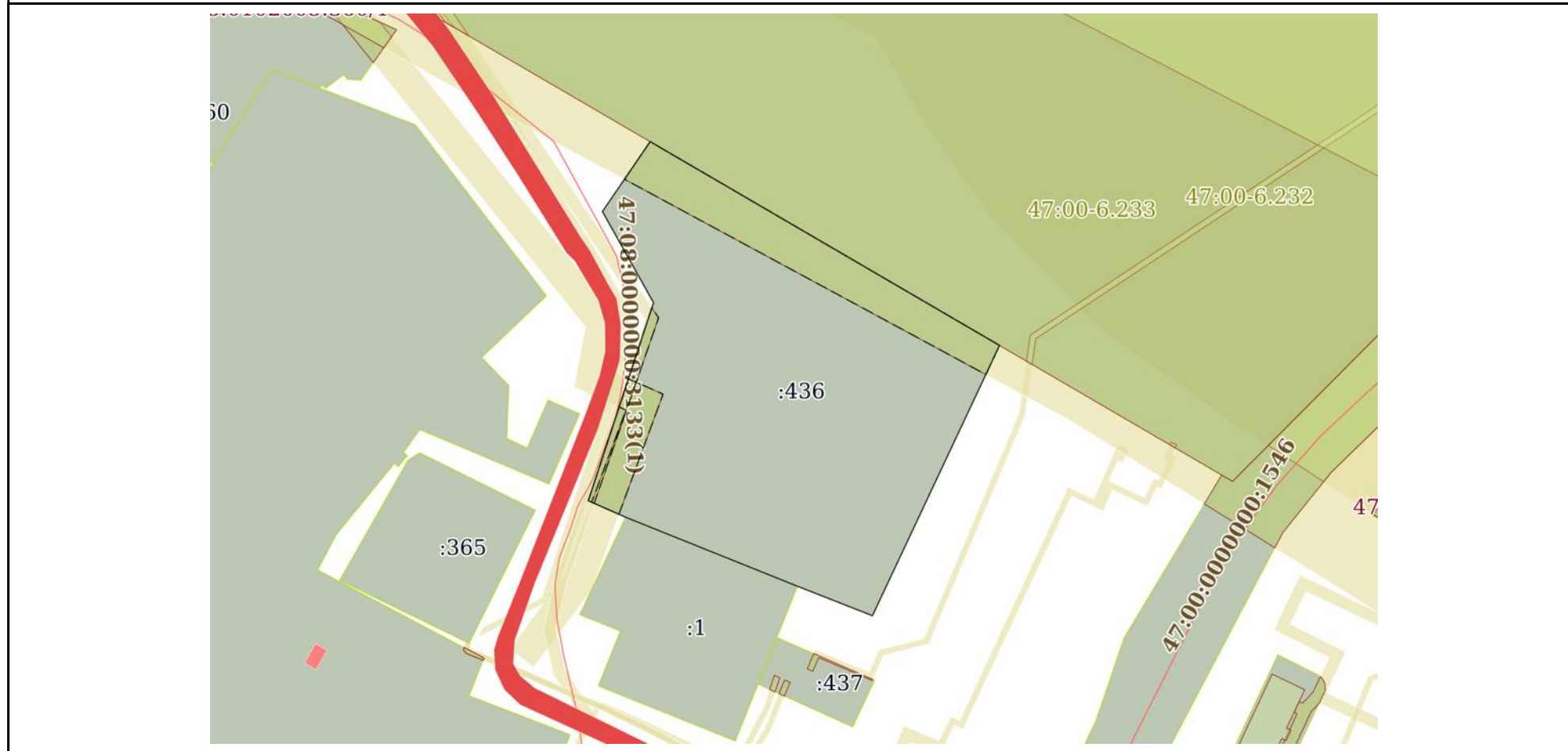
Земельный участок			
вид объекта недвижимости			

Лист № 1 раздела 3	Всего листов раздела 3: 1	Всего разделов: 8	Всего листов выписки: 16
--------------------	---------------------------	-------------------	--------------------------

23.07.2021г. № КУВИ-002/2021-90227595

Кадастровый номер: 47:08:0102006:436

План (чертеж, схема) земельного участка



Масштаб 1:2000 Условные обозначения:

полное наименование должности	подпись	инициалы, фамилия
-------------------------------	---------	-------------------

М.П.

Выписка из Единого государственного реестра недвижимости об объекте недвижимости

Описание местоположения земельного участка

Земельный участок			
вид объекта недвижимости			
Лист № 1 раздела 3.1	Всего листов раздела 3.1: 1	Всего разделов: 8	Всего листов выписки: 16
23.07.2021г. № КУВИ-002/2021-90227595			
Кадастровый номер:		47:08:0102006:436	

Описание местоположения границ земельного участка							
№ п/п	Номер точки		Дирекционный угол	Горизонтальное проложение, м	Описание закрепления на местности	Кадастровые номера смежных участков	Сведения об адресах правообладателей смежных земельных участков
	начальная	конечная					
1	2	3	4	5	6	7	8
1	1.1.1	1.1.2	18°15.1'	70.47	-	данные отсутствуют	данные отсутствуют
2	1.1.2	1.1.3	330°41.9'	35.31	-	данные отсутствуют	данные отсутствуют
3	1.1.3	1.1.4	34°20.0'	28.62	-	данные отсутствуют	данные отсутствуют
4	1.1.4	1.1.5	120°14.0'	136.75	-	47:08:0000000:64	адрес отсутствует
5	1.1.5	1.1.6	205°11.9'	100.95	-	данные отсутствуют	данные отсутствуют
6	1.1.6	1.1.7	291°25.8'	27.18	-	данные отсутствуют	данные отсутствуют
7	1.1.7	1.1.8	291°52.3'	62.74	-	47:08:0102006:1	адрес отсутствует
8	1.1.8	1.1.1	293°50.6'	13.75	-	данные отсутствуют	данные отсутствуют

полное наименование должности	подпись	инициалы, фамилия
-------------------------------	---------	-------------------

М.П.

Выписка из Единого государственного реестра недвижимости об объекте недвижимости

Описание местоположения земельного участка

Земельный участок			
вид объекта недвижимости			
Лист № 1 раздела 3.2	Всего листов раздела 3.2: 1	Всего разделов: 8	Всего листов выписки: 16
23.07.2021г. № КУВИ-002/2021-90227595			
Кадастровый номер:		47:08:0102006:436	

Сведения о характерных точках границы земельного участка				
Система координат 47.2				
Номер точки	Координаты, м		Описание закрепления на местности	Средняя квадратичная погрешность определения координат характерных точек границ земельного участка, м
	X	Y		
1	2	3	4	5
1	460397.99	2208668.46	Временный межевой знак	0.1
2	460464.91	2208690.53	Временный межевой знак	0.1
3	460495.7	2208673.25	Временный межевой знак	0.1
4	460519.33	2208689.39	Временный межевой знак	0.1
5	460450.47	2208807.54	Временный межевой знак	0.1
6	460359.13	2208764.56	Временный межевой знак	0.1
7	460369.06	2208739.26	Временный межевой знак	0.1
8	460392.43	2208681.04	Временный межевой знак	0.1
9	460397.99	2208668.46	Временный межевой знак	0.1

полное наименование должности	подпись	инициалы, фамилия

М.П.

Выписка из Единого государственного реестра недвижимости об объекте недвижимости

Сведения о частях земельного участка

Земельный участок			
вид объекта недвижимости			
Лист № 1 раздела 4	Всего листов раздела 4: 3	Всего разделов: 8	Всего листов выписки: 16
23.07.2021г. № КУВИ-002/2021-90227595			
Кадастровый номер:	47:08:0102006:436		

План (чертеж, схема) части земельного участка

Учетный номер части: 47:08:0102006:436/1



Масштаб 1:500

Условные обозначения:

полное наименование должности	подпись	инициалы, фамилия
-------------------------------	---------	-------------------

М.П.

175

Земельный участок

вид объекта недвижимости

Лист № 2 раздела 4

Всего листов раздела 4: 3

Всего разделов: 8

Всего листов выписки: 16

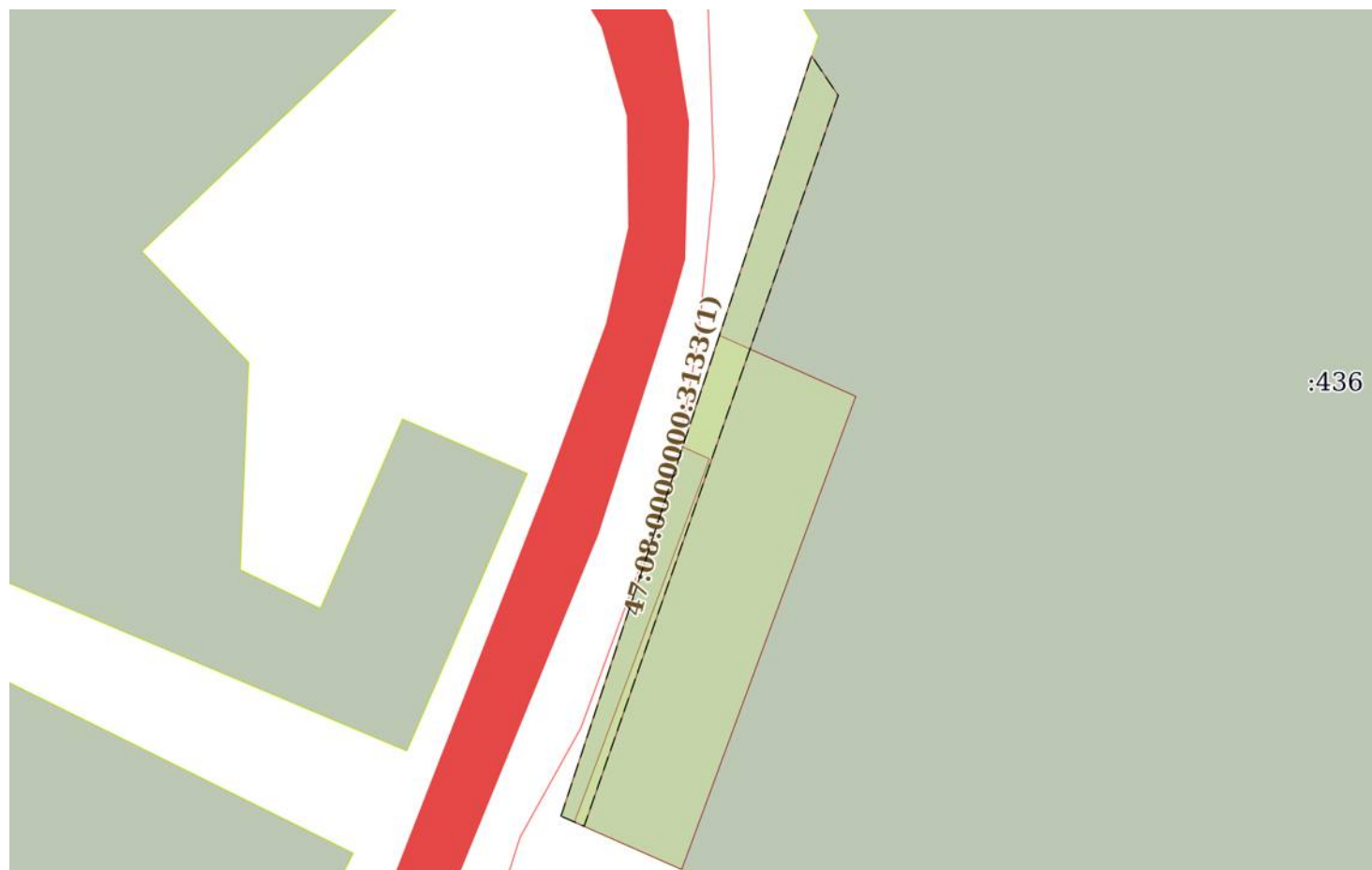
23.07.2021г. № КУВИ-002/2021-90227595

Кадастровый номер:

47:08:0102006:436

План (чертеж, схема) части земельного участка

Учетный номер части: 47:08:0102006:436/2



Масштаб 1:600

Условные обозначения:

полное наименование должности

подпись

инициалы, фамилия

М.П.

176

Земельный участок

вид объекта недвижимости

Лист № 3 раздела 4

Всего листов раздела 4: 3

Всего разделов: 8

Всего листов выписки: 16

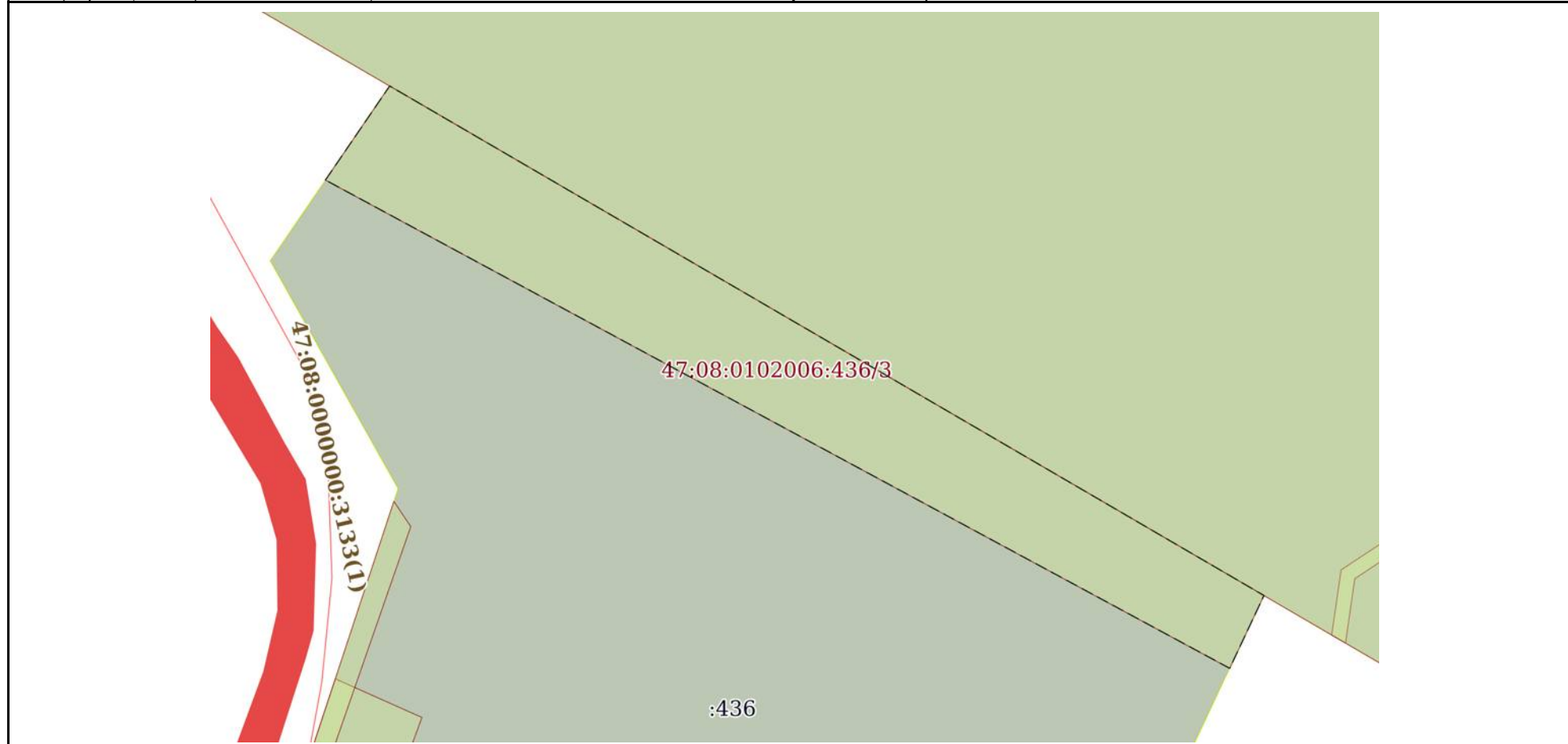
23.07.2021г. № КУВИ-002/2021-90227595

Кадастровый номер:

47:08:0102006:436

План (чертеж, схема) части земельного участка

Учетный номер части: 47:08:0102006:436/3



Масштаб 1:800

Условные обозначения:

полное наименование должности	подпись	инициалы, фамилия
-------------------------------	---------	-------------------

М.П.

Выписка из Единого государственного реестра недвижимости об объекте недвижимости
Сведения о частях земельного участка

Земельный участок			
вид объекта недвижимости			

Лист № 1 раздела 4.1	Всего листов раздела 4.1: 2	Всего разделов: 8	Всего листов выписки: 16
----------------------	-----------------------------	-------------------	--------------------------

23.07.2021г. № КУВИ-002/2021-90227595

Кадастровый номер: 47:08:0102006:436

Учетный номер части	Площадь, м2	Содержание ограничения в использовании или ограничения права на объект недвижимости или обременения объекта недвижимости
1	2	3
47:08:0102006:436/1	458	вид ограничения (обременения): ограничения прав на земельный участок, предусмотренные статьями 56, 56.1 Земельного кодекса Российской Федерации; Срок действия: с 2019-02-19; реквизиты документа-основания: выписка из Единого государственного реестра недвижимости об основных характеристиках и зарегистрированных правах на объект недвижимости от 20.04.2017 № б/н выдан: Управление Федеральной службы государственной регистрации кадастра и картографии по Ленинградской области; Содержание ограничения (обременения): ограничения устанавливаются Постановлением Главного государственного санитарного врача РФ от 14.03.2002 №10 "О введении в действие Санитарных правил и норм "Зоны санитарной охраны источников водоснабжения и водопроводов питьевого назначения. СанПиН 2.1.4.1110-02" (вместе с "СанПиН 2.1.4.1110-02. 2.1.4. Питьевая вода и водоснабжение населенных мест. Зоны санитарной охраны источников водоснабжения и водопроводов питьевого назначения. Санитарные правила и нормы", утв. Главным государственным санитарным врачом РФ 26.02.2002); Реестровый номер границы: 47.08.2.296
47:08:0102006:436/2	182	вид ограничения (обременения): ограничения прав на земельный участок, предусмотренные статьями 56, 56.1 Земельного кодекса Российской Федерации; Срок действия: с 2019-10-22; реквизиты документа-основания: распоряжение об установлении зоны от 17.06.2019 № 545 выдан: Ленинградский областной комитет по управлению государственным имуществом; Содержание ограничения (обременения): Режим использования (содержание ограничений использования) установлен п. 14, п.15 и п.16 правил охраны газораспределительных сетей, утвержденных постановлением Правительства РФ от 20 ноября 2000 г. № 878; Реестровый номер границы: 47.08.2.316
47:08:0102006:436/3	1804	вид ограничения (обременения): ограничения прав на земельный участок, предусмотренные статьями 56, 56.1 Земельного кодекса Российской Федерации; Срок действия: с 2021-03-04; реквизиты документа-основания: доверенность от 24.09.2020 № 78/130-н/78-2019-7-1285; документ, содержащий необходимые для внесения в государственный кадастр недвижимости сведения об установлении или изменении территориальной зоны или зоны с особыми условиями использования территорий, либо об отмене установления такой зоны от 05.10.2020 № PVD-0123/2020-13828; иной документ, содержащий описание объекта от 05.10.2020 № PVD-0123/2020-13828; Содержание ограничения (обременения): Зона минимальных расстояний до газопровода-отвода к г/п Грязовец-Ленинград 2-я нитка Конная Лахта, ДУ=1220 мм. и Ру= 5.39 МПа. В соответствии с п. 1 таб. 4 СП 36.13330.2012, Актуализированная редакция СНиП 2.05.06-85* Минимальные расстояния от магистральных трубопроводов до зданий, строений и сооружений, не относящихся к объектам магистральных трубопроводов - в границах зон минимальных расстояний магистральных трубопроводов не допускается размещение и строительство на расстоянии 300 м от оси магистрального трубопровода в каждую сторону следующих объектов: Городов и других населенных пунктов; коллективных садов с садовыми домиками, дачных поселков; отдельных промышленных и сельскохозяйственных предприятий; тепличных комбинатов и хозяйств; птицефабрик; молокозаводов; карьеров разработки полезных ископаемых; гаражей и открытых стоянок для автомобилей индивидуальных владельцев на количество автомобилей более 20; отдельно стоящих зданий с массовым скоплением людей (школы, больницы, клубы, детские сады и ясли, вокзалы и т. д.); жилых зданий 3 этажные и выше; железнодорожных станций; аэропортов; морских и речных портов и пристаней; гидроэлектростанций; гидротехнических

полное наименование должности	подпись	инициалы, фамилия
-------------------------------	---------	-------------------

М.П.

178

Земельный участок

вид объекта недвижимости

Лист № 2 раздела 4.1

Всего листов раздела 4.1: 2

Всего разделов: 8

Всего листов выписки: 16

23.07.2021г. № КУВИ-002/2021-90227595

Кадастровый номер:

47:08:0102006:436

сооружений морского и речного транспорта; очистных сооружений и насосных станций водопроводных, не относящихся к магистральному трубопроводу; мостов железных дорог общей сети и автомобильных дорог категорий I и II с пролетом свыше 20 м (при прокладке нефтепроводов и нефтепродуктопроводов ниже мостов по течению); складов легковоспламеняющихся и горючих жидкостей и газов с объемом хранения свыше 1000 м³; автозаправочных станций; мачт (башен) и сооружений многоканальной радиорелейной линии технологической связи трубопроводов, мачт (башен) и сооружений многоканальной радиорелейной линии связи операторов связи – владельцев коммуникаций; Реестровый номер границы: 47:00-6.233; Вид объекта реестра границ: Зона с особыми условиями использования территории; Вид зоны по документу: Зона минимальных расстояний до "Газопровод-отвод к г/п Грязовец-Ленинград 2-я нитка Конная Лахта"; Тип зоны: Иная зона с особыми условиями использования территории

полное наименование должности

подпись

инициалы, фамилия

М.П.

Выписка из Единого государственного реестра недвижимости об объекте недвижимости

Сведения о частях земельного участка

Земельный участок			
вид объекта недвижимости			
Лист № 1 раздела 4.2	Всего листов раздела 4.2: 3	Всего разделов: 8	Всего листов выписки: 16
23.07.2021г. № КУВИ-002/2021-90227595			
Кадастровый номер:		47:08:0102006:436	

Сведения о характерных точках границы части (частей) земельного участка				
Учетный номер части: 47:08:0102006:436/1				
Система координат МСК 47 зона 2				
Номер точки	Координаты, м		Описание закрепления на местности	Средняя квадратичная погрешность определения координат характерных точек границ земельного участка, м
	X	Y		
1	2	3	4	5
1	460428.63	2208681.21	-	0.1
2	460397.48	2208669.62	-	-
3	460393.41	2208678.83	-	-
4	460433.99	2208693.75	-	0.1
5	460439.21	2208682.05	-	-
6	460429.66	2208678.9	-	-
7	460428.63	2208681.21	-	0.1

полное наименование должности	подпись	инициалы, фамилия

М.П.

180

Земельный участок

вид объекта недвижимости

Лист № 2 раздела 4.2

Всего листов раздела 4.2: 3

Всего разделов: 8

Всего листов выписки: 16

23.07.2021г. № КУВИ-002/2021-90227595

Кадастровый номер:

47:08:0102006:436

Сведения о характерных точках границы части (частей) земельного участка

Учетный номер части: 47:08:0102006:436/2

Система координат МСК 47 зона 2

Номер точки	Координаты, м		Описание закрепления на местности	Средняя квадратичная погрешность определения координат характерных точек границ земельного участка, м
	X	Y		
1	2	3	4	5
1	460397.99	2208668.46	Временный межевой знак	0.1
2	460397.12	2208670.44	-	-
3	460459.79	2208692.24	-	0.1
4	460463.18	2208689.96	-	-
5	460397.99	2208668.46	Временный межевой знак	0.1

полное наименование должности

подпись

инициалы, фамилия

М.П.

184

Земельный участок

вид объекта недвижимости

Лист № 3 раздела 4.2

Всего листов раздела 4.2: 3

Всего разделов: 8

Всего листов выписки: 16

23.07.2021г. № КУВИ-002/2021-90227595

Кадастровый номер:

47:08:0102006:436

Сведения о характерных точках границы части (частей) земельного участка

Учетный номер части: 47:08:0102006:436/3

Система координат

Номер точки	Координаты, м		Описание закрепления на местности	Средняя квадратичная погрешность определения координат характерных точек границ земельного участка, м
	X	Y		
1	2	3	4	5
1	460506.62	2208680.71	-	-
2	460519.33	2208689.39	-	-
3	460450.47	2208807.54	-	-
4	460440.63	2208802.91	-	-
1	460506.62	2208680.71	-	-

полное наименование должности

подпись

инициалы, фамилия

М.П.

Приложение 7

Копия справки № 14102/33 – 125.5-20 от 20.11.2023 г



ФЕДЕРАЛЬНОЕ ГОСУДАРСТВЕННОЕ БЮДЖЕТНОЕ УЧРЕЖДЕНИЕ НАУКИ
**ИНСТИТУТ ИСТОРИИ МАТЕРИАЛЬНОЙ КУЛЬТУРЫ
 РОССИЙСКОЙ АКАДЕМИИ НАУК**

191186, Санкт-Петербург, Дворцовая наб., 18, литер А
 тел. +7 (812) 5715092, факс +7 (812) 5716271, Эл. почта: admin@archo.ru

№ 14102/33 – 125.5-20 от 20.11.2023

**К Акту
 Государственной
 историко-культурной
 экспертизы**

СПРАВКА

Дана в том, что следующие сотрудники Федерального государственного бюджетного учреждения науки Института истории материальной культуры Российской академии наук работают в ИИМК РАН

ФИО	стаж с
Лазаретов Игорь Павлович	17.01.1987
Поляков Андрей Владимирович	02.07.2001
Садыков Тимур Рашитович	11.08.2008
Соловьева Наталья Федоровна	24.02.1981
Соловьев Сергей Львович	15.01.2010
Субботин Андрей Викторович	09.12.1975
Тарасов Алексей Юрьевич	12.03.2021

по настоящее время.

Заместитель директора ИИМК РАН

Н.Ф. Соловьева

Приложение 8

Копия доверенности № 14102/33-161.5-5 от 09.01.2023 г.



ФЕДЕРАЛЬНОЕ ГОСУДАРСТВЕННОЕ БЮДЖЕТНОЕ УЧРЕЖДЕНИЕ НАУКИ
ИНСТИТУТ ИСТОРИИ МАТЕРИАЛЬНОЙ КУЛЬТУРЫ
РОССИЙСКОЙ АКАДЕМИИ НАУК

191186, Санкт-Петербург, Дворцовая наб., 18, лит. А.
 тел. +7 (812) 5715092, факс +7 (812) 5716271, Эл. почта: admin@archo.ru

ДОВЕРЕННОСТЬ № 14102/33-161.5-5

г. Санкт-Петербург

09 января 2023 года

Федеральное государственное бюджетное учреждение науки Институт истории материальной культуры Российской академии наук (далее – ИИМК РАН) в лице директора Полякова Андрея Владимировича, действующего на основании Устава, уполномочивает заместителя директора по организационным вопросам **Соловьеву Наталью Федоровну**

на совершение от имени и в интересах ИИМК РАН следующих юридически значимых действий:

- представительство во всех государственных и муниципальных органах, а также представительство в отношениях с юридическими лицами и физическими лицами по всем вопросам с правом подачи от имени ИИМК РАН заявлений, ходатайств и других документов, их подписание и получение, совершение других действий;

- участие в закупках в соответствии с Федеральным законом от 05 апреля 2013 года N 44 "О контрактной системе в сфере закупок товаров, работ, услуг для обеспечения государственных и муниципальных нужд" (ч. 1 ст. 24 «Способы определения поставщиков (подрядчиков, исполнителей) и закупках в соответствии с Федеральным законом от 18 июля 2011 года N 223 "О закупках товаров, работ, услуг отдельными видами юридических лиц", заключение государственных контрактов и подписание договоров, включая право на подписание заявок, договоров, государственных контрактов;

- заключение, изменение и расторжение гражданско-правовых сделок;

- подписание актов сдачи-приёмки выполненных работ и оказанных услуг, счетов и счетов-фактур на выполненные ИИМК РАН работы.

Доверенность действительна по 31.12.2023; выдана без права передоверия указанных полномочий третьим лицам.

Подпись Соловьевой Н.Ф. _____

удостоверяется:

Директор ИИМК РАН д.и.н.

А.В.Поляков



Приложение 9

Сведения об экспертах

Сведения об экспертах:

Фамилия, имя, отчество	Лазаретов Игорь Павлович
Образование	высшее
Специальность	история
Ученая степень (звание)	кандидат исторических наук
Стаж работы	35 лет
Место работы и должность	ст.н.с. ИИМК РАН
Реквизиты аттестации	<p>Государственный эксперт по проведению историко-культурной экспертизы (приказ Министерства культуры Российской Федерации № 1537 от 17.09.2021 г. «Об утверждении статуса аттестованного эксперта по проведению государственной историко-культурной экспертизы» (п. 13))</p> <p>Объекты экспертизы:</p> <ul style="list-style-type: none"> - выявленные объекты культурного наследия в целях обоснования целесообразности включения данных объектов в реестр; - документы, обосновывающие включение объектов культурного наследия в реестр; - документы, обосновывающие исключение объектов культурного наследия из реестра; - земли, подлежащие воздействию земляных, строительных, мелиоративных, хозяйственных работ, предусмотренных статьей 25 Лесного кодекса Российской Федерации работ по использованию лесов (за исключением работ, указанных в пунктах 3, 4 и 7 части 1 статьи 25 Лесного кодекса Российской Федерации) и иных работ, в случае, если орган охраны объектов культурного наследия не имеет данных об отсутствии на указанных землях объектов культурного наследия, включенных в реестр, выявленных объектов культурного наследия либо объектов, обладающих признаками объекта культурного наследия; - документация, за исключением научных отчетов о выполненных археологических полевых работах, содержащая результаты исследований, в соответствии с которыми определяется наличие или отсутствие объектов, обладающих признаками объекта культурного наследия, на земельных участках, подлежащих воздействию земляных, строительных, мелиоративных, хозяйственных работ, работ по использованию лесов и иных работ;

	<ul style="list-style-type: none"> - документация или разделы документации, обосновывающие меры по обеспечению сохранности объекта культурного наследия, включенного в реестр, выявленного объекта культурного наследия либо объекта, обладающего признаками объекта культурного наследия, при проведении земляных, мелиоративных, хозяйственных работ, указанных в настоящей статье работ по использованию лесов и иных работ в границах территории объекта культурного наследия либо на земельном участке, непосредственно связанном с земельным участком в границах территории объекта культурного наследия
Фамилия, имя, отчество	Поляков Андрей Владимирович
Образование	высшее
Специальность	история
Ученая степень (звание)	доктор исторических наук
Стаж работы	21 год
Место работы и должность	ст.н.с. ИИМК РАН, и.о. директора ИИМК РАН
Реквизиты аттестации	<p>Государственный эксперт по проведению историко-культурной экспертизы (приказ Министерства культуры Российской Федерации № 1668 от 11.10.2021 г. «Об утверждении статуса аттестованного эксперта по проведению государственной историко-культурной экспертизы» (п. 23))</p> <p>Объекты экспертизы:</p> <ul style="list-style-type: none"> - выявленные объекты культурного наследия в целях обоснования целесообразности включения данных объектов в реестр; - документы, обосновывающие включение объектов культурного наследия в реестр; - документы, обосновывающие исключение объектов культурного наследия из реестра; - земли, подлежащие воздействию земляных, строительных, мелиоративных, хозяйственных работ, предусмотренных статьей 25 Лесного кодекса Российской Федерации работ по использованию лесов (за исключением работ, указанных в пунктах 3, 4 и 7 части 1 статьи 25 Лесного кодекса Российской Федерации) и иных работ, в случае, если указанные земли расположены в границах территорий, утвержденных в

	<p>соответствии с пунктом 34.2 пункта 1 статьи 9 Федерального закона;</p> <ul style="list-style-type: none"> - документация или разделы документации, обосновывающие меры по обеспечению сохранности объекта культурного наследия, включенного в реестр, выявленного объекта культурного наследия либо объекта, обладающего признаками объекта культурного наследия, при проведении земляных, мелиоративных, хозяйственных работ, указанных в настоящей статье работ, указанных в статье 30 Федерального закона работ по использованию лесов и иных работ в границах территории объекта культурного наследия либо на земельном участке, непосредственно связанном с земельным участком в границах территории объекта культурного наследия; - документация, за исключением научных отчетов о выполненных археологических полевых работах, содержащая результаты исследований, в соответствии с которыми определяется наличие или отсутствие объектов, обладающих признаками объекта культурного наследия, на земельных участках, подлежащих воздействию земляных, строительных, мелиоративных, хозяйственных работ, указанных в статье 30 Федерального закона работ по использованию лесов и иных работ;
Фамилия, имя, отчество	Садыков Тимур Рашитович
Образование	высшее
Специальность	история
Ученая степень (звание)	-
Стаж работы	11 лет
Место работы и должность	и.о. м.н.с. ИИМК РАН
Реквизиты аттестации	<p>Государственный эксперт по проведению историко-культурной экспертизы (приказ Министерства культуры Российской Федерации № 235 от 01.03.2022 г. «Об утверждении статуса аттестованного эксперта по проведению государственной историко-культурной экспертизы» (п. 25))</p> <p>Объекты экспертизы:</p>

	<ul style="list-style-type: none"> - выявленные объекты культурного наследия в целях обоснования целесообразности включения данных объектов в реестр; - документы, обосновывающие включение объектов культурного наследия в реестр;
Фамилия, имя, отчество	Соловьев Сергей Львович
Образование	высшее
Специальность	история
Ученая степень (звание)	кандидат исторических наук
Стаж работы	44 года
Место работы и должность	и.о. ст.н.с. ИИМК РАН
Реквизиты аттестации	<p>Государственный эксперт по проведению историко-культурной экспертизы (приказ Министерства культуры Российской Федерации № 235 от 01.03.2022 г. «Об утверждении статуса аттестованного эксперта по проведению государственной историко-культурной экспертизы» (п. 26))</p> <p>Объекты экспертизы:</p> <ul style="list-style-type: none"> - выявленные объекты культурного наследия в целях обоснования целесообразности включения данных объектов в реестр; - документы, обосновывающие включение объектов культурного наследия в реестр; - документы, обосновывающие исключение объектов культурного наследия из реестра; - земли, подлежащие воздействию земляных, строительных, мелиоративных, хозяйственных работ, предусмотренных статьей 25 Лесного кодекса Российской Федерации работ по использованию лесов (за исключением работ, указанных в пунктах 3, 4 и 7 части 1 статьи 25 Лесного кодекса Российской Федерации) и иных работ, в случае, если указанные земли расположены в границах территорий, утвержденных в соответствии с пунктом 34.2 пункта 1 статьи 9 Федерального закона; - документация или разделы документации, обосновывающие меры по обеспечению сохранности объекта культурного наследия, включенного в реестр, выявленного объекта культурного наследия либо объекта, обладающего

	<p>признаками объекта культурного наследия, при проведении земляных, мелиоративных, хозяйственных работ, указанных в настоящей статье работ, указанных в статье 30 Федерального закона работ по использованию лесов и иных работ в границах территории объекта культурного наследия либо на земельном участке, непосредственно связанном с земельным участком в границах территории объекта культурного наследия;</p> <ul style="list-style-type: none"> - документация, за исключением научных отчетов о выполненных археологических полевых работах, содержащая результаты исследований, в соответствии с которыми определяется наличие или отсутствие объектов, обладающих признаками объекта культурного наследия, на земельных участках, подлежащих воздействию земляных, строительных, мелиоративных, хозяйственных работ, указанных в статье 30 Федерального закона работ по использованию лесов и иных работ
Фамилия, имя, отчество	Субботин Андрей Викторович
Образование	высшее
Специальность	история
Ученая степень (звание)	кандидат исторических наук
Стаж работы	46 лет
Место работы и должность	ст.н.с. ИИМК РАН
Реквизиты аттестации	<p>Государственный эксперт по проведению историко-культурной экспертизы (приказ Министерства культуры Российской Федерации № 1668 от 11.10.2021 г. «Об утверждении статуса аттестованного эксперта по проведению государственной историко-культурной экспертизы» (п. 26))</p> <p>Объекты экспертизы:</p> <ul style="list-style-type: none"> - выявленные объекты культурного наследия в целях обоснования целесообразности включения данных объектов в реестр; - документы, обосновывающие включение объектов культурного наследия в реестр; - документы, обосновывающие исключение объектов культурного наследия из реестра; - земли, подлежащие воздействию земляных, строительных, мелиоративных, хозяйственных

	<p>работ, предусмотренных статьей 25 Лесного кодекса Российской Федерации работ по использованию лесов (за исключением работ, указанных в пунктах 3, 4 и 7 части 1 статьи 25 Лесного кодекса Российской Федерации) и иных работ, в случае, если указанные земли расположены в границах территорий, утвержденных в соответствии с пунктом 34.2 пункта 1 статьи 9 Федерального закона;</p> <ul style="list-style-type: none"> - документация или разделы документации, обосновывающие меры по обеспечению сохранности объекта культурного наследия, включенного в реестр, выявленного объекта культурного наследия либо объекта, обладающего признаками объекта культурного наследия, при проведении земляных, мелиоративных, хозяйственных работ, указанных в настоящей статье работ, указанных в статье 30 Федерального закона работ по использованию лесов и иных работ в границах территории объекта культурного наследия либо на земельном участке, непосредственно связанном с земельным участком в границах территории объекта культурного наследия; - документация, за исключением научных отчетов о выполненных археологических полевых работах, содержащая результаты исследований, в соответствии с которыми определяется наличие или отсутствие объектов, обладающих признаками объекта культурного наследия, на земельных участках, подлежащих воздействию земляных, строительных, мелиоративных, хозяйственных работ, указанных в статье 30 Федерального закона работ по использованию лесов и иных работ
Фамилия, имя, отчество	Тарасов Алексей Юрьевич
Образование	высшее
Специальность	история, археология
Ученая степень (звание)	кандидат исторических наук
Стаж работы	20 лет
Место работы и должность	н.с. ИИМК РАН
Реквизиты аттестации	Государственный эксперт по проведению историко-культурной экспертизы (приказ Министерства культуры Российской Федерации

№ 997 от 17.07.2019 г. «Об утверждении статуса аттестованного эксперта по проведению государственной историко-культурной экспертизы» (п. 29))

Объекты экспертизы:

- выявленные объекты культурного наследия в целях обоснования целесообразности включения данных объектов в реестр;
- земли, подлежащие воздействию земляных, строительных, мелиоративных, хозяйственных работ, предусмотренных статьей 25 Лесного кодекса Российской Федерации работ по использованию лесов (за исключением работ, указанных в пунктах 3, 4 и 7 части 1 статьи 25 Лесного кодекса Российской Федерации) и иных работ, в случае, если указанные земли расположены в границах территорий, утверждённых в соответствии с пунктом 34.2 статьи 9 Федерального закона № 73-ФЗ;
- документы, обосновывающие включение объектов культурного наследия в реестр;
- документы, обосновывающие исключение объектов культурного наследия из реестра;
- документация, за исключением научных отчетов о выполненных археологических полевых работах, содержащая результаты исследований, в соответствии с которыми определяется наличие или отсутствие объектов, обладающих признаками объекта культурного наследия, на земельных участках, подлежащих воздействию земляных, строительных, мелиоративных, хозяйственных работ, указанных в статье 30 Федерального закона № 73-ФЗ работ по использованию лесов и иных работ;
- документация или разделы документации, обосновывающие меры по обеспечению сохранности объекта культурного наследия, включенного в реестр, выявленного объекта культурного наследия либо объекта, обладающего признаками объекта культурного наследия, при проведении земляных, мелиоративных, хозяйственных работ, указанных в настоящей статье работ по использованию лесов и иных работ в границах территории объекта культурного наследия либо на земельном участке, непосредственно связанном с земельным участком в границах территории объекта культурного наследия.

Приложение 10

**Выдержки из приказа № 997 от 17.07.2019 г.
«Об утверждении статуса аттестованного эксперта по
проведению государственной историко-культурной
экспертизы»**



**МИНИСТЕРСТВО КУЛЬТУРЫ
РОССИЙСКОЙ ФЕДЕРАЦИИ**

ПРИКАЗ

12 июля 2019

Москва

№ 197

Об аттестации экспертов по проведению государственной историко-культурной экспертизы

В соответствии с Федеральным законом от 25 июня 2002 г. № 73-ФЗ «Об объектах культурного наследия (памятниках истории и культуры) народов Российской Федерации», с пунктом 9 Положения о государственной историко-культурной экспертизе, утвержденного постановлением Правительства Российской Федерации от 15 июля 2009 г. № 569, Положением о порядке аттестации экспертов по проведению государственной историко-культурной экспертизы, утвержденным приказом Минкультуры России от 26 августа 2010 г. № 563 (в редакции приказа Минкультуры России от 17 октября 2011 г. № 1003), руководствуясь Положением об аттестационной комиссии Минкультуры России, утвержденным приказом Минкультуры России от 29 декабря 2011 г. № 1276, протоколом заседания аттестационной комиссии Минкультуры России от 25 июня 2019 г., **п р и к а з ы в а ю:**

1. Аттестовать экспертов по проведению государственной историко-культурной экспертизы согласно приложению к настоящему приказу.

2

2. Департаменту государственной охраны культурного наследия (Р.А.Рыбало) обеспечить размещение информации об аттестованных экспертах на официальном сайте Минкультуры России в сети Интернет.

3. Контроль за исполнением настоящего приказа оставляю за собой.

Заместитель Министра



С.Г.Обрывалин

Приложение

Утверждено приказом
Министерства культуры
Российской Федерации

от «11» июля 2019 г. № 997

Аттестованные эксперты по проведению
государственной историко-культурной экспертизы

№ п/п	Фамилия, имя, отчество соискателя	Объекты экспертизы
1.	Авксентьева Ольга Николаевна	<ul style="list-style-type: none"> - выявленные объекты культурного наследия в целях обоснования целесообразности включения данных объектов в реестр; - документы, обосновывающие включение объектов культурного наследия в реестр; - документы, обосновывающие изменение категории историко-культурного значения объекта культурного наследия; - проекты зон охраны объекта культурного наследия; - проектная документация на проведение работ по сохранению объектов культурного наследия; - документация или разделы документации, обосновывающие меры по обеспечению сохранности объекта культурного наследия, включенного в реестр, выявленного объекта культурного наследия либо объекта, обладающего признаками объекта культурного наследия, при проведении земляных, мелиоративных, хозяйственных работ, указанных в статье 30 Федерального закона от 25.06.2002 № 73-ФЗ «Об объектах культурного наследия (памятниках истории и культуры) народов Российской Федерации» (далее – Федеральный закон № 73-ФЗ) работ по использованию лесов и иных работ в границах территории объекта культурного наследия либо на земельном участке,

		земельным участком в границах территории объекта культурного наследия.
28.	Старцева Татьяна Сергеевна	<ul style="list-style-type: none"> - выявленные объекты культурного наследия в целях обоснования целесообразности включения данных объектов в реестр; - документы, обосновывающие включение объектов культурного наследия в реестр; - документы, обосновывающие исключение объектов культурного наследия из реестра; - документы, обосновывающие изменение категории историко-культурного значения объекта культурного наследия; - документы, обосновывающие отнесение объекта культурного наследия к историко-культурным заповедникам, особо ценным объектам культурного наследия народов Российской Федерации либо объектам всемирного культурного и природного наследия; - проектная документация на проведение работ по сохранению объектов культурного наследия; - документация или разделы документации, обосновывающие меры по обеспечению сохранности объекта культурного наследия, включенного в реестр, выявленного объекта культурного наследия либо объекта, обладающего признаками объекта культурного наследия, при проведении земляных, мелиоративных, хозяйственных работ, указанных в статье 30 Федерального закона № 73-ФЗ работ по использованию лесов и иных работ в границах территории объекта культурного наследия либо на земельном участке, непосредственно связанном с земельным участком в границах территории объекта культурного наследия.
29.	Тарасов Алексей Юрьевич	<ul style="list-style-type: none"> - выявленные объекты культурного наследия в целях обоснования целесообразности включения данных объектов в реестр; - земли, подлежащие воздействию земляных, строительных, мелиоративных, хозяйственных работ, предусмотренных статьей 25 Лесного кодекса Российской Федерации работ по использованию лесов (за исключением работ, указанных в пунктах 3, 4 и 7 части 1 статьи 25 Лесного кодекса Российской Федерации) и иных

		<p>работ, в случае, если указанные земли расположены в границах территорий, утвержденных в соответствии с пунктом 34.2 пункта 1 статьи 9 Федерального закона № 73-ФЗ;</p> <ul style="list-style-type: none"> - документы, обосновывающие включение объектов культурного наследия в реестр; - документы, обосновывающие исключение объектов культурного наследия из реестра; - документация, за исключением научных отчетов о выполненных археологических полевых работах, содержащая результаты исследований, в соответствии с которыми определяется наличие или отсутствие объектов, обладающих признаками объекта культурного наследия, на земельных участках, подлежащих воздействию земляных, строительных, мелиоративных, хозяйственных работ, указанных в статье 30 Федерального закона № 73-ФЗ работ по использованию лесов и иных работ; - документация или разделы документации, обосновывающие меры по обеспечению сохранности объекта культурного наследия, включенного в реестр, выявленного объекта культурного наследия либо объекта, обладающего признаками объекта культурного наследия, при проведении земляных, мелиоративных, хозяйственных работ, указанных в статье 30 Федерального закона № 73-ФЗ работ по использованию лесов и иных работ в границах территории объекта культурного наследия либо на земельном участке, непосредственно связанном с земельным участком в границах территории объекта культурного наследия.
30.	Титова Светлана Валентиновна	<ul style="list-style-type: none"> - документы, обосновывающие изменение категории историко-культурного значения объекта культурного наследия.
31.	Тихонов Виктор Евгеньевич	<ul style="list-style-type: none"> - выявленные объекты культурного наследия в целях обоснования целесообразности включения данных объектов в реестр; - документы, обосновывающие включение объектов культурного наследия в реестр; - документы, обосновывающие исключение объектов культурного наследия из реестра;

		<p>признаками объекта культурного наследия, при проведении земляных, мелиоративных, хозяйственных работ, указанных в статье 30 Федерального закона № 73-ФЗ работ по использованию лесов и иных работ в границах территории объекта культурного наследия либо на земельном участке, непосредственно связанном с земельным участком в границах территории объекта культурного наследия.</p>
37.	Яндовский Виктор Эдуардович	<ul style="list-style-type: none"> - выявленные объекты культурного наследия в целях обоснования целесообразности включения данных объектов в реестр; - документы, обосновывающие включение объектов культурного наследия в реестр; - документы, обосновывающие изменение категории историко-культурного значения объекта культурного наследия; - документы, обосновывающие отнесение объекта культурного наследия к историко-культурным заповедникам, особо ценным объектам культурного наследия народов Российской Федерации либо объектам всемирного культурного и природного наследия; - проекты зон охраны объекта культурного наследия; - проектная документация на проведение работ по сохранению объектов культурного наследия. - документация, обосновывающая границы защитной зоны объекта культурного наследия.
38.	Яровой Илья Юрьевич	<ul style="list-style-type: none"> - выявленные объекты культурного наследия в целях обоснования целесообразности включения данных объектов в реестр; - документы, обосновывающие включение объектов культурного наследия в реестр; - документы, обосновывающие исключение объектов культурного наследия из реестра; - документы, обосновывающие изменение категории историко-культурного значения объекта культурного наследия; - документы, обосновывающие отнесение объекта культурного наследия к историко-культурным заповедникам, особо ценным объектам культурного наследия народов Российской Федерации либо объектам всемирного культурного и природного наследия.

		<p>Федерации либо объектам всемирного культурного и природного наследия;</p> <ul style="list-style-type: none">- документация, за исключением научных отчетов о выполненных археологических полевых работах, содержащая результаты исследований, в соответствии с которыми определяется наличие или отсутствие объектов, обладающих признаками объекта культурного наследия, на земельных участках, подлежащих воздействию земляных, строительных, мелиоративных, хозяйственных работ, указанных в статье 30 Федерального закона № 73-ФЗ работ по использованию лесов и иных работ;- документация или разделы документации, обосновывающие меры по обеспечению сохранности объекта культурного наследия, включенного в реестр, выявленного объекта культурного наследия либо объекта, обладающего признаками объекта культурного наследия, при проведении земляных, мелиоративных, хозяйственных работ, указанных в статье 30 Федерального закона № 73-ФЗ работ по использованию лесов и иных работ в границах территории объекта культурного наследия либо на земельном участке, непосредственно связанном с земельным участком в границах территории объекта культурного наследия.
--	--	---

Приложение 11

**Выдержки из приказа № 1537 от 17.09.2021 г г.
«Об утверждении статуса аттестованного эксперта по
проведению государственной историко-культурной
экспертизы»**



**МИНИСТЕРСТВО КУЛЬТУРЫ
РОССИЙСКОЙ ФЕДЕРАЦИИ**

ПРИКАЗ

от 17 сентября 2021,

Москва

№ 1537

**Об аттестации экспертов по проведению государственной
историко-культурной экспертизы**

В соответствии с Федеральным законом от 25 июня 2002 г. № 73-ФЗ «Об объектах культурного наследия (памятниках истории и культуры) народов Российской Федерации», пунктом 9 Положения о государственной историко-культурной экспертизе, утвержденного постановлением Правительства Российской Федерации от 15 июля 2009 г. № 569, Положением о порядке аттестации экспертов по проведению государственной историко-культурной экспертизы, утвержденным приказом Минкультуры России от 26 августа 2010 г. № 563 (в редакции приказа Минкультуры России от 17 октября 2011 г. № 1003), руководствуясь Положением об аттестационной комиссии Минкультуры России, утвержденным приказом Минкультуры России от 29 декабря 2011 г. № 1276, протоколом заседания аттестационной комиссии Министерства культуры Российской Федерации по аттестации экспертов по проведению государственной историко-культурной экспертизы от 03 сентября 2021 г.,
п р и к а з ы в а ю:

1. Аттестовать экспертов по проведению государственной историко-культурной экспертизы согласно приложению к настоящему приказу.

2. Департаменту государственной охраны культурного наследия (Р.А.Рыбало) обеспечить размещение информации об аттестованных экспертах на официальном сайте Минкультуры России в сети Интернет.

3. Контроль за исполнением настоящего приказа оставляю за собой.

Первый заместитель Министра



С.Г.Обрывалин

Приложение
к приказу Министерства культуры
Российской Федерации
от «19» сентября 2021 г.
№ 1537

**Аттестованные эксперты по проведению
государственной историко-культурной экспертизы**

№ п/ п	Фамилия, имя, отчество соискателя	Решение о присвоении статуса аттестованного эксперта:
1.	Аврутов Юрий Иосифович	<ul style="list-style-type: none"> - выявленные объекты культурного наследия в целях обоснования целесообразности включения данных объектов в реестр; - документы, обосновывающие включение объектов культурного наследия в реестр; - документы, обосновывающие исключение объектов культурного наследия из реестра; - документы, обосновывающие изменение категории историко-культурного значения объекта культурного наследия; - документы, обосновывающие отнесение объекта культурного наследия к историко-культурным заповедникам, особо ценным объектам культурного наследия народов Российской Федерации либо объектам всемирного культурного и природного наследия; - проектная документация на проведение работ по сохранению объектов культурного наследия; - документация или разделы документации, обосновывающие меры по обеспечению сохранности объекта культурного наследия, включенного в реестр, выявленного объекта культурного наследия либо объекта, обладающего признаками объекта культурного наследия, при проведении земляных, мелиоративных, хозяйственных работ, указанных в статье 30 Федерального закона работ по использованию лесов и иных работ в границах территории объекта культурного наследия либо на земельном участке, непосредственно связанном с земельным участком в границах территории объекта культурного наследия;

		<ul style="list-style-type: none"> - проектная документация на проведение работ по сохранению объектов культурного наследия; - документация или разделы документации, обосновывающие меры по обеспечению сохранности объекта культурного наследия, включенного в реестр, выявленного объекта культурного наследия либо объекта, обладающего признаками объекта культурного наследия, при проведении земляных, мелиоративных, хозяйственных работ, указанных в статье 30 Федерального закона работ по использованию лесов и иных работ в границах территории объекта культурного наследия либо на земельном участке, непосредственно связанном с земельным участком в границах территории объекта культурного наследия.
13.	Лазаретов Игорь Павлович	<ul style="list-style-type: none"> - выявленные объекты культурного наследия в целях обоснования целесообразности включения данных объектов в реестр; - документы, обосновывающие включение объектов культурного наследия в реестр; - документы, обосновывающие исключение объектов культурного наследия из реестра; - земли, подлежащие воздействию земляных, строительных, мелиоративных, хозяйственных работ, предусмотренных статьей 25 Лесного кодекса Российской Федерации работ по использованию лесов (за исключением работ, указанных в пунктах 3, 4 и 7 части 1 статьи 25 Лесного кодекса Российской Федерации) и иных работ, в случае, если указанные земли расположены в границах территорий, утвержденных в соответствии с пунктом 34.2 пункта 1 статьи 9 Федерального закона; - документация или разделы документации, обосновывающие меры по обеспечению сохранности объекта культурного наследия, включенного в реестр, выявленного объекта культурного наследия либо объекта, обладающего признаками объекта культурного наследия, при проведении земляных, мелиоративных, хозяйственных работ, указанных в статье 30 Федерального закона работ по использованию лесов и иных работ в границах территории объекта культурного наследия либо на земельном участке, непосредственно связанном с земельным участком в границах территории объекта культурного наследия;

		<ul style="list-style-type: none"> - документация, за исключением научных отчетов о выполненных археологических полевых работах, содержащая результаты исследований, в соответствии с которыми определяется наличие или отсутствие объектов, обладающих признаками объекта культурного наследия, на земельных участках, подлежащих воздействию земляных, строительных, мелиоративных, хозяйственных работ, указанных в статье 30 Федерального закона работ по использованию лесов и иных работ.
14.	Лапшин Андрей Сергеевич	<ul style="list-style-type: none"> - выявленные объекты культурного наследия в целях обоснования целесообразности включения данных объектов в реестр; - документы, обосновывающие включение объектов культурного наследия в реестр; - земли, подлежащие воздействию земляных, строительных, мелиоративных, хозяйственных работ, предусмотренных статьей 25 Лесного кодекса Российской Федерации работ по использованию лесов (за исключением работ, указанных в пунктах 3, 4 и 7 части 1 статьи 25 Лесного кодекса Российской Федерации) и иных работ, в случае, если указанные земли расположены в границах территорий, утвержденных в соответствии с пунктом 34.2 пункта 1 статьи 9 Федерального закона; - документация, за исключением научных отчетов о выполненных археологических полевых работах, содержащая результаты исследований, в соответствии с которыми определяется наличие или отсутствие объектов, обладающих признаками объекта культурного наследия, на земельных участках, подлежащих воздействию земляных, строительных, мелиоративных, хозяйственных работ, указанных в статье 30 Федерального закона работ по использованию лесов и иных работ.
15.	Малихова Наталья Геннадьевна	<ul style="list-style-type: none"> - проектная документация на проведение работ по сохранению объектов культурного наследия; - документация или разделы документации, обосновывающие меры по обеспечению сохранности объекта культурного наследия, включенного в реестр, выявленного объекта культурного наследия либо объекта, обладающего признаками объекта культурного наследия, при проведении земляных, мелиоративных, хозяйственных работ, указанных в статье 30 Федерального закона работ по

Приложение 12

**Выдержки из приказа № 1668 от 11.10.2021 г.
«Об утверждении статуса аттестованного эксперта по
проведению государственной историко-культурной
экспертизы»**



**МИНИСТЕРСТВО КУЛЬТУРЫ
РОССИЙСКОЙ ФЕДЕРАЦИИ**

ПРИКАЗ

от 11 сентября 2021 г.

Москва

№ 1668

**Об аттестации экспертов по проведению государственной
историко-культурной экспертизы**

В соответствии с Федеральным законом от 25 июня 2002 г. № 73-ФЗ «Об объектах культурного наследия (памятниках истории и культуры) народов Российской Федерации», пунктом 9 Положения о государственной историко-культурной экспертизе, утвержденного постановлением Правительства Российской Федерации от 15 июля 2009 г. № 569, Положением о порядке аттестации экспертов по проведению государственной историко-культурной экспертизы, утвержденным приказом Минкультуры России от 26 августа 2010 г. № 563 (в редакции приказа Минкультуры России от 17 октября 2011 г. № 1003), руководствуясь Положением об аттестационной комиссии Минкультуры России, утвержденным приказом Минкультуры России от 29 декабря 2011 г. № 1276, протоколом заседания аттестационной комиссии Министерства культуры Российской Федерации по аттестации экспертов по проведению государственной историко-культурной экспертизы от 29 сентября 2021 г.,
п р и к а з ы в а ю:

1. Аттестовать экспертов по проведению государственной историко-культурной экспертизы согласно приложению к настоящему приказу.

2. Департаменту государственной охраны культурного наследия (Р.А.Рыбало) обеспечить размещение информации об аттестованных экспертах на официальном сайте Минкультуры России в сети Интернет.

3. Контроль за исполнением настоящего приказа оставляю за собой.

Первый заместитель Министра



С.Г.Обрывалин

Приложение
к приказу Министерства культуры
Российской Федерации
от «11» сентября 2021 г.
№ 1668

Аттестованные эксперты по проведению
государственной историко-культурной экспертизы

№ п/ п	Фамилия, имя, отчество соискателя	Решение о присвоении статуса аттестованного эксперта:
1.	Абуханов Абдурахман Залимханович	<ul style="list-style-type: none"> - выявленные объекты культурного наследия в целях обоснования целесообразности включения данных объектов в реестр; - документы, обосновывающие включение объектов культурного наследия в реестр; - проектная документация на проведение работ по сохранению объектов культурного наследия; - документация или разделы документации, обосновывающие меры по обеспечению сохранности объекта культурного наследия, включенного в реестр, выявленного объекта культурного наследия либо объекта, обладающего признаками объекта культурного наследия, при проведении земляных, мелиоративных, хозяйственных работ, указанных в статье 30 Федерального закона от 25.06.2002 № 73-ФЗ «Об объектах культурного наследия (памятниках истории и культуры) народов Российской Федерации» (далее – Федеральный закон) работ по использованию лесов и иных работ в границах территории объекта культурного наследия либо на земельном участке, непосредственно связанном с земельным участком в границах территории объекта культурного наследия.
2.	Аксенов Виктор Викторович	<ul style="list-style-type: none"> - выявленные объекты культурного наследия в целях обоснования целесообразности включения данных объектов в реестр; - документы, обосновывающие включение объектов культурного наследия в реестр; - документы, обосновывающие изменение категории историко-культурного значения объекта культурного наследия; - проектная документация на проведение работ по сохранению объектов культурного наследия;

		<ul style="list-style-type: none"> - документы, обосновывающие включение объектов культурного наследия в реестр; - документы, обосновывающие изменение категории историко-культурного значения объекта культурного наследия; - документы, обосновывающие отнесение объекта культурного наследия к историко-культурным заповедникам, особо ценным объектам культурного наследия народов Российской Федерации либо объектам всемирного культурного и природного наследия; - проектная документация на проведение работ по сохранению объектов культурного наследия.
23.	Поляков Андрей Владимирович	<ul style="list-style-type: none"> - выявленные объекты культурного наследия в целях обоснования целесообразности включения данных объектов в реестр; - документы, обосновывающие включение объектов культурного наследия в реестр; - документы, обосновывающие исключение объектов культурного наследия из реестра; - земли, подлежащие воздействию земляных, строительных, мелиоративных, хозяйственных работ, предусмотренных статьей 25 Лесного кодекса Российской Федерации работ по использованию лесов (за исключением работ, указанных в пунктах 3, 4 и 7 части 1 статьи 25 Лесного кодекса Российской Федерации) и иных работ, в случае, если указанные земли расположены в границах территорий, утвержденных в соответствии с пунктом 34.2 пункта 1 статьи 9 Федерального закона; - документация или разделы документации, обосновывающие меры по обеспечению сохранности объекта культурного наследия, включенного в реестр, выявленного объекта культурного наследия либо объекта, обладающего признаками объекта культурного наследия, при проведении земляных, мелиоративных, хозяйственных работ, указанных в статье 30 Федерального закона работ по использованию лесов и иных работ в границах территории объекта культурного наследия либо на земельном участке, непосредственно связанном с земельным участком в границах территории объекта культурного наследия; - документация, за исключением научных отчетов о выполненных археологических полевых работах, содержащая результаты исследований, в соответствии с которыми определяется наличие или отсутствие

		<p>объектов, обладающих признаками объекта культурного наследия, на земельных участках, подлежащих воздействию земляных, строительных, мелиоративных, хозяйственных работ, указанных в статье 30 Федерального закона работ по использованию лесов и иных работ.</p>
24.	Прямухин Алексей Николаевич	<ul style="list-style-type: none"> - выявленные объекты культурного наследия в целях обоснования целесообразности включения данных объектов в реестр; - документы, обосновывающие включение объектов культурного наследия в реестр; - земли, подлежащие воздействию земляных, строительных, мелиоративных, хозяйственных работ, предусмотренных статьей 25 Лесного кодекса Российской Федерации работ по использованию лесов (за исключением работ, указанных в пунктах 3, 4 и 7 части 1 статьи 25 Лесного кодекса Российской Федерации) и иных работ, в случае, если указанные земли расположены в границах территорий, утвержденных в соответствии с пунктом 34.2 пункта 1 статьи 9 Федерального закона; - документация или разделы документации, обосновывающие меры по обеспечению сохранности объекта культурного наследия, включенного в реестр, выявленного объекта культурного наследия либо объекта, обладающего признаками объекта культурного наследия, при проведении земляных, мелиоративных, хозяйственных работ, указанных в статье 30 Федерального закона работ по использованию лесов и иных работ в границах территории объекта культурного наследия либо на земельном участке, непосредственно связанном с земельным участком в границах территории объекта культурного наследия; - документация, за исключением научных отчетов о выполненных археологических полевых работах, содержащая результаты исследований, в соответствии с которыми определяется наличие или отсутствие объектов, обладающих признаками объекта культурного наследия, на земельных участках, подлежащих воздействию земляных, строительных, мелиоративных, хозяйственных работ, указанных в статье 30 Федерального закона работ по использованию лесов и иных работ.

25.	Сахновский Виктор Александрович	<ul style="list-style-type: none">- выявленные объекты культурного наследия в целях обоснования целесообразности включения данных объектов в реестр;- документы, обосновывающие включение объектов культурного наследия в реестр;- проектная документация на проведение работ по сохранению объектов культурного наследия;- документация или разделы документации, обосновывающие меры по обеспечению сохранности объекта культурного наследия, включенного в реестр, выявленного объекта культурного наследия либо объекта, обладающего признаками объекта культурного наследия, при проведении земляных, мелиоративных, хозяйственных работ, указанных в статье 30 Федерального закона работ по использованию лесов и иных работ в границах территории объекта культурного наследия либо на земельном участке, непосредственно связанном с земельным участком в границах территории объекта культурного наследия.
26.	Субботин Андрей Викторович	<ul style="list-style-type: none">- выявленные объекты культурного наследия в целях обоснования целесообразности включения данных объектов в реестр;- документы, обосновывающие включение объектов культурного наследия в реестр;- документы, обосновывающие исключение объектов культурного наследия из реестра;- земли, подлежащие воздействию земляных, строительных, мелиоративных, хозяйственных работ, предусмотренных статьей 25 Лесного кодекса Российской Федерации работ по использованию лесов (за исключением работ, указанных в пунктах 3, 4 и 7 части 1 статьи 25 Лесного кодекса Российской Федерации) и иных работ, в случае, если указанные земли расположены в границах территорий, утвержденных в соответствии с пунктом 34.2 пункта 1 статьи 9 Федерального закона;- документация или разделы документации, обосновывающие меры по обеспечению сохранности объекта культурного наследия, включенного в реестр, выявленного объекта культурного наследия либо объекта, обладающего признаками объекта культурного наследия, при проведении земляных, мелиоративных, хозяйственных работ, указанных в статье 30 Федерального закона работ по использованию лесов и иных работ в границах территории объекта культурного

		<p>наследия либо на земельном участке, непосредственно связанном с земельным участком в границах территории объекта культурного наследия;</p> <ul style="list-style-type: none"> - документация, за исключением научных отчетов о выполненных археологических полевых работах, содержащая результаты исследований, в соответствии с которыми определяется наличие или отсутствие объектов, обладающих признаками объекта культурного наследия, на земельных участках, подлежащих воздействию земляных, строительных, мелиоративных, хозяйственных работ, указанных в статье 30 Федерального закона работ по использованию лесов и иных работ.
27.	Сурков Алексей Владимирович	<ul style="list-style-type: none"> - выявленные объекты культурного наследия в целях обоснования целесообразности включения данных объектов в реестр; - документы, обосновывающие включение объектов культурного наследия в реестр; - документация или разделы документации, обосновывающие меры по обеспечению сохранности объекта культурного наследия, включенного в реестр, выявленного объекта культурного наследия либо объекта, обладающего признаками объекта культурного наследия, при проведении земляных, мелиоративных, хозяйственных работ, указанных в статье 30 Федерального закона работ по использованию лесов и иных работ в границах территории объекта культурного наследия либо на земельном участке, непосредственно связанном с земельным участком в границах территории объекта культурного наследия; - документация, за исключением научных отчетов о выполненных археологических полевых работах, содержащая результаты исследований, в соответствии с которыми определяется наличие или отсутствие объектов, обладающих признаками объекта культурного наследия, на земельных участках, подлежащих воздействию земляных, строительных, мелиоративных, хозяйственных работ, указанных в статье 30 Федерального закона работ по использованию лесов и иных работ.
28.	Тарновский Владимир Викторович	<ul style="list-style-type: none"> - выявленные объекты культурного наследия в целях обоснования целесообразности включения данных объектов в реестр; - документы, обосновывающие включение объектов культурного наследия в реестр;

Приложение 13

**Выдержки из приказа № 235 от 01.03.2022 г.
«Об утверждении статуса аттестованного эксперта по
проведению государственной историко-культурной
экспертизы»**



**МИНИСТЕРСТВО КУЛЬТУРЫ
РОССИЙСКОЙ ФЕДЕРАЦИИ**

ПРИКАЗ

от 1 марта 2022

Москва

№ 235

**Об аттестации экспертов по проведению государственной
историко-культурной экспертизы**

В соответствии с Федеральным законом от 25 июня 2002 г. № 73-ФЗ «Об объектах культурного наследия (памятниках истории и культуры) народов Российской Федерации», пунктом 9 Положения о государственной историко-культурной экспертизе, утвержденного постановлением Правительства Российской Федерации от 15 июля 2009 г. № 569, Положением о порядке аттестации экспертов по проведению государственной историко-культурной экспертизы, утвержденным приказом Минкультуры России от 26 августа 2010 г. № 563 (в редакции приказа Минкультуры России от 17 октября 2011 г. № 1003), руководствуясь Положением об аттестационной комиссии Минкультуры России, утвержденным приказом Минкультуры России от 29 декабря 2011 г. № 1276, протоколом заседания аттестационной комиссии Министерства культуры Российской Федерации по аттестации экспертов по проведению государственной историко-культурной экспертизы от 17 февраля 2022 г.,
п р и к а з ы в а ю:

1. Аттестовать экспертов по проведению государственной историко-культурной экспертизы согласно приложению к настоящему приказу.

2. Департаменту государственной охраны культурного наследия (Р.А.Рыбало) обеспечить размещение информации об аттестованных экспертах на официальном сайте Минкультуры России в сети Интернет.

3. Контроль за исполнением настоящего приказа оставляю за собой.

Первый заместитель Министра



С.Г.Обрывалин

Приложение
к приказу Министерства культуры
Российской Федерации
от « 1 » мая 2022 г.
№ 235

Аттестованные эксперты по проведению
государственной историко-культурной экспертизы

№ п/ п	Фамилия, имя, отчество соискателя	Решение о присвоении статуса аттестованного эксперта:
1.	Мялк Анна Вадимовна	<ul style="list-style-type: none"> - выявленные объекты культурного наследия в целях обоснования целесообразности включения данных объектов в реестр; - документы, обосновывающие включение объектов культурного наследия в реестр; - документы, обосновывающие исключение объектов культурного наследия из реестра; - документы, обосновывающие изменение категории историко-культурного значения объекта культурного наследия; - документы, обосновывающие отнесение объекта культурного наследия к историко-культурным заповедникам, особо ценным объектам культурного наследия народов Российской Федерации либо объектам всемирного культурного и природного наследия; - проектная документация на проведение работ по сохранению объектов культурного наследия; - документация или разделы документации, обосновывающие меры по обеспечению сохранности объекта культурного наследия, включенного в реестр, выявленного объекта культурного наследия либо объекта, обладающего признаками объекта культурного наследия, при проведении земляных, мелиоративных, хозяйственных работ, указанных в статье 30 Федерального закона от 25.06.2002 № 73-ФЗ «Об объектах культурного наследия (памятниках истории и культуры) народов Российской Федерации» (далее – Федеральный закон) работ по использованию лесов и иных работ в границах территории объекта культурного наследия либо на земельном участке, непосредственно

		<p>связанном с земельным участком в границах территории объекта культурного наследия;</p> <ul style="list-style-type: none"> - проекты зон охраны объекта культурного наследия; - документация, обосновывающая границы защитной зоны объекта культурного наследия.
24.	Рубель Александр Андреевич	<ul style="list-style-type: none"> - проекты зон охраны объекта культурного наследия.
25.	Садыков Тимур Рашитович	<ul style="list-style-type: none"> - выявленные объекты культурного наследия в целях обоснования целесообразности включения данных объектов в реестр; - документы, обосновывающие включение объектов культурного наследия в реестр.
26.	Соловьев Сергей Львович	<ul style="list-style-type: none"> - выявленные объекты культурного наследия в целях обоснования целесообразности включения данных объектов в реестр; - земли, подлежащие воздействию земляных, строительных, мелиоративных, хозяйственных работ, предусмотренных статьей 25 Лесного кодекса Российской Федерации работ по использованию лесов (за исключением работ, указанных в пунктах 3, 4 и 7 части 1 статьи 25 Лесного кодекса Российской Федерации) и иных работ, в случае, если указанные земли расположены в границах территорий, утвержденных в соответствии с пунктом 34.2 пункта 1 статьи 9 Федерального закона; - документы, обосновывающие включение объектов культурного наследия в реестр; - документы, обосновывающие исключение объектов культурного наследия из реестра; - документация, за исключением научных отчетов о выполненных археологических полевых работах, содержащая результаты исследований, в соответствии с которыми определяется наличие или отсутствие объектов, обладающих признаками объекта культурного наследия, на земельных участках, подлежащих воздействию земляных, строительных, мелиоративных, хозяйственных работ, указанных в статье 30 Федерального закона работ по использованию лесов и иных работ; - документация или разделы документации, обосновывающие меры по обеспечению сохранности объекта культурного наследия, включенного в реестр, выявленного объекта культурного наследия либо

		объекта, обладающего признаками объекта культурного наследия, при проведении земляных, мелиоративных, хозяйственных работ, указанных в статье 30 Федерального закона работ по использованию лесов и иных работ в границах территории объекта культурного наследия либо на земельном участке, непосредственно связанном с земельным участком в границах территории объекта культурного наследия.
27.	Шумилова Ольга Викторовна	- проектная документация на проведение работ по сохранению объектов культурного наследия.
28.	Юдин Александр Иванович	<ul style="list-style-type: none"> - выявленные объекты культурного наследия в целях обоснования целесообразности включения данных объектов в реестр; - земли, подлежащие воздействию земляных, строительных, мелиоративных, хозяйственных работ, предусмотренных статьей 25 Лесного кодекса Российской Федерации работ по использованию лесов (за исключением работ, указанных в пунктах 3, 4 и 7 части 1 статьи 25 Лесного кодекса Российской Федерации) и иных работ, в случае, если указанные земли расположены в границах территорий, утвержденных в соответствии с пунктом 34.2 пункта 1 статьи 9 Федерального закона; - документы, обосновывающие включение объектов культурного наследия в реестр; - документы, обосновывающие исключение объектов культурного наследия из реестра; - документация, за исключением научных отчетов о выполненных археологических полевых работах, содержащая результаты исследований, в соответствии с которыми определяется наличие или отсутствие объектов, обладающих признаками объекта культурного наследия, на земельных участках, подлежащих воздействию земляных, строительных, мелиоративных, хозяйственных работ, указанных в статье 30 Федерального закона работ по использованию лесов и иных работ; - документация или разделы документации, обосновывающие меры по обеспечению сохранности объекта культурного наследия, включенного в реестр, выявленного объекта культурного наследия либо объекта, обладающего признаками объекта культурного наследия, при проведении земляных, мелиоративных, хозяйственных работ, указанных в статье 30

		Федерального закона работ по использованию лесов и иных работ в границах территории объекта культурного наследия либо на земельном участке, непосредственно связанном с земельным участком в границах территории объекта культурного наследия.
--	--	--
