



Общество с ограниченной ответственностью
«Газпром проектирование»

Заказчик – ООО «Газпром газификация»

Межпоселковый газопровод до д. Мякинкино - д. Трусово Волховского
района Ленинградской области

(Договор №ПИР-06-57/2022 от 21.04.2022 г.)

ПРОЕКТНАЯ ДОКУМЕНТАЦИЯ

Раздел 10. Иная документация в случаях,
предусмотренных законодательными и иными нормативными
правовыми актами Российской Федерации
федеральными законами

Часть 8. Обеспечение сохранности выявленных объектов
культурного наследия «Комплекс усадебных построек в Трусово» и
«Парк усадьбы Норейко, 3 га»

3828.001.П.0/0.1002-ОКН

Том 10.8

Инов. № подл.	
Подпись и дата	
Взам. инв. №	



Общество с ограниченной ответственностью
«Газпром проектирование»

Заказчик – ООО «Газпром газификация»

Межпоселковый газопровод до д. Мякинкино - д. Трусово Волховского
района Ленинградской области

(Договор №ПИР-06-57/2022 от 21.04.2022 г)

ПРОЕКТНАЯ ДОКУМЕНТАЦИЯ

Раздел 10. Иная документация в случаях,
предусмотренных законодательными и иными нормативными
правовыми актами Российской Федерации
федеральными законами

Часть 8. Обеспечение сохранности выявленных объектов
культурного наследия «Комплекс усадебных построек в Трусово» и
«Парк усадьбы Норейко, 3 га»

3828.001.П.0/0.1002-ОКН

Том 10.8

Главный инженер
Санкт-Петербургского филиала


Н.Е. Кривенко

Главный инженер проекта


А.И. Осипов

Инов. № подл.	
Подпись и дата	
Взам. инв. №	

Заказчик – ООО «Газпром проектирование»

**Межпоселковый газопровод до д. Мякинкино - д. Трусово
Волховского района Ленинградской области**

ПРОЕКТНАЯ ДОКУМЕНТАЦИЯ

**Раздел 10. Иная документация в случаях, предусмотренных
законодательными и иными нормативными правовыми актами
Российской Федерации**

**Часть 8. Обеспечение сохранности объектов культурного наследия
«Комплекс усадебных построек в Трусово»
и «Парк усадьбы Норейко, 3 га»**

3828.001.П.0/0.1002-ОКН

ТОМ 10.8

Взам. инв. №	
Подпись и дата	
Инв. № подл.	051130

**ЗАМЕСТИТЕЛЬ ДИРЕКТОРА ОФИСА ПО
ПРОИЗВОДСТВУ ПРОЕКТНОГО
ГЛАВНЫЙ ИНЖЕНЕР ПРОЕКТА**




Е.М.ГАМАЮНОВ

А.А. ДЕМКОВИЧ

2023



ООО «ПОВОЛЖСКИЙ АРХЕОЛОГИЧЕСКИЙ ЦЕНТР»

тел. +7(906)151-55-53 e-mail: archeo_center@mail.ru

Директор



ООО «Поволжский археологический
центр» _____ Жемков Е.О.

**Межпоселковый газопровод до д. Мякинкино - д. Трусово
Волховского района Ленинградской области.**

**«Мероприятия по обеспечению сохранности выявленных
объектов культурного наследия «Комплекс усадебных
построек в Трусово» и «Парк усадьбы Норейко, 3 га»**

Изн. № подл.	
Подпись и дата	
Взам. инв. №	

2023

СОДЕРЖАНИЕ

ГЛАВА 1. ОБЩАЯ ЧАСТЬ	2
1.1. Обоснование разработки раздела.....	2
1.2. Основание разработки раздела	4
1.3. Сведения о выполненной научно-исследовательской работе	4
1.4. Нормативная документация	4
1.5. Общее описание участка проведения работ	6
1.6. Ситуационный план	8
ГЛАВА 2. Историко-архивные и библиографические сведения об объектах культурного наследия	9
2.1. Сведения об объекте культурного наследия	9
2.2. Полевое обследование 2019 г.	12
2.3. Иконографические материалы	15
ГЛАВА 3. Сведения о планируемых работах	17
3.1. Описание участка проектирования	17
3.2 Конструктивные и планировочные решения	19
3.3. Фотофиксация участка проектирования и прилегающей территории	21
ГЛАВА 4. Оценка воздействия проводимых земляных и строительных работ на объекты культурного наследия, расположенные в зоне влияния проводимых работ	27
4.2 Оценка о наличии либо отсутствии воздействия проводимых работ на предмет охраны	37
4.4. Выводы по результатам проведенной оценки воздействия проводимых работ на объекты культурного наследия, расположенные в зоне возможного влияния	41
ГЛАВА 5. Мероприятия по обеспечению сохранности объектов культурного наследия	42
ЗАКЛЮЧЕНИЕ	45

						3828.001.П.0/0.1002-ОКН		
Изм.	Кол.уч.	Лист	№ док.	Подпись	ата			
						Дата	Лист	Листов
ГИП								
. контр.								
Проверил								
Разработал								

ГЛАВА 1. ОБЩАЯ ЧАСТЬ

1.1. Обоснование разработки раздела

Настоящий раздел «Мероприятия по обеспечению сохранности выявленных объектов культурного наследия «Комплекс усадебных построек в Трусово» и «Парк усадьбы Норейко, 3 га» разработан в соответствии со ст. 36 Федерального закона от 25 июня 2002 года № 73-ФЗ «Об объектах культурного наследия (памятниках истории и культуры) народов Российской Федерации» (далее – Федеральный закон № 73-ФЗ), на основании писем Комитета по сохранению культурного наследия Ленинградской области от 23.12.2022 г. № 01-09-8820/2022-0-1 и 25.05.2023 г. № 01-09-2905/2023-0-1.

В соответствии с указанными письмами Комитета по сохранению культурного наследия Ленинградской области (далее – *Комитет*) земельный участок, предназначенный для проектирования объекта «Межпоселковый газопровод до д. Мякинкино – д. Трусово Волховского района Ленинградской области» расположен по адресу: Ленинградская область, Волховский муниципальный район, Староладожская волость, от дер. Мякинкино до дер. Трусово, в кадастровых кварталах 47:10:0305001 47:10:0323003, 47:10:0323001, 47:10:0323002, 47:10:03240102. Проектируемый объект располагается в непосредственной близости от выявленных объектов культурного наследия «Комплекс усадебных построек в Трусово» и «Парк усадьбы Норейко, 3 га».

Указанные выявленные объекты культурного наследия были поставлены на учет Актами постановления на учет от 15.03.1988 № 3-3 и от 21.09.1998 № 5/д соответственно. В 2019 г. ООО «Темпл-Групп» «Акт по результатам государственной историко-культурной экспертизы выявленных объектов культурного наследия «Комплекс усадебных построек в Трусово», «Парк усадьбы Норейко 3 га», расположенных по адресу: Ленинградская область, Волховский район, д. Трусово, Староладожская волость с целью обоснования включения его в Единый государственный реестр объектов культурного наследия (памятников истории и культуры) народов Российской Федерации» (далее – Акт ГИКЭ 2019). Вышеуказанными письмами Комитетом по сохранению культурного наследия Ленинградской области в соответствии со ст. 28, 30, 31, 32, 36 Федерального закона № 73-ФЗ предписано:

- разработать в составе проектной документации раздел или проект об обеспечении сохранности объектов культурного наследия, включающий оценку воздействия проводимых работ на объект культурного наследия;
- - получить по документации, обосновывающей меры по обеспечению сохранности объектов культурного наследия заключение государственной историко-культурной

									Лист
								3828.001.П.0/0.1002-ОКН	2
Изм.	Колуч.	Лист	№ док.		Подпись	Дата			

экспертизы и представить его совместно с указанной документацией в Комитет на согласование;

- - обеспечить реализацию согласованной Комитетом документации, обосновывающей меры по обеспечению сохранности объектов культурного наследия;

В соответствии с п. 3 ст. 36 Федерального закона № 73-ФЗ строительные и иные работы на земельном участке, непосредственно связанном с земельным участком в границах территории объекта культурного наследия, проводятся при наличии в проектной документации разделов об обеспечении сохранности указанного объекта культурного наследия или проекта обеспечения сохранности указанного объекта культурного наследия, включающих оценку воздействия проводимых работ на указанный объект культурного наследия, согласованных с региональным органом охраны объектов культурного наследия.

Таким образом настоящий раздел разработан с целью оценки воздействия проектируемых работ на выявленные объекты культурного наследия «Комплекс усадебных построек в Трусово», «Парк усадьбы Нореико 3 га».

Под зоной влияния проводимых работ в разделе принята зона возможного прямого или косвенного воздействия планируемых земляных и строительных работ на объекты культурного наследия. Прямое воздействие – это в первую очередь воздействие планируемых земляных и строительных работ на физическую сохранность объекта культурного наследия.

Под косвенным воздействием в разделе понимается нарушение целостности исторической градостроительной среды и визуального восприятия объекта культурного наследия при реализации запланированных земляных и строительных работ.

									Лист
									3
Изм.	Колуч.	Лист	№ док.		Подпись	Дата	3828.001.П.0/0.1002-ОКН		

1.2. Основание разработки раздела

1. Ст. 36 Федерального закона № 73-ФЗ;
2. Письмо Комитета по сохранению культурного наследия Ленинградской области от 23.12.2022 г. № 01-09-8820/2022-0-1;
3. Письмо Комитета по сохранению культурного наследия Ленинградской области от 25.05.2023 г. № 01-09-2905/2023-0-1;
4. Акт № 3-3 от 15.03.88 г.
5. Акт № 5/Д регистрации вновь выявленных объектов МО Волховский район, представляющих историческую, научную, художественную или иную культурную ценность от 21.09.1998 г.
6. Акт № 6-2 постановления на первичный учет вновь выявленных памятников;
7. Приказ Комитета по культуре Ленинградской области от 01.12.2015 г. № 01-03/15-63 «Об утверждении Перечня выявленных объектов культурного наследия, расположенных на территории Ленинградской области».

1.3. Сведения о выполненной научно-исследовательской работе

При разработке раздела были проведены следующие исследовательские мероприятия:

- сбор и изучение исходных данных;
- историко-архивные и библиографические исследования в отношении выявленных объектов культурного наследия «Комплекс усадебных построек в Трусово», «Парк усадьбы Норейко 3 га»;
- фотофиксация исследуемой территории;
- оценка воздействия проектируемых работ на объект культурного наследия;
- разработка перечня мероприятий по обеспечению сохранности объекта культурного наследия.

1.4. Нормативная документация

Раздел разработан с учетом требований следующих нормативных документов:

- Федеральный закон от 25.06.2002 № 73-ФЗ «Об объектах культурного наследия (памятниках истории и культуры) народов Российской Федерации»;
- Градостроительный кодекс Российской Федерации от 29.12.2004 № 190-ФЗ;
- Земельный кодекс Российской Федерации (Федеральный закон от 25.10.2001 № 136-ФЗ);
- Федеральный закон «Об охране окружающей среды» от 10.01.2002 № 7-ФЗ;
- ГОСТ Р 55528-2013 «Состав и содержание научно-проектной документации по сохранению объектов культурного наследия. Памятники истории и культуры. Общие требования»;
- ГОСТ Р 55567-2013 «Порядок организации и ведения инженерно-технических исследований на объектах культурного наследия. Памятники истории и культуры. Общие

требования»;

								Лист
								4
Изм.	Колуч.	Лист	№ док.		Подпись	Дата	3828.001.П.0/0.1002-ОКН	

1.5. Общее описание участка проведения работ

Проектирование объекта «Межпоселковый газопровод до д. Мякинкино – д. Трусово Волховского района Ленинградской области» осуществляется на земельном участке, расположенном по адресу: Ленинградская область, Волховский муниципальный район, Староладожская волость, от дер. Мякинкино до дер. Трусово, в кадастровых кварталах 47:10:0305001 47:10:0323003, 47:10:0323001, 47:10:0323002, 47:10:03240102.

Площадь земельного участка проектирования 7,85 га.

Категория земель: преимущественно земли сельскохозяйственного назначения Разрешенное использование: для ведения сельскохозяйственного производства.

Согласно пункту 10.1 статьи 1 ГрК РФ «Межпоселковый газопровод до дер. Мякинкино - дер. Трусово Волховского района» является линейным объектом. В соответствии с п.п 5 п. 3 ст. 11.3 Земельного кодекса РФ и п.3 ст. 41 Градостроительного кодекса РФ для линейных объектов ГПЗУ не требуется.

Участок обследования расположен в северо-западной части Волховского муниципального района Ленинградской области, к северу от г. Волхов.

Он представляет собой узкую полосу длиной около 3.64 км и шириной от 18 до 23 м с отдельными уширениями и технологическими площадками, на которой спроектировано прохождение трассы объекта «Межпоселковый газопровод до д. Мякинкино – д. Трусово Волховского района Ленинградской области».

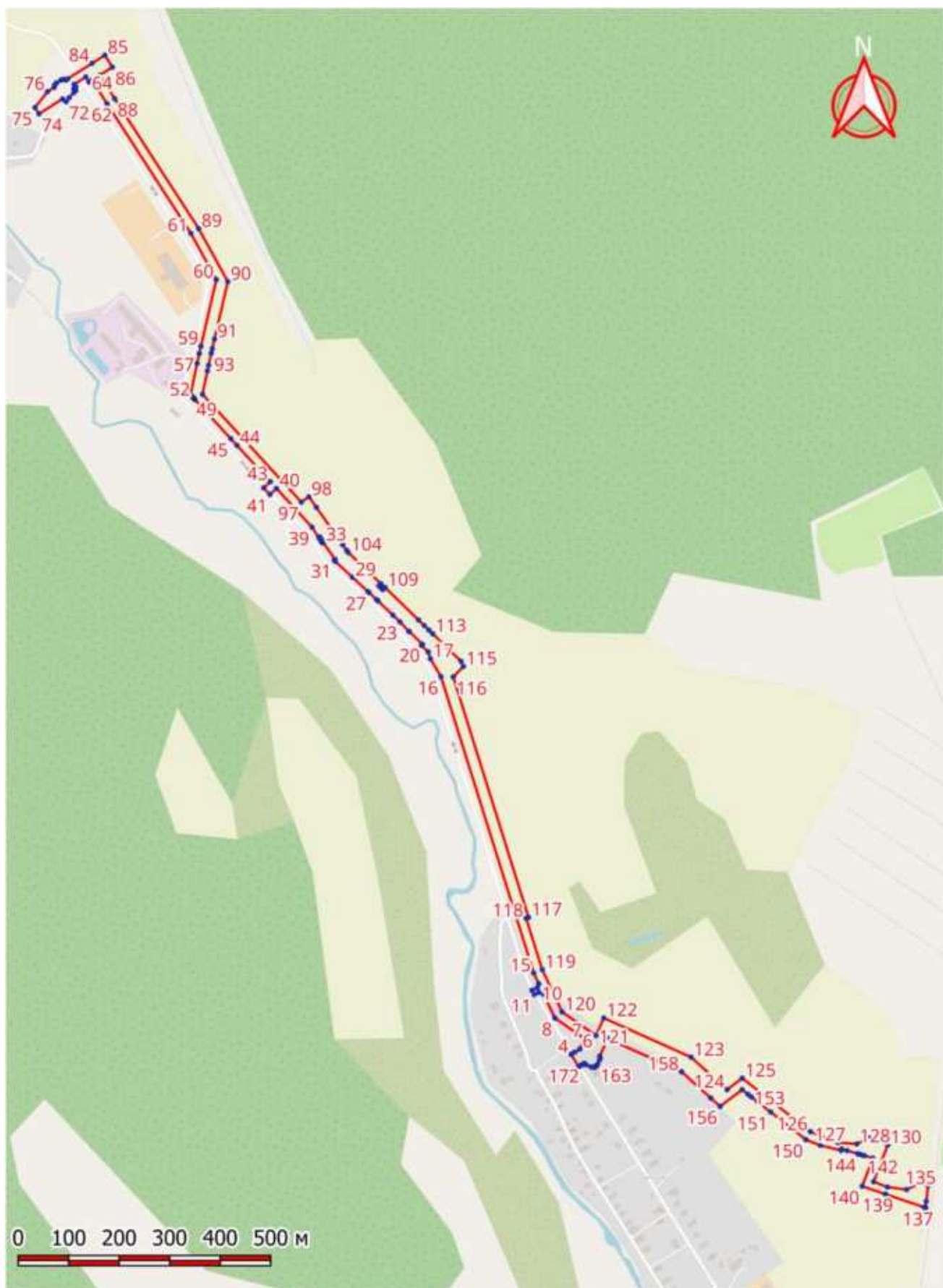
Местность в районе трассы обследования ровная, плоская. Трасса прохождения проектируемого объекта проложена по старым невозделываемым полям, используемым под покосы, вы-тянута в общем направлении с северо-запада на юго-восток.

Северная часть участка обследования находится севернее приусадебных участков жителей дер. Трусово. Трасса проходит параллельно автодороге общего пользования 41К-196, северо-восточнее нее, в общем направлении с северо-запада на юго-восток и оканчивается восточнее приусадебных участков жителей дер. Мякинкино.

В соответствии с письмами Комитета по сохранению культурного наследия Ленинградской области от 23.12.2022 г. № 01-09-8820/2022-0-1 и 25.05.2023 г. № 01-09-2905/2023-0-1 в границах отведенного под проектирование земельного участка объекты культурного наследия, включенные в единый государственный реестр объектов культурного наследия (памятников истории и культуры) народов Российской Федерации, выявленные объекты культурного наследия, включенные в Перечень выявленных объектов культурного наследия, расположенных на территории Ленинградской области. Испрашиваемая территория расположена вне зон охраны и защитных зон объектов культурного наследия, вне границ территорий историче-ских поселений.

									Лист
								3828.001.П.0/0.1002-ОКН	6
Изм.	Колуч.	Лист	№ док.		Подпись	Дата			

1.6. Ситуационный план



итуационный план участка проектируемого объекта.

							3828.001.П.0/0.1002-ОКН	Лист
Изм.	Колуч.	Лист	№ док.	Подпись	Дата			8

ГЛАВА 2. Историко-архивные и библиографические сведения об объектах культурного наследия

2.1. Сведения об объекте культурного наследия

Выявленные объекты культурного наследия «Комплекс усадебных построек в Трусово» и «Парк усадьбы Норейко 3 га» по адресу: Ленинградская область, Волховский район, д. Трусово (акты постановки на учет от 15.03.1988 № 3-3 и от 21.09.1998 № 5/д соответственно) находятся по адресу: Ленинградская область, Волховский район, д. Трусово, Староладожская волость.

Впервые сведения об усадьбе, точнее господском доме, содержатся в «Кратких экономических примечаниях Новолодожского уезда» за 1794 г. Имение Трусово в это время принадлежит жене статского советника Ирине Михайловне Яковлевой, дочери надворного советника Михаила Михайловича Яковлева: «Сельцо Трусово с пустошами Ирины Михайловны Яковлевой. Дворов 2, 31 мужеска душа, 34 женских души, под поселение – одна десятина 1200 сажень, пашенной земли – 66 десятин 1200 сажень, неудобной земли – 4 десятины 200 сажень. Всего 2194 десятины 40 са-жень. Селение на левой стороне речки Ладожки, по обе стороны оной дачи. На левой стороне речки *дом господской деревянной*. Земли глинистые с песком; хлеб родится посредственной, покосы хо-рошие. Лес дровяной и крестьяне на пашне»¹.

И.М. Яковлева продала свое имение братьям Александру, Николаю, Ивану и Сергею Богдановым, после них усадьбу унаследовали сыновья Ивана Богданова Арсений и Александр и дочь Ольга По данным 1838 года Трусово числится за дочерьми действительного статского советника девицами Ольгой и Любовью Богдановыми². Постепенно Ольга Ивановна Богданова выкупила все части имения, принадлежавшие ее братьям Александру и Арсению³.

1871 году О.И.Богданова завещала трусовское имение «жене отставного капитана» Екатерине Федоровне Нелидовой.

В конце 1880-х гг. бывшее имение Богдановых Трусово было скуплено частями тихвинским 2-й гильдии купцом Сафроном Евдокимовичем Грудининым, а в 1894 г. последний продал его шлис-сельбургскому мещанину Матвею Антоновичу Рудсону. Выпись из купчей крепости 1894 года гласит: «2-й гильдии купец Сафрон Евдокимович Грудинин и запасной нижний чин шлиссель-бургский мещанин Матвей Антонович Рудсон предъявили: Грудинин – свидетельство, данное из Новолодожской городской управы 31 декабря 1892 года и Рудсон – паспорт и имеющие законную правоспособность к совершению актов ... заключают купчую крепость: Грудинин продал я Рудсону свое недвижимое имение, принадлежавшее штабс-капитанам Николаю Александровичу Богданову в 1/6 части и Дмитрию Александровичу Богданову в 1/6

¹ Краткие экономические примечания Новолодожского уезда, 1794 г. РГИА, ф. 1350, оп. 312, д. 124, л. 26 об. Цит. по: Игнатенко В.Ф. Усадьба Трусово. СПб, 2015.

² «Описание Санкт-Петербургской губернии по уездам и станам». СПб, 1838 г., с. 82.

³ Игнатенко В.Ф. Ук. соч., с. 21.

									Лист
								3828.001.П.0/0.1002-ОКН	9
Изм.	Колуч.	Лист	№ док.		Подпись	Дата			

2.2. Полевое обследование 2019 г.

Рассматриваемая территория расположена юго-восточнее дер. Трусово, на левом берегу р. Елены (приток р. Волхов). Внутри нее можно выделить три зоны, относящиеся к территории одной усадьбы:

1. Зона хозяйственных построек;
2. Зона пустыря;
3. Зона парка.

Участок бывшей усадьбы ограничен с севера – дорогой на дер. Трусово, с запада – р. Еленой, с востока и юга – трассой 41К-196 (Мурманское шоссе) и участком жилой застройки. **Зона 1.** К постройкам усадьбы ведет подъездная еловая аллея (участок Мурманского шоссе), далее шоссе делает поворот, от поворота отходит широкая грунтовая дорога, по которой осуществляется въезд на территорию непосредственно самой усадьбы. По оси дороги расположено сохранившееся двухэтажное здание риги из валунной кладки (двухэтажная хозяйственная постройка №3), слева от въездной дороги располагается руинированная одноэтажная хозяйственная постройка (хозяйственная постройка №1)⁵, справа – бывшая хозяйственная постройка (красный кирпич), перестроенная в жилой дачный дом (хозяйственная постройка №2), за ригой сохранилась Т-образная хозяйственная постройка (красный кирпич), встроенная в современное здание бывшего коровника (хозяйственная постройка №4). Историческая планировка хозяйственной зоны не сохранилась. В настоящее время исторические и поздние хозяйственные одноэтажные постройки образуют двор с открытым озелененным пространством в центре.

Вокруг построек с трех сторон расположены большие пруды различной формы, вероятно выкопанные во втор. пол. XX в., для нужд ранее располагавшегося здесь коровника. Насаждения на территории представлены редкой самосевной древесно-кустарниковой растительностью (ольха, черемуха, береза), преимущественно у стен зданий и строений, т.к. в настоящее время постройки не используются, кроме жилого дачного строения.

Травяной покров представлен сорно-рудеральной растительностью.

Ценные древесные насаждения – липы и ели сохранились на Мурманском шоссе, и являются парадным оформлением въездной зоны: сохранился участок еловой аллеи, группы из липы мелколистной акцентируют съезд с шоссе на территорию усадьбы. Возраст деревьев 120-150 лет, состояние удовлетворительное.

⁵ По илл. в п. 2.3. Иконографические материалы. Историко-культурный опорный план.

								Лист
							3828.001.П.0/0.1002-ОКН	12
Изм.	Колуч.	Лист	№ док.		Подпись	Дата		

Зона 2. Территория, расположенная между хозяйственными постройками и участком парка, в настоящее время представляет собой пустырь, разъезженный хозяйственной техникой, местами с лужами и кучами мусора. Ценные деревья на данной территории отсутствуют. В северо-западной части на берегу реки предполагается размещение жилого комплекса, но работы по его устройству еще не ведутся.

Зона 3. Территория парка хорошо видна как на спутниковой съемке, так и в натуре – плотный массив прямоугольной формы из древесно-кустарниковых насаждений возвышается среди открытого лугового пространства (с южной стороны – пустырь), опушка парка представляет собой многоярусные заросли из кустарников и подроста самосевных пород (ольхи, березы, осины, клена, черемухи, кустовой ивы и др.).

Внутренне пространство парка также заросло самосевом, только в западной части массива читается открытое пространство квадратной поляны, частично заросшее ольхой. По периметру поляны сохранилась рядовая обсадка из липы мелколистной, старовозрастные деревья находятся в ослабленном состоянии из-за угнетения их разросшимся самосевом, на деревьях встречаются дупла, гнили, сухие ветви, обломы вершин. Встречаются единичные старовозрастные дубы, также требующие ухода. В массиве большое количество упавших стволов деревьев, территория парка труднопроходимая. Возраст старо-возрастных деревьев 120-150 лет.

Историческая планировка парке не сохранилась, как и ведущие к нему дороги, внутри массива насаждений какие-либо здания и строения или фундаменты от них не визуализируются. С восточной стороны парк граничит с Мурманским шоссе. С южной стороны парка расположен частный участок с современным жилым домом, территория огорожена высоким сплошным забором, подъезд к дому осуществляется с дороги, ведущей через р. Елену в дер. Трусово.

Объемно-пространственная композиция парковых насаждений почти полностью утрачена из-за отсутствия ухода за старовозрастными деревьями и их постепенным отпадом, а также из-за сильно разросшихся самосевных и порослевых пород.

Техническое состояние элементов ландшафта

а) дорожная сеть

.Сохранилась подъездная дорога (участок Мурманского шоссе) – асфальтовая. Состояние удовлетворительное.

б) рельеф.

Сохранился естественный рельеф с плавным понижением в сторону р. Елены. На территории большое количество ям и рытвин. Состояние неудовлетворительное.

в) древостой.

									Лист
								3828.001.П.0/0.1002-ОКН	13
Изм.	Колуч.	Лист	№ док.		Подпись	Дата			

охранись средне- и старовозрастные деревья в группах, одиночно: липа мелколистная, ель обыкновенная, дуб черешчатый и др. Возраст деревьев 80-150 лет. В деревьях отмечаются сухие ветви, дупла, гнили, облом ствола. Состояние неудовлетворительное.

г) аллеи, ряды.

охранился участок аллеи вдоль Мурманского шоссе. Состояние удовлетворительное.

д) поляны.

охранилась квадратная поляна в западной части парка. Поляна частично заросла ольхой. Травостой в парке представлен луговым разнотравьем, под пологом – теневыносливыми видами, на пустыре и хозяйственной зоне – сорно-рудеральной растительностью с участками лугового разнотравья. Состояние неудовлетворительное.

е) пруды и водные источники.

садыба расположена на берегу реки Лены, сохранилась историческая трассировка русла реки, береговой одернованный откос. Пруды на территории хозяйственной зоны поздние, зарослены, края зарослены. Исторические водоемы на территории усадьбы отсутствуют.

ж) гидротехнические сооружения.

Отсутствуют.

з) малые архитектурные формы и садовые сооружения.

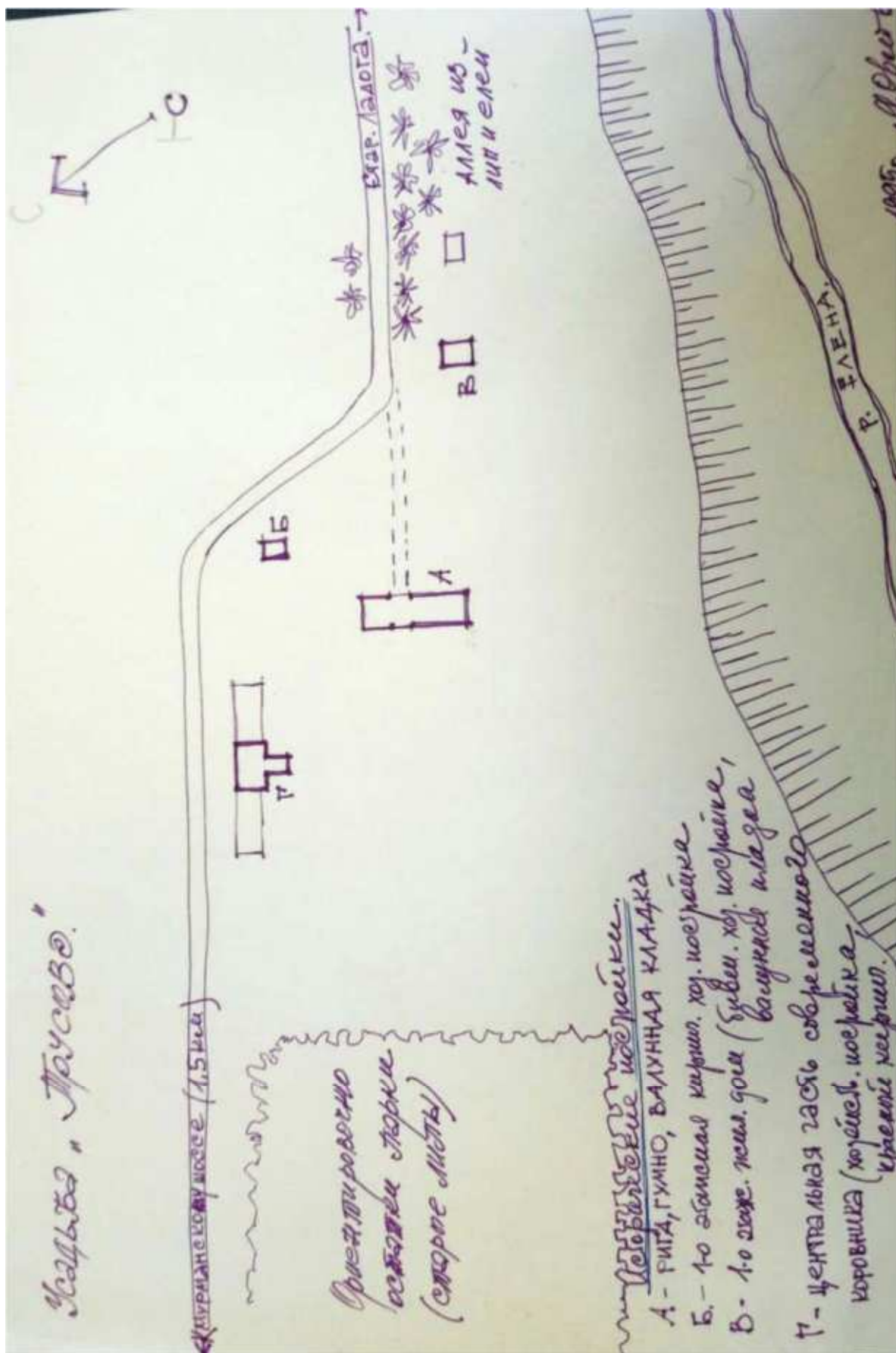
Отсутствуют.

Техническое состояние объекта в целом: неудовлетворительное.

В составе «Акта по результатам государственной историко-культурной экспертизы выявленных объектов культурного наследия «Комплекс усадебных построек в Трусово», «Парк усадьбы Орейко 3 га», расположенных по адресу: Ленинградская область, Волховский район, д. Трусово, таролодская волость с целью обоснования включения его в единый государственный реестр объектов культурного наследия (памятников истории и культуры) народов Российской Федерации» разработан проект предмета охраны объекта культурного наследия регионального значения – достопримечательного места «садыба Огдановых – Рудсон: парк, хозяйственные постройки, вторая половина XIX – начало XX вв.» (Акт ГИК 2019. Л. 89-93), историко-культурный опорный план (Акт ГИК 2019. Л. 95), плана границ территории объекта культурного наследия (Акт ГИК 2019. Л. 96-105) со схемой зонирования и режимом зон и требования к осуществлению деятельности и градостроительным регламентам в границах территории объекта культурного наследия регионального значения - достопримечательного места «садыба Огдановых – Рудсон: парк, хозяйственные постройки, вторая половина XIX – начало XX вв.» (Акт ГИК 2019. Л. 106-111).

									Лист
								3828.001.П.0/0.1002-ОКН	14
Изм.	Колуч.	Лист	№ док.		Подпись	Дата			

2.3. Иконографические материалы



План-схема усадьбы с кспликацией. оставлен 7.1995 г. по заданию Инспекции по охране культурного наследия Ленинградской области. раниется в архиве Комитета по сохранению культурного наследия Ленинградской области (по: Акт ГИК 2019. Л. 55).

Изм.	Колуч.	Лист	№ док.		Подпись	Дата	3828.001.П.0/0.1002-ОКН			Лист
										15

ГЛАВА 3. Сведения о планируемых работах

3.1. Описание участка проектирования

Проектирование объекта «Межпоселковый газопровод до д. Мякинкино – д. Трусово Волховского района Ленинградской области» осуществляется на земельном участке, расположенном по адресу: Ленинградская область, Волховский муниципальный район, Староладожская волость, от дер. Мя-кинкино до дер. Трусово, в кадастровых кварталах 47:10:0305001 47:10:0323003, 47:10:0323001, 47:10:0323002, 47:10:03240102. Площадь земельного участка проектирования 7,85 га. Общая протяженность трассы 3.5 км. Про-ходит по землям сельхозназначения и землям населенных пунктов. Земельный участок свободен от застройки.

Рельеф в районе прохождения трассы проектируемого газопровода по большей части равнинный, местами встречаются возвышение, которые представляют собой обычные холмы. Непосредственно на участке изысканий рельеф на участке работ равнинный с углами наклона до 1-2°. Абсолютные отметки варьируют от 11.8 м до 23.4 м. В южной части, в районе точки подключения расположен холм с перепадом отметок 15-24 м с углами наклона поверхности косогорного участка 9-15°.

Документация по планировке территории не утверждена. Размещение комплекса относится к основному виду разрешенного использования земельного участка. Вид строительства: Новое строительство.

К техногенным факторам, влияющим на организацию и выполнение инженерных изысканий, можно отнести автомобильную дорогу 41К-196 «Мурманское шоссе – Старая Ладога». Дополнительные земельные участки за границами землеотвода не используются. В геоморфологическом отношении участок проектирования находится в пределах леднико-вой равнины. Абсолютные отметки дневной поверхности по данным привязки устьев выработок составляют 13,49 – 18,6 м.

По климатическому районированию территория относится к району II, подрайону II В. Климат умеренный и влажный, переходный от морского к континентальному, влияние на него оказывают массы воздуха, поступающие с Атлантики. Преобладают ветры западных, юго-западных направлений, характерная сильная циклоническая деятельность обуславливает многолетнюю изменчивость погоды и ее неустойчивость на протяжении года. По данным многолетних наблюдений средняя годовая температура воздуха составляет +5,6°, самый хо-лодный месяц – январь, самый теплый – июль (3828.001.П.0/0.1002-ППО, табл. 2.1). Глубина промерзания грунтов на участке изысканий не более 1.5 м. В результате анализа проведенных полевых и лабораторных работ на площадке исследова-ний до глубины 12,0 м выделено 8 инженерно-геологических элементов (ИГЭ) и 1 слой

									Лист
								3828.001.П.0/0.1002-ОКН	17
Изм.	Колуч.	Лист	№ док.		Подпись	Дата			

техногенных отложений, который имеет ограниченное распространение при переходах через автомобильные дороги.

Проектируемый газопровод по рабочему давлению транспортируемого газа относится:

- к газопроводу высокого давления 2 категории (Г3) с рабочим давлением транспортируемого газа свыше $P=0,3$ МПа до $P=0,6$ МПа;

- к газопроводу низкого давления (Г1) с рабочим давлением транспортируемого газа до $P=0,005$ МПа включительно (участки на выходе из ШРП Мякинкино и ШРП Трусово);

Проектируемый объект относится к опасным производственным объектам III класса опасности согласно классификации опасных производственных объектов Федерального закона от 21 июля 1997г. №116-ФЗ (с изм. и доп. на 01.01.2019 г.).

В соответствии с требованиями «Технического регламента о безопасности сетей газораспределения и газопотребления» (утв. Постановлением Правительства РФ от 29 октября 2010г. №870) объект «Межпоселковый газопровод до д. Мякинкино – д. Трусово Волховского района Ленинградской области» идентифицирован в качестве сети газораспределения, так как транспортирует природный газ по территории населенных пунктов с давлением, не превышающим 1,2 МПа и между населенными пунктами с давлением, превышающим 0,005МПа. Ближайшая жилая застройка расположена на расстоянии около 30 м западнее проектируемой трассы прохождения газопровода, на территории дер. Трусово и дер. Мякинкино. Демонтаж зданий, строений и сооружений проектом не предусматривается. В границы зоны размещения проектируемого линейного объекта попадают четыре зоны с особыми условиями использования (47:10-6.694 ЗОУИТ в связи с размещением газораспределительных сетей "Межпоселковый газопровод г. Волхов, г. Старая Ладога до д. Юшково", 47:00-6.303 Зона с особыми условиями использования территории в связи с размещением газораспределительных сетей "Подводящий газопровод Волхов-Старая Ладога-Новая Ладога-Кисельня-Иссад", 47:10-6.45 Охранная зона объекта электросетевого хозяйства – ВЛ-10кв ф.226-01 «Трусовская» и водоохранная и прибрежная защитная зоны р. Елены (Ладожки)). В непосредственной близости от зоны размещения проектируемого линейного объекта расположены выявленные объекты культурного наследия «Комплекс усадебных построек в Трусово» и «Парк усадьбы Норейко 3 га». Актом ГИКЭ 2019 разработаны требования к осуществлению деятельности и градостроительным регламентам в границах территории объекта культурного наследия регионального значения - достопримечательного места «Усадьба Богдановых – Рудсон: парк, хозяйственные постройки, вторая половина XIX – начало XX вв.» (Акт ГИКЭ 2019. Л. 106-111). Проектируемый газопровод размещен в непосредственной близости от выделенного Участка-1: Исторически сложившаяся хозяйственная зона усадьбы с постройками конца XIX – начала XX вв. (Акт ГИКЭ 2019. Л. 108-110).

									Лист
								3828.001.П.0/0.1002-ОКН	18
Изм.	Колуч.	Лист	№ док.		Подпись	Дата			

3.2 Конструктивные и планировочные решения

Газопровод прокладывается преимущественно параллельно рельефу на глубине не менее 1,0 м до верха трубы и не менее 1,2 м на пахотных землях. На переходах через препятствия глубина заложения газопровода меняется в зависимости от вида препятствия и конструктивных решений. Прокладка газопровода спроектирована подземно-открытым способом без футляра. Переход через асфальтированную автомобильную дорогу общего пользования регионального значения «Старая Ладога – Трусово» предусмотрен подземно-закрытым способом методом ННБ в футляре, пересечения газопроводом водных преград спроектированы подземно-закрытым способом методом ННБ без футляров. Вскрытую траншею следует защищать от механических повреждений и попадания в нее поверхностных вод.

Укладку газопровода в грунт производить на плотное и ровное основание, предохраняющее газопровод от просадки, а изоляцию – от повреждения.

Защиту от повреждений газопровода после его укладки обеспечивают путем устройства присыпки из песчаного или глинистого грунтов на толщину не менее 20 см над верхней образующей трубы.

Грунт, используемый для создания постели и присыпки, просеивают или подвергают сортировке с помощью грохота: он не должен содержать мерзлые комья, щебень, гравий и другие включения размером более 50 мм в поперечнике.

Вдоль трассы газопровода из полиэтиленовых труб, за исключением участков, проложенных методом ННБ, предусмотрена укладка сигнальной ленты желтого цвета шириной не менее 0,2 м с несмываемой надписью "Огнеопасно-газ" на расстоянии $0,5 \pm 0,1$ м от верхней образующей газопровода. На участках пересечений газопровода, проложенного открытым способом, с подземными инженерными коммуникациями сигнальная лента должна быть уложена вдоль газопровода дважды на расстоянии не менее 0,2 м между собой и на 2 м в обе стороны от наружных стенок пересекаемого сооружения.

Вдоль трассы полиэтиленового газопровода на расстоянии 0,3 м от верха присыпанного газопровода предусмотрена укладка медного провода-спутника сечением $4,0 \text{ мм}^2$ с выводом концов под ковер. Отклонение провода от оси трубы при прокладке не должно превышать 0,3 м. Вывод концов провода-спутника на поверхность земли под ковер предусмотрен на расстоянии не более 1,5 м друг от друга.

Согласно «Правилам охраны газораспределительных сетей» № 878 от 20.11.2000г. обозначение трассы газопровода предусмотрено путем установки опознавательных знаков в точке врезки (подключения), на углах поворота трассы, в месте установки подземного крана, в местах установки коверов, на границах участков трассы при закрытом способе прокладки, а также на прямолинейных участках на расстоянии не более 500 метров друг от друга.

									Лист
								3828.001.П.0/0.1002-ОКН	19
Изм.	Колуч.	Лист	№ док.		Подпись	Дата			



Илл. 1. Выявленные объекты культурного наследия «Комплекс усадебных построек в Трусово», «Парк усадьбы орейко 3 га». Точка фотосъемки 1. Общий вид с северо-востока.



Илл. 2. Выявленные объекты культурного наследия «Комплекс усадебных построек в Трусово», «Парк усадьбы орейко 3 га». Точка фотосъемки 1. Общий вид створа трассы проектируемого объекта «Межпоселковый газопровод до д. Мякинкино – д. Трусово Волховского района Ленинградской области» (далее - *Объект*), вид с северо-запада.

							3828.001.П.0/0.1002-ОКН	Лист
Изм.	Колуч.	Лист	№ док.		Подпись	Дата		22



Илл. 3. Выявленные объекты культурного наследия «Комплекс усадебных построек в Трусово», «Парк усадьбы орейко 3 га». Точка отсчета 2. Парк, западная граница. Общий вид с севера.



Илл. 4. Выявленные объекты культурного наследия «Комплекс усадебных построек в Трусово», «Парк усадьбы орейко 3 га». Точка отсчета 3. Парк, западная граница. Общий вид с северо-востока.

							3828.001.П.0/0.1002-ОКН	Лист
Изм.	Колуч.	Лист	№ док.		Подпись	Дата		23



Илл. 5. Выявленные объекты культурного наследия «Комплекс усадебных построек в Трусово», «Парк усадьбы Орейко 3 га» (на заднем плане слева) и трасса прохождения проектируемого объекта. Точка фотосъемки 4. Общий вид с юго-востока.



Илл. 6. Выявленные объекты культурного наследия «Комплекс усадебных построек в Трусово», «Парк усадьбы Орейко 3 га» (на заднем плане) и трасса прохождения проектируемого объекта. Точка фотосъемки 4. Вид с севера.

									Лист
									24
Изм.	Колуч.	Лист	№ док.		Подпись	Дата	3828.001.П.0/0.1002-ОКН		



Илл. 7. Выявленные объекты культурного наследия «Комплекс усадебных построек в Трусово», «Парк усадьбы орейко 3 га». Трасса прохождения проектируемого объекта. Точка отсчета фиксации 5. Общий вид с юга.



Илл. 8. Выявленные объекты культурного наследия «Комплекс усадебных построек в Трусово», «Парк усадьбы орейко 3 га» (аллея) (справа) и трасса прохождения проектируемого объекта. Точка отсчета фиксации 5. Вид с северо-запада.

							3828.001.П.0/0.1002-ОКН	Лист
Изм.	Колуч.	Лист	№ док.		Подпись	Дата		25



Илл. 9. Выявленные объекты культурного наследия «Комплекс усадебных построек в Трусово», «Парк усадьбы орейко 3 га» (аллея) (на заднем плане слева) и трасса прохождения проектируемого объекта. Точка отсчета от иксации 6. Вид с юго-востока.



Илл. 10. Выявленные объекты культурного наследия «Комплекс усадебных построек в Трусово», «Парк усадьбы орейко 3 га». Трасса прохождения проектируемого объекта. Точка отсчета от иксации 6. Вид с северо-запада.

							3828.001.П.0/0.1002-ОКН	Лист
Изм.	Колуч.	Лист	№ док.		Подпись	Дата		26



Минимальное расстояние от границ участка проектирования линии красного цвета и разработанной Актом границы территории объекта культурного наследия линии синего цвета . вет ри та номеров поворотных точек соответствует цветам границ, к которым они относятся . Лист 1.

							3828.001.П.0/0.1002-ОК	Лист
Изм.	Колуч.	Лист	№ док.		Подпись	Дата		29



Минимальное расстояние от границ участка проектирования линии красного цвета и разработанной Актом границы территории объекта культурного наследия линии синего цвета . вет ри та номеров поворотных точек соответствует цветам границ, к которым они относятся . Лист 2.

							3828.001.П.0/0.1002-ОК	Лист
Изм.	Колуч.	Лист	№ док.		Подпись	Дата		30



Минимальное расстояние от границ участка проектирования линии красного цвета и разработанной Актом границы территории объекта культурного наследия линии синего цвета . вет ри та номеров поворотных точек соответствует цветам границ, к которым они относятся . Лист 3.

							3828.001.П.0/0.1002-ОК	Лист
Изм.	Кол.уч.	Лист	№ док.		Подпись	Дата		31



Минимальное расстояние от границ участка проектирования линии красного цвета и разработанной Актом границы территории объекта культурного наследия линии синего цвета . вет ри та номеров поворотных точек соответствует цветам границ, к которым они относятся . Лист 1.

							3828.001.П.0/0.1002-ОК	Лист
Изм.	Кол.уч.	Лист	№ док.		Подпись	Дата		32

1.6. Прокладка, ремонт и реконструкция подземных инженерных коммуникаций, необходимых для сохранения и функционирования объекта культурного наследия, с последующей рекультивацией и благоустройством нарушенных земель;

1.7. Ремонт дорог, проездов, не нарушающий целостность окружающей территории объекта культурного наследия и не создающий угрозы его повреждения, разрушения или уничтожения;

1.8. Рекультивация нарушенных земель, восстановление исторических характеристик ландшафта.

1.9. Проведение работ по благоустройству территории, уходу за зелеными насаждениями;

1.10. Проведение мероприятий, направленных на сохранение и регенерацию природного ландшафта и его компонентов;

1.11. Осуществление научно-исследовательской и учебной деятельности, проведение культурно-массовых мероприятий;

1.12. Осуществление научно-исследовательской, рекреационной и туристско-экскурсионной деятельности;

1.13. Установка информационных указателей, стендов с надписями и обозначениями объекта культурного наследия;

Запрещается:

2.1. Снос, разрушение объектов культурного наследия и объектов, обладающих их признаками;

2.2. Перевод земель или земельных участков из одной категории в другую, кроме перевода земель или земельных участков в категорию особо охраняемых территорий и объектов;

2.3. Изменение видов разрешенного использования земельных участков за исключением изменения на разрешенное использование для отдыха (рекреации), культурного и природно-познавательного туризма.

2.4. Нарушение почвенного покрова, изменение гидрологического режима;

2.5. Хозяйственная деятельность, связанная с загрязнением почв, грунтовых и подземных вод, поверхностных стоков;

2.6. Прокладка инженерных коммуникаций наземным и надземным способом;

2.7. Прокладка инженерных сетей и дорог, не имеющих отношения к объекту культурного наследия;

2.8. Капитальное строительство объектов, за исключением указанного в пункте 1.5, по согласованию с государственными органами охраны объектов культурного наследия;

2.9. Проведение мероприятий по сохранению объектов культурного наследия, зданий и сооружений, обладающих признаками объектов культурного наследия, регенерации природных ландшафтов без проектов, согласованных государственными органами охраны объектов культурного наследия;

									Лист
								3828.001.П.0/0.1002-ОКН	34
Изм.	Колуч.	Лист	№ док.		Подпись	Дата			

2.10. Размещение временных строений, сооружений, установка киосков, павильонов, навесов за исключением временных сооружений, устанавливаемых на срок проведения публичных мероприятий или соревнований;

2.11. Установка объектов рекламы.

2.12. Динамическое воздействие на грунты, создающее разрушающие вибрационные нагрузки;

2.13. Размещение объектов инженерной инфраструктуры (транспортные коммуникации, высоковольтные линии электропередач, газопроводы высокого давления, нефтепроводы).

2.14. Хранение взрывчатых и огнеопасных материалов, а также материалов, имеющих вредные парогазообразные и иные выделения, загрязняющих территорию объекта культурного наследия;

2.15. Складирование бытового мусора и промышленных отходов в неустановленных местах и устройство стихийных свалок;

2.16. Разведение костров в неустановленных местах.

Прохождение трассы проектируемого газопровода спроектировано в непосредственной близости от выделенного Участка-1: Исторически сложившаяся хозяйственная зона усадьбы с постройками конца XIX – начала XX вв. (Акт ГИКЭ 2019. Л. 108-110), в границах которого разрешается:

3.1. Осуществление ограниченного строительства, при условии сохранения особенностей достопримечательного места, являющихся основанием для включения его в единый государственный реестр объектов культурного наследия (памятников истории и культуры) народов Российской Федерации и подлежащих обязательному сохранению, при площади застройки – не более 20% от общей площади земельного участка, высотой – не более 12 м от существующей отметки поверхности земли до верхней отметки крыши;

3.2. Капитальный ремонт, ремонт, реконструкция зданий, не обладающих признаками объектов культурного наследия, а также компенсационное строительство на их месте (взамен сгоревших, ветхих, признанных аварийными актом технического состояния), с применением традиционных для данной зоны объемно-пространственных характеристик, строительных приемов и материалов. Отклонение от первоначальных параметров зданий допускается не более чем на 15%, площадь застройки – не более 20% от общей площади земельного участка; 3.3. Возведение хозяйственных построек в глубине участков, не превосходящих по высоте жилые здания;

3.4. Применение при строительстве и реконструкции построек двускатной – угол ската 30°-40°, вальмовой и полувальмовой формы крыш. Для хозяйственных построек допускается односкатная форма;

3.5. Использование для строительства и благоустройства территории традиционных материалов и близких им по фактуре и цвету современных;

								Лист
							3828.001.П.0/0.1002-ОКН	35
Изм.	Колуч.	Лист	№ док.		Подпись	Дата		

4.2 Оценка наличия либо отсутствия воздействия проектируемых работ на предмет охраны

Предмет охраны выявленных объектов культурного наследия «Комплекс усадебных построек в Трусово» и «Парк усадьбы Орейко 3 га» разработан в составе Акта ГИК 2019 (Л. 89-93).

Оценка о наличии либо отсутствии воздействия проводимых работ на предмет охраны представлена в таблице:

№	Видовая принадлежность предмета охраны	Предмет охраны	Оказываемое влияние
1.	Объемно-пространственное и планировочное решение территории	историческое местоположение территории (на левом берегу р. Елены южнее дер. Трусово), граничит: с севера – с дорогой на дер. Трусово, с запада – р. Еленой, с юга и востока – с трассой 41К-196, локально с юга – с жилой застройкой);	Не оказывает
		открытых пространств (поляна, дорог, площадок), полуоткрытых (участки с ландшафтными группами), закрытых пространств (массивы) с аллеями, рядами, усадебными постройками	Не оказывает
		планировочная связь хозяйственной зоны с парком усадьбы (участок трассы 41К-196);	Не оказывает
		планировочная система (сохранилась частично): регулярная (еловая аллея – участок трассы 41К-196);	Не оказывает
		композиция (сохранилась частично) и включает: - участок усадебных (хозяйственных) построек с территорией; - парк	Не оказывает
2.	Планировочная система	исторические дороги: местоположение, в том числе: центральная подъездная дорога –	Не оказывает

4.4. Выводы по результатам проведенной оценки воздействия проводимых работ на объекты культурного наследия, расположенные в зоне возможного влияния

Проектной документацией «Мероприятия по обеспечению сохранности выявленных объектов культурного наследия «Комплекс усадебных построек в Трусово» и «Парк усадьбы Нореико, 3 га» разработаны мероприятия по сохранению вышеуказанных выявленных объектов культурного наследия, находящихся в зоне влияния проектируемого объекта «Межпоселко-вый газопровод до д. Мякинкино – д. Трусово Волховского района Ленинградской области», расположенного по адресу: Ленинградская область, Волховский муниципальный район, Ста-роладожская волость, от дер. Мякинкино до дер. Трусово, в кадастровых кварталах 47:10:0305001 47:10:0323003, 47:10:0323001, 47:10:0323002, 47:10:03240102.

По результатам выполненной оценки воздействия проектируемых работ на объект культурного наследия установлено: - отсутствие прямого и косвенного влияния проектируемых работ на выявленные объекты культурного наследия «Комплекс усадебных построек в Трусово» и «Парк усадьбы Нореико, 3 га»; - отсутствие влияния проектируемых работ на предмет охраны указанных объектов культурного наследия.

Мероприятия по обеспечению сохранности объектов культурного наследия, разработанные в разделе, включают в себя мероприятия по обеспечению физической сохранности объектов культурного наследия, ландшафтно-экологической сохранности и визуального восприятия объектов культурного наследия; проведение мониторинга состояния объектов культурного наследия при производстве земляных и строительных работ, предусмотренных проектной документацией, контроль за производством работ в строгом соответствии с проектом, регулируют случаи внесения изменений в проектную документацию, а также содержат требования в соответствии с Федераль-ным законом № 73-ФЗ.

									Лист
								3828.001.П.0/0.1002-ОКН	41
Изм.	Колуч.	Лист	№ док.		Подпись	Дата			

ГЛАВА 5. Мероприятия по обеспечению сохранности объектов культурного наследия

I. Обеспечение физической сохранности объекта культурного наследия:

- неукоснительно придерживаться принятого проектного решения при проведении строительных и иных работ;
- при производстве работ организовать контроль за выполнением работ в строгом соответствии с проектной документацией;
- перед началом строительных работ установить временное сигнальное ограждение строительной полосы на участке производства работ, вдоль которого проходит граница территории ОКН;
- перед началом строительных работ предусмотреть проведение инструктажа для сотрудников с разъяснением культурно-исторической значимости объектов культурного наследия и с указанием запрета их повреждения и необходимости соблюдения всех мер по обеспечению его сохранности;
- запретить нарушение периметра территории объекта культурного наследия;
- Запретить вблизи территории ОКН (до 100 м):
 - проезд и стоянку техники вне полосы отвода под строительство, предусмотренной проектом организации строительства и вне существующей дорожной сети общего пользования;
 - складирование любых материалов, предметов и грузов вне полосы отвода под строительство, предусмотренной проектом организации строительства;
 - оставление материалов (конструкций) и строительного мусора после завершения работ.
 - размещение оборудования вне полосы отвода под строительство, предусмотренной проектом организации строительства;
 - устройство и установку мест отдыха, бытовок, временных жилых или складских построек;
 - вырубку растительности на участках, не предусмотренных проектом;
 - разведение костров и сжигание мусора.
- проезд автотранспорта и дорожно-строительной техники и доставку строительных материалов осуществлять только по существующей дорожной сети и в пределах временной полосы отвода проектируемого газопровода;
- при проведении земляных работ предусмотреть крепление стенок траншей для обеспечения невозможности смещения грунтовых масс и минимизации влияния на грунты;
- по завершении земляных работ произвести рекультивацию траншей, устранить следы движения техники.

									Лист
								3828.001.П.0/0.1002-ОКН	42
Изм.	Колуч.	Лист	№ док.		Подпись	Дата			

II. Обеспечение ландшафтно-экологической сохранности объекта культурного наследия:

- предусмотреть защиту территории вокруг объектов культурного наследия (на расстоянии не менее 50 м от границ его территории) от строительных отходов и мусора при производстве работ. Для предотвращения загрязнения атмосферы, почвы, поверхностных и подземных вод при обращении с отходами предусмотрены следующие мероприятия:
 - соблюдение установленных нормативов образования отходов производства и потребления;
 - селективный сбор отходов на объекте;
 - организация мест временного хранения отходов;
 - визуальный контроль накопления отходов в местах их временного хранения;
 - соблюдение периодичности вывоза отходов на лицензированные предприятия для размещения или переработки.
- Для сбора и временного хранения отходов в специально отведённых местах проектом предусматривается:
 - организация площадки для складирования сыпучих строительных материалов с твёрдым покрытием;
 - сбор бытовых и твёрдых коммунальных отходов в контейнеры, установленные на площадках с твёрдым покрытием;
 - сбор обтирочного материала, загрязнённого маслами в металлические контейнеры.
- Вывоз образующихся отходов и строительного мусора является обязательным пунктом условий для подрядной организации, выполняющей строительные работы;

Категорически запрещается производить в границах производства работ мытьё, ремонт и техническое обслуживание машин; выполнять их заправку; хранить горюче-смазочные материалы.

III. Иные требования

- Не менее чем за 2 недели до начала работ по реализации проекта строительства письменно уведомить региональный орган охраны объектов культурного наследия и о дате начала и планируемых сроках завершения работ;
- Провести фотофиксацию границы территории ОКН с установленным временным сигнальным ограждением и строительной полосы на участке производства работ
 - до начала проведения строительно-монтажных работ;
 - во время проведения строительно-монтажных работ;
 - после завершения строительно-монтажных работ.
- После окончания строительно-монтажных работ составить Акт технического состояния объектов культурного наследия, содержащий подробную фотофиксацию ОКН на участке, прилегающем к трассе проектируемого объекта до начала проведения работ и по окончании работ. Копию Акта направить в региональный орган охраны объектов культурного наследия;

									Лист
									43
Изм.	Колуч.	Лист	№ док.		Подпись	Дата	3828.001.П.0/0.1002-ОКН		

ЗАКЛЮЧЕНИЕ

В настоящем разделе документации по обеспечению сохранности выявленных объектов культурного наследия «Комплекс усадебных построек в Трусово» и «Парк усадьбы Норейко, 3 га» проанализировано возможное негативное воздействие строительных работ на сохранность ОКН. В случае реализации строительства объекта «Межпоселковый газопровод до д. Мякинкино – д. Трусово Волховского района Ленинградской области» расположен по адресу: Ленинградская область, Волховский муниципальный район, Староладожская волость, от дер. Мякинкино до дер. Трусово, в кадастровых кварталах 47:10:0305001 47:10:0323003, 47:10:0323001, 47:10:0323002, 47:10:03240102 строго в отведенных границах, с соблюдением проектных решений, мер и мероприятий, содержащихся в настоящем разделе, негативное воздействие (угроза разрушения и/или повреждения, нарушение визуального восприятия) на вышеупомянутые ОКН отсутствует.

									Лист
								3828.001.П.0/0.1002-ОКН	45
Изм.	Колуч.	Лист	№ док.		Подпись	Дата			

Перечень приложений

1. Копии Писем Комитета по сохранению культурного наследия Ленинградской области.
2. Копии Актов постановки на Государственный учет и охрану
 - Копия Акта от 15.03.1988 г. № 3-3.
 - Копия Акта от 21.09.2998 г. № 5/д.
 - Копия Акта от 16.09.1986 г. № 6-2.
 - Копия Приказа Комитета по культуре Ленинградской области от 01.12.2015 г. № 01-03/15-63 «Об утверждении Перечня выявленных объектов культурного наследия, расположенных на территории Ленинградской области».
3. Каталог координат границы зоны планируемого размещения объекта «Межпоселковый газопровод до д. Мякинкино – д. Трусово Волховского района Ленинградской области».
4. Проектная документация «Межпоселковый газопровод до д. Мякинкино - д. Трусово Волховского района Ленинградской области. Раздел 2. Проект полосы отвода. 3828.001.П.0/0.1002-ППО. Том 2». Разработан ИПИГАЗ, 2023.

									Лист
								3828.001.П.0/0.1002-ОКН	46
Изм.	Колуч.	Лист	№ док.		Подпись	Дата			

КОПИИ ПИСЕМ КОМИТЕТА ПО СОХРАНЕНИЮ КУЛЬТУРНОГО
НАСЛЕДИЯ ЛЕНИНГРАДСКОЙ ОБЛАСТИ



АДМИНИСТРАЦИЯ
ЛЕНИНГРАДСКОЙ ОБЛАСТИ

КОМИТЕТ ПО СОХРАНЕНИЮ
КУЛЬТУРНОГО НАСЛЕДИЯ
ЛЕНИНГРАДСКОЙ ОБЛАСТИ
191311, Санкт-Петербург, ул. Смольного, д.3
Тел./факс: 8 (812) 539-45-00
E-mail: okn@lenreg.ru

Директору ОП ООО «ИПИГАЗ» -
Переработка в г. Краснодаре

П.В. Яцынину

23.12.2022 № 01-09-8820/2022-0-1

info@ipigaz.ru

Ekaterina.Semenova.V@ipigaz.ru

На № _____ от _____

**Информация о наличии или отсутствии
объектов культурного наследия, включенных в единый государственный
реестр объектов культурного наследия (памятников истории и культуры)
народов Российской Федерации, и выявленных объектов культурного
наследия на землях, подлежащих воздействию земляных, строительных,
мелиоративных, хозяйственных работ, предусмотренных статьей 25
Лесного кодекса Российской Федерации работ по использованию лесов
(за исключением работ, указанных в пунктах 3, 4 и 7 части 1 статьи 25
Лесного кодекса Российской Федерации) и иных работ**

На основании заявления от 23.11.2022 № б/н (вход. от 29.11.2022 № 01-09-8820/2022) в отношении территории под размещение объекта «Межпоселковый газопровод до д. Мякинкино – д. Трусово Волховского района Ленинградской области» в следующих кадастровых кварталах: 47:10:0305001 47:10:0323003, 47:10:0323001, 47:10:0323002, 47:10:03240102 (далее – Испрашиваемая территория, Газопровод), сообщаем:

1. Информация о наличии/отсутствии объектов культурного наследия, включенных в единый государственный реестр объектов культурного наследия (памятников истории и культуры) народов Российской Федерации (далее – реестр), выявленные объекты культурного наследия либо объекты, обладающие признаками объекта культурного наследия:

в границах Испрашиваемой территории отсутствуют объекты культурного наследия, включенные в единый государственный реестр объектов культурного наследия (памятников истории и культуры) народов Российской Федерации, выявленные объекты культурного наследия, включенные в Перечень выявленных объектов культурного наследия, расположенных на территории Ленинградской области.

Вместе с тем, сведениями об отсутствии в границах Испрашиваемой территории объектов археологического наследия и объектов, обладающих

признаками объекта археологического наследия, комитет по сохранению культурного наследия Ленинградской области (далее – Комитет) не располагает.

2. Информация о расположении/частичном расположении/либо отсутствии расположения земельного участка в границах защитных зон, в границах территорий объектов культурного наследия, включенных в реестр, в границах территорий выявленных объектов культурного наследия, в границах зон охраны объектов культурного наследия, включенных в реестр, в границах территорий исторических поселений, имеющих особое значение для истории и культуры Российской Федерации:

Испрашиваемая территория находится в непосредственной близости от выявленных объектов культурного наследия «Комплекс усадебных построек в Трусово» и «Парк усадьбы Норейко 3 га» по адресу: Ленинградская область, Волховский район, д. Трусово (акты постановления на учет от 15.03.1988 № 3-3 и от 21.09.1998 № 5/д соответственно). По результатам государственной историко-культурной экспертизы данные объекты будут включены в единый государственный реестр объектов культурного наследия (памятников истории и культуры) Российской Федерации как объект культурного наследия «Усадьба Богдановых – Рудсон: парк, хозяйственные постройки, вторая половина XIX – начало XX вв.», расположенного по адресу: Ленинградская область, Волховский муниципальный район, Староладожское сельское поселение, д. Трусово (далее – Акт ГИКЭ). Согласно Акту ГИКЭ предметом охраны являются: исторические дороги: местоположение, в том числе: центральная подъездная дорога – участок трассы 41К-196 (из д. Мякинкино в д. Трусово), аллея из средне- и старовозрастных деревьев ценных пород; местоположение (в южной части объекта, параллельно р. Елене). Аллея вырубке не подлежит.

2.1. Описание режимов использования земельного участка (ограничения, обременения):

испрашиваемая территория частично расположена в планируемых границах объекта культурного наследия, правовой режим которых регулируется земельным законодательством Российской Федерации и Федеральным законом от 25.06.2002 № 73-ФЗ «Об объектах культурного наследия (памятниках истории и культуры) народов Российской Федерации» (далее – Федеральный закон № 73-ФЗ).

3. Информация о наличии/отсутствии данных о проведенных историко-культурных исследованиях:

сведения о проведенных историко-культурных исследованиях в отношении Испрашиваемой территории отсутствуют.

4. Информация о необходимости/либо отсутствии необходимости проведения государственной историко-культурной экспертизы:

4.1. В соответствии с ст. 5.1, 28, 30, 31, 32, 36, 45.1 Федерального закона от 25.06.2002 № 73-ФЗ «Об объектах культурного наследия (памятниках истории и культуры) народов Российской Федерации» (далее – Федерального закона № 73-ФЗ) заказчик работ обязан:

- разработать в составе проектной документации раздел или проект об обеспечении сохранности объектов культурного наследия, включающий оценку воздействия проводимых работ на объект культурного наследия

(далее – документация, обосновывающая меры по обеспечению сохранности объектов культурного наследия);

- получить по документации, обосновывающей меры по обеспечению сохранности объектов культурного наследия заключение государственной историко-культурной экспертизы и представить его совместно с указанной документацией в Комитет на согласование;

- обеспечить реализацию согласованной Комитетом документации, обосновывающей меры по обеспечению сохранности объектов культурного наследия.

4.2. В целях определения наличия или отсутствия объектов археологического наследия либо объектов, обладающих признаками объекта археологического наследия, согласно ст.28 Федерального закона от 25.06.2002 № 73-ФЗ «Об объектах культурного наследия (памятников истории и культуры) народов Российской Федерации» (далее – Федеральный закон №73-ФЗ) на земельных участках, землях лесного фонда или в границах водных объектов или их частей, подлежащих воздействию земляных, строительных, мелиоративных, хозяйственных работ, проводится государственная историко-культурная экспертиза (до начала указанных работ).

В соответствии с п. 56 ст. 26 Федерального закона от 03.08.2018 № 342-ФЗ «О внесении изменений в градостроительный кодекс Российской Федерации и отдельные законодательные акты Российской Федерации» (далее – Федеральный закон № 342-ФЗ) до утверждения в соответствии с пп. 34.2, п. 1 ст. 9 Федерального закона № 73-ФЗ границ территорий, в отношении которых у федеральных органов государственной власти, органов государственной власти субъектов Российской Федерации и органов местного самоуправления, уполномоченных в области сохранения, использования, популяризации и государственной охраны объектов культурного наследия, имеются основания предполагать наличие на таких территориях объектов археологического наследия либо объектов, обладающих признаками объекта археологического наследия, государственная историко-культурная экспертиза проводится в соответствии с абзацем девятым ст. 28, абзацем третьим ст. 30, п. 3 ст. 31 Федерального закона № 73-ФЗ (в редакции, действовавшей до дня официального опубликования Федерального закона № 342-ФЗ).

Учитывая изложенное, Заказчик работ в соответствии со ст. 5.1, 28, 30, 31, 32, 36, 45.1 Федерального закона № 73-ФЗ, п.56 ст.26 Федерального закона № 342-ФЗ обязан:

- обеспечить проведение и финансирование государственной историко-культурной экспертизы земельного участка, подлежащего воздействию земляных, строительных, хозяйственных и иных работ, путем археологической разведки, в порядке, установленном ст. 45.1 Федерального закона № 73-ФЗ;

- представить в Комитет документацию, подготовленную на основании археологических полевых работ, содержащую результаты исследований, в соответствии с которыми определяется наличие или отсутствие объектов археологического наследия и объектов, обладающих признаками объекта археологического наследия, на земельном участке, подлежащем воздействию земляных, строительных, хозяйственных и иных работ, а также заключение

государственной историко-культурной экспертизы указанной документации (либо земельного участка).

В случае обнаружения в границах земельного участка, подлежащего воздействию земляных, строительных, хозяйственных и иных работ объектов, обладающих признаками объекта археологического наследия, и после принятия Комитетом решения о включении данного объекта в перечень выявленных объектов культурного наследия:

- разработать в составе проектной документации раздел об обеспечении сохранности выявленного объекта культурного наследия или о проведении спасательных археологических работ или проект обеспечения сохранности выявленного объекта культурного наследия либо план проведения спасательных археологических полевых работ, включающих оценку воздействия проводимых работ на указанный объект культурного наследия (далее документация или раздел документации, обосновывающий меры по обеспечению сохранности выявленного объекта культурного (археологического) наследия);

- получить по документации или разделу документации, обосновывающей меры по обеспечению сохранности выявленного объекта культурного наследия заключение государственной историко-культурной экспертизы и представить его совместно с указанной документацией в Комитет на согласование;

- обеспечить реализацию согласованной Комитетом документации, обосновывающей меры по обеспечению сохранности выявленного объекта культурного (археологического) наследия.

Дополнительная информация:

Порядок организации, проведения и рассмотрения заключения государственной историко-культурной экспертизы определен Положением о государственной историко-культурной экспертизе, утвержденным Постановлением Правительства Российской Федерации от 15.07.2009 № 569. Со списком аттестованных экспертов можно ознакомиться на официальном сайте Министерства культуры Российской Федерации: mkrf.ru.

Заместитель
председателя комитета



Г.Е. Лазарева



АДМИНИСТРАЦИЯ
ЛЕНИНГРАДСКОЙ ОБЛАСТИ
КОМИТЕТ ПО СОХРАНЕНИЮ
КУЛЬТУРНОГО НАСЛЕДИЯ
ЛЕНИНГРАДСКОЙ ОБЛАСТИ
191311, Санкт-Петербург, ул. Смольного, д.3
Тел./факс: 8 (812) 539-45-00
E-mail: okn@lenreg.ru

Директору ОП
ООО «Институт прикладных
исследований газовой
промышленности»

С.В. Дурнову

25.05.2023 №01-09-2905/2023-0-1

На № _____ от _____

109428, Москва, проспект Рязанский,
дом 22, корпус 2, этаж 7, пом. XIII,
ком. 19

В ответ на Ваше обращение от 13.04.2023 № 10039-СРП/2023 (вх. от 14.04.2023 № 01-09-2905/2023), сообщаем следующее.

В соответствии с уточненной в указанном обращении информацией о границах проектируемого объекта «Межпоселковый газопровод до дер. Мякинкино – дер. Трусово Волховского района Ленинградской области» (далее – Объект), полоса отвода под строительство Объекта не пересекает территорию выявленных объектов культурного наследия «Комплекс усадебных построек в Трусово» и «Парк усадьбы Норейко, 3 га». При этом, границы полосы отвода находятся на расстоянии 10-20 метров от границ территории выявленного объекта культурного наследия «Комплекс усадебных построек в Трусово».

В связи с этим, для обеспечения сохранности указанного объекта культурного наследия, заказчику работ необходимо разработать в составе проектной документации раздел об обеспечении сохранности объекта культурного наследия регионального значения «Комплекс усадебных построек в Трусово» (далее – Комплекс) или проект обеспечения его сохранности, включающий оценку воздействия проводимых работ на указанный объект культурного наследия (далее - документация или раздел документации, обосновывающий меры по обеспечению сохранности объекта культурного наследия);

- получить по документации или разделу документации, обосновывающей меры по обеспечению сохранности Комплекса заключение государственной историко-культурной экспертизы и представить его совместно с указанной документацией в Комитет на согласование;

- обеспечить реализацию согласованной Комитетом документации, обосновывающей меры по обеспечению сохранности объекта культурного наследия.


Порядок организации, проведения и рассмотрения заключения государственной историко-культурной экспертизы определен Положением о государственной историко-культурной экспертизе, утвержденным Постановлением Правительства Российской Федерации от 15 июля 2009 года № 569. Со списком аттестованных экспертов можно ознакомиться на официальном сайте Министерства культуры Российской Федерации: mkrf.ru.

Заместитель председателя
комитета по сохранению
культурного наследия



Г.Е. Лазарева

КОПИИ АКТОВ ПОСТАНОВКИ НА ГОСУДАРСТВЕННЫЙ УЧЕТ И ОХРАНУ

"Утверждаю" 

Начальник Инспекции
охраны памятников
Управления культуры
Леноблисполкома

Глинская Н.Б.

15.03.88



А К Т № 3-3

15.03.88

Комиссия, образованная распоряжением начальника Инспекции охраны памятников УК ЛОИ Глинской Н.Б. в составе:

- ст.архит. Инспекции Толокониной Е.Е.,
- ст.архит. Инспекции Аверьяновой А.Е.,
- инженера Инспекции Набокиной О.В.

ознакомилась с материалами "Историко-архитектурного опорного плана" г.Старая Ладога Волховского района произведённых в 1987 г., о памятниках представляющих историческую ценность, и, осмотрев выявленные объекты в натуре, установила их историко-архитектурную ценность и постановила зарегистрировать их в Списке вновь выявленных памятников истории и культуры (согласно приложениям I-3) с целью систематического контроля и обеспечения охраны.

Толокониная Е.Е.

Аверьянова А.Е.

Набокина О.В.

СПИСОК
ВНОВЬ выявленных объектов, представляющих
историко-архитектурную ценность

г. Старая Ладога
Волховский район

памятники архитектуры

№/п: Наименование объекта : Дата : Автор: Адрес объекта : Пользователь: Техническое или арендат: состояние

- | | | | | | |
|-----|--|---------------|--|-----------------------------------|----------------|
| 1. | Гостевой корпус Никольского монастыря с кухней, кельями и ледником | 1877г. | | | |
| 2. | Баня и прачечная Никольского монастыря | 1906г. | | | |
| 3. | Деревянный дом. | около 1910г. | | Никольская ул., 2 | стены с углубл |
| 4. | Деревянный дом | около 1910г. | | Никольская ул., II | стены с углубл |
| 5. | Деревянный дом | | | Варяжская ул., II | стены с углубл |
| 6. | Деревянный дом священника М. Лебедева, позднее - почтовое отделение | к. XIX в. | | Варяжская ул., 8 | (разобран) |
| 7. | Деревянный двухэтажный дом. | " | | Набережная р. Волхов, 6 | стены с углубл |
| 8. | Дерев. здание пивной, позднее - аптека и амбулатория | н. XX в. | | Волховский пр., 21 | |
| 9. | Дерев. дом в юго-западном углу Успенского монастыря | к. XIX в. (?) | | | стены с углубл |
| 10. | Дерев. дом в северо-восточном углу Успенского монастыря | к. XIX в. (?) | | | стены с углубл |
| 11. | Дерев. дом в северо-западном углу Успенского монастыря | к. XIX в. (?) | | | стены с углубл |
| 12. | Камен. хозяйственная постройка усадьбы Успенское | XIX в. | | Восточная сторона Волховского пр. | |
| 13. | Дерев. дом Яхимовских (Здание Старо-ладожского историко-краеведч. музея) | к. XIX в. | | Волховский пр., 19 | стены с углубл |

- 14. Дерев. дом священника на Малышевой Горе н. XX в.
- 15. Каменный усадебный дом помещика Благодарёва севернее деревни Малое Чернавино XIX в. *Смел с углубл*
- 16. Дерев. дом священника на Васильевском погосте. к. XIX в. *Смел с углубл*
- 17. Камен. дом при мельнице усадьбы "Успенское" в д. Ахматова Гора XIX в.
- 18. Дом И. Ф. Горки в д. Обухово к. XIX в.
- 19. Комплекс усадебных построек в д. Трусово XIX в.
- 20. Дерев. двухэтажный помещичий дом севернее д. Бабино XIX в.
- 21. Здание каменной школы в д. Бабино XIX в.
- 22. Церковь Ильи Пророка в д. Плеханово XIX в. (?)
- 23. Камен. водяная мельница XIX в. *региональн.*
- 24. Жилой дом XIX в. Волховская набережная, 7 *региональн.*
- 25. Каменная баня II пол. XX в.
- 26. Дом купца Фортунатова с лавкой к. XIX в. Волховская набережная, 5 *региональн.*
- 27. Дом купца Ковалева к. XIX в. Волховская набережная, 8 *региональн.*
- 28. Деревянный двухэтажный дом к. XIX в. ул. Культуры, 3 *Смел с углубл*
- 29. Одноэтажный келейный корпус (дер.) к. XIX в. Успенский монастырь
- 30. Монастырская пристань к. XIX в. Никольский монастырь

УТВЕРЖДАЮ
Зам. председателя Комитета по
культуре Ленинградской области
Начальник Департамента по
охране и использованию
памятников истории и культуры



С.Г.Васильев

25 сентября 1998 г.

"21" сентября 1998 г.

АКТ № 5/4

регистрации вновь выявленных объектов МО Волховский район,
представляющих историческую, научную, художественную или иную
культурную ценность

Экспертная комиссия, образованная распоряжением начальника Департамента С.Г.Васильева в составе: председатель комиссии - начальник научно-методического отдела Сениченкова Т.Б.; члены комиссии: ведущий специалист научно-методического отдела Лященко Г.В., начальник отдела районных инспекторов Корж Н.И., начальник партии ГУП "Севзаплеспросект" Мыслина Л.П., заместитель председателя ЛОО ВООПИиК Бычева В.А., ознакомившись с материалами паспортизации парков и различных видов древесно-кустарниковой растительности исторического значения на территории МО Волховский район и объектами в природе, установила их историко-архитектурную и градостроительную ценность и постановила зарегистрировать их в списках вновь выявленных объектов с целью систематического контроля за их содержанием, обеспечения охраны и более полного изучения.

Приложение: список вновь выявленных объектов, имеющих историко-архитектурную и градостроительную ценность. Количество объектов - 6 (шесть).

Примечание: После принятия нового Закона РФ "Об охране и использовании памятников истории и культуры" и соответствующих подзаконных актов необходимо передать все зафиксированные в акте объекты в ведение органа охраны памятников муниципального образования "Волховский район".

Председатель комиссии

Сениченкова Т.Б.

Члены комиссии

Лященко Г.В.

Корж Н.И.

Мыслина Л.П.

Бычева В.А.

РСФСР
Исполнительный комитет
Ленинградского
областного Совета
депутатов трудящихся
УПРАВЛЕНИЕ КУЛЬТУРЫ
Инспекция
охраны памятников

_____ 19 г.

№ _____
г. Ленинград

"Утверждаю" _____

Начальник Инспекции охраны
памятников Управления культуры
Леноблисполкома
Н.Л.Дементьева

"16" сентября 1986 года



А К Т № 6-2
постановки на первичный учет вновь
выявленных памятников.

Комиссия, образованная распоряжением начальника Инспекции охраны памятников Управления культуры Леноблисполкома Н.Л.Дементевой в составе:

председатель комиссии - ст.архитектор
Глинская Н.Б.Глинская,
члены комиссии: инженер-инспектор
А.В.Смирнов,
инженер-инспектор
В.Д.Артемова

ознакомившись с материалами историко-архитектурной инвентаризации Волховского и Гатчинского районов, и осмотрев выявленные объекты в натуре, приняла их на первичный учет, в качестве вновь выявленных памятников, с целью систематического контроля, обеспечения охраны и более полного изучения, согласно прилагаемого списка в количестве ~~105~~ ⁹⁵ /~~сто~~ ^{девяносто} пяти/ единиц:

из них - II - памятники архитектуры Гатчинского района,
70 - памятников архитектуры Волховского района,
14 - памятников археологии Волховского района .

Глинская Глинская Н.Б.
Смирнов Смирнов А.В.
Артемова Артемова В.Д.

СПИСОК ВНОВЬ ВЫЯВЛЕННЫХ ОБЪЕКТОВ,
представляющих историческую, научную, художественную или иную
культурную ценность.

Инспекция охраны памятников Управления культуры Леноблисполкома.

АРХИТЕКТУРА И
ГРАДОСТРОИТЕЛЬСТВО
ГАТЧИНСКИЙ РАЙОН

№	Наименование объекта	Датировка	Автор	Адрес	Пользователь или собственник	Техническое состояние	Заключение
I	2	3	4	5	6	7	8
1.	Казанская церковь	XIX в.		с.Сусанино	действующая	удовл.	Образец культов. зод.
2.	Усадебный парк	"-		д.Нисковицы	совхоз "Пламя"	неуд.	Образец русского романтизма
3.	Усадебный парк	XVIII-XIX в.		д.Орлино	совхоз "Орлинский"	неуд.	
4.	Кирха	XIX в.		д.Петрово	совхоз "Красно-гвардейский"	неуд.	Образец культового зодчества
5.	Усадебный парк дом управляющего хоз.постройки	XIX в.		д.Раболово	совхоз "Дружба"	неуд.	Образец усадебного комплекса
6.	Церковь Рождества	XIX в.		с.Рождествено	действующая	удовл.	Образец культового зодчества
7.	Церковь Петропавловская	"-		п.Сиверский	действующая	"-	" " "
8.	Церковь Тихвинская	"-		"-	"-	"-	" " "

9.	Усадебный парк	"-	д.Смальково	совхоз "Нива"	неуд.	Образец русского романтизма
10.	Церковь Алексея	"-	Экскузович? п.Тайцы	пос/совет	"-	Образец русского стиля
II.	Кирха	"-	с.Шпаньково	совхоз "Нива"	"-	Образец культового зодчества

ВОЛХОВСКИЙ РАЙОН

I.	Покровская церковь	1863 г.	Гештов д.Вольково	совхоз "Светлана"	неуд.	Образец русского стиля
2.	Церковь Петра и Павла	XIX в.	д.Вороново	колхоз Калинина	удовл.	Образец русского стиля
3.	Жилой дом	"-	д.Гнилка	частное владение	"-	Образец деревянного зодчества с элементами резьбы
4.	Преображенская церковь	"-	д.Загубье	Загубский с/с	"-	Образец русского классицизма
5.	Часовня <i>кам.</i>	"-	д.Ивановский Остров	Староладожский с/совет	удовл.	Образец культового зодчества
6.	Церковь Федора Стратилата	"-	д.Кисельня	совхоз "Чаплинский"	"-	" " "
7.	Усадебный парк	"-	" " "	" " "	неуд.	Образец русского романтизма
8.	Рождественская церковь	"-	с.Колчаново	с/совет	"-	Образец культового зодчества
9.	" " "	XVIII в.	" " "	"-	"-	" " "
10.	Усадебный парк	XIX в	д.Луза	Чаплинский с/с	"-	Образец русского классицизма
II.	Крестовоздвиженская церковь	1725 г.	д.Лунгачи	Низинский с/с	"-	" " "

12.	Часовня Параскевы Пятницы	XIX в.	д. Мыслино	Усадищенский с/с	удовл.	Образец культового зодчества
13.	Усадьба	"-	Остров Октября	Совхоз "Светлана"	неуд.	Образец усадебного комплекса
14.	Успенский монастырь	"-	" "	"-	"-	Образец культового зодчества
15.	Усадьба "Пашский перевоз"	"-	с. Паша	Пашский с/с	удовл.	Образец усадебного зодчества
16.	Церковь	"-	с. Плеханово	совхоз "Волховский"	неуд.	Образец культового зодчества
17.	Амбар	"-	д. Подбелье	Часовенский с/с	"-	Образец хозяйственной постройки
18.	"-	"-	" "	"-	"-	" "
19.	Усадьба Шаховского: 2 дома и парк	"-	д. Сельцо-Горка	ЛОСХ	"-	Образец усадебного комплекса
20.	Часовня Мартирия	"-	д. Смречное	Хваловский с/с	"-	Образец культового зодчества
21.	Успенская церковь	1751 г.	п. Сясьстрой	рес/совет	"-	" "
22.	Усадебный парк "Сяские рядки"	XIX в.	"-	"-	удовл.	Образец русского романтизма
23.	Усадьба Норейко: парк, постройки	"-	д. Трусово	совхоз "Волховский"	неуд.	Образец усадебного комплекса
24.	Складские помещения	"-	п. Старая Ладога ул. Варяжская, 13	с/совет	"-	Образец хозяйственной постройки
25.	Склад (цифр.)	"-	п. Старая Ладога Волховский проспект, 18	"-	"-	" "
26.	Бывший узел связи	"-	" "	музей-заповедник	"-	Образец деревянного зодчества с элементами резьбы
27.	Бывший трактир Рыкова	"-	п. Старая Ладога у перевоза	с/совет	"-	" "
28.	Монастырская школа	"-	с. Чернавино	" "	"-	" "

29.	Часовня	-"-	с.Чернавино	-"-	-"-	Образец культового зодчества
30.	Жилой дом	-"-	п.Старая Ладога Музейный пер.,3	-"- -"	-"-	Образец деревянного зодчества
31.	- " -	-"-	Музейны пер.,6	-"-	удовл.	- " -
32.	- " -	-"-	Варяжская ул.,6	-"-	- " -	- " -
33.	- " -	-"-	✓ Варяжская ул.,7	-"-	-"-	- " -
34.	- " -	-"-	✓ Варяжская,9	-"-	-"-	- " -
35.	Монастырская школа	-"-	Малышева Гора	ГОРОНО	неуд.	Образец каменного зодчества
36.	Часовня Успенского монастыря	-"-	ул.Варяжская	музей-заповедник	-"-	Образец культового зодчества
37.	Жилой дом	-"-	ул.Никольская, II	с/совет	удовл.	Образец деревянного зодчества с элементами резьбы
38.	Жилой дом	-"-	г.Новая Ладога пр.Маркса,52/2	горсовет	неуд.	Образец застройки городской среды
39.	- " -	-"-	пр.Маркса,52-а	- " -	-"-	- " -
40.	- " -	-"-	ул.Володарского, дом 5	-"-	-"-	- " -
41.	- " -	-"-	пр.Маркса,50-а	-"-	удовл.	-"-
42.	- " -	-"-	пр.Маркса 50/I	-"-	-"-	-"-
43.	- " -	-"-	пр.Маркса,44/5	-"-	неуд.	-"-
44.	- " -	-"-	ул.Ворошилова,14	-"-	-"-	-"-
45.	- " -	-"-	ул.Горького 7/9	-"-	удовл.	-"-
46.	- " -	-"-	пр.Маркса,36/I	-"-	удовл.	-"-
47.	-"-	-"-	пр.Маркса 38 и 38-а	-"-	-"-	Образец каменного купеческого дома
48.	Скла,лавка	-"-	пр.Маркса,40-а 40-б 40-в	горсовет рацпотребсоюз ДОСААФ	удовл.	Образец построек торгового назначения

49.	Городская управа	"-	пр.Маркса 34/2	горсовет	удовл.	Образец каменной городской застройки
50.	Жилой дом	"-	ул.Пионерская, 5	"-	"-	Образец одного из немногих домов в стиле модерн
51.	Пекарня	"-	ул.Пионерская, 3	"-	"-	Образец городской застройки /деревянной/
52.	Бакалейная лавка, гостиница	XVIII-XIX века	пр.Маркса, 28/1	"-	удовл.	Образец каменной городской застройки
53.	Жилой дом причта Никольского собора	XIX в.	пр.Маркса, 30	"-	"-	- " -
54.	Жилой дом с лавкой	"-	пр.Маркса 26/12	дирекция кино-сети	"-	- " -
55.	Жилой дом	"-	ул.Пионерская, 16	горсовет	"-	- " -
56.	"-	"-	ул.Пионерская, 18	"-	"-	Образец деревянной городской застройки
57.	"-	"-	ул.Пионерская, 22/31	"-	неуд.	- " -
58.	Жилой дом и галантерейная лавка	"-	пр.Маркса, 18	"-	"-	- " -
59.	Жилой дом	"-	пр.Маркса, 20	"-	удовл.	Образец городской застройки
60.	- " -	"-	пр.Маркса, 22	"-	"-	- " -
61.	Богадельня	"-	пр.Маркса, 24	"-	"-	- " -
62.	Жилой дом	"-	пр.Маркса 16/6	"-	аварийное	- " -
63.	Жилой дом	"-	пр.Маркса, 10	"-	неудовл.	- " -
64.	Жилой дом и чайная	"-	пр.Маркса, 12	"-	удовл.	- " -
65.	Жилой дом и столовая	"-	пр.Маркса, 14	"-	"-	- " -
66.	Жилой дом	"-	ул.Володарского, 24	частные лица	"-	- " -
67.	Шлюзы	XVIII в.	Устье Старолadoжского канала	СРЗ	неуд.	Памятник техники /гидротехническое вооружение/


68.	Промышленный комплекс: производственный корп, контора, цех готовой продукции, материальн.склад, клееварка, контора, проходная, котельная, сарай, трансформатпрн.станция	-"-	ул.Ворошилова,29	объединение им.Бебеля	-"-	Образец промышленного комплекса
69.	Шлюзы	XIII в.	устье Пролетарс- кого канала	Невско-ладож- ский участок	неуд.	Памятник техники /гидротехническое соо- ружение/
70.	Магазейн /престиант- ский склад/	XIII в.	набережная Проле- тарского канала, I	горсовет	удовл.	Образец городского промышленного комплек- са.

АРХЕОЛОГИЯ

Волховский район

1.	Курганная группа "А"	средневековье	д.Сязнига	Рыбежский с/с	удовл.	13 насыпей
2.	- " - "Е"	- " -	-"-	-"-	-"-	10 насыпей
3.	- " - "Ж"	-"-	-"-	-"-	-"-	I насыпь
4.	-"- "И"	-"-	-"-	-"-	-"-	2 насыпи
5.	Селище	-"-	д.Урицкое	Часовенский с/с	-"-	
6.	Курганная группа	-"-	д.Усть-Рыбежно	Пашский с/с	-"-	I насыпь
7.	Поселение	ран.жел.век	д.Юшково	Иссадский с/с	-"-	

8. Курганная группа	средневековье	д.Якшино	Пашский с/с	-"-	II насыпей
9. - " -	- " -	д.Подъездье	Часовенский с/с	-"-	4 насыпи
10. Сопка	УШ - IX в.	д.Подол	Староладожский с/с	-"-	I
11. Стоянка	неолит?	г.Новая Ладога	горсовет	-"-	
12. Стоянка	неолит-бронза	с.Новая Деревня	Рыбежский с/с	-"-	
13. Курган	X-XIII в.	- " -	-"-	-"-	I
14. Курганная группа	-"-	д.Новая	-"-	-"-	46 насыпей



АДМИНИСТРАЦИЯ ЛЕНИНГРАДСКОЙ ОБЛАСТИ
КОМИТЕТ ПО КУЛЬТУРЕ ЦЕНТРАЛЬНОЙ РАЙОНСКОЙ ОБЛАСТИ

ПРИКАЗ

47 декабря 2015 г.

№ 01-03/15-03

г. Санкт-Петербург

Об утверждении Перечня выявленных объектов культурного наследия,
расположенных на территории Ленинградской области

На основании п. 4.7, статьи 16.1, п. 1) и 2) статьи 33 Федерального закона от 25.06.2002 г. № 73-ФЗ «Об объектах культурного наследия (памятниках истории и культуры) народов Российской Федерации», приказываю:

1. Утвердить Перечень выявленных объектов культурного наследия, расположенных на территории Ленинградской области (далее - Перечень), согласно Приложению к настоящему Приказу;

2. Попунктно исполнить по осуществлению полномочий Ленинградской области в сфере объектов культурного наследия департамент государственной охраны, охраны, сохранения и использования объектов культурного наследия (памятников истории и культуры) Ленинградской области и осуществлять формирование в составе Перечня;

3. Осуществлять формирование и ведение Перечня путем принятия решений о включении объекта, обладающего признаками объекта культурного наследия, в Перечень, либо исключении указанного объекта из Перечня, либо отнесении из Перечня на основании решения о включении такого объекта или об отказе во включении такого объекта в состав государственной росрегистрации объектов культурного наследия (символической регистрации объектов) народов Российской Федерации;

4. Аспиранты подавать сведения, указанные в Перечне на официальном сайте комитета по культуре Ленинградской области в сети Интернет с адресом: www.kpo-culture.gov.spb.ru, не позднее 3-х месяцев, следующие за истечением указанного срока;

5. Назначить ответственным за исполнение в 2-4 настоящего приказа начальника отдела по осуществлению полномочий Ленинградской области в сфере объектов культурного наследия на территории Ленинградской области, охраны, сохранения и использования объектов культурного наследия комитета по культуре Ленинградской области Константина Сергеевича Васильева;

6. Контроль за исполнением настоящего приказа возложить на заместителя начальника департамента государственной охраны, сохранения и использования объектов культурного наследия комитета по культуре Ленинградской области Галицу Юрьевну Назарену;

7. Настоящий приказ вступает в силу со дня его официального опубликования.

Председатель комитета

А.В. Чайников и.п.

Церковные памятники объектов культурного наследия

	Местонахождение объекта культурного наследия	вид объекта государственной защиты памятник государственного охрану
1. Богородицкий район Церковь Николы (Богородицкого)	д.Таргетово (на кладбище) Анжияновский район	Акт постановления на учет № 1-3 от 04.12.1992
2. Усадьба «Солнечная» 3. - Барский дом 4. - дом усадьбы «Солнечная»	д.Планета Большенюртукская волость	Акт постановления на учет № 1-3 от 04.12.1992
5. Усадьба "Солнечная"	д.Лардиковая Барская волость	Акт постановления на учет № 1-3 от 08.04.1997
6. Домик в Тихвинской волости свешники	пос.Биряновский	Акт постановления на учет № 1-3 от 08.04.1997
7. Дворовые чертени	пос.Биряновский	Акт постановления на учет № 1-3 от 08.04.1997
8. Часовенная церковь	д.Жураптепе Жураптепская волость	Акт постановления на учет № 1-3 от 08.04.1997
9. Натюрморт часовня	д.Кяпталово Анжияновская волость	Акт постановления на учет № 1-3 от 15.03.1988
10. Покровская церковь	д.Копилья Таргетовская волость	Акт постановления на учет № 1-4 от 15.03.1988
11. Федоровская церковь	д.Лид Жайбулакский район	Акт постановления на учет № 1-3 от 08.04.1997
12. Шалий дом Фуртова	д.Мокшени Биряновская волость	Акт постановления на учет № 1-3 от 08.04.1997
13. Усадьба усадьба Мышевой	д.Мокшени Мокшенский район	Акт постановления на учет № 1-4 от 15.03.1988
14. Казанская церковь	д.Мокшени Мокшенский район	Акт постановления на учет № 1-4 от 15.03.1988

15.	Пикетская церковь	д. Пижала Грязновская волость	Акт установки на учет № 1-5 от 08.04.1997
16.	Георгиевско-Троицкая церковь	д. Мерзло Клязьминская волость	Акт установки на учет № 1-5 от 25.09.2001
17.	Георгиевская церковь	д. Пелусья Землянская волость	Акт установки на учет № 1-5 от 08.04.1997
18.	Церковь Тихвинской Б. Матере	д. Пелусь Пелюховская волость	Акт установки на учет № 1-5 от 08.04.1997
19.	Церковь Троицы, как.	д. Сельо Борисовская волость	Акт установки на учет № 1-4 от 15.03.1988
20.	Церковь Феофана Царя. дер.	д. Сельо Борисовская волость	Акт установки на учет № 1-4 от 15.03.1988
21.	Часовая	д. Голеть Хинковская волость	Акт установки на учет № 1-5 от 08.04.1997
22.	Часовня Ильинская	д. Гуданово Хинковская волость	Акт установки на учет № 1-5 от 08.04.1997
23.	Часовая	д. Туруслетово Хинковская волость	Акт установки на учет № 1-5 от 08.04.1997
24.	Часовня Ильинская	д. Чудовская Горка Аптекарская волость	Акт установки на учет № 1-3 от 15.03.1988
25.	Часовня часовня	д. Шульгово Клязьминская волость	Акт установки на учет № 1-5 от 08.04.1997
26.	Копилка Агостини Давыдова жеманья	дер. Красный Бродок Борисовская волость	Акт установки на учет № 34 от 25.09.2001
27.	- каменный памятник		
28.	- каменный памятник		
29.	- каменная		
30.	- памятник 2-ой д.р.		
31.	Панельная вахта работников Бокситового завода (процессия, поклонная церковь (Нелюбов Отечественной войны. 1941 – 1945 гг.) Восточный район	г. Вахтанговск, ул. Заводская, д. 1, у перекрестка с ул. Божьимишская школа	Акт установки на учет № 90-Е от 16.04.2013 г.
32.	Церковь Александра Невского. 1903 г.	г.п. Нелюбов	Акт установки на учет № 23-Д от 15.03.2001
33.	Вахта вахтанговская	г.п. Нелюбов	Акт установки на учет № 23-Д от 15.03.2001

34	Усадьба-парковая композиция «Анталтия»	д.Анталтия	Аккредитована на учет № 38-д от 14.12.2001
35	- усадебный двор		
36	усадебная постройка (каменный двор под козлами)		
37	- усадебная хл.постройка (амбар?)		
38	- парк		Аккредитована на учет № 38-д от 14.12.2001
	Парк усадьбы «Анталтия» на площади 8 га	д.Анталтия	Аккредитована на учет № 69 от 07.06.1998
39	Парковая зона Ст. Миланга Аргентина	д.Берутинга	Аккредитована на учет 25-д от 18.01.2001
40	Усадебный двор, парк 34,7 га с домовою постройкой, выкопан участок	д.Бокча	Аккредитована на учет № 21 от 28.12.1982
41	Парковая Усадьба Прованса Бохурьяны площадью 180 га	д.Большая Бруска	Аккредитована на учет № 25 от 17.06.1998 с примечанием в дате от 08.06.2001, Аккредитована на учет № 25-д от 15.01.2001
42	Усадебный домик	д.Нотаво	Аккредитована на учет № 25-д от 15.01.2001
43	- церковь Св.мч. Ионы		
44	часовня		
45	- возведение (защиты территории)		
46	для сиппенса		
47	- исторические места, на которых расположен усадебный дом (в парке, урочище Бокча, дом в центре фундаментов)		

48.	Парк усадьбы «Востанов» на площади 8 га	д.Романа	Акт поступления на учет № 64 от 07.09.1998
49.	Машинный склад № 1 в д.Ногин	д.Ногин	Акт поступления на учет № 2-Б от 14.06.1994
50.	Усадебный комплекс «Гамлетово» (графиня Э.П. Ферстер - баронесса М.М. Даша)	д. Гамлетово, ул. Аллея Гамлетов	Приказ комитета от 27.03.2015 № 01-03/15-01
51.	Царская вилла, 1861 г.	д.Губинина	Акт поступления на учет № 25-а от 15.04.2004
52.	Церковь св.мч. Петра и Павла	д. Заломы (Григорьевское с/пос.)	Акт поступления на учет № 9 от 15.04.2004
53.	Парк усадьбы «Заречье» на площади 1 га	д.Заречье, ул.поселки «Орехов»	Акт поступления на учет № 67 от 07.09.1998
54.	Парк 40 га	пос.Измайлово	Акт поступления на учет № 2-Б от 26.09.1990 г.
55.	Колодезь (уличный двор)		
56.	Дом управляющего		
57.	Дом для рабочих		
58.	Мельница		
59.	Каптаж «Фераль» (книгохранилище)		
60.	Котельня		
61.	Хлебоспекарня (двор)		

62.	Хийн постройка (мнэлхэркээ)		
63.	Хийн постройка (хичээсүүл)		
64.	Охотлогч анги		
65.	Хөвч постройка		
66.	Хийн постройка		
67.	Пекарш		
68.	Хийн постройка		
69.	Хэрэглэлийн газар		
70.	Илэрхий зохиогчтой газар ордон		
71.	Учиршилтай дом сүмний байршил		Акт постатопки на учет 676 от 20.05.1993 г.
72.	Церковь Ули. Не котом Чулатгорид	д/Итгэлгүй	Акт постатопки на учет 30-476 от 18.05.2002
73.	Узлебийн-пурхалтай комплекс байршил:	под.Хэргийн	Акт постатопки на учет 49-507 от 05.05.2003
74.	- узлебийн дом		
75.	- хөвч постройка (мнэлхэркээ)		
76.	- жилийн дундаж		
77.	- хөвч постройка (х. а. ордон гегүүл)		

75.	- көз тастығына (қалыңшы) (ағарған пәлсауат)		
79.	- парк Парк усадына «Балықшылар»	д.Қарағанды	Аяқ тастығына на уақыт № 50-д. от 05.03.2003 Аяқ тастығына на уақыт № 60-д. от 07.05.2008
80.	Парк усадына «Қызылорда» парк алаңына 20 га	д.Қарағанды	Аяқ тастығына на уақыт № 60-д. от 07.05.2008
81.	Усадына «Балықшылар»	д.Қарағанды	Аяқ тастығына на уақыт № 25-д. от 15.01.2001
82.	- пәлсауат		
83.	Парк усадына «Қызылорда» парк алаңына 11 га	д.Қарағанды	Аяқ тастығына на уақыт № 60-д. от 07.05.2008
84.	Усадына «Қызылорда»	д.Қарағанды	Аяқ тастығына на уақыт № 25-д. от 10.07.01
85.	- пәлсауат		
86.	- көпжазба		
87.	- сәуір (ағарған)		
88.	- парк		
89.	- парк		
90.	Алматы қаласындағы «Алматы» фабрикасының И.К.Васильева	д.п.т.Қарағанды	Аяқ тастығына на уақыт № 38-д. от 14.01.2007
91.	Парк «С. Нұрлыбаев» Мираскерлер	д.Қарағанды, ул.Мухометовская, д.1	Аяқ тастығына на уақыт № 50-д. от 15.04.2004
92.	Усадына «Қызылорда» И.К.	д.п.т.Қарағанды, Дархан,	Аяқ тастығына на уақыт № 38-д. от
93.	- пәлсауат	д.3	

94.	- парк		11.02.01
95.	- парк с искусственной бассейном, расположенный на основании дома Парк при усадьбе Ваулина на площадь 4,8 га	п.п.п. Ю.С.Коранова, Ю.С.Гал, д.С	Акт приема-передачи участка № 38, лист 14.02.01 Акт приема-передачи участка № 38, лист 07.09.1998
96.	- парк усадьбы «Нива» на площадь 3,5 га	п.п.п. С.М.Красна-	Акт приема-передачи участка № 38, лист 07.09.1998
97.	- парк усадьбы «Бедерославна» (Белаше) на площади 3,4 га	д.Хурская М.И.	Акт приема-передачи участка № 38, лист 07.09.1998
98.	Комплекс жилого Пятипрестольного жилого дома Ульяниной, Божьей, Матери	д.Буркина	Акт приема-передачи участка № 38, лист 08.09.1998 Акт приема-передачи на участок № 38, лист 08.09.1998
99.	- церковь на территории дома Ульяниной, Божьей, Матери		Акт приема-передачи участка № 38, лист 08.09.1998
100.	- жилой дом, расположенный на территории Ст.Ветеринарного Института		
101.	- жилой дом, расположенный на территории Ст.Ветеринарного Института		
102.	- жилой дом, расположенный на территории Ст.Ветеринарного Института		
103.	- жилой дом, расположенный на территории Ст.Ветеринарного Института		
104.	Комплекс усадьбы «Куркино»	д.Хурская	Акт приема-передачи участка № 40, лист 18.02.02
105.	- усадебный парк с площадью 7,5 га		
106.	- усадебный дом		
107.	- фонтан усадьбы		
108.	- парк		
109.	- комплексная застройка № 1		

101	- закладные на кредиты № 2		
111.	Партнерство с обучающимися на площадке № 10	г. Курган	Успешно реализовано на площадке № 62 от 05.10.08
112.	Курсы для родителей	г. Челябинск	Успешно реализовано на площадке № 17 от 18.10.08
113.	Мастер-класс "Создание сказки"	г. Челябинск	Успешно реализовано на площадке № 43 от 18.10.08
114.	Учебный проект "Сказки и рассказы"	г. Челябинск	Успешно реализовано на площадке № 2-7 от 20.06.04 - 01.07.04
115.	- проект для учащихся		
116.	- проект		
117.	- проект		
118.	Учебный проект "Сказки и рассказы"	г. Челябинск	Успешно реализовано на площадке № 2-2 от 08.10.08
119.	Портфолио		
120.	Портфолио		
121.	Анализ эффективности работы		
122.	Исследовательский проект		
123.	Исследовательский проект (по управлению)		
124.	Система мониторинга		
125.	Исследовательский проект		

126.	Куртыл		
127.	Матражастык		
128.	Тиргиз		
129.	Орчоворза		
130.	Ден савынчык		
131.	Көшөттүя		
132.	Халластронка		
133.	Машабабона (көрөтмө)		
134.	Жаап берүүгө чыгаруу өлүмүнө чейинки мезгилде		
135.	Алсамыл дорому (С. Трехми)		
136.	- цыркы (С. Трехми)		
137.	- аргыгы өлүмүнө чейинки мезгилде		
138.	- ден савынчык		
39.	Учурдагы-түркүлүк аргыгы Н.М.Коргоз	п.С.Коргоз	Акт жасалганын сүт. № 18-н-н 14.12.2001
40.	- кыргыздын (С. Трехми)		
41.	- кыргыздын (С. Трехми)		
42.	Кыргыздын (С. Трехми)		
43.	Кыргыздын (С. Трехми)		
44.	- кыргыздын (С. Трехми)		
45.	- кыргыздын (С. Трехми)		

146.	- хозяйственный двор (картуз А)		
147.	- хозяйственный двор (картуз В)		
148.	- хозяйственный двор (картуз В)		
149.	- хозяйственный двор (картуз Д)		
150.	- скотный двор (картуз Г) (картуз А)		
151.	- хозяйственный двор за проездом (картуз А) (картуз В)		
152.	- хозяйственный двор за проездом (картуз В) (картуз П)		
153.	- хозяйственный двор за проездом, выскрест (картуз В)		
154.	- хозяйственный двор за проездом (картуз В)		
155.	- парк (7 га) Парк усад. б.л. о.Шанно Самарова, Корфова, в.д.п.ш.д.д.а 5 га		Акты постановки на учет № 18-д от 14.12.2001 Акты постановки на учет № 65-д от 07.09.1998
156.	Усадьба	д.Светлого	Акты постановки на учет № 61-д от 11.09.1998
157.	Парк усадьбы «Синьковский» в.д.п.ш.д.д.а 9 га	д.Синьковский	Акты постановки на учет № 61-д от 07.09.1998
158.	Парк усадьбы «Смердовская» в.д.п.ш.д.д.а 19 га	д.Самаровский	Акты постановки на учет № 65-д от 07.09.1998
159. 160.	Усадьба «Иркутский дом» (картуз А) (картуз В)	д.Сумица	Акты постановки на учет № 25-д от 15.01.2000
161.	Усадьба в П. Вейсберга в.д.п.ш.д.д.а парк. усадебный дом. м.ш.д.а	д.Светлого	Акты постановки на учет № 2-д от 28.12.1982
162.	Парк усадьбы «Григорьевский» в.д.п.ш.д.д.а 2,5 га	д.Теплицы	Акты постановки на учет № 65-д от 07.09.1998

163.	Усадьба Корфен и Припелей: садов. пристройка (14 га)	д. Терпица	Акт постановки на учет № 2-1 от 28.12.1982
164.	Усадьба Е.Е. Выходцев: дирек- торская квартира (1 этаж) усадебный дом, пристройка	д. Торосово	Акт постановки на учет № 2-1 от 28.12.1982
165.	Комплекс хозяйственных зданий усадьбы с приусадеб.	д. Торосово	Акт постановки на учет № 2-6 от 16.03.94г.-21.12.94г.
166.	Усадьба		
167.	Усадьба		
168.	Усадьба		
169.	Усадьба (1)		
170.	Усадьба		
171.	Усадьба (1)		
172.	Усадьба		
173.	Усадьба		
174.	Усадьба и выделенное имущество		
175.	Усадьба (проектная)		
176.	Усадьба (проектная)		
177.	Усадьба (проектная)		
178.	Комплекс зданий Торосово Проектная выделенная	д. Холможа	Акт постановки на учет № 2-5 от 14.06.1994г.
179.	Усадьба Торосово (проектная)		присоединена к Акту

	Богородица		от 08.05.2001
180	Стефановски-престолница		
181	Свети св. Никола		
182	Свети Димитър		
183	Усадба Рагулова и А.Н. Бочка	д. Хованци	Акт постановки на учет № 24 от 28.12.1982
184	Църква Света Неродимата Дева	д. Црпанци	Акт постановки на учет № 63 от 13.04.2004
185	Църква Света Татяна	д. Црпанци	Акт постановки на учет № 60 от 07.03.1998
186	Църква на св. Архистрател Михаил (Воскресение Спящото)	д. Българци	Акт постановки на учет № 24 от 13.01.2001
187	Църква Свет.Никола Чукавица,кладбище, ограда	д. Българци	Акт постановки на учет № 64 от 13.04.2004
188	Усадба Мухоморова, XVIII в.	пд	Акт постановки на учет № 64 от 13.04.2004
189	Усадба Тенкова, XIX в.	пд	Акт постановки на учет № 64 от 13.04.2004
Вилковски район			
190	Усадба Копар	д. Црпанци	Акт постановки на учет № 21 от 16.11.1987
191	Църква Света Троица	д. Българци, м.кр.район Плевна око	Акт постановки на учет № 23 от 15.03.1988
192	Водопроводна обект в село Вилковград	д. Българци, м.кр.район Вилковград	Акт постановки на учет № 27 от 29.05.2001
193	Усадба Караулова	д. Българци, м.кр.район Плевна око	Акт постановки на учет № 35 от 23.

194.	Башинский теплоэлектростанция для парка	г. Вайбак, улица 1	
195.	Церковь Покрова Пресвятой Богородицы	д. Вайбак Немецкая волость	Акт установки на учет № 28-Д от 14.06.01
196.	Железнодорожный вокзал	г. Вайбак Немецкая волость	Акт установки на учет № 3-7 от 2.09.91
198.	Здание школы № 1	д. Вайбак Немецкая волость	Акт установки на учет № 28-Д от 14.06.01
199.	Здание средней школы	д. Вайбак Немецкая волость	Акт установки на учет № 3-5 от 15.03.92
200.	Здание бывшей школы		Акт установки на учет № 3-7 от 02.09.91
201.	Церковь Параскевы Милостивой	д. Средняя Верхняя	Акт установки на учет № 3-1 от 01.11.99
202.	Здание бывш. железнодорожного вокзала	г. Демидовская волость	Акт установки на учет № 3-7 от 03.09.1991
203.	Церковь Воскресения Христова	г. Воскресенское на кладбище Кисельницкая волость	Акт установки на учет № 28-Д от 14.06.2001
204.	Здание Успенской школы	д. Воскресенское Успенская волость	Акт установки на учет № 35-Д от 16.11.2001
205.	Церковь Преображения Господня	д. Зарубье г. Сосновка	Акт установки на учет № 28-Д от 14.09.2001
206.	Церковь Михаила	д. Мещад Косарская волость	Акт установки на учет № 28-Д от 14.09.2001
207.	Церковь Пресвятой Троицы	д. Мещад Косарская волость	Акт установки на учет № 28-Д от 14.06.2001
208.	Церковь Святых Петра и Павла	д. Мещад Чапаевская волость	Акт установки на учет № 3-5 от 01.11.99
209.	Церковь Вознесения Христова	с. Хитинское Косарская волость	Акт установки на учет № 28-Д от 14.06.2001
210.	Церковь Троицкой иконы Божией Матери	с. Хитинское Косарская волость	Акт установки на учет № 28-Д от 14.06.2001
211.	Городской стадион	с. Хитинское ул. Набережная, Пгосудов	Акт установки на учет № 3-8 от 14.07.1992
212.	Железнодорожный вокзал	д. Немецкая, 145	
213.	Усадьба в парке Успенского	д. Луки Кисельницкая волость	Акт установки на учет № 3-9 от

			25.04.1992
214	Гидроузел №1 Пятигорского на плеске 2 км	Бд. Пятигорск (старинные усадьбы «Александровская» и «Березу-Рубаша»)	Акты постановления на учет № 5/1 от 21.09.1998
215	Церковь Рождества Христова	с.Пятигорск Дашская улочка	Акты постановления на учет № 5/1 от 25.06.2001
216	Богоявленский Никольский иеронимитский Пятигорской епархии (с.Богоявленское) в бывш. с.Калинина	д.Богоявленское Иеронимитская улочка, 15	Акты постановления на учет № 5/3 от 11.05.1988
217	Усадьбы в «Калинина»	д.Богоявленское Челышневская ул.	Акты постановления на учет № 5/3 от 01.11.1998
218	парк		
219	лесопарк		
220	оранжерея		
221	Аллея в бывш. Александровском саду	Остров 25 Октября г.Пятигорск	Акты постановления на учет № 5/1 от 25.04.1992
222	д.Школы в саду		
223	д.Школы в саду		
224	д.Школы в саду		
225	д.Школы в саду		
226	д.Школы в саду		
227	д.Школы в саду		
228	д.Школы в саду		
229	Дом в бывш. Александровском саду в бывш. с.Калинина	Остров 25 Октября (Успенский)	Акты постановления на учет № 5/1 от 21.09.1998
230	Дом И.Ф. Герасименко	д.Обухово Староорловская улочка	Акты постановления на учет № 5/3 от 15.03.1988
231	Дом купца Давыдова	с.Пятигорск, Советская, 10 Дашская улочка	Акты постановления на учет № 5/1 от 25.04.1992
232	Церковь Святого Пантелеймона	с.Пятигорск	Акты постановления на учет № 5/1 от 16.11.1987
233	Классическая церковь	с.Пятигорск	Акты постановления на учет № 5/1 от 15.11.1987
234	Церковь Успения Пресв. Богородицы	с.Пятигорск	Акты постановления на учет № 5/1 от 14.06.2001
235	Церковь Успения Пресв. Богородицы	с.Пятигорск, ул.Корова, 60	Акты постановления на учет № 5/1 от 14.06.2001
236	Парк усадьбы Милославских (бывш. с.Калинина) на плеске 2 км	с.Славское (бывш. с.Калинина)	Акты постановления на учет № 5/1 от 21.09.1998

237	Дом жилой (дерево)	г. Становой Валковский район Лес. обл. (пос. Зд. Поляны, д. 88)	21.09.1998 Акт постановки на учет № 384 от 01.07.1998
238	Комплекс учебных построек в деревне	п. Трусово Сельхозучастковая казенная	Акт инвентаризации на учет № 4-3 от 15.02.1988
239	Площ. учебный Нарбитов 3 га	п. Трусово	Акт инвентаризации на учет № 301 от 21.09.1998
240	Учебная площадка	п. Жемантепе Валковский район	Акт постановки на учет № 3-8 от 14.07.1992
241	парк		
242	остатки парка		
243	хозяйственно-подсобные постройки		
244	Церковь Преподоб. Троиши с приделами свв. Николая и Михаила Боровитского	п. Жемантепе	Акт постановки на учет № 2-1 от 16.11.1987 грана. 2
245	Часовня во имя Кужанской св.в.м. Казней Матери	п. Хельмел Хельмеловская казенная	Акт постановки на учет № 15-1 от 16.11.2001 грана.
246	Церковь Звезда на покров Древ. Богоданы	п. Хельмел Хельмеловская казенная	Акт постановки на учет № 15(1) от 14.05.2001
247	Здание каменного военного склада	г. Новая Ладога, Пороховая ул. 29	Акт постановки на учет № 3-2 от 11.05.1988
2-К	Комплекс зданий казенного штатного склада со служебными постройками	г. Новая Ладога, Пороховая ул. 29/12	№ 3-4 от 06.11.1990
249	- здание каменного военного склада		
250	- склад		
251	- каменные здания	хозяйственный пер. 19	
252	Жил. дом - 8 дом Дерев.	г. Новая Ладога, Пороховая ул. 79	Акт постановки на учет № 3-2 от 13.05.1988
253	Большой дом Давыдовский дом поверен. постановки	г. Новая Ладога, Пороховая ул. 12	Акт постановки на учет № 3-2 от 11.05.1988
254	Жилый дом, постановки	г. Новая Ладога, ул. Карла, 128	Акт постановки на учет № 3-1 от 15.11.1987
	Большой жилой дом с постройками Валитерп		№ 3-2 от 10.05.1988
255	Торговые бани	г. Новая Ладога, поб. Ладомской флотилии 10	Акт постановки на учет № 3-1 от 16.11.1987
	Два торговых бани		№ 3-2 от 13.05.1988
256	Жилый дом с баней	г. Новая Ладога, поб. Ладомской	Акт постановки на учет № 3-1 от

		флотилия, 22	16.11.1987
	Жилый дом – бытовое здание Нахимовского		№ 3-2 от 11.05. 1988
257.	Манежная площадь, пейзаж, солнечная картина, пейзаж	г.Новая Ладога, наб. Ладомужской флотилии, 20-2	Акт постановки на учет № 3-1 от 16.11.1987
	Знамя вымпелов. черно-белый – гостиница		№ 3-2 от 11.05. 1988
258.	Знамя восточ. последствие манаш	г.Новая Ладога, Ладомужской набережной, 26а	Акт постановки на учет № 3-2 от 11.05.1988
259.	Жилый дом	г.Новая Ладога, наб.Ладомужской флотилии, 32	Акт постановки на учет № 3-1 от 16.11.1987
260.	Жилый дом, н.к. "Дом Мичукина" Рыболовский	г.Новая Ладога наб.Ладомужской флотилии, 31 и 33	№ 3-2 от 11.05.1988
261.	Портретная		
262.	Центральная		
263.	Холостяцкий		
264.	Цех портретов		
265.	Сквозь		
266.	Книжкины		
267.	Тарелка		
268.	Панорама		
269.	Альбом		
270.	Знамя Блестящего прихода Винтовочная школа в общежитии пехоты	г.Новая Ладога, наб. К. Маркса, 6, 6а	Акт постановки на учет № 3-3 от 11.05.1988
271.	Городская усадьба	г.Новая Ладога, наб.К.Маркса, 11	Акт постановки на учет № 3-3 от 16.11.1987
	Жилый дом – многоэтажный здание Бокситной усадьбы		№ 3-2 от 11.05. 1988
272.	Жилый дом - б. дом купца Бельшица	г.Новая Ладога, наб.К.Маркса, 14	Акт постановки на учет № 3-1 от 11.05.1988
273.	Вымпел усадьбы	г.Новая Ладога, наб.К.Маркса, 15	Акт постановки на учет № 3-1 от 16.11.1987
	Жилый дом - б. дом купца Кутыгина		№ 3-2 от 11.05. 1988
274.	Жилый дом	г.Новая Ладога, наб.К.Маркса, 17	Акт постановки на учет № 3-1 от 16.11.1987
	Жилый дом - б. дом купца Кутыгина		№ 3-2 от 11.05.1988
275.	Жилый дом - б.дом купца Кутыгина	г.Новая Ладога, наб.К.Маркса, 18	Акт постановки на учет № 3-3 от 11.05.1988
276.	Жилый дом - б.дом купца Варваровых	г.Новая Ладога, наб.К.Маркса, 20	Акт постановки на учет № 3-2 от

276.	Общественный клуб с танцевальной комнатой	г.Новая Лядава, пр.К.Маркса, 21-3	11.05.1988 Акт постановки на учет № 3-1 от 6.11.1987
277.	В. дом Шараконя, типовой пяти-этажный жилой	г.Пеня-Тарова, пр.К.Маркса, 21	№ 3-2 от 11.05.1988
278.	Жилой дом - б. дом дачника Барташюнас	г.Новая Лядава, пр.К.Маркса, 22	Акт постановки на учет № 3-2 от 11.05.1988
279.	Жилая дача с жилой комнатой	г.Новая Лядава, пр.К.Маркса, 22	
280.	Почта пятиэтажная		Акт постановки на учет № 3-1 от 15.11.1987
281.	Жилой дом	г.Пеня-Тарова, пр.К.Маркса, 23-9	№ 3-3 от 11.05.1988
282.	Дачный домик в лесной местности	г.Новая Лядава, пр.К.Маркса, 23-13а	Акт постановки на учет № 3-2 от 11.05.1988
283.	Жилой дом с ванной	г.Новая Лядава, пр.К.Маркса, 25	Акт постановки на учет № 3-1 от 15.11.1987
284.	Жилой дом - б. дом дачника Андреева		№ 3-3 от 11.05.1988
285.	Жилой дом с ванной	г.Новая Лядава, пр.К.Маркса, 25-10	Акт постановки на учет № 3-1 от 16.11.1987 № 3-2 от 11.05.1988
286.	Жилой дом - б. дом Шараконя, шестнадцати Карпилювай	г.Пеня-Тарова, пр.К.Маркса, 26-1	Акт постановки на учет № 3-2 от 11.05.1988
287.	Жилой дом	г.Пеня-Тарова, пр.К.Маркса, 31-9	Акт постановки на учет № 3-1 от 16.11.1987
288.	Жилой дом - б. дом Гратюна	г.Пеня-Тарова, пр.К.Маркса, 31	№ 3-2 от 11.05.1988
289.	Жилой дом, объект строительства	г.Пеня-Тарова, пр.К.Маркса, 34	Акт постановки на учет № 3-1 от 16.11.1987
290.	В. дом с ванной и туалетом подрадетки Кострапа		№ 3-2 от 11.05.1988
291.	Сараи при б. доме купца Адамаса	г.Пеня-Тарова, пр.К.Маркса, 34-2	Акт постановки на учет № 3-1 от 11.05.1988
292.	Жилой дом, кладовая, ванная, карельня	г.Новая Лядава, пр.К.Маркса, 35 и 35-9	Акт постановки на учет № 3-1 от 16.11.1987
293.	В. дом при б. доме купца	г.Пеня-Тарова,	№ 3-2 от 11.05.1988

291.	Постерилных (приложение 2 к акту №3-2) Два жилых дома в хуторе Кушна Савроха	пр.К.Маркса, 35/5 г.Панно Ладига, пр.К.Маркса, 39/1	Акт застройки на участке № 3-2 от 11.05.1988
292.	Желез дом пещарня	г.Панно Ладига, пр.К.Маркса, 37, 39/2	Акт застройки на участке № 3-1 от 16.11.1987 №3-2 от 11.05.1988
	Желез дом - в. дом кушна Павлагуна	г.Панно Ладига, пр.К.Маркса, 37	(приложение 2 к акту №3-2) (приложение 2 к акту №3-2)
	Желез купеческий дом Муромца склеп, пещарня	г.Панно Ладига, пр.К.Маркса, 39/2	
293	Кованые железные и медные изделия изнач. кушна А.П. Букчак (приложение 2 к акту №3-2)	г.Панно Ладига, пр.К.Маркса, 38, 38а	Акт застройки на участке № 3-2 от 11.05.1988
294	Желез дом в мажана, каптерой, пагребом в пещарней	г.Панно Ладига, пр.К.Маркса, 40	Акт застройки на участке № 3-2 от 11.05.1988
295.	Желез дом в пещарней и пагребом		
296	Желез башня для рабочих с башней мажаны	г.Панно Ладига, пр.К.Маркса, 40	Акт застройки на участке № 3-2 от 11.05.1988
297.	Желез дом - башня Дулигачев		
298.	Кованые железные изделия Дулигачев	г.Панно Ладига, пр.К.Маркса, 40.	Акт застройки на участке № 3-2 от 11.05.1988
299	Другие изделия Башня мажаны и общество	г.Панно Ладига, пр.К.Маркса, 40/5	Акт застройки на участке № 3-2 от 11.05.1988
300.	Башня мажаны мажаны церковь	г.Панно Ладига, пр.К.Маркса, 40.	Акт застройки на участке № 3-2 от 11.05.1988
301.	Желез дом - башня мажаны	г.Панно Ладига, пр.К.Маркса, 40.	Акт застройки на участке № 3-2 от 11.05.1988
302	Желез дом - башня мажаны	г.Панно Ладига, пр.К.Маркса, 32/2	Акт застройки на участке № 3-2 от 11.05.1988
303	Желез дом	г.Панно Ладига, пр.К.Маркса, 34/1	Акт застройки на участке № 3-1 от 16.11.1987
	Желез дом - Церковь мажаны дом		№3-2 от 11.05.1988
304.	Дом в мажаны	г.Панно Ладига	Акт застройки на

320.	Ново-Пятницкий канал (бывш. канал Александра 2) - 1-й км. Обшире дренажные каналы	Володавский район Кировский район (участок в Володавском районе)	Акт постановки на учет № 3-9 от 23.04.1992
321.	Сысольский канал (бывш. канал Императора II)	Володавский район, от р. Волхов до р. Сясь	Акт постановки на учет № 3-9 от 23.04.1992
322.	Сысольский канал (бывш. канал Атакалдря II)	Володавский район, от р. Волхов до р. Сясь	Акт постановки на учет № 3-9 от 23.04.1992
323.	Лесосысольский канал (бывш. канал Императора Мартина Осборншера)	Володавский район, от р. Волхов до р. Сясь	Акт постановки на учет № 3-9 от 23.04.1992
324.	Лесосысольский канал (бывш. канал Атакалдря II)	Володавский район, от р. Волхов до р. Сясь	Акт постановки на учет № 3-9 от 23.04.1992
325.	Сысольский канал (бывш. канал в районе водозабора для ж.д. станции Неполовского Шоссе-Лужского) каналы	г. Сясьстрой, на территории водозабора (восточная часть) у водоприемника в Неполовском Шоссе-Лужском районе	Акт постановки на учет № 33Д от 29.03.1995
326.	Сысольский канал (бывш. канал в районе водозабора для ж.д. станции Неполовского Шоссе-Лужского) каналы	г. Сясьстрой, на территории водозабора (западная часть) у водоприемника в Неполовском Шоссе-Лужском районе	Акт постановки на учет № 33Д от 29.03.1995
327.	Сысольский канал (бывш. канал в районе водозабора для ж.д. станции Старо-Спирского (Старо-Лужского) каналы)	г. Сясьстрой, в границах территории водозабора (западная часть) у водоприемника в Старо-Спирском канале	Акт постановки на учет № 58Д от 30.01.2004
328.	Водозаборный канал при Старо-Спирском канале	д. Лубча	Акт постановки на учет № 14Д от 13.09.2000
329.	канал		
330.	канал		
331.	Водозаборный канал	д. Пята-Вургола Судогола	Акт постановки на учет № 9-3 от 02.12.1992
332.	Береговой канал	д. Пята-Вургола, пр. К. Маркса, 49	Акт постановки на учет № 3-3 от 11.05.1985
333.	Сысольский канал	д. Пята-Вургола, пр. К. Маркса, 49	Акт постановки на учет № 3-3 от 11.05.1985
334.	канал		
335.	канал		
336.	канал		
337.	канал		
338.	канал		
339.	канал		
340.	канал		
341.	канал		
342.	канал		
343.	канал		
344.	канал		
345.	канал		
346.	канал		
347.	канал		
348.	канал		
349.	канал		
350.	канал		
351.	канал		
352.	канал		
353.	канал		
354.	канал		
355.	канал		
356.	канал		
357.	канал		
358.	канал		
359.	канал		
360.	канал		
361.	канал		
362.	канал		
363.	канал		
364.	канал		
365.	канал		
366.	канал		
367.	канал		
368.	канал		
369.	канал		
370.	канал		
371.	канал		
372.	канал		
373.	канал		
374.	канал		
375.	канал		
376.	канал		
377.	канал		
378.	канал		
379.	канал		
380.	канал		
381.	канал		
382.	канал		
383.	канал		
384.	канал		
385.	канал		
386.	канал		
387.	канал		
388.	канал		
389.	канал		
390.	канал		
391.	канал		
392.	канал		
393.	канал		
394.	канал		
395.	канал		
396.	канал		
397.	канал		
398.	канал		
399.	канал		
400.	канал		

Инициалы всех Служб.		им от г.Новый Ладосту	18.09.2000
337.	Жилой дом - б/дом Гаширидзе	б/д Крепилья г.Новый Ладосту, ул.Крепилья, д. 14	Акт постановки на учет № 3-2 от 11.05.1988
338.	Жилой дом - б/дом Гаширидзе	б/д Крепилья г.Новый Ладосту, ул.Крепилья, д. 15	Акт постановки на учет № 3-2 от 11.05.1988
339.	Жилой дом - б/дом Градирова	б/д Крепилья г.Новый Ладосту, ул.Крепилья, д. 26	Акт постановки на учет № 3-2 от 11.05.1988
340.	Жилой дом - б/дом Стариков	б/д Крепилья г.Новый Ладосту, ул.Крепилья, д. 38	Акт постановки на учет № 3-2 от 11.05.1988
341.	Жилой дом - б/дом Яковлевых	б/д Крепилья г.Новый Ладосту, ул.Крепилья, д. 39	Акт постановки на учет № 3-2 от 11.05.1988
342.	Трехэтажная панельная возмущен с фундаментом	г.Новый Ладосту, 108 км Старо-Новый Ладосту, «Брусья каменные» (ул.Л.д. Суворова, д. 48)	Акт постановки на учет № 271 от 20.05.2000
343.	Домовладение здание кирпич. 1-этаж. - аптека и амбулатория	г.Варшава, ул.Белорусская пр., 21 (дом № 11)	Акт постановки на учет № 3-3 от 13.03.88
344.	Пректор здания (дерев.)	г.Воскресенск, Воскресенский пр., 27	Акт постановки на учет № 4-5 от 10.10.1989
345.	Домовладение Н.Н. Косовых.	г.Воскресенск, Воскресенский пр., д. 29	Акт постановки на учет № 4-4 от 30.09.1988
346.	Малый домовой двор Шейнберг	г.Воскресенск, Воскресенский пр., 41	Акт постановки на учет № 4-5 от 10.10.1989
347.	Жилой дом № 10 Штейнберг (бульварная)	г.Воскресенск, Воскресенский пр., 16	Акт постановки на учет № 4-3 от 30.09.1988
348.	Старо-Трунтковский парк (деревянный)	г.Воскресенск, Воскресенский пр., 12	Акт постановки на учет № 4-4 от 10.09.1988
349.	Парк «К. Орловский»	г.Воскресенск, ул.Парковая	Акт постановки на учет № 4-4 от 06.10.1988
350.	Парк усадьбы, Га	г.Воскресенск, ул.Трунтковский парк, на бывш. усадьбе	Акт постановки на учет № 4-5 от 23.09.1990
351.	Усадьба «Приветливый»	г.Воскресенск, усадьба «Приветливый»	Акт постановки на учет № 4-5 от 23.09.1990
352.	Фундамент и прокат ограда	г.Воскресенск, усадьба «Приветливый»	Акт постановки на учет № 4-11 от 28.02.1990
353.	Жилой домовой двор Шейнберг «Приветливый»	г.Воскресенск, усадьба «Приветливый»	Акт постановки на учет № 4-11 от 28.02.1990
354.	Жилой домовой двор Шейнберг	г.Воскресенск, усадьба «Приветливый»	Акт постановки на учет № 4-11 от 28.02.1990

355.	Усадьба «Ирпалатное» Хозяйственная застройка района «Притомское»		
356.	Усадьба Вадковича (д.о.о.ф.) Тулунская	г. Вадковичи Вадковская ул.	Акт обследования № учет № 4-2 от 18.12.1987
357.	Церковь Св.Софии	д. Вадковичи Гусевская улица в парке	Акт обследования № учет № 4-2 от 18.12.1987
358.	Церковь при церкви	Тулунская ул.	Акт обследования № учет № 4-2 от 18.12.1987
359.	Ханчичи	д. Ханчичи, 9	Акт обследования № учет № 4-2 от 18.12.1987
360.	Хоз. застройка (кварталы)	Гусевская ул., 10	Акт обследования № учет № 4-2 от 18.12.1987
361.	Двухэтажный дом хол. хозяйства	Гусевская ул., 11	Акт обследования № учет № 4-2 от 18.12.1987
362.	Двухэтажный дом хол. хозяйства	Гусевская ул., 12	Акт обследования № учет № 4-2 от 18.12.1987
363.	Парк	г. Вадковичи Вадковская ул.	Акт обследования № учет № 4-2 от 18.12.1987
364.	Парк усадьбы «Пурчи» («Матвеевское») на площади 5 га	д. Вадковичи Осенний Леско-лесная усадьба	Акт обследования № учет № 3 от 02.09.1999
365.	Усадьба Артемьевых (д.о.о.ф.) Зарба	д. Артемьево Вадковская ул.	Акт обследования № учет № 4-2 от 18.12.1987
366.	Усадьбный дом		
367.	Парк		
368.	Парк усадьбы «Тенинка» д. М. Кольцова на площади 11 га	д. Кольцо (у дара и д. Кольцова в д. Кольцо)	Акт обследования № учет № 10 от 02.09.1999
369.	Церковь Петра Афимьева и св. Ольги Воскресенской	д. Морь	Акт обследования № учет № 4-3 от 30.09.1988
370.	Церковь к. XIX в.	п. Толочко, Сивцов, 45	Акт обследования № учет № 4-8 от 10.12.1996
371.	Домашнее Овощниково мякка	д.Трань (д.о.о.ф.) д.Траньское перекр. на берегу	Акт обследования № учет № 4-10 от 16.01.1995
372.	Овощниковый мякка		
373.	Дом при мякка		
374.	Хозяйственная застройка при мякка (летний)		
375.	Хозяйственная застройка при мякка (летняя)		
376.	Хозяйственная застройка при мякка (летняя)		

177.	Усадьба Е.И.Шереметьева, Медина «Щелково»	п. Щелково	Акт постановки на учет № 4-0 от 25.04.91
178.	Церковь		
179.	Церковь «Святой Дух»		
180.	Цитадель		
181.	Соборная башня		
182.	Колодезь		
183.	Усадьба Гайкова (Старая)		
184.	Церковь с приделом св. Петра и Павла	пос.пос. Маросово, ул.Мира, д.8	Акт постановки на учет № 3/05 от 19.06.03г.
185.	Церковь Св. Варлаамовича Екатеринск	п.Мурино	Акт постановки на учет № 0207 от 20.02.07.
186.	Церковь «В память мученика Александра Цв»	п.Мурино	Акт постановки на учет № 0701 от 20.02.07.
187.	Памятник-фигулка им М.И. Павлова АИ РФ	п.Колтуши (с.Павлово)	Акт постановки на учет № 01 от 02.04.08
188.	Усадьба И.А. Справы (Крипская поля)	д.Крипское, Колтушское с/п	Акт постановки на учет № 4-1 от 06.10.1988
189.	Усадьба П.М. Челпанова	п.Колтуши	Акт постановки на учет № 4-4 от 06.10.1988
190.	«Достопримечательное место «Паутиный таракан» (изображение М.И. Павлова на Колтушской поземельной карте»	Ленинградская область, Щелковский район, п.Колтуши (с.Павлово)	Прекращена работа по культуре № 01- 05 от 07 от 13.07.2013
191.	Мемориал участку-гробница Хазетина П.П. (1887-1919 гг.)	п.Забейкино, территория губернской обеденной камерой	Акт постановки на учет № 01/01 от 21.06.2004
192.	Достопримечательное место «Точка» ДОТ	82 квартал Медово-Сосновое сельское поселение Колтуши	Акт постановки на учет № 4-05 от 21.09.2007
193.	Достопримечательное место «Точка» ДОТ	82 квартал Медово-Сосновое сельское поселение, близ камеры	Акт постановки на учет № 4-07 от 21.09.2007.
194.	Достопримечательное место «Точка» батарея	82 квартал Медово-Сосновое сельское поселение, близ камеры	№ 44-0 от 21.09.2007.
195.	Достопримечательное место «Точка» ДОТ	г.Щелково, ул.с/п. Дембровский, в 400-х м восточнее деревеньки Царевка от шоссе в дирекции Карго Лашинова, в 100-х м в сторону от дирекции Карго- Делелани.	Акт постановки на учет № 08/01 от 06.07.2007.

396.	Правильное описание места бывшей часовни вблизи «Церковий»	Павловоградский р-н пос. Восток р. Нова, у лютеранской церкви. п. Павлоградское, в 2 км от д. Киселово поселок п. Павло- град на поч. км. Специально, в 19 км от р. Нова, на территории Нового поселка, на территории Павлово- градского поселка, в 1 км от улицы п. Северный от пос. Восток и Павлоградское поселков отсюда, у дороги на поч. км. Специально	Акт обследования на учет № 84 от 28.09.2009 г.
397	Правильное описание места бывшей часовни вблизи «Церковий»	Павловоградский р-н пос. Восток р. Нова, у лютеранской церкви. п. Павлоградское, в 2 км от д. Киселово поселок п. Павло- град на поч. км. Специально, в 19 км от р. Нова, на территории Нового поселка, на территории Павлово- градского поселка, в 1 км от улицы п. Северный от пос. Восток и Павлоградское поселков отсюда, у дороги на поч. км. Специально	Акт обследования на учет № 84 от 28.09.2009 г.
398	Правильное описание места бывшей часовни вблизи «Церковий»	Павловоградский р-н пос. Восток р. Нова, у лютеранской церкви. п. Павлоградское, в 2 км от д. Киселово поселок п. Павло- град на поч. км. Специально, в 19 км от р. Нова, на территории Нового поселка, на территории Павлово- градского поселка, в 1 км от улицы п. Северный от пос. Восток и Павлоградское поселков отсюда, у дороги на поч. км. Специально	Акт обследования на учет № 84 от 28.09.2009 г.
Выборгский район			
400	Сельхоз	г. Выборг, Наступала, 4	Акт постановки на учет № 5-5 от 14.05.1989
400	Жилой дом	г. Выборг, Выборгская, частная, 3, 3а	Акт обследования на учет № 5-7 от 20.01.1991
401.	- жилой дом	Выборгская, 3	
402.	- жилой дом	Выборгская, 3а	
403.	Жилой дом	г. Выборг, Наступала частная, 6	Акт постановки на учет № 5-5 от 14.05.1989
404.	Железнодорожный вокзал верста 1	г. Выборг, Вокзальная ул.	Акт постановки на учет № 5-5 от 14.05.1989
405.	- верста 2		
407.	Жилой дом с колодезным	г. Выборг, Вокзальная ул., 7	Акт обследования на учет № 5-5 от 14.05.1989
408.	Дом фанерного сбора мебели в баню	г. Выборг, Банная ул., 12	Акт постановки на учет № 5-5 от 14.05.1989
409.	Жилой дом	г. Выборг, Выборгская, 1, 1а	Акт обследования на учет № 5-5 от 11.03.1989
410.	жилой дом	Выборгская, 3	Акт постановки на учет № 5-5 от 14.05.1989
411.	- жилой дом	Выборгская, 3а	Акт обследования на учет № 5-5 от 14.05.1989
412	Гимназия	г. Выборг, Выборгская, 4	Акт постановки на учет № 5-5 от 11.03.1989
413.	Жилой дом	г. Выборг, Выборгская, 13	Акт обследования на учет № 5-5 от 11.03.1989
414.	Комплекс строений	г. Выборг, Выборгская, 15	Акт постановки на

	дриндербакинского полта (Хазарск архидербакион: Юльва)	Выборгская, 19, Юльва пер., 30	учет № 3-5 от 14.03.1989 Акт восстановления на учет № 3-4 от 18.02.1988
415.	- казарма	Выборгская, 15	
416.	- казарма		
417.	- ка-китча		
418.	- каруупина		
419.	- катангтя	Выборгская, 19	
420.	- кагине штаба		
421.	- артиллерийский склад	Юльва пер., 30	
422.	- артиллерия	Юльва пер., 30	
423.	Жилой дом	г.Выборг, Выборгская, 18	Акт восстановления на учет № 3-5 от 11.02.1989
424.	Жилой дом	г.Выборг, Выборгская, 20	Акт восстановления на учет № 3-5 от 14.03.1989
425.	Дом отдыха немецкого ландвера	г.Выборг, Выборгская, 21	Акт восстановления на учет № 3-5 от 14.04.1989
426.	Котельная и земледельческой школы	г.Выборг, Выборгская, 24Б	Акт восстановления на учет № 3-5 от 14.02.1988
427.	склад	г.Выборг, Давыдова, 7	Акт восстановления на учет № 3-5 от 14.02.1988
428.	Школьная церковь	г.Выборг, Давыдова ул., 15	Акт восстановления на учет № 3-10 от 12.02.1992
429.	Дом 3, пригород казармы, в забора	г.Выборг, Давыдова, 5	Акт восстановления на учет № 3-5 от 11.02.1989
430.	Комплекс жилых помещений в загородном поселке Железнодорожной станции Выборг	г.Выборг, Давыдова ул., 1	Акт восстановления на учет № 3-27 от 21.02.1992
431.	- парковочные места	Корпус 1	
432.	- парковочные места	Корпус 2, 2а	
433.	- клубная	Корпус 3	
434.	- библиотека	Корпус 3а	
435.	- танцевальная мастерская	Корпус 3б	
436.	- спортзал	Корпус 4	
437.	- столовая (фурка) кухня, чашки стены	Корпус 6	
438.	- парадная станция	Корпус 7	
439.	- мастерская по изготовлению оформления	Корпус 8	
440.	- складские помещения, военноспортивная база (двор)	Корпус 9, 9а	
441.	- казармы	Корпус 10	
442.	- спортивная база		
443.	Комплекс жилой станции	г.Выборг, Давыдова ул., 1	Акт восстановления на учет № 3-27 от

444.	- тақуиме хаттары	Көшме 14	19.07.1994
445.	- газеталар (мәтіндермен)	Көшме 15	
446.	- плакаттар (тәзі)	Көшме 16	
447.	- газеталық дерек	Көшме 17	
448.	- газеталық материал	Көшме 18	
449.	Жылды дом	г.Выборг. Желендоржия, 2	Акт постановления по учет № 5-5 от 14.03.1989
450.	Жылды дом	г.Выборг, Крепостная, 2	Акт постановления по учет № 5-5 от 11.03.1989
451.	Жылды дом б. Алардан	г.Выборг: Крепостная, 4	Акт постановления по учет № 5-5 от 14.03.1989
452.	Жылды дом	г.Выборг: Крепостная, 10	Акт постановления по учет № 5-5 от 14.03.1989
453.	Жылды дом	г.Выборг. Крестьянская, 8	Акт постановления по учет № 5-5 от 24.11.1994
454.	Жылды дом б. М.Алардан	Крестьянская, 9	Акт постановления по учет № 5-5 от 14.03.1989
455.	Жылды дом б. С. Алардан	Крестьянская, 10	Акт постановления по учет № 5-5 от 14.03.1989
456.	Жылды дом жиналмасы с газеталары б. В.Холмыши	Крестьянская, 10	Акт постановления по учет № 5-5 от 14.03.1989
457.	Жылды дом с газеталары	Крестьянская, 17	Акт постановления по учет № 5-5 от 14.03.1989
458.	Жылды дом б. М.Холмыши	г.Выборг. Крестьянская, 14	Акт постановления по учет № 5-5 от 14.03.1989
459.	Жылды дом	Крестьянская, 6	Акт постановления по учет № 5-5 от 14.03.1989
460.	Дом первой фирмы	Крестьянская, 6	Акт постановления по учет № 5-5 от 14.03.1989
461.	Жылды дом б. М.Велифа	г.Выборг, Крепостная, 1	Акт постановления по учет № 5-5 от 14.03.1989
462.	Дубровский почтовый дом	г.Выборг, Крепостная, 3	Акт постановления по учет № 5-5 от 14.03.1989
463.	Жылды дом жиналмасы	Крепостная, 5	Акт постановления по учет № 5-5 от 14.03.1989
464.	Жылды дом почтовый дом с газеталары	г.Выборг, Крепостная, 6	Акт постановления по учет № 5-5 от 14.03.1989

464	Жилый дом с миталитием б. Ф.Бутенко	г.Выборг, Крепостная, 7	Акт постановки на учет № 5-5 от 24.03.1989
466	Жилый дом с миталитием б.	г.Выборг, Крепостная, 10	Акт постановки на учет № 5-5 от 14.03.1989
467	Жилый дом	г.Выборг, Крепостная, 10	Акт постановки на учет № 5-5 от 14.03.1989
468	Жилый с подвальной дом С.Ф.Иванова	Выборг, Крепостная, 14	Акт постановки на учет № 5-5 от 24.03.1989
469	Жилый дом Т.И.Сулале	г.Выборг, Крепостная, 15,	Акт постановки на учет № 5-5 от 24.03.1989
470	Складское здание	г. Выборг Кремльовская, 10	Акт постановки на учет № 5-5 от 23.11.1995
471	Жилый дом	г.Выборг, Крепостная, 18	Акт постановки на учет № 5-5 от 14.03.1989
472	Жилый дом	г.Выборг, Крепостная, 18а	Акт постановки на учет № 5-5 от 24.03.1989
473	Жилый дом	г.Выборг, Крепостная, 20	Акт постановки на учет № 5-5 от 14.03.1989
474	Жилый с подвальной дом Ю.Фигула ХП.Диппель	Кремльовская, 3	Акт постановки на учет № 5-5 от 14.03.1989
475	Жилый дом	Кремльовская, 3а	Акт постановки на учет № 5-5 от 24.03.1989
476	Подвальный №11111, расположенный рядом с домом №20 по ул.Кремльовская	г.Выборг, Крепостная ул. 20	Акт постановки на учет № 5-12 от 08.04.1997 Акт постановки на учет № 5-5 от 14.03.1989
477	Пешеходный дом	г.Выборг, Крепостная, 21	Акт постановки на учет № 5-5 от 24.03.1989
478	Жилый дом с миталитием б. Н.Т.Сулале	г.Выборг, Крепостная, 23	Акт постановки на учет № 5-5 от 4.03.1989
479	Минерал	г.Выборг, Крепостная, 25	Акт постановки на учет № 5-5 от 4.03.1989
480	Кемальская городская усадьба б. Д.Малея	г.Выборг, Крепостная, фд. 406 г.Выборг, Крепостная, 40	Акт постановки на учет № 5-5 от 24.03.1989

481.	Жилой дом	Красная ул, 10а	
482.	- жилой дом	Куряевская, 405	
483.	Комплекс гаражей с участком б-д. Эраклеев - жилой дом	Куряевская, 12	Акт постановки на учет № 5-5 от 14.03.1989
484.	Комплекс гаражей с участком б-д. Эраклеев - жилой дом	Куряевская, 48а	Акт постановки на учет № 5-5 от 14.03.1989
485.	Комплекс гаражей с участком б-д. Эраклеев - спортивный комплекс	бульвар Кутузова, 8	Акт постановки на учет № 5-5 от 14.03.1989
486.	Школа промышленная с детской площадкой	г. Выборг, Красная, 46	Акт постановки на учет № 5-13 от 12.03.1989
487.	Дом жилой с магазином - магазин	г. Выборг, Красная, 47	Акт постановки на учет № 5-26 от 22.03.1984
488.	Профессиональные школы	г. Выборг, Красная, 57	Акт постановки на учет № 5-5 от 14.03.1989
489.	Дом жилой	г. Выборг, Куряевская, 7	Акт постановки на учет № 5-5 от 14.03.1989
490.	Жилой дом в Набережной	г. Выборг, бульвар Кутузова, 2	Акт постановки на учет № 5-5 от 14.03.1989
491.	Жилой дом	г. Выборг, бульвар Кутузова, 0	Акт постановки на учет № 5-5 от 14.03.1989
492.	Жилой дом с участком	Пекровка, 1	Акт постановки на учет № 5-5 от 14.03.1989
493.	Жилой дом в О. 80 в районе	Нарвская, 5	Акт постановки на учет № 5-5 от 14.03.1989
494.	Жилой дом с магазином	г. Выборг, пр. Ленина, 4	Акт постановки на учет № 5-5 от 4.03.1989
495.	Жилой дом с магазином б-д Эраклеев	г. Выборг, пр. Ленин, 10/12	Акт постановки на учет № 5-5 от 21.03.1989
496.	Жилой и торгашный дом в Куряев	г. Выборг, пр. Ленин, 20	Акт постановки на учет № 5-5 от 4.03.1989
497.	Дом жилой с магазином	г. Выборг, пр. Ленин, 20	Акт постановки на учет № 5-22 от 4.03.1989
498.	Дом жилой с магазином	г. Выборг, пр. Ленин	Акт постановки на учет № 5-22 от 4.03.1989
499.	- планировка		

500.	- декоративно-прикладный текстиль		
501.	- фонетика «Школа Буковского» (фрагменты - гравитная печать)		
502.	- эскизы раскроя для «Детская» (ружонки, куртки, шапки, дорожные сумки)		
503.	- детская плетельная (подборные стенки, основные функции)		
504.	Жилой дом б. им. «Полтавский»	г. Выборг, пр. Ленинградский, 2	Акт государственного учета № 5-5 от 14.03.1989
505.	Здание б. текстильной фабрики У.П.Петипенга	г. Выборг, Ленинградский пр., 5	Акт государственного учета № 5-5 от 14.03.1989
506.	Пункт школьного музея со стендами	г. Выборг, пр. Ленинградский, 6	Акт государственного учета № 5-5 от 14.03.1989
507.	Школьный музей школы	г. Выборг, Ленинградский пр., 11, Хрестовая, 2	Акт государственного учета № 5-5 от 14.03.1989
508.	Средне-буржуйский автомобильный банк	Галицкий пр., 14	Акт государственного учета № 5-5 от 14.03.1989
509.	Поселенцы обкомхоза	Ленинградский пр., 16	Акт государственного учета № 5-5 от 14.03.1989
510.	Жилой дом с магазинами б. Горького	г. Выборг, Ленинградское шоссе, 3	Акт государственного учета № 5-5 от 14.03.1989
511.	Жилой и административный дом строительного общества "Защита"	г. Выборг, Ленинградское шоссе, 7	Акт государственного учета № 5-5 от 14.03.1989
512.	Жилой дом с магазином б. Л. Пастернака	г. Выборг, Ленинградское шоссе, 10	Акт государственного учета № 5-5 от 14.03.1989
513.	Жилой дом с магазинами б. А.О. "Мир"	г. Выборг, Ленинградское шоссе, 11	Акт государственного учета № 5-5 от 14.03.1989
514.	Жилой дом с магазином б. им. «Кинжал»	г. Выборг, Ленинградское шоссе, 14	Акт государственного учета № 5-5 от 14.03.1989
515.	Хлебозавод	г. Выборг, Ленинградское шоссе, 15	Акт государственного учета № 5-10 от 12.03.1989
516.	Жилой дом с магазином б. Мусоргского	г. Выборг, Ленинградское шоссе, 15	Акт государственного учета № 5-5 от 4.03.1989
517.	Жилой дом с магазином б. им. «Литератор»	г. Выборг, Ленинградское шоссе, 16	Акт государственного учета № 5-5 от 14.03.1989
518.	Сельскохозяйственный	г. Выборг, Мережковский	Акт государственного

	кислородной станцией фирмы "Оулу" ("Oulua Oy")	г. Выборг, Мorskaja наб., 1	Акт постановки на учет № 5-5 от 14.03.1989
520.	Медикова, аптека № 1	г. Выборг, Мorskaja наб., 3, Ленинградский пр., 1	Акт постановки на учет № 5-5 от 14.03.1989
521.	Медикова аптека № 2	г. Выборг, Мorskaja наб., 5	Акт постановки на учет № 5-5 от 14.03.1989
522.	Жилой дом № 10 "Аристократ"	г. Выборг, Мorskaja наб., 34	Акт постановки на учет № 5-5 от 4.03.1989
523.	Жилой дом № 10 "Аристократ"	г. Выборг, Мorskaja наб., 34а	Акт постановки на учет № 5-5 от 14.03.1989
524.	Видеотеатр "Белла"	г. Выборг, Невская ул., 1	Акт постановки на учет № 5-5 от 14.03.1989
525.	Жилой дом № 10 Галкина	г. Выборг, Невская ул., 1	Акт постановки на учет № 5-5 от 14.03.1989
526.	Жилой дом № 17 (двухэтажный)	г. Выборг, Олянская, 7	Акт постановки на учет № 5-5 от 14.03.1989
527.	Жилой дом № 18 (двухэтажный)	г. Выборг, Перемышная, 7	Акт постановки на учет № 5-5 от 14.03.1989
528.	Огневой пункт	г. Выборг, Тополиная, 6	Акт постановки на учет № 5-5 от 14.03.1989
529.	Дом аптеки, дворовый забор (XV П п.)	г. Выборг, Школьная, 9	Акт постановки на учет № 5-5 от 14.03.1989
530.	Цирк док. Болжадзе	г. Выборг, Пискаревка, 10	Акт постановки на учет № 5-5 от 14.03.1989
531.	Полуприцепы (Жилой дом (проезд, сушилочная))	г. Выборг, Школьная ул., 11, 13	Акт постановки на учет № 5-5 от 14.03.1989. Акт постановки на учет № 5-26 от 14.03.1989
532.	Цирк док. Црели	г. Выборг, Пискаревка ул., 12	Акт постановки на учет № 5-5 от 14.03.1989
533.	Жилой дом № 10 "Аристократ"	г. Выборг, 17	Акт постановки на учет № 5-24 от 14.06.1991
534.	Трапезная "Мостки"	г. Выборг, 3	Акт постановки на учет № 5-23 от 14.06.1994
535.	Хлебозавод, кондитерская	г. Выборг, 2а	Акт постановки на учет № 5-25 от 14.06.1994

536.	Фрунтунимплат-ветеринарный комплекс (художественная резьба)	г. Выборг, Поневанки ул. 7	Акт постановки на учет № 5-3 от 14.06.1994
537.	- жилой дом	Промышля, 2а	
538.	- пристройка	Промышля, 2а	
539.	- жилой дом	Промышля, 2б	
540.	Жилищный сектор (фуршет) «Ханский двор»	г. Выборг, Промышля, 8	Акт постановки на учет № 5-5 от 14.05.1989
541.	Церковь Фрунтунимплат-монастыря (фрунтунимплат)	г. Выборг, Поневанки, 12	Акт постановки на учет № 5-3 от 14.05.1989
542.	Жилый дом б.Л.Савельева	г. Выборг, Промышля, 14	Акт постановки на учет № 5-5 от 14.05.1989
543.	Жилый дом б.Викторова со ст.уборной	г. Выборг, Пушкинская, 12/37 (Крыльцовый)	Акт постановки на учет № 5-3 от 14.06.1989
544.	Жилый дом с магазином	г. Выборг, Рыбинский пер., 2	Акт постановки на учет № 5-3 от 14.06.1989
545.	Склад на ул. Садовой (Лавровский склад)	г. Выборг, Садовая ул.	Акт постановки на учет № 5-22 от 14.06.1994
546.	Жилый дом с фундаментом	г. Выборг, Садовая, 3	Акт постановки на учет № 5-3 от 14.06.1989
547.	Многоквартирный дом (панельный)	г. Выборг, Садовая, 19	Акт постановки на учет № 5-3 от 14.03.1989
548.	Жилый дом с магазином в здании «Ветлечебница»	г. Выборг, Осерский, 8 (Угловая 8)	Акт постановки на учет № 5-3 от 14.03.1989
549.	Жилый дом б.Сутофа	г. Выборг, Осерский Паш. 5	Акт постановки на учет № 5-3 от 14.03.1989
550.	Жилый дом б.Н.Жакима	г. Выборг, Осерский Паш. 11	Акт постановки на учет № 5-3 от 14.03.1989
551.	Жилый дом с магазином б.И.И. Котелья	г. Выборг, Осерский Паш. 21	Акт постановки на учет № 5-3 от 14.03.1989
552.	Губернское приращение	г. Выборг, Советская, 12 (Угловая 33)	Акт постановки на учет № 5-3 от 14.03.1989
553.	- здание губернского приращения		
554.	- пристройка		
555.	Гидрогазопровод (комплекс) - д.Виноградное (геологический скважина)	г. Выборг, над.Одетская 50(КМ. 6)	Акт постановки на учет № 5-75 от 4.06.1994
556.	Здание администрации «Сквашное» (англичанской фирмой «Сью Карилло» (Получено в аренду)	г. Выборг, над. 10 летняя 5(КМ. 6)	Акт постановки на учет № 5-3 от 4.03.1989

номерной порционной формы к.яво-Карялпо		
357.	Дом жителя В.Т.Ортинского утера	г.Выборг, Стержовская башня, 16
358.	Жилый дом	г.Выборг, Стержовской башня, 16 п.
359.	Дом жилой	г.Выборг, Стержовская башня, 11
360.	Дом жилой В.К.Кликуберга со службам	г.Выборг, Стержовская башня, 18
361.	Жилый дом Н.Н.Александрович	г.Выборг, Стержовская башня, 20/6
362.	Жилый дом в кв. "Панора"	г.Выборг, пл. Гусарова, 1
363.	Комплекс зданий Выборгского участка № 17 и № 18 (постройки)	г.Выборг, Стержовская пл.,
364.	Жилый дом В.М.Падуринского	г.Выборг, Титова, 1
365.	Школьный участок со службам	г.Выборг, ул. Кавалера, 3
366.	Патристический спортивный клуб в кв. "Панора" Космич	г.Выборг, Физкультурный пр., 7
367.	третий этаж здания (разные)	
368.	третий этаж здания (разные)	
369.	спортивный зал	
370.	Фанская сфера (столбчатая)	г.Выборг, Пискаревская пл., 5

371.	Жилый дом Э.В. Вольфа.	г.Вайбурт, Южный Вал, 402 (архив № 1)	Акк. проект № 5-8 от 14.03 1989
372.	Складские здания фирмы «Хансен и Ван»	г.Вайбурт, Южный Вал, 402 (порт № 21)	Акк. исполнитель на уезд № 5-8 от 4.03 1989
373.	Жилый дом Э.В. Вольфа «Планшплате»	г.Вайбурт, Южный Вал, 18, 20	Акк. исполнитель на уезд № 5-8 от 14.03 1989
374.	Жилый дом Э.В. Вольфа «Нарва»	г.Вайбурт, Южный Вал, 25	Акк. исполнитель на уезд № 5-8 от 14.03 1989
375.	Дом № 100	г.Вайбурт, ул. Пилебургский, Кооп. жилища № 19	Акк. исполнитель на уезд № 5-19 от 21.11 1993
376.	Детский сад, Кооп. жилища.	г.Вайбурт, Кингсманнскан Гора	Акк. исполнитель на уезд № 5-8 от 08.03 1991
377.	- ссылаясь на файл № 3		
378.	- ссылаясь на файл № 3		
379.	подпорная стена		
380.	подпорная стена		
381.	древостроительная (фундамент)		
382.	Поселочно-защитные укрепления	г.Вайбурт, Батарейная, Нельсенманнскан гора	Акк. исполнитель на уезд № 5-8 от 08.03 1991
383.	- редут № 6 (вал, рва, постройка для пороховых порошков)	Нельсенманнскан гора	
384.	- редут № 8, с 1800-х гг. - оборонительный пункт с укреплением типа Аппулианское (вал, рва, для поддержки пяти пороховых порошков, фундаменты каменные, кирпичные, войсковые, каменные (фундаменты пороховой)	Батарейная гора	
385.	- батарея № 1 (вал, пороховой построй)	Батарейная гора	
386.	Городские укрепления:	Батарейная гора	
387.	- батарея № 2 (вал, пороховой построй)		
388.	- батарея № 3 (вал, пороховой построй)		
389.	- батарея № 4 (вал, пороховой построй)		
390.	- хуртина (вал, поперная)		
391.	- каменная пороховая дробница (вал)		
392.	- порожек пороховой запасный (фундамент)		
393.	- порожек пороховой запасный (фундамент)		
394.	- батарея № 5 (вал, пороховой)	Батарейная гора	

395.	погр.б) примежуточная бутрея (паш)	Потурейная гора	
396.	содня интеллигентная линия (сечка)	Потурейная гора, Нарыкшалянская гора	
397.	Дворовый жилой дом инженера Переходова вблизи	г.Выборг, пос. Выборгский Полвершинный пер., 8	Акт постановки на учет № 3-19 от 21.11.1993
398.	Комплекс восточной восточной I пос. ЮХ вост	г.Выборг, пос. Пырьевский, С. Карповый ул., 1,3,5,7	Акт постановки на учет № 5-19 от 20.11.1993
399.	- квартира, к/урт. 1	Сельскохозяйственный 3 корпус 1	
400.	- квартира, к/урт. 2	Корпус 2	
401.	- туалет-столовая		
402.	- хозяйственный корпус		
403.	- хозяйственный корпус		
404.	- хозяйственный корпус		
405.	- офицерский жилой дом	Катарейная, 1	
406.	- офицерский жилой дом	Катарейная, 5	
407.	- офицерский жилой дом	Катарейная, 7	
408.	- хозяйственный корпус		
409.	- квартира, к/урт. 3	Катарейная, 3 корпус 3	
410.	- погр.б)		
411.	Фартификационный комплекс - № 1 - новая дотария	г.Выборг, пос. Пырьевский, паш. Берез ул. восточный	Акт постановки на учет № 5-19 от 21.11.1993
412.	- ван		
413.	- раздельный туалет «А»		
414.	- раздельный туалет «Б»		
415.	Стартификационный комплекс - Переходова восточная	г.Выборг, пос. Пырьевский, паш. Берез ул. восточный	Акт постановки на учет № 5-19 от 21.11.1993
416.	- ван		
417.	- раздельный туалет «А»		
418.	Комплекс парковой зоны Саркела	г.Выборг, пос. Пырьевский, Шостковская, 32, 39а	Акт постановки на учет № 5-19 от 21.11.1993
419.	- туалетный корпус		
420.	- туалетный корпус		
421.	Комплекс гаражной зоны В. Пиракка	г.Выборг, пос. Железнодорожный, Полная 4, 4а	Акт постановки на учет № 5-19 от 21.11.1993
422.	- гараж		
423.	- гараж		
424.	- гараж		
425.	Переходная зона	г.Выборг, пос. Железнодорожный, Полная, 10	Акт постановки на учет № 5-19 от 22.07.1991
426.	Домовая зона	г.Выборг, пос. Железнодорожный, Крепостная, 8	Акт постановки на учет № 5-19 от 22.07.1991
427.	Комплекс квартал Финляндского городского	г.Выборг, пос. Железнодорожный,	Акт постановки на учет № 5-19 от

	палка	Красноярская 11, 13а	22.07.1994
628	- вагон		
629	- кухня, столовая		
630	- вагон		
631	- вагон		
632	- вагон		
633	офицерский дом жилой		
634	- офицерские дома жилой		
635	Зона отдыха	г.Дзержинск Железнодорожный, Красноярская, 24	Акт постановки на учет № 3-29 от 22.07.1994
636	Торговая павильонная Комплекс Губернского рынка	г.Дзержинск, пос. Железнодорожный, Кустовых ул.	Акт постановки на учет № 3-29 от 22.07.1994
637	- павильонная торговля		
638	- гаражи		
639	Жилый дом	г.Дзержинск, пос. Железнодорожный, Майская 2	Акт постановки на учет № 3-29 от 22.07.1994
640	Жилый дом А.И.Воробьева	г.Дзержинск, пос. Железнодорожный, Майская 4	Акт постановки на учет № 3-29 от 22.07.1994
641	Жилый дом	г.Дзержинск, пос. Железнодорожный, Стрелковая, 5	Акт постановки на учет № 3-29 от 22.07.1994
642	Комплекс гаражных боксов	г.Дзержинск, пос. Мухоморовская	Акт постановки на учет № 3-15 от 08.09.1992
643	- гаражные боксы	Корпус 1	
644	- гаражные боксы с отделкой стен	Корпус 2	
645	- гаражи с отделкой стен	Корпус 3	
646	- гаражи с панельной отделкой в подвале	Корпус 4 Корпус 5	
647	гаражный пункт	Корпус 6	
648	Комплекс панельной фабрики	г.Ветерск, пос.Мухоморовская	Акт постановки на учет № 3-10 от 08.09.1992
649	- панельный дом	Корпус 1	
650	- панельный дом	Корпус 2	
651	Жилый дом переломка панелей рядовой близости	г.Дзержинск, пос. Мухоморовская, 17	Акт постановки на учет № 3-5 от 08.09.1992
652	Комплекс зданий пивоваренного для пивоваренных и пекучих	пос. Парканы, Кустовых ул. близ восточный берег боксы Ворота	Акт постановки на учет № 3-27 от 17.07.1994
653	- панельный корпус		
654	- панельный корпус		
655	- панельный корпус		
656	- панельный корпус		
657	- панельный корпус		
658	- двор, булыжник		
659	Парк Погода	г.Дзержинск, Горы Погода	Акт постановки на учет № 3-27 от 17.07.1994, Акт постановки на учет № 3-12 от

		14.05.1994	
660.	ресторан (фундамент)	г.Тара Парула 4 этаж	
661.	- объединение объектов		
662.	Парк Давуль	г.Тара Парула 4 этаж	Акт постановления на учет № 5-22 от 14.05.1994
	- планировка		
	- девятиэтажный объект		
663.	Комплекс зданий восточной семинарии	г.Выборг, секция Борозитта, Таллинна.	Акт постановления на учет № 5-17 от 08.11.1992
	Создание училищ восточной семинарии	Светогорское шоссе, 27	
664.	- учебный корпус семинарии		
665.	- распределение двора учебного корпуса		
666.	- учебный корпус здания		
667.	- учебный корпус		
668.	- корпус для обслуживания детского персонала		
669.	Личный комплекс Косиранта	г.Выборг, секция Борозитта, Катина, пос. Кирепские дачи	Акт постановления на учет № 5-17 от 08.11.1992
670.	- личный дом		
671.	- тротуар, береговые укрепления		
672.	- парк		
673.	Учебный комплекс Кивиранта	г.Выборг, секция Борозитта, Зашапан, пос. Карповские дачи, 12, 14	Акт постановления на учет № 5-7 от 08.11.1992
674.	- учебный дом (дворец)		
675.	- планетарий (дворец)		
676.	- парк		
677.	- посадки растений перед дворцом		
678.	Физкультурно-спортивный комплекс Олимпийский центр КС	г.Выборг, (С.-1 этаж) пос. Кивиранта, р.и ул. Пушкина	Акт постановления на учет № 5-10 от 21.11.1993
679.	- спортивные сооружения		
680.	- учебный корпус		
681.	- бассейн		
682.	- здание общешкольного		
683.	- здание		
684.	Народный школьный комплекс	г.Выборг, пос. Катина, ул. П.Калана, 8	Акт постановления на учет № 5-15 от 21.11.1992
685.	Народный парк	г.Выборг, пос. Катина, ул. Коски и улица прони Кивиранта	Акт постановления на учет № 5-19 от 21.11.1993
686.	Комплекс объектов восточной семинарии	г.Выборг, пос. Карповский, Госпитальна, 2, 4	Акт постановления на учет № 5-19 от 21.11.1993

687.	- здание пещерного жилища (каменное?)		
688.	- здание пещерного жилища (каменное?)		
689.	- здание пещерного жилища		
690.	- здание каменного жилища (каменное?)		
691.	- здание каменного жилища (каменное?)		
692.	- здание каменного жилища (каменное?)		
693.	- здание каменного жилища (каменное?)		
694.	- здание каменного жилища (каменное?)		
695.	- здание		
696.	- здание каменного жилища (каменное?)		
697.	- здание каменного жилища (каменное?)	г.Зиборг: лес Шаровский, Поспеловская, 3	Акт обследования участка № 5-19 от 21.11.1993
698.	- дом каменный		
699.	- здание каменное		
700.	- здание каменного жилища (каменное?)	г.Зиборг: лес Шаровский, Поспеловская, 8	Акт обследования участка № 5-19 от 21.11.1993
701.	- здание каменного жилища (каменное?)	Пожарная ул.	
702.	- здание каменного жилища (каменное?)		
703.	- здание каменного жилища (каменное?)		
704.	- здание каменного жилища (каменное?)		
705.	- здание каменного жилища (каменное?)		
706.	- здание каменного жилища (каменное?)		
707.	- здание каменного жилища (каменное?)		
708.	- здание каменного жилища (каменное?)		
709.	- здание каменного жилища (каменное?)		
710.	- здание каменного жилища (каменное?)		
711.	- здание каменного жилища (каменное?)		
712.	- здание каменного жилища (каменное?)		
713.	- здание каменного жилища (каменное?)		

714.	- респташная		
715.	- административна- бюрокрацкая кэртусэ пабудова		
716.	- аэрацэс парэваліа праходзячым		
717.	Афісавы дом	г.Вільбарг, дз.Петраваўскай, аспетацыйна, 2	Акт пастапанова на учет № 5-19 ст 21.11.1993
718.	Беравая падшорэдаванка парка	г.Вільбарг, дз.Петраваўскай, злучэнне з аэрацэс. Перадстаўніцтва ул.Петраваўскай	Акт пастапанова на учет № 5-19 ст 21.11.1993
719.	Камплекса драўняй паркурнай школы	г.Вільбарг, дз. Селерый, ул.Гардэйскага 35, 37а	Акт пастапанова на учет № 5-19 ст 21.11.1993
720.	- узбудаваная кэртусэ		
721.	- жылны дом		
722.	- аэрацэс паркуса		
723.	Бюрокрацкая паркуса ураўнаважана аэрацэсаванна с аэрацэс	г.Вільбарг, дз. Селерый, ул.Гардэйскага, 3	Акт пастапанова на учет № 5-19 ст 21.11.1993
724.	Жылны дом	г.Вільбарг, дз. Селерый, дз.Петраваўскага, 12	Акт пастапанова на учет № 5-19 ст 21.11.1993
725.	Жылны дом	г.Вільбарг, дз. Селерый, Фламанскага.	Акт пастапанова на учет № 5-19 ст 21.11.1993
726.	Самодурны Кэртусэ, Камплекса.	дз. Крэвакы Хелым, аспетацыйны бераг	Акт пастапанова на учет № 5-9 ст 16.10.1991
727.	паркуса пачыбняй	г.Крэвакы Хелым	
728.	фрагмента пастрэак санталоня		
729.	- парк		
730.	- скульптуры «Казе»		
731.	Усцьба Кэртусэ	дз. Крэвакы Хелым, аспетацыйны бераг	Акт пастапанова на учет № 5-9 ст 16.10.1991
732.	- усцьбаны дом (будаванне, пачыбняй аэрацэсаванна)	г.Крэвакы Хелым	
733.	- беравая лінія аэрацэсаванна парка		
734.	- аэрацэс паркуса, дэмантаваны		
735.	- аэрацэс паркуса, дэмантаваны		
736.	Парк Хуусылаан	г.Вільбарг, аэрацэсаванна, бераг бульварна-Кэртусэ	Акт пастапанова на учет № 5-22 ст 14.05.1994
737.	- парк - 7		
738.	- паркурная аэрацэсаванна		

739.	- бордюры/откосы (с БРНЧ) (гранит, известняк) глиняные		
740.	- парковые дорожки (пaving-панель) (фуртунмент)		
741.	Узелок для пива	Сельский берег бухты Защитной, ул.с/с Сайменского микрор.	Акт постановки на учет № 5-2 от 16.03.1995
742.	- выложенный фундамента услабленного джол для телебашни (кв.м. фундамент)		
743.	- глиняный фундамента фундамент		
744.	фундамент (кв.м. фундамента) т.д.		
745.	- бордюры (булыжник)		
746.	- парки (гранит)		
747.	- фундаменты железобетон (тротуар)		
748.	- глиняные бордюры/откосы		
749.	- глиняные бордюры/откосы (глина)		
750.	лекарств. скань медиа		
751.	Узелок-защитный комплекс Поселка	пос. Бельше Поле, сельсо- ветская округа Большеновская волость	Акт постановки на учет № 5-6 от 22.03.1995
752.	- парк		
753.	- фундамента (кв.м.)		
754.	- остатки стен скань джол		
755.	Фортификационный комплекс Мула	пос. Тройное, в сельсо- ветской округе Шоссе Выборг	Акт постановки на учет № 5-7 от 30.06.1995. Акт постановки на учет № 5-23 от 26.06.1994
756.	- музейный ретро-телевизор	Хмельниковская, на зап. берегу р.Мула	
757.	- дотрактантные укрепления таможни аэропортной полосы имени Маньсуровых (2 двора)		
758.	- протекторная плита		
759.	Шкала	г.Камчатск. Маньсуровское шоссе, 4	Акт постановки на учет № 5-17 от 20.11.1995 г.
760.	Корректирующие дела	г.Камчатск. Маньсуровское шоссе, 2-	Акт постановки на учет № 5-17 от 20.11.1995 г.
761.	Жилой дом	г.Камчатск. Ленинградские шоссе	Акт постановки на учет № 5-17 от

		126	2011-2013
752.	Усадьба парковый комплекс Барыля	пос. Подпорожье, Татарская область.	Акты оседа 1989 в. учет № 5-6 от 28.08.1989 ..
	- пруды		
	- пешеходный		
	- парк		
753.	- конюшня		
754.	- выгонные вараха		
755.	- террасы, лестница конюшни		
756.	- бары, укрепленные каменные		
757.	- усадебный дом (фундамент, цоколь)		
758.	- конный двор		
759.	конный двор		
760.	- конный двор		
771.	- конюшня		
772.	- дом усадьбы		
773.	- колодезь		
774.	- выгонный двор		
775.	- конный двор		
776.	- двор		
777.	- жилой дом		
778.	- двор		
779.	гусеник		
780.	- двор		
781.	- усадебный дом (фундамент)		
782.	Усадьба Кичасова	пос. Корот, Волжская область, Калининградская область.	Акты оседа 1989 в. учет № 5 от 16.01.1989
783.	- усадебный дом		
784.	конюшня		

783.	- частный дом		
784.	- гараж		
785.	- Сад (фундамент)		
786.	- сад (фундамент)		
789.	- дачная пристройка		
790.	- гараж		
791.	Усадьба Тауласадра	Северный берег Выборгского района, пос.Отрадное	Акт постановки на учет № 5-9 от 16.10.1991
792.	усадебный дом		
793.	- гараж-гараж дом (стл)		
794.	посадки		
795.	- садик на участке		
796.	панельный гараж (открытый)		
797.	- рядовые посадки деревьев (дубы)		
798.	Усадьба Таммсадра	Северный берег Выборгского района, пос.Отрадное	Акт постановки на учет № 5-9 от 16.10.1991
799.	жилой дом		
800.	- коровник		
801.	- посадки цыплят, курочек		
802.	Усадьба Хергиса	Поселок Северный берег Выборгского района, в д.Полуост	Акт постановки на учет № 5-9 от 16.10.1991
803.	каменный фундамент усадебного дома (надстроено)		
804.	- дачный жилой дом		
805.	- земельный участок (дубы)		
806.	- каменисто-береговая пристройка		
807.	- фундамент дачного дома		
808.	двухэтажная усадьба на п.от. Хергиса		
809.	- рядовые посадки ели		

810	- парадная, стальной панелью		
811.	Улиц. ба Схарони	Северо-западный берег озера Кривозубовского	Акт постановлен на учет № 5-9 от 16.10.1991
812.	- каменный фундамент, тротуар с лестницей	к зданию от шоссе Побере Спесиворак	
813.	- каменный парк		
814.	- мостовая пешеходная дорожка к мосту		
815.	- фундаменты здания железнодорож		
816.	- фундаменты хозяйственных зданий (часть изгородня)		
817.	- перестройка здания для		
818.	- фундаменты фундаменты зданий		
819.	- парк, историческая платформа		
820.	Улиц. ба Суур Меритонки	К югу от пос. Христово	Акт постановлен на учет № 5-9 от 16.10.1991
821.	- каменный фундамент, часть тротуара от дома усадьбы дома		
822.	- каменный фундамент		
823.	- каменный фундамент		
824.	- каменный фундамент		
825.	- каменный фундамент		
826.	- каменный фундамент		
827.	Улиц. ба Паджонни	Северный берег Выборгского озера, р-н судовых Енисейск	Акт постановлен на учет № 5-9 от 16.10.1991
828.	- каменный фундамент		
829.	- каменный фундамент		
830.	- каменный парк (часть)		
831.	- парк		

832.	- шаһарыкызы		
833.	- лесопарк, скальный дәшһәзгә		
834.	Усадыба Эшһәмәтова	Салаһиәтхана өлкәсе, д. Пәдәгәтәт	Акт тәсвирләгән эс учет № 5-9 ат 16.10.1991
835.	үзгәрткән йорт		
836.	- сүзгәрткән йорт (фундаменты)		
837.	- сүзгәрткән йорт		
838.	- йорт		
839.	- йорт		
840.	- йорт		
841.	- парк, лесопарк		
842.	Усадыба Әбүтәли	Салаһиәтхана өлкәсе, д. Пәдәгәтәт	Акт тәсвирләгән эс учет № 5-9 ат 16.10.1991
843.	- йорт	Салаһиәтхана өлкәсе, д. Пәдәгәтәт	Акт тәсвирләгән эс учет № 5-9 ат 16.10.1991
844.	- йорт		
845.	- йорт		
846.	- йорт		
847.	- йорт		
848.	- лесопарк, скальный дәшһәзгә		
849.	Усадыба Ләһһәмәтова	р-н с/д. Пәдәгәтәт, д. Пәдәгәтәт	Акт тәсвирләгән эс учет № 5-9 ат 16.10.1991
850.	- йорт		
851.	- йорт		

853.	- стоячая вода (ок. 100 м)		
854.	Усадьба Купчиха - парк	пос. Праспе, Пыльницкий район	Акт постановки на учет № 5-4 от 16.10.1991
855.	- дом жилой		
856.	- парк		
857.	- площадка		
858.	Усадьба Я.И.И. Рудяка (улица лейт. "Охотничий домик Романовых" 7 км. 2-х этажный)	п. Песочарок, Косоратинки, заст. ст. Пыльница расположен в шире Дорогова на берегу р. Вухаля	Акт постановки на учет № 5-4 от 11.05.1988
859.	Усадьба Я.И.И. Рудяка (дво. здание)	п. Песочарок, ул. Ленинградская, ул. Светлая горка, 5А	Акт постановки на учет № 5-4 от 13.05.1988
860.	Баня	п. Песочарок, Ленинградская, 10	Акт постановки на учет № 5-4 от 11.05.1988
861.	Большая (дво. здание)	п. Песочарок, Четники, 10	Акт постановки на учет № 5-4 от 11.05.1988
862.	Комплекс Башкира-1 ГЭС-11	п. Сынцово	Акт постановки на учет № 5-4 от 03.08.1992
863.	Комплекс Башкира-1 ГЭС-10	пос. Давыдовка	Акт постановки на учет № 5-4 от 04.08.1992
864.	Функционально-исторический комплекс деревянной церкви Успенской	пос. Пятки Польницкая волость	Акт постановки на учет № 5-36 от 15.06.1996
865.	- интерьерная церковь (фундамент, потолок)		
866.	- колокольня		
867.	- интерьерное кладбище		
868.	- фризное мозаичное напольное		
869.	- каменные ограды		
870.	- каменные ворота		
871.	- каменные ворота		
872.	Холодная лестница		

873.	- ридсвал лисснэй бит		
874.	Фра. язык шведско-немецкого терминологического словаря с латинскими	г.Тибери, пос.Дельтовский, пл.Постарела	Акт постановки на учет № 5-19 от 21.11.1992
875.	Книжка (горышня) спадэйт с латинскими и немецкими словами - ?	пос.Торлеппин, устьинский берег, с.Торлеппин, р-н ул.Постарела	Акт постановки на учет № 5-19 от 21.11.1992
876.	- шведско-немецкое словарное		
877.	- финское лисснэйское		
878.	- французское лисснэйское		
879.	Функциональные объекты морской милиции Выборгской крепости:		
880.	Редут Кустовых башен	Выборгский полк, воинская часть г.Кост	Акт постановки на учет № 5-37 от 14.05.1998
881.	Береговая батарея Халусталп	Выборгский полк, устьинский берег г.Малый	Акт постановки на учет № 5-37 от 14.05.1998
882.	Переходная батарея Сульфидной	Выборгский полк, северная оконечность г.Торлеппин	Акт постановки на учет № 5-37 от 11.05.1998
883.	Береговая батарея	Выборгский полк, западный оконечность г.Черной	Акт постановки на учет № 5-37 от 14.05.1998
884.	1-я морская батарея	Северный берег Выборгского устьинского Кайенского	Акт постановки на учет № 5-37 от 14.05.1998
885.	2-я морская батарея	Северный берег Выборгского устьинского Кайенского	Акт постановки на учет № 5-37 от 14.05.1998
886.	3-я морская батарея	Северный берег Выборгского устьинского	Акт постановки на учет № 5-37 от 14.05.1998
887.	Николаевская батарея	Выборгский полк, воинская часть г.Плянтис	Акт постановки на учет № 5-37 от 14.05.1998
888.	Мониторная батарея	Выборгский полк, г.Малый	Акт постановки на учет № 5-37 от 14.05.1998
889.	Функциональные объекты морской милиции Выборгской крепости:		
890.	Редут Кустовых башен	г.Костовый берег Северо- Торлеппинский	Акт постановки на учет № 5-11 от 21.10.1994
891.	Редут Христовой башни	г.Питер, у север-	Акт постановки на

		защитной системы поста в с. Луцкое	учет № 5-31 от 21.10.1994
892.	Пивенльская батарея, Ковальск.	с. Раковское	Лист постановки на учет № 5-31 от 21.10.1994
893.	- земляные валы		
894.	- парашютные потребности		
895.	- берегоукрепления		
896.	- прикаты		
897.	Передовая Пилевская батарея, Ковальск.	с. Чарное-4	Лист постановки на учет № 5-31 от 21.10.1994
898.	- земляные валы		
899.	- парашютные потребности		
900.	- казарма		
901.	- берегоукрепления		
902.	- прикаты		
903.	- земляные валы		
904.	- фанерный полукруг		
905.	Транзитный район Сычужье.	с. Висовка, северная окрестность с. Висовки	Лист постановки на учет № 5-31 от 21.10.1994
906.	- земляные валы		
907.	- парашютные потребности (9)		
908.	- сортир (2)		
909.	- потеряны в период войны сгорели		
910.	- казарма		
911.	- берегоукрепления		
912.	- прикаты		
913.	- казарма (2)		
914.	Ковальская Пилевская батарея Ковальск.	с. Капуретинское	
915.	- земляные валы		

916	- цементная стяжка с трещинами		
917	- фундаменты построек		
918	Деревянное здание (постройка) Комплекс	д. Удальцово Псковская	Акт государственного учета № 5-31 от 21.10.1994
919	- цементная стяжка		
920	- кирпичные перегородки (8)		
921	- кладка (фронтонки)		
922	- цементная перегородочная стяжка		
923	- мажоретки		
924	- цемент в б/орудийных ящиках		
925	- цемент в б/орудийных ящиках		
926	- бетонные перегородки		
927	- стяжки		
928	Фундаменты построек		
929	Перегородочная батарея Харьковский комплекс	Берег Финский в заповеднике Ю-В от пос. Рымбово	Акт государственного учета № 5-31 от 21.10.1994
930	- батарея на 4 шестипушки Лужский Каньон		
931	- батарея на 4 пушки 25 калибра		
932	Перегородочная батарея Комплекс	Берег Финский в заповеднике свердловского округа пос. Китежпорт	Акт государственного учета № 5-31 от 21.10.1994
933	- цементная стяжка		
934	- фундаменты постройки		
935	- стяжки		
936	Перегородочная батарея Тушинский комплекс	д. Вихорское	Акт государственного учета № 5-31 от 21.10.1994
937	- фундаменты постройки (4)		
938	- стяжки (2)		

940.	Береговая Балдрей Сасретная. Козинское.	защитный берег с бетонной берейкой	Акт приема-передачи учет № 5-31 от 21.10.1994
941.	- арматурные дюбели (1)		
942.	- колья		
943.	настилочная плитка		
944.	Береговая Балдрей Ристигшени. Козинское.	сеп. берег Финского залива, о. Козловый	Акт приема-передачи по учет № 5-31 от 21.10.1994
945.	- арматурные дюбели (1)		
946.	- колья (2)		
947.	Береговая Балдрей. Камское	защитная берк. Водарского района, о. Косе Тоборшя	Акт приема-передачи по учет № 5-31 от 21.10.1994
948.	- арматурные дюбели (1)		
949.	- колья (1)		
950.	- колья (2)		
951.	- колья (2)		
952.	Долгопосадская	о. Вадарской, колья окапчатость	Акт приема-передачи по учет № 5-31 от 21.10.1994
953.	Долгопосадская	о. Оштаный, северная окапчатость (1)	Акт приема-передачи по учет № 5-31 от 21.10.1994
954.	Козинское оборонительные сооружения лент Машперейка	Водарский район Угрен в Приозерском районе	Акт приема-передачи по учет № 65/1 от 15.07.2008
955.	Комплекс промышленная шляпка - стартовый завод	г. Сосновское, территория бунажно-целлюлозного комбината	Акт приема-передачи по учет № 5-4 от 11.05.1988
956.	- карданы-безымянная фидерка		
957.	- сульфитно-целлюлозный		
958.	- сульфитно-целлюлозный		
959.	мелкофракционный	г. Петрозаводск, территория бунажно-целлюлозного комбината	Акт приема-передачи по учет № 5-4 от 11.05.1988
960.	- колья		
961.	машинный		
962.	Строительная компания (1)	г. Сосновское, территория бунажно-целлюлозного комбината	Акт приема-передачи по учет № 5-1 от 11.05.1988

963.	Зависимые фирмы "Тос-Лушайт"	г.Тетатомск, Зародская, 17	Акт обследования на учет № 5-4 от 11.05.1988
964.	Клуб детей фирмы	г.Светогорск, Зашидская, 15	Акт обследования на учет № 5-4 от 11.05.1988
965.	Пожарное депо	г.Светогорск, Зашидская, пер-рня комбината	Акт обследования на учет № 5-4 от 11.05.1988
966.	Цех механический под-преторса фирмы "Мин-Гендаль"	г.Светогорск, ул. Каторжанов, 32	Акт обследования на учет № 5-4 от 11.05.1988
967.	Боксаны	г.Светогорск, Пушкеева, 1	Акт обследования на учет № 5-4 от 11.05.1988
968.	Аптека	г.Светогорск, Пабелга, 39	Акт обследования на учет № 5-4 от 11.05.1988
969.	Поля	г.Светогорск, Победы	Акт обследования на учет № 5-4 от 11.05.1988
970.	Клуб (?)	г.Светогорск, Победы	Акт обследования на учет № 5-4 от 11.05.1988
971.	Школа	г.Светогорск, Победы	Акт обследования на учет № 5-4 от 11.05.1988
972.	Интернат при школе	г.Светогорск, Победы	Акт обследования на учет № 5-4 от 11.05.1988
973.	Одностороннее здание в деревне в рингловых землях	г.Светогорск, Пабелга	Акт обследования на учет № 5-4 от 11.05.1988
974.	Катедра в районе колхоза	г.Светогорск, Зародская, Победы	Акт обследования на учет № 5-4 от 11.05.1988
975.	Фарт (Школы "Комсомолец, Ныковское")	пос.Драгачинское	Акт обследования на учет № 75-2 от 10.02.08 г.
976.	Нетопле чистые дрова, сгнившие похищен фундамент	г.Тальберг, ул.Краснофлотская, 27-а	Акт обследования на учет № 76-2 от 10.10.2008 г.
977.	Братское захоронение воинов "Страны нашей мечты" Красной армии, летчиков оборону и охрану в апреле для ВДВ	г.Светогорск, Победы	Акт обследования на учет № 74-2 от 10.02.08 г.
978.	Проекты захоронения воинов, погибших в период советско-финской войны в ВОВ	улица Марш (Бобровская) в центре г.Костюк	Акт обследования на учет № 74-2 от 10.10.2008 г.
979.	Сквер на ул. Суворовской (С.Школы г.г.)	Ул. Пушкинская, Суворовский пр.	Акт обследования на учет № 5-22 от

980.	Черезовский парк. Козанское. - планировка - дорожная сеть	Р-н Петровский Ильинский, улицы Штурма	14.06.1994 Акт приемки по учет № 5-22 от 14.06.1994
981.	- памятник Петру		
982.	- фонтан в кругу сквера		
983.	- фонтаны (2)		
984.	- фонтаны (2)		
985.	- ступенчатые		
986.	- элементы ограды		
987.	Скверская аллея	г. Выборг, ул.Крестьян, 8	Акт постановки на учет № 5-20 от 21.11.1992
988.	Физическое обследование территории	г. Выборг, ул.Сторожовская кв.10, участок к северу от здания Б. Кафедральный собор	Акт постановки на учет № 5-21 от 12.06.1996
989.	Физическое обследование участка защитного вала при Выборгском кадетском приходе	г. Выборг, Выборгская ул. 11, участок к северу от здания церкви Б. Доминиканского монастыря (Выборгского кадетского прихода)	Акт постановки на учет № 5-24 от 23.09.1994
990.	Физическое обследование участка защитного вала при Выборгском лютеранском кафедральном соборе	г. Выборг, Выборгская, участок 1900 кв. В.И.Тельца к северу от здания городской библиотеки	Акт постановки на учет № 5-24 от 23.09.1994
991.	Польза охраняемого объекта	г. Выборг, ул.Сторожовская кв.11	Акт постановки на учет № 5-26 от 14.05.1992
992.	Усадьба Сивасевичей	Бульв. Заштатный д. Капитанский	Акт постановки на учет № 5-27 от 16.05.1992
993.	- две статуи (фундамент)		
994.	- парк-заповедник (2)		
995.	- два бытовых здания (2)		
996.	- каменный гараж		
997.	Школа №10. Козанское.	Стр. Верный Бульвар Заштатный, участок Ильинский кв.10. Территория участков 10-11 (длина)	Акт постановки на учет № 5-28 от 16.05.1992
998.	- школа (трехэтажное здание)		
999.	Верхний участок		

	К. Мельник		
1000	- тумбы с ризальными изображениями		
1001	- приоткрытая каменная		
1002	двухъярусная		
1003	- со ступенями (монумент) (фундаменты)		
1004	- со ступенями		
1005	напольное изображение в виде рельефа (1918 г.)		
1006	Железобетонный урныстопа	г. Выборг, Купцово-Мельникова, 26	Акт постановки на учет № 5-5 от 14.03.1989
1007	Террасный дом Б.Финского (бывшего) дома	г. Выборг, Крестьянская, 24	Акт постановки на учет № 5-5 от 14.03.1989
1008	Пятиэтажный каменный дом (фундаменты)	г. Выборг, Крестьянская, 30, 32	Акт постановки на учет № 5-5 от 14.03.1989
1009	Железобетонный каренный сарай	г. Выборг, Петровская, 2	Акт постановки на учет № 5-5 от 14.03.1989
1010	<u>Гатчинский район</u> Дом Ордена Рюи	г. Гатчина	Акт постановки на учет № 80 от 28.07.2009
1011	Ремонтируемая церковь во имя Святой Екатерины Карельской. 1888 г.	г. Гатчина, Пискаревское ул. д. 30	Акт постановки на учет № 204 от 01.07.2001
1012	Гражданское здание	г. Гатчина, ул. Карла Маркса, д. 27	Акт постановки на учет № 117 от 15.01.1989
1013	Домик:	г. Гатчина, ул. Железняк, д. 47	Акт постановки на учет № 80 от 28.07.2009
1014	Домик: Кирпичный №166 в честь Е.И.В. Марии Федоровны царицы		
1015	- здание здания дачи		
1016	- здание офицерского флигеля		
1017	- здание		
1018	здание		
1019	фруктовый сад		
1020	- парк		
1021	Гатчинский асфальт завод		
1022	Житой дом Латышевского	г. Гатчина, пр. 35 Октября, д. 2	Акт постановки на учет № 294 от 07.07.2001
1023	Житой дом Латышевского	г. Гатчина, пр. 35 Октября, д. 6	Акт постановки на учет № 294 от 07.07.2001
1024	Житой дом Норовского	г. Гатчина, пр. 35	Акт постановки на

	таргетной в 1-ом этаже (3), в фундамент	Октябрь, дд.14, 16, 12а	учет № 29/2 от 07.07.2001
1025.	жилой дом	пр. 25 Октября, 1	
1026.	- жилой дом	пр. 25 Октября, 16	
1027.	- флигель (здание обслуживающего назначения) (3)	пр. 25 Октября, 12а	Акт постановки на учет № 29/2 от 07.07.2001
1028.	Здание учебного заведения	г. Ачинск, пл. 25 Октября, д.18	Акт постановки на учет № 29/2 от 07.07.2001
1029.	Ампирный дворец (дворцовый павильон) в парке (здание свободно-объемное, с проемками, Киробути?)	г. Ачинск, пл. 25 Октября, 35 Ниневская ул., дд. 4, 8	Акт постановки на учет № 29/2 от 07.07.2001
1030.	- здание обсерватории обсерватории		
1031.	- казармы (три)		
1032.	- службы		
1033.	- здание мастерской (дом)		
1034.	- артиллерийский сарай (три)		
1035.	- конюшни		
1036.	кушница		
1037.	Церковь во имя Воскресения	д. Железно, ул. Богородицын	Акт постановки на учет № 67/7 от 30.11.2009
1038.	Флигель (дом для служащих)	п. Залман, Чкалова ул., 4	Акт постановки на учет № 93/1 от 09.09.2010
1039.	Здание дворянского управления	Гатчина, Яковлева ул., 77/2 Красная	Акт постановки на учет № 29/2 от 07.07.2001
1040.	Жилой флигель дома Павлова	Гатчина, Чкалова ул., 79	Акт постановки на учет № 29/2 от 07.07.2001
1041.	Жилой дом	д. Бисеров, №3	Акт постановки на учет № 6-5 от 14.05.1990
1042.	Жилой дом	д. Бисеров, № 4	Акт постановки на учет № 6-5 от 14.05.1990
1043.	Жилой дом	д. Бисеров, №3 (3/3)	Акт постановки на учет № 6-5 от 14.05.1990
1044.	Жилой дом	д. Бисеров, №36	Акт постановки на учет № 6-5 от 14.05.1990
1045.	Жилой дом	д. Бисеров, №35	Акт постановки на учет № 6-5 от 14.05.1990
1046.	Церковь Воскресения Христова	д. Бисеров-каш	Акт постановки на учет № 6-1 от 26.09.1985
1047.	Здание наместника князя	п. Перето	Акт постановки на учет № 29/2 от
1048.	Жилой дом обслуживающего		

1045.	Жилый дом областного государственного университета		26.02.1999
1046.	Скульпция		
1047.	Зеркала в галлоритовых стелках		
1052.	Упаковки		
1053.	Домашне-бытовые вещи		
1054.	Парк усадьбы «Пестанское» на территории 28,4 га	д.Вара	Акт постановки на учет № 87-0 25.09.1998 Акт постановки на учет № 6-1 от 26.09.1985
1055.	Церковь Казимировой школы Св.Иосиф Малеры	п.Варшава, Киреевский пр., 9	Акт постановки на учет № 29-а от 27.07.2000 Акт постановки на учет № 6-1 от 26.09.1985
1056.	Церковь	п.Варшава Коммунальный пр., д. 32	Акт постановки на учет № 29-а от 27.07.2000
1057.	Дача	п.Варшава, Мельников пр., д. 39	Акт постановки на учет № 29 от 27.07.2000
1058.	Дача	п.Варшава, Орляковская ул., д. 13	Акт постановки на учет № 26 от 27.07.2000
1059.	Церковь св.ап. Петра и Павла Церковь Петропавловская (разрушена)	п.Варшава, ул. Пажосара, д. 38	Акт постановки на учет № 26 от 27.07.2000 Акт постановки на учет № 6-1 от 26.09.1985
1060.	Усадьба-пятиэтажный дом братьев Николая Чуракина Усадьба-двухэтажный дом	п.Варшава, Пашковская ул., д. 1 п.Варшава, ул.Пашковская, д. 1	Акт постановки на учет № 26-а от 27.07.2000 Акт постановки на учет № 3-1 от 16.11.1987
1061.	Жилый дом жены областного государственного университета	п.Варшава, Пашковская ул., д. 5	Акт постановки на учет № 26-а от 27.07.2000
1062.	Жилый дом жены областного государственного университета	п.Варшава, Пашковская ул., д. 17	Акт постановки на учет № 26-а от 27.07.2000
1063.	Дача	п.Варшава, Пашков пр., д. 9	Акт постановки на учет № 26-а от 27.07.2000
1064.	Дача	п.Варшава, Пашков пр., д. 39	Акт постановки на учет № 26-а от 27.07.2000

1065.	Дом (10)	п. Якутия, Постовый пер., д. 4	Акт постановки на учет № 20-л от 27.07.2000
1066	Дом улица Булгакина	п. Якутия, Цымагская ул., д. 1	Акт постановки на учет № 20-л от 27.07.2000
1067.	Дом	п. Якутия, Уртукерей ул., 138	Акт постановки на учет № 20-л от 27.07.2000
1068.	Парк усадьбы «Наддинтрапекка» на площади 1,2 га Усадебный парк	д.Валле	Акт постановки на учет № 8/л от 09.09.1988 Акт постановки на учет № 8 /л от 26.09.1985
1069.	Дом с выдел	Дайынга	Акт постановки на учет № 6 /л от 14.05.1990
1070.	Жилый дом	Дайынга, большой ул., 114	Акт постановки на учет № 6-5 от 14.05.1990
1071.	Жилый дом	Дайынга, большой ул., 116	Акт постановки на учет № 6-5 от 14.05.1990
1072.	Жилый дом	Дайынга, большой ул., 116	Акт постановки на учет № 6-5 от 14.05.1990
1073.	Жилый дом	Дайынга, большой ул., 148	Акт постановки на учет № 6 /л от 14.05.1990
1074.	Жилый дом	Дайынга, большой ул., 156	Акт постановки на учет № 6 /л от 14.05.1990
1075.	Жилый дом	Дайынга, большой ул., 156	Акт постановки на учет № 6-5 от 14.05.1990
1076.	Жилый дом	Дайынга ул. Цымагская, 98	Акт постановки на учет № 6-5 от 14.05.1990
1077.	Жилый дом	Дайынга, ул. Цымагская, 71	Акт постановки на учет № 6-5 от 14.05.1990
1078.	Жилый дом	Дайынга, ул. Цымагская, 71	Акт постановки на учет № 6-5 от 14.05.1990
1079.	Жилый дом	Дайынга, ул. Цымагская, 52	Акт постановки на учет № 6 /л от 14.05.1990
1080.	Жилый дом	Дайынга, ул. Цымагская, 69	Акт постановки на учет № 6-5 от 14.05.1990
1081.	Жилый дом	Дайынга, ул. Цымагская, 71	Акт постановки на учет № 6-5 от

1062.	Жилой дом	Дайканова ул. Центральная, 87	14.05.1990 Акт постановки на учет № 6-5 от 14.05.1990
1063.	Центральная детская	д. Дружная Горка ул. Ленина, 5	Акт постановки на учет № 6-1 от 25.09.1985
1064.	Дом престарелых	д. Дружная Горка ул. Ленина, д. 9	Акт постановки на учет № 6-1 от 25.09.1985
1065.	Дом престарелых Ш.А. Федерова-Купцова	д. Дружная Горка ул. Ленина, 25	Акт постановки на учет № 6-1 от 25.09.1985
1066.	Усадьба С.Д.Мухоморова	пл. Плеханово	Акт постановки на учет № 6 от 14.05.1990
1067.	Коскино		
1068.	Лесно		
1069.	Ваня (модерная)		
1070.	Дружеская (пос. р/б)		
1071.	Ртца		
1072.	Полуканский (дворовый) дом		
1073.	Маста-карбатка		
1074.	Усадьба Букашенин (улица в парк, хоз. постройки)	с. Б. Жолито	Акт постановки на учет № 6-1 от 26.09.1985
	Усадьба Жобито		Акт постановки на учет № 6-5 от 14.05.1990
1075.	Часовой парк усадьбы О.А. Ганзибета	д. Косино	Акт постановки на учет № 6-4 от 16.09.1988
1076.	Церковь	с. Буршана	Акт постановки на учет № 6-1 от 25.09.1985
1077.	Никальская парковая дворовая	д. Лавино	Акт постановки на учет № 6-1 от 26.09.1985
1078.	Дворовый домик – пятикомнатная планировка	д. Лавино	Акт постановки на учет № 50 от 10.02.01
1079.	Жилой дом, 1925 г.	д. Лавино, ул. Демурьяна, 9	Акт постановки на учет № 6-1 от 26.09.1985
1100.	Дом	д. Лавино, ул. Центральная, 5	Акт постановки на учет № 50 от 10.02.01
1101.	Дом	д. Лавино, ул. Центральная, 7	Акт постановки на учет № 50 от 10.02.01
1102.	Дом Ш.О.Самоева	д. Лавино, ул. Центральная, 9	Акт постановки на учет № 50 от 10.02.01
	Жилой дом, XIX в.		Акт постановки на учет № 6-1 от

1103.	Дом	д. Лавинка, ул. Центральная, 21	28.09.1985 Акт постановки на учет № 59/д от 10.02.04 Акт ликвидации на учет № 6-1 от 26.09.1985
1104.	Дом Г.В. Писеев	д. Лавинка, ул. Центральная, 22	Акт ликвидации на учет № 59/д от 10.02.04 Акт ликвидации на учет № 6-1 от 26.09.1985
1105.	Дом	д. Лавинка, ул. Центральная, 24	Акт ликвидации на учет № 59/д от 10.02.04
1106.	Дом	д. Лавинка, ул. Центральная, 25	Акт ликвидации на учет № 59/д от 10.02.04
1107.	Дом М.В. Кучкина	д. Лавинка, ул. Центральная, 26	Акт ликвидации на учет № 59/д от 10.02.04 Акт постановки на учет № 6-1 от 26.09.1985
1108.	Дом	д. Лавинка, ул. Центральная, 28	Акт ликвидации на учет № 59/д от 10.02.04
1109.	Дом Е.Ф. Пашурин	д. Лавинка, ул. Центральная, 29	Акт постановки на учет № 59/д от 10.02.04
1110.	Дом И. Селезов	д. Лавинка, ул. Центральная, 31	Акт постановки на учет № 59/д от 10.02.04
1111.	Дом И.А. Борова Жилой дом, 1946 г.	д. Лавинка, ул. Центральная, 32	Акт ликвидации на учет № 59/д от 10.02.04 Акт ликвидации на учет № 6-1 от 26.09.1985
1112.	Дом	д. Лавинка, ул. Центр. зона, 36	Акт постановки на учет № 59/д от 10.02.04
1113.	Дом А.В. Литвинов Жилой дом, 1913 г.	д. Лавинка, ул. Центральная, 39	Акт ликвидации на учет № 59/д от 10.02.04 Акт ликвидации на учет № 6-1 от 26.09.1985
1114.	Дом	д. Лавинка, ул. Центральная, 40	Акт ликвидации на учет № 59/д от 10.02.04
1115.	Дом	д. Лавинка, ул.	Акт ликвидации на

	Жаншй дом, в ЖДК.	Центральная, 44	учет № 594 от 10.03.04 Акт поставлены на учет № 6-1 от 26.09.1985
1116.	Жаншй дом, в ЖДК.	д. Памтэво, ул Центральная, 49	Акт поставлены на учет № 6-1 от 26.09.1985
1117.	Дом Соколовых. Жаншй дом, в ЖДК.	д. Памтэво, ул Центральная, 50	Акт поставлены на учет № 594 от 10.03.04 Акт поставлены на учет № 6-1 от 26.09.1985
1118.	Дом Давыдович	д. Лантэво, ул. Центральная, 51	Акт поставлены на учет № 594 от 10.03.04
1119.	Дом Куконьшэпэ	д. Памтэво, ул.Центральная, 55	Акт поставлены на учет № 594 от 10.03.04
1120.	Жаншй дом, 1889 г	д. Памтэво, ул Центральная, 60-62	Акт поставлены на учет № 6-1 от 26.09.1985
1121.	Дом Пруксэфэ-э	д. Памтэво, ул Центральная, 62	Акт поставлены на учет № 594 от 10.03.04
1122.	Жаншй дом, 1867 г.	д. Лантэво, ул. Центральная, 63	Акт поставлены на учет № 6-1 от 26.09.1985
1123.	Жаншй дом, 1870-1880 гг	д. Памтэво, ул. Центральная, 64	Акт поставлены на учет № 6-1 от 26.09.1985
1124.	Дом	д. Лантэво, ул Центральная, 66	Акт поставлены на учет № 594 от 10.03.04
1125.	Жаншй дом, 1899 г.	д. Лантэво, ул Центральная, 69	Акт поставлены на учет № 6-1 от 26.09.1985
1126.	Дом Парфеевич	д. Лантэво, ул. Центральная, 70	Акт поставлены на учет № 594 от 10.03.04
1127.	Дом Кудачкинэ Дом Янко, 1873 г.	д. Памтэво, ул Центральная, 72-74	Акт поставлены на учет № 594 от 10.03.04 Акт поставлены на учет № 6-1 от 26.09.1985
1128.	Дом Грэнделэ	д. Лантэво, ул. Центральная, 75	Акт поставлены на учет № 594 от 10.03.04
1129.	Дом	д. Лантэво, ул. Центральная, 76	Акт поставлены на учет № 594 от 10.03.04

1130.	Дом	д. Лангтова, ул. Центральная, 75	Акт инвентаризации на учет № 29/д от 10.02.04
1131.	Дом Голубовых	д. Чаянтова, ул. Центральная, 81	Акт постановки на учет № 29/д от 10.02.04
1132.	Дом	д. Чаянтова, ул. Центральная, 82	Акт постановки на учет № 29/д от 10.02.04
1133.	Дом Прохоровых	д. Чаянтова, ул. Центральная, 83	Акт постановки на учет № 29/д от 10.02.04
1134.	Жилой дом, 7 XIX в.	д. Чаянтова, ул. Центральная, 86	Акт постановки на учет № 6-1 от 26.09.1985
1135.	Дом	д. Давыдова, ул. Центральная, 88	Акт постановки на учет № 59/д от 10.02.04
1136.	Дом	д. Давыдова, ул. Центральная, 90	Акт постановки на учет № 59/д от 10.02.04
1137.	Дом	д. Давыдова, ул. Центральная, 96	Акт постановки на учет № 59/д от 10.02.04
1138.	Дом Фемистовых	д. Давыдова, ул. Центральная, 99	Акт постановки на учет № 59/д от 10.02.04
1139.	Дом Давыдовых	д. Давыдова, ул. Центральная, 100	Акт постановки на учет № 59/д от 10.02.04
1140.	Дом	д. Лопатин, ул. Центральная, 101	Акт постановки на учет № 59/д от 10.02.04
	Жилой дом, в XIX в.		Акт постановки на учет № 6-1 от 26.09.1985
1141.	Дом	д. Давыдова, ул. Центральная, 103	Акт постановки на учет № 59/д от 10.02.04
1142.	Жилой дом, 1885 г.	д. Давыдова, ул. Центральная, 107	Акт инвентаризации на учет № 6-1 от 26.09.1985
1143.	Дом Клементьевых	д. Лангтова, ул. Центральная, 112	Акт постановки на учет № 29/д от 10.02.04
	Жилой дом, в XIX в.		Акт постановки на учет № 6-1 от 26.09.1985
1144.	Жилой дом, 1879 г.	д. Чаянтова, ул. Жуковского, 7	Акт инвентаризации на учет № 6-1 от 26.09.1985
1145.	Жилой дом, 1899 г.	д. Чаянтова, ул. Жуковского, 1	Акт инвентаризации на учет № 6-1 от

			26.09.1985
1146.	Жилый дом. 1848 г.	д. Дубинское, ул. Железняк, 17	Акт постановки на учет № 5-1 от 26.09.1985
1147.	Жилый дом. 1840 г.	д. Дубинское, дом Прокладец	Акт постановки на учет № 5-1 от 26.09.1985
1148.	Жилый дом. 1889 г.	д. Дубинское, дом Зумин	Акт постановки на учет № 5-1 от 26.09.1985
1149.	Жилый дом. 1864 г.	д. Дубинское, дом Палковой	Акт постановки на учет № 5-1 от 26.09.1985
1150.	Жилый дом. 1848 г.	д. Дубинское, дом Стоялова	Акт постановки на учет № 5-1 от 26.09.1985
1151.	Учебный парк Строгановых	д. Орляно	Акт постановки на учет № 59-д от 11.02.2004
	Учебный парк		Акт постановки на учет № 5-2 от 16.09.1986
1152.	Земельно-налоговый участок	д. Орловские впади	Акт постановки на учет № 5-4 от 16.09.1988
1153.	Старый аул	д. Орловские впади	Акт постановки на учет № 6-4 от 16.09.1988
1154.	Надгробия	д. Орловские впади	Акт постановки на учет № 5-4 от 16.09.1988
1155.	Земля	д. Орловские впади	Акт постановки на учет № 6-4 от 16.09.1988
1156.	Ограда	д. Орловские впади	Акт постановки на учет № 5-4 от 16.09.1988
1157.	Жилый дом с хозяйственными постройками	д. Орловские впади	Акт постановки на учет № 6-4 от 16.09.1988
1158.	Жилый дом	д. Орловские впади	Акт постановки на учет № 6-4 от 16.09.1988
1159.	Жилый дом с машиной	д. Орловские впади	Акт постановки на учет № 5-4 от 16.09.1988
1160.	Шероховатая поверхность	д. Шерохов	Акт постановки на учет № 20-д от 27.07.2006
	Кирпич		Акт постановки на учет № 6-2 от 16.09.1986
1161.	Водоем (пруд) Алены Волковой	с. Дубинское, Средний	Акт постановки на

		пр. II	догов. № 6-4 от 6.09.1988
1163	Успенский дом Набокова XIX в. Успенск. Набоковск. - парк 3 га - фундамент	с. Рождествово	Акт постановки на учет № 6-3 от 29.11.1987 Акт постановки на учет № 3-1 от 16.11.1989 Акт постановки на учет № 6-5 от 14.05.1990 Акт постановки на учет № 890 от 03.02.2009 ..
1163.	Успенск. Тарампа Н.Н., Рукмашинцова М.В. - территория задым- ной постройки		
1163.	Французск. (фундамент)	п. Рождественно	Акт постановки на учет № 5-5 от 14.05.1990
1164.	Капелля и башня		
1165.	Скала Рукмашинцовск.		
1166.	Дом жилой	п. Рождествово, Соборная, 12	Акт постановки на учет № 5-5 от 14.05.1990
1167.	Желез. дом, ок. Руоты	п. Рождествово, Соборная, 56. Сакотта	Акт постановки на учет № 6-3 от 11.05.1990
1168.	Дом Мента, в XIX в. 2 двора «Розовые луга»	п. Рождествово, ул. Зеленая	Акт постановки на учет № 6-3 от 11.05.1990
1169.	Здание пригородных школ	п. Рождествово, ул. Зеленая	Акт постановки на учет № 6-3 от 14.05.1990
1170.	Гостиница «Друг»	п. Рождествово, ул. Зеленая	Акт постановки на учет № 6-3 от 14.05.1990
1171.	Дом	п. Рождествово, ул. Зеленая	Акт постановки на учет № 6-3 от 14.05.1990
1172.	Домаш. дом	п. Рождествово, ул. Зеленая, 77	Акт постановки на учет № 6-3 от 14.05.1990
1173.	Старая белорусская деревня	д. Рукмашинцево	Акт постановки на учет № 6-3 от 14.05.1990
1174.	Мельница Менте (п.т.р. Г.О.)	п. Рождествово	Акт постановки на учет № 6-3 от 14.05.1990
1175.	Домно-печной кружок (домна)	д. Рождествово	Акт постановки на учет № 6-3 от 14.05.1990
1176.	Церковь Рождества Пресв. Богородицы Церковь Рождества (дер.), 1883 г.	д. Рождествово ул. Спасская, п.2	Акт постановки на учет № 20 от 27.07.2000 Акт постановки на учет № 6-3 от

	Церковь Рождества		11.05.1990 Акт постановки на учет № 6-2 от 16.09.1986
1177	Церковь Тихвинской иконы Божьей Матери	г.п.Синерзский, Кокшетау, п.2	Акт постановки на учет № 20-д от 27.07.2000
	Церковь Тихвинская		Акт постановки на учет № 6-2 от 16.09.1986 г.
1178.	Церковь Петропавловская	г.п.Синерзский	Акт постановки на учет № 6-2 от 16.09.1986
1179.	Двадцать часов, где паломитная усадьба Кривого двора	пос. Синерзский	Акт постановки на учет № 6-1 от 26.09.1983
1180.	Бывшая церковно-школьская палата	п.Суйба	Акт постановки на учет № 6-7 от 13.11.1992
1181.	Церковь Казанской иконы Божьей Матери	п.Сулайного, 5-я линия, д.10	Акт постановки на учет № 20-д от 27.07.2000
	Казанская церковь.		Акт постановки на учет № 6-2 от 16.09.1986
1182.	Сельхоз, 1914 г.	п.п.Тайны	Акт постановки на учет № 6-4 от 15.09.1988
	Церковь Алексея		Акт постановки на учет № 6-2 от 16.09.1986
1183.	Бывш. двор.	Тайны, Кокшетау, п.31	Акт постановки на учет № 6-6 от 27.10.1992
1184	Бывш. (Стуринка)	п.п.Тайны, Пурьянская, 31	Акт постановки на учет № 6-6 от 27.10.1992
1185.	Бывш. улица Шингис	п.п.Тайны, Пушкина, 32	Акт постановки на учет № 6-6 от 27.10.1992
1186.	Бывш. улица Галкина	г.п.Тайны, Урутинга, 32	Акт постановки на учет № 6-6 от 27.10.1992
1187	двор.	п.п.Тайны, угол Футбольный и Синерзский шоссе	Акт постановки на учет № 6-6 от 27.10.1992
1188	Литературная квартира	п.Тупинская	Акт постановки на учет № 20-д от 27.07.2000
	Кирка		Акт постановки на учет № 6-2 от 16.09.1986
1189.	Федосеевское кладбище	Давыдов	Акт постановки на учет № 6-5 от

1190.	Памятник Матери-Родины	д.Айланше	14.05.1990	Акт постановления на учет № 6-5 от 14.05.1990
1191.	Памятник И.И. Ленину	п. Довжеставице		Акт постановления на учет № 6-5 от 14.05.1990
1192.	Памятник воину-освободителю	п. Довжеставице		Акт постановления на учет № 6-5 от 14.05.1990
1193.	Памятник юным героям	п. Довжеставице		Акт постановления на учет № 6-5 от 14.05.1990
Квартал городского района				
1194.	Усадьба Кароля Штеттлина	Ивангород, р-н Парусняк Парусняк, д.1		
1195.	Усадьба-дача факельщиков усадьбы Шиндлера	Ивангород, р-н Парусняк Парусняк, д.1		Акт постановления на учет № 7-2 от 19.11.1987
1196.	Дача усадьбы Штеттлина	Ивангород, р-н Парусняк Парусняк, д.1		Акт постановления на учет № 7-4 от 02.02.1989
1197.	Обелиск Ф.Ш. Цыбульска (барышня Петерс)	Ивангород, Лепингское шоссе		Акт постановления на учет № 7-4 от 02.02.1989
1198.	Гражданское кладбище пом. ХУП Грети ХХ д.д. в овраге кладбище выдано:	Ивангород, в центре города, 300 м восточнее от кладбища "Ангели"		Акт постановления на учет № 7-3 от 25.01.1988
1199.	- ограда в виде камня и кирпича (ремонтировано)			Акт постановления на учет № 7-1 от 01.1.1982
1200.	- Цирковая дача			
1201.	- ч.обвет			
1202.	- усадьба усадьбы семьи Лаврецовых			
1203.	- надгробие			
1204.	Кинотеатр Парусной мануфактуры (здание)	Ивангород, р-н "Парусняк"		Акт постановления на учет № 7-2 от 19.11.1987
1205.	здание ответственного корпуса	Пасторана, 8 д		Акт постановления на учет № 7-2 от 19.11.1987
1206.	обелиск	Пасторана, 1		Акт постановления на учет № 7-2 от 19.11.1987
1207.	здание Парусной мануфактуры	Котлякское,		Акт постановления на учет № 7-2 от 19.11.1987
1208.	жилой корпус б. Парусной мануфактуры	Котлякское,		Акт постановления на учет № 7-2 от 19.11.1987
1209.	жилой корпус б. Парусной мануфактуры	Котлякское, 2		Акт постановления на учет № 7-2 от 19.11.1987

1210.	жилой корпус б.Паруской мануфактуры	Техститытупкап. 4	Акт постановки на учет № 7-2 от 19.11.1987
1211.	жилой корпус б.Паруской мануфактуры	Казанская ул., 4	Акт постановки на учет № 4-3 от 19.11.1987
1212.	жилой корпус б.Паруской мануфактуры	Казанская ул., 5	Акт постановки на учет № 7-3 от 19.11.1987
1213.	жилой корпус б.Паруской мануфактуры	Техститытупкап. 6	Акт постановки на учет № 7-2 от 19.11.1987
1214.	жилой корпус б.Паруской мануфактуры	Техститытупкап. 7	Акт постановки на учет № 7-2 от 19.11.1987
1215.	жилой корпус б.Паруской мануфактуры	Техститытупкап. 8	Акт постановки на учет № 7-2 от 19.11.1987
1216.	Административное здание	Цуканова ул.	Акт постановки на учет № 45 от 25.09.2002
1217.	Комплекс спортивный Царевский льво-драповый мануфактуры:	территория фабрики	Акт постановки на учет № 7-2 от 19.11.1987
1218.	текстильный корпус		
1219.	предметный корпус	территория фабрики	Акт постановки на учет № 7-2 от 19.11.1987
1220.	корпус-кладовое мехпика	территория фабрики	Акт постановки на учет № 7-2 от 19.11.1987
1221.	склад (древ. здание)	территория фабрики	Акт постановки на учет № 7-2 от 19.11.1987
1222.	ОГМ	территория фабрики	Акт постановки на учет № 7-2 от 19.11.1987
1223.	красильный	территория фабрики	Акт постановки на учет № 7-2 от 19.11.1987
1224.	Здания бытовых помещений	г.Ивангород Центральный шоссе у юбца через р.Нарва	Акт постановки на учет № 7-6 от 01.01.1990
1225.	Комплекс поведенки усадьбы	г.Ивангород, Гитарная.	Акт постановки на учет № 3 от 01.08.2009
1226.	- жилой дом с баней	№6	
1227.	- хозяйственная	во дворе дома № 40	
1228.	- хозяйственная построй	во дворе дома № 40	
1229.	Планировочная структура города	Канонерск	Акт постановки на учет № 73 от 01.07.08
1230.	- территория средневековых городов с овражно-затопленными фрагментами древней планировочной системы	Канонерск, ул. ул. Гитарная - ул. Вилевая до ул. Надеждинская - ул. Забавная в обе стороны	

	регуляристка парадня		
1231.	- регуляристка планировочной системы	г.Киев, ул. Г.Федоренко, ул. Галицкая	
1232.	планировочная система район «Парусники»	г.Киев, район «Парусники»	
1233.	Здание ресторана	г.Киев, просп. Б.Степанака, 8	Акт восстановления на учет № 7-4 от 02.02.1989
1234.	Особняк	г.Киев, просп. Жуковск. 7	Акт восстановления на учет № 7-5 от 27.03.1989
1235.	Особняк	г.Киев, просп. Жуковск. 9	Акт восстановления на учет № 7-5 от 27.03.1989
1236.	Жилый дом	г.Киев, просп. Жуковск, 13	Акт восстановления на учет № 7-5 от 27.03.1989
1237.	Жилый дом	г.Киев, просп. Жуковск, 14	Акт восстановления на учет № 7-5 от 27.03.1989
1238.	Дом Сырдацкого	г.Киев, просп. Невского, 4	Акт восстановления на учет № 7-5 от 27.03.1989
1239.	Здание коммунального учреждения	г.Киев, просп. К.Маркса, 1	Акт восстановления на учет № 7-7 от 24.03.1994
1240.	Здание школы	г.Киев, просп. К.Маркса, 4	Акт восстановления на учет № 7-5 от 27.03.1989
1241.	Здание каменной постройки (бытовой инвентаризации)	г.Киев, просп. К.Маркса, 4-а	Акт восстановления на учет № 7-7 от 24.03.1993
1242.	Школьная библиотека	г.Киев, просп. К.Маркса, 5	Акт восстановления на учет № 7-5 от 27.03.1989
1243.	Дом служащих коммунального двора	г.Киев, просп. К.Маркса, 5а	Акт восстановления на учет № 7-5 от 27.03.1989
1244.	Особняк	г.Киев, просп. К.Маркса, 19	Акт восстановления на учет № 7-5 от 27.03.1989
1245.	Особняк	г.Киев, просп. К.Маркса, 21	Акт восстановления на учет № 7-5 от 27.03.1989
1246.	Здание фабрики	г.Киев, просп. К.Маркса, 25	Акт восстановления на учет № 7-4 от 02.03.1989
1247.	Домовый двор в бывшем коммунальном дворе Сырдацкого	г.Киев, просп. К.Маркса, 27	Акт восстановления на учет № 7-7 от 24.03.1993
1248.	Дом Яковлева	г.Киев, просп. К.Маркса, 43	Акт восстановления на учет № 7-5 от 27.03.1989

1249.	Усадьбаный парк К.И. Блатрезов	г. Княгинин, в дендротопи Березы р. Луна, в границах краеведческого Му.	Акт постановки на учет № 7-4 от 02.02.1989
1250.	Пятиный сад 1 са.	г. Княгинин	Акт постановки на учет № 7-1 от 01.1982
1251.	Демонстрационная структура города: исторические дороги деревянные мосты	г. Княгинин, на территории заказника Яв.	Акт постановки на учет № 72 от 01.05.88
1252.	- реконструкция ландшафтного дизайна		
1253.	Парк усадьбы (11 са)	д. Александровская Торж.	Акт постановки на учет № 7-1 от 01.1982
1254.	Усадьба Г. Яковлев, Оболоньская ул.	д. Пыльдино	Акт постановки на учет № 7-1 от 01.1982
1255.	- усадебный двор		
1256.	- сад		
1257.	- парк		
1258.	Усадьба Фабрициусов, Клементий, Титовской	д. Валковичи	Акт постановки на учет № 7-1 от 01.1982
1259.	- каменотрапезки		
1260.	- парк		
1261.	Жилый дом Селькина	д. Пашковичи	Акт постановки на учет № 7-1 от 01.1982
1262.	Жилый дом Писарев	д. Вельево	Акт постановки на учет № 7-1 от 01.1982
1263.	Жилый дом Волкостел	д. Пыльдино	Акт постановки на учет № 7-1 от 01.1982
1264.	Жилый дом Титов	д. Пыльдино	Акт постановки на учет № 7-1 от 01.1982
1265.	Церковь Иоанна Ботехлова	д. Мухоморово	Акт постановки на учет № 7-1 от 01.1982
1266.	Николаевская церковь	д. Коростово	Акт постановки на учет № 7-4 от 02.02.1989
1267.	Жилый дом Аблятина	д. Князьши	Акт постановки на учет № 7-1 от 01.1982
1268.	Жилый дом Савиных	д. Князьши	Акт постановки на учет № 7-1 от 01.1982
1269.	Водяная мельница	д. Князьши	Акт постановки на учет № 7-1 от 01.1982
1270.	Жилый дом Афанасьев	д. Князьши	Акт постановки на учет № 7-1 от 01.1982

1270.	"Башенные колодези"	д. Керемка	Акт постановки на учет № 7-1 от 01.1982
1271.	Усадьба «Титинск»	д. Титово	№ 57-Д, 20.08.2009
1272.	усадьба № 1	Одоевского округа	08.2009
1273.	Жилой дом Болдышевских	д. Давыдов	Акт постановки на учет № 7-1 от 01.1982
1274.	каменитая		
1275.	Жилой дом Болдышевских	д. Давыдов	Акт постановки на учет № 7-1 от 01.1982
1276.	Полная мельница	д. Давыдов	Акт постановки на учет № 7-1 от 01.1982
1277.	Усадьба Нодар	д. Матушино	Акт постановки на учет № 7-1 от 01.1982
1278.	- усадебный дом		
1279.	- парк, 4 га.		
1280.	Усадьба св. Георгия	д. Матушино	Акт постановки на учет № 7-1 от 01.1982
1281.	Жилой дом Тимофеевой В.Ф.	д. Мелля	Акт постановки на учет № 7-1 от 01.1982
1282.	Хрестовидная каменная церковь	д. Оленье	Акт постановки на учет № 7-1 от 01.1982
1283.	Мельница каменная	д. Перелескино Большесельского округа	Акт постановки на учет № 57-Д от 20.08.09
1284.	Дубовый овраг, 4 га	д. Шумово Калужского округа	Акт постановки на учет № 100-1 от 07.09.98
1285.	Переконь св. вел. Георгия Победоносца, каменная	д. Радичино Кайбицского округа	Учетная карта № 001 от 22.02.2013 г.
1286.	Дубовый овраг 120 га	д. Руцкое Котельничского округа	Акт постановки на учет № 100-1 от 07.09.98
1287.	Дом Палакских, деревянный с каменным двором	д. Руши Сойкинского округа.	№ 57-Д, 20.08.2009
1288.	Парк усад. бы барона Корфа с прудом	д. Сала	Акт постановки на учет № 7-7 от 24.02.1999
1289.	Деревя. свт. Пимона Чувствительная, каменная	Печенга местность б. Сойкина Сойкинского округа	Акт постановки на учет № 57-Д от 20.08.09
1290.	Усадьба И.И. Давыда, к. К.И. Прозорова, каменное	Ст. Давыдовское Сойкинского округа	Акт постановки на учет № 100-1 от 20.08.09
1291.	- вешня «Давыд» (фрагмент усадебного дома)		
1292.	- каменная (или улицы шоссейной)		
1293.	- дубовый овраг		
1294.	Церковь св. велич. вел. Миколая	д. Удольское Котельничского округа	Акт постановки на учет № 57-Д от 20.08.09

1293.	Часы на Кресте Гостиня	д. Хаболово Волынского района	Акт постановления на учет № 273Д от 26.08.98
1294.	Парк развлечений «Сойкинские» на площади 12 га.	д. Юлистова (д. Северино) с/пос. д. Востряно	Акт постановления на учет № 10Д от 07.09.98
1297	Маяк напильной поглашудой	с. Голланд, эстония	Акт постановления на учет № 33Д от 15.10.2001
1295	Котельняк топлив постройка при поселке голландском д.Востряно	с. Голланд, эстония	Акт постановления на учет № 11Д от 15.10.2001
1299	Жилой дом		
1300	Жил. постройка №1		
1301	Жил. постройка №2		
1303	Фундамент здания		
1304	Здание бывшего клуба	с. Голланд	Акт постановления на учет № 31Д от 15.10.2001
1304.	Городской типовой эстонский поселок Кюмсапикала	с. Голланд	Акт постановления на учет № 32Д от 15.10.2001
1305	Дача д.А.С. Понсова	с. Голланд, ул. Советская, высота над уровнем моря 175,7 м.	Акт постановления на учет № 32Д от 14.08.2000
1306.	Промышленный объект д.А.Г. Понсова к первому производственному объекту дачному	с. Голланд, ул. Советская, высота над уровнем моря 175,7 м.	Акт постановления на учет № 32Д от 14.09.2000
1307.	Астраханский дачный объект д.А.С. Понсова д.С	с. Голланд, 0,7 км х 9 м от дачного участка д.Суркова, на территории дачной д.Суркова	Акт постановления на учет № 18Д от 23.09.2000
1308	Городской дачный объект «Мягкотопково (Мягкотопово)	с. Голланд, 3 км от ЮТ от дачного участка д.Суркова, на территории с отметкой с 143,90 м над уровнем моря	Акт постановления на учет № 18Д от 23.09.2000
1309.	Тракторная кладовая: территория - в аренду - в аренду (23)	с. Голланд, бывший дачный объект д.Суркова-Лихти	Акт постановления на учет № 16Д от 17.11.2000
1310.	ДОУ	д. Кюмсапика, ул. Советская, за д.8 м на западном берегу р. Лухи, близ мая д.Суркова	Акт постановления на учет № 43Д от 26.03.2002 г.
1311.	Захоронение матроса Якимов В.В	с. Голланд, городской кладбище	Акт постановления на учет № 15Д от 17.11.2000 г.
1312	Захоронение Меркулова М.Н.	с. Голланд, городской кладбище	Акт постановления на учет № 15Д от

			17.11.2000 г.
1313.	Захоронение Будого И.В.	д.Посадки, гражданское кладбище	Акт захоронения на учет № 157 от 17.11.2000 г.
1314.	Захоронение Будого А.И.	д.Посадки, гражданское кладбище	Акт захоронения на учет № 157 от 17.11.2000 г.
1315.	Пометные обелиск пленным немцам с захоронением востраншиПрод Связов И.И.	д.Посадки, военный Братский Суржковск. Двора	Акт захоронения на учет № 157 от 17.11.2000 г.
1316.	Памятник 26-ой армии перелом в Финском заливе востаншиПрод Связов И.И.	д.Посадки, военный Братский Суржковск. Двора	Акт захоронения на учет № 157 от 17.11.2000 г.
1317.	Фрагменты парка усадьбы «Березовка»	д.Будого Будоговская волость	Акт восстановления на учет № 59 от 21.05.1998
1318.	Фрагменты прицерковного сада	д.Кляквес Будоговская волость	Акт восстановления на учет № 60 от 21.05.1998
1319.	Фрагменты парка усадьбы «Березовка»	ур.Ованья, Глиссельдин волость р.Молчан. берег реки	Акт восстановления на учет № 60 от 21.05.1998
1320.	Парк усадьбы «Таштанок» на площади 10 га	д.Дашини Будоговская волость (д.Среднее Село)	Акт восстановления на учет № 61 от 21.05.1998
1321.	Деревья Любовей Шреверской Запорожские	д.Мельково	Акт постановки на учет № 48 от 18.10.2002 г.
1322.	Деревья Ирины Шреверской	д.Мельково	Акт постановки на учет № 48 от 18.10.2002 г.
1323.	Памятник шп. на рубленом основании. Имя р.Иван в центре. 1942 г., где сражались и погибли воины 25 стрелкового полка 44 стрелковой дивизии. Живая стена шп.Ивановск Сидорьев С.В.	д.Кляквес, Посадки Остров, на озере, на берегу «Березовка» маж. «Березовка» от 4321 памятник проекту	Акт постановки на учет № 92 от 16.04.2010 г.
Кировский район			
1324.	Памятник «Зеркало»	д.Кляквес Суржковская волость	Акт постановки на учет № 93 от 06.12.1998
Учтен и Включен в район	Песчановский канал (б. канал Ахмедовца 2) - 110 км. общая протяженность	Кировский р-н. Белогорский с/п.	Акт постановления на учет № 3-0 от 20.04.1999
1325.	«Купальня»	д.д.Белогора	Акт постановки на учет № 4-0 от 12.12.1999
1326.	«Караулки (кап.)»	д.д.Белогора	Акт постановки на

1327.	Карельск.	д. Койвола	учет № 9-3 от 00.12.1997
1328.	Улицы транзитной северной водоспуск	д. Кабола	Акт постановления на учет № 9-8 от 21.04.1999
1329.	Водоспуск северный транзитный	д. Нюккя Палланта, Пуллаская волость	Акт постановления на учет № 497 от 25.11.02
1330.	Водоспуск северный транзитный	д. Нюккя Палланта	Акт постановления на учет № 498 от 25.11.02
1331.	Водоспуск северный транзитный	д. Нюккя Пюкки с. Пуллаская волость	Акт постановления на учет № 499 от 25.11.02
1332.	Жерула	д. Палла, Степашинская волость, д.46	Акт постановления на учет № 400 от 25.11.02
1333.	Радиоприемник, площадь 2 га	д. Петровская Пуллаская волость	Акт постановления на учет № 9 от 25.09.1998
1334.	Придорожный садик, площадь 2 га	пос. Путилово Пуллаская волость	Акт постановления на учет № 2 от 25.09.1998
1335.	Часовая постройка на путиловской линии	пос. Путилово, в центре пл. перед со стороны Мурманского шоссе	Акт постановления на учет № 9 от 24.09.1985
1336.	Часовня, кам.	с. Путилово	Акт постановления на учет № 9 от 27.05.1985
1337.	Пруд - газарный прудок	с. Путилово	Акт постановления на учет № 499 от 25.11.02
1338.	Мост арочный, кам.	пос. Путилово, через р. Рядынку бульварный мост - д. Саломея	Акт постановления на учет № 9 от 24.09.1985
1339.	Церковь кам.	д. Саломея	Акт постановления на учет № 9 от 24.09.1985
1340.	Аллея близ Вуреевского маяка	17 км от Шлиссельбурга, на южном берегу Лавозского озера,	Акт постановления на учет № 9 от 13.06.1999
1341.	- Вуреевский маяк	Лавозского озера, вдоль б.д. Нурри	
1342.	- Дом смотрителя маяка	вдоль б.д. Нурри	
1343.	- Капитальная газарная труба маяка (земля)	интервал бухты Пуллаская	
1344.	Мемориал казачья 11 в.д.	Ю-в склоне урочища Торталла	Акт постановления на учет № 21 от 26.01.01.
1345.	Пуллаская казачья 14 в.д.	2,5 км сев. от Шлиссельбурга, Ю-в склоне оз. Лавоз 0,3 км сев. от Пулласки	Акт постановления на учет № 21 от 26.01.01.

1346.	Гидроэлектр. станция	г. Шаньцзяньбурь, Жуньц. 2	Акт постановки на учет № 9-2 от 24.09.1986
1347.	Жилой 2-этажный кирпичный дом	г. Шаньцзяньбурь, Жуньц. 1	Акт постановки на учет № 9-2 от 24.09.1986
1348.	Здание Гирьского завода	г. Шаньцзяньбурь, Жуньц. 5	Акт постановки на учет № 9-2 от 24.09.1986
1349.	Жилой дом (2-этажный кирпичный)	г. Шаньцзяньбурь, Жуньц. 7	Акт постановки на учет № 9-2 от 24.09.1986
1350.	Жилой дом (2-этажный кирпичный)	г. Шаньцзяньбурь, Кушаньц. д. 7	Акт постановки на учет № 9-2 от 24.09.1986
1351.	Жилой дом (3-этажный кирпичный)	г. Шаньцзяньбурь, Кушаньц. д. 2	Акт постановки на учет № 9-2 от 24.09.1986
1352.	Жилой дом (3-этажный кирпичный)	г. Шаньцзяньбурь, Чжаоцзяньц. 4	Акт постановки на учет № 9-2 от 24.09.1986
1353.	Земельно-участок с типичными фундаментами, сущим фундаментом кустарника	г. Шаньцзяньбурь, Фабричный остров	Акт постановки на учет № 9-7 от 18.11.1989
1354.	- 3-х этажный корпус здания управления		
1355.	- 2-х этаж. административный корпус		
1356.	- 3-х этажный корпус		
1357.	- 4-х этажный корпус		
1358.	- 3-х этажный корпус		
1359.	- 2-х этажный корпус		
1360.	- 1-этажный корпус	г. Шаньцзяньбурь, Фабричный остров, на берегу Мэньцзян-Танька, к северу-востоку от конца	
1361.	- производственный корпус на поселке городского типа	г. Шаньцзяньбурь, Фабричный остров, корпус цеха опилки (железные на р. Нэгу)	
1362.	- производственный корпус на поселке городского типа	г. Шаньцзяньбурь, Фабричный остров	
1363.	- 2-х этажный корпус	г. Шаньцзяньбурь, Фабричный остров, участок № 17	
1364.	- цеховые	г. Шаньцзяньбурь, Фабричный остров, корпус западу от конца	
1365.	- дом управления (10-этажный)	г. Шаньцзяньбурь, Кушаньц. д. 30	
1366.	Детский сад	г. Шаньцзяньбурь, Мэньцзян-Таньц. и территория	Акт постановки на учет № 9-7 от

1367.	Станция Машерское Общественная на парках	Соборное на перекрестке Крестной площади г. Ленинград, д. 6 ул. Писемского кин. п.	18.11.1999 Акт постановки на учет № 4-1 от 17.10.99
1368.	Участ арктический каменный	д. Доспальцово г. Ленинград. Петровский п.	Акт постановки на учет № 4-1 от 24.09.1998
Дзержинский район			
1369.	Дом с неотапливаем теплопроводом и ЖКМ	г. Дзержинск. д. 10-й б-ры р. Ока с/в. Мост, 500 м от ж/д Станция Лодыгинское Центр	Акт постановки на учет № 10-6 от 13.04.1994
1370.	Жилая дача с неотаплив ем теплопроводом	г. Дзержинск, в д. 10-й б-ры р. Ока, район ж/д д. 2-я линия Карл. ул. Набережная, д. 6	Акт постановки на учет № 10-4 от 12.07.1994
1371.	Сарафанное производство (д. 10-й б-ры, ул. Пристань)	г. Дзержинск Центр, д. 10-й б-ры, ул. Пристань	Акт постановки на учет № 10-4 от 15.05.1992
1372.	Пожарная часть	г. Дзержинск Центр, ул. Дзержинск, 25	Акт постановки на учет № 10-4 от 13.05.1999
1373.	Канализация	г. Дзержинск Центр, ул. Дзержинск, 27	Акт постановки на учет № 10-4 от 15.05.1993
1374.	г. Дзержинск	Урицкого, 5	
1375.	г. Дзержинск		
1376.	г. Дзержинск		
1377.	Жилая дача с отопит ем теплопроводом (д. 10-й б-ры, ул. Пристань)	г. Дзержинск Центр, ул. Дзержинск, 14-й Мост, 38	Акт постановки на учет № 10-4 от 15.05.1992
1378.	Кухонный дом	г. Дзержинск Центр, ул. Урицкого, 2	Акт постановки на учет № 10-4 от 15.03.1999
1379.	Служебный жилищно-коммуналь ный фонд	г. Дзержинск Центр, д. 10-й б-ры р. Ока	Акт постановки на учет № 10-4 от 15.03.1992
1380.	Подземное водоснабжение	г. Дзержинск Центр, ул. Титовская, 10	Акт постановки на учет № 10-4 от 15.05.1992
1381.	Канализация (ЖКМ)	г. Дзержинск Центр, ул. Урицкого, 5	Акт постановки на учет № 10-4 от 15.03.1993
1382.	Жилищно-коммуналь ный фонд	г. Дзержинск Центр, д. 10-й б-ры р. Ока ул. Железнодорожная- Свердловская, 2	Акт постановки на учет № 10-4 от 15.03.1993
1383.	Домик дачный	г. Дзержинск Центр, ул. Урицкого, 11	Акт постановки на учет № 10-4 от 15.03.1993

1384.	Часовня во имя святого Восхода Матере "Троеручица"	д.Восходина, Николаевская волость	Акт инвентаризации на учет № 104 от 09.01.1995
1385.	Церковь во имя Тихомировой послы Божией Матери	д.Пирожки Тереничская волость	Акт инвентаризации на учет № 107 от 09.01.1995
1386.	Церковь во имя (иконы Швейцария Б.А.)	д.Пирожки Тереничская волость	Акт инвентаризации на учет № 107 от 09.01.1995
1387.	Церковь во имя (иконы Швейцария А.А.)	д.Пирожки Тереничская волость	Акт инвентаризации на учет № 107 от 09.01.1995
1388.	Майя	д.Хвалыно Тереничская волость	Акт инвентаризации на учет № 109 от 09.01.1995
1389.	Церковь во имя Николая Чудотворца	д.Хвалыно Тереничская волость	Акт инвентаризации на учет № 107 от 09.01.1995
1390.	Церковь святых Пелагия	г.Лодейное Поле	Акт инвентаризации на учет № 814 от 06.02.1999 г.
1391.	Каменная «Церковь»	Лодейное Поле	Акт инвентаризации на учет № 814 от 06.02.1999 г.
1392.	Комплекс Пиренес Огаскин железняка	д.д. Оять	Акт инвентаризации на учет № 046 от 12.01.1994
1393.	- Усадьба Фетисов (дворовый)		
1394.	- Ворота с кувшином		
1395.	- Рабочий дом		
1396.	Железная дом ороситель	г.Лодейное Поле, ул.Лыаня, 41 и Восходского, 36	Акт инвентаризации на учет № 104 от 15.03.1993
1397.	Каменная дом	г.Лодейное Поле, ул.Фришкова, 4	Акт инвентаризации на учет № 104 от 15.03.1993
1398.	Водонапорная башня	г.Лодейное Поле, Целиковская нап.	Акт инвентаризации на учет № 104 от 15.03.1993
1399.	Пароходная	г.Лодейное Поле, Октябрьский проезд пер. Чертомова Рабочий	Акт инвентаризации на учет № 104 от 15.03.1993
1400.	Квадр	г.Лодейное Поле, Кокосовский, 4	Акт инвентаризации на учет № 104 от 15.03.1993
1401.	Площа	г.Лодейное Поле, ул.Фришкова, 2а	Акт инвентаризации на учет № 104 от 15.03.1993
1402.	Гимназия (училище)	г.Лодейное Поле, ул.Лыаня, 13	Акт инвентаризации на учет № 104 от

			15.03.1995
1403.	Домносохозный район Дачный дом	д.Большая Кожора, Госпоз. 8	Акт обследования на учет № 11-2 от 02.10.1985
1404.	Дачный дом	д.д.Большая Кожора, Дружеская улица, 194	Акт обследования на учет № 11-2 от 02.10.1985
1405.	Дача крестьянской усадьбы	д.Товарище Котоманово, 9 Бродяжская улица	Акт обследования на учет № 11-2 от 02.10.1985
1406.	Часть усадьбы «Новая Рухада» площадью 10,7 га.	д.Нарва Рухада	Акт обследования на учет № 11-2 от 4.10.1988
1407.	Мобильная установка - пазовый конвейерный обратный конвейер - сортировочный - транспортный корпус - колесный вагон - цех	д.Новосел	Акт обследования на учет № 11-3 от 11.05.86 г.
1408.	Мини «Пополнение»	д.Воскресенье	Акт обследования на учет № 11-7 от 15.10.89
1409.	Гостевой дом		
1410.	Старый гостевой дом		
1411.	Хозяйственная постройка дворного двора		
1412.	Гостевой домик		
1413.	Стойловый двор		
1414.	Молодняк		
1415.	Сенный сарай		
1416.	Бассейн		
1417.	1 подвал усадьбы с/т. 5 га		
1418.	Циркулярный гараж, асфальтовый приусадебный строительный бассейн, бассейн, пешеходный мостик, бассейн дежурного кустарника, аллея, ручьи, мельница (на ручье) 40 га		
1419.	Фрагмент двора дворового двора		
1420.	Квадратный парадный двор на дворовом дворе		
1421.	Усадьба «Качелек» «Волковичи», «Галетинский»	д.Воскресенье, Домносохозный район	Акт обследования на учет № 11-11 от 15.06.88 г.
1422.	Усадьба «Качелек» усадьба «Качелек», площадь парк 2,5 га	д.Новосел, д.Товарище Котоманово	Акт обследования на учет № 11-1 от 15.10.88 г.
1423.	Усадьба «Качелек» дворовый двор, ручьи, мельница, парковка, дом.	д.Новосел	Акт обследования на учет № 11-1 от 15.10.88 г.

1424	парк в саду (д. Усмановский, 1425)	д. Гусь-Щацкая	Акк. постановка на учет № 11-5 от 04.05.1992
1425	загородный дом	д. Усмановский район	
1426	дом у д. Усмановский		
1427	загородный дом		
1428	загородный дом		
1429	загородный дом в саду		
1430	загородный дом		
1431	загородный дом в саду		
1432	парк 3 га	д. Берегу	
1433	Место: Гусь-Щацкая (д. Усмановский) - д. Усмановский	д. Усмановский район	Акк. постановка на учет № 11-10 от 28.05.1992
1434	дом 45 кв. м с садом и остатками фундаментом парковых сооружений		
1-35	загородный дом		
1-36	загородный дом		
1-37	загородный дом		
1-38	загородный дом		
1-39	дом в саду		
1-40	фундамент, усадьба, дом		
1-41	загородный дом		
1-42	Фундамент, парк усадьбы	д. Усмановский район	Акк. постановка на учет № 11-10 от 14.05.1992
1445	Усадьба в саду в д. Усмановский	д. Усмановский район	Акк. постановка на учет № 11-10 от 28.05.1992
1-46	загородный дом		
1445	загородный дом		
1445	загородный дом		
1447	парк 13,5 га с прудом, садом и фундаментом парковых сооружений		
1448	Загородный дом в саду		
1449	Загородный дом в саду	д. Усмановский район	Акк. постановка на учет № 11-5 от 04.05.1992
1450	Загородный дом в саду	ул. Подпорожская, 30	Акк. постановка на учет № 11-5 от 07.05.1992
1451	Загородный дом	ул. Подпорожская	Акк. постановка на учет № 11-5 от 07.05.1992
1452	Загородный дом	Усадьба в саду	Акк. постановка на учет № 11-9 от 07.05.1992

1453	Жилой дом парусина	Пр. Загорское шоссе, 9	Акт постановки на учет № 11-12 от 20.01.1993
1454	Жилой дом панельно-кирпичный	Пр. Загорское шоссе, 10	Акт постановки на учет № 11-12 от 20.01.1993
1455	Жилой дом панельно-кирпичный	Пр. Загорское шоссе, 12	Акт постановки на учет № 11-12 от 20.01.1993
1456	Жилой дом кирпичный	Кирпичное шоссе, 13	Акт постановки на учет № 11-12 от 20.01.1993
1457	Жилой дом кирпичный	Приморское шоссе, 15	Акт постановки на учет № 11-12 от 20.01.1993
1458	Жилой дом панельно-кирпичный	Приморское шоссе, 16	Акт постановки на учет № 11-12 от 20.01.1993
1459	Жилой дом кирпичный	Приморское шоссе, 17	Акт постановки на учет № 11-12 от 20.01.1993
1460	Жилой дом кирпичный	Приморское шоссе, 18	Акт постановки на учет № 11-12 от 20.01.1993
1461	Жилой дом кирпичный	Приморское шоссе, 21	Акт постановки на учет № 11-12 от 20.01.1993
1462	Жилой дом кирпичный	Приморское шоссе, 23	Акт постановки на учет № 11-12 от 20.01.1993
1463	Жилой дом кирпичный	Приморское шоссе, 25	Акт постановки на учет № 11-12 от 20.01.1993
1464	Жилой дом кирпичный	Приморское шоссе, 27	Акт постановки на учет № 11-12 от 20.01.1993
1465	Жилой дом кирпичный	Приморское шоссе, 29	Акт постановки на учет № 11-12 от 20.01.1993
1466	Жилой дом кирпичный	Приморское шоссе, 31	Акт постановки на учет № 11-12 от 20.01.1993
1467	Жилой дом кирпичный	Приморское шоссе, 33	Акт постановки на учет № 11-12 от 20.01.1993
1468	Жилой дом кирпичный	Приморское шоссе, 35	Акт постановки на учет № 11-12 от 20.01.1993
1469	Дирекция	Борисово, 2	Акт постановки на учет № 11-12 от 20.01.1993
1470	Жилой дом кирпичный	Горьковский, 4	Акт постановки на учет № 11-12 от 20.01.1993

1471.	Жилой дом лоджия	Летовинская, 5	20.01.1993 Акт постановки на учет № 11-12 от 20.01.1993
1472.	Жилой дом лоджия	Летовинская, 7	Акт постановки на учет № 11-12 от 20.01.1993
1473	Двухэтажка	Лодовицкая, 8	Акт постановки на учет № 11-12 от 20.01.1993
1474	Жилой дом лоджия	Лодовицкая, 5	Акт постановки на учет № 11-12 от 20.01.1993
1475	Жилой дом лоджия	Лодовицкая, 10	Акт постановки на учет № 11-12 от 20.01.1993
1476	Жилой дом лоджия	Лодовицкая, 11	Акт постановки на учет № 11-12 от 20.01.1993
1477.	Жилой дом лоджия	Лодовицкая, 13	Акт постановки на учет № 11-12 от 20.01.1993
1478.	Жилой дом лоджия	Лодовицкая, 14	Акт постановки на учет № 11-12 от 20.01.1993
1479.	Жилой дом лоджия	Лодовицкая, 16	Акт постановки на учет № 11-12 от 20.01.1993
1480.	Жилой дом лоджия	Лодовицкая, 17	Акт постановки на учет № 11-12 от 20.01.1993
1481.	Жилой дом лоджия	Лодовицкая, 19	Акт постановки на учет № 11-12 от 20.01.1993
1482.	Жилой дом лоджия	Летовинская, 21	Акт постановки на учет № 11-12 от 20.01.1993
1483.	Жилой дом лоджия	Лодовицкая, 23	Акт постановки на учет № 11-12 от 20.01.1993
1484.	Жилой дом лоджия	Летовинская, 25	Акт постановки на учет № 11-12 от 20.01.1993
1485.	Жилой дом лоджия	Лодовицкая, 27	Акт постановки на учет № 11-12 от 20.01.1993
1486.	Жилой дом лоджия	Летовинская, 29	Акт постановки на учет № 11-12 от 20.01.1993
1487.	Амбулатория	Пушкинская проезд, 36	Акт постановки на учет № 11-12 от 20.01.1993
1488.	Городок СВ.Николая	Царевскую шоссе, 18	Акт постановки на

			учет № 11-9 от 27.03.1991
1489	Учебно-воспитательный комплекс Петра и Павла	д. Павловское	Акт постановки на учет № 11-3 от 11.05.1986
1490	Ларка в детском саду		
1491	Парки		
1492	Учебный комплекс декабрь 1981 Н.П. Орландова	д.Фрунзе	Акт постановки на учет № 11-7 от 16.11.1989
1493	руины государственного дома		
1494	руины государственного дома		
1495	руины кооп. заповедной гастрофки		
1496	расчетный план водопользования системой (шлюз, канал, пруды, сетка линий электропередачи) 20 га		
1497	Учебный комплекс Школы № 21.О. и здание. Планы Лавочкины	д.Саркы Меркули	Акт постановки на учет № 11-4 от 12.10.1981
1498	Ларка в д. 2 июля		
1499	Большая больница	д.Меркулиевы	Акт постановки на учет № 11-5 от 14.03.1988
1500	- больничная кухня хлеб. корпус		
501	рабочий дом		
502	дом управляющего		
503	лесник		
504	Лесная дача, террасы Мехенбури - Стройконтра	д.Пермисское	Акт постановки на учет № 11-3 от 11.05.1986
1505	Большая дача парка	д.Черная Дача	Акт постановки на учет № 11-2 от 03.01.1985
1506	Дачный дом дачи	д.Черная Дача, 13	Акт постановки на учет № 11-2 от 02.10.1985
1507	Дачный комплекс		
1508	дачный дом дачи по ребам	д.Черная Дача, 59 д	Акт постановки на учет № 11-2 от 02.01.1985
1509	хоз. застройка камнями		
1510	Место захоронения архивариуса (место памятника (д. 1919)), 1919 г.	г. Кызылката, 700 м к юго-западу от ж.д. ст. Кызылката	появление Акта № 1 от 07.09.1988 г.
1511	Международный комплекс, повышенный уровень Горы Светлота Олега Атакавилю Линьков.	г.Ташкент Вост. Ортого Страна высота 112,0 Адрес: г.Ташкент, 4017-ваз. ст. С/С	выявление Акта № 88-д от 02.01.2010 г.
1512	- д.д.		
1513	- д.д. в детском саду на подсестате		
1514	- детская дача		

1515	- Бел-бел-ая шпика в ламинированном текстолите		
1516.	- гальваник (С)		
1517.	- гальваник-сталь (экологично-комбинированно) Дружковский район		
1518.	Александров Чернышевского квартала	г. Чернышевск	Акт постановки на учет № 12-1 от 08.06.1980
1519.	Территория м. ря. 6 га		
1520.	Сеймур Николая Боталова кам.		
1521.	Часть Александровского пер. дер.		
1522.	Среднеармянская ул.		
1523.	Белыйская дорога, кам. 2 участка		
1524.	Курганная ул.		
1525.	Медведевская ул.		
1526.	Белый, кам.		
1527.	Метростроительная ул. д. 10/10/10		
1528.	Братская кам. дер.		
1529.	Щедровская ул., д. 10/10/10		
1530.	Мобильный район		
1531.	- районная ул.		
1532.	д. Николая Чернышевского, кам.	д. Б. Косынов (Мошкеев); Полтава Терновское СТ д. Сибиряк Калитинское СТ	Акт постановки на учет № 12-1 от 08.06.1980
1533.	д. Спаса Переконья, кам.	д. Сибиряк Калитинское СТ	Акт постановки на учет № 12-1 от 08.06.1980
1534.	д. Фабрика Тирра, кам. строит	д. Косынов Медведевское СТ	Акт постановки на учет № 12-1 от 08.06.1980
1535.	Танковская ул. кам.	д. Косынов Медведевское СТ	Акт постановки на учет № 12-1 от 08.06.1980
1536.	Вокровская ул. кам.	д. Голубков Среднеармянское СТ	Акт постановки на учет № 12-1 от 08.06.1980
1537.	Часть Александровского пер. дер.	д. Косынов Медведевское СТ	Акт постановки на учет № 12-1 от 08.06.1980
1538.	улица Николая Боталова кам.	д. Пашков Среднеармянское СТ	Акт постановки на учет № 12-1 от 08.06.1980
1539.	Углубленный комплекс «Землянка» Билиберлинга	д. Новополюево Баландирское СТ	Акт постановки на учет № 12-1 от 08.06.1980
1540.	Углубленный дом дер.		
1541.	Парк 20 га, малые архитектурные формы (3 пруда, 3 беседки, 3 лестн. Скульпт, фонтан, кам. Ограда, скамьи, подпорные стены)		

1542.	Тристановъ флигель, стрп		
1543	Милостива, кам.		
1544.	Кирюшина, дачетная		
1545.	Дом прикладника		
1546.	Жоха.Великая кортуса, 2 кв., стрп		
1547	Пронько.Светловых кортуса стрп		
1548.	Часовня-успенская стрп Будыко.Романов		
1549.	Усадьбный комплекс «Вильяма» Фабр дер Фолта	д.Вильяма Серебрянское СТ	Акт восстановления на учет № 12-1 от 08.06.1980
1550.	Усадьбная дача, дер.		
1551.	Дом с садом, кам.		
1552.	Молодая, кам.		
1553.	Дом с парком, деревня.		
1554.	Дом с садом, кам.		
1555.	Дачный объект, кам.		
1556.	Парк и беседка у рощи, 20 га		
1557.	Усадьба "Голубово"	д.Голубово Горейтовское СТ	Акт восстановления на учет № 12-1 от 08.06.1980
1558.	Усадьбный дом, дер.		
1559.	Парк, 10 га, деревня		
1560.	Усадьба «Шашкино»	д.Шашкино Селищенское СТ	Акт восстановления на учет № 12-1 от 08.06.1980
1561.	Усадьбный дом, дер.		
1562.	Парк, 4 га, в лесу, парк		
1563.	Усадьбный комплекс «Вильяма»	п. Александровский Деревяновское СТ	Акт восстановления на учет № 12-1 от 08.06.1980
1564.	Фундаменты здания двухэтажного строения, подпольные стены с пандусами		
1565.	Оранжерейный корпус, кам		
1566.	Дом управляющего, кам.		
1567.	Бухгалтерский флигель.		
1568.	Колоннада		
1569.	Дом садом, кам.		
1570.	Хозяйственные постройки		
1571.	Регулярный парк, 9 га, пруды, капаны, аллеи		
1572.	Усадьба «Степной берег»	д.Степной Берег Деревяновское СТ	Акт восстановления на учет № 12-1 от 08.06.1980
1573.	Парк, 7 га, аллеи		
1574.	Дом прикладника		
1575.	Хозяйственные постройки		
1576	Парк усадьбы Г.Пичкин- Мадрига «Пижонское» 35 га, аллеи, фонтан	ст. «Бродяги» в дер. Скребляновское СТ	Акт восстановления на учет № 12-1 от 08.06.1980
1577.	Парк усадьбы Веймарна «Мурановское» 7 га, аллеи	д.Мураново Томинское СТ	Акт восстановления на учет № 12-1 от 08.06.1980
1578.	Деревянный усадьбный дом		
1579.	Парк усадьбы «Вильяма» 6 га	д.Ромыно Серебрянское СТ	Акт восстановления на учет № 12-1 от 08.06.1980
1580	Дом прикладника, кам.		
1581.	Часовня, кам.		
1582.	Светильник		

1583.	Здание, где были проведены работы в 1947 г. Лужский комитет РСДРП	г. Луга, пр. Карлова, 30	Акт осмотра на учет № 12-2 от 12.04.1986
1584.	Женская общеобразовательная школа	г. Луга, пр. Золотаревского, 9	Акт осмотра на учет № 12-2 от 12.04.1986
1585.	Дом культуры Андреева	г. Луга, пр. Мухоморова, 7	Акт осмотра на учет № 12-2 от 12.04.1986
1586.	Детские железно-паровозной школы	г. Луга, пр. Мухоморова, 39/15	Акт осмотра на учет № 12-2 от 12.04.1986
1587.	Проездная эстакада	г. Луга, пр. Урицкого, 34	Акт осмотра на учет № 12-2 от 12.04.1986
1588.	Дом службных помещений	г. Луга, пр. Карлова, 45	Акт осмотра на учет № 12-2 от 12.04.1986
1589.	Школьный двор Чернышевского комбината	г. Луга, пр. Карлова, 39	Акт осмотра на учет № 12-2 от 12.04.1986
1590.	Женский дом	г. Луга, пр. Карлова, 40	Акт осмотра на учет № 12-2 от 12.04.1986
1591.	Женский дом	г. Луга, пр. Карлова, 55-2	Акт осмотра на учет № 12-2 от 12.04.1986
1592.	Женский дом	г. Луга, пр. Карлова, 36	Акт осмотра на учет № 12-2 от 12.04.1986
1593.	Женский дом	г. Луга, пр. Карлова, 35-1	Акт осмотра на учет № 12-2 от 12.04.1986
1594.	Женский дом	г. Луга, пр. Карлова, 34	Акт осмотра на учет № 12-2 от 12.04.1986
1595.	Женский дом	г. Луга, пр. Карлова, 47	Акт осмотра на учет № 12-2 от 12.04.1986
1596.	Женский дом	г. Луга, пр. Карлова, 39	Акт осмотра на учет № 12-2 от 12.04.1986
1597.	Женский дом	г. Луга, пр. Карлова, 24	Акт осмотра на учет № 12-2 от 12.04.1986
1598.	Школьный двор	г. Луга, пр. Мухоморова, 17	Акт осмотра на учет № 12-2 от 12.04.1986
1599.	Школьный двор	г. Луга, ул. Царянина, 40/2	Акт осмотра на учет № 12-2 от 12.04.1986
1600.	Госпитальный двор (древострой)	г. Луга, пр. Карлова, 36	Акт осмотра на учет № 12-2 от 12.04.1986

1601.	Церковь 24-й яриг. Серафимская Братства	д. Дуга, ул. Победы, 11	12.04.1986 Акт постановки на учет № 12-2 от 12.04.1986
1602.	Мемориал Шолом	д. Дуга, берег оз. Солонихи	Акт постановки на учет № 12-2 от 12.04.1986
1603.	Городской сквер (1 га)	д. Дуга, центр города	Акт постановки на учет № 12-2 от 12.04.1986
1604.	Городской парк (28 га)	д. Дуга, впрямую вост. сторона	Акт постановки на учет № 12-2 от 12.04.1986
1605.	Памятник 200 летию Дуги	д. Дуга, в центре города	Акт постановки на учет № 12-2 от 13.04.1986
1606.	Сибирь Катанской иконы Большой Матеры	д. Дуга, ул. Гагарина, 27	Акт постановки на учет № 12-2 от 13.04.1986
1607.	4 флигеля биологической станции. памятник. XIX в.	д. Матеро Матерское СП	Акт постановки на учет № 16-3 от 21.05.1988
1608.	Парная купальня (деревянная)	пос. "Зеленый Бор" Путское СП	Акт постановки на учет № 12-5 от 28.10.1988
1609.	Скульптура «Обаяние»	пос. "Зеленый Бор" Дужинское СП	Акт постановки на учет № 12-5 от 28.10.1988
1610.	Парная структура «Лабан»	д.п. "Дуга" Захонинская волость.	Акт постановки на учет № 12-5 от 28.10.1988
1611.	Усадьба Шолом, камен.	д. Большое Колпаево Полочанское СП	Акт постановки на учет № 12-6 от 22.05.1990
1612.	Церковь Покрова Пресвятой Богородицы, камен.	д. Паничелайно, Запечинское СП	Акт постановки на учет № 12-6 от 22.05.1990
1613.	Каменная часовня	д. Нахонин Ян Печорское СП	Акт постановки на учет № 12-6 от 22.05.1990
1614.	Церковь Св. Троицы	с. Гривот Волосарское СП	Акт постановки на учет № 12-6 от 22.05.1990
1615.	Церковь «Восток» (для купца Полова)	с. Гривот Волосарское СП	Акт постановки на учет № 12-6 от 22.05.1990
1616.	Церковь Занавола Б. Матери, дерев. паркет	д. Захарье (Кр. Горы) Полочанское СП	Акт постановки на учет № 12-6 от 22.05.1990
1617.	Церковь Св. Климента, камен.	с. Занавола Запечинское СП	Акт постановки на учет № 12-6 от 22.05.1990
1618.	Земельно-церковный приходской	д. Климентинцы	Акт постановки на

	цехов	д.Тельновское СП	учет № 12-6 от 22.05.1990
1619.	Пирожковик, проработ, дер.	д.Пельза	Акт постановки на учет № 12-6 от 22.05.1990
1620.	Деревянная чаша	д.Проезд Сельчанское СП	Акт постановки на учет № 12-6 от 22.05.1990
1621.	Дом мешанки	д.Проезд Сельчанское СП	Акт постановки на учет № 12-6 от 22.05.1990
1622.	Музыкальная часовня	д.Валяново Сельчанское СП	Акт постановки на учет № 12-6 от 22.05.1990
1623.	Церковь Св.Спаса Выкупленника	с.Щедря Толмачевское ГП	Акт постановки на учет № 12-6 от 22.05.1990
1624.	Воскресенская церковь.	пос.Даргановичи Деревянское СП	Акт постановки на учет № 12-6 от 22.05.1990
1625.	Никольская церковь	с.Сельцо Сельчанское СП	Акт постановки на учет № 12-6 от 22.05.1990
1626.	Породной срубник	д.Доро. Красной пр.п.дерев. П. д.	Акт постановки на учет № 12-4 от 03.02.1995
1627. 1628.	Учебный комплекс «Сельцо - филиал» (установка) дома	д.Сельцо Заключское СП	Акт постановки на учет № 12-4 от 21.05.1988
1629.	Церковь Архангела Михаила, перестр.		
1630.	Кирпичный сруб, храм.		
1631.	Хозяйственный постройки (мешанцы)		
1632.	Парк 10 га, аллея фруктов сад, боковые чаши		
1633.	Учебный комплекс-20 СП. Парк	д.Ташанга Сельчанское СП	Акт постановки на учет № 12-4 от 31.09.1988
1634.	- хозяйственный дом		
1635.	Дом упрямленного		
1636.	Хоз. постройки храм		
1637.	Каменная ст.		
1638.	Парк 10 га, пруд		
1639.	Учебный комплекс «Ваминское»	д.Сельцо Заключское СП	Акт постановки на учет № 12-4 от 21.09.1988
1640.	Парк 3 га, аллея, лестничное ступень железные торки, деревянный этажек парня		
1641.	Пароходная перекла		
1642.	Дорога, км.		
1643.	Дорога багательги		
1644.	Учебный комплекс	д.Катанга Заключское СП	Акт постановки на учет № 12-4 от
1645.	Дом упрямленного		

1615.	Солнц. двор. дом.		21.09. 1988
1617.	Сенный сарай. дом.		
1618.	Парк. 5 га, груды, каналы		
1619.	Парк усадьбы А.Ф. Южаковского, 7 га	д.Перемышль Вологодская обл.	Акты инвентаризации на учет № 12-4 от 21.09.1988
1620.	Парк усадьбы Корсаковой в Английском, 3 га	д.Космо Вят. окр. 1, 1	Акты инвентаризации на учет № 12-4 от 21.09.1988
1621.	Парк усадьбы Шолом на берегу 1 речки в окр., 2 га	д.Космоново на берегу Приморское округе Орловского СП	Акты инвентаризации на учет № 12-4 от 21.09.1988
1622.	Парк усадьбы Захарьихиной, 3 га	д.Мельно Защитное СП	Акты инвентаризации на учет № 12-4 от 21.09.1988
1623.	Парк. участок	д.Мельно Защитное СП	Акты инвентаризации на учет № 12-4 от 21.09.1988
1624	Усадебный комплекс «Бусыны»	д.Бусыны Новгородская обл. СП	Акты инвентаризации на учет № 12-4 от 21.09.1988
1625	Усадебный дом. парк.		
1626	Парк, 3 га, пруд, овраг		
1627	Канатник, сад		
1628.	дв. дачный		
1629	Усадьба Спасская, хозяйственный участок ф-ка мелиорации, 1 га	д.Александровское Новгородское СП	Акты инвентаризации на учет № 12-4 от 21.09.1988
1630.	Усадьба «Станция»	д.Польно-Сельское	Акты инвентаризации на учет № 12-4 от 21.09.1988
1631.	парк 10 га, овраг	Защитное СП	
1632.	Хозяйственный		
1633.	Оранжерея		
1634.	Усадьба «Промышленная» парк 1 га, хозяйственный	д.Земляничное Орловское СП	Акты инвентаризации на учет № 12-4 от 21.09.1988
1635.	Чаюшня. дом.	д.Ветское Вологодская обл.	Акты инвентаризации на учет № 12-4 от 21.09. 1988
1636.	Усадьба Ф.И. Щербатского «Простор»	д.Польно-Ям Тосненское СП	Акты инвентаризации на учет № 12-4 от 21.09.1988
1637.	Усадебный дом, парк		
1638.	Дом усадьбы «С»		
1639.	Дом усадьбы «С»		
1640.	Парк усадьбы, 1 га, овраг		
1641.	Усадьба «Ветское»	д.Щапово Ям Тосненское СП	Акты инвентаризации на учет № 12-4 от 21.09.1988
1642.	Усадебный двор, 12 га		
1643.	Дом усадьбы «С»		
1644.	Сельский двор, дом.		
1645.	Дачная		
1646.	Вильный сарай		
1647.	Курятный сарай		
1648.	Водосборная башня		
1649.	Мельница		
1650.	Парк усадьбы Ю.И. Южаковского	д.Южаково	Акты инвентаризации на

	Водоузел № га	Серебрянское СП	учет № 12-4 от 21.09.1988
1681.	Перелеска перелеска	с. Косово парк, Серебрянское СП	Акт постановки на учет № 12-4 от 21.09.1988
1682.	Деревья усадьбы «Землячки», 20 га	пос.Томарино атомовское СП	Акт постановки на учет № 12-4 от 21.09.1988
1683.	Усадьба «Госком	пос.Томарино	Акт постановки на учет № 12-4 от 21.09.1988
1684.	Дом усадьбы «Госком	Галичское СП	Акт постановки на учет № 12-4 от 21.09.1988
1685.	Деревья усадьбы, 7 га		
1686.	Дом усадьбы «Госком		
1687.	Камплекса дом	с. Жемлово Галичское СП	Акт постановки на учет № 12-4 от 21.09.1988
1688.	Деревья усадьбы «Сладкое	д.Сидорово Володарское СП	Акт постановки на учет № 12-4 от 21.09.1988
1689.	Усадьба «Липава	д.Косово Парк	Акт постановки на учет № 12-4 от 21.09.1988
1690.	парк усадьбы, 10 га	Ивановское СП	
1691.	Хоз. постройки, плетневые короты		
1692.	Короты «Липава»		
1693.	Загородный дом, 1 га		
1694.	Место захоронения вписано в государственный реестр индивидуальных захоронений Петра Павла Кавальеро Немецкого	д.Тодоры, 100-150 м в северную от ул.Князя Дерябинский переулок. Рославское СП	Акт постановки на учет № 8-2 от 28.05.2006 г.
1695.	Большая каменная водонапорная башня	д.Дерябино 1-й поселок	Акт постановки на учет № 12-10 от 11.06.1999
1696.	Деревья усадьбы Романовых на площади 8 га	д.Косово парк Дерябинское СП	Акт постановки на учет № 12-4 от 09.09.98
1697.	Деревья усадьбы «Дончанское» на площади 15 га	д.Дончанское Серебрянское СП	Акт постановки на учет № 12-4 от 09.09.98
1698.	Перелеска Успеная Преподобная Богородицы, выкопанная	д.Сидорова	Акт постановки на учет № 63 от 03.03.1994
1699.	Деревья усадьбы «Косово» Поступили в распоряжение	с.Щукино	Акт постановки на учет № 62 от 05.03.2004
1700.	Жилой дом	г.Тула пр.Кирова 42	Акт постановки на учет № 12-4 от 20.06.01
1701.	Жилой дом	г.Тула, Ленинская, 21	Акт постановки на учет № 26-4 от 20.06.01
1702.	Перелеской парк	г.Тула, ул.Г.Патрова, 16	Акт постановки на учет № 26-4 от 20.06.01
1703.	Перелеской парк	г.Тула пр.Володарского	Акт постановки на

		5	учет № 26-д от 20.06.01
1704.	Успенский крестовый храм	г. Дубна, пр. Шадринский, д. 7	Акт приема-передачи на учет № 26-д от 20.06.01
1705.	Английский парк	г. Дубна, ул. Партизанская, д. 24	Акт поступления на учет № 26-д от 20.06.01
1706.	Мемориал в честь воинов-земляков	д. Борок, Свирбловское СП	Акт поступления на учет № 2 от 09.02.1999 г.
1707.	Мемориал в честь Мухоморова Е.П.	д. Слободино, Гурьевское СП	Акт поступления на учет № 2 от 09.02.1999 г.
1708.	Мемориал в честь воинов-земляков	д. Большая Давылка, Митинское СП	Акт поступления на учет № 2 от 09.02.1999 г.
1709.	Мемориал в честь воинов-земляков	д. Олешки, Половинское СП	Акт поступления на учет № 2 от 09.02.1999 г.
1710.	Мемориал в честь воинов-земляков	д. Сабере, Натопинское СП	Акт поступления на учет № 2 от 09.02.1999 г.
1711.	Мемориал в честь воинов-земляков партизанской бригады Васильева А.Ф., Таскина Т.Г.	д. Слободино, Державинское СП	Акт поступления на учет № 2 от 09.02.1999 г.
1712.	Ветеранское кладбище	д. Хлупино, Таскино СП	Акт поступления на учет № 2 от 09.02.1999 г.
1713.	Полкорожеский район Людмила Николаевна Прозорова Которосльское кладбище	д. Авдеевское, Которосльское СП	Акт поступления на учет № 2 от 08.02.2002
1714.	Жилой дом Авдеева, деревянный	д. Дуванское (Авдеевское) Озерское волостное СП	Акт поступления на учет № 37Д от 08.02.2002
1715.	Аллея, деревянная	д. Дуванское (Авдеевское) Озерское волостное СП	Акт поступления на учет № 37Д от 08.02.2002
1716.	Церковь Преподобная Троица, деревянная	д. Гомориничи Полкорожеское СП	Акт поступления на учет № 37Д от 08.02.2002
1717.	Жилой дом Цветаховых, деревянный	д. Митинское (Букшталы-Юванки) Зининское СП	Акт поступления на учет № 37Д от 08.02.2002
1718.	Жилой дом Березина И.П., деревянный	д. Красный Бор Авдеевское СП	Акт поступления на учет № 37Д от 08.02.2002
1719.	Церковь св. св. Флора, деревянная	д. Красный Бор Авдеевское СП	Акт поступления на учет № 37Д от 08.02.2002
1720.	Церковь св. св. Георгия, деревянная	д. Дубна	Акт поступления на

	деревянная	г. Увельнинское Курбатовской волости	учет № 37Д от 08.02.2002
1721.	Жилой дом, деревянный	д. Чуриковское	Акт постановки на учет № 170Д от 08.02.2002
1722.	Центральный корпус не определен (Богословская) деревянный	д. Дуванское (Спери) Вязновское СП	Акт постановки на учет № 170Д от 08.02.2002
1723.	Церковь св. прор. Ионы, деревянная	д. Манышка (Митюково) Вязновское СП	Акт постановки на учет № 37Д от 08.02.2002
1724.	Дом крестьянский, деревянный	д. Дуванское (Спери) Вязновское СП	Акт постановки на учет № 37Д от 08.02.2002
1725.	Жилой дом Советского СП, деревянный	д. Цыганя Поддоржское СП	Акт постановки на учет № 40Д от 08.02.2002
1726.	Церковь св. прор. Ионы (Угольничья), деревянная	Спери (Увельнинское местечко)	Акт постановки на учет № 37Д от 08.02.2002
1727.	Жилой дом Советского деревянный	г. Сингапур Вязновское СП	Акт постановки на учет № 37Д от 08.02.2002
1728.	Котельный завод	д. Увельнинское Вязновское СП	Акт постановки на учет № 40Д от 08.02.2002
1729.	Жилой дом Якушкинской, деревн.	д. Токрека Вязновской волости	Акт постановки на учет № 40Д от 30.03.2006.
1730.	Церковь Сретения Господня	д. Чокотиня (Кашковская) Новосельское СП	Акт постановки на учет № 67Д от 30.03.2006
1731.	Жилой дом (дворовый дом двухэтаж), деревн.	д. Чокотиня (Кашковская) Новосельское СП	Акт постановки на учет № 40Д от 30.03.2006
1732.	Харьковско-Павловская улицы	Павловская волость, Вязновской волости	Акт постановки на учет № 40Д от 30.03.2006
1733.	Церковь Св. прор. Ионы	д. Сопышка Вязновское СП	Акт постановки на учет № 40Д от 30.03.2006
1734.	Дом двоякий	д. Гусева Вязновское СП	Акт постановки на учет от 20.11.1993
1735.	Белый дом Советского Союза Гусева В.Ф.	д. Поддоржье	Акт постановки на учет № 40Д от 30.03.2006.
Примерный район			
1736.	Пожарное депо	г. Приселок, ул. Жуковского, 9	Акт постановки на учет № 14-2 от 27.07.1967
1737.	Антенный дирижаблостроительный зданий	г. Приселок, Запорожья, д. 5	Акт постановки на учет № 14-2 от

			27.07.1987
1738	Жилый дом (поселенцы ?)	г.Пролозерск, ул. Девятипервая, 1	Акт постановки на учет № 14-2 от 27.07.1987
1738	Жилый дом	г.Пролозерск, Катлик №. 1	Акт постановки на учет № 14-2 от 27.07.1987
1740	Жилый дом	г.Пролозерск, Катлик №. 3	Акт постановки на учет № 14-2 от 27.07.1987
1741	Жилый дом	г.Пролозерск, Катлик №. 2	Акт постановки на учет № 14-2 от 27.07.1987
1742	Жилый дом	г. Пролозерск, Катлик №. 9	Акт постановки на учет № 14-2 от 27.07.1987
1743	Жилый дом (поселенцы "Корета")	г.Пролозерск, Катлик №. 115	Акт постановки на учет № 14-2 от 27.07.1987
1744	Жилый дом	г.Пролозерск, Выхватинейская, 7	Акт постановки на учет № 14-2 от 27.07.1987
1745	Жилый дом	г.Пролозерск, Красноварнейская, 4	Акт постановки на учет № 14-2 от 27.07.1987
1746	Жилый дом (пента ?)	г.Пролозерск, Давыдова, 1	Акт постановки на учет № 14-2 от 27.07.1987
1747	Магалин	г.Пролозерск, Дегтяна, 14	Акт постановки на учет № 14-2 от 27.07.1987
1748	Клебова	г.Пролозерск, Дегтяна, 20	Акт постановки на учет № 14-2 от 27.07.1987
1749	Здание Кирова	г.Пролозерск, Давыдова, 8	Акт постановки на учет № 14-3 от 27.07.1987
1750	Городовое здание	г.Пролозерск, Удальцова, 3а	Акт постановки на учет № 14-2 от 27.07.1987
1751	Здание школы	г.Пролозерск, Правды, 1а	Акт постановки на учет № 14-3 от 27.07.1987 Акт постановки на учет № 14-19 от 10.11.1997
1752	Жилый дом	г.Пролозерск, Савельева, 6 Суворова, 11	Акт постановки на учет № 14-2 от 27.07.1987
1753	Жилый дом	г.Пролозерск, Савельева, 20	Акт постановки на учет № 14-2 от 27.07.1987
1754	Жилый дом	г.Пролозерск, Суворова, 9	Акт постановки на

			узел № 14-2 от 27.07.1987
1755	Гражданское здание (университет)	г.Прохоровск, Чапаева, 10	Акт постановки на узел № 14-19 от 10.11.1987
1756	Сад городской	г.Прохоровск, между ул.Башманова, Дзержинского, Поляных, Кавказской и ул.Бойковой	Акт постановки на узел № 14-2 от 27.07.1987
1757	Сад городской	г.Прохоровск, а. 1, между улиц (Валентиновск.)	Акт постановки на узел № 14-2 от 27.07.1987
1758	Практическая площадка	г.Прохоровск, по кварталу	Акт постановки на узел № 14-1 от 21.12.1982
1759	Частичка земли под забор многоэтажн (сейчас база студента)	п.Горы	Акт постановки на узел № 4-1 от 10.12.1992
1760	Частичка земли под забор квартирой для учителя	п.Горы	Акт постановки на узел № 4-1 от 10.12.1992
1761	Частичка земли под забор школы	п.Горы	Акт постановки на узел № 14-13 от 10.12.1992
1762	Частица земли	д.Борисово	Акт постановки на узел № 4-1 от 19.03.1993
1763	Частица земли		
1764	проектируемый участок (4 га)		
1765	Жилой дом	п.Кривая Смоленская деревня	Акт постановки на узел № 14-4 от 25.01.1988
1766	Участок под домом XIX в. 2х8 м	д.Мельничково, ул. Ульянова, дом 8	Акт постановки на узел № 14-6 от 27.07.1992
1767	Жилой деревянный 2-х эт.	пос.Мельничково, Липовая, 2	Акт постановки на узел № 14-3 от 09.11.1987
1768	Заплатка старой больницы	пос.Мельничково Ульянова, 11	Акт постановки на узел № 14-6 от 27.07.1992
1769	Усадьба Аппельта	г.Прохоровск, северная березовая.Будяковского	Акт постановки на узел № 39-1 от 30.07.2000
1770	- усадьбный дом		
1771	- жилой фонд		
1772	двор		
1773	Двухэтажный жилой дом ЖКв. "Белая дача"	гос.Поселение Октябрьская	Акт постановки на узел № 14-15 от 29.07.1990
1774	Кирха	пос.Рыбинск (по месту) Воскресенская	Акт постановки на узел № 14-1 от

1775.	Ктраса	д.Совельмырва Белогородская ул.	21.12.1982. Акт постановления на учет № 14-3 от 25.01.1983 Акт постановления на учет № 14-4 от 25.01.1988
1776.	Памятник-табу Г.Я.Хартошину	д.Приселок, ул. Путевая, 19	Акт постановления на учет № 14-3 от 27.02.1987
1777.	Кладовые Э.Ильиничу	д.Приселок, пл.Белиты	Акт постановления на учет № 14-2 от 27.07.1987
1778.	Памятник крестьянам белогородских помещичьих (дворянских) земель	п.Палтусово Сирашенская	Акт постановления на учет № 14-13 от 15.08.1995
1779.	Памятник крестьянам белогородских помещичьих (дворянских) земель	д.д.Затарожское Васюринская	Акт постановления на учет № 14-13 от 15.09.1995
1780.	Памятник крестьянам (дворянским помещичьим (дворянским) землям	д.Земляное гос.Петрастов, пост. Земляное, Петровское	Акт постановления на учет № 14-13 от 15.09.1995
1781.	Кладовые образовательных учреждений (д.д.Шереметьевское (ос.Финского замка) по 1819 (основание школы)	территория Приселокского района	Акт постановления на учет № 05/2 от 15.01.2005
1782.	Дом офицера	с.Самовол, 39 Копейкам.кв.1150 200 кв.м. линия отрога с/дворца	Акт постановления на учет № 14-13 от 05.09.1995
1783.	Жилой-дворовый застройка	с.Косово, ул.Ратушка	Акт постановления на учет № 14-17 от 05.09.1995
1784.	Кладовые жилищно-коммунального хозяйства с.Сирашенское - кладовые помещения	Жульга, Сирашенское	Акт постановления на учет № 14-16 от 28.10.1994
1785.	- кладовые помещения		
1786.	кладовые - кладовые помещения		
1787.	Земельно-хозяйственная застройка	Жульга, Сирашенское, Сирашенская ул.	Акт постановления на учет № 14-16 от 28.10.1994
1788.	Земельно-хозяйственная застройка	Жульга, Сирашенское, Сирашенская ул.	Акт постановления на учет № 14-16 от 25.10.1994
1789.	Усадьба Фридрихса купальня	п.Палтусово берез.пл. Сирашенского замка	Акт постановления на учет № 14-15 от 29.07.1997
1790.	Земельно-хозяйственная застройка	п.Ктраса Медвенецкая ул.	Акт постановления на учет № 4-13 от 16.12.1982

1791.	Историческое место - участок на территории УШ-УХ на расстоянии финская церковь (в границах земельного участка № 1)	пос. Гриндас	Акт постановки на учет № 4-3 от 19.05.1990
1792	Гарь участка Чирок рткел	с. Пельтук	Акт постановки на учет № 14-10 от 13.05.1990
1793	Усадебный комплекс в 3-х в. усадебная холм. постройка - усадебная холм. постройка (земл. участок) - усадебная холм. постройка - сканский двор	д. Шимово Притокский р-н Лангсе.	Акт постановки на учет № 14-9 от 13.05.1990
1794	Жилый дом	с. Приозерск Назаровская, 7	Акт постановки на учет № 14-7 от 04.12.1990
1795.	Жилый дом	с. Приозерск. Назаровская, 13	Акт постановки на учет № 14-7 от 04.12.1990
1796.	Безопасное народное жилище (общественный клуб)	с. Мельничное	Акт постановки на учет № 14-6 от 27.07.1990
1797.	Парк в Пелой крепости	с. Приозерск, фин. Савоский остров	Акт постановки на учет № 11-5 от 23.11.1988
1798.	Усадебный парк (Монументальный ?)	пос. Шаповало ; Итхаланкото-саарела	Акт постановки на учет № 14-5 от 22.11.1988
1799.	Усадебный парк	пос. Ярве Наранновского острова	Акт постановки на учет № 11-5 от 23.11.1988
1800.	Жилый деревянный 2-х этаж.	пос. Мельничное, в центре центральный коттедж, 100 м к северу от береговой застройки Н.С.В.	Акт постановки на учет № 14-5 от 19.11.1987
1801.	Жилый деревянный 2-х этаж.	пос. Мельничное, в центре центральный коттедж, 100 м к северу от береговой застройки Н.С.В.	Акт постановки на учет № 14-5 от 19.11.1987
1802.	Жилый деревянный 2-х этаж	пос. Мельничное, в центре центр. ул. и 150 м к С.В от береговой заст. Н.С.В.	Акт постановки на учет № 14-3 от 19.11.1987
1803.	Шале на В.К.Нашле (в границах Републики)	с. Приозерск, ул. Деминградское шоссе	Акт постановки на учет № 14-2 от 20.07.1989
1804.	Жилый дом	с. Приозерск, Ильинская, 4	Акт постановки на учет № 14-2 от 20.07.1989
1805.	Жилый дом	с. Приозерск, Назаровская, 6	Акт постановки на учет № 14-2 от

1806.	Жилой дом	г. Приозерск, Ильинерта. 7	27.07.1987 Акт поставлен на учет № 14-18 от 08.12.1996
1807	Жилой дом	с. Приозерск, Ильинерта. 1	Акт поставлен на учет № 14-2 от 27.07.1987
1808.	Жилой дом	с. Приозерск, Ильинерта. 13	Акт поставлен на учет № 14-2 от 27.07.1987
1809	Жилой дом	с. Приозерск, Ильинерта. 26	Акт поставлен на учет № 14-2 от 27.07.1987
1810	Жилой дом	с. Приозерск, Ильинерта. 28	Акт поставлен на учет № 14-2 от 27.07.1987
1811.	Жилой дом	с. Приозерск. Куроп. 22	Акт поставлен на учет № 14-2 от 27.07.1987
812.	Жилой флигель	п. Приозерск, Чеснока, 13	Акт поставлен на учет № 14-2 от 27.07.1987
813.	Жилой дом	с. Приозерск, Ленин. рабочая. п.	Акт поставлен на учет № 14-2 от 27.07.1987
1814.	Жилой дом (баня)	с. Приозерск, Ленин. рабочая. шоссе, д. 11	Акт поставлен на учет № 14-2 от 27.07.1987
815.	Жилой дом	п. Приозерск, Горная.	Акт поставлен на учет № 14-2 от 27.07.1987
1816.	Сыпешевский район Большая Порожская- Покровская местность	с. Халва Гора	Акт поставлен на учет № 41/1 от 09.09.2002 г.
1817.	- Памятник культуры в пределах Петра и Пилла деревни		
1818.	деревня		
1819.	огорода в деревне		
1820.	северной кладбище карлю		
1821.	- северной кладбище карлю		
1822.	старожка		
1823.	Памятник духа жителей деревни Лемеленне, погибшим в борьбе с финскими	д. Фанаселья	Акт поставлен на учет № 41/1 от 09.09.2002
1824.	Деревня урва жители деревни Старосте п.е. погибшим в борьбе с финскими	д. Старосте	Акт поставлен на учет № 41/1 от 09.09.2002
1825.	Мемориальный комплекс Кожаненки	с. Кожаненки	Акт поставлен на учет № 15-2 от 14.02.1996
1826	- дачный дом		

1827.	- часовня		
1828	- ермитажная постройка		
1829	Церковь Св. Власия в селении и Покровскому селению	д.Низовское Старополеская волость	Акт постановки на учет №15-5 от 14.02.1996
1830.	Церковь Успения Божией Матери	д.Заручье Старополеская волость	Акт постановки на учет №15-5 от 14.02.1996
1831.	Часовня	д.Заручье Старополеская волость	Акт постановки на учет №15-5 от 11.02.1996
1832.	Часовня	д.Заручье Старополеская волость	Акт постановки на учет №15-5 от 14.02.1996
1833.	Часовня в селении Божьей Матери	д.Затерье Старополеская волость	Акт постановки на учет №15-5 от 14.02.1996
834.	Часовня	д.Липовское Старополеская волость	Акт постановки на учет №15-5 от 14.02.1996
1835.	Церковь Рождества Богородицы	д.Потыла Овчинниковская волость	Акт постановки на учет №15-5 от 14.02.1996
1836.	Часовня в селении Чибюхи	д.Липовое Овчинниковская волость	Акт постановки на учет №15-5 от 14.02.1996
1837	Церковь Успения Божией Матери	д.Борисово Старополеская волость	Акт постановки на учет №15-5 от 14.02.1996
1838.	Церковь Рождества Христова	д.Старополеское	Акт постановки на учет №15-5 от 18.02.1994
1839.	Крестовый двор	д.Старополеское	Акт постановки на учет №15-5 от 18.02.1994
1840.	Крестовый двор	д.Старополеское	Акт постановки на учет №15-5 от 18.02.1994
1841	Бюветская церковь в честь Крестовосеяния в память о г. Борису в Боровском районе Тывинской области	д.Борисово Крестовосеяние кладбище	Акт постановки на учет №15-5 от 07.05.1998
1842.	Здание часовни	д.Липовое	Акт постановки на учет №15-5 от 08.07.1991
1843	Женский храм	г.Тувато, Кульгитин, 6	Акт постановки на учет №16-4 от 14.06.1989
1844.	Ангельский храм	д.Липовое, Крестовосеяние, 9	Акт постановки на учет №16-4 от 17.06.1989
1845	Дом с часовней (С. Шамановской)	д.Липовое, Крестовосеяние, 12	Акт постановки на учет №16-2 от

1846.	Жилой дом	г.Ташкент, Карла Маркса, 1342.	15.09.1987 Акт постановки на учет №16-6 от 09.02.1999
1847.	Школа	г.Ташкент, Карла Маркса, 1343	Акт постановки на учет №16-4 от 14.06.1999
1848.	Жилой дом	г.Ташкент, Карла Маркса, 26	Акт постановки на учет №16-2 от 15.08.1987
1849.	Жилой дом (б/н. Кухарки)	г.Ташкент, Невзгородки, 15	Акт постановки на учет №16-2 от 15.08.1987
1850.	Жилой дом с лавочей	г.Ташкент, Невзгородки, 26	Акт постановки на учет №16-2 от 15.08.1987
1851.	Жилой дом	г.Ташкент, Невзгородки, 32	Акт постановки на учет №16-6 от 09.02.1999
1852.	Жилой дом с лавочей	г.Ташкент, Шануровки, 1	Акт постановки на учет №16-2 от 15.09.1987
1853.	Жилой дом б. Богдановича	г.Ташкент, Прошарова, 527	Акт постановки на учет №16-2 от 15.09.1987
1854.	Жилой дом	г.Ташкент, Пролетарской диктатуры, 1	Акт постановки на учет №16-2 от 15.09.1987
1855.	Жилой дом 2-я	г.Ташкент, Царскосельской диктатуры, 2/а	Акт постановки на учет №16-2 от 15.09.1987
1856.	Бухгалтерский дом	г.Ташкент, пл.Славы, 4	Акт постановки на учет №15-1 от 14.05.1989
1857.	Административное здание	г.Ташкент, пл.Славы, 5	Акт постановки на учет №16-1 от 14.05.1989
1858.	Пятиэтажный дом	г.Ташкент, пл.Славы, 8	Акт постановки на учет №15-5 от 09.02.1999
1859.	Синтез-преобразовательный завод	г.Ташкент, пл.Славы, 9	Акт постановки на учет №16-6 от 09.02.1999
1860.	Жилой дом	г.Ташкент, Советская, 27	Акт постановки на учет №16-2 от 15.09.1987
1861.	Жилой дом	г.Ташкент, Советская, 28	Акт постановки на учет №16-2 от 15.09.1987
1862.	Жилой дом	г.Ташкент, Советская, 29	Акт постановки на учет №16-3 от 15.09.1987
1863.	Жилой дом	г.Ташкент, Советская, 30	Акт постановки на

			учет №16-2 от 15.09.1987
1864	Жилый дом	г.Тихая п. Советская. 13	Акт постановки на учет №16-2 от 15.09.1987
1865	Административное здание	г.Тихая п. Советская. 45	Акт постановки на учет №16-1 от 14.06.1989
1866	Административное здание	г.Тихая п. Советская. 48	Акт постановки на учет №16-1 от 14.06.1989
1867	Дом усадьбы пансионата	г.Тихая п. Советская. 49	Акт постановки на учет №16-5 от 09.02.1999
1868	Жилый дом	г.Тихая п. Советская. 5253	Акт постановки на учет №16-2 от 15.09.1987
1869	Теплофикация	г.Тихая п. Советская. 59	Акт постановки на учет №16-1 от 14.06.1989
1870	Жилый дом	г.Техинг. Советская. 30 Рыжиково: Бораница	Акт постановки на учет №15-5 от 09.02.1998
1871	Жилый дом	г.Техинг, Советская, 73	Акт постановки на учет №16-1 от 15.09.1987
1872	Жилый дом	г.Техинг, Советская, 77	Акт постановки на учет №16-2 от 15.09.1987
873	Контра	г.Техинг, Чернышевское. 27	Акт постановки на учет №15-2 от 15.09.1987
1874	Жилый дом	г.Техинг, Чернышевское. 38	Акт постановки на учет №15-2 от 15.09.1987
875	Жилый дом	г.Техинг, Чернышевское, 48	Акт постановки на учет №15-2 от 15.09.1987
876	Жилый дом	г.Техинг, Южная ул. д.10кп. 10	Акт постановки на учет № 5-2 от 15.09.1987
1877	Привольно-архитектурный ансамбль с усадьбой вотса, аксом И.В. Рыжиково- Киршиково		
1878	Дом с усадьбой	д.Заручье	Акт постановки на учет №16-1 от 14.06.1989
1879	Кладбище вложистая церковь Михаила Архангела		
1880	Деревянная постройка		
881	Усадьбинг дом		
1882	Пару йй га		
883	Дворец, Бутылинск	д.Савры, Ильинская зона.	Акт постановки на учет №16-1 от

			15.05.1984
1884.	П. ст. Николья Битки. Николь-Борисовского дворянина	г. Тухинга ул. Каравая д.1	Акты наследования на учет № 56/с от 12.12.2006
1885.	Чепуровский платок	г. Тухинга	Акты наследования на учет № 59/с от 06.07.2007
1886.	Шамальня – тогу	д. Давань, западная окраина	Акты наследования на учет № от 07.09.1981.
	<u>Тухингский район</u>		
1887.	Жанной дом	д. Гесно, пр. Давань, 57	Акты наследования на учет № 17-4 от 19.05.1995
1888.	Соловьев дом – Соловья дворянских	д. Гесно, пр. Давань, 135	Акты наследования на учет № 7-1 от 19.05.1999
1889.	Домик с деревянным забором Героштин – пригородная улица	д. Гесно, пр. Давань, 137	Акты наследования на учет № 7-1 от 19.05.1999
1890.	Крыльцовский жилой дом Сидоровых	д. Гесно, пр. Давань, 149 Бетонный дом по улице Даваньская	Акты наследования на учет № 7-1 от 19.05.1999
1891.	Янские слобода	д. Гесно, пр. Давань д.ш. 138, 140, 142, 144, 160, 161, 162	Акты наследования на учет № 17-6 от 19.05.1999
1892.	Усадьба «Мариинское»	д. Андрианово, левый берег р.Тоски	Акты наследования на учет № 50/с от 03.02.2009 г.
1893.	Церковь во имя Св.Ксении Тухинга. 500 кв. м. пр. П.Сидоровское		
1894.	Грот		
1895.	Муса (армянский)		
1896.	Парк в саду, 28 га.		
1897.	Усадебный комплекс XIX – XX вв.	д. Андрианово, левый берег р.Тоски Тарасовская колония	Акты наследования на учет № 17-3 от 02.06.1989
1898.	Усадебный дом (бывшая школа)	д. Андрианово, левый берег р.Тоски Тарасовская колония	Акты наследования на учет № 17-3 от 02.06.1989
1899.	Служебная постройка (бывший дом учителя)	д. Андрианово, левый берег р.Тоски Тарасовская колония	Акты наследования на учет № 17-3 от 02.06.1989
1900.	Парк усадьбы, 1,5 га	д. Андрианово, левый берег р.Тоски Тарасовская колония	Акты наследования на учет № 17-3 от 02.06.1989
1901.	Церковь Николая Богослова Успен. П.Сидоровский	д. Гобитово, ул. Каравая Радана	Акты наследования на учет № 42/с от 25.09.2002
1902.	Усадебный парк (10 га) под домом Чулга	д. Янское, западная часть П.Сидоровский, запад. часть берега реки	Акты наследования на учет № 17-5 от 09.07.1982
1903.	Парк усадьбы (10 га) на р.Кеи Чулга	д. Янское, западная часть П.Сидоровский	Акты наследования на учет № 17-5 от

		набережная д.Замосые, у деревни Питомы-Лобань, впадение реки Купчи	09.07.1991 Акт постановки на учет № 17-5 от 09.07.1991
1904.	Церковь на впадение в набережную сев. УТХ на торке 8 га.	д.Колотки	Акт постановки на учет № 12 от 09.09.1998
1906.	Жилой дом Мельникова П.П.	д.Лобань, пр.Мельникова д.1 (з.1.5 км от впадения)	Акт постановки на учет № 42 от 25.09.2002
1907.	Площадь П.П.Мельникову (бывш.)	д.Лобань, в окрестности вокзала	Акт постановки на учет № 52 от 05.05.05
1908.	Церковь святых Петра и Павла	д.Лобань	Акт постановки на учет № 52 от 05.05.05
1909.	Пантеонное место в пантеонном кругу	д.Лобань, ж/д станция	Акт постановки на учет № 17 от 18.06.91
1910.	Носовы дом (бывшая)	д.Лобань, ж/д станция	Акт постановки на учет № 14 от 18.06.91
1911.	Жилой дом (бывш.) для спутников ж/д.	д.Лобань, ул.Вокзальная, 18	Акт постановки на учет № 14 от 18.06.91
1912.	Жилой дом	д.Лобань, ул.Вокзальная, 12	Акт постановки на учет № 14 от 18.06.91
1913.	Старообрядч. кладбище (бывшее кладбище)	д.Лобань, ул.Вокзальная, 8	Акт постановки на учет № 42 от 25.09.2002
1914.	Церковь (бывшая в руинах)	д.Лобань, у пантеонного круга	Акт постановки на учет № 42 от 25.09.2002
1915.	Усадебный парк на площади 15 га	д.Лобань	Акт постановки на учет № 13 от 09.09.98
1916.	Усадебный комплекс Хлещин-Дружеская	д.Пельторо Пельторский пансионат	Акт постановки на учет № 17 от 11.02.1982
1917.	Площадь (на территории Дам. для железнодорожников П.В.Дубосельский)		
1918.	Парк усадебный «Ближне- Лесенка» на площади 9 га.	д.Павловна	Акт постановки на учет № 13 от 09.09.98
1919.	Парк усадебный «Пельторо» на площади 7 га	д.Пельторо	Акт постановки на учет № 13 от 09.09.98
1920.	Церковь. Школьный на д.Лобань	д.Пельторо Лобанское кладбище	Акт постановки на учет № 52 от 05.05.2005
1921.	Парк усадебный «Пельторо» на	д.Пельторо	Акт постановки на

	площадь 12 га.	г. Истринское водохранилище	учет № 12 от 09.09.68
1973	Парк усадьбы в Часовом (б.Новом) микрорайоне на площади 10 га	д.Помы	Акт постановки на учет № 12 от 09.09.68
1974	Парк усадьбы в Трубников Бор на площади 22 га	д.Трубники Бор Трубиновское водохранилище	Акт постановки на учет № 12 от 09.09.68
1974	Парк усадьбы в усадьбе на площади 6 га	д.Тумовь, 2,5 км западнее от переезда д.Акимовское	Акт постановки на учет № 12 от 09.09.68
1975	Усадебный парк на площади 7 га	р.п. Угличика	Акт постановки на учет № 12 от 09.09.68
1976	Дача деревянная	р.п. Угличика, 10 в ул.п.п. 11	Акт постановки на учет № 17-1 от 18.06.91
1977	Дача деревянная	р.п. Угличика пр.Сосновский, 34	Акт постановки на учет № 17-1 от 18.06.91
1978	Дача деревянная	р.п. Угличика, 14 в ул.п.п. д.8	Акт постановки на учет № 17-1 от 18.06.91
1979	Чугунчатый дом	р.п. Угличика, Сосновский пр., д.3	Акт постановки на учет № 52 от 05.05.03
1980	Дача деревянная	р.п. Угличика, ул. 1000-летия, д.58 (511)	Акт постановки на учет № 52 от 05.05.03
1981	Дача деревянная	р.п. Угличика ул.Володарского, д.58	Акт постановки на учет № 52 от 05.05.03
1982	Дача деревянная	р.п. Угличика, ул.Володарского, д.52	Акт постановки на учет № 52 от 05.05.03
1983	Дача деревянная	р.п. Угличика ул.Володарского, д.57	Акт постановки на учет № 52 от 05.05.03
1984	Дача деревянная	р.п. Угличика ул.Володарского, д.54	Акт постановки на учет № 52 от 05.05.03
1985	Дача деревянная	р.п. Угличика, пр.Сосновский, д.115	Акт постановки на учет № 52 от 05.05.03
1986	Усадебный парк	д.Ушаки	Акт постановки на учет № 7 от 09.09.68
1987	1 дача, 2 дача авт.Николаев Чулковская	д.Ушаки, Ушаковское водохранилище	Акт постановки на учет № 17-1 от 11.02.81
1988	Мест. роща "Ква"	д.Ушаки, Ушаковское водохранилище	Акт постановки на учет № 52 от 05.05.03

1939.	Усадьбный парк «Диланго» (Нижний)	пос. Шайбос, Пискаревская квартал 5	Акт постановки на учет № 12-ш от 09.07.1938
1940.	Спленетный Вир Парковые аттракционы Катковской на озерах парка	д. Сосновый Бор, Речная, дш. 6 и 7	Акт постановки на учет № 11-6 от 11.05. 1938
1941.	Детский игровой комплекс «Альберскари райн»	д. Сосновый Бор, 3-я железнодорожная	Акт постановки на учет № 10-4 от 14.07. 1937
1942.	Архитектурно-экологический облагодетельствующий комплекс		
1943.	Детский бассейн с караоке		
1944.	Грунтоводный ур-пункт		
1945.	Кафе «Белосветител» в озерной плоскости		
1946.	Рыбная		
1947.	Гарден «Г.Х. Андерсена»		
1948.	Аттракцион «Двойное колесо»		
1949.	Дом «Горбунья птица»		
1950.	Детский Остров Кухонь		
1951.	Горбунья птица «Три брата»		
1953.	Фонтан		
1957.	Сиреневый садик		
1954.	Гарден «Летний садик», парк		
1955.	Мост		
1956.	Детский парк «Солнечный ур- пункт», с детской игровой площадкой для игр, спорта, ослепых; «Светильник»		

КАТАЛОГ КООРДИНАТ ГРАНИЦЫ ЗОНЫ ПРОЕКТИРУЕМОГО РАЗМЕЩЕНИЯ
ОБЪЕКТА «МЕЖПОСЕЛКОВЫЙ ГАЗОПРОВОД ДО Д. МЯКИНКИНО -
Д. ТРУСОВО ВОЛХОВСКОГО РАЙОНА ЛЕНИНГРАДСКОЙ ОБЛАСТИ»

№ пп	МСК-47, Зона 2		WGS-84	
	X	Y	С.Ш.	В.Д.
1	445396.39	2323495.36	60.013769500	32.265472243
2	445394.77	2323492.83	60.013755415	32.265426319
3	445392.38	2323489.09	60.013734636	32.265358432
4	445416.33	2323473.73	60.013952286	32.265091656
5	445420.57	2323480.29	60.013989163	32.265210748
6	445427.00	2323490.24	60.014045086	32.265391383
7	445448.17	2323499.24	60.014233444	32.265560245
8	445487.84	2323439.80	60.014600016	32.264508967
9	445534.71	2323416.69	60.015024713	32.264111426
10	445537.78	2323407.39	60.015053919	32.263945821
11	445533.39	2323398.49	60.015016113	32.263784729
12	445541.82	2323393.56	60.015092636	32.263699362
13	445546.96	2323403.96	60.015136905	32.263887608
14	445554.99	2323406.69	60.015208474	32.263939401
15	445576.08	2323396.29	60.015399574	32.263760492
16	446158.78	2323201.09	60.020663043	32.260468503
17	446193.89	2323179.32	60.020981964	32.260090686
18	446207.09	2323174.88	60.021101201	32.260015773
19	446220.03	2323161.19	60.021219748	32.259774935
20	446222.13	2323163.15	60.021238243	32.259810819
21	446247.19	2323136.30	60.021467883	32.259338348
22	446246.69	2323135.83	60.021463480	32.259329744
23	446265.75	2323117.69	60.021637733	32.259011292
24	446278.70	2323103.51	60.021756454	32.258761664
25	446306.15	2323073.41	60.022008114	32.258231759
26	446308.71	2323070.60	60.022031584	32.258182288
27	446322.47	2323055.23	60.022157784	32.257911607
28	446324.00	2323053.50	60.022171820	32.257881133
29	446351.82	2323022.11	60.022427025	32.257328217
30	446382.59	2322987.38	60.022709291	32.256716456
31	446385.40	2322985.32	60.022734871	32.256680518
32	446386.59	2322986.92	60.022745266	32.256709625
33	446419.83	2322962.51	60.023047864	32.256283754
34	446418.65	2322960.90	60.023037561	32.256254470
35	446422.22	2322958.25	60.023070065	32.256208223
36	446423.88	2322960.60	60.023084544	32.256250943
37	446430.34	2322955.88	60.023143348	32.256168606
38	446428.87	2322953.80	60.023130526	32.256130793
39	446449.39	2322940.05	60.023317094	32.255891533
40	446524.73	2322868.10	60.024005882	32.254628179
41	446512.56	2322855.37	60.023898930	32.254395634
42	446525.36	2322842.72	60.024016026	32.254173352
43	446537.74	2322855.68	60.024124822	32.254410095
44	446608.43	2322788.17	60.024771085	32.253224645
45	446621.45	2322775.74	60.024890115	32.253006375
46	446697.59	2322703.03	60.025586189	32.251729556
47	446698.52	2322702.14	60.025594691	32.251713926

48	446699.41	2322701.29	60.025602827	32.251698999
49	446700.00	2322700.73	60.025608220	32.251689167
50	446700.50	2322700.25	60.025612792	32.251680737
51	446700.88	2322699.88	60.025616267	32.251674236
52	446701.49	2322699.30	60.025621843	32.251664052
53	446702.11	2322698.71	60.025627511	32.251653692
54	446702.89	2322697.97	60.025634641	32.251640699
55	446704.20	2322696.71	60.025646618	32.251618569
56	446706.75	2322694.27	60.025669931	32.251575718
57	446768.98	2322706.19	60.026226234	32.251811409
58	446788.71	2322710.19	60.026402571	32.251890095
59	446803.23	2322713.04	60.026532360	32.251946323
60	446935.49	2322740.97	60.027714233	32.252493831
61	447026.11	2322688.78	60.028536612	32.251589965
62	447279.49	2322517.74	60.030840435	32.248612094
63	447325.39	2322487.31	60.031257670	32.248082541
64	447321.48	2322481.41	60.031223624	32.247975358
65	447331.44	2322474.71	60.031314178	32.247858709
66	447316.37	2322451.99	60.031182950	32.247445959
67	447311.57	2322455.18	60.031139316	32.247501478
68	447307.57	2322451.58	60.031104057	32.247435511
69	447304.15	2322455.39	60.031072697	32.247502634
70	447299.87	2322451.68	60.031034945	32.247434596
71	447289.89	2322442.90	60.030946937	32.247273631
72	447281.71	2322436.63	60.030874638	32.247158312
73	447287.09	2322429.62	60.030924148	32.247034492
74	447256.61	2322383.64	60.030658730	32.246199209
75	447268.81	2322375.54	60.030769629	32.246058238
76	447300.77	2322399.52	60.031052199	32.246499510
77	447309.42	2322412.56	60.031127524	32.246736402
78	447314.51	2322413.57	60.031173021	32.246756305
79	447318.41	2322417.01	60.031207411	32.246819367
80	447324.12	2322425.62	60.031257134	32.246975781
81	447325.60	2322430.43	60.031269568	32.247062562
82	447324.53	2322435.35	60.031259101	32.247150418
83	447326.93	2322438.97	60.031280000	32.247216181
84	447358.67	2322486.83	60.031556386	32.248085647
85	447375.15	2322511.63	60.031699898	32.248536202
86	447351.75	2322527.06	60.031487204	32.248804678
87	447335.33	2322502.31	60.031344223	32.248355042
88	447289.50	2322532.70	60.030927622	32.248883899
89	447035.65	2322704.06	60.028619519	32.251867332
90	446932.02	2322763.74	60.027679072	32.252900905
91	446817.94	2322739.65	60.026659656	32.252428656
92	446798.73	2322735.65	60.026487986	32.252350150
93	446789.77	2322733.79	60.026407914	32.252313635
94	446765.77	2322728.99	60.026193403	32.252219095
95	446754.65	2322726.86	60.026093996	32.252176978
96	446708.04	2322717.94	60.025677326	32.252000585

97	446498.70	2322917.85	60.023763499	32.255510957
98	446509.53	2322932.61	60.023858065	32.255779427
99	446488.84	2322947.80	60.023669717	32.256044449
100	446444.37	2322980.47	60.023264885	32.256614448
101	446430.89	2322990.37	60.023142170	32.256787171
102	446415.87	2323001.40	60.023005436	32.256979606
103	446404.65	2323009.66	60.022903291	32.257123724
104	446400.82	2323012.60	60.022868402	32.257175077
105	446340.15	2323078.58	60.022312288	32.258336505
106	446336.00	2323074.71	60.022275736	32.258265650
107	446331.27	2323079.85	60.022232380	32.258356125
108	446328.81	2323082.53	60.022209830	32.258403301
109	446333.22	2323086.65	60.022248671	32.258478730
110	446270.05	2323154.32	60.021669811	32.259669526
111	446259.24	2323165.90	60.021570753	32.259873296
112	446250.41	2323175.36	60.021489838	32.260039760
113	446243.33	2323182.94	60.021424960	32.260173141
114	446190.01	2323240.06	60.020936349	32.261178240
115	446179.77	2323245.08	60.020843569	32.261264598
116	446158.71	2323225.37	60.020658098	32.260903760
117	445685.78	2323383.80	60.016386167	32.263575659
118	445684.19	2323379.06	60.016372744	32.263490128
119	445582.95	2323412.98	60.015458245	32.264062102
120	445500.13	2323453.81	60.014707799	32.264764464
121	445454.67	2323521.92	60.014287722	32.265969081
122	445489.63	2323536.79	60.014598772	32.266248081
123	445415.44	2323711.16	60.013901877	32.269347011
124	445352.73	2323783.77	60.013326163	32.270626023
125	445375.99	2323813.18	60.013529611	32.2711161481
126	445272.83	2323950.38	60.012579321	32.273583609
127	445252.43	2324004.88	60.012386479	32.274553099
128	445250.28	2324042.43	60.012360438	32.275225336
129	445262.68	2324066.98	60.012467292	32.275669799
130	445249.39	2324103.88	60.012341401	32.276326384
131	445176.23	2324077.44	60.011689675	32.275826220
132	445166.31	2324104.87	60.011595727	32.276314273
133	445162.02	2324142.91	60.011550386	32.276994505
134	445176.74	2324172.46	60.011677152	32.277529411
135	445170.49	2324185.66	60.011618692	32.277763741
136	445139.50	2324182.43	60.011341194	32.277694703
137	445126.90	2324181.37	60.011228322	32.277671173
138	445127.87	2324178.31	60.011237577	32.277616680
139	445152.24	2324101.26	60.011470123	32.276244517
140	445166.89	2324054.92	60.011609915	32.275419248
141	445222.89	2324075.17	60.012108775	32.275802296
142	445227.47	2324058.32	60.012152902	32.275501940
143	445229.02	2324052.62	60.012167835	32.275400337
144	445230.58	2324046.91	60.012182860	32.275298557
145	445231.21	2324044.60	60.012188928	32.275257381

146	445236.87	2324023.77	60.012243461	32.274886079
147	445239.90	2324012.64	60.012272650	32.274687684
148	445236.93	2324011.94	60.012246125	32.274674072
149	445246.13	2323970.36	60.012336148	32.273932136
150	445256.88	2323941.64	60.012437767	32.273421242
151	445310.05	2323870.91	60.012927566	32.272172591
152	445329.91	2323844.50	60.013110510	32.271706348
153	445339.32	2323831.99	60.013197191	32.271485495
154	445344.58	2323825.00	60.013245643	32.271362093
155	445353.26	2323813.45	60.013325601	32.271158184
156	445319.30	2323770.52	60.013028561	32.270376576
157	445335.55	2323751.65	60.013177755	32.270044174
158	445386.25	2323692.94	60.013643208	32.269010005
159	445449.07	2323545.27	60.014233303	32.266385611
160	445414.05	2323530.37	60.013921719	32.266106054
161	445410.49	2323530.87	60.013889685	32.266113746
162	445406.98	2323530.08	60.013858330	32.266098335
163	445397.78	2323526.17	60.013776474	32.266024972
164	445394.78	2323524.19	60.013749908	32.265988413
165	445392.67	2323521.28	60.013731494	32.265935502
166	445391.86	2323520.93	60.013724288	32.265928940
167	445392.27	2323519.95	60.013728142	32.265911521
168	445391.69	2323516.99	60.013723466	32.265858260
169	445392.49	2323513.05	60.013731348	32.265787925
170	445396.71	2323503.20	60.013770973	32.265612880
171	445399.33	2323499.98	60.013795057	32.265556099
1	445396.39	2323495.36	60.013769500	32.265472243

ПРОЕКТ ПОЛОСЫ ОТВОДА



Общество с ограниченной ответственностью
«Газпром проектирование»

Заказчик – ООО «Газпром газификация»

Межпоселковый газопровод до д. Мякинкино - д. Трусово Волховского
района Ленинградской области

(Договор №ПИР-06-57/2022 от 21.04.2022 г.)

ПРОЕКТНАЯ ДОКУМЕНТАЦИЯ

Раздел 2. Проект полосы отвода

3828.001.П.0/0.1002-ППО

Том 2

Инов. № подл.	Подпись и дата	Взам. инв. №



Общество с ограниченной ответственностью
«Газпром проектирование»

Заказчик – ООО «Газпром газификация»

Межпоселковый газопровод до д. Мякинкино - д. Трусово Волховского
района Ленинградской области

(Договор №ПИР-06-57/2022 от 21.04.2022 г)

ПРОЕКТНАЯ ДОКУМЕНТАЦИЯ

Раздел 2. Проект полосы отвода

3828.001.П.0/0.1002-ППО

Том 2

Главный инженер
Санкт-Петербургского филиала

Н.Е. Кривенко

Главный инженер проекта

А.И. Осипов

Инов. № подл.	
Подпись и дата	
Взам. инв. №	

Заказчик – ООО «Газпром проектирование»

**Межпоселковый газопровод до д. Мякинкино - д. Трусово
Волховского района Ленинградской области**

ПРОЕКТНАЯ ДОКУМЕНТАЦИЯ

Раздел 2. Проект полосы отвода

3828.001.П.0/0.1002-ППО

Том 2

**ЗАМЕСТИТЕЛЬ ДИРЕКТОРА ПРОЕКТНОГО
ОФИСА ПО ПРОИЗВОДСТВУ**



Е.М. ГАМАЮНОВ

ГЛАВНЫЙ ИНЖЕНЕР ПРОЕКТА



А.А. ДЕМКОВИЧ

Взам. инв. №	
Подпись и дата	
Инв. № подл.	049082

2023

Обозначение	Наименование	Примечание
3828.001.П.0/0.1002-ППО-С	Содержание тома 2	(1 лист)
3828.001.П.0/0.1002-ППО.ТЧ	Текстовая часть	(36 листов)
3828.001.П.0/0.1002-ППО.ГЧ	Графическая часть	(11 листов)
	Листов, включенных в том:	49

Инв. № подл.	049082	Подпись и дата					3828.001.П.0/0.1002-ППО-С	Стадия	Лист	Листов
		Взам. инв. №								
Изм.	Кол.уч.	Лист	№ док.	Подпись	Дата	Содержание тома 2	П		1	
Разраб.		Моисеева			21.07.23		ООО «ИПИГАЗ»			
Пров.		Дубровкин			21.07.23					
Нач. отдела		Костюков			21.07.23					
Н. контр.		Шевцова			21.07.23					
ГИП		Демкович			21.07.23					

Список исполнителей

	Подпись	ФИО	Дата
Разработал		Моисеева А.В.	21.07.23
Проверил		Дубровкин Е.Н.	21.07.23
Нач. отдела		Костюков В.В.	21.07.23
Нормоконтроль		Шевцова Т.В.	21.07.23
ГИП		Демкович А.А.	21.07.23

СОДЕРЖАНИЕ

1	ОСНОВАНИЕ, ИСХОДНЫЕ ДАННЫЕ И УСЛОВИЯ ДЛЯ РАЗРАБОТКИ РАЗДЕЛА.....	4
2	ХАРАКТЕРИСТИКА ТРАССЫ ЛИНЕЙНОГО ОБЪЕКТА (ОПИСАНИЕ РЕЛЬЕФА МЕСТНОСТИ, КЛИМАТИЧЕСКИХ И ИНЖЕНЕРНО-ГЕОЛОГИЧЕСКИХ УСЛОВИЙ, ОПАСНЫХ ПРИРОДНЫХ ПРОЦЕССОВ, РАСТИТЕЛЬНОГО ПОКРОВА, ЕСТЕСТВЕННЫХ И ИСКУССТВЕННЫХ ПРЕГРАД, СУЩЕСТВУЮЩИХ, РЕКОНСТРУИРУЕМЫХ, ПРОЕКТИРУЕМЫХ, СНОСИМЫХ ЗДАНИЙ И СООРУЖЕНИЙ	5
2.1	Описание рельефа местности, климатических и инженерно-геологических условий	5
2.2	Сведения об особых природно-климатических условиях земельного участка (сейсмичность, мерзлые грунты, опасные геологические процессы и др.)	12
2.3	Сведения о существующих, реконструируемых, проектируемых, сносимых зданиях и сооружениях	14
3	СВЕДЕНИЯ О НАЛИЧИИ ЗОН С ОСОБЫМИ УСЛОВИЯМИ ИСПОЛЬЗОВАНИЯ ТЕРРИТОРИЙ, РАСПОЛОЖЕННЫХ В ГРАНИЦАХ ЗЕМЕЛЬНОГО УЧАСТКА, ПРЕДНАЗНАЧЕННОГО ДЛЯ РАЗМЕЩЕНИЯ ОБЪЕКТА КАПИТАЛЬНОГО СТРОИТЕЛЬСТВА.....	16
4	РАСЧЕТ РАЗМЕРОВ ЗЕМЕЛЬНЫХ УЧАСТКОВ, ПРЕДОСТАВЛЕННЫХ ДЛЯ РАЗМЕЩЕНИЯ ЛИНЕЙНОГО ОБЪЕКТА	17
5	ПЕРЕЧНИ ИСКУССТВЕННЫХ СООРУЖЕНИЙ, ПЕРЕСЕЧЕНИЙ, ПРИМЫКАНИЙ, ВКЛЮЧАЯ ИХ ХАРАКТЕРИСТИКУ, ПЕРЕЧЕНЬ ИНЖЕНЕРНЫХ КОММУНИКАЦИЙ, ПОДЛЕЖАЩИХ ПЕРЕУСТРОЙСТВУ	23
6	ОПИСАНИЕ РЕШЕНИЙ ПО ОРГАНИЗАЦИИ РЕЛЬЕФА ТРАССЫ И ИНЖЕНЕРНОЙ ПОДГОТОВКЕ ТЕРРИТОРИИ	26
7	СВЕДЕНИЯ О РАДИУСАХ И УГЛАХ ПОВОРОТА, ДЛИНЕ ПРЯМЫХ И КРИВОЛИНЕЙНЫХ УЧАСТКОВ, ПРОДОЛЬНЫХ ПОПЕРЕЧНЫХ УКЛОНАХ, ПРЕОДОЛЕВАЕМЫХ ВЫСОТАХ.....	27
8	ОБОСНОВАНИЕ НЕОБХОДИМОСТИ РАЗМЕЩЕНИЯ ОБЪЕКТА И ЕГО ИНФРАСТРУКТУРЫ НА ЗЕМЛЯХ СЕЛЬСКОХОЗЯЙСТВЕННОГО НАЗНАЧЕНИЯ, ЛЕСНОГО, ВОДНОГО ФОНДОВ, ЗЕМЛЯХ ОСОБООХРАНЯЕМЫХ ПРИРОДНЫХ ТЕРРИТОРИЙ	29
	ПЕРЕЧЕНЬ ПРИНЯТЫХ СОКРАЩЕНИЙ.....	30
	Приложение А. Ведомость автомобильных дорог, пересекаемых проектируемой трассой (обязательное)	31
	Приложение Б. Ведомость пересекаемых надземных коммуникаций, пересекаемых проектируемой трассой (обязательное).....	32
	Приложение В. Ведомость подземных коммуникаций, пересекаемых проектируемой трассой (обязательное).....	33

Приложение Г. Ведомость пересекаемых водотоков (обязательное).....	34
СПИСОК НОРМАТИВНОЙ ДОКУМЕНТАЦИИ	35
ТАБЛИЦА РЕГИСТРАЦИИ ИЗМЕНЕНИЙ	37

1 ОСНОВАНИЕ, ИСХОДНЫЕ ДАННЫЕ И УСЛОВИЯ ДЛЯ РАЗРАБОТКИ РАЗДЕЛА

Основанием для разработки проекта «Межпоселковый газопровод до д. Мякинкино - д. Трусово Волховского района Ленинградской области» является:

- Программа развития газоснабжения и газификации Ленинградской области на период 2021-2025г.г.

- Концепция участия ОАО «Газпром» в газификации регионов РФ, утвержденная постановлением Правления ОАО «Газпром» №57 от 30.11.2009г.;

- Договор 8000.351.001/31 между Обществом с ограниченной ответственностью «Газпром проектирование» (ООО «Газпром проектирование») и Обществом с ограниченной ответственностью «Институт прикладных исследований газовой промышленности» (ООО «ИПИГАЗ»).

- Основные технические решения по объекту по объекту «Межпоселковый газопровод до д. Мякинкино - д. Трусово Волховского района Ленинградской области»;

- Документация по планировке территории, утвержденная распоряжением №;

Заказчик: ООО «Газпром проектирование».

В качестве исходных данных были использованы следующие материалы:

- техническое задание на выполнение проектных и изыскательских работ, утвержденное Генеральным директором ООО «Газпром проектирование» В.А. Вагариным;

- Схема газораспределительной сети ГРС Волхов-1, Волхов-2, ГРС Сясьстрой и ГРС Сясьстрой-2 Волховского района Ленинградской области. Заказчиком данной схемы являлось ООО «Газпром межрегионгаз», разработчиком АО «Газпром промгаз»;

- Технических условий АО «Газпром газораспределение Ленинградская область» от 24.06.2022. №ВС-20/2/8206.

- Технические условия на пересечение с существующими коммуникациями;

- Технические отчеты по результатам инженерных изысканий, выполненных ООО «ИнГео».

Состав и содержание раздела соответствует «Положению о составе разделов проектной документации и требованиях к их содержанию» (с изменениями), утвержденному постановлением Правительства Российской Федерации от 16.02.2008 г. № 87.

2 ХАРАКТЕРИСТИКА ТРАССЫ ЛИНЕЙНОГО ОБЪЕКТА (ОПИСАНИЕ РЕЛЬЕФА МЕСТНОСТИ, КЛИМАТИЧЕСКИХ И ИНЖЕНЕРНО-ГЕОЛОГИЧЕСКИХ УСЛОВИЙ, ОПАСНЫХ ПРИРОДНЫХ ПРОЦЕССОВ, РАСТИТЕЛЬНОГО ПОКРОВА, ЕСТЕСТВЕННЫХ И ИСКУССТВЕННЫХ ПРЕГРАД, СУЩЕСТВУЮЩИХ, РЕКОНСТРУИРУЕМЫХ, ПРОЕКТИРУЕМЫХ, СНОСИМЫХ ЗДАНИЙ И СООРУЖЕНИЙ)

2.1 Описание рельефа местности, климатических и инженерно-геологических условий

В административном отношении участок работ в Ленинградской области, Волховском районе, Староладожском сельском поселении, между деревнями Трусово и Мякинкино., в 1.1 км юго-восточнее а/д Мурманское ш., в 3.7 км западнее р. Волхов, в 10 км южнее Ладожского озера.

По трассе газопровод пересекает существующие искусственные и естественные препятствия.

Транспортная сеть на участке изысканий представлена автомобильными дорогами:

Р-21 Кола — автомобильная дорога общего пользования федерального значения, Санкт-Петербург — Петрозаводск — Мурманск — Печенга — Борисоглебский (граница с Норвегией).;

41К-196 — автомобильная дорога местного значения, а/д Мурманское шоссе – д. Ахматова Гора;

Также автомобильными дорогами, ведущими к населенным пунктам и грунтовыми дорогами сельскохозяйственного назначения.

Территория покрыта луговой и влаголюбивой растительностью, лесами и пашнями.

На участке изысканий в процессе выполнения работ выявлено наличие действующих подземных коммуникаций - газопровод, кабель связи, проектные коммуникации – водопровод, канализация, надземные коммуникации – воздушные линии электропередач.

Рельеф Волховского района по большей части равнинный, местами встречаются возвышение, которые представляют собой обычные холмы, высота которых редко превышает 50 метров. Самые высокие находятся в северной части и здесь их высота может достигать 170 метров. Местами встречаются карстовые воронки, диаметр которых доходит до 50 метров, а глубина достигает десяти.

Непосредственно на участке изысканий рельеф на участке работ равнинный с углами наклона до 1-2°.

Абсолютные отметки варьируют от 11.8 м до 23.4 м. В южной части, в районе точки подключения расположен холм с перепадом отметок 15-24м с углами наклона поверхности косогорного участка 9-15°.

Ленинградская область относится к зоне умеренного климата, переходного от океанического к континентальному, с умеренно мягкой зимой и умеренно теплым летом. Основной особенностью климата здесь является непостоянство погоды, обусловленное частой

сменой воздушных масс, которые в зависимости от района формирования подразделяются на морские, континентальные и арктические.

Средняя температура января от минус 8 до минус 11 °С, июля от плюс 16 до плюс 18 °С. Абсолютный максимум температуры плюс 36 °С, абсолютный минимум минус 42°С. Наиболее холодными являются восточные районы, наиболее тёплыми - юго-западные.

Вся территория Ленинградской области находится в зоне избыточного увлажнения. Относительная влажность воздуха всегда высокая (до 85% зимой). Среднегодовая сумма осадков, составляющая 550-650 мм, на 200-250 мм больше количества испаряющейся влаги. Это способствует заболачиванию почв. Значительная часть осадков выпадает в виде снега. Устойчивый снежный покров лежит около 120-130 дней на юго-западе области и до 150-160 дней на северо-востоке. К концу зимы высота снежного покрова на северо-востоке достигает 50-60 см, а на юго-западе, где часто бывают оттепели, не превышает 30 см.

Самое продолжительное время года - зима; она наступает на востоке области в конце ноября, а на западе в начале декабря с установлением снежного покрова и ледоставом на реках. Для первой половины зимы характерна неустойчивая циклоническая погода с частыми оттепелями. Продолжительность неблагоприятного периода для производства полевых инженерных изысканий составляет 6.5 мес. - с 20 октября по 5 мая.

Среднемесячная и среднегодовая температуры воздуха (согласно СП 131.13330.2020, таблица 5.1 [17]) представлены в таблице 2.1.

Таблица 2.1 – Среднемесячная и среднегодовая температуры воздуха

Пункт	Январь	Февраль	Март	Апрель	Май	Июнь	Июль	Август	Сентябрь	Октябрь	Ноябрь	Декабрь	Среднее
Ленинградская область	-6,5	-6,1	-1,4	4,6	11,3	15,8	18,6	16,9	11,6	5,8	0,5	-3,6	5,6

Согласно СП 131.13330.2020 [17] участок изысканий расположен в климатическом районе ПВ, который характеризуется:

- умеренной зимой, обуславливающей необходимую защиту зданий;
- высотой снежного покрова до 1 м;
- значительной продолжительностью отопительного периода.

Нормативная глубина сезонного промерзания грунтов в Ленинградской области, рассчитанная в соответствии с требованиями п. 5.5.3 СП 22.13330.2016 [18] по среднемесячным отрицательным температурам за год, принятым по СП 131.13330.2020 [17], составляет: для

песков средней крупности и крупных – (1,25) м; для супесей, песков пылеватых и мелких – (1,17) м, для суглинков и глин – (0,96) м.

Сейсмичность территории 5 баллов (ОСР-2015 Б).

Гидрография

Гидрографическая сеть района работ представлена следующими водными объектами:

- Ручей б/н, пересекающий трассу, впадающий в р. Ладожка;
- Ручей б/н, пересекающий трассу, впадающий в р. Ладожка;
- Р. Ладожка в 50-100 м от объекта проектирования, впадает в р. Волхов;
- Р. Волхов в 1,2 км от объекта проектирования, впадает в Ладожское озеро;
- Ладожское озеро в 10 км от объекта проектирования.

Елена (Ладожка) – река, протекающая по территории Волховского района Ленинградской области России. Является левым притоком реки Волхов. Относится к бассейну Балтийского моря и бассейну рек Нева и Волхов.

Река Елена начинается с болот в 1 км от д. Кути, далее протекает в северном направлении от деревни Кисельня. Затем река течет через деревню Трусово. Возле села Старая Ладога река Елена, впадает в реку Волхов.

Протяженность реки Елена от истока до устья составляет 25 км. Ширина реки около 11 м. Площадь водосборного бассейна 239 км². Питание реки смешанное: снеговое, дождевое. Замерзает Елена в ноябре. Ледоход начинается в апреле.

Длина: 25 км; Площадь бассейна: 239 км²; Бассейн: Балтийское море; Бассейн рек: река Нева, река Волхов; Исток: деревня Кути Волховского района Ленинградской области России; Координаты: 59°57'20.27" с. ш., 32°6'35" в. д.; Устье: река Волхов; Местоположение: село Старая Ладога Волховского района Ленинградской области России; Координаты: 59°59'56.49" с. ш., 32°17'51.75" в. д.

Ширина реки Елена вблизи участка работ 8-11 м.

Непосредственно в граница участка изысканий р. Елена (Ладожка) протекает в северной части, ширина 11-20 м, урез на отметках 13.48-13.12 м, глубина 0.4-1.3м.

Общая протяженность трассы 3.5 км. Проходит по землям сельхозназначения и землям населенных пунктов. К техногенным факторам, влияющим на организацию и выполнение инженерных изысканий, можно отнести автомобильную дорогу 41К-196 «Мурманское шоссе – Старая Ладога».

На исследуемой территории выделено два типа грунтовых вод – воды приуроченные к прослоям и линзам песков в глинистых отложениях, а также наличие водоносного горизонта верхнечетвертичных отложений.

По результатам химического анализа, воды верхнечетвертичных покровных отложения и воды из прослоев и линз песка в суглинках и глинах имеют схожие свойства. Вода хлоридно-гидрокарбонатная натриево-кальциевая, пресная, умеренно жёсткая (жёсткость карбонатная). Коррозионная агрессивность подземных вод по СП 28.13330.2017 [19] к металлическим конструкциям при свободном доступе кислорода – средняя.

Глубина промерзания грунтов на участке изысканий не более 1.5 м.

В результате анализа проведенных полевых и лабораторных работ на площадке исследований до глубины 12,0 м выделено 8 инженерно-геологических элементов (ИГЭ) и 1 слой техногенных отложений, который имеет ограниченное распространение при переходах через автомобильные дороги:

Современные техногенные отложения (tQIV)

Слой 1 – Техногенный грунт представлен песками средней крупности с прослоями песка гравелистого, средней степени водонасыщения, ниже УГВ – водонасыщенные, с включением щебня и гравия;

Техногенные грунты в пределах участка представлен дорожной насыпью. Грунт неоднородный по составу и свойствам. В качестве основания техногенные грунты использовать не рекомендуется.

Верхнечетвертичны покровные отложения (prQIII)

ИГЭ 2 – Песок мелкий желтовато-коричневый до кремового, средней плотности, средней степени водонасыщения, ниже УГВ - водонасыщенный, с прослоями песка пылеватого, с вкл. до 20% щебня, с вкл. до 10% гравия, валунов;

Физические характеристики:

Влажность (W , %) – 18,16;

Плотность грунта (ρ , г/см³) – 1,91;

Плотность сухого грунта (ρ_d , г/см³) – 1,61;

Плотность частиц грунта (ρ_s г/см³) – 2,66;

Коэффициент фильтрации (K_f , м/сут) – 3,575.

Физико-механические характеристики (рекомендуемые нормативные значения):

Модуль общей деформации (E_0 , МПа) – 22,18;

Сцепление (C , МПа) – 0,002;

Угол внутреннего трения (φ , град) – 33,17.

ИГЭ 2.1 – Песок мелкий желтовато-коричневый до кремового, плотный, средней степени водонасыщения, ниже УГВ - водонасыщенный, с прослоями песка пылеватого, с вкл. до 20% щебня, с вкл. до 10% гравия, валунов;

Физические характеристики:

Влажность (W , %) – 16,95;

Плотность грунта (ρ , г/см³) – 2,07;

Плотность сухого грунта (ρ_d , г/см³) – 1,77;

Плотность частиц грунта (ρ_s , г/см³) – 2,66;

Коэффициент фильтрации (K_f , м/сут) – 3,481.

Физико-механические характеристики (рекомендуемые нормативные значения):

Модуль общей деформации (E_0 , МПа) – 24,85;

Сцепление (C , МПа) – 0,005;

Угол внутреннего трения (φ , град) – 35,67.

ИГЭ 3 – Песок гравелистый серо-коричневый, плотный, средней степени водонасыщения, ниже УГВ - водонасыщенный, с тонкими прослоями песка ср. крупности, с вкл. до 10% дресвы, гравия; **Физические характеристики:**

Влажность (W , %) – 9,42*/16,68**;

Плотность грунта (ρ , г/см³) – 1,92;

Плотность сухого грунта (ρ_d , г/см³) – 1,72;

Плотность частиц грунта (ρ_s , г/см³) – 2,64;

Коэффициент фильтрации (K_f , м/сут) – 40,502.

*значение влажности W , % для песчаных отложений средней степени водонасыщения

** значение влажности W , % для песчаных грунтов водонасыщенных.

Физико-механические характеристики (рекомендуемые нормативные значения):

Модуль общей деформации (E_0 , МПа) – 27,18;

Сцепление (C , МПа) – 0,001;

Угол внутреннего трения (φ , град) – 39,67.

ИГЭ 4 – Супесь желто-коричневая, пластичная, с редкими линзами коричневого песка от средней крупности до крупного, с вкл. до 7-10% гравия, щебня, ожелезненная;

Физические характеристики:

Влажность (W , %) – 18,96;

Плотность грунта (ρ , г/см³) – 2,06;

Плотность сухого грунта (ρ_d , г/см³) – 1,74;

Плотность частиц грунта (ρ_s г/см³) – 2,70;

Коэффициент фильтрации (K_f , м/сут) – $1,37 \cdot 10^{-5}$.

Физико-механические характеристики (рекомендуемые нормативные значения):

Модуль общей деформации (E_0 , МПа) – 16,18;

Сцепление (C , МПа) – 0,017;

Угол внутреннего трения (ϕ , град) – 26,83.

ИГЭ 5 – Суглинок светло-коричневый, тугопластичный, с прослоями суглинка полутв., с тонкими прослоями водонасыщенного песка, с вкл. до 10% гальки, гравия, щебня;

Физические характеристики:

Влажность (W , %) – 16,11;

Плотность грунта (ρ , г/см³) – 2,08;

Плотность сухого грунта (ρ_d , г/см³) – 1,74;

Плотность частиц грунта (ρ_s г/см³) – 2,72;

Коэффициент фильтрации (K_f , м/сут) – $1,08 \cdot 10^{-5}$.

Физико-механические характеристики (рекомендуемые нормативные значения):

Модуль общей деформации (E_0 , МПа) – 18,53;

Сцепление (C , МПа) – 0,036;

Угол внутреннего трения (ϕ , град) – 23,83.

Отложения нижнего отдела каменноугольной системы ломоносовского горизонта (С11m)

ИГЭ 6 – Глина серо-голубая, полутвердая, с прослоями суглинка полутв., с вкл. до 5 % дресвы, щебня, С11m;

Физические характеристики:

Влажность (W , %) – 21,43;

Плотность грунта (ρ , г/см³) – 2,04;

Плотность сухого грунта (ρ_d , г/см³) – 1,69;

Плотность частиц грунта (ρ_s г/см³) – 2,73;

Коэффициент фильтрации (K_f , м/сут) – $2,57 \cdot 10^{-6}$.

Физико-механические характеристики (рекомендуемые нормативные значения):

Модуль общей деформации (E_0 , МПа) – 20,72;

Сцепление (C , МПа) – 0,065;

Угол внутреннего трения (ϕ , град) – 17.

ИГЭ 7 – Глина серо-голубая, тугопластичная, с прослоями суглинка тугопласт., с вкл. до 5 % дресвы, щебня;

Физические характеристики:

Влажность (W , %) – 23,08;

Плотность грунта (ρ , г/см³) – 2,01;

Плотность сухого грунта (ρ_d , г/см³) – 1,63;

Плотность частиц грунта (ρ_s , г/см³) – 2,73;

Коэффициент фильтрации (K_f , м/сут) – $2,80 \cdot 10^{-6}$.

Физико-механические характеристики (рекомендуемые нормативные значения):

Модуль общей деформации (E_0 , МПа) – 14,83;

Сцепление (C , МПа) – 0,055;

Угол внутреннего трения (ϕ , град) – 17.

ИГЭ 8 – Глина серо-голубая, твердая, с вкл. до 5 % дресвы.

Физические характеристики:

Влажность (W , %) – 18,29;

Плотность грунта (ρ , г/см³) – 2,02;

Плотность сухого грунта (ρ_d , г/см³) – 1,71;

Плотность частиц грунта (ρ_s , г/см³) – 2,74;

Коэффициент фильтрации (K_f , м/сут) – $1,23 \cdot 10^{-6}$.

Физико-механические характеристики (рекомендуемые нормативные значения):

Модуль общей деформации (E_0 , МПа) – 22,92;

Сцепление (C , МПа) – 0,073;

Угол внутреннего трения (ϕ , град) – 16,17.

По результатам наблюдений за блуждающими токами выполнено 4 точки БТ, по 69 измерения в двух взаимоперпендикулярных направлениях. Величина разности потенциалов по полевым измерениям изменяется от 0,8 до 248 милливольт (мВ).

Блуждающие токи на объекте не зарегистрированы.

По результатам измерений УЭС до глубины 5 м приведены в приложении Т. По результатам полевых геофизических измерений удельное электрическое сопротивление (УЭС) грунтов вдоль трассы участка изысканий составляет: 14 – 124 Ом*м, что соответствует

высокой, средней и низкой коррозионной агрессивности грунтов по отношению к углеродистой и низколегированной стали, согласно ГОСТ 9.602-2016[20].

2.2 Сведения об особых природно-климатических условиях земельного участка (сейсмичность, мерзлые грунты, опасные геологические процессы и др.)

Процесс подтопления

В соответствии с п.п 5.4.8 и 5.4.9 СП 22.13330.2016[18] территория изысканий по характеру подтопления классифицируется как потенциально подтопляемая, так как уровень залегания воды составляет менее 3 м.

Следует учесть, что в весенне-осенний период, период ливневых дождей (или интенсивного снеготаяния), и в случаях нарушения поверхностного стока возможно широкое распространение вод типа «верховодки» в верхней части геологического разреза на отметках, близких к поверхности земли.

Морозное пучение грунтов

В соответствии п. 5.5.3 СП 22.13330.2016 [18] (формула 5.3), нормативная глубина сезонного промерзания грунтов d_{fn} (для районов Ленинградской области, при $d_{fn} < 2/5m$) на открытых площадках составляет:

Нормативная глубина сезонного промерзания в районе объекта составляет	
для глин и суглинков	96 см
для песков мелких, пылеватых и супесей	117 см
для песков средней крупности, крупных и гравелистых	125 см
для крупнообломочных грунтов	142 см

Техногенные грунты являются специфическими. Их свойства весьма изменчивы, вещественный состав, теплофизические свойства, наличие включений малоизучены, поэтому для определения глубины сезонного промерзания требуются специальные исследования. Исходя из этого, для насыпных грунтов рекомендуется условная нормативная глубина сезонного промерзания, принятая как для крупнообломочных – 1,42 м.

В соответствии с главой 6.8 СП 22.13330.2016 [18] «Основания зданий и сооружений», техногенные грунты, залегающие в зоне сезонного промерзания, следует относить к непучинистым и среднепучинистым.

Карстово-суффозионные процессы

Учитывая требования нормативной документации, при проведении работ было уделено особое внимание проявлениям неблагоприятных физико-геологических процессов.

Для этого были выполнены следующие виды работ:

- анализ архивных и картографических материалов;
- маршрутные обследования участка работ и прилегающей территории;
- бурение скважин глубиной до 12.0 метров;
- статическое зондирование грунтов вблизи пробуренных скважин.

По результатам маршрутных наблюдений поверхностных проявлений карстово-суффозионных и других неблагоприятных физико-геологических процессов в зоне проектируемого строительства и на прилегающей территории не обнаружено.

По данным бурения установлено:

- зоны разуплотнения в изученном разрезе не встречены;
- провалы инструмента при бурении не фиксировались.

Выполненные полевые испытания грунтов статическим зондированием в районе проектируемого строительства выявили повсеместное распространение песков мелкий средней плотности сложения (ИГЭ 2), песков мелких плотного сложения (ИГЭ 2.1), песков гравелистых плотного сложения (ИГЭ 3).

Таким образом, в соответствии с Приложением Е СП 116.13330.2012 [21] , площадка проектируемого строительства может быть отнесена к VI категории устойчивости относительно интенсивности образования карстовых провалов – устойчивая (возможность провалов исключается).

Специфические грунты

Специфические грунты в пределах площадки представлены:

- техногенными грунтами (слой № 1);

Техногенные грунты распространены в пределах переходов оси газопровод через автомобильную дорогу в п. Трусово.

Техногенные грунты характеризуются высокой неоднородностью состава и свойств как по площади, так и по глубине.

2.3 Сведения о существующих, реконструируемых, проектируемых, сносимых зданиях и сооружениях

Проектируемый газопровод по рабочему давлению транспортируемого газа относится:

- к газопроводу высокого давления 2 категории (Г3) с рабочим давлением транспортируемого газа свыше $P=0,3$ МПа до $P=0,6$ МПа;

- к газопроводу низкого давления (Г1) с рабочим давлением транспортируемого газа до $P=0,005$ МПа включительно (участки на выходе из ШРП Мякинкино и ШРП Трусово);

Проектируемый объект относится к опасным производственным объектам III класса опасности согласно классификации опасных производственных объектов Федерального закона от 21 июля 1997г. №116-ФЗ (с изм. и доп. на 01.01.2019 г.).

Согласно Федерального закона от 30 декабря 2009 г. № 384-ФЗ "Технический регламент о безопасности зданий и сооружений" уровень ответственности проектируемого газопровода нормальный.

В соответствии с требованиями «Технического регламента о безопасности сетей газораспределения и газопотребления» (утв. Постановлением Правительства РФ от 29 октября 2010г. №870) объект «Межпоселковый газопровод до д. Мякинкино – д. Трусово Волховского района Ленинградской области» идентифицирован в качестве сети газораспределения, так как транспортирует природный газ по территории населенных пунктов с давлением, не превышающим 1,2 МПа и между населенными пунктами с давлением, превышающим 0,005МПа.

Технологическим оборудованием в проектной документации являются пункты редуцирования газа, отключающие устройства и изолирующие соединения.

Для снижения давления газа с высокого 2-ой категории $P \leq 1,2$ МПа до низкого $P \leq 0,005$ МПа и автоматического поддержания выходного давления на заданном уровне независимо от изменения расхода и входного давления, автоматического прекращения подачи газа при аварийных повышении или понижении входного давления сверх заданных пределов в районе д. Мякинкино и д. Трусово предусмотрена установка шкафных газорегуляторных пунктов марки ШРП-НОРД-FEXS-2-ОГ/01 с 2-мя линиями редуцирования (основной и резервной) на базе 2-х регуляторов давления газа FEXS «НОРД», с газовым обогревом – производства и полной комплектации ООО «Северная компания», Ленинградская область.

Срок эксплуатации ШРП устанавливается в соответствии с паспортом (инструкцией) завода – изготовителя и ГОСТ Р 57375-2016 и составляет не менее 40 лет.

Согласно «Правилам охраны газораспределительных сетей» для газорегуляторных пунктов устанавливается охранная зона – 10 м от границ этих объектов. В охранной зоне газопровода запрещается возводить сооружения, подсобные постройки, гаражи, подвалы и т.д. В радиусе 10 м от ШРП зданий и сооружений (за исключением сетей инженерно-технического обеспечения) не возводить.

На ШРП должно быть нанесено наименование эксплуатационной организации с приведением номера телефона АДС, условное наименование (номер) ШРП, степень огнестойкости, категория по взрывопожарной и пожарной опасности, должна быть нанесена красной эмалью надпись: «ОГНЕОПАСНО - ГАЗ».

Для обеспечения рассеивания газа предусмотрен вывод сбросных свечей на высоту не менее 4,0 м от уровня земли. ШРП расположен в ограждении на фундаменте (см. том 4.3 3828.001.П.0/0.1002-ИЛОЗ).

Для подъезда к ШРП специальной техники для ремонта и обслуживания (в местах отсутствия постоянных автодорог) предусматривается устройство площадки и подъездной дороги с щебенистым покрытием (см. том 4.1 3828.001.П.0/0.1002-ИЛО1). В проекте предусмотрено заземление и молниезащита ШРП (см. том 4.4.1 3828.001.П.0/0.1002-ИЛО4.1).

Для возможности отключения системы газораспределения при производстве ремонтных работ или авариях проектом предусмотрена установка отключающих устройств с классом герметичности «А»:

- задвижка газовая «РОСГАЗ» Ду100 PN 1,0 МПа с патрубками из полиэтилена ПЭ100 ГАЗ SDR11 для подземной установки, управление задвижкой Т-образным ключом – 2 шт.

- кран стальной шаровой ALSO для надземной установки DN100 (КШ Ф.П.GAS.100.16-01), PN 1,6 МПа, полный проход, фланец/фланец, управление краном рукояткой – 2 шт. (на входе выходе из ШРП Трусово);

- кран стальной шаровой ALSO для надземной установки DN100 (КШ Ф.П.GAS.100.16-01), PN 1,6 МПа, полный проход, фланец/фланец, управление краном ручное – 2 шт. (на входе выходе из ШРП Мякинкино);

Расчетный срок службы кранов ALSO составляет не меньше 30 лет или 10000 циклов закрытия-открытия.

Используемое в проекте газовое оборудование сертифицировано на соответствие требованиям промышленной безопасности и в соответствии с системой добровольной сертификации «ГАЗСЕРТ».

Демонтаж зданий, строений и сооружений проектом не предусматривается.

3 СВЕДЕНИЯ О НАЛИЧИИ ЗОН С ОСОБЫМИ УСЛОВИЯМИ ИСПОЛЬЗОВАНИЯ ТЕРРИТОРИЙ, РАСПОЛОЖЕННЫХ В ГРАНИЦАХ ЗЕМЕЛЬНОГО УЧАСТКА, ПРЕДНАЗНАЧЕННОГО ДЛЯ РАЗМЕЩЕНИЯ ОБЪЕКТА КАПИТАЛЬНОГО СТРОИТЕЛЬСТВА

Так, в соответствии со ст.1 Градостроительного кодекса РФ зоны с особыми условиями использования территорий - это охранные, санитарно-защитные зоны, зоны объектов культурного наследия (памятников истории и культуры) народов РФ, водоохранные зоны, зоны затопления, подтопления, зоны санитарной охраны источников питьевого и хозяйственно-бытового водоснабжения, зоны охраняемых объектов, иные зоны, устанавливаемые в соответствии с законодательством РФ.

В границы зоны размещения проектируемого линейного объекта попадают следующие зоны с особыми условиями использования.

47:10-6.694 ЗОУИТ в связи с размещением газораспределительных сетей "Межпоселковый газопровод г.Волхов, г.Старая Ладога до д.Юшково".

47:00-6.303 Зона с особыми условиями использования территории в связи с размещением газораспределительных сетей "Подводящий газопровод Волхов-Старая Ладога-Новая Ладога-Кисельня-Иссад".

47:10-6.45 Охранная зона объекта электросетевого хозяйства – ВЛ-10кв ф.226-01 «Трусовская».

А также проектируемая трасса газопровода пересекает отсутствующие зоны в ЕГРН их характеристики приведены в таблице 3.1

Таблица 3.1

Наименование водотока	Длина водотока, км	Ширина водоохраной зоны, м	Ширина прибрежной защитной полосы, м
Река Елена (Ладожка)	25	100	50

Согласно генеральному плану муниципального образования Староладожское сельское поселение Волховского муниципального района Ленинградской области проектируемый Объект находится в границах:

- санитарно-защитных зон предприятий, сооружений и иных объектов,
- придорожной защитной полосы

4 РАСЧЕТ РАЗМЕРОВ ЗЕМЕЛЬНЫХ УЧАСТКОВ, ПРЕДОСТАВЛЕННЫХ ДЛЯ РАЗМЕЩЕНИЯ ЛИНЕЙНОГО ОБЪЕКТА

Общая площадь отвода земель по Волховскому району (Староладожскому сельскому поселению) составляет 7,949 га, в т.ч. на период строительства – 7,685 га и 0,263 га на период эксплуатации.

Перечень образуемых земельных участков на период эксплуатации представлен в Таблица 4.1.

Таблица 4.1

№/№	Условный номер образуемого земельного участка	Кадастровый номер земельного участка, из которого образуется земельный участок	Номера характерных точек образуемого земельного участка по ПМТ	Площадь образуемого земельного участка, м ²	Способ образования земельного участка	Категория земель
1	2	3	4	5	6	7
1	47:10:0324010:ЗУ1	47:10:0324010	337-340	4	Образование земельного участка из земель, находящихся в государственной или муниципальной собственности	Земли населенных пунктов
2	47:10:0000000:ЗУ1	47:10:0000000	13-17	177	Образование земельного участка из земель, находящихся в государственной или муниципальной собственности	Земли населенных пунктов
3	47:10:0000000:ЗУ2(1)	47:10:0324010	333-336	1	Образование земельного участка из земель, находящихся в государственной или муниципальной собственности	Земли населенных пунктов
4	47:10:0000000:ЗУ2(2)	47:10:0324010	341-344	1	Образование земельного участка из земель, находящихся в государственной или муниципальной собственности	Земли населенных пунктов
5	47:10:0000000:ЗУ2(3)	47:10:0323002	349-352	1	Образование земельного участка из земель, находящихся в государственной или муниципальной собственности	Земли населенных пунктов

6	47:10:0000000:3У2(4)	47:10:0323002	345-348	1	Образование земельного участка из земель, находящихся в государственной или муниципальной собственности	Земли населенных пунктов
7	47:10:0323002:3У1	47:10:0323002	353-356	1	Образование земельного участка из земель, находящихся в государственной или муниципальной собственности	Земли населенных пунктов
8	47:10:0000000:3У3(1)	47:10:0323002	357-360	1	Образование земельного участка из земель, находящихся в государственной или муниципальной собственности	Земли сельскохозяйственного назначения
9	47:10:0000000:3У3(2)	47:10:0323003	425-428	1	Образование земельного участка из земель, находящихся в государственной или муниципальной собственности	Земли сельскохозяйственного назначения
10	47:10:0000000:3У3(3)	47:10:0305001	445-448	1	Образование земельного участка из земель, находящихся в государственной или муниципальной собственности	Земли сельскохозяйственного назначения
11	47:10:0000000:24763/чзу1(1)	47:10:0323002	361-364	1	Образование части земельного участка	Земли сельскохозяйственного назначения
12	47:10:0000000:24763/чзу1(2)	47:10:0323002	365-368	1	Образование части земельного участка	Земли сельскохозяйственного назначения
13	47:10:0000000:24763/чзу1(3)	47:10:0323002	369-372	1	Образование части земельного участка	Земли сельскохозяйственного назначения
14	47:10:0000000:24763/чзу1(4)	47:10:0323002	373-376	1	Образование части земельного участка	Земли сельскохозяйственного назначения
15	47:10:0000000:24765/чзу1(1)	47:10:0323003	377-380	1	Образование части земельного участка	Земли сельскохозяйственного назначения
16	47:10:0000000:24765/чзу1(2)	47:10:0323003	381-384	1	Образование части земельного участка	Земли сельскохозяйственного назначения
17	47:10:0000000:24765/чзу1(3)	47:10:0323003	389-392	1	Образование части земельного участка	Земли сельскохозяйственного назначения
18	47:10:0000000:24765/чзу1(4)	47:10:0323003	385-388	1	Образование части земельного участка	Земли сельскохозяйственного назначения
19	47:10:0000000:24765/чзу1(5)	47:10:0323003	401-404	1	Образование части земельного участка	Земли сельскохозяйственного назначения

20	47:10:0000000:24765/чзу1(6)	47:10:0323003	397-400	1	Образование части земельного участка	Земли сельскохозяйственного назначения
21	47:10:0000000:24765/чзу1(7)	47:10:0323003	405-408	1	Образование части земельного участка	Земли сельскохозяйственного назначения
21	47:10:0000000:24765/чзу1(8)	47:10:0323003	409-412	1	Образование части земельного участка	Земли сельскохозяйственного назначения
22	47:10:0000000:24765/чзу1(9)	47:10:0323003	413-416	1	Образование части земельного участка	Земли сельскохозяйственного назначения
23	47:10:0000000:24765/чзу1(10)	47:10:0323003	417-420	1	Образование части земельного участка	Земли сельскохозяйственного назначения
23	47:10:0000000:24765/чзу1(11)	47:10:0323003	421-424	1	Образование части земельного участка	Земли сельскохозяйственного назначения
24	47:10:0000000:24765/чзу1(12)	47:10:0323003	473-476	1	Образование части земельного участка	Земли сельскохозяйственного назначения
25	47:10:0000000:24765/чзу1(13)	47:10:0305001	449-452	1	Образование части земельного участка	Земли сельскохозяйственного назначения
26	47:10:0000000:24765/чзу1(14)	47:10:0305001	453-456	1	Образование части земельного участка	Земли сельскохозяйственного назначения
27	47:10:0000000:24765/чзу1(15)	47:10:0305001	465-468	1	Образование части земельного участка	Земли сельскохозяйственного назначения
28	47:10:0000000:24765/чзу1(16)	47:10:0305001	461-464	1	Образование части земельного участка	Земли сельскохозяйственного назначения
29	47:10:0000000:24765/чзу2	47:10:0323003	393-396	146	Образование части земельного участка	Земли сельскохозяйственного назначения
30	47:10:0000000:24765/чзу3(1)	47:10:0305001	441-444	4	Образование части земельного участка	Земли сельскохозяйственного назначения
31	47:10:0000000:24765/чзу3(2)	47:10:0305001	457-460	4	Образование части земельного участка	Земли сельскохозяйственного назначения
32	47:10:0323003:ЗУ1	47:10:0323001	131-140	1298	Образование земельного участка из земель, находящихся в государственной или муниципальной собственности	Земли населенных пунктов
33	47:10:0000000:23567/чзу1	47:10:0323003	141-145	175	Образование части земельного участка	Земли промышленности*
34	47:10:0305001:ЗУ1	47:10:0305001	429-432	4	Образование земельного участка из земель, находящихся в государственной или муниципальной собственности	Земли населенных пунктов
35	47:10:0305001:313/чзу1(1)	47:10:0305001	433-436	4	Образование части земельного участка	Земли сельскохозяйственного назначения
36	47:10:0305001:313/чзу1(2)	47:10:0305001	437-440	4	Образование части земельного участка	Земли сельскохозяйственного назначения
37	47:10:0321002:ЗУ1	47:10:0321002	469-472	4	Образование земельного участка из	Земли населенных пунктов

					земель, находящихся в государственной или муниципальной собственности	
38	47:10:0321002:3У2	47:10:321002	318-332	782	Образование земельного участка из земель, находящихся в государственной или муниципальной собственности	Земли населенных пунктов
Итого				2 634		

Перечень образуемых земельных участков на период строительства представлен в Таблица 4.2.

Таблица 4.2

№/№	Условный номер образуемого земельного участка	Кадастровый номер земельного участка, из которого образуется земельный участок	Номера характерных точек образуемого земельного участка по ПМТ	Площадь образуемого земельного участка, м ²	Способ образования земельного участка	Категория земель
1	2	3	4	5	6	7
1	47:10:0000000:3У4	47:10:0000000	1-12 333-336 337-340 341-344 345-348 349-352	2209	Образование земельного участка из земель, находящихся в государственной или муниципальной собственности	Земли населенных пунктов
2	47:10:0000000:3У5(1)	47:10:0323002	18-30 357-360	957	Образование земельного участка из земель, находящихся в государственной или муниципальной собственности	Земли сельскохозяйственного назначения
3	47:10:0000000:3У5(2)	47:10:0323002	77-86	512	Образование земельного участка из земель, находящихся в государственной или муниципальной собственности	Земли сельскохозяйственного назначения
4	47:10:0000000:3У5(3)	47:10:0000000	213-224 425-428 429-432	1183	Образование земельного участка из земель, находящихся в государственной или муниципальной собственности	Земли сельскохозяйственного назначения
5	47:10:0000000:3У5(4)	47:10:0305001	244-248 445-448	4461	Образование земельного участка из земель, находящихся в государственной или муниципальной собственности	Земли сельскохозяйственного назначения

6	47:10:0000000:3У6(1)	47:10:0323002	31-42 353-356	1814	Образование земельного участка из земель, находящихся в государственной или муниципальной собственности	Земли населенных пунктов
7	47:10:0000000:3У6(2)	47:10:0323002	68-70	9	Образование земельного участка из земель, находящихся в государственной или муниципальной собственности	Земли населенных пунктов
8	47:10:0000000:3У6(3)	47:10:0323002	71-76	188	Образование земельного участка из земель, находящихся в государственной или муниципальной собственности	Земли населенных пунктов
9	47:10:0000000:3У6(4)	47:10:0323003	112-130	319	Образование земельного участка из земель, находящихся в государственной или муниципальной собственности	Земли населенных пунктов
10	47:10:0000000:24763/чзу2	47:10:0323002	43-67 361-364 365-368 369-372 373-376	3903	Образование части земельного участка	Земли сельскохозяйственного назначения
11	47:10:0000000:24765/чзу4(1)	47:10:0000000	87-111 377-380 381-384 385-388 389-392 393-396 397-400 401-404 405-408	14003	Образование части земельного участка	Земли сельскохозяйственного назначения
12	47:10:0000000:24765/чзу4(2)	47:10:0323003	157-160	5	Образование части земельного участка	Земли сельскохозяйственного назначения
13	47:10:0000000:24765/чзу4(3)	47:10:0323003	178-199 409-412 413-416 417-420 421-424 473-476	17382	Образование части земельного участка	Земли сельскохозяйственного назначения
14	47:10:0000000:24765/чзу4(4)	47:10:0305001	229-243 441-444	9162	Образование части земельного участка	Земли сельскохозяйственного назначения
15	47:10:0000000:24765/чзу4(5)	47:10:0305001	251-266 449-452 453-456 457-460 461-464 465-468	11253	Образование части земельного участка	Земли сельскохозяйственного назначения
16	47:10:0000000:23567/чзу2(1)	47:10:0323003	146-148	5	Образование части земельного участка	Земли промышленности*
17	47:10:0000000:23567/чзу2(2)	47:10:0000000	149-156	63	Образование части земельного участка	Земли промышленности*
18	47:10:0000000:23567/чзу2(3)	47:10:0305001	225-228	120	Образование части земельного участка	Земли промышленности*

19	47:10:0000000:23567/чзу2(4)	47:10:0000000	314-317	296	Образование части земельного участка	Земли промышленности *
20	47:10:0000000:87/чзу1	47:10:0323003	161-177	217	Образование части земельного участка	Земли сельскохозяйственного назначения
21	47:10:0305001:313/чзу2	47:10:0305001	200-212 433-436 437-440	6824	Образование части земельного участка	Земли сельскохозяйственного назначения
22	47:10:0321002:ЗУ3	47:10:0321002	267-313 469-472	1975	Образование земельного участка из земель, находящихся в государственной или муниципальной собственности	Земли населенных пунктов
Итого				76 860		

5 ПЕРЕЧНИ ИКУССТВЕННЫХ СООРУЖЕНИЙ, ПЕРЕСЕЧЕНИЙ, ПРИМЫКАНИЙ, ВКЛЮЧАЯ ИХ ХАРАКТЕРИСТИКУ, ПЕРЕЧЕНЬ ИНЖЕНЕРНЫХ КОММУНИКАЦИЙ, ПОДЛЕЖАЩИХ ПЕРЕУСТРОЙСТВУ

Газопровод прокладывается преимущественно параллельно рельефу на глубине не менее 1,0 м до верха трубы и не менее 1,2 м на пахотных землях. На переходах через препятствия глубина заложения газопровода меняется в зависимости от вида препятствия и конструктивных решений.

Обозначение трассы подземного полиэтиленового газопровода предусмотрено при помощи:

- сигнальной ленты;
- провода-спутника;
- опознавательных знаков/столбов.

Вдоль трассы газопровода из полиэтиленовых труб, за исключением участков, проложенных методом ННБ, предусмотрена укладка сигнальной ленты желтого цвета шириной не менее 0,2 м с несмываемой надписью "Огнеопасно-газ" на расстоянии $0,5 \pm 0,1$ м от верхней образующей газопровода. На участках пересечений газопровода, проложенного открытым способом, с подземными инженерными коммуникациями сигнальная лента должна быть уложена вдоль газопровода дважды на расстоянии не менее 0,2 м между собой и на 2 м в обе стороны от наружных стенок пересекаемого сооружения.

Вдоль трассы полиэтиленового газопровода на расстоянии 0,3 м от верха присыпанного газопровода предусмотрена укладка медного провода-спутника сечением 4,0 мм² с выводом концов под ковер. Отклонение провода от оси трубы при прокладке не должно превышать 0,3 м. Вывод концов провода-спутника на поверхность земли под ковер предусмотрен на расстоянии не более 1,5 м друг от друга.

Согласно «Правилам охраны газораспределительных сетей» № 878 от 20.11.2000г. обозначение трассы газопровода предусмотрено путем установки опознавательных знаков в точке врезки (подключения), на углах поворота трассы, в месте установки подземного крана, в местах установки коверов, на границах участков трассы при закрытом способе прокладки, а также на прямолинейных участках на расстоянии не более 500 метров друг от друга.

На опознавательный знак наносятся данные о диаметре, давлении, глубине заложения газопровода, материале труб, расстоянии до газопровода, сооружения или характерной точки,

телефон эксплуатационной организации и другие сведения. Оповестительные знаки устанавливаются на железобетонные столбики или другие постоянные ориентиры.

Оповестительные знаки следует размещать на постоянных ориентирах (наружные стены капитальных зданий и сооружений, опоры ВЛ и другие), на расстоянии не более 30 м от привязываемой точки газопровода. При отсутствии постоянных ориентиров используются оповестительные полиэтиленовые столбики (ТУ 2291-001-75457705-2010) высотой 2,5 м, которые располагаются на расстоянии 1 м от оси газопровода.

Согласно «Правилам охраны газораспределительных сетей» № 878 от 20.11.2000г. для проектируемого газопровода установить следующие охранные зоны:

- вдоль трассы наружного газопровода – в виде территории, ограниченной условными линиями, проходящими на расстоянии 2 метров с каждой стороны газопровода;

- вдоль трассы подземного газопровода из полиэтиленовых труб при использовании провода-спутника – в виде территории, ограниченной условными линиями, проходящими на расстоянии 3-х метров от газопровода со стороны провода-спутника и 2-х метров – с противоположной стороны;

- вдоль трассы подземного газопровода, проходящего по лесам и древесно-кустарниковой растительности - в виде просек шириной 6 м, по 3 м с каждой стороны газопровода;

- вокруг отдельно стоящих газорегуляторных пунктов – в виде территории, ограниченной замкнутой линией, проведенной на расстоянии 10 метров от границ этих объектов.

В охранный зоне газопровода запрещается возводить сооружения, подсобные постройки, гаражи, подвалы и т.д.

Владельцы зданий обязаны обеспечить герметизацию вводов и выпусков подземных коммуникаций, проходящих через подземную часть зданий в 50 м зоне.

Используемое в проекте газовое оборудование и материалы сертифицированы на соответствие требованиям безопасности и имеют разрешение Ростехнадзора на применение, а также сертифицированы в соответствии с системой добровольной сертификации «ГАЗСЕРТ» и «ИНТЕРГАЗСЕРТ».

На проектируемом участке трассы газопровод пересекает автомобильную дорогу и ряд коммуникаций.

Ведомость автомобильных дорог, пересекаемых трассой Приложение А;

Ведомость пересекаемых коммуникаций с информацией о владельцах пересекаемых

коммуникаций, Приложение Б, В;

Ведомость пересекаемых водотоков, Приложение Г.

6 ОПИСАНИЕ РЕШЕНИЙ ПО ОРГАНИЗАЦИИ РЕЛЬЕФА ТРАССЫ И ИНЖЕНЕРНОЙ ПОДГОТОВКЕ ТЕРРИТОРИИ

В качестве инженерной подготовки территорий под временные сооружения на период проведения строительных работ проектом предусматриваются следующие работы:

- создание геодезической разбивочной основы (разбивку и закрепление пикетажа, детальную геодезическую разбивку горизонтальных и вертикальных углов поворота, разметку строительной полосы, выносу пикетов за ее пределы);
- расчистку строительной полосы; снятие и складирование в специально отведенных местах плодородного слоя земли;
- планировка с уплотнением поверхности грунта бульдозером со срезкой бугров и засыпкой впадин, устройством уклонов и других мероприятий, обеспечивающих отвод поверхностных вод;
- выполнить мероприятия по защите действующих трубопроводов и других коммуникаций при прокладке трубопровода в техническом коридоре;
- устройство переездов через подземные трубопроводы и другие коммуникации.

Закрепление трассы должно быть выполнено силами и средствами генподрядной организации в соответствии с требованиями СП 126.13330.2017.

После планировки рельефа трассы, знаки разбивки оси трассы также должны быть закреплены.

Планировка строительной полосы производится бульдозером в два приема:

- предварительная планировка всей строительной полосы;
- окончательная планировка с геодезическим контролем качества планировочных работ на полосе рытья траншеи.

Ширина полосы отвода газопровода принята равной ширине строительной полосы.

Решения по вертикальной планировке площадок предусматривают: максимальное приближение к существующему рельефу, наименьший объем земляных работ и минимальное перемещение грунта в пределах осваиваемых участков. Поверхностный водоотвод предусматривается на рельеф. Для складирования грунта в отвал используется полоса отвода.

После окончания строительных работ предусмотрена рекультивация земли, на которой выполнялись работы.

7 СВЕДЕНИЯ О РАДИУСАХ И УГЛАХ ПОВОРОТА, ДЛИНЕ ПРЯМЫХ И КРИВОЛИНЕЙНЫХ УЧАСТКОВ, ПРОДОЛЬНЫХ ПОПЕРЕЧНЫХ УКЛОНАХ, ПРЕОДОЛЕВАЕМЫХ ВЫСОТАХ

Сведения об углах поворота трассы газопровода приведены в таблице 7.1.

Таблица 7.1 - Ведомость углов поворота трассы газопровода

Основная ось 1 (т. подкл. - д.Трусово)					
N угла	положение вершины угла ПК+	угол поворота, ° + право - лево	прямая вставка м	расстояние между вершинами углов, м	дирек- ционный угол °
н.т.	0+0.00				
1	0+5.85	-51°49'	5.85	5.85	295°20'
2	0+37.73	32°55'	31.87	31.87	243°32'
3	0+78.48	13°26'	40.76	40.76	276°26'
4	1+14.36	90°00'	35.88	35.88	289°53'
5	1+92.14	-90°00'	77.78	77.78	19°53'
6	2+22.75	-46°41'	30.61	30.61	289°53'
7	2+49.32	30°05'	26.57	26.57	243°12'
8	2+89.45	17°14'	40.13	40.13	273°17'
9	3+49.42	16°26'	59.97	59.97	290°31'
10	5+11.12	-75°17'	161.69	161.69	306°57'
11	5+71.74	79°04'	60.62	60.62	231°40'
12	5+91.68	00°05'	19.94	19.94	310°44'
13	6+70.18	-17°46'	78.5	78.5	310°49'
14	8+43.29	-90°00'	173.1	173.1	293°03'
15	8+66.48	90°00'	23.2	23.2	203°03'
16	8+73.19	10°40'	6.7	6.7	293°03'
17	9+65.94	30°02'	92.75	92.75	303°43'
18	10+62.31	07°44'	96.37	96.37	333°46'
19	16+77.13	-13°17'	614.82	614.82	341°29'
20	17+18.45	13°14'	41.32	41.32	328°12'
21	17+39.47	-28°23'	21.03	21.03	341°26'
22	18+81.54	-00°26'	142.06	142.06	313°02'

23	19+90.55	11°07'	109.02	109.02	312°36'
24	20+68.40	-07°23'	77.85	77.85	323°43'
25	24+26.26	54°31'	357.86	357.86	316°19'
26	25+6.31	01°05'	80.05	80.05	10°50'
27	26+54.32	-41°52'	148.02	148.02	11°56'
28	27+64.64	-04°05'	110.32	110.32	330°04'
29	30+70.44	00°28'	305.8	305.8	325°59'
30	31+43.50	-90°00'	73.06	73.06	326°28'
к.т.	31+98.94		55.44	55.44	236°28'

Ось 2 (к ГРП Мякинкино)

№ угла	положение вершины угла ПК+	прямая вставка м	расстояние между вершинами углов, м	дирекционный угол °
н.т.	0+0.00			
к.т.	0+27.48	27.48	27.48	203°03'

8 ОБОСНОВАНИЕ НЕОБХОДИМОСТИ РАЗМЕЩЕНИЯ ОБЪЕКТА И ЕГО ИНФРАСТРУКТУРЫ НА ЗЕМЛЯХ СЕЛЬСКОХОЗЯЙСТВЕННОГО НАЗНАЧЕНИЯ, ЛЕСНОГО, ВОДНОГО ФОНДОВ, ЗЕМЛЯХ ОСОБООХРАНЯЕМЫХ ПРИРОДНЫХ ТЕРРИТОРИЙ

Объект расположен на землях сельскохозяйственного назначения, землях населенных пунктов и землях промышленности.

Использование земель сельскохозяйственного назначения или земельных участков в составе таких земель, предоставляемых на период осуществления строительства линейных сооружений (газопроводов, линий электропередачи, дорог, линий анодного заземления), осуществляется при наличии утвержденного проекта рекультивации таких земель для нужд сельского хозяйства без перевода земель сельскохозяйственного назначения в земли иных категорий (п. 2 введен Федеральным законом от 21.07.2005 № 111-ФЗ).

Информация о выявленных объектах культурного наследия, объектах, обладающих признаками объекта культурного наследия, отсутствует. Особо охраняемые природные территории федерального, регионального и местного значения проектируемым объектом не затрагиваются.

ПЕРЕЧЕНЬ ПРИНЯТЫХ СОКРАЩЕНИЙ

ИГЭ - Инженерно-геологический элемент

МППГ - Межпоселковый газопровод

ПК - Пикет

ВЛ - Воздушная линия электропередач

ПЭ - Полиэтилен

СМР - Строительно-монтажные работы

ННБ - наклонно – направленное бурение

Приложение А. Ведомость автомобильных дорог, пересекаемых проектируемой трассой (обязательное)

№ п/п	Место пересечения ПК	Тип дороги	Ширина дороги, м	Угол пересечения	Материал покрытия/категория	Наименование/направление	Владелец
Основная ось 1 (т. подкл. - д.Трусово)							
1.	4+89	Полевой проезд	3.10	87°50'	Бет.пл./б.к.	В поле	-
2.	16+62	Полевой проезд	2.00	87°09'	Бет.пл./б.к.	К пашне	-
3.	20+6	Полевой проезд	1.94	61°54'	Бет.пл./б.к.	В поле	-
4.	31+69	а/д	5.07	88°19'	Асф. / V	4.35 км по оси дороги "Старая Ладога - Трусово"	ГКУ ЛО "Управление Автомобильных Дорог Ленинградской области"
Ось 2 (к ГРП Мякинкино)							
Пересечения отсутствуют							

Приложение Б. Ведомость пересекаемых надземных коммуникаций, пересекаемых проектируемой трассой (обязательное)

КМ по трассе	ПК	Наименование линии, напряжение, направление и владелец	Угол пересечения, градус	Число пересекаемых проводов, шт.	Расстояние от оси трассы до опор пересекаемой линии, м		№ опор	Высота проводов в точке пересеч.	Дата и температура воздуха	Владелец
					левый	правый				
Основная ось 1 (т. подкл. - д.Трусово)										
3.2	31+59	ВЛ 10 кВ	88°55'	3	44.6	40.3	Б/Н Б/Н	9.2	27.02.2023 -1°С	ПАО "Россети Ленэнерго" "Новолодожские электрические сети"
Ось 2 (к ГРП Мякинкино)										
Пересечения отсутствуют										

Приложение В. Ведомость подземных коммуникаций, пересекаемых проектируемой трассой (обязательное)

№ п/п	Место пересечения, ПК	Вид коммуникации	Глубина заложения, м	Угол пересечения	Примечание
Основная ось 1 (г. подкл. - д.Трусово)					
1.	0+00.00	Газопровод	1.9	89°30'	ПЭ.315
2.	0+87	каб. связи	0.7	72°10'	Мегафон
3.	6+81	каб. связи	0.7	45°29'	Мегафон
4.	15+62	каб. связи	0.7	84°19'	Мегафон
5.	31+55	Водопровод	-	89°38'	проект В1 ООО «НИИПРИИ Севзапінжтехнологія»
Ось 2 (к ГРП Мякинкино)					
Пересечения отсутствуют					

Приложение Г. Ведомость пересекаемых водотоков (обязательное)

№ п/п	Местоположение, ПК	Название	Глубина, м
Основная ось 1 (г. подкл. - д.Трусово)			
1.	17+67.2	ручей б/н	1.3
2.	20+20.7	ручей б/н	0.7
3.	25+23.7	канава	0.3
4.	31+60.9	канава	0.1
5.	31+75.3	канава	0.4
Ось 2 (к ГРП Мякинкино)			
6.	0+15.2	канава	1.0

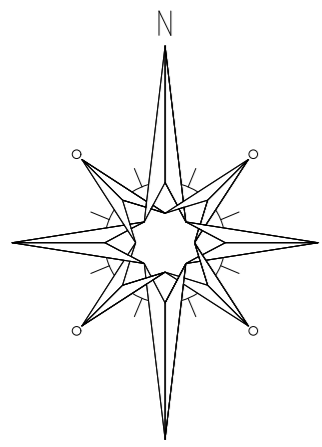
СПИСОК НОРМАТИВНОЙ ДОКУМЕНТАЦИИ

1. Постановление Правительства Российской Федерации от 16.02.08 г. № 87 «О составе разделов проектной документации и требованиях к их содержанию» (с изменениями, внесенными Постановлением №711 от 20 апреля 2022 года);
2. СП 42.13330.2016 «Градостроительство. Планировка и застройка городских и сельских поселений. Актуализированная редакция СНиП 2.07.01-89*» (с Изменениями № 1, 2);
3. СП 42-101-2003 «Общие положения по проектированию и строительству газораспределительных систем из металлических и полиэтиленовых труб»;
4. СП 42-103-2003 «Проектирование и строительство газопроводов из полиэтиленовых труб и реконструкция изношенных газопроводов»;
5. СП 48.13330.2019 «Организация строительства. Актуализированная редакция СНиП 12-01-2004» (С изменением №1);
6. СП 62.13330.2011* «Газораспределительные системы. Актуализированная редакция СНиП 42-01-2002. С изменением №1» (с Изменениями № 2, 3, 4);
7. Постановление Правительства Российской Федерации от 29.10.2010 г. № 870 «Об утверждении технического регламента о безопасности сетей газораспределения и газопотребления» (с изменениями на 14 декабря 2018 года);
8. ГОСТ 34715.0-2021 «Системы газораспределительные. Проектирование, строительство и ликвидация сетей газораспределения природного газа. Часть 0. Общие требования»;
9. МДС 12-46.2008 «Методические рекомендации по разработке и оформлению проекта организации строительства, проекта организации работ по сносу (демонтажу), проекта производства работ»;
10. Постановление правительства РФ от 20.11.2000 года №878 «Об утверждении правил охраны газораспределительных сетей»;
11. Постановление Правительства Российской Федерации от 28.05.2021 г. № 815 «Об утверждении перечня национальных стандартов и сводов правил (частей таких стандартов и сводов правил), в результате применения которых на обязательной основе обеспечивается соблюдение требований Федерального закона "Технический регламент о безопасности зданий и сооружений", и о признании утратившим силу постановления Правительства Российской Федерации от 4 июля 2020 г. N 985» (с изменениями на 20 мая 2022 года);

12. Правила устройства электроустановок (ПУЭ), 7-е издание;
13. Приказ Ростехнадзора от 15.11.2013 г. № 542 «Об утверждении федеральных норм и правил в области промышленной безопасности «Правила безопасности сетей газораспределения и газопотребления»;
14. СТО Нострой 2.3.207-2016 «Сети газораспределения. Строительство сетей газораспределения в особых условиях. Общие требования к организации производства работ, проведению контроля и испытаний»;
15. СТО Газпром 2-2.1-411-2010 «Проектирование, строительство и эксплуатация газопроводов давлением от 0,6 МПа до 1,2 МПа из полиэтиленовых труб»;
16. Земельный Кодекс Российской Федерации № 136–ФЗ от 25.10.2001 г.;
17. СП 131.13330.2020 «Строительная климатология»;
18. СП 22.13330.2016 «Основания зданий и сооружений»;
19. СП 28.13330.2017 «Защита строительных конструкций»;
20. ГОСТ 9.602-2016 «Единая система защиты от коррозии и старения. Сооружения подземные. Общие требования к защите от коррозии»;
21. СП 116.13330.2012 «Инженерная защита территорий, зданий и сооружений от опасных геологических процессов. Основные положения»;
22. Н 452-73 «Нормы отвода земель для магистральных трубопроводов».

ТАБЛИЦА РЕГИСТРАЦИИ ИЗМЕНЕНИЙ

Изм.	Номера листов (страниц)				Всего листов (страниц) в док.	Номер док.	Подп.	Дата
	измененных	замененных	новых	аннулированных				

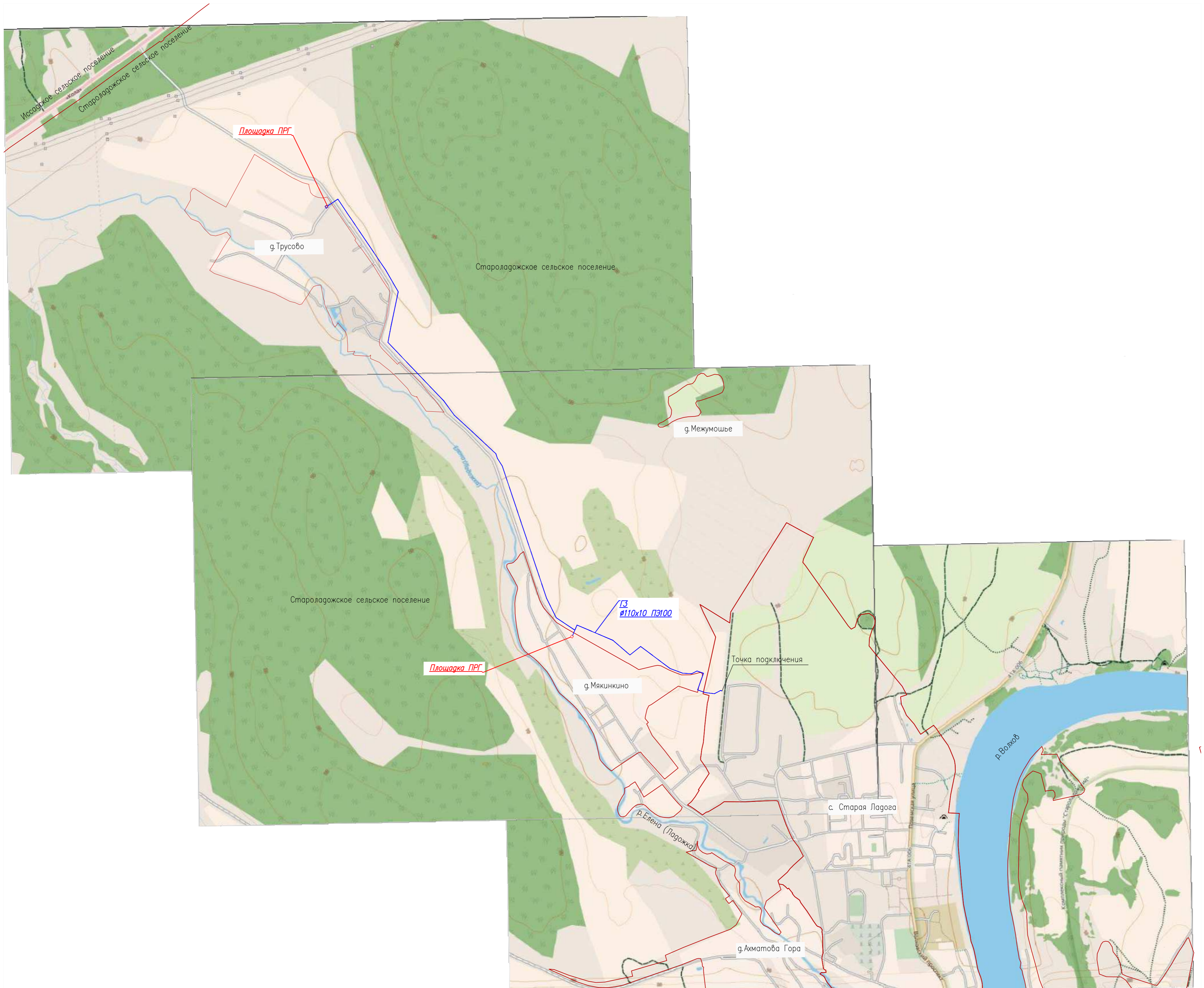
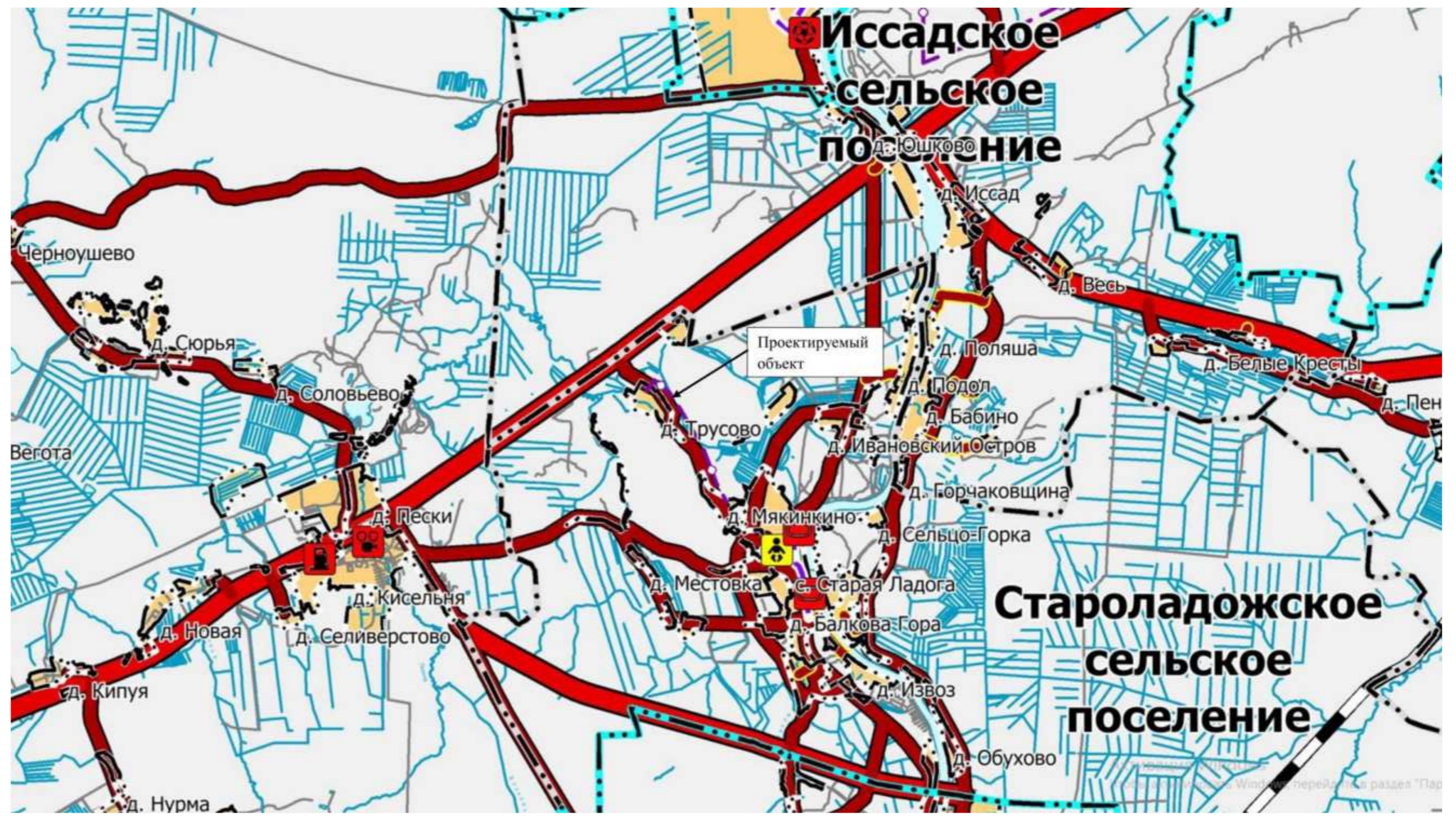


Российская Федерация,
Ленинградская область,
Волховский район

Ведомость графической части

Лист	Наименование	Примечание
1	Топографическая карта-схема	
2	План трассы ПК26-ПК31-98,94 (1:1000)	
3	План трассы ПК19-26 (1:1000)	
4	План трассы ПК12-ПК19 (1:1000)	
5	План трассы ПК0-ПК12 (1:1000)	
6	Продольный профиль газопровода от ПК31-98,94 до ПК30-27,70	
7	Продольный профиль газопровода от ПК30-27,70 до ПК10-3152	
8	Продольный профиль газопровода от ПК10-3152 до ПК6-9257	
9	Продольный профиль газопровода от ПК6-9257 до ПК4-00,00	
10	Продольный профиль газопровода от ПК6-9257 до ПК2-45,33	
11	Продольный профиль газопровода от ПК2-45,33 до ПК0-00,00	

Фрагмент карты планируемого размещения объектов местного значения муниципального района
(из проекта внесения изменений в схему территориального планирования Волховского
муниципального района Ленинградской области)



©Участники OpenStreetMap – картографическая основа свободно распространяемая лицензия, www.openstreetmap.org М 1:20000

- Условные обозначения
- проектируемый межпоселковый газопровод (подземный)
 - — пункт регулирования газа (ПРГ)
 - границы населенных пунктов

3828.001.01.002-ППО.Г.Ч					
Изм.	Коллж.	Лист	№ док.	Взнос	Дата
Разработал	Мухомов	Мухомов	Мухомов	20.07.23	
Проверил	Александров	Александров	Александров	20.07.23	
Нач. отд.	Костяков	Костяков	Костяков	20.07.23	
Н.контр.	Шедько	Шедько	Шедько	20.07.23	
ГИП	Александров	Александров	Александров	20.07.23	
Межпоселковый газопровод в д.Мякинino - д.Трусovo Волховского района Ленинградской области					
Проект полосу отвода				Страна	Лист
				П	1
Топографическая карта-схема				000 "ИПМ АЗ"	
3828.001.01.002-ППО.Г.Ч					

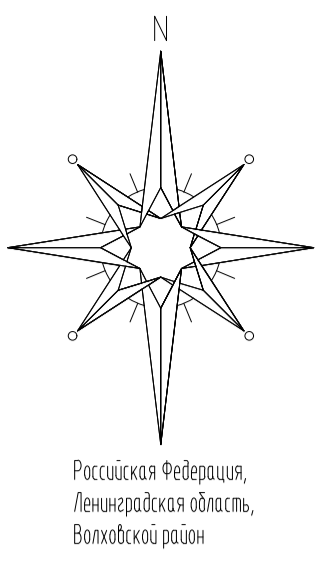
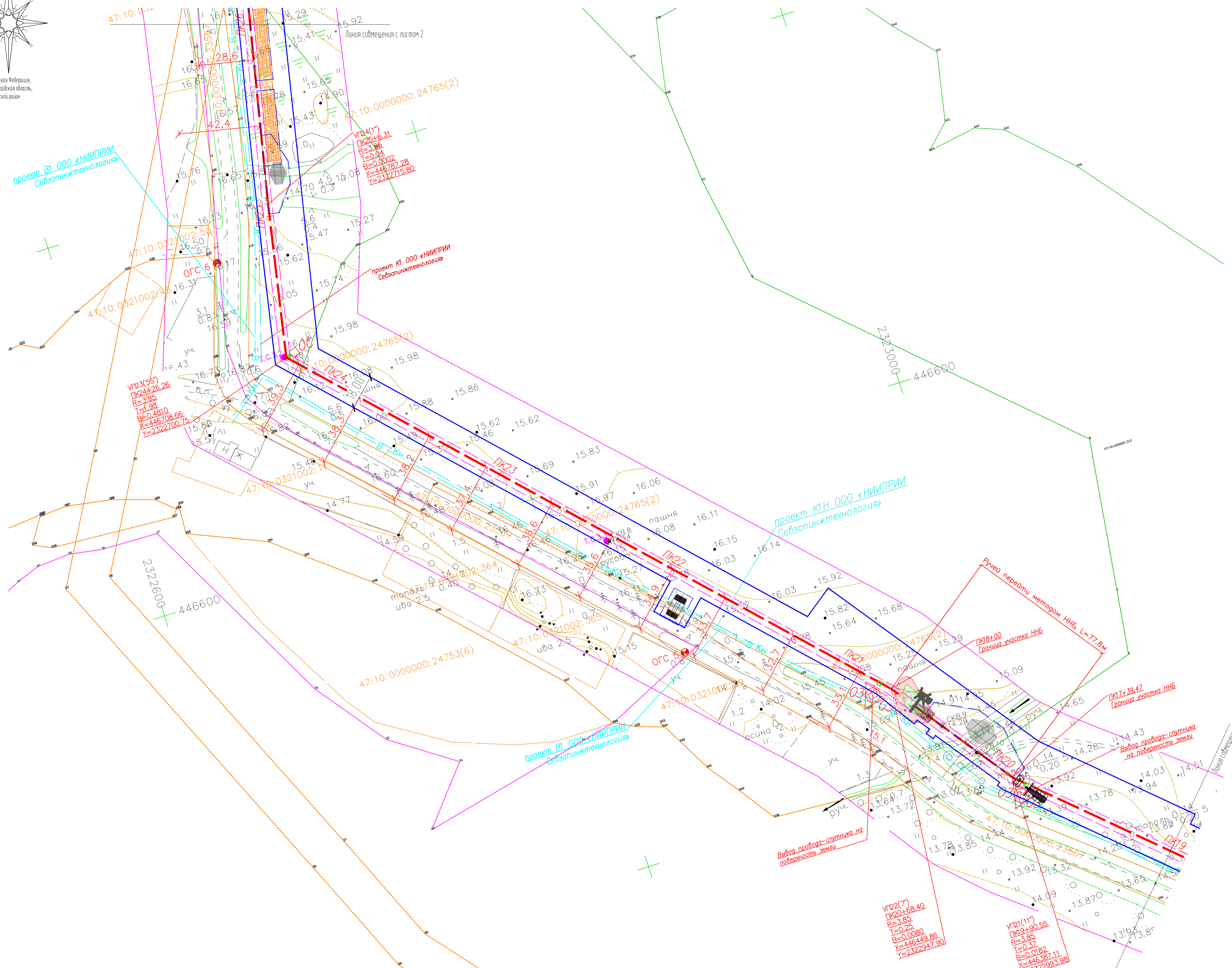
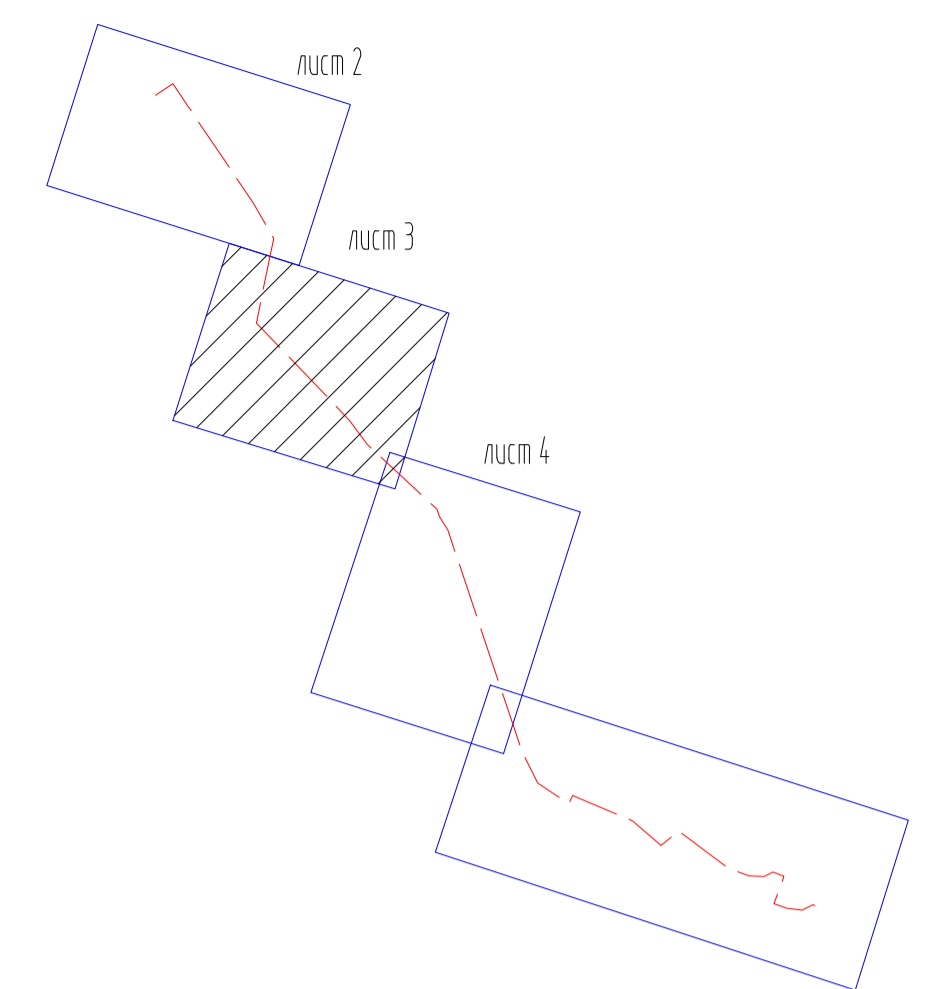
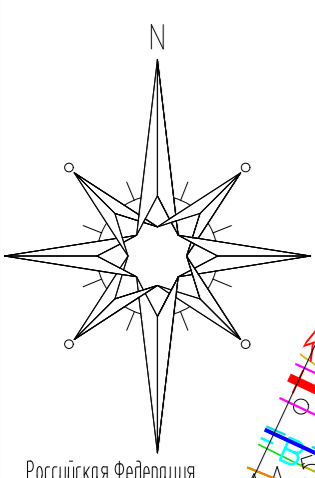


Схема совмещения листов



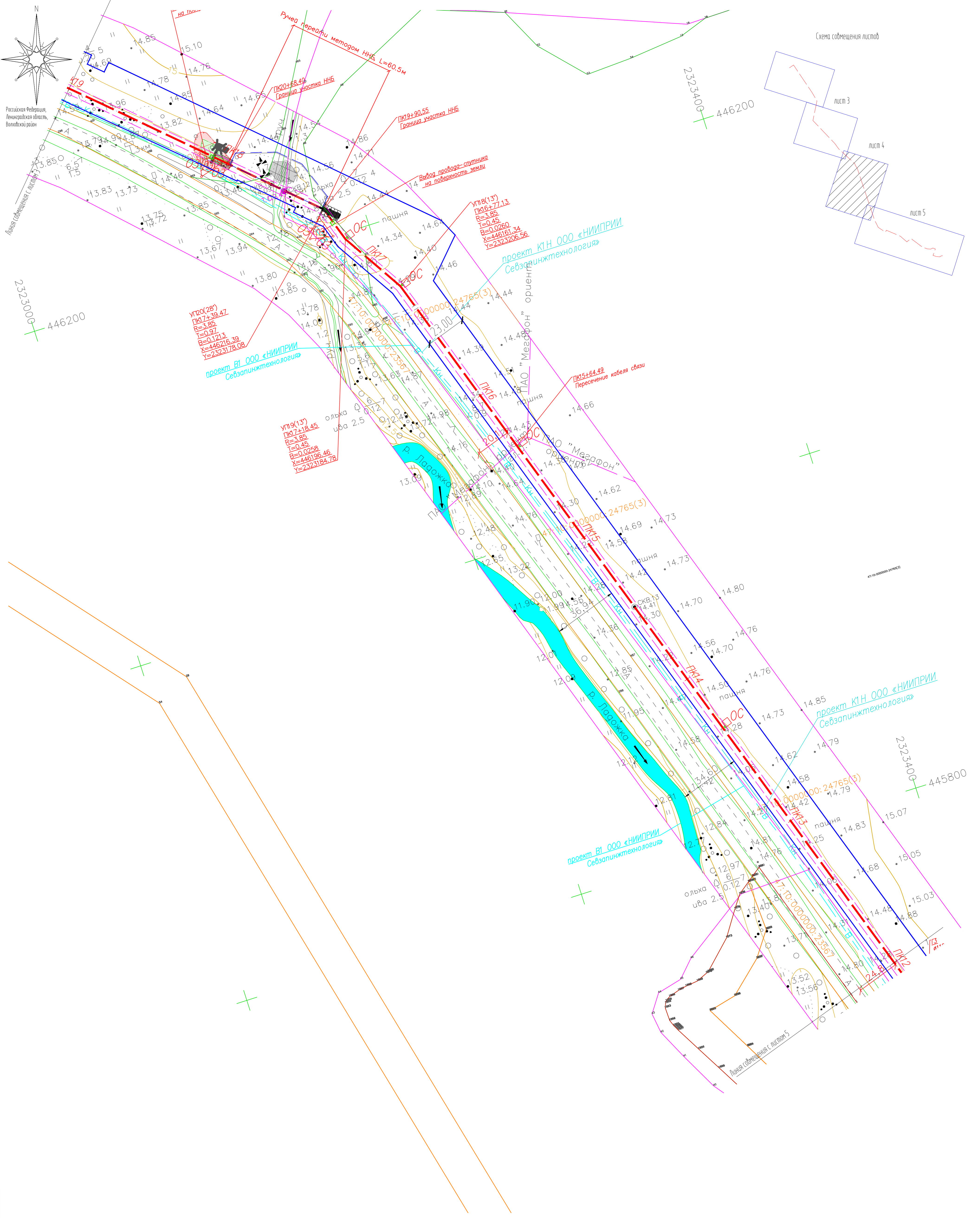
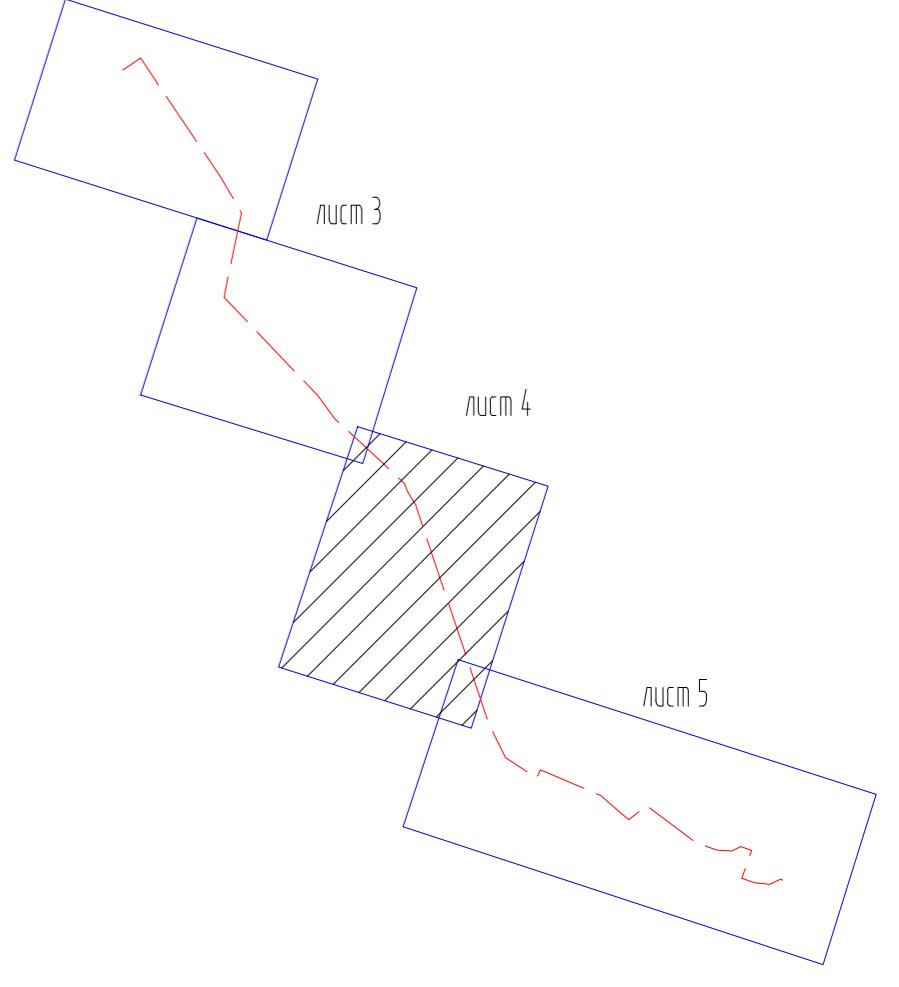
3828.001П.0/0.1002-ППО/ГЧ					
Межпоселковый газопровод до д.Мещино - д.Турово Волховского района Ленинградской области					
Изм.	Контр.	Лист	Л'Вок	Дата	Стр.
Разработал	Маслова	Лист	Л'Вок	18.07.23	
Проверил	Лубовский	Лист	Л'Вок	18.07.23	3
Нач. отд.	Костюков	Лист	Л'Вок	18.07.23	ООО "ИИП АЗ"
Н. комп.	Шедько	Лист	Л'Вок	18.07.23	
Гип	Лемкович	Лист	Л'Вок	18.07.23	

3828.001П.0/0.1002-ППО/ГЧ
 Лист 3
 18.07.23



Российская Федерация,
Ленинградская область,
Волховский район

Схема совмещения листов

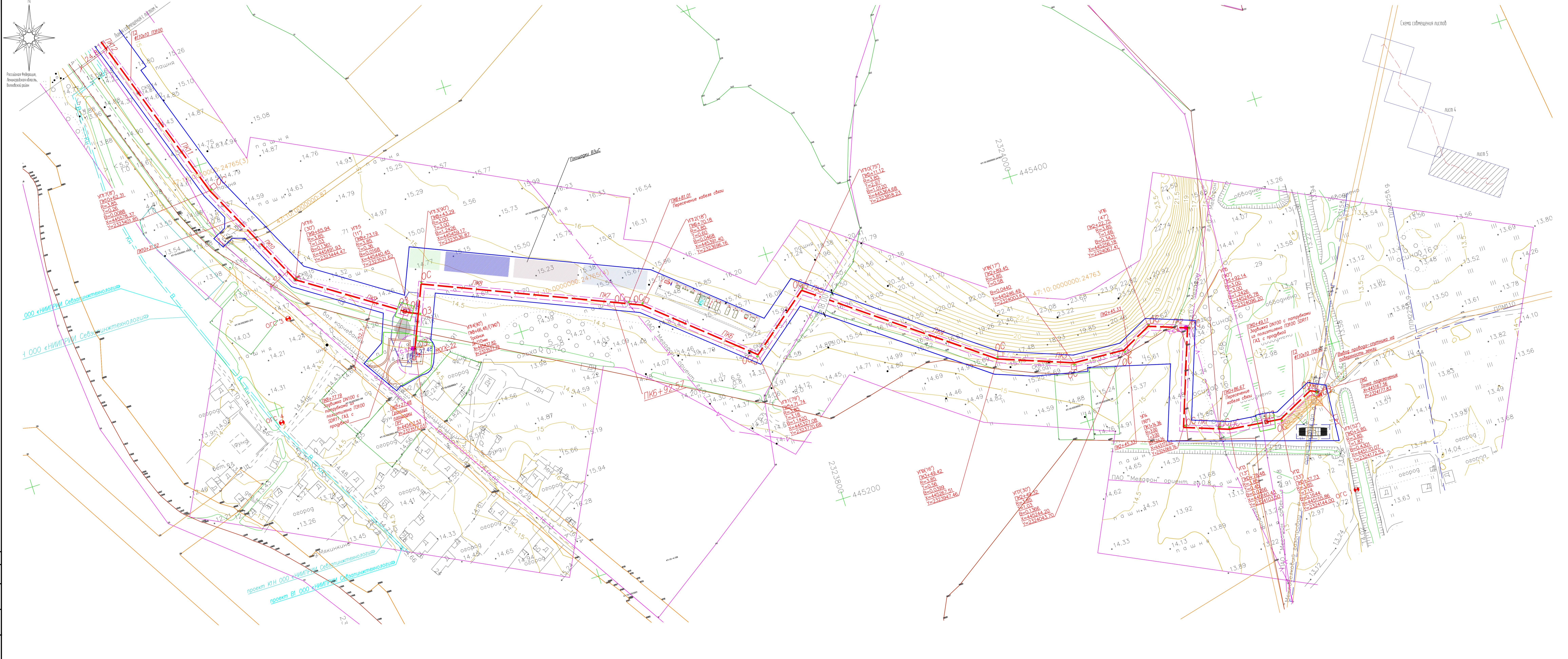


Условные обозначения:

- проектируемый межпоселковый газопровод (подземный)
- граница полосы временного отвода (строительная полоса)
- граница зоны планируемого размещения объектов капитального строительства (отвод на период эксплуатации)
- охранный зона газопровода

3828.001.П.0/0.1002-П.П.0.Г.Ч					
Межпоселковый газопровод до д.Мезовино - д.Турово Волховского района Ленинградской области					
Изм.	Колуч.	Лист	№ док.	Взнос/Сл.	Дата
Разработал	Мухомедов	Лист	№ док.	Сл.	18.07.23
Проверил	Дубровкин	Лист	№ док.	Сл.	18.07.23
Нач. отд.	Костяков	Лист	№ док.	Сл.	18.07.23
Н.контр.	Шевцова	Лист	№ док.	Сл.	18.07.23
ГИП	Демкович	Лист	№ док.	Сл.	18.07.23
Проект полосы отвода				Стр. №	Лист
Полоса отвода ПК12-ПК19 (1:1000)				П	4
ООО "ИПИГАЗ"					


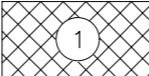
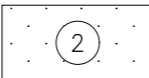
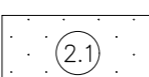
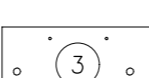
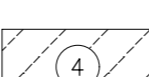
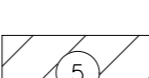








Лист № 001
Всего листов 4
Лист № 001

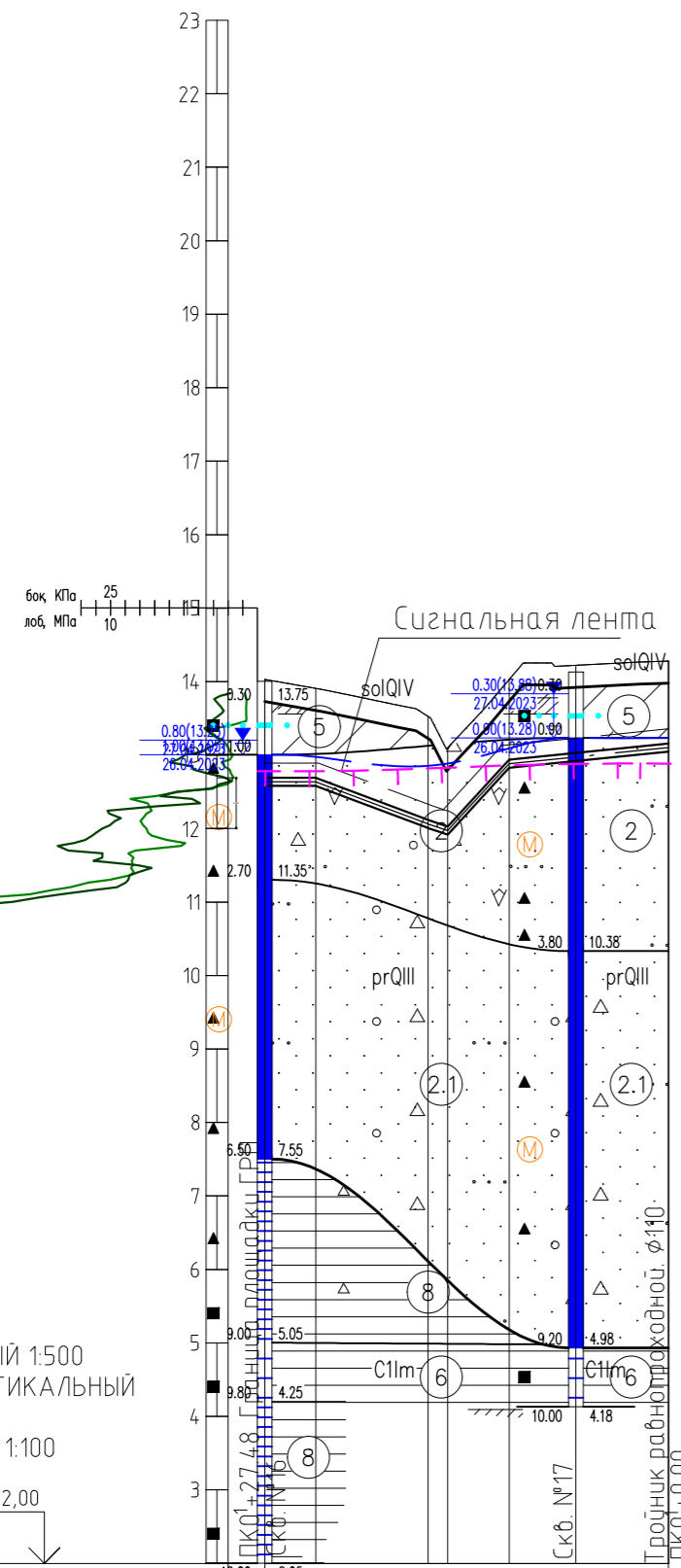


- Условные обозначения
- проектируемый межпоселковый газопровод (подземный)
 - граница полосы временного отвода (строительная полоса)
 - граница зоны планируемого размещения объектов капитального строительства (отвод на период эксплуатации)
 - охранный зона газопровода

3828.00110.03.1002-1110.04					
Межпоселковый газопровод от д.Мезарон - в д.Трудово Вологодского района Ленинградской области					
Имя	Кол-во	Дата	№ докум.	Дата	Лист
Разработчик	Михайлова		3828.00110.03.1002-1110.04	01.07.23	5
Проверен	Дубровин			01.07.23	
Исч. вед.	Колесникова			01.07.23	
И.контр.	Иванова			01.07.23	
ГИП	Демидов			01.07.23	
План проекта ПКО-ПК2 (1:1000)					ООО "ИНИТ АЗ"
3828.00110.03.1002-1110.04-2-5.dwg					

УСЛОВНЫЕ ОБОЗНАЧЕНИЯ:

-  Почвенно-растительный слой solQIV
-  1 Техногенный грунт представлен песками средней крупности с прослоями песка гравелистого средней степени водонасыщения, ниже УГВ - водонасыщенные, с вкл. щебня, гравия, rQIV
-  2 Песок мелкий желтовато-коричневый до кремового, средней степени водонасыщения, ниже УГВ - водонасыщенные, средней плотности, с вкл. до 20% щебня, с вкл. до 10% гравия, валунов, с прослоями песка пылеватого, rQIII
-  (2.1) Песок мелкий желтовато-коричневый до кремового, средней степени водонасыщения, ниже УГВ - водонасыщенные, плотный, с вкл. до 20% щебня, с вкл. до 10% гравия, валунов, с прослоями песка пылеватого, rQIII
-  3 Песок гравелистый серо-коричневый, средней степени водонасыщения, ниже УГВ - водонасыщенные, плотный, с вкл. до 10% дресвы, гравия, с тонкими прослоями песка ср. крупности, rQIII
-  4 Супесь желто-коричневая, пластичная, ожелезненная, с вкл. до 7-10% гравия, щебня, с редкими линзами коричневого песка от средней крупности до крупного, rQIII
-  5 Суглинок светло-коричневый, тугопластичный, с вкл. до 10% гальки, гравия, щебня, с прослоями суглинка полутв., с тонкими прослоями водонасыщенного песка, rQIII
-  6 Глина серо-голубая, полутвердая, с вкл. до 5% дресвы, щебня, с прослоями суглинка полутв., C1m
-  7 Глина серо-голубая, тугопластичная, с вкл. до 5% дресвы, щебня, с прослоями суглинка тугопласт., C1m
-  8 Глина серо-голубая, твердая, с вкл. до 5% дресвы, C1m
-  1 Номер инженерно-геологического элемента (ИГЭ)
-  1 Песок пылеватый (м - мелкий, с - средней крупности)
-  3a Группа по трудности разработки (ТР)
-  132.34
01.05.07 абсолютная отметка уровня грунтовых вод, м
дата замера
-  Линия грунтовых вод
-  Граница сезонного промерзания
-  Прогнозный уровень воды во время половодья

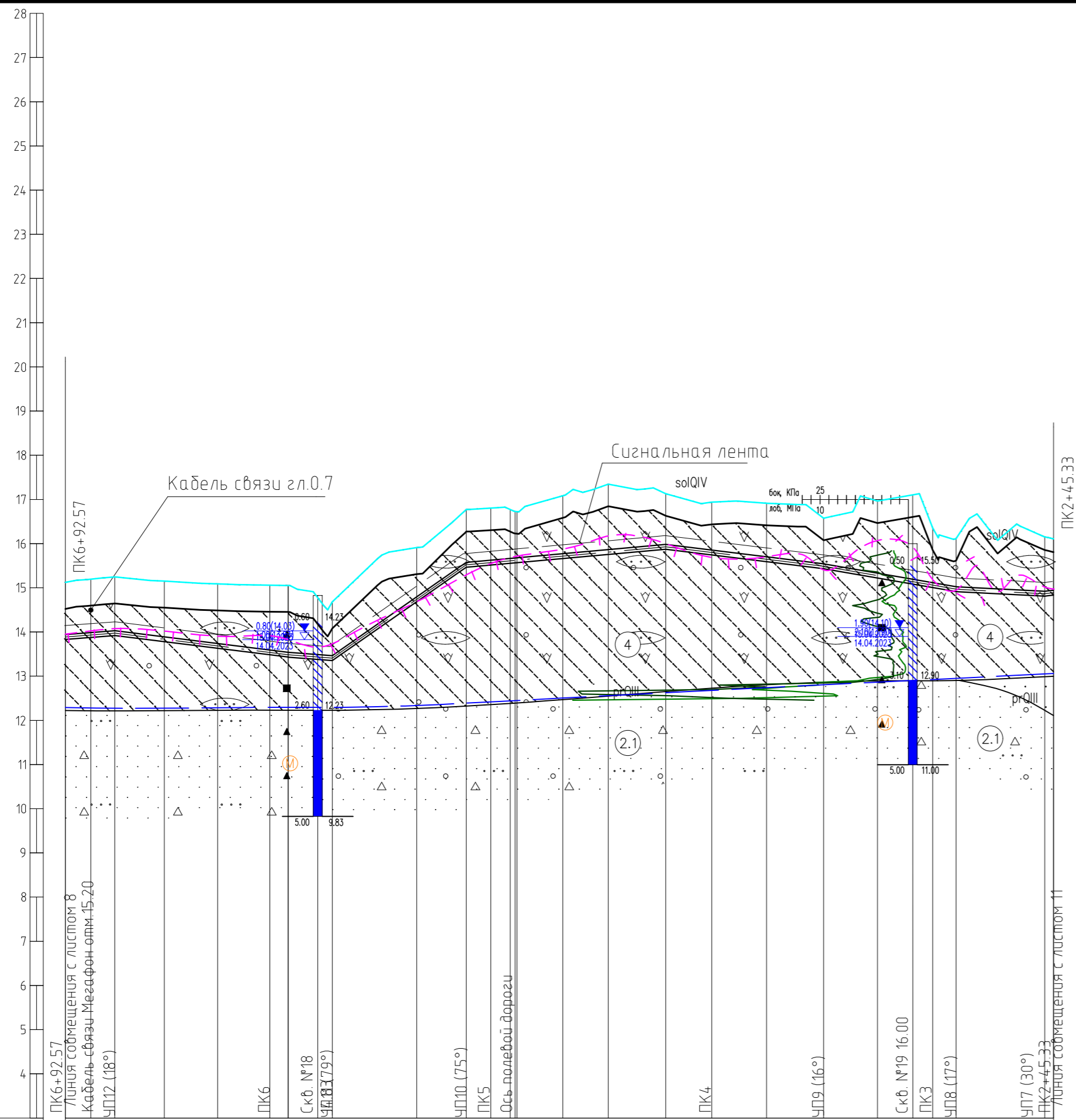


ГОРИЗОНТАЛЬНЫЙ 1:500
МАСШТАБЫ ВЕРТИКАЛЬНЫЙ
1:100
ГЕОЛОГИЧЕСКИЙ 1:100

Отметка земли проектная, м						
Отметка земли фактическая, м	14.03	13.91	13.53	13.10	14.28	
Отметка дна траншеи, м	12.58	12.58	12.01	11.96	13.05	
Отметка верха трубы, м	12.69	12.69	12.12	12.07	13.16	
Глубина траншеи, м	1.45	1.33	1.57	1.14	1.23	
Обозначение трубы и тип изоляции	Труба ПЭ 100 Jacket-1ГАЗ SDR 11 -110x10 ГОСТ Р 58121.2-2018					
Основание	Естественное					
Длина, м	Уклон, %	0.0	74.9	68.2	217.3	20.1
		3.47	7.64	1.33	4.20	10.84
Расстояние, м		3.47	7.64	1.33	4.20	10.84
Пикет	ПК0+27.48 ПК0					
Развернутый план	03 1:10 05					

- 1 План газопровода от ПК0¹+27.48 до ПК0¹+00.00 дан на листе 5
- 2 Произвести балластировку газопровода устройствами грунтозаполняемыми из текстильных материалов типа ЧБТБ/МС-130, весом 56 кг, объемом 0,034м³, с шагом 2,3м (плотность грунта 1600 кг/м³) в количестве 1шт.

3828.001.П.0/0.1002-ППО.ГЧ					
Межсетевой газопровод до д.Мякинино - д.Трусово Волховского района Ленинградской области					
Изм.	Колуч.	Лист	№ док.	Подпись	Дата
Разработал	Моисеева	18.07.23		<i>Моисеева</i>	
Проверил	Дубровкин	18.07.23		<i>Дубровкин</i>	
Нач. отд.	Костяков	18.07.23		<i>Костяков</i>	
Н. контр.	Шевцова	18.07.23		<i>Шевцова</i>	
ГИП	Демкович	18.07.23		<i>Демкович</i>	
Проект полосы отвода				Лист	Листов
				П	9
Профиль газопровода от ПК0 ¹ +27.48 до ПК0 ¹ +00.00				ООО "ИПИГАЗ"	



ГОРИЗОНТАЛЬНЫЙ 1:2000
 МАСШТАБЫ ВЕРТИКАЛЬНЫЙ 1:100
 ГЕОЛОГИЧЕСКИЙ 1:100

3,00

Отметка земли проектная, м																						
Отметка земли фактическая, м	15.12	15.20	15.25	15.15	15.09	15.06	15.05	14.68	15.91	16.77	16.80	16.73	17.08	17.34	17.13	16.94	16.91	16.57	16.96	16.36	16.11	16.15
Отметка дна траншеи, м	13.83	13.88	13.92	13.78	13.63	13.48	13.43	13.39	14.68	15.44	15.52	15.57	15.66	15.75	15.87	15.74	15.59	15.43	15.22	15.01	14.91	14.81
Отметка верха трубы, м	13.94	13.99	14.03	13.89	13.74	13.59	13.54	13.50	14.79	15.55	15.63	15.68	15.77	15.86	15.98	15.85	15.70	15.54	15.33	15.12	15.02	14.92
Глубина траншеи, м	1.29	1.32	1.33	1.37	1.46	1.58	1.62	1.29	1.22	1.33	1.29	1.16	1.42	1.59	1.26	1.19	1.32	1.14	1.74	1.35	1.20	1.34
Обозначение трубы и тип изоляции	Труба ПЭ 100 ГАЗ SDR 11 - 110x10 ГОСТ Р 58121.2-2018																					
Основание	Естественное																					
Длина, м	3.9	22.39	78.50	6.2	3.9	34.9	4.5	60.62	90.29	71.41	59.97	8.7	2.6	6.8								
Уклон, %																						
Расстояние, м	11.56	10.83	22.42	24.17	23.59	8.32	19.94	38.17	22.45	11.12	11.00	21.59	20.56	26.02	20.83	24.83	25.75	24.42	25.00	10.55	40.13	3.99
Пикет	ПК6+92.57	+70.18	ПК6+91.68	+71.74	+11.12	ПК5	ПК4	ПК3	+89.45	ПК2+45.33												
Развернутый план																						

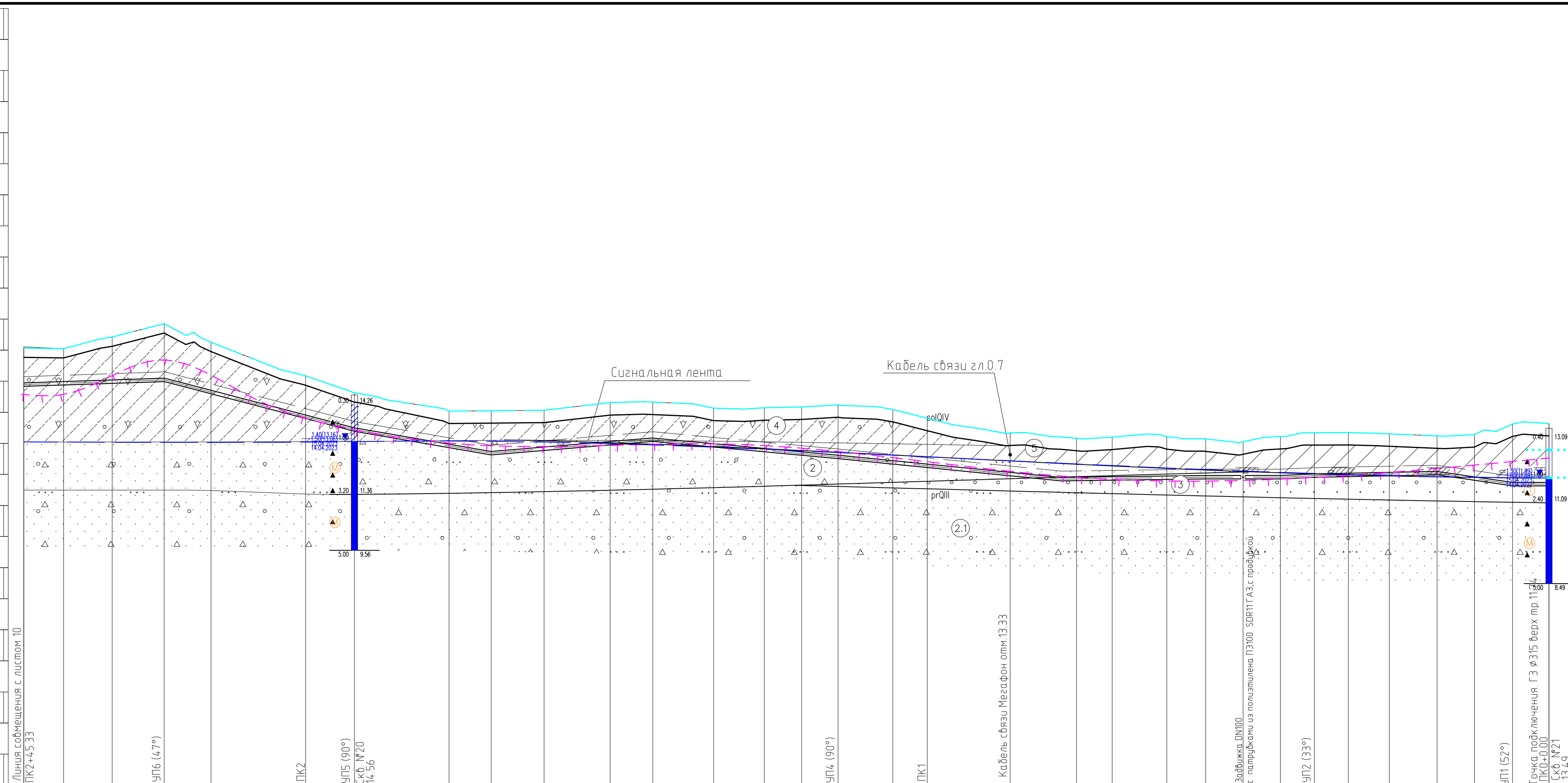
УСЛОВНЫЕ ОБОЗНАЧЕНИЯ:

- Почвенно-растительный слой solQIV
- Техногенный грунт представлен песками средней крупности с прослоями песка гравелистого средней степени водонасыщения, ниже УГВ - водонасыщенный, с вкл. щебня, гравия, tQIV
- Песок мелкий желтовато-коричневый до кремового, средней степени водонасыщения, ниже УГВ - водонасыщенный, средней плотности, с вкл. до 20% щебня, с вкл. до 10% гравия, валунов, с прослоями песка пылеватого, rgQIII
- Песок мелкий желтовато-коричневый до кремового, средней степени водонасыщения, ниже УГВ - водонасыщенный, плотный, с вкл. до 20% щебня, с вкл. до 10% гравия, валунов, с прослоями песка пылеватого, rgQIII
- Песок гравелистый серо-коричневый, средней степени водонасыщения, ниже УГВ - водонасыщенный, плотный, с вкл. до 10% дресвы, гравия, с тонкими прослоями песка ср. крупности, rgQIII
- Супесь желто-коричневая, пластичная, ожелезненная, с вкл. до 7-10% гравия, щебня, с редкими линзами коричневого песка от средней крупности до крупного, rgQIII
- Суглинок светло-коричневый, тугопластичный, с вкл. до 10% гальки, гравия, щебня, с прослоями суглинка полутв., с тонкими прослоями водонасыщенного песка, rgQIII
- Глина серо-голубая, полутвердая, с вкл. до 5% дресвы, щебня, с прослоями суглинка полутв., С1m
- Глина серо-голубая, тугопластичная, с вкл. до 5% дресвы, щебня, с прослоями суглинка тугопласт., С1m
- Глина серо-голубая, твердая, с вкл. до 5% дресвы, С1m
- 1 - Номер инженерно-геологического элемента (ИГЭ)
- 2.1 - песок пылеватый (м - мелкий, с - средней крупности)
- 3a - Группа по трудности разработки (ТР)
- 132.34 01.05.07 - абсолютная отметка уровня грунтовых вод, м дата замера
- - - - - Линия грунтовых вод
- ······ - - - - - Граница сезонного промерзания
- Прогнозный уровень воды во время половодья

1 План газопровода от ПК6+92.57 до ПК2+45.33 дан на листе 5.
 2 Произвести балластировку газопровода устройствами грунтозаполняемыми из текстильных материалов типа ЧБТБ/МС-130, весом 56 кг, объемом 0,034м³, с шагом 2,3м (плотность грунта 1600 кг/м³) в количестве 194шт.

3828.001.П.0.0.1002-ППО.ГЧ					
Межсетевой газопровод до д.Мякинино - д.Трусово Волховского района Ленинградской области					
Изм.	Колуч	Лист	№док	Подпись	Дата
Разработал	Моисеева	18.07.23		<i>Моисеева</i>	18.07.23
Проверил	Дубровкин	18.07.23		<i>Дубровкин</i>	18.07.23
Нач. отд.	Костяков	18.07.23		<i>Костяков</i>	18.07.23
Н. контр.	Шевцова	18.07.23		<i>Шевцова</i>	18.07.23
ГИП	Демкович	18.07.23		<i>Демкович</i>	18.07.23
Проект полосы отвода				Лист	Листов
Профиль газопровода от ПК6+92.57 до ПК2+45.33				П	10
ООО "ИПИГАЗ"					

ГОРИЗОНТАЛЬНЫЙ 1:500
 МАСШТАБЫ ВЕРТИКАЛЬНЫЙ 1:100
 ГЕОЛОГИЧЕСКИЙ 1:100



УСЛОВНЫЕ ОБОЗНАЧЕНИЯ:

- Почвенно-растительный слой solQIV
- Техногенный грунт представлен песками средней крупности с прослоями песка гравелистого средней степени водонасыщения, ниже УГВ - водонасыщенный, с вкл. щебня, гравия, галей
- Песок мелкий желтовато-коричневый до крембозо, средней степени водонасыщения, ниже УГВ - водонасыщенный, средней плотности, с вкл. до 20% щебня, с вкл. до 10% гравия, валунов, с прослоями песка пылеватого, ргQIII
- Песок мелкий желтовато-коричневый до крембозо, средней степени водонасыщения, ниже УГВ - водонасыщенный, плотный, с вкл. до 20% щебня, с вкл. до 10% гравия, валунов, с прослоями песка пылеватого, ргQIII
- Песок гравелистый серо-коричневый, средней степени водонасыщения, ниже УГВ - водонасыщенный, плотный, с вкл. до 10% дресвы, гравия, с тонкими прослоями песка ср. крупности, ргQIII
- Супесь желто-коричневая, пластичная, ожелезненная, с вкл. до 7-10% гравия, щебня, с редкими линзами коричневого песка от средней крупности до крупного, ргQIII
- Супесь желто-коричневая, тугопластичная, с вкл. до 10% гальки, гравия, щебня, с прослоями суглинка полутв., с тонкими прослоями водонасыщенного песка, ргQIII
- Глина серо-голубая, полутвердая, с вкл. до 5% дресвы, щебня, с прослоями суглинка полутв., С1т
- Глина серо-голубая, тугопластичная, с вкл. до 5% дресвы, щебня, с прослоями суглинка тугопласт., С1т
- Глина серо-голубая, твердая, с вкл. до 5% дресвы, С1т
- 1 Номер инженерно-геологического элемента (ИГЭ)
- 1.1 песок пылеватый (м - мелкий, с - средней крупности)
- 3a Группа по трудности разработки (ТР)
- Абсолютная отметка уровня грунтовых вод, м, дата замера
- Линия грунтовых вод
- Граница сезонного промерзания
- Прогнозный уровень воды во время половодья

Отметка земли проектная, м	16.11																																
Отметка земли фактическая, м	16.05	16.42	16.85	16.25	15.17	14.62	14.04	14.05	14.07	14.31	14.33	14.13	14.15	14.17	14.24	14.09	13.81	13.33	13.21	13.16	13.20	13.21	13.14	13.05	13.22	13.34	13.35	13.31	13.24	13.28	13.62	13.64	
Отметка дна траншеи, м	14.84	14.88	14.93	14.96	14.60	14.60	12.86	12.63	12.77	12.95	13.06	12.88	12.73	12.62	12.51	12.33	12.22	11.96	11.96	11.79	11.80	11.82	11.84	11.86	11.66	11.86	11.91	11.93	11.96	11.99	11.81	11.65	11.63
Отметка верха трубы, м	14.95	14.99	15.04	15.07	14.71	13.91	13.52	12.97	12.88	13.06	13.17	12.99	12.84	12.73	12.62	12.44	12.33	12.07	12.07	11.90	11.91	11.93	11.95	11.97	11.97	12.02	12.04	12.07	12.10	11.92	11.76	11.74	
Глубина траншеи, м	1.27	1.17	1.49	1.89	1.66	1.37	1.21	1.17	1.42	1.30	1.36	1.27	1.25	1.42	1.55	1.73	1.76	1.58	1.38	1.41	1.36	1.39	1.37	1.28	1.20	1.36	1.44	1.42	1.35	1.25	1.47	1.98	2.01
Обозначение трубы и тип изоляции	Труба ПЭ 100 ГАЗ SDR 11 - 110x10 ГОСТ Р 58121.2-2018											Труба ПЭ 100 Jacket-1 ГАЗ SDR 11 - 110x10 ГОСТ Р 58121.2-2018											Труба ПЭ 100 ГАЗ SDR 11 - 110x10 ГОСТ Р 58121.2-2018										
Основание	Естественное																																
Длина, м	6.8	22.58	30.61	52.3	21.99	34.6	16.7	18.6	35.88	19.9	2.7	23.27	0.0	8.7	4.1	29.3	0.0																
Расстояние, м	6.41	7.81	8.36	7.54	15.21	7.86	10.74	4.48	6.77	8.52	10.62	6.85	9.78	8.17	5.99	5.86	8.81	5.55	13.33	8.19	2.47	5.76	8.76	6.28	6.0	6.0	5.48	5.47	6.58	7.68	6.02	6.13	5.85
Пикет	ПК2+45.33	+22.75		ПК2	+92.14	-81.4		+14.36	ПК1		+78.48		+49.21		+37.73		ПК0																
Развернутый план																																	

1 План газопровода от ПК2+45.33 до ПК0+00.00 дан на листе 11
 2 Произвести доработку зазора устройствами грунтозаполняемыми из текстильных материалов типа УБТБ/МС-130, весом 56 кг, объемом 0,034м, с шагом 2,3м (плотность грунта 1600 кг/м) в количестве 106шт.

3828.001.П.0.1002-ППО.ГЧ					
Межсезонный газопровод от д.Межанино - в Трудове Волновского района Ленинградской области					
Изм.	Колуч.	Лист	№рек.	Подпись	Дата
Разработал	Мухомов	11		<i>Мухомов</i>	18.07.23
Проверил	Дубровин	11		<i>Дубровин</i>	18.07.23
Нач. отд.	Костюков	11		<i>Костюков</i>	18.07.23
Н. контр.	Шелудя	11		<i>Шелудя</i>	18.07.23
ГИП	Демидов	11		<i>Демидов</i>	18.07.23
Проект полосы отвода				Лист	11
Профиль газопровода от ПК2+45.33 до ПК0+00.00				ООО "ИПИГАЗ"	
3828.001.П.0.1002-ППО.Л6-11dwg					