

## ПРОЕКТНО-ИЗЫСКАТЕЛЬСКИЕ РЕШЕНИЯ В СТРОИТЕЛЬСТВЕ

197082, РОССИЯ, г. САНКТ-ПЕТЕРБУРГ, БОГАТЫРСКИЙ ПР., д.49, к.2, пом.318

ОГРН 1177847165198, ИНН 7814690758, КПП 781401001

р/с 40702810210000127151 в АО "ТИНЬКОФФ БАНК", БИК 044525974, 30101810145250000974



Утверждаю:

Генеральный директор

ООО «ПИРС»

Носова Т.В.



### АКТ

по результатам государственной историко-культурной экспертизы документации, обосновывающий меры по обеспечению сохранности объектов культурного наследия регионального значения «Комплекс сооружений Петровского канала» по адресу: Ленинградская область, Кировский муниципальный район, Шлиссельбургской городское поселение, г. Шлиссельбург, ул. Староладожский канал, соор. 1, «Комплекс зданий и сооружений на Староладожском канале» по адресу: Ленинградская область, Кировский муниципальный район, Шлиссельбургской городское поселение, г. Шлиссельбург, ул. Малоневский канал, соор. 1 при реализации проектного решения по объекту «Газопровод высокого давления Шлиссельбург от ГРС до ГРП-2 и ГРП-1 (инв. №06-31552). Перекладка газопровода среднего давления по адресу: Ленинградская обл., г. Шлиссельбург, ул. Малоневский канал»

Заказчик: АО «Газпром газораспределение Ленинградская область»

Основание: Договор № 761-3278-23 от 07.07.2023 г.

Объект: «Газопровод высокого давления Шлиссельбург от ГРС до ГРП-2 и ГРП-1 (инв. № 06-31552) Перекладка газопровода среднего давления по адресу: Ленинградская обл., г. Шлиссельбург, ул. Малоневский канал»

г. Санкт-Петербург  
2024 г.

Настоящий Акт по результатам государственной историко-культурной экспертизы составлен в соответствии с Положением о государственной историко-культурной экспертизе, утвержденном постановлением Правительства Российской Федерации от 15 июля 2009 г. № 569. Государственная историко-культурная экспертиза проведена Государственная историко-культурная экспертиза проведена **Обществом с ограниченной ответственностью «Проектно-изыскательские решения в строительстве» (ООО «ПИРС»)**

<b>Дата начала проведения экспертизы:</b>	01.10.2023 г.
<b>Дата окончания экспертизы:</b>	01.02.2024 г.
<b>Место проведения экспертизы:</b>	Ленинградская область, Кировский район; г. Санкт-Петербург
<b>Заказчик экспертизы:</b>	Акционерное общество «Газпром газораспределение Ленинградская область»

#### **Сведения об экспертной организации**

<b>Полное наименование</b>	Общество с ограниченной ответственностью «Проектно-изыскательские решения в строительстве»
<b>Краткое наименование</b>	ООО «ПИРС»
<b>Организационно-правовая форма</b>	Общество с ограниченной ответственностью
<b>Адрес юридический</b>	197082, г. Санкт-Петербург, ул. Оптиков, д.45, к.1, лит.А, пом.69-Н
<b>Адрес фактический</b>	197082, г. Санкт-Петербург, Богатырский пр., д. 49, к. 2, пом. 318
<b>Реквизиты</b>	ИНН 7814690758 КПП 781401001 ОГРН 1177847165198
<b>Генеральный директор</b>	Татьяна Валерьевна Носова

В соответствии с подпунктом «б» пункта «7» Положения о государственной историко-культурной экспертизе, с организацией состоят в трудовых отношениях нижепоименованные физические лица, обладающие научными и практическими знаниями, необходимыми для проведения экспертизы и удовлетворяющие требованиям подпункта «а» пункта «7» Положения:

- Соболев Владислав Юрьевич (**исполнитель настоящего акта**);
- Михайлова Елена Робертовна;
- Хвоцинская Наталия Вадимовна

Сведения об экспертах:

<b>Фамилия, имя, отчество</b>	Михайлова Елена Робертовна
<b>Образование Специальность</b>	высшее историк, археолог
<b>Етаж работы</b>	26 лет
<b>Место обучения</b>	Санкт-Петербургский Государственный университет, Исторический факультет, кафедра археологии
<b>Место работы и должность</b>	Об-во с ограниченной ответственностью "Проектно-изыскательские решения в строительстве", научный сотрудник; Санкт-Петербургский Государственный университет, Лаборатория археологии, исторической социологии и культурного наследия им. Г.С. Лебедева; заведующая Лабораторией
<b>Реквизиты аттестации</b>	Государственный эксперт по проведению историко-культурной экспертизы Приказ МК РФ № 1809 от 09.11.2021 "Об аттестации эксперта по проведению государственной историко-культурной экспертизы"; Приложение к приказу МКРФ № 1809, п. 28.
<b>Объекты экспертизы:</b>	<ul style="list-style-type: none"> <li>- выявленные объекты культурного наследия в целях обоснования целесообразности включения данных объектов в реестр;</li> <li>- земли, подлежащие воздействию земляных, строительных, мелиоративных, хозяйственных работ, предусмотренных статьей 25 Лесного кодекса Российской Федерации работ по использованию лесов (за исключением работ, указанных в пунктах 3, 4 и 7 части 1 статьи 25 Лесного кодекса Российской Федерации) и иных работ, в случае, если указанные земли расположены в границах территорий, утвержденных в соответствии с пунктом 34.2 пункта 1 статьи 9 Федерального закона;</li> <li>- документация или разделы документации, обосновывающие меры по обеспечению сохранности объекта культурного наследия, включенного в реестр, выявленного объекта культурного наследия либо объекта, обладающего признаками объекта культурного наследия, при проведении земляных, мелиоративных, хозяйственных работ, указанных в статье 30 Федерального закона работ по использованию лесов и иных работ в границах территории объекта культурного наследия либо на земельном участке, непосредственно связанном с земельным участком в границах территории объекта культурного наследия;</li> <li>- документация, за исключением научных отчетов о выполненных археологических полевых работах, содержащая результаты исследований, в соответствии с которыми определяется наличие или отсутствие объектов, обладающих признаками объекта культурного</li> </ul>

	наследия, на земельных участках, подлежащих воздействию земляных, строительных, мелиоративных, хозяйственных работ, указанных в статье 30 Федерального закона работ по использованию лесов и иных работ.
--	--

<b>Фамилия, имя, отчество</b>	Соболев Владислав Юрьевич
<b>Образование Специальность</b>	высшее историк, археолог
<b>Стаж работы</b>	26 лет
<b>Место обучения</b>	Санкт-Петербургский Государственный университет, Исторический факультет, кафедра археологии
<b>Место работы и должность</b>	Об-во с ограниченной ответственностью "Проектно-изыскательские решения в строительстве", научный сотрудник; Санкт-Петербургский Государственный университет, Лаборатория археологии, исторической социологии и культурного наследия им. Г.С. Лебедева; старший научный сотрудник
<b>Реквизиты аттестации</b>	Государственный эксперт по проведению историко-культурной экспертизы Приказ МК РФ № 1809 от 09.11.2021 "Об аттестации эксперта по проведению государственной историко-культурной экспертизы"; Приложение к приказу МКРФ № 1809, п. 28.
<b>Объекты экспертизы:</b>	<ul style="list-style-type: none"> <li>- выявленные объекты культурного наследия в целях обоснования целесообразности включения данных объектов в реестр;</li> <li>- земли, подлежащие воздействию земляных, строительных, мелиоративных, хозяйственных работ, предусмотренных статьей 25 Лесного кодекса Российской Федерации работ по использованию лесов (за исключением работ, указанных в пунктах 3, 4 и 7 части 1 статьи 25 Лесного кодекса Российской Федерации) и иных работ, в случае, если указанные земли расположены в границах территорий, утвержденных в соответствии с п. 34.2 пункта 1 ст. 9 настоящего Федерального закона;</li> <li>- документы, обосновывающие включение объектов культурного наследия в реестр;</li> <li>- документы, обосновывающие исключение объектов культурного наследия из реестра;</li> <li>- документация, за исключением научных отчетов о выполненных археологических полевых работах, содержащая результаты исследований, в соответствии с которыми определяется наличие или отсутствие объектов, обладающих признаками объекта культурного наследия, на земельных участках, подлежащих воздействию земляных, строительных, мелиоративных, хозяйственных работ, работ по использованию лесов и иных работ</li> </ul>



	- документация или разделы документации, обосновывающие меры по обеспечению сохранности объекта культурного наследия, включенного в реестр, выявленного объекта культурного наследия либо объекта, обладающего признаками объекта культурного наследия, при проведении земляных, мелиоративных, хозяйственных работ, указанных в статье 30 Федерального закона работ по использованию лесов и иных работ в границах территории объекта культурного наследия либо на земельном участке, непосредственно связанном с земельным участком в границах территории объекта культурного наследия.
--	---

<b>Фамилия, имя, отчество</b>	Хвощинская Наталия Вадимовна
<b>Образование Специальность</b>	высшее историк, археолог
<b>Ётаж работы</b>	51 год
<b>Место обучения</b>	Санкт-Петербургский Государственный университет, Исторический факультет, кафедра археологии
<b>Место работы и должность</b>	Общество с ограниченной ответственностью «Проектно-изыскательские решения в строительстве»; Научный сотрудник Институт истории материальной культуры РАН; Ведущий научный сотрудник
<b>Реквизиты аттестации</b>	Государственный эксперт по проведению историко-культурной экспертизы Приказ Министерства культуры Российской Федерации № 1809 от 09.11.2021 г. «Об утверждении статуса аттестованного эксперта по проведению государственной историко- культурной экспертизы»; Приложение к приказу МК РФ № 1809, п. 31
<b>Объекты экспертизы:</b>	- выявленные объекты культурного наследия в целях обоснования целесообразности включения данных объектов в реестр; - документы, обосновывающие включение объектов культурного наследия в реестр; - земли, подлежащие воздействию земляных, строительных, мелиоративных, хозяйственных работ, предусмотренных статьей 25 Лесного кодекса Российской Федерации работ по использованию лесов (за исключением работ, указанных в пунктах 3, 4 и 7 части 1 статьи 25 Лесного кодекса Российской Федерации) и иных работ, в случае, если указанные земли расположены в границах территорий, утвержденных в соответствии с пунктом 34.2 пункта 1 статьи 9 Федерального закона; - документация или разделы документации, обосновывающие меры по обеспечению

	<p>сохранности объекта культурного наследия, включенного в реестр, выявленного объекта культурного наследия либо объекта, обладающего признаками объекта культурного наследия, при проведении земляных, мелиоративных, хозяйственных работ, указанных в статье 30 Федерального закона работ по использованию лесов и иных работ в границах территории объекта культурного наследия либо на земельном участке, непосредственно связанном с земельным участком в границах территории объекта культурного наследия;</p> <p>- документация, за исключением научных отчетов о выполненных археологических полевых работах, содержащая результаты исследований, в соответствии с которыми определяется наличие или отсутствие объектов, обладающих признаками объекта культурного наследия, на земельных участках, подлежащих воздействию земляных, строительных, мелиоративных, хозяйственных работ, указанных в статье 30 Федерального закона работ по использованию лесов и иных работ.</p>
--	--

### **Отношения к заказчику**

#### **Организация:**

- не участвует в разработке проектной документации на строительство, расширение, реконструкцию, техническое перевооружение, консервацию и ликвидацию, и иное хозяйственное освоение объекта или объектов, в отношении которых проводится экспертиза, или подобной проектной документации;

- не участвует в проектировании или конструировании, изготовлении, поставке, монтаже, ремонте, покупке, владении, эксплуатации или обслуживании технических устройств, применяемых на объекте или других объектах, в отношении которых проводится экспертиза, или подобных конкурентных технических устройств;

- не участвует в проектировании или конструировании, строительстве, ремонте, покупке, владении, эксплуатации или обслуживании зданий и сооружений на объекте или других объектах, в отношении которых проводится экспертиза, или подобных конкурентных зданий и сооружений;

- не имеет с заказчиком отношений общего владения;

- не подлежит непосредственной отчетности тому же вышестоящему управляющему органу, что и заказчик экспертизы;

- не выполняет функции официального представителя заказчика.

#### **Эксперт:**

- не имеет родственных связей с заказчиком (его должностными лицами, работниками);

- не состоит в трудовых отношениях с заказчиком;

- не имеет долговых или иных имущественных обязательств перед заказчиком;

- не владеет ценными бумагами, акциями (долями участия, паями в уставных капиталах) заказчика;

• не заинтересован в результатах исследований и решений, вытекающих из заключения экспертизы, с целью получения выгоды в виде денег, ценностей, иного имущества, услуг имущественного характера или имущественных прав для себя или третьих лиц.

***В соответствии с законодательством Российской Федерации эксперт несет ответственность за достоверность сведений, изложенных в заключении экспертизы.***



Эксперт В.Ю. Соболев

### **Основание проведения государственной историко-культурной экспертизы**

1. Федеральный закон от 25.06.2002 № 73-ФЗ «Об объектах культурного наследия (памятниках истории и культуры) народов Российской Федерации» (в действующей редакции);
2. Положение о государственной историко-культурной экспертизе, утвержденное Постановлением Правительства РФ от 15.07.2009 № 569 и последующие дополнениями к нему;
3. Письмо Заместителя председателя Правительства Ленинградской области – Председателя Комитета по сохранению культурного наследия Ленинградской области № 01-17-6723/2023-0-1 от 01.09.2023 г.;
4. Договор № 761-3278-23 от 07.07.2023 г. заключенный между ООО «ПИРС» и АО «Газпром Газораспределение Ленинградская область».

### **ЦЕЛЬ И ОБЪЕКТ ЭКСПЕРТИЗЫ**

**Цель экспертизы:** Обеспечение сохранности объектов культурного наследия, включенных в единый государственный реестр объектов культурного наследия (памятников истории и культуры) народов Российской Федерации, выявленных объектов культурного наследия при проведении земляных, строительных, мелиоративных, хозяйственных работ, указанных в статье 30 Федерального закона от 25.06.2002 № 73-ФЗ «Об объектах культурного наследия (памятниках истории и культуры) народов Российской Федерации» работ по использованию лесов и иных работ

ОКН регионального значения «Комплекс сооружений Петровского канала» по адресу: Ленинградская область, Кировский муниципальный район, Шлиссельбургской городское поселение, г. Шлиссельбург, ул. Староладожский канал, соор. 1

ОКН регионального значения «Комплекс зданий и сооружений на Староладожском канале» по адресу: Ленинградская область, Кировский муниципальный район, Шлиссельбургской городское поселение, г. Шлиссельбург, ул. Малоневский канал, соор. 1

при проведении земляных, строительных, мелиоративных, хозяйственных работ на участке, предназначенном для проектирования и строительства объекта «Газопровод высокого давления Шлиссельбург от ГРС до ГРП-2 и ГРП-1 (инв. №06-31552). Перекладка газопровода среднего давления по адресу: Ленинградская обл., г. Шлиссельбург, ул. Малоневский канал» по адресу: Ленинградская обл., г. Шлиссельбург, ул. Малоневский канал.

**Объект экспертизы:** Раздел проектной документации, обосновывающий меры по обеспечению сохранности объектов культурного наследия регионального значения «Комплекс сооружений Петровского канала» по адресу: Ленинградская область, Кировский муниципальный район, Шлиссельбургской городское поселение, г. Шлиссельбург, ул. Староладожский канал, соор. 1, «Комплекс зданий и сооружений на Староладожском канале» по адресу: Ленинградская область, Кировский муниципальный район, Шлиссельбургской городское поселение, г. Шлиссельбург, ул. Малоневский канал, соор. 1 при реализации проектного решения по объекту «Газопровод высокого давления Шлиссельбург от ГРС до ГРП-2 и ГРП-1 (инв. №06-31552). Перекладка газопровода среднего давления по адресу: Ленинградская обл., г. Шлиссельбург, ул. Малоневский канал»» 2386-ОСОКН, разработанный ООО "Петроград", 2024 г.

### **ПЕРЕЧЕНЬ ДОКУМЕНТОВ, ПРЕДСТАВЛЕННЫХ ЗАКАЗЧИКОМ**

- Копия Копия Письма Заместителя председателя Правительства Ленинградской области – Председателя Комитета по сохранению культурного наследия Ленинградской области № 01-17-6723/2023-0-1 от 01.09.2023 г.;

- Проектная документация «Газопровод высокого давления Шлиссельбург от ГРС до ГРП-2 и ГРП-1 (инв. №06-31552). Перекладка газопровода среднего давления по адресу: Ленинградская обл., г. Шлиссельбург, ул. Малоневский канал. Проект организации строительства». 22386-ОСОКН. Разработан ООО "Петроград", 2021;

- Рабочая документация «Газопровод высокого давления Шлиссельбург от ГРС до ГРП-2 и ГРП-1 (инв. №06-31552). Перекладка газопровода среднего давления по адресу: Ленинградская обл., г. Шлиссельбург, ул. Малоневский канал. Проект организации строительства». 22386-ПОС. Разработан ПКЦ АО «Газпром газораспределение Ленинградская область», 2023 г.

### **Сведения об обстоятельствах, повлиявших на процесс проведения и результаты экспертизы**

Обстоятельства, повлиявшие на процесс проведения и результаты экспертизы, отсутствуют.

### **СВЕДЕНИЯ О ПРОВЕДЕННЫХ ИССЛЕДОВАНИЯХ**

В рамках проведения настоящей государственной историко-культурной экспертизы были выполнены следующие исследования:

- ознакомление с представленной Заказчиком документацией;
- анализ исходной разрешительной документации;
- изучение нормативно-правовой документации и научно-справочной литературы, необходимой для принятия экспертного решения.
- анализ выводов выполненной в разделе оценки воздействия проводимых работ на объекты культурного наследия;
- оценка обоснованности и оптимальности мер по обеспечению сохранности объектов культурного наследия, разработанных в представленном на экспертизу разделе об обеспечении сохранности объектов культурного наследия при проведении земляных, строительных, мелиоративных, хозяйственных и иных работ при реализации проектных решений по объекту: «Газопровод высокого давления Шлиссельбург от ГРС до ГРП-2 и ГРП-1 (инв. № 06-31552) Перекладка газопровода среднего давления по адресу: Ленинградская обл., г. Шлиссельбург, ул. Малоневский канал».

## **Перечень документов и материалов, собранных и полученных при проведении экспертизы, а также использованной для нее специальной, технической и справочной литературы**

### **Законодательная база**

- Федеральный закон от 25 июня 2002 г. № 73-ФЗ «Об объектах культурного наследия (памятниках истории и культуры) народов Российской Федерации».
  - Федеральный закон от 22 октября 2014 г. № 315-ФЗ «О внесении изменений в Федеральный закон «Об объектах культурного наследия (памятниках истории и культуры) народов Российской Федерации» и отдельные законодательные акты Российской Федерации».
- Положение о государственной историко-культурной экспертизе, утвержденное постановлением Правительства РФ от 15.07.2009 № 569;
- Градостроительный кодекс Российской Федерации от 29 декабря 2004 года №190-ФЗ
- Приказ Министерства культуры Российской Федерации от 1 сентября 2015 г. № 2328 "Об утверждении перечня отдельных сведений об объектах археологического наследия, которые не подлежат опубликованию".
- Положение о едином государственном реестре объектов культурного наследия (памятников истории и культуры) народов Российской Федерации, утвержденное приказом Министерства культуры Российской Федерации от 30.10.2011 № 954.

ГОСТ Р 55567-2013. Порядок организации и ведения инженерно-технических исследований на объектах культурного наследия. Памятники истории и культуры. Общие требования;

ГОСТ 56198-2014. Мониторинг технического состояния объектов культурного наследия. Недвижимые памятники;

ГОСТ Р 56891.2-2016. Сохранение объектов культурного наследия. Термины и определения. Часть 2. Памятники истории и культуры»;

ГОСТ Р 55945-2014. Общие требования к инженерно-геологическим изысканиям и исследованиям для сохранения объектов культурного наследия;

### **Документы о постановке на учет, определении границ и зон охраны**

Постановлением Совета Министров РСФСР №1327 от 30 августа 1960 г.

Приказами Комитета по охране культурного наследия Ленинградской области от 24.12.2018 г. №01-03/18-619;

Приказами Комитета по охране культурного наследия Ленинградской области от 24.12.2018 г. №01-03/18-620;

Приказ Комитета по культуре Ленинградской области от 23.10.2020 г. № 01-03/20–273 «Об утверждении границ объединенных зон охраны объектов культурного наследия регионального значения «Комплекс сооружений Петровского канала» по адресу: Ленинградская область, Кировский муниципальный район, Шлиссельбургской городское поселение, г. Шлиссельбург, ул. Староладожский канал, соор. 1, «Комплекс зданий и сооружений на Староладожском канале» по адресу: Ленинградская область, Кировский муниципальный район, Шлиссельбургской городское поселение, г. Шлиссельбург, ул. Малоневский канал, соор. 1, режимов использования земель и требований к градостроительным регламентам в границах данных зон.

Регистрационные карточки в ЕГРОКН: №№ 471720946280005 и 471720946290005

## ЛИТЕРАТУРА И АРХИВНЫЕ ИСТОЧНИКИ

Белецкий С.В., Петренко В. П. 1994. Печати и пломбы из Старой Ладogi // Новые источники по археологии Северо-Запада. СПб.

Бранденбург Н.Е. 1895. Курганы Южного Приладожья // Материалы по археологии России. СПб.

Бранденбург Н.Е. 1896. Старая Ладoga. СПб.

Давидан О.И. 1970. К вопросу о контактах древней Ладogi со Скандинавией // Скандинавский сборник 16. Таллин.

Гузевич Д.Ю, Гузевич И.Д. Материалы к исторической справке «Гидротехнический комплекс Шлиссельбургских шлюзов». Л., 1988. Архив Департамента государственной охраны, сохранения и использования объектов культурного наследия комитета по культуре Ленинградской области.

Давидан О.И. 1986. Этнокультурные контакты Старой Ладogi VIII-IX веков // Археологический сборник государственного Эрмитажа 27. Л.

Джаксон Т.Н. 1999. Исландские саги о роли Ладogi и Ладожской волости в осуществлении Русско-Скандинавских торговых и политических связей // Раннесредневековые древности северной Руси и её соседей Сп-б

Карина Одлунд. Раскопки лета 2002 в Старой Ладoge Gravningar i Staraja Ladoga sommaren 2002 (статья)

Кирпичников А.Н. 1977. Крепость Ладoga в X-XIII веках // Новгород древний - Новгород социалистический: Археол., ист., искусство. Новгород.

Кирпичников А.Н. 1979. Крепости бастионного типа в средневековой России // Памятники культуры. Новые открытия. Л.

Кирпичников А.Н. 1979. Ладoga и ладожская волость в период раннего средневековья // Славяне и Русь. Киев.

Кирпичников А.Н. 1984. К вопросу о реконструкции Ладожской каменной крепости 1490 г. // Новгородский край. Л.

Кирпичников А.Н. 1984. Каменные крепости Новгородской земли. Л. Кирпичников А.Н. 1984. Средневековая Ладoga: (К итогам археол. исследований) // Древнерусский город. Киев.

Кирпичников А.Н. 1985. Посад средневековой Ладogi // Средневековая Ладoga. Новые археологические открытия и исследования. Л., 1985.

Кирпичников А.Н. 1985. Раннесредневековая Ладoga: Итоги археол. исследований // Средневековая Ладoga. Новые археологические открытия и исследования. Л.

Кирпичников А.Н. 1990. Раннесредневековая Ладoga: Историческая роль и международное значение // Тезисы сов. делегации на VI МКСА. М.

Кирпичников А.Н. 1994. Ладoga // Градостроительство Московского государства XVI-XVII вв. М.

Кирпичников А.Н. 1994. Новые исследования Старой Ладogi (1972-1994) // Материалы конф., посвящ. 100-летию со дня рожд. В. И. Равдоникаса: Тез. докл. СПб.

Кирпичников А.Н. 1996. В какое время строили в Старой Ладoge крепость "огнестрельного боя" // Проблемы изучения древнерусского зодчества. СПб.

Кирпичников А.Н. 1997. Раннесредневековая Ладoga по данным новых историко-археологических исследований // Древности Поволховья. СПб.

Кирпичников А.Н. 1998. Историко-культурное наследие Старой Ладogi // Ладoga и эпоха викингов. СПб.

Кирпичников А.Н., Казанский Н.Н. 1998. Византийская митрополичья печать, найденная в Старой Ладого // Ладога и эпоха викингов. СПб.

Кирпичников А.Н., Казанский Н.Н. 1998. Печать византийского митрополита из Старой Ладого // Церковная археология. Вып. 4. СПб.

Кирпичников А.Н., Назаренко В.А. 1992. Археологические открытия в Старой Ладого: Черты сходства средневековых городов региона Балтики // Археологические вести, № 1. СПб.

Кирпичников А.Н., Назаренко В.А. 1992. Ладога - укрепленное поселение на востоке Балтийского региона в эпоху раннего средневековья // Археологические изыскания. Вып. 14. СПб.

Кирпичников А.Н. Сарабьянов В.Д. 1996. Старая Ладога - древняя столица Руси.

Корзухина Г.Ф. 1961. О времени появления укрепленного поселения в Старой Ладого // Советская археология, № 3. М.

Корзухина Г.Ф. 1971. О некоторых ошибочных положениях в интерпретации материалов Старой Ладого // Скандинавский сборник 16. Таллин.

Кузьмин С.Л. Ладога в эпоху раннего средневековья

Кузьмин С.Л. От Скифии к России

Лермонтова М.А. Староладожский канал. История строительства и архитектура его зданий и сооружений. Автореферат диссертации на соискание ученой степени кандидата искусствоведения. СПб., 1998.

Морозова Н.Ф. Ладога Петра Великого (иллюстрированный путеводитель). СПб., 2013.

Репников Н.И. 1904. Поездка в Старую Ладого // ЗОРСА. Т. 5. Вып. 2. СПб.

Рябинин Е.А. 1980. Скандинавский производственный комплекс из Старой Ладого // Скандинавский сборник 25, Таллин.

Рябинин Е.А. 1985. Новые открытия в Старой Ладого (итоги раскопок на Земляном городище 1973-1975 гг.) // Средневековая Ладога. Новые археологические открытия и исследования. Л.

Рябинин Е.А. 1995. Предметы вооружения и их имитации из Старой Ладого (материалы новых исследований) // Древности Северо-Западной России. СПб.

Рябинин Е.А. 199. "Деревянный мир" раннесредневековой Ладого (по материалам раскопок Земляного городища 1973-1985 гг.) // Раннесредневековые древности Северной Руси и её соседей. СПб.

Рябинин Е.А. 1992. Уникальный комплекс снаряжения верхового коня из Старой Ладого (к истории русско-западноевропейских связей в московскую эпоху) // Slavica. Gandensia. 19.

Рябинин Е.А., Черных Н.Б. 1988. Стратиграфия застройка и хронология нижнего слоя Староладожского Земляного городища в свете новых исследований // Советская археология 1. М.

Свиньин П.П. Прогулка в Шлюссельбург, в сентябре прошедшего года // Отечественные записки. Том XIII, №33, январь. СПб, 1823.

*Интернет-ресурсы:*

<http://etomesto.ru>

<http://culture.lenobl.ru/departament>.



Исследования проводились на основе принципов научной обоснованности, объективности и законности, презумпции сохранности объектов культурного наследия, соблюдения требований действующего законодательства об охране объектов культурного наследия, требований безопасности в отношении объектов культурного наследия, достоверности и полноты информации. Указанные исследования проведены с применением методов историко-архитектурного и семантического анализа, сопоставления результатов натуральных и историко-архивных исследований, в объеме, достаточном для обоснования вывода экспертизы. В документах, представленных для проведения экспертизы, несоответствий не выявлено.

Акт государственной историко-культурной экспертизы оформлен с учетом требований приказа Министерства культуры Российской Федерации от 01.09.2015 г. № 2328 «Об утверждении перечня отдельных сведений об объектах археологического наследия, которые не подлежат опубликованию».

### **Факты и сведения, выявленные и установленные в результате проведенных исследований**

Представленный на экспертизу раздел проектной документации - Раздел 12. Обеспечение сохранности объектов культурного наследия, шифр 22386-ОСОКН, (далее – раздел) разработан в составе документации «Газопровод высокого давления Шлиссельбург от ГРС до ГРП-2 и ГРП-1 (инв. №06-31552). Перекладка газопровода среднего давления по адресу: Ленинградская обл., г. Шлиссельбург, ул. Малоневский канала», разработанного ПКЦ АО «Газпром газораспределение Ленинградская область» в 2023 г.

Основанием для разработки раздела являются требования ст. 36 Федерального закона от 25 июня 2002 года № 73-ФЗ «Об объектах культурного наследия (памятниках истории и культуры) народов Российской Федерации» и письмо Заместителя председателя Правительства Ленинградской области – Председателя Комитета по сохранению культурного наследия Ленинградской области № 01-17-6723/2023-0-1 от 01.09.2023 г. согласно которому участок проектирования объекта «Газопровод высокого давления Шлиссельбург от ГРС до ГРП-2 и ГРП-1 (инв. №06-31552). Перекладка газопровода среднего давления по адресу: Ленинградская обл., г. Шлиссельбург, ул. Малоневский канал» частично расположен в границах единой зоны регулирования застройки и хозяйственной деятельности ЗРЗ-1 и частично в границах единой зоны охраняемого природного ландшафта ЗОЛ объектов культурного наследия регионального значения «Комплекс сооружений Петровского канала» по адресу: Ленинградская область, Кировский муниципальный район, Шлиссельбургское городское поселение, г. Шлиссельбург, ул. Староладожский канал, соор. 1, «Комплекс зданий и сооружений на Староладожском канале» по адресу: Ленинградская область, Кировский муниципальный район, Шлиссельбургское городское поселение, г. Шлиссельбург, ул. Малоневский канал, соор. 1.

На основании изложенного, в соответствии со ст. 5.1, 28, 30, 31, 32, 36, 45.1 Федерального закона от 25.06.2002 № 73-ФЗ «Об объектах культурного наследия (памятниках истории и культуры) народов Российской Федерации» комитетом по сохранению культурного наследия Ленинградской области предписано, что заказчик работ обязан:

- разработать в составе проектной документации раздел об обеспечении сохранности объектов культурного наследия;

- получить по документации или разделу документации, обосновывающей меры по обеспечению сохранности объектов культурного наследия заключение государственной историко-культурной экспертизы и представить его совместно с указанной документацией в Комитет на согласование;

- обеспечить реализацию согласованной комитетом документации, обосновывающей меры по обеспечению сохранности объекта культурного наследия.

## **Сведения об объектах культурного наследия**

Объекты культурного наследия регионального значения «Комплекс сооружений Петровского канала» по адресу: Ленинградская область, Кировский муниципальный район, Шлиссельбургской городское поселение, г. Шлиссельбург, ул. Староладожский канал, соор. 1 и «Комплекс зданий и сооружений на Староладожском канале» по адресу: Ленинградская область, Кировский муниципальный район, Шлиссельбургской городское поселение, г. Шлиссельбург, ул. Малоневский канал, соор. 1. в составе проекта перекладки газопровода среднего давления по адресу: Ленинградская обл., г. Шлиссельбург, ул. Малоневский канал поставлен под государственную охрану постановлением Совета Министров РСФСР №1327 от 30 августа 1960 г. Регистрационные номера в ЕГРОКН: 471720946280005 и 471720946290005 соответственно.

Приказами Комитета по охране культурного наследия Ленинградской области от 24.12.2018 г. №01-03/18-619 и №01-03/18-620 соответственно утверждены границы территории и предмет охраны памятника.

Объекты имеют идентичные координаты границ территории и общие объединенные зоны охраны. Предметы охраны обоих ОКН соотносятся в части объемно-пространственного и планировочного решения ансамблей. Также в ОКН «Комплекс сооружений Петровского канала» включены в качестве объекта ансамбля «Каналы», XVIII – XIX вв.

Границы территории и предмет охраны вышеуказанных ОКН утверждены Приказом Комитета по культуре Ленинградской области от 23.10.2020 г. № 01-03/20–273 «Об утверждении границ объединенных зон охраны объектов культурного наследия регионального значения «Комплекс сооружений Петровского канала» по адресу: Ленинградская область, Кировский муниципальный район, Шлиссельбургской городское поселение, г. Шлиссельбург, ул. Староладожский канал, соор. 1, «Комплекс зданий и сооружений на Староладожском канале» по адресу: Ленинградская область, Кировский муниципальный район, Шлиссельбургской городское поселение, г. Шлиссельбург, ул. Малоневский канал, соор. 1, режимов использования земель и требований к градостроительным регламентам в границах данных зон.

## **Анализ представленной документации, проектных решений и выполненной оценки воздействия запроектированных работ на объект культурного наследия**

Представленный на экспертизу раздел разработан с целью оценки воздействия проектируемых работ на объекты культурного наследия, указанные в письме Заместителя председателя Правительства Ленинградской области – Председателя Комитета по сохранению культурного наследия Ленинградской области № 01-17-6723/2023-0-1 от 01.09.2023 г.: объектов культурного наследия регионального значения «Комплекс сооружений Петровского канала» по адресу: Ленинградская область, Кировский муниципальный район, Шлиссельбургской городское поселение, г. Шлиссельбург, ул. Староладожский канал, соор. 1, «Комплекс зданий и сооружений на Староладожском канале» по адресу: Ленинградская область, Кировский муниципальный район, Шлиссельбургской городское поселение, г. Шлиссельбург, ул. Малоневский канал, соор. 1, а также определения мероприятий, которые необходимо реализовать для обеспечения сохранности указанных объектов культурного наследия при проведении строительных работ по объекту «Газопровод высокого давления Шлиссельбург от ГРС до ГРП-2 и ГРП-1 (инв. №06-31552). Перекладка газопровода среднего давления по адресу: Ленинградская обл., г. Шлиссельбург, ул. Малоневский канал».

При разработке раздела были проведены следующие исследовательские мероприятия:

- сбор и изучение исходных данных;
- историко-архивные и библиографические исследования в отношении объектов культурного наследия, расположенного на исследуемой территории;
- натурное обследование участка проектирования и прилегающей территории;
- фотофиксация исследуемой территории;
- оценка воздействия проектируемых работ на объекты культурного наследия;
- разработка перечня мероприятий по обеспечению сохранности объектов культурного наследия.

Результаты данных исследований отражены в структуре и содержании представленного на экспертизу раздела. Текстовая часть раздела состоит из 5 глав.

В главе 1 «Общие положения» приведены основания для разработки раздела, сведения о проведенных исследованиях. В главе 2 «Нормативная документация» приведена основная действующая и актуальная использованная при разработке раздела нормативная документация. Глава 3 раздела «Общие сведения по истории Староладожских каналов» содержит краткую историческую справку, включающую основные сведения по истории строительства ОКН.

В главах 4 и 5 «Характеристика объектов культурного наследия» и «Общая характеристика принятых проектных решений и оценка воздействия предстоящего строительства на объект культурного наследия» приведены учетные данные объектов культурного наследия, условия особых режимов использования земель и требованиям к градостроительным регламентам, а также соотношение проектируемого объекта строительства с территориями и зонами ОКН.

Глава 6 «Оценка воздействия» содержит анализ влияния проектируемого строительства на ОКН. Сделан вывод о том, что при соблюдении «Мероприятий по обеспечению сохранности объектов культурного наследия», разработанных в Разделе, прямое

(динамическое) воздействие на предмет охраны ОКН (объемно-пространственное и планировочное решение ОКН «Комплекс сооружений Петровского канала» и ОКН «Комплекс зданий и сооружений на Староладожском канале») отсутствует. Прилегающий к территории ОКН ландшафт не нарушается, косвенное (визуальное) воздействие на ОКН не оказывается, вышеперечисленные объекты культурного наследия регионального значения негативному воздействию не подвергаются.

В главе 5 раздела описаны мероприятия по обеспечению сохранности объектов культурного наследия при производстве работ.

В графической части проекта содержатся современные и исторические картографические материалы, материалы фотофиксации существующего газопровода и территории ОКН в непосредственной близости от места проведения проектируемых работ, план проектируемого объекта.

Копии нормативно-правовых актов об утверждении границ территории объектов культурного наследия: «объектов культурного наследия регионального значения «Комплекс сооружений Петровского канала» и «Комплекс зданий и сооружений на Староладожском канале» при проведении работ по объекту «Газопровод высокого давления Шлиссельбург от ГРС до ГРП-2 и ГРП-1 (инв. № 06-31552) Перекладка газопровода среднего давления по адресу: Ленинградская обл., г. Шлиссельбург, ул. Малоневский канал», а также карты (схемы) требований к осуществлению деятельности и градостроительным регламентам в границах территории объектов культурного наследия регионального значения приведены в приложениях к разделу.

### **Анализ мероприятий по обеспечению сохранности объектов культурного наследия**

При разработке мероприятий по обеспечению сохранности объектов культурного наследия регионального значения «Комплекс сооружений Петровского канала» и «Комплекс зданий и сооружений на Староладожском канале» при проведении работ по объекту «Газопровод высокого давления Шлиссельбург от ГРС до ГРП-2 и ГРП-1 (инв. № 06-31552) Перекладка газопровода среднего давления по адресу: Ленинградская обл., г. Шлиссельбург, ул. Малоневский канал» проектной организацией были рассмотрены факторы возможного влияния на указанные объекты культурного наследия при проведении работ.

В целях обеспечения сохранности объектов культурного наследия проектной организацией разработаны меры по обеспечению их сохранности, содержащие мероприятия по устранению негативного воздействия земляных и строительных работ на физическую сохранность объектов культурного наследия и их территорию.

Разработанный комплекс мероприятий включает в себя:

1. Обеспечение физической сохранности объекта культурного наследия;
2. Обеспечение ландшафтно-экологической сохранности объекта культурного наследия;
3. Иные (общие) требования.

### ***1. Обеспечение физической сохранности объекта культурного наследия:***

- неукоснительно придерживаться принятого проектного решения при проведении строительных и иных работ;
- перед началом строительных работ установить временное ограждение строительной площадки в пределах зоны охраны ЗРЗ 1 ОКН;
- перед началом строительных работ предусмотреть проведение инструктажа для сотрудников с разъяснением культурно-исторической значимости объекта культурного наследия и с указанием запрета его повреждения и необходимости соблюдения всех мер по обеспечению его сохранности;

#### ***В границах территории объекта культурного наследия запретить:***

- проезд и стоянку техники вне существующей дорожной сети общего пользования;
- создание разрушающих вибрационных нагрузок динамическим воздействием на грунты в зоне их взаимодействия с объектом культурного наследия;
- складирование любых материалов, предметов и грузов;
- размещение оборудования;
- устройство и установку мест отдыха, бытовок, временных жилых или складских построек;
- устройство временных переправ через Малоневский канал и какое-либо иное повреждение береговой линии;
- вырубку растительности;
- разведение костров и сжигание мусора.
- оставление материалов (конструкций) и строительного мусора после завершения работ;

#### ***В охранной зоне ЗРЗ 1 объектов культурного наследия запретить:***

- проезд техники вне существующей дорожной сети общего пользования и вне полосы отвода под строительство, предусмотренной проектом организации строительства;
- складирование любых материалов, предметов и грузов;
- размещение оборудования;
- устройство и установку мест отдыха, бытовок, временных жилых или складских построек;
- устройство временных переправ через Малоневский канал и какое-либо иное повреждение береговой линии;

- вырубку растительности;
- оставление материалов (конструкций) и строительного мусора после завершения работ;
- разведение костров и сжигание мусора.
- проезд автотранспорта и дорожно-строительной техники и доставку строительных материалов осуществлять только по существующей дорожной сети и в пределах временной полосы отвода проектируемого газопровода;
- при проведении земляных работ предусмотреть крепление стенок котлованов (приямков ННБ) и траншей для обеспечения невозможности смещения грунтовых масс и минимизации влияния на грунты объекта культурного наследия;
- по завершении земляных работ произвести рекультивацию – устранить следы движения техники, восстановить растительный покров.

## ***2. Обеспечение ландшафтно-экологической сохранности объекта культурного наследия:***

- предусмотреть защиту территории объекта культурного наследия от строительных отходов и мусора при производстве работ.

Для предотвращения загрязнения атмосферы, почвы, поверхностных и подземных вод при обращении с отходами предусмотрены следующие мероприятия:

- соблюдение установленных нормативов образования отходов производства и потребления;
- селективный сбор отходов на объекте;
- организация мест временного хранения отходов;
- визуальный контроль накопления отходов в местах их временного хранения;
- соблюдение периодичности вывоза отходов на лицензированные предприятия для размещения или переработки.

Для сбора и временного хранения отходов в специально отведённых местах проектом предусматривается:

- организация площадки для складирования сыпучих строительных материалов с твёрдым покрытием;
- сбор бытовых и твёрдых коммунальных отходов в контейнеры, установленные на площадках с твёрдым покрытием;
- сбор обтирочного материала, загрязнённого маслами в металлические контейнеры.

Вывоз образующихся отходов и строительного мусора является обязательным пунктом условий для подрядной организации, выполняющей строительные работы.

Категорически запрещается производить в границах производства работ мытье, ремонт и техническое обслуживание машин; выполнять их заправку; хранить горюче-смазочные материалы.

### ***Иные требования***

- Не менее чем за 2 недели до начала работ по реализации проекта строительства письменно уведомить региональный орган охраны объектов культурного наследия (Комитет по сохранению культурного наследия Ленинградской области) о дате начала и планируемых сроках завершения работ;
- Перед началом строительно-монтажных работ провести подробную фотофиксацию объекта культурного наследия на участке, прилегающем к трассе проектируемого объекта в границах территории ОКН, его зоны охраны ЗРЗ 1 и зоны охраняемого природного ландшафта ЗОЛ;
- После окончания строительно-монтажных работ составить Акт технического состояния объекта культурного наследия, содержащий подробную фотофиксацию ОКН на участке, прилегающем к трассе проектируемого объекта до начала проведения работ и по окончании работ. Копию Акта направить в региональный орган охраны объектов культурного наследия (Комитет по сохранению культурного наследия Ленинградской области);
- В случае повреждения или причинения иного вреда объектам культурного наследия, земельному участку в границах территории объектов культурного наследия или при появлении условий, угрожающих причинением такого вреда, незамедлительно остановить все работы на прилегающем к территории ОКН участке, принять меры по предотвращению нанесения вреда объектам культурного наследия, уведомить региональный орган охраны объектов культурного наследия (Комитет по сохранению культурного наследия Ленинградской области) о сложившейся ситуации;

Согласно Ст. 36 Федеральному закону от 25.06.2002 № 73-ФЗ (в действующей редакции) "Об объектах культурного наследия (памятниках истории и культуры) народов Российской Федерации" в случае обнаружения в ходе проведения работ объекта, обладающего признаками объекта культурного наследия, в том числе объекта



археологического наследия, незамедлительно приостановить указанные работы и в течение трех дней со дня обнаружения такого объекта направить в региональный орган охраны объектов культурного наследия письменное заявление об обнаруженном объекте культурного наследия;

В случае изменения существующих проектных решений или увеличения участка строительства, строительства дополнительных объектов, а также устройства любых временных или служебных автодорог, обходов, мест отдыха, площадок складирования материалов или стоянки техники на территории, непосредственно связанной с территорией объекта культурного наследия, рабочая документация к изменённому проекту подлежит корректировке, а сам проект подлежат повторной государственной историко-культурной экспертизе и согласованию региональным органом охраны объектов культурного наследия (Комитет по сохранению культурного наследия Ленинградской области).

### **Обоснования вывода экспертизы**

По результатам проведенных исследований, анализа нормативно-правовой базы и представленного на экспертизу раздела об обеспечении сохранности объектов культурного наследия - Раздел проектной документации, обосновывающий меры по обеспечению сохранности объектов культурного наследия регионального значения «Комплекс сооружений Петровского канала» по адресу: Ленинградская область, Кировский муниципальный район, Шлиссельбургской городское поселение, г. Шлиссельбург, ул. Староладожский канал, соор. 1, «Комплекс зданий и сооружений на Староладожском канале» по адресу: Ленинградская область, Кировский муниципальный район, Шлиссельбургской городское поселение, г. Шлиссельбург, ул. Малоневский канал, соор. 1 при реализации проектного решения по объекту «Газопровод высокого давления Шлиссельбург от ГРС до ГРП-2 и ГРП-1 (инв. №06-31552). Перекладка газопровода среднего давления по адресу: Ленинградская обл., г. Шлиссельбург, ул. Малоневский канал»» 2386-ОСОКН, разработанный ООО "Петроград", 2024 г., экспертом установлено следующее.

1. Раздел разработан в соответствии с п. 2 ст. 36 Федерального закона от 25.06.2002 № 73-ФЗ «Об объектах культурного наследия (памятниках истории и культуры) народов Российской Федерации», согласно требованиям которого изыскательские, проектные, земляные, строительные, мелиоративные, хозяйственные работы, указанные в статье 30 Федерального закона № 73-ФЗ работы по использованию лесов и иные работы в границах территории объекта культурного наследия, включенного в реестр, проводятся при условии соблюдения установленных статьей 5.1 Федерального закона № 73-ФЗ требований к осуществлению деятельности в границах территории объекта культурного наследия, особого режима использования земельного участка, в границах которого располагается объект археологического наследия, и при условии реализации согласованных соответствующим органом охраны объектов культурного наследия, определенным пунктом 2 статьи 45 Федерального закона № 73-ФЗ, обязательных разделов об обеспечении сохранности указанных объектов культурного

наследия в проектах проведения таких работ или проектов обеспечения сохранности указанных объектов культурного наследия либо плана проведения спасательных археологических полевых работ, включающих оценку воздействия проводимых работ на указанные объекты культурного наследия.

2. Раздел содержит исчерпывающую информацию и необходимые сведения, в том числе:

- информацию об основаниях для разработки раздела по обеспечению сохранности объектов культурного наследия;
- сведения о выполненной научно-исследовательской работе и использованной нормативно-правовой и нормативно-технической базе;
- учетные данные объектов культурного наследия, расположенных в границах проектирования;
- краткую историческую справку по объектам культурного наследия, материалы иконографии, отражающие историю развития исследуемой территории;
- сведения о планируемых работах с описанием участка проведения работ, проектных и технологических решений, решений по организации строительства, результаты натурного обследования участка проектирования и прилегающей территории с приложением материалов фотофиксации;
- оценку воздействия проектируемых работ на объекты культурного наследия;
- мероприятия по обеспечению сохранности объектов культурного наследия;
- схемы границ территорий объектов культурного наследия с отображением трассы проектируемого объекта.

Графическая часть проекта содержит схемы и планы, отражающие основные проектные решения, в том числе, трассу, места расположения траншей и котлованов под прокладку сетей методом ННБ.

3. Проведение работ по строительству объекта «Газопровод высокого давления Шлиссельбург от ГРС до ГРП-2 и ГРП-1 (инв. №06-31552). Перекладка газопровода среднего давления по адресу: Ленинградская обл., г. Шлиссельбург, ул. Малоневский канал» в границах территории достопримечательного места не противоречит требованиям пп. 2-3 п. 1 ст. 5.1 Федерального закона от 25.06.2002 № 73-ФЗ «Об объектах культурного наследия (памятниках истории и культуры) народов Российской Федерации», а также соответствует требованиям к осуществлению деятельности и градостроительным регламентам в границах единой зоны регулирования застройки и хозяйственной деятельности ЗРЗ-1 и частично в границах единой зоны охраняемого природного ландшафта ЗОЛ объектов культурного наследия регионального значения «Комплекс сооружений Петровского канала» по адресу: Ленинградская область, Кировский муниципальный район, Шлиссельбургской городское поселение, г. Шлиссельбург, ул. Староладожский канал, соор. 1, «Комплекс зданий и сооружений на Староладожском канале» по адресу: Ленинградская область, Кировский муниципальный район, Шлиссельбургской городское поселение, г. Шлиссельбург, ул. Малоневский канал, соор. 1.

Мероприятия по обеспечению сохранности объектов культурного наследия разработаны на основании действующих нормативно-правовых актов, включая требования ст. 5.1, 36, 45.1 Федерального закона от 25.06.2002 № 73-ФЗ «Об объектах культурного наследия (памятниках истории и культуры) народов Российской Федерации», ГОСТ Р 55567-2013. «Порядок организации и ведения инженерно-технических исследований на объектах культурного наследия. Памятники истории и культуры. Общие требования», ГОСТ 56198-2014. «Мониторинг технического состояния объектов культурного наследия. Недвижимые памятники».

Разработанные в разделе мероприятия по обеспечению сохранности объектов культурного наследия являются обоснованными, достаточными и оптимальными, обеспечивают сохранение объектов культурного наследия при проведении строительных работ, предусмотренных проектной документацией по объекту «Газопровод высокого давления Шлиссельбург от ГРС до ГРП-2 и ГРП-1 (инв. №06-31552). Перекладка газопровода среднего давления по адресу: Ленинградская обл., г. Шлиссельбург, ул. Малоневский канал».

При соблюдении «Мероприятий по обеспечению сохранности объектов культурного наследия» прямое (динамическое) воздействие на предмет охраны ОКН отсутствует, прилегающий к территории ОКН ландшафт не нарушается, косвенное (визуальное) воздействие на ОКН не оказывается.

### **Вывод экспертизы**

По результатам проведенных исследований экспертом сделан вывод о **возможности (положительное заключение)** обеспечения сохранности объектов культурного наследия регионального значения «Комплекс сооружений Петровского канала» по адресу: Ленинградская область, Кировский муниципальный район, Шлиссельбургской городское поселение, г. Шлиссельбург, ул. Староладожский канал, соор. 1, «Комплекс зданий и сооружений на Староладожском канале» по адресу: Ленинградская область, Кировский муниципальный район, Шлиссельбургской городское поселение, г. Шлиссельбург, ул. Малоневский канал, соор. 1, при проведении земляных, строительных, мелиоративных и (или) хозяйственных работ, предусмотренных статьей 25 Лесного кодекса Российской Федерации работ по использованию лесов и иных работ в рамках реализации проектных решений по объекту: «Газопровод высокого давления Шлиссельбург от ГРС до ГРП-2 и ГРП-1 (инв. №06-31552). Перекладка газопровода среднего давления по адресу: Ленинградская обл., г. Шлиссельбург, ул. Малоневский канал»» 2386-ОСОКН, разработанный ООО "Петроград", 2024.

  
В.Ю. Соболев

01 февраля 2024 г.

*Документ подписан усиленными квалифицированными электронными подписями в соответствии с п. 22 Положения о Государственной историко-культурной экспертизе, утвержденного постановлением Правительства от 15 июля 2009 г. № 569.*

**Перечень приложений к заключению экспертизы:**

**Приложение № 1.** Копия Письма Заместителя председателя Правительства Ленинградской области – Председателя Комитета по сохранению культурного наследия Ленинградской области № 01-17-6723/2023-0-1 от 01.09.2023 г.;

**Приложение № 2.** Копии учетных документов объектов культурного наследия;

**Приложение № 3.** Договор на проведение работ № 761-3278-23 от 07.07.2023 г.

**Приложение 4.** Копия документов об аттестации государственного эксперта (выкопировка из приказа Министерства культуры Российской Федерации от 09.11.2021 № 1809 «Об аттестации эксперта по проведению государственной историко-культурной экспертизы»); Сведения о квалификации трудовых ресурсов.

## **ПРИЛОЖЕНИЕ № 1**

*к Акту по результатам государственной историко-культурной экспертизы документации, обосновывающий меры по обеспечению сохранности объектов культурного наследия регионального значения «Комплекс сооружений Петровского канала» по адресу: Ленинградская область, Кировский муниципальный район, Шлиссельбургской городское поселение, г. Шлиссельбург, ул. Староладожский канал, соор. 1, «Комплекс зданий и сооружений на Староладожском канале» по адресу: Ленинградская область, Кировский муниципальный район, Шлиссельбургской городское поселение, г. Шлиссельбург, ул. Малоневский канал, соор. 1 при реализации проектного решения по объекту «Газопровод высокого давления Шлиссельбург от ГРС до ГРП-2 и ГРП-1 (инв. №06-31552). Перекладка газопровода среднего давления по адресу: Ленинградская обл., г. Шлиссельбург, ул. Малоневский канал»*

**Копия Письма Заместителя председателя Правительства Ленинградской области – Председателя Комитета по сохранению культурного наследия Ленинградской области № 01-17-6723/2023-0-1 от 01.09.2023 г.**



**ЗАМЕСТИТЕЛЬ  
ПРЕДСЕДАТЕЛЯ ПРАВИТЕЛЬСТВА  
ЛЕНИНГРАДСКОЙ ОБЛАСТИ -  
ПРЕДСЕДАТЕЛЬ КОМИТЕТА ПО  
СОХРАНЕНИЮ КУЛЬТУРНОГО НАСЛЕДИЯ**

191311, Санкт-Петербург, ул. Смольного, д.3  
Тел./факс: 8 (812) 539-45-00  
E-mail: vo\_coi@lenreg.ru

**Гончаровой Е.Л.**  
(по доверенности от АО «Газпром  
газораспределение Ленинградская область»  
от 23.12.2023 № 312-12)

01.09.2023 № 01-17-6723/2023-0-1

На № \_\_\_\_\_ от \_\_\_\_\_

**Информация о наличии или отсутствии  
объектов культурного наследия, включенных в единый государственный  
реестр объектов культурного наследия (памятников истории и культуры)  
народов Российской Федерации, и выявленных объектов культурного  
наследия на землях, подлежащих воздействию земляных, строительных,  
мелиоративных, хозяйственных работ, предусмотренных статьей 25  
Лесного кодекса Российской Федерации работ по использованию лесов  
(за исключением работ, указанных в пунктах 3, 4 и 7 части 1 статьи 25  
Лесного кодекса Российской Федерации) и иных работ**

На основании заявления от 28.08.2023 № ПГУ-9743767 (вх. от 28.08.2023 № 01-17-6723/2023) в отношении земельного участка, расположенного по адресу: г. Шлиссельбург, Кировский район, Ленинградской области, с кадастровым номером 47:17:0103008, 47:17:0104008, площадь (кв. м): 4000 (далее – Испрашиваемая территория), согласно приложения 1, сообщаем:

**1. Информация о наличии/отсутствии объектов культурного наследия, включенных в единый государственный реестр объектов культурного наследия (памятников истории и культуры) народов Российской Федерации (далее - реестр), выявленные объекты культурного наследия либо объекты, обладающие признаками объекта культурного наследия:**

в границах Испрашиваемой территории отсутствуют объекты культурного наследия, включенные в реестр, выявленные объекты культурного наследия, объекты, обладающие признаками объекта культурного наследия (в т.ч. археологического).

(информация об объектах либо их отсутствии)

**2. Информация о расположении/частичном расположении/либо отсутствии расположения земельного участка в границах защитных зон, в границах территорий объектов культурного наследия, включенных в реестр, в границах территорий выявленных объектов культурного наследия, в границах зон охраны объектов культурного наследия, включенных в реестр, в границах**

## **территорий исторических поселений, имеющих особое значение для истории и культуры Российской Федерации:**

Испрашиваемая территория расположена частично в границах единой зоны регулирования застройки и хозяйственной деятельности ЗРЗ-1 и частично в границах единой зоны охраняемого природного ландшафта ЗОЛ объектов культурного наследия регионального значения «Комплекс сооружений Петровского канала» по адресу: Ленинградская область, Кировский муниципальный район, Шлиссельбургской городское поселение, г. Шлиссельбург, ул. Староладожский канал, соор. 1, «Комплекс зданий и сооружений на Староладожском канале» по адресу: Ленинградская область, Кировский муниципальный район, Шлиссельбургской городское поселение, г. Шлиссельбург, ул. Малоневский канал, соор. 1.

Испрашиваемая территория расположена вне границ территорий объектов культурного наследия, включенных в реестр, выявленных объектов культурного наследия, вне границ защитных зон, вне границ территорий исторических поселений.

---

(информация об объектах либо их отсутствии)

### **2.1. Описание режимов использования земельного участка (ограничения, обременения):**

Приказом комитета по культуре Ленинградской области от 23.10. 2020 № 01-03/20-273 «Об утверждении границ объединенных зон охраны объектов культурного наследия регионального значения «Комплекс сооружений Петровского канала» по адресу: Ленинградская область, Кировский муниципальный район, Шлиссельбургской городское поселение, г. Шлиссельбург, ул. Староладожский канал, соор. 1, «Комплекс зданий и сооружений на Староладожском канале» по адресу: Ленинградская область, Кировский муниципальный район, Шлиссельбургской городское поселение, г. Шлиссельбург, ул. Малоневский канал, соор. 1, режимов использования земель и требований к градостроительным регламентам в границах данных зон» (далее – Приказ) утверждены режимы использования земельных участков. Приказ размещен на официальном сайте органа охраны в сети Интернет.

### **3. Информация о наличии/отсутствии данных о проведенных историко-культурных исследованиях:**

Сведения о проведенных историко-культурных исследованиях в отношении Испрашиваемой территории отсутствуют. Испрашиваемая территория расположена на хозяйственно освоенной территории.

### **4. Информация о необходимости/либо отсутствии необходимости проведения государственной историко-культурной экспертизы:**

Проведение государственной историко-культурной экспертизы земельного участка не требуется.

#### **Дополнительная информация:**

В соответствии с п. 3 ст. 36 Федерального закона от 25.06.2002 № 73-ФЗ «Об объектах культурного наследия (памятниках истории и культуры) народов Российской Федерации» (далее – Федеральный закон № 73-ФЗ) строительные и иные работы на земельном участке, непосредственно связанном с земельным участком в границах территории объекта культурного наследия, проводятся



при наличии в проектной документации разделов об обеспечении сохранности указанного объекта культурного наследия или проекта обеспечения сохранности указанного объекта культурного наследия, включающих оценку воздействия проводимых работ на указанный объект культурного наследия, согласованных с региональным органом охраны объектов культурного наследия.

Учитывая изложенное, заказчик работ обязан:

- разработать в составе проектной документации раздел или проект об обеспечении сохранности объектов культурного наследия, включающий оценку воздействия проводимых работ на объекты культурного наследия (далее – документация, обосновывающая меры по обеспечению сохранности объекта культурного наследия);

- получить по документации, обосновывающей меры по обеспечению сохранности объекта культурного наследия, заключение государственной историко-культурной экспертизы и представить его совместно с указанной документацией в Комитет на согласование;

- обеспечить реализацию согласованной Комитетом документации, обосновывающей меры по обеспечению сохранности объекта культурного наследия.

Порядок организации, проведения и рассмотрения заключения государственной историко-культурной экспертизы регламентирован Положением о государственной историко-культурной экспертизе, утвержденным Постановлением Правительства Российской Федерации от 15.07.2009 № 569. Со списком аттестованных экспертов можно ознакомиться на официальном сайте Министерства культуры Российской Федерации: [mkrf.ru](http://mkrf.ru).

В соответствии с п. 4 ст. 36 Федерального закона № 73-ФЗ в случае обнаружения в ходе проведения изыскательских, проектных, земляных, строительных, мелиоративных, хозяйственных и иных работ объекта, обладающего признаками объекта культурного наследия, в том числе объекта археологического наследия, заказчик указанных работ, технический заказчик (застройщик) объекта капитального строительства, лицо, проводящее указанные работы, обязаны незамедлительно приостановить работы и в течение трех дней со дня обнаружения такого объекта направить в региональный орган охраны объектов культурного наследия письменное заявление об обнаруженном объекте культурного наследия либо заявление в форме электронного документа, подписанного усиленной квалифицированной электронной подписью в соответствии с требованиями Федерального закона от 06.04.2011 № 63-ФЗ «Об электронной подписи».

Приложение: в 1 экз. на 1 л.

Заместитель Председателя  
Правительства Ленинградской области –  
председатель комитета по сохранению  
культурного наследия



В.О. Цой

Ситуационная схема места размещения объекта: «Газопровод высокого давления Шлиссельбург от ГРС до ГРП-2 и ГРП-1 (инв. №06-31562)»



## **ПРИЛОЖЕНИЕ № 2**

*к Акту по результатам государственной историко-культурной экспертизы документации, обосновывающий меры по обеспечению сохранности объектов культурного наследия регионального значения «Комплекс сооружений Петровского канала» по адресу: Ленинградская область, Кировский муниципальный район, Шлиссельбургской городское поселение, г. Шлисс-ельбург, ул. Староладожский канал, соор. 1, «Комплекс зданий и сооружений на Староладожском канале» по адресу: Ленинградская область, Кировский муниципальный район, Шлиссельбургской городское поселение, г. Шлиссельбург, ул. Малоневский канал, соор. 1 при реализации проектного решения по объекту «Газопровод высокого давления Шлиссельбург от ГРС до ГРП-2 и ГРП-1 (инв. №06-31552). Перекладка газопровода среднего давления по адресу: Ленинградская обл., г. Шлиссельбург, ул. Малоневский канал»*

**Копии учетных документов объектов культурного наследия**



# СОВЕТ МИНИСТРОВ РСФСР

## ПОСТАНОВЛЕНИЕ

от 30 августа 1960 г. № 1327

Москва

### О дальнейшем улучшении дела охраны памятников культуры в РСФСР

Совет Министров РСФСР отмечает, что в области охраны памятников культуры Российской Федерации достигнуты известные положительные результаты. Выявлено и взято на учет свыше 30 тыс. памятников археологии, истории, архитектуры и искусства, из которых наиболее ценные приняты под государственную охрану. Осуществлены ремонтно-реставрационные работы более чем по 2 тысячам архитектурных и историко-мемориальных памятников и памятников искусства. Восстановлено и реставрировано около 700 памятников, разрушенных немецко-фашистскими захватчиками в годы Великой Отечественной войны. В ряде автономных республик, краев и областей несколько улучшена работа по научному исследованию и пропаганде памятников культуры.

Вместе с тем в деле охраны памятников имеются еще серьезные недостатки. Многие из них находятся в запущенном состоянии, что ставит их под угрозу разрушения. В то же время средства, выделяемые на эти цели, в ряде областей и автономных республик не осваиваются.

В 1959 году часть средств, предназначенных на ремонт и реставрацию памятников культуры, была использована не по назначению Советами Министров Дагестанской, Мордовской и Татарской АССР, Горьковским, Владимирским, Калининским, Костромским, Тамбовским, Тульским, Ярославским облисполкомами и Ленинградским горисполкомом.

В некоторых областях отсутствует должный учет памятников культуры, ряд памятников архитектуры передается в пользование организации без заключения о оранк-арендных договоров.



Установить вокруг памятников охранные зоны, в пределах которых не могут допускаться работы, причиняющие ущерб памятникам (пахота, огородные работы, строительство и прочее).

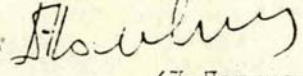
6. Обязать Министерство просвещения РСФСР включить в учебные программы педагогических учебных заведений разделы, предусматривающие ознакомление учащихся с памятниками культуры РСФСР. Расширить в педагогических учебных заведениях и школах внеклассную работу по вопросам изучения, популяризации и охраны памятников культуры (организация исторических кружков, выставок, туристических походов и экскурсий к памятникам и памятным местам, организация шефства над памятниками).

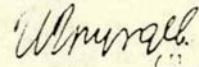
7. Обязать Министерство культуры РСФСР, Советы Министров автономных республик, крайисполкомы, облисполкомы, Мосгорисполком и Ленгорисполком в срок до 1 ноября 1961 г. провести обследование состояния памятников культуры, находящихся под государственной охраной, и пересоставить на них учетную документацию. Одновременно продолжить работу по выявлению и учету новых памятников культуры, подлежащих принятию под охрану.

8. Утвердить список памятников культуры согласно приложению № 1, подлежащих охране как памятники государственного значения, и список памятников культуры согласно приложению № 2, подлежащих охране как памятники местного значения.

9. Установить, что все памятники культуры подлежат приведению в благоустроенное состояние, а ценнейшие из них - превращению в объекты музейного показа. Утвердить перечень памятников согласно приложению № 3, подлежащих первоочередной подготовке к музейному показу.

10. Признать утратившими силу постановления Совета Министров РСФСР от 22 мая 1947 г. № 389 (СП РСФСР 1947 г. № 8, ст.28), от 22 мая 1948 г. № 503 (СП РСФСР 1948 г. № 10, ст.53), пункты 1, 6, 7 и 9 постановления Совета Министров РСФСР от 29 июня 1957 г. № 781 и пункты 2 и 3 постановления Совета Министров РСФСР от 20 ноября 1958 г. № 1292.

Председатель  
Совета Министров РСФСР   
(Д.Полянский)

Управляющий Делами  
Совета Министров РСФСР   
(Н.Груздев)

Извлечение

Постановление  
Совета Министров РСФСР  
от 30 августа 1960 г., № 1327

"О дальнейшем улучшении дела охраны  
памятников культуры в РСФСР"

...В целях дальнейшего улучшения охраны памятников культуры...  
Совет Министров РСФСР ПОСТАНОВЛЯЕТ:

...8. Утвердить список памятников культуры согласно приложению № 1, подлежащих охране как памятники государственного значения, и список памятников культуры согласно приложению № 2, подлежащих охране как памятники местного значения.

Председатель  
Совета Министров РСФСР

Д.Полянский

Управляющий Делами  
Совета Министров РСФСР

И.Груздев

**СПИСКИ**  
**ПАМЯТНИКОВ АРХЕОЛОГИИ, ИСТОРИИ, АРХИТЕКТУРЫ И ИСКУССТВА,**  
**ПОДЛЕЖАЩИХ ОХРАНЕ КАК ПАМЯТНИКИ**  
**МЕСТНОГО ЗНАЧЕНИЯ**

Приложение № 2  
к постановлению Совета Министров РСФСР  
от 30 августа 1960 г. № 1327



*Архитектура*

Наименование памятника, дата сооружения, автор	Местонахождение памятника
---	---------------------------

**ЛЕНИНГРАДСКАЯ ОБЛАСТЬ**

Волосовский район

Усадьба Врангеля "Терпилицы" <sup>0</sup> , 1867 г. Церковь Петра и Павла, 1784 г.	село Раскулицы село Клопицы
--	--------------------------------

Волховский район

Церковь Алексея, 1833 г.	село Старая Ладога (на кладбище)
--------------------------	----------------------------------

г.Выборг

✓ Собор монастыря "Черных братьев", XV-XIX вв.	Выборгская ул., 13
✓ Кирха Петра и Павла, 1796 г.	Пионерская площадь
✓ Преображенский собор, XVIII-XIX вв.	Тетральная площадь
✓ Здание губернского суда, XVIII в. и дом президента Губернского суда, 1779 г.	<i>Стор. Санта, 25, 27</i> "-"
✓ Костел Гиацинта, XVIII-XIX вв.	ул.Водной заставы

г.Гатчина

Здание госпиталя, 1822 г., арх.Штауберт	проспект 25 Октября
Ингебургские ворота, 1795 г., арх.В.Бренна	
Кирха св.Николая, 1825-1826 гг., арх.А.Байков	

Капшинский район

Церковь Дмитрия (деревянная), 1765 г.	село Кобякова Горка ✓
--	-----------------------

Кингисеппский район

Казармы 146 пехотного Царицынского полка, XVIII-XIX вв. и здание Манежа	г.Кингисепп
Усадьба Альбрехта, 1836 г.	село Котлы

Ломоносовский район

Покровская церковь, 1781 г.	село Дятлицы
-----------------------------	--------------

Лужский район

✓ Церковь Преображения, 1766 г.	село Торшковичи
✓ Тихвинская церковь, 1772-76 гг.	село Романщина
✓ Преображенская церковь быв.Череме- нецкого монастыря, XVIII в.	село Скреблово
✓ Усадебный дом (деревянный), XIX в.	"-"



Наименование памятника, дата сооружения, автор	Местонахождение памятника
---	---------------------------

Мгинский район

Благовещенский собор, 1764 г.	г.Петрокрепость
Комплекс зданий и сооружений на Староладожском канале: Никольская церковь, 1770 г., часовня, подъемный мост через канал, ХУШ в.	Староладожский канал
	Петровский канал
Комплекс сооружений Петровского канала: мост на колоннах, ХУШ в., мост шлюзовый, ХУШ в., шлюзы и каналы, ХУШ-ХІХ вв.	

Новоладожский район

✓ Ансамбль церквей Климента с колокольней и Спаса Нерукотворного, ХУШ в.	г.Новая Ладога
✓ Церковь Георгия "Суворовская" (деревянная), ХУШ в.	"-"
✓ Церковь Петра и Павла, ХУП-ХУШ вв.	село Креницы
Введенский Островский монастырь, ХУ-ХІХ вв.	Рекинский сельсовет

Подпорожский район

Церковь Власия (деревянная), ХІХ в.	деревня Волнаволок
-------------------------------------	--------------------

Тихвинский район

Никольская церковь, 1711 г.	село Никольское ✓
Церковь Покрова (деревянная), 1744 г.	село Новинка ✓

ЛИПЕЦКАЯ ОБЛАСТЬг.Липецк

Дом Губина, ХІХ в.	ул.Ленина, II
Собор Рождества Христова с колокольней, 1848 г.	Интернациональная ул.

Задонский район

Дом Ульриха, ХУШ в.	г.Задонск, ул.Коммуны, I
---------------------	--------------------------

Чаплыгинский район

Собор Троицы, 1805 г.	г.Чаплыгин
-----------------------	------------



АДМИНИСТРАЦИЯ ЛЕНИНГРАДСКОЙ ОБЛАСТИ  
КОМИТЕТ ПО КУЛЬТУРЕ ЛЕНИНГРАДСКОЙ ОБЛАСТИ

191311, Санкт-Петербург, ул. Смольного, д.3, тел./ факс (812) 539-45-00, E-mail: kult\_lo@lenreg.ru

**ВЫ П И С К А**

из единого государственного реестра объектов культурного наследия  
(памятников истории и культуры) народов Российской Федерации

Сведения о наименовании объекта	Комплекс зданий и сооружений на Староладожском канале
Сведения о времени возникновения или дате создания объекта	XVIII в.
Сведения о местонахождении объекта (адрес объекта или при его отсутствии описание местоположения объекта)	Ленинградская область, Кировский муниципальный район, Шлиссельбургское городское поселение, г. Шлиссельбург, ул. Малоневский канал, соор. 1
Сведения о категории историко-культурного значения объекта	Регионального значения
Сведения о виде объекта (памятник, ансамбль, достопримечательное место)	Ансамбль
Сведения об органе государственной власти, принявшем решение об отнесении объекта к памятникам истории и культуры	Постановление Совета Министров РСФСР
Номер и дата принятия органом государственной власти акта об отнесении объекта к памятникам истории и культуры	№ 1327 от 30.08.1960
Регистрационный номер объекта в едином государственном реестре объектов культурного наследия (памятников истории и культуры) народов Российской Федерации	471720946290005

Заместитель председателя комитета –  
начальник департамента государственной  
охраны, сохранения и использования  
объектов культурного наследия

Г.Е. Лазарева

Иск. Ефимов И.Е., т. (812)539-45-12



**АДМИНИСТРАЦИЯ ЛЕНИНГРАДСКОЙ ОБЛАСТИ  
КОМИТЕТ ПО КУЛЬТУРЕ ЛЕНИНГРАДСКОЙ ОБЛАСТИ**

191311, Санкт-Петербург, ул. Смольного, д.3, тел./ факс (812) 539-45-00, E-mail: kult\_lo@lenreg.ru

**ВЫ П И С К А**

**из единого государственного реестра объектов культурного наследия  
(памятников истории и культуры) народов Российской Федерации**

Сведения о наименовании объекта	Комплекс сооружений Петровского канала
Сведения о времени возникновения или дате создания объекта	XVIII- XIX вв.
Сведения о местонахождении объекта (адрес объекта или при его отсутствии описание местоположения объекта)	Ленинградская область, Кировский муниципальный район, Шлиссельбургское городское поселение, г. Шлиссельбург, ул. Староладожский канал, соор. 1
Сведения о категории историко-культурного значения объекта	Регионального значения
Сведения о виде объекта (памятник, ансамбль, достопримечательное место)	Ансамбль
Сведения об органе государственной власти, принявшем решение об отнесении объекта к памятникам истории и культуры	Постановление Совета Министров РСФСР
Номер и дата принятия органом государственной власти акта об отнесении объекта к памятникам истории и культуры	№ 1327 от 30.08.1960
Регистрационный номер объекта в едином государственном реестре объектов культурного наследия (памятников истории и культуры) народов Российской Федерации	471720946280005

Заместитель председателя комитета –  
начальник департамента государственной  
охраны, сохранения и использования  
объектов культурного наследия

Г.Е. Лазарева

№ \_\_\_\_\_

## Приложение 5



### АДМИНИСТРАЦИЯ ЛЕНИНГРАДСКОЙ ОБЛАСТИ КОМИТЕТ ПО КУЛЬТУРЕ ЛЕНИНГРАДСКОЙ ОБЛАСТИ

#### ПРИКАЗ

«24» декабря 2018 г.

№ 01-03/18-620  
Санкт-Петербург

**Об установлении границ территории и предмета охраны объекта культурного наследия регионального значения «Комплекс зданий и сооружений на Староладожском канале» по адресу: Ленинградская область, Кировский муниципальный район, Шлиссельбургское городское поселение, г. Шлиссельбург, ул. Малоневский канал, соор. 1**

В соответствии со ст. ст. 3.1, 9.2, 20, 33 Федерального закона от 25 июня 2002 года № 73-ФЗ «Об объектах культурного наследия (памятниках истории и культуры) народов Российской Федерации», ст. 4 областного закона от 25 декабря 2015 года № 140-оз «О государственной охране, сохранении, использовании и популяризации объектов культурного наследия (памятников истории и культуры) народов Российской Федерации, расположенных на территории Ленинградской области», п. 2.2.2. Положения о комитете по культуре Ленинградской области, утвержденного постановлением Правительства Ленинградской области от 24 октября 2017 года № 431, приказываю:

1. Установить границы территории объекта культурного наследия регионального значения «Комплекс зданий и сооружений на Староладожском канале» по адресу: Ленинградская область, Кировский муниципальный район, Шлиссельбургское городское поселение, г. Шлиссельбург, ул. Малоневский канал, соор. 1 (далее – Ансамбль), принятого на государственную охрану Постановлением Совета Министров РСФСР от 30 августа 1960 года № 1327, согласно приложению 1 к настоящему приказу.
2. Установить предмет охраны Ансамбля согласно приложению 2 к настоящему приказу.
3. Отделу по осуществлению полномочий Ленинградской области в сфере объектов культурного наследия департамента государственной охраны, сохранения и использования объектов культурного наследия комитета по культуре Ленинградской области обеспечить:



- внесение соответствующих сведений в Единый государственный реестр объектов культурного наследия (памятников истории и культуры) народов Российской Федерации;

- копию настоящего приказа направить в сроки, установленные действующим законодательством, в федеральный орган исполнительной власти, уполномоченный Правительством Российской Федерации на осуществление государственного кадастрового учета, государственной регистрации прав, ведение Единого государственного реестра недвижимости и предоставление сведений, содержащихся в Едином государственном реестре недвижимости, его территориальные органы.

4. Отделу взаимодействия с муниципальными образованиями, информатизации и организационной работы комитета по культуре Ленинградской области обеспечить размещение настоящего приказа на сайте комитета по культуре Ленинградской области в информационно-телекоммуникационной сети «Интернет».

5. Контроль за исполнением настоящего приказа возложить на заместителя начальника департамента государственной охраны, сохранения и использования объектов культурного наследия комитета по культуре Ленинградской области.

6. Настоящий приказ вступает в силу со дня его официального опубликования.

Председатель комитета



Е.В. Чайковский

Приложение № 1  
к приказу комитета по культуре  
Ленинградской области  
от «24» декабря 2018 г.  
№ 01-03/18-620

**Границы территории объекта культурного наследия регионального значения  
«Комплекс зданий и сооружений на Староладожском канале» по адресу:  
Ленинградская область, Кировский муниципальный район, Шлиссельбургское  
городское поселение, г. Шлиссельбург, ул. Малоневский канал, соор. 1**

**Перечень координат поворотных (характерных) точек  
границ территории объекта культурного наследия регионального значения  
«Комплекс зданий и сооружений на Староладожском канале»  
по адресу: Ленинградская область, Кировский муниципальный район,  
Шлиссельбургское городское поселение, г. Шлиссельбург, ул. Малоневский  
канал, соор. 1**

Номер характерной (поворотной) точки	X	Y
1	436993.61	2254602.28
2	437072.11	2254634.28
3	437019.11	2254795.78
4	437004.61	2254792.28
5	436747.11	2255463.28
6	436337.09	2255817.41
7	435372.21	2256090.98
8	434901.21	2256223.48
9	434247.71	2257257.48
10	434105.72	2257917.07
11	434058.16	2257893.94
12	434190.31	2257220.98
13	434838.71	2256179.28
14	435313.41	2256045.28
15	435355.91	2256048.28
16	436293.31	2255783.78
17	436655.81	2255455.28
18	436646.81	2255407.78
19	436146.01	2254401.88
20	436142.01	2254368.88
21	436065.11	2254198.58
22	436114.11	2254175.18
23	436332.61	2254665.28
24	436668.11	2255361.78
25	436708.11	2255366.78

Определение географических координат характерных точек границы территории объекта культурного наследия выполнено в местной системе координат МСК-47, зона 2.

**Карта (схема) границ территории объекта культурного наследия регионального значения «Комплекс зданий и сооружений на Староладожском канале»**  
**по адресу: Ленинградская область, Кировский район, г. Шлиссельбург, ул. Староладожский канал, ул. Малоневский канал**





**Режим использования территории объекта культурного наследия регионального значения «Комплексе зданий и сооружений на Староладожском канале» по адресу: Ленинградская область, Кировский муниципальный район, Шлиссельбургское городское поселение, г. Шлиссельбург, ул. Малоневский канал, соор. 1**

**На территории Ансамбля разрешается:**

1. Проведение работ по сохранению объекта культурного наследия (памятника истории и культуры) народов Российской Федерации или его отдельных элементов;
2. Сохранение элементов планировочной структуры;
3. Сохранение историко-градостроительной и природной среды объекта культурного наследия;
4. Воссоздание или компенсация утраченных элементов объекта культурного наследия, производимые на основании пункта 1 статьи 45 Федерального закона от 25.06.2002 № 73-ФЗ «Об объектах культурного наследия (памятниках истории и культуры) народов Российской Федерации»;
5. Проведение работ по обеспечению функционирования объекта культурного наследия и поддержанию его инфраструктуры, не нарушающих целостности его территории;
6. Обеспечение доступа к объекту культурного наследия;
7. Обеспечение мер пожарной безопасности;
8. Обеспечение мер экологической безопасности;
9. Строительство, ремонт, реконструкция подземных инженерных коммуникаций с соблюдением требований законодательства Российской Федерации в сфере сохранения объектов культурного наследия.





**На территории Ансамбля запрещается:**

1. Строительство объектов капитального строительства;
2. Хозяйственная деятельность, ведущая к разрушению, искажению внешнего облика объекта культурного наследия, нарушающая его целостность и создающая угрозу его повреждения, разрушения или уничтожения;
3. Самовольная вырубка растительности, уничтожение травяного покрова;
4. Размещение любых рекламных конструкций;
5. Прокладка наземных и воздушных инженерных коммуникаций, кроме временных, необходимых для проведения работ по сохранению объектов культурного наследия;
6. Создание разрушающих вибрационных нагрузок динамическим воздействием на грунты в зоне их взаимодействия с объектом культурного наследия;
7. Оставление материалов (конструкций) и строительного мусора после демонтажа возведенных сооружений, хозяйственной деятельности, работ по благоустройству;
8. Использование территории объекта культурного наследия под склады и объекты производства взрывчатых и огнеопасных материалов, предметов и веществ, загрязняющих интерьер Ансамбля, его фасад, территорию, водные объекты и (или) имеющие вредные паргазообразные и иные выделения.

Приложение № 2  
к приказу комитета по культуре  
Ленинградской области  
от «24» сентября 2018 г.  
№ 01.03/18-620

**Предмет охраны  
объекта культурного наследия регионального значения  
«Комплексе зданий и сооружений на Староладожском канале»  
по адресу: Ленинградская область, Кировский муниципальный район,  
Шлиссельбургское городское поселение, г. Шлиссельбург, ул. Малоневский  
канал, соор. 1**

№ п/п	Виды предмета охраны	Предмет охраны	Фотофиксация
1	2	3	4
1	Объемно-пространственное и планировочное решение Ансамбля:	<p>местоположение (старое устье ориентировано с севера на юго-восток от реки Невы до административной территориальной границы муниципального образования; новое устье (Малоневский канал) – по северо-западной оси от Староладожского канала до протоки р. Малой Невки), габариты и конфигурация;</p> <p>состав объекта: подъемный мост через канал, XVIII в.</p>	
<b>«Подъемный мост через канал», XVIII в.</b>			
№ п/п	Виды предмета охраны	Предмет охраны	Фотофиксация
1	2	3	4
1	Объемно-планировочное решение:	<p>исторические габариты, местоположение и конфигурация пешеходного трехпролетного моста, включая опоры (двухъярусные береговые устои со столбами-колоннами (8 шт.).</p>	

			
2	Конструктивная система:	<p>береговые устои моста – местоположение, габариты, конфигурация в плане;</p> <p>основание опор – свайное;</p> <p>колонны-столбы – местоположение, габариты, конфигурация в плане, материал (чугун);</p>	
3	Архитектурно-художественное решение:	<p>двухъярусные устои моста облицованы блоками розового гранита, обработанными в технике бучардирования;</p> <p>исторический рисунок каменной кладки;</p> <p>гранитные карнизные камни устоев – с профилировкой угла, рисунок укладки плит;</p> <p>колонны-столбы – оформление;</p>	  

		<p>ограждение моста и устоев (верхний ярус) из металлических парапетных тумб и решеток – местоположение, габариты, рисунок решеток.</p>	
--	--	---	---

*Предмет охраны может быть уточнен при проведении дополнительных научных исследований.*





АДМИНИСТРАЦИЯ ЛЕНИНГРАДСКОЙ ОБЛАСТИ  
КОМИТЕТ ПО КУЛЬТУРЕ ЛЕНИНГРАДСКОЙ ОБЛАСТИ

ПРИКАЗ

«24» *декабря* 2018 г.

№ 01-03/18-619  
Санкт-Петербург

**Об установлении границ территории и предмета охраны  
объекта культурного наследия регионального значения  
«Комплекс сооружений Петровского канала» по адресу: Ленинградская  
область, Кировский муниципальный район, Шлиссельбургское городское  
поселение, г. Шлиссельбург, ул. Староладожский канал, соор. 1**

В соответствии со ст. ст. 3.1, 9.2, 20, 33 Федерального закона от 25 июня 2002 года № 73-ФЗ «Об объектах культурного наследия (памятниках истории и культуры) народов Российской Федерации», ст. 4 областного закона от 25 декабря 2015 года № 140-оз «О государственной охране, сохранении, использовании и популяризации объектов культурного наследия (памятников истории и культуры) народов Российской Федерации, расположенных на территории Ленинградской области», п. 2.2.2. Положения о комитете по культуре Ленинградской области, утвержденного постановлением Правительства Ленинградской области от 24 октября 2017 года № 431, приказываю:

1. Установить границы территории объекта культурного наследия регионального значения «Комплекс сооружений Петровского канала» по адресу: Ленинградская область, Кировский муниципальный район, Шлиссельбургское городское поселение, г. Шлиссельбург, ул. Староладожский канал, соор. 1 (далее – Ансамбль), принятого на государственную охрану постановлением Совета Министров РСФСР от 30 августа 1960 года № 1327, согласно приложению 1 к настоящему приказу.

2. Установить предмет охраны Ансамбля согласно приложению 2 к настоящему приказу.

3. Отделу по осуществлению полномочий Ленинградской области в сфере объектов культурного наследия департамента государственной охраны, сохранения и использования объектов культурного наследия комитета по культуре Ленинградской области обеспечить:

- внесение соответствующих сведений в Единый государственный реестр объектов культурного наследия (памятников истории и культуры) народов Российской Федерации;

- копию настоящего приказа направить в сроки, установленные действующим законодательством, в федеральный орган исполнительной власти, уполномоченный Правительством Российской Федерации на осуществление государственного кадастрового учета, государственной регистрации прав, ведение Единого государственного реестра недвижимости и предоставление сведений, содержащихся в Едином государственном реестре недвижимости, его территориальные органы.

4. Отделу взаимодействия с муниципальными образованиями, информатизации и организационной работы комитета по культуре Ленинградской области обеспечить размещение настоящего приказа на сайте комитета по культуре Ленинградской области в информационно-телекоммуникационной сети «Интернет».

5. Контроль за исполнением настоящего приказа возложить на заместителя начальника департамента государственной охраны, сохранения и использования объектов культурного наследия комитета по культуре Ленинградской области.

6. Настоящий приказ вступает в силу со дня его официального опубликования.

Председатель комитета



Е.В. Чайковский

Приложение № 1  
к приказу комитета по культуре  
Ленинградской области  
от «24» *сентября* 2018 г.  
№ *01-03/18-619*

**Границы территории объекта культурного наследия  
регионального значения «Комплекс сооружений Петровского канала»  
по адресу: Ленинградская область, Кировский муниципальный район,  
Шлиссельбургское городское поселение, г. Шлиссельбург, ул. Староладожский  
канал, соор. 1**

**Перечень координат поворотных (характерных) точек  
границ территории объекта культурного наследия регионального значения  
«Комплексе сооружений Петровского канала» по адресу: Ленинградская  
область, Кировский муниципальный район, Шлиссельбургское городское  
поселение, г. Шлиссельбург, ул. Староладожский канал, соор. 1**

Номер характерной (поворотной) точки	X	Y
1	436993.61	2254602.28
2	437072.11	2254634.28
3	437019.11	2254795.78
4	437004.61	2254792.28
5	436747.11	2255463.28
6	436337.09	2255817.41
7	435372.21	2256090.98
8	434901.21	2256223.48
9	434247.71	2257257.48
10	434105.72	2257917.07
11	434058.16	2257893.94
12	434190.31	2257220.98
13	434838.71	2256179.28
14	435313.41	2256045.28
15	435355.91	2256048.28
16	436293.31	2255783.78
17	436655.81	2255455.28
18	436646.81	2255407.78
19	436146.01	2254401.88
20	436142.01	2254368.88
21	436065.11	2254198.58
22	436114.11	2254175.18
23	436332.61	2254665.28
24	436668.11	2255361.78
25	436708.11	2255366.78

Определение географических координат характерных точек границы территории объекта культурного наследия выполнено в местной системе координат МСК-47, зона 2.



**Карта (схема) границ территории объекта культурного наследия регионального значения «Комплекс сооружений Петровского канала»**  
**Петровского канала**  
 по адресу: Ленинградская область, Кировский муниципальный район, Шлиссельбургское городское поселение, г. Шлиссельбург, ул. Староладожский канал, соор. 1





Режим использования территории объекта культурного наследия регионального значения «Комплекс сооружений Петровского канала» по адресу: Ленинградская область, Кировский муниципальный район, Шлиссельбургское городское поселение, г. Шлиссельбург, ул. Староладожский канал, соор. 1

**На территории Ансамбля разрешается:**




1. Проведение работ по сохранению объекта культурного наследия (памятника истории и культуры) народов Российской Федерации или его отдельных элементов;
2. Сохранение элементов планировочной структуры;
3. Сохранение историко-градостроительной и природной среды объекта культурного наследия;
4. Воссоздание или компенсация утраченных элементов объекта культурного наследия, производимые на основании пункта 1 статьи 45 Федерального закона от 25.06.2002 № 73-ФЗ «Об объектах культурного наследия (памятниках истории и культуры) народов Российской Федерации»;
5. Проведение работ по обеспечению функционирования объекта культурного наследия и поддержанию его инфраструктуры, не нарушающих целостности его территории;
6. Обеспечение доступа к объекту культурного наследия;
7. Обеспечение мер пожарной безопасности;
8. Обеспечение мер экологической безопасности;
9. Строительство, ремонт, реконструкция подземных инженерных коммуникаций с соблюдением требований законодательства Российской Федерации в сфере сохранения объектов культурного наследия.





**На территории Ансамбля запрещается:**

1. Строительство объектов капитального строительства;
2. Хозяйственная деятельность, ведущая к разрушению, искажению внешнего облика объекта культурного наследия, нарушающая его целостность и создающая угрозу его повреждения, разрушения или уничтожения;
3. Самовольная вырубка растительности, уничтожение травяного покрова;
4. Размещение любых рекламных конструкций;
5. Прокладка наземных и воздушных инженерных коммуникаций, кроме временных, необходимых для проведения работ по сохранению объектов культурного наследия;
6. Создание разрушающих вибрационных нагрузок динамическим воздействием на грунты в зоне их взаимодействия с объектом культурного наследия;
7. Оставление материалов (конструкций) и строительного мусора после демонтажа возведенных сооружений, хозяйственной деятельности, работ по благоустройству;
8. Использование территории объекта культурного наследия под склады и объекты производства взрывчатых и огнеопасных материалов, предметов и веществ, загрязняющих интерьер Ансамбля, его фасад, территорию, водные объекты и (или) имеющие вредные парогазообразные и иные выделения.






Приложение № 2  
к приказу комитета по культуре  
Ленинградской области  
от «24» сентября 2018 г.  
№ 01-03/18-619





**Предмет охраны**  
**объекта культурного наследия регионального значения**  
**«Комплекс сооружений Петровского канала»**  
**по адресу: Ленинградская область, Кировский муниципальный район,**  
**Шлиссельбургское городское поселение, г. Шлиссельбург,**  
**ул. Староладожский канал, соор. 1**



№ п/п	Виды предмета охраны	Предмет охраны	Фотофиксация
1	2	3	4
1	Объемно-пространственное и планировочное решение Ансамбля:	<p>Местоположение (старое устье ориентировано с севера на юго-восток от реки Невы до административной территориальной границы муниципального образования; новое устье (Малоневский канал) – по северо-западной оси от Староладожского канала до протоки р. Малой Невки), габариты и конфигурация;</p> <p>состав ансамбля: мост на колоннах, XVIII в.; мост шлюзовый, XVIII в.; шлюзы и каналы, XVIII – XIX вв.</p>	  

<b>«Мост на колоннах», XVIII в.</b>			
1	Объемно-планировочное решение:	<p>исторические габариты, местоположение и конфигурация двухпролетного моста, включая опоры (береговые устои с колоннами (4 шт.) и полуколоннами (4 шт.), центральный бык с колоннами (8 шт.).</p>	
2	Конструктивная система:	<p>береговые устои моста – местоположение, габариты, конфигурация в плане;</p> <p>основание опор – свайное;</p> <p>колонны и полуколонны с капителями – местоположение, габариты, конфигурация в плане, материал (гранит, чугун);</p> <p>центральный бык – местоположение, габариты, конфигурация в плане.</p>	  



3	<p>Архитектурно-художественное решение:</p>	<p>устои моста и центральный бык (с лестницами спусков) облицованы блоками розового гранита, обработанными в технике бучардирования;</p> <p>исторический рисунок каменной кладки;</p> <p>плита антаблемента опорных колонн с профилированным карнизом – местоположение, габариты, конфигурация;</p> <p>полотно моста со стороны фасадов оформлено в виде фриза с полочкой простого профиля;</p> <p>покрытие полотна моста (тротуар) - участки настила из тротуарных плит (гранит), рисунок укладки плит.</p>	 
<b>«Мост шлюзовый», XVIII в.</b>			
1	<p>Объемно-планировочное решение:</p>	<p>исторические габариты, местоположение и конфигурация каменного двухпролетного моста, включая опоры (береговые устои).</p>	 
2	<p>Конструктивная система:</p>	<p>береговые устои моста с открылками – местоположение, габариты, конфигурация в плане;</p> <p>основание опор – свайное;</p> <p>своды – полуциркульные;</p>	

		<p>контрфорсы – местоположение (в сводах), габариты, конфигурация, материал (блоки гранита).</p>	
3	<p>Архитектурно-художественное решение:</p>	<p>устои моста, своды, фасады облицованы блоками розового гранита, обработанными в технике бучардирования; исторический рисунок каменной кладки;</p> <p>фасадные арки облицованы гранитом с рисунком укладки «всерный руст»;</p> <p>гранитные карнизные плиты – профилировка, рисунок укладки плит;</p> <p>8 колонн – местоположение, габариты, конфигурация, декоративное оформление;</p> <p>покрытие полотна водоспуска (плотины) – бульжник;</p>	  

<b>«Шлюзы», XVIII – XIX вв.</b>			
1	<p>Объемно-планировочное решение:</p>	<p>исторические габариты, местоположение (в старом устье Староладожского канала) и конфигурация четырехниточного однокамерного шлюза, включая опоры (береговые устои, быки);</p> <p>исторические габариты, местоположение (в новом устье Староладожского канала – Малоневский канал) и конфигурация двухниточного однокамерного шлюза, включая опоры (береговые устои, центральный бык).</p>	
2	<p>Конструктивная система:</p>	<p>береговые устои шлюзов – местоположение, габариты, конфигурация в плане;</p> <p>основание опор – свайное;</p> <p>быки – местоположение, габариты, конфигурация в плане.</p>	







3	<p>Архитектурно-художественное решение:</p>	<p>устои моста, быки (с лестницами спусков) облицованы блоками розового гранита, обработанными в технике бучардирования;</p> <p>исторический рисунок каменной кладки;</p> <p>глухое ограждение (шлюзы в старом устье) – габариты и конфигурация блоков парапета из розового гранита;</p> <p>гранитный валик парапета (шлюз в новом устье) – габариты, конфигурация;</p> <p>металлические кованые рымы (причальные кольца) – местоположение, габариты, конфигурация;</p> <p>гранитная парапетная тумба быка – местоположение (верхняя голова шлюза на Малоневском канале), габариты, конфигурация, оформление;</p> <p>габариты и конфигурация гранитного настила быков и устоев – из карнизных камней и плит, рисунок укладки.</p>	
---	---	---	--

**«Каналы», XVIII – XIX вв.**

1	<p>Объемно-планировочное решение:</p>	<p>местоположение, габариты и конфигурация в плане линии каналов с аванкамерами шлюзов; профиль каналов и уклон откосов;</p> <p>объемно-пространственная композиция каналов; габариты и конфигурация гранитных блоков облицовки стенок бассейна и набережной (ниже шлюзов старого устья); габариты и конфигурация настила из тротуарных гранитных боков, вертикальные отметки (старое устье канала); ландшафтное оформление: одернованные откосы с посадками деревьев вдоль каналов; аллея с рядовыми посадками деревьев (видовой состав).</p>	
2	<p>Конструктивная система:</p>	<p>стенки бассейнов шлюзов, набережных, каменные тротуары.</p>	
3	<p>Объемно-планировочное решение</p>	<p>в габаритах исторических подпорных стенок (подводных и надводных), откосов, проезжей части и пешеходных дорожек.</p>	
4	<p>Архитектурно-художественное решение:</p>	<p>горизонтальная кладка стенок бассейна и набережных – из блоков розового гранита, обработанных в технике бучардирования;</p> <p>габариты и конфигурация настила стенок из карнизных камней, рисунок укладки;</p> <p>настил тротуара гранитными плитами, рисунок укладки плит;</p>	



		<p>металлические кованые рымы (причалные кольца) – местоположение, габариты, конфигурация;</p> <p>одерновка берегов;</p> <p>аллея – местоположение (вдоль Староладожского канала, от Красного проспекта до ул. Малоневского канала), рядовые посадки деревьев, видовой состав деревьев – липа, дуб, тополь бальзамический, вяз, ясень, береза, ива.</p>	   
--	--	---	--

*Предмет охраны может быть уточнен при проведении дополнительных научных исследований.*



АДМИНИСТРАЦИЯ ЛЕНИНГРАДСКОЙ ОБЛАСТИ  
КОМИТЕТ ПО КУЛЬТУРЕ ЛЕНИНГРАДСКОЙ ОБЛАСТИ

ПРИКАЗ

«23» октября 2020 г.

№ 01-03/20-273  
Санкт-Петербург

**Об утверждении границ объединенных зон охраны объектов культурного наследия регионального значения «Комплекс сооружений Петровского канала» по адресу: Ленинградская область, Кировский муниципальный район, Шлиссельбургской городское поселение, г. Шлиссельбург, ул. Староладожский канал, соор. 1, «Комплекс зданий и сооружений на Староладожском канале» по адресу: Ленинградская область, Кировский муниципальный район, Шлиссельбургской городское поселение, г. Шлиссельбург, ул. Малоневский канал, соор. 1, режимов использования земель и требований к градостроительным регламентам в границах данных зон**

В соответствии со ст. ст. 9.2, 33, 34 Федерального закона от 25 июня 2002 года № 73-ФЗ «Об объектах культурного наследия (памятниках истории и культуры) народов Российской Федерации», Положением о зонах охраны объектов культурного наследия (памятниках истории и культуры) народов Российской Федерации, утвержденным постановлением Правительства Российской Федерации от 12 сентября 2015 года № 972, ст. ст. 4, 10 областного закона Ленинградской области от 25 декабря 2015 года № 140-оз «О государственной охране, сохранении, использовании и популяризации объектов культурного наследия (памятников истории и культуры) народов Российской Федерации, расположенных на территории Ленинградской области», п. 2.2.2. Положения о комитете по культуре Ленинградской области, утвержденного постановлением Правительства Ленинградской области от 24 октября 2017 года № 431, на основании проекта объединенной зоны охраны объектов культурного наследия регионального значения: «Комплекс зданий и сооружений на Староладожском канале» по адресу: Ленинградская область, Кировский муниципальный район, Шлиссельбургской городское поселение, г. Шлиссельбург, ул. Малоневский канал, соор. 1 и «Комплекс сооружений Петровского канала» по адресу: Ленинградская область, Кировский муниципальный район, Шлиссельбургской городское поселение, г. Шлиссельбург, ул. Староладожский канал, соор. 1, ООО «Научно-производственное и проектное объединение «Союзстройрестраврация», 2020 г., с учетом положительного заключения государственной историко-культурной экспертизы проекта зон охраны, выполненной аттестованными экспертами: Мильчиком М.И. (приказ Министерства



культуры Российской Федерации от 27 февраля 2019 года № 219); Штиглиц М.С. (приказ Министерства культуры Российской Федерации от 01 апреля 2020 года № 419); Петуховой Н.М. (приказ Министерства культуры Российской Федерации от 27 февраля 2019 года № 219), в период с 10 июня 2020 года по 30 июня 2020 года,

п р и к а з ы в а ю:

1. Утвердить границы объединенных (единых) зон охраны объектов культурного наследия регионального значения «Комплекс сооружений Петровского канала» по адресу: Ленинградская область, Кировский муниципальный район, Шлиссельбургской городское поселение, г. Шлиссельбург, ул. Староладожский канал, соор. 1 и «Комплекс зданий и сооружений на Староладожском канале» по адресу: Ленинградская область, Кировский муниципальный район, Шлиссельбургской городское поселение, г. Шлиссельбург, ул. Малоневский канал, соор. 1 согласно приложению 1 к настоящему приказу.

2. Утвердить режимы использования земель и требования к градостроительным регламентам в границах объединенных зон охраны объектов культурного наследия регионального значения «Комплекс сооружений Петровского канала» по адресу: Ленинградская область, Кировский муниципальный район, Шлиссельбургской городское поселение, г. Шлиссельбург, ул. Староладожский канал, соор. 1 и «Комплекс зданий и сооружений на Староладожском канале» по адресу: Ленинградская область, Кировский муниципальный район, Шлиссельбургской городское поселение, г. Шлиссельбург, ул. Малоневский канал, соор. 1 согласно приложению 2 к настоящему приказу.

3. Отделу по осуществлению полномочий Ленинградской области в сфере объектов культурного наследия департамента государственной охраны, сохранения и использования объектов культурного наследия комитета по культуре Ленинградской области:

- обеспечить внесение сведений об утвержденных объединенных зонах охраны объектов культурного наследия регионального значения «Комплекс сооружений Петровского канала» по адресу: Ленинградская область, Кировский муниципальный район, Шлиссельбургской городское поселение, г. Шлиссельбург, ул. Староладожский канал, соор. 1 и «Комплекс зданий и сооружений на Староладожском канале» по адресу: Ленинградская область, Кировский муниципальный район, Шлиссельбургской городское поселение, г. Шлиссельбург, ул. Малоневский канал, соор. 1, в единый государственный реестр объектов культурного наследия (памятников истории и культуры) народов Российской Федерации;

- направить сведения об утвержденных объединенных зонах охраны объектов культурного наследия регионального значения «Комплекс сооружений Петровского канала» по адресу: Ленинградская область, Кировский муниципальный район, Шлиссельбургской городское поселение, г. Шлиссельбург, ул. Староладожский канал, соор. 1 и «Комплекс зданий и сооружений на Староладожском канале» по адресу: Ленинградская область, Кировский муниципальный район, Шлиссельбургской городское поселение, г. Шлиссельбург, ул. Малоневский канал, соор. 1, в федеральный орган исполнительной власти, уполномоченный

Правительством Российской Федерации на осуществление государственного кадастрового учета, государственной регистрации прав, ведение Единого государственного реестра недвижимости и предоставление сведений, содержащихся в Едином государственном реестре недвижимости, его территориальные органы в срок и в порядке, установленные действующим законодательством;

- направить копию настоящего приказа в соответствующий орган местного самоуправления городского округа или муниципального района, на территории которого расположены объединенные зоны охраны объектов культурного наследия, для размещения в информационной системе обеспечения градостроительной деятельности.

4. Убытки лицам, указанным в пункте 2 статьи 57.1 Земельного кодекса Российской Федерации, возмещаются в срок, установленный частью 11 статьи 57.1 Земельного кодекса Российской Федерации.

5. Убытки лицам, указанным в пункте 2 статьи 57.1 Земельного кодекса Российской Федерации, возмещаются органом, указанным в пункте 3 части 8 статьи 57.1 Земельного кодекса Российской Федерации.

6. Отделу взаимодействия с муниципальными образованиями, информатизации и организационной работы комитета по культуре Ленинградской области обеспечить размещение настоящего приказа на сайте комитета по культуре Ленинградской области в информационно-телекоммуникационной сети «Интернет».

7. Контроль за исполнением настоящего приказа возложить на заместителя председателя комитета по культуре Ленинградской области - начальника департамента государственной охраны, сохранения и использования объектов культурного наследия.

8. Настоящий приказ вступает в силу со дня его официального опубликования.

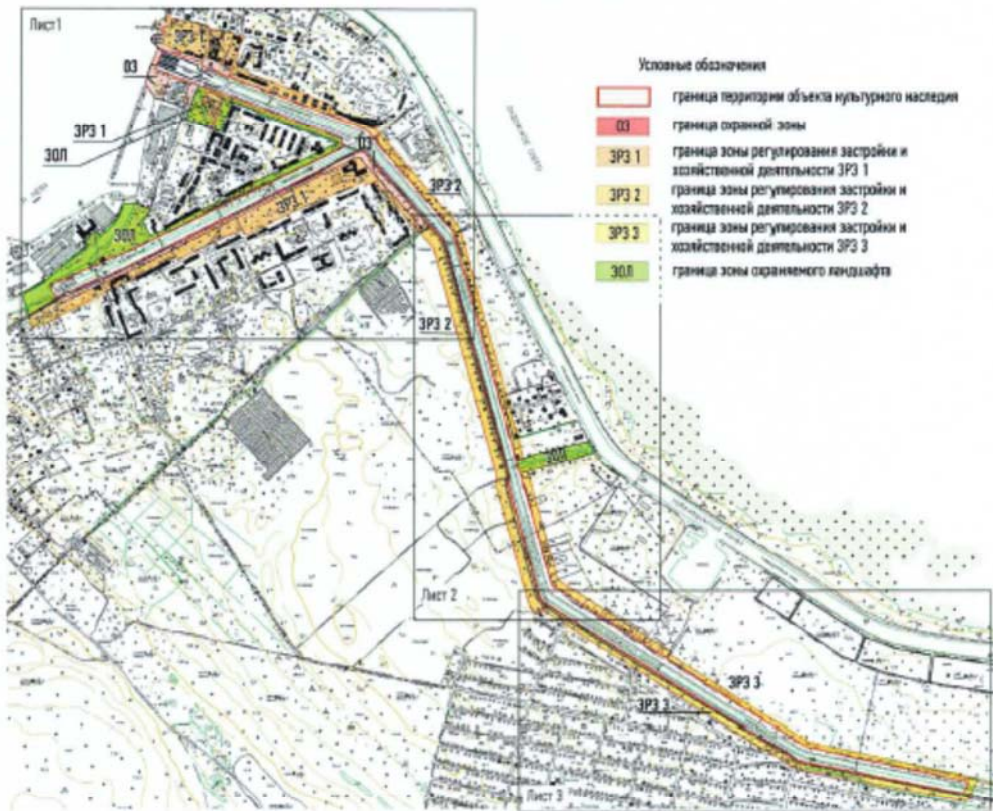
Председатель комитета



В.О. Цой

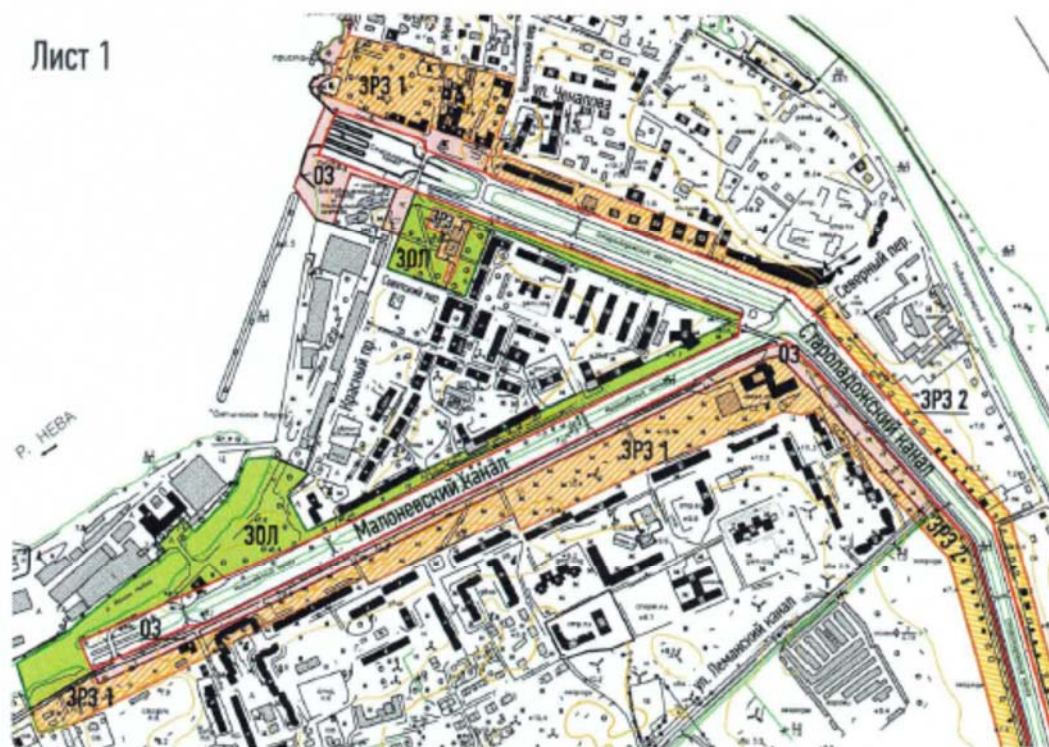


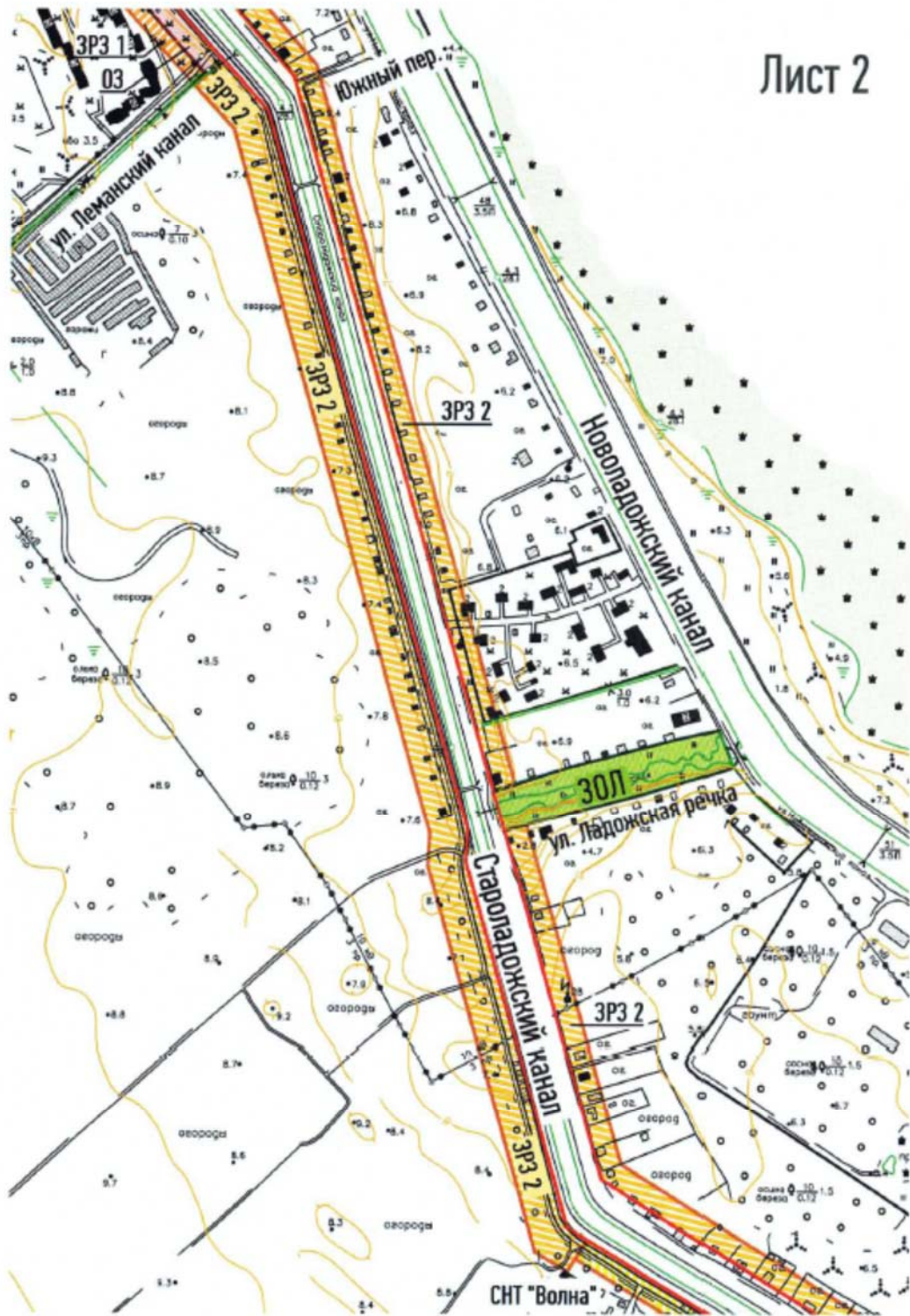
**Границы объединенных зон охраны объектов культурного наследия  
регионального значения «Комплекс сооружений Петровского канала» по  
адресу: Ленинградская область, Кировский муниципальный район,  
Шлиссельбургское городское поселение, г. Шлиссельбург, ул. Староладожский  
канал, соор. 1 и «Комплекс зданий и сооружений на Староладожском канале»  
по адресу: Ленинградская область, Кировский муниципальный район,  
Шлиссельбургское городское поселение, г. Шлиссельбург, ул. Малоневский  
канал, соор. 1 и**





Лист 1



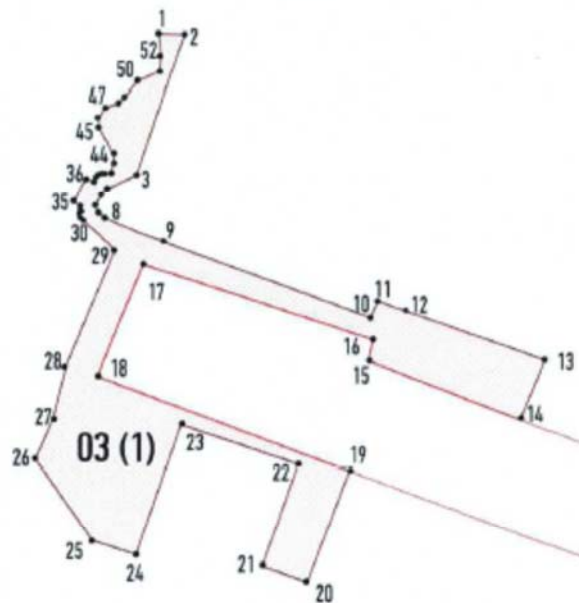




Карты (схемы) границ единых зон охраны объектов культурного наследия с описанием границ и координатами характерных (поворотных) точек

1.1. Карта (схема) границ единой охранной зоны ОЗ

Участок 1







## 1.2. Текстовое описание границ единой охранной зоны ОЗ

### Участок (1)

**От точки 1 к точке 2** – от юго-восточного угла пристани к кромке проезжей части ул. Чекалова в восточном направлении;

**От точки 2 к точке 3** – в юго-западном направлении до границы объекта капитального строительства 47:17:0102001:484;

**От точки 3 к точке 8** – по бортовому камню газона вокруг памятника Петру 1 (объект капитального строительства 47:17:0102001:484);

**От точки 8 к точке 10** – по северной кромке проезжей части ул. Староладожский канал;

**От точки 10 к точке 11** – в северо-восточном направлении по восточному фасаду здания на земельном участке 47:17:0102001:4;

**От точки 11 к точке 13** – в юго-восточном направлении по линии застройки зданий на кадастровых участках 47:17:0102004:1; 47:17:0102004:6;

**От точки 13 к точке 14** – в юго-западном направлении по восточной кромке Красной пл.;

**От точки 14 к точке 19** – по границе территории объекта культурного наследия «Комплекс зданий и сооружений на Староладожском канале»;

**От точки 19 к точке 20** – в юго-западном направлении по кромке проезжей части Красного пр.;

**От точки 20 к точке 21** – в западном направлении в створе с южной границей земельного участка 47:17:0103004:62;

**От точки 21 к точке 24** – по границе земельного участка 47:17:0103004:8;

**От точки 24 к точке 25** – в северо-западном направлении по линии ограждения земельного участка 47:17:0103004:17 до береговой линии;

**От точки 25 к точке 26** – в северо-западном направлении до линии створа со шпунтовой стенкой шлюза;

**От точки 26 к точке 1** – в северо-восточном направлении по абрису шпунтовой, причальной стенок и береговой линии.

### Участок (2)

**От точки 1 к точке 6** – в восточном направлении по границе объекта культурного наследия «Комплекс зданий и сооружений на Староладожском канале»;

**От точки 6 к точке 7** – в юго-западном направлении по северной кромке ул. Леманский канал;



**От точки 7 к точке 9** – в северо-западном направлении параллельно границе объекта культурного наследия «Комплекс зданий и сооружений на Староладожском канале» на расстоянии 30 метров от неё;

**От точки 9 к точке 11** – в юго-западном направлении параллельно Малоневскому каналу по линии застройки Малоневского канала в створе фасадов зданий с адресами ул. Малоневский канал, д. 2 и ул. Кирова, д. 1/72;

**От точки 11 к точке 1** – в северо-западном направлении в створе с границей объекта культурного наследия «Комплекс зданий и сооружений на Староладожском канале».

**1.3. Перечень координат характерных (поворотных) точек границ единой охранной зоны ОЗ:**

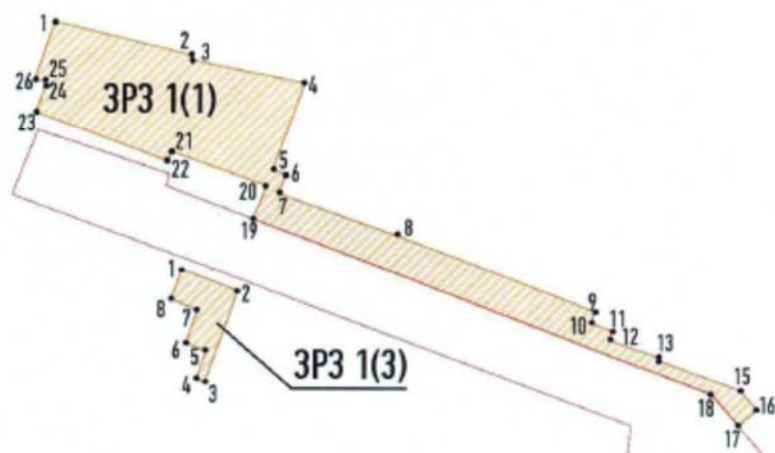
Обозначение (номер) характерной точки	Координаты характерных точек в местной системе координат (МСК-47, зона 2)	
	X	Y
<b>Участок 1</b>		
1	437232,67	2254644,96
2	437232,10	2254663,06
3	437134,93	2254629,59
4	437124,43	2254608,27
5	437120,97	2254604,45
6	437113,11	2254600,64
7	437107,13	2254603,64
8	437104,83	2254606,66
9	437094,38	2254631,39
10	437028,57	2254791,70
11	437044,45	2254798,19
12	437039,68	2254816,79
13	437005,04	2254916,52
14	436963,57	2254899,22
15	437004,61	2254792,28
16	437019,11	2254795,78
17	437072,11	2254634,28
18	436993,61	2254602,28
19	436927,54	2254779,20
20	436848,50	2254749,72
21	436859,59	2254718,04
22	436932,21	2254743,21
23	436959,89	2254660,95
24	436867,78	2254629,51
25	436877,55	2254599,17
26	436935,28	2254558,88
27	436963,43	2254570,91
28	437001,55	2254580,68
29	437082,34	2254614,34
30	437104,03	2254590,97

31	437105,76	2254589,61
32	437107,68	2254589,10
33	437110,07	2254589,35
34	437112,61	2254590,25
35	437115,89	2254585,40
36	437132,36	2254593,96
37	437130,15	2254599,76
38	437133,65	2254601,21
39	437134,87	2254602,66
40	437136,02	2254605,55
41	437136,17	2254607,74
42	437135,68	2254611,56
43	437143,82	2254613,52
44	437149,34	2254613,39
45	437167,46	2254603,22
46	437173,80	2254602,70
47	437181,53	2254607,77
48	437184,48	2254616,49
49	437187,85	2254620,34
50	437199,51	2254630,24
51	437205,93	2254645,40
52	437216,82	2254646,76
1	437232,67	2254644,96

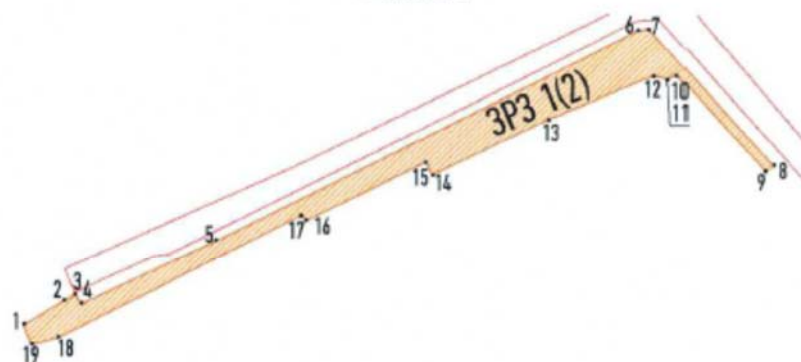
Обозначение (номер) характерной точки	Координаты характерных точек в местной системе координат (МСК-47, зона 2)	
	X	Y
<b>Участок 2</b>		
1	436065,11	2254198,58
2	436141,99	2254368,85
3	436146,01	2254401,88
4	436646,81	2255407,78
5	436655,81	2255455,28
6	436356,61	2255726,42
7	436338,26	2255702,87
8	436631,99	2255437,02
9	436627,67	2255414,22
10	436182,65	2254520,36
11	436039,47	2254210,42
12	436065,11	2254198,58
1	436065,11	2254198,58

2.1. Карта (схема) границ единой зоны регулирования застройки и хозяйственной деятельности ЗРЗ 1

Участок 1, участок 3



Участок 2



Условные обозначения:

- |   |   |   |   |   |
|---|---|---|---|---|
|  | Граница объекта культурного наследия                              |  | 7 | Характерная (поворотная) точка границ зоны регулирования застройки и хозяйственной деятельности |
|  | Граница зоны регулирования застройки и хозяйственной деятельности |   |   |   |

## 2.2. Текстовое описание границ единой зоны регулирования застройки и хозяйственной деятельности ЗРЗ 1

### Участок 1:

- От точки 1 к точке 4 – в восточном направлении по южной кромке ул. Чекалова;
- От точки 4 к точке 5 – в юго-западном направлении по западной кромке Пионерского пер.;
- От точки 5 к точке 6 – в восточном направлении перпендикулярно Пионерскому пер.;
- От точки 6 к точке 7 – в юго-западном направлении по восточной кромке Пионерского пер. до линии застройки по ул. Староладожский канал;
- От точки 7 к точке 9 – в юго-восточном направлении по линии застройки ул. Староладожский канал в створе с северной границей земельного участка 47:17:0102008:14;
- От точки 9 к точке 15 – в юго-восточном направлении по фасаду здания по адресу ул. Староладожский канал, д. 26 (земельный участок 47:17:0102008:26);
- От точки 15 к точке 16 – в юго-восточном направлении параллельно границе объекта культурного наследия до западной кромки Северного пер.;
- От точки 16 к точке 17 – в юго-западном направлении по западной кромке проезжей части Северного пер.;
- От точки 17 к точке 19 – в западном направлении по границе объекта культурного наследия Комплекс зданий и сооружений на Староладожском канале;
- От точки 19 к точке 23 – в западном направлении по границе зоны ОЗ;
- От точки 23 к точке 26 – в северном направлении по границе объекта культурного наследия «Памятник Петру I»;
- От точки 26 к точке 1 – в северо-восточном направлении по границе зоны ОЗ.

### Участок 2:

- От точки 1 к точке 3 – в северо-восточном направлении по северной кромке проезжей части Краснофлотской ул.;
- От точки 3 к точке 8 – в восточном направлении по границе зоны ОЗ;
- От точки 8 к точке 9 – в юго-западном направлении по северной кромке проезжей части ул. Леманский канал;
- От точки 9 к точке 10 – в северо-западном направлении по линии застройки по ул. Староладожский канал у домов по адресу: ул. Староладожский канал, дом 3 и дом 5;
- От точки 10 к точке 12 – в западном направлении по бортовому камню местного проезда;
- От точки 12 к точке 16 – по северной кромке пешеходной дорожки вдоль северных фасадов домов по адресам: ул. Малоневский канал, д. 6, д. 10, д. 12, д. 14, д. 16 а;
- От точки 16 к точке 18 – по северному фасаду здания по адресу: Малоневский канал, д. 18;
- От точки 18 к точке 1 – в северо-западном направлении по мелиоративной канаве севернее земельного участка с кадастровым номером 47:17:0104006:2.

### Участок 3:

- От точки 1 к точке 2 – в юго-восточном направлении по северным границам земельных участков 47:17:0103003:1 и 47:17:0103003:3;
- От точки 2 к точке 3 – в юго-западном направлении по границе земельного участка 47:17:0103003:3;
- От точки 3 к точке 7 – в северном направлении по границе земельного участка 47:17:0103003:3;
- От точки 7 к точке 1 – в северном направлении по границе земельного участка 47:17:0103003:1.



**2.3. Перечень координат характерных (поворотных) точек границ единой зоны регулирования застройки и хозяйственной деятельности ЗРЗ 1:**

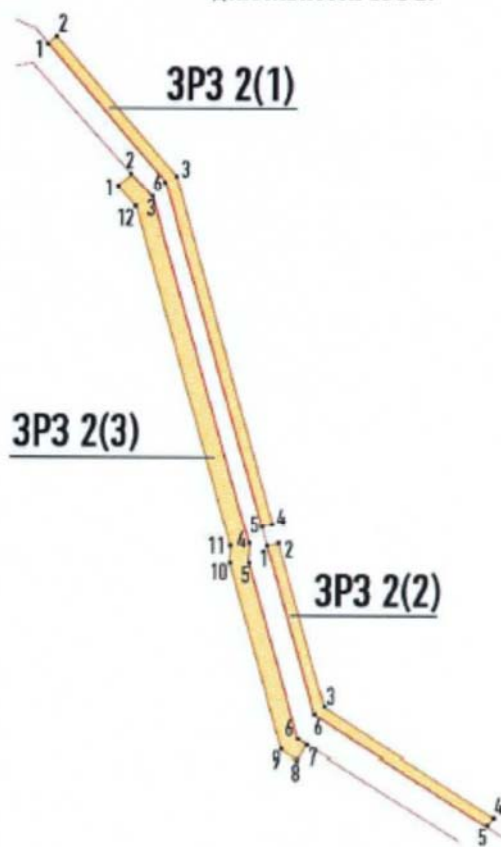
Обозначение (номер) характерной точки	Координаты характерных точек в местной системе координат (МСК-47, зона 2)	
	Х	У
<b>Участок 1</b>		
1	437206,30	2254654,18
2	437165,01	2254823,40
3	437159,23	2254822,73
4	437131,06	2254962,40
5	437025,37	2254923,92
6	437018,15	2254940,43
7	436995,16	2254930,84
8	436943,76	2255074,38
9	436848,96	2255322,15
10	436835,00	2255316,63
11	436824,66	2255343,58
12	436814,01	2255340,02
13	436792,08	2255398,58
14	436788,85	2255397,45
15	436751,62	2255499,03
16	436727,98	2255519,44
17	436708,41	2255496,70
18	436747,11	2255463,28
19	436963,57	2254899,22
20	437005,04	2254916,52
21	437046,07	2254798,83
22	437034,34	2254794,21
23	437094,38	2254631,39
24	437127,91	2254643,04
25	437132,65	2254641,79
26	437134,93	2254629,59
1	437206,30	2254654,18

Обозначение (номер) характерной точки	Координаты характерных точек в местной системе координат (МСК-47, зона 2)	
	Х	У
<b>Участок 2</b>		
1	435994,51	2254087,05
2	436052,01	2254182,67
3	436061,12	2254200,42
4	436039,47	2254210,42

5	436182,65	2254520,36
6	436627,67	2255414,22
7	436631,99	2255437,02
8	436338,26	2255702,87
9	436325,93	2255687,05
10	436534,47	2255495,67
11	436525,71	2255477,66
12	436532,49	2255445,53
13	436428,18	2255198,88
14	436317,92	2254970,00
15	436346,11	2254957,81
16	436218,13	2254696,34
17	436231,33	2254689,50
18	435968,43	2254164,39
19	435952,37	2254103,36
1	435994,51	2254087,05

Обозначение (номер) характерной точки	Координаты характерных точек в местной системе координат (МСК-47, зона 2)	
	X	Y
<b>Участок 3</b>		
1	436900,47	2254812,48
2	436873,94	2254880,76
3	436761,21	2254840,53
4	436765,04	2254829,80
5	436800,05	2254841,92
6	436808,90	2254816,36
7	436850,11	2254831,26
8	436863,58	2254798,40
1	436900,47	2254812,48

3.1 Карта (схема) границ единой зоны регулирования застройки и хозяйственной деятельности ЗРЗ 2:



Условные обозначения:

- |   |                                      |   |   |   |   |
|---|--------------------------------------|---|---|---|---|
|  | Граница объекта культурного наследия |  | Граница зоны регулирования застройки и хозяйственной деятельности |  | Характерная (поворотная) точка границ зоны регулирования застройки и хозяйственной деятельности |
|---|--------------------------------------|---|---|---|---|

### 3.2 Текстовое описание границ единой зоны регулирования застройки и хозяйственной деятельности ЗРЗ 2:

#### Участок 1:

От точки 1 к точке 2 – в северо-восточном направлении по северной кромке проезжей части Северного пер.;

От точки 2 к точке 4 – в юго-восточном направлении параллельно границе объекта культурного наследия Комплекс зданий и сооружений на Староладожском канале на расстоянии 30 метров от неё;

От точки 4 к точке 5 – в западном направлении до границы объекта культурного наследия Комплекс зданий и сооружений на Староладожском канале;

От точки 5 к точке 1 – в северо-западном направлении по границе объекта культурного наследия Комплекс зданий и сооружений на Староладожском канале.

#### Участок 2:

От точки 1 к точке 2 – в северо-восточном направлении по южной кромке проезжей части ул. Ладожская речка;

От точки 2 к точке 4 – в юго-восточном направлении параллельно границе объекта культурного наследия Комплекс зданий и сооружений на Староладожском канале на расстоянии 30 метров от неё;

От точки 4 к точке 5 – в западном направлении до границы объекта культурного наследия Комплекс зданий и сооружений на Староладожском канале;

От точки 5 к точке 1 – в северо-западном направлении по границе объекта культурного наследия Комплекс зданий и сооружений на Староладожском канале.

#### Участок 3:

От точки 1 к точке 2 – в северо-восточном направлении по северной кромке проезжей части ул. Леманский канал;

От точки 2 к точке 7 – в юго-восточном направлении по границе объекта культурного наследия Комплекс зданий и сооружений на Староладожском канале;

От точки 7 к точке 8 – в юго-западном направлении от границы объекта культурного наследия Комплекс зданий и сооружений на Староладожском канале 50 метров по границе кадастрового квартала 47:17:0106002;

От точки 8 к точке 1 – в северо-западном направлении параллельно границе объекта культурного наследия Комплекс зданий и сооружений на Староладожском канале на расстоянии 50 метров от неё.

### 3.3 Перечень координат характерных (поворотных) точек границ единой зоны регулирования застройки и хозяйственной деятельности ЗРЗ 2:

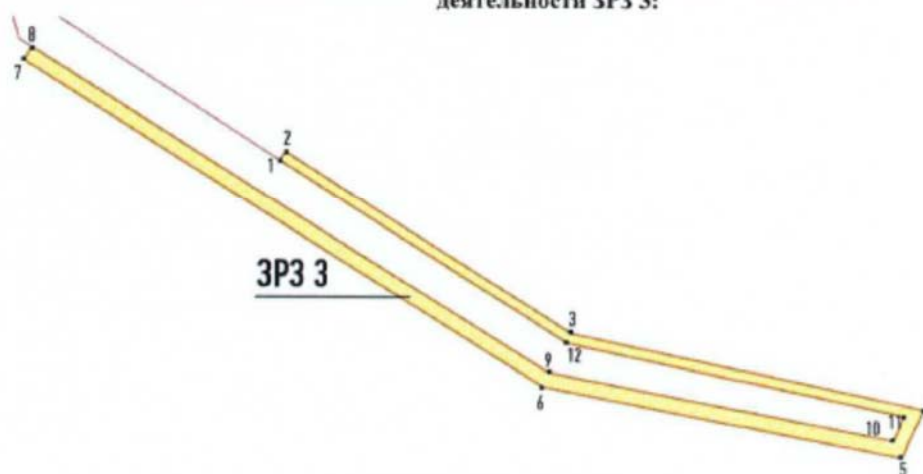
Обозначение (номер) характерной точки	Координаты характерных точек в местной системе координат (МСК-47, зона 2)	
	X	Y
<b>Участок 1</b>		
1	436727,98	2255519,44
2	436352,12	2255846,48
3	435415,06	2256110,09
4	435406,35	2256081,30
5	436337,09	2255817,41
6	436708,41	2255496,70
1	436727,98	2255519,44



Обозначение (номер) характерной точки	Координаты характерных точек в местной системе координат (МСК-47, зона 2)	
	X	Y
<b>Участок 2</b>		
1	435361,69	2256125,10
2	434920,42	2256249,24
3	434629,14	2256710,12
4	434604,66	2256692,70
5	434901,21	2256223,48
6	435354,14	2256096,06
1	435361,69	2256125,10

Обозначение (номер) характерной точки	Координаты характерных точек в местной системе координат (МСК-47, зона 2)	
	X	Y
<b>Участок 3</b>		
1	436356,61	2255726,42
2	436293,31	2255783,78
3	435355,91	2256048,28
4	435313,41	2256045,28
5	434838,71	2256179,28
6	434822,32	2256205,62
7	434780,35	2256179,35
8	434806,81	2256136,84
9	435308,28	2255995,28
10	435350,78	2255998,28
11	436268,64	2255739,29
12	436325,93	2255687,05
1	436356,61	2255726,42

**4.1 Карта (схема) границ единой зоны регулирования застройки и хозяйственной деятельности ЗРЗ 3:**



**Условные обозначения:**

-  Граница объекта культурного наследия
-  Граница зоны регулирования застройки и хозяйственной деятельности
-  Характерная (поворотная) точка границы зоны регулирования застройки и хозяйственной деятельности

**4.2 Текстовое описание границ единой зоны регулирования застройки и хозяйственной деятельности ЗРЗ 3:**

**От точки 1 к точке 2** – в северо-восточном направлении по западной границе земельного участка 47:17:0105004:4;

**От точки 2 к точке 4** – в юго-восточном направлении параллельно границе объекта культурного наследия «Комплекс зданий и сооружений на Староладожском канале» на расстоянии 20 метров от неё;

**От точки 4 к точке 5** – в южном направлении параллельно границе объекта культурного наследия «Комплекс зданий и сооружений на Староладожском канале» на расстоянии 20 метров от неё;

**От точки 5 к точке 7** – в северо-западном направлении параллельно границе объекта культурного наследия «Комплексе зданий и сооружений на Староладожском канале» на расстоянии 20 метров от неё;

**От точки 7 к точке 8** – в северо-восточном направлении по границе кадастрового квартала 47:17:0106002 до границы объекта культурного наследия «Комплекс зданий и сооружений на Староладожском канале»;

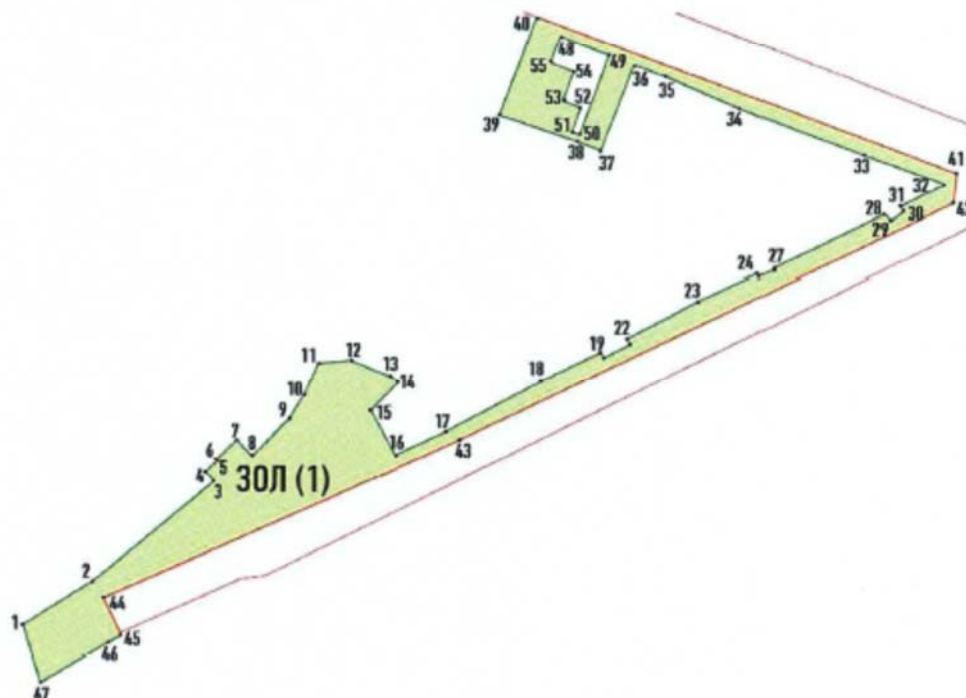
**От точки 8 к точке 1** – по границе объекта культурного наследия «Комплекс зданий и сооружений на Староладожском канале».

**4.3 Перечень координат характерных (поворотных) точек границ единой зоны регулирования застройки и хозяйственной деятельности ЗРЗ 3:**

Обозначение (номер) характерной точки	Координаты характерных точек в местной системе координат (МСК-47, зона 2)
---------------------------------------	---

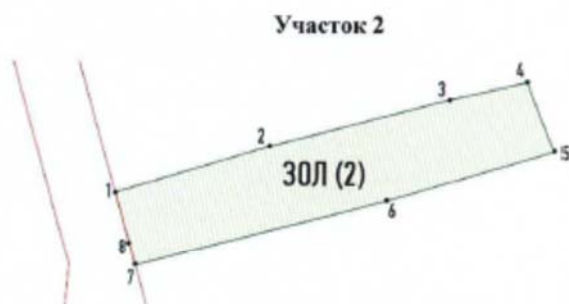
	X	y
1	434620,97	2256704,32
2	434266,51	2257265,16
3	434117,82	2257955,90
4	434024,27	2257910,82
5	434162,39	2257209,98
6	434797,30	2256189,96
7	434822,32	2256205,62
8	434190,31	2257220,98
9	434058,16	2257893,94
10	434105,72	2257917,07
11	434247,71	2257257,48
12	434604,66	2256692,70
1	434620,97	2256704,32

5.1 Карта (схема) границ единой зоны охраняемого природного ландшафта ЗОЛ Участок 1



**Условные обозначения:**

- Граница объекта культурного наследия
- Граница зоны охраняемого природного ландшафта
- 7 Характерная (поворотная) точка границ зоны охраняемого природного ландшафта



**Условные обозначения:**

- |  |   |
|--|---|
| <p>— Граница объекта культурного наследия</p> <p>■ Граница зоны охраняемого природного ландшафта</p> | <p>●7 Характерная (поворотная) точка границ зоны охраняемого природного ландшафта</p> |
|--|---|

**5.2 Текстовое описание границ единой зоны охраняемого природного ландшафта ЗОЛ:**

**Участок 1:**

**От точки 1 к точке 12** – в северо-восточном направлении вдоль границы земельного участка 47:17:0107001:13 и берега Фабричного острова;

**От точки 12 к точке 14** – в юго-восточном направлении по границе земельного участка 47:17:0103004:3;

**От точки 14 к точке 16** – в южном направлении по восточной границе кадастрового квартала 47:17:0103001;

**От точки 16 к точке 32** – в северо-восточном направлении по линии застройки ул. Малоневский канал;

**От точки 32 к точке 36** – в северо-западном направлении по кромке проезжей части ул. 1 мая;

**От точки 36 к точке 37** – в юго-западном направлении по кромке зеленой зоны параллельно Затонной ул. вдоль фасадов домов по адресам ул. 1 Мая, д. 4 и Затонная ул., 1а;

**От точки 37 к точке 39** – в западном направлении по северной кромке проезжей части Советского пер.;

**От точки 39 к точке 40** – в северо-восточном направлении к границе объекта культурного наследия «Комплекс зданий и сооружений на Староладожском канале»;

**От точки 40 к точке 45** – по границе объекта культурного наследия «Комплекс зданий и сооружений на Староладожском канале»;

**От точки 45 к точке 47** – в юго-западном направлении по северной кромке проезжей части Краснофлотской ул.;

**От точки 47 к точке 1** – в северо-западном направлении через р. Малая Невка.

**Участок 2:**

**От точки 1 к точке 4** – в северо-восточном направлении вдоль южных границ земельных участков с кадастровыми номерами 47:17:0105002:65, 47:17:0105002:806, 47:17:0105002:67, 47:17:0105002:68, 47:17:0105002:71, 47:17:0105002:733, 47:17:0105002:734, 47:17:0105002:72, 47:17:0105002:7;

**От точки 4 к точке 5** – в юго-восточном направлении через реку Староладожскую до северной границы земельного участка 47:17:0105004:1454;

**От точки 5 к точке 7** – в юго-западном вдоль северных границ земельных участков с кадастровыми номерами 47:17:0105004:1454, 47:17:0105004:38, 47:17:0105004:1452,



47:17:0105004:1453, 47:17:0105004:35, 47:17:0105004:31, 47:17:0105004:30, 47:17:0105004:29, 47:17:0105004:28, 47:17:0105004:8;

От точки 7 к точке 1 – в северо-западном направлении по границе территории объекта культурного наследия «Комплекс зданий и сооружений на Староладожском канале».

**5.3 Перечень координат характерных (поворотных) точек границ единой зоны охраняемого природного ландшафта ЗОЛ:**

Обозначение (номер) характерной точки	Координаты характерных точек в местной системе координат (МСК-47, зона 2)	
	X	Y
<b>Участок 1</b>		
1	436075,91	2254062,46
2	436138,75	2254162,05
3	436278,33	2254329,97
4	436292,06	2254317,69
5	436307,70	2254334,64
6	436309,39	2254333,14
7	436336,36	2254361,55
8	436313,77	2254383,16
9	436364,59	2254434,38
10	436400,51	2254456,31
11	436443,95	2254476,12
12	436448,09	2254520,44
13	436422,95	2254581,26
14	436417,29	2254587,21
15	436377,89	2254549,65
16	436315,12	2254584,43
17	436343,64	2254645,86
18	436420,13	2254789,52
19	436460,36	2254871,63
20	436452,56	2254875,46
21	436471,45	2254912,23
22	436479,58	2254908,13
23	436531,19	2255006,20
24	436569,99	2255090,08
25	436566,65	2255091,54
26	436575,66	2255112,07
27	436577,64	2255111,12
28	436652,20	2255265,19
29	436642,37	2255272,87
30	436657,03	2255292,70
31	436663,09	2255287,68
32	436693,31	2255350,13
33	436734,58	2255234,06
34	436797,10	2255068,02

35	436844,32	2254958,23
36	436860,46	2254916,01
37	436739,11	2254870,09
38	436751,88	2254837,20
39	436788,73	2254727,74
40	436927,54	2254779,20
41	436708,11	2255366,78
42	436668,11	2255361,78
43	436332,61	2254665,28
44	436114,11	2254175,18
45	436061,12	2254200,42
46	436052,01	2254182,67
47	435994,51	2254087,05
1	436075,91	2254062,46
<b>Внутренний контур</b>		
48	436900,47	2254812,48
49	436873,94	2254880,76
50	436761,21	2254840,53
51	436765,04	2254829,80
52	436800,05	2254841,92
53	436808,90	2254816,36
54	436850,11	2254831,26
55	436863,58	2254798,40
48	436900,47	2254812,48

Обозначение (номер) характерной точки	Координаты характерных точек в местной системе координат (МСК-47, зона 2)	
	X	Y
<b>Участок 2</b>		
1	435406,35	2256081,30
2	435436,97	2256182,45
3	435472,11	2256319,01
4	435484,18	2256375,07
5	435435,98	2256394,48
6	435401,57	2256278,36
7	435354,14	2256096,06
8	435372,21	2256090,98
1	435406,35	2256081,30

**Режимы использования земель и требования к градостроительным регламентам в границах объединенной зоны охраны объектов культурного наследия регионального значения «Комплекс сооружений Петровского канала» по адресу: Ленинградская область, Кировский муниципальный район, Шлиссельбургской городское поселение, г. Шлиссельбург, ул. Староладожский канал, соор. 1 и «Комплексе зданий и сооружений на Староладожском канале» по адресу: Ленинградская область, Кировский муниципальный район, Шлиссельбургской городское поселение, г. Шлиссельбург, ул. Малоневский канал, соор. 1**

**1. Особый режим использования земель и требования к градостроительным регламентам в границах единой охранной зоны ОЗ**

**1. Запрещено в границах ОЗ:**

- 1.1. Любое строительство зданий и сооружений, кроме воссоздания утраченных объектов исторической застройки;
- 1.2. Прокладка инженерных коммуникаций наземным и надземным способами;
- 1.3. Проведение работ, создающих динамические нагрузки на объект культурного наследия и окружающую его историческую застройку;
- 1.4. Использование земельных участков для размещения и эксплуатации высотных сооружений связи;
- 1.5. Размещение рекламных конструкций (за исключением малогабаритных указателей расположения туристских ресурсов) на открытых пространствах, размещение рекламных конструкций на крышах, над улицами и над каналами;
- 1.6. Размещение инженерного оборудования зданий, а также антенн и банкоматов на лицевых фасадах;
- 1.7. Использование при окраске фасадов, кровель, архитектурных деталей цветов и цветовых сочетаний, не имеющих аналогов среди красителей на основе натуральных пигментов;
- 1.8. Повышение современных отметок уличного покрытия при проведении работ по его ремонту и замене (кроме работ в рамках специальных противопаводковых мероприятий, согласованных в порядке, установленном законодательством);
- 1.9. Изменение трассировки исторических улиц (ул. Староладожский канал, ул. Жука, ул. Малоневский канал, Краснофлотская ул.) и конфигурации площадей (Красная пл.).



## **2. Разрешено в границах ОЗ:**

2.1. Проведение работ по сохранению и регенерации историко-градостроительной и природной среды объекта культурного наследия, в том числе реставрация и ремонт исторических зданий и сооружений, благоустройство в части ремонта, реконструкции и устройства инженерных сетей, наружного освещения, малых архитектурных форм, оборудования, предназначенного для санитарного содержания территории;

2.2. Проведение работ по благоустройству при устройстве новых и замене существующих пешеходных покрытий. Приемы благоустройства должны быть разработаны на основе традиционных приемов благоустройства XIX века. Проекты благоустройства должны быть согласованы с органом охраны объектов культурного наследия;

2.3. Проведение работ по благоустройству при устройстве новых и замене существующих дорожных покрытий;

2.4. Сохранение беспрепятственного зрительного восприятия объёмно-пространственной композиции объекта культурного наследия;

2.5. Озеленение территории, сохранение насаждений традиционных пород, формирующих ландшафт; проведение санитарных рубок древесно-кустарниковой растительности; соблюдение требований в области охраны окружающей среды, необходимых для обеспечения сохранности объектов культурного наследия в их историческом и ландшафтном окружении;

2.6. Разборка дисгармоничных, аварийных сооружений на основании документации или раздела документации, обосновывающей меры по обеспечению сохранности объекта культурного наследия, согласованной органом охраны объектов культурного наследия;

2.7. Установка отдельно стоящих указателей расположения туристских ресурсов высотой не более двух метров. Размеры информационного поля указателя должны составлять не более 0,25 м в высоту и не более 1,00 м в длину.

2.8. Устройство, реконструкция и ремонт сетей инженерно-технического обеспечения на основании документации или разделов документации, обосновывающей меры по обеспечению сохранности объекта культурного наследия, согласованной органом охраны объектов культурного наследия;

2.9. Проведение спасательных археологических полевых работ с полным или частичным изъятием археологических находок из раскопов на основании разрешения (открытого листа) при обязательном археологическом наблюдении;

2.10. Установка малых архитектурных форм, спроектированных с учётом стилистических характеристик окружающей исторической застройки и комплементарных ей.

## **3. Требования к градостроительным регламентам в границах единой охранной зоны ОЗ объектов культурного наследия:**

3.1. Сохранение исторической красной линии застройки по ул. Староладожский канал, ул. Жука, ул. Малоневский канал и Красной пл.;



3.2. Элементы озеленения и благоустройства не должны препятствовать обзору объектов культурного наследия;

3.3. Виды разрешённого использования земельных участков устанавливаются с учётом необходимости обеспечения соблюдения требований, установленных Режимы.

## **2. Особый режим использования земель и требования к градостроительным регламентам в границах единой зоны регулирования застройки и хозяйственной деятельности ЗРЗ 1**

### **1. Запрещено в границах ЗРЗ 1:**

1.1. Строительство капитальных объектов выше 12 м до конька кровли и с длиной фасада более 30 м;

1.2. Надстройка существующих зданий, реконструкция с увеличением верхней отметки карниза и/или конька кровли здания;

1.3. Использование при окраске фасадов, кровель, архитектурных деталей цветов и цветовых сочетаний, не имеющих аналогов среди красителей на основе натуральных пигментов;

1.4. Изменение трассировки исторических улиц (ул. Староладожский канал, ул. Чекалова, ул. Жука, Пионерский пер.).

1.5. Прокладка инженерных коммуникации в наземном или надземном исполнении (за исключением временных трасс на период ремонтных работ).

### **2. Разрешено в границах ЗРЗ 1:**

2.1. Разборка дисгармоничных, аварийных сооружений на основании документации или раздела документации, обосновывающей меры по обеспечению сохранности объекта культурного наследия, согласованной органом охраны объектов культурного наследия;

2.2. Сооружение новых, реконструкция и ремонт существующих объектов капитального строительства, инженерно-транспортных коммуникаций, сетей инженерно-технического обеспечения на основании документации или разделов документации, обосновывающей меры по обеспечению сохранности объекта культурного наследия, согласованной органом охраны объектов культурного наследия;

2.3. Благоустройство и озеленение территории.

### **3. Требования к градостроительным регламентам в границах территории единой зоны регулирования застройки и хозяйственной деятельности ЗРЗ 1 объектов культурного наследия:**

3.1. Сохранение исторической красной линии застройки по ул. Малоневский канал, ул. Староладожский канал, ул. Чекалова, ул. Жука, Пионерский пер.

3.2. Максимальная высотная отметка – 12 м.

3.3. Максимальная длина здания по фасаду – 30 м.

3.4. Использование исторических пропорций оконных проемов, не менее 1:1,3 и не более 1:1,8.

3.5. Выполнение кровельного покрытия нейтральной, неакцентированной фактуры и цвета (в том числе из современных материалов).

3.6. Малые архитектурные формы (в том числе павильоны, киоски, навесы) проектируются с учётом стилистических характеристик исторической окружающей застройки.

3.7. Элементы озеленения и благоустройства не должны препятствовать обзору объектов культурного наследия.

### **3. Особый режим использования земель и требования к градостроительным регламентам в границах единой зоны регулирования застройки и хозяйственной деятельности ЗРЗ 2**

#### **1. Запрещено в границах ЗРЗ 2:**

1.1. Строительство капитальных объектов выше 10 м до конька кровли и с длиной фасада по ул. Староладожский канал более 9 м;

1.2. Отступ капитальных объектов вглубь земельного участка от исторической линии застройки вдоль Староладожского канала;

1.3. Ориентация прямоугольного объема капитального объекта вдоль Староладожского канала;

1.4. Использование при окраске фасадов, кровель, архитектурных деталей цветов и цветовых сочетаний, не имеющих аналогов среди красителей на основе натуральных пигментов;

1.5. Изменение трассировки исторических улиц (ул. Староладожский канал);

1.6. Прокладка инженерных коммуникаций в наземном или надземном исполнении (за исключением временных трасс на период ремонтных работ).

#### **2. Разрешено в границах ЗРЗ 2:**

2.1. Разборка дисгармоничных, аварийных сооружений на основании документации или раздела документации, обосновывающей меры по обеспечению сохранности объекта культурного наследия, согласованной органом охраны объектов культурного наследия;

2.2. Сооружение новых, реконструкция и ремонт существующих объектов капитального строительства, инженерно-транспортных коммуникаций, сетей инженерно-технического обеспечения на основании документации или разделов документации, обосновывающей меры по обеспечению сохранности объекта культурного наследия, согласованной органом охраны объектов культурного наследия;

2.3. Благоустройство и озеленение территории;

2.4. Ведение хозяйственной деятельности на приусадебном участке.

#### **3. Требования к градостроительным регламентам в границах территории единой зоны регулирования застройки и хозяйственной деятельности ЗРЗ 2 объектов культурного наследия:**

3.1. Сохранение исторической красной линии застройки по ул. Староладожский канал;

- 3.2. Максимальная высотная отметка – 10 м;
- 3.3. Минимальное расстояние между соседними зданиями вдоль Староладожского канала – 12 м;
- 3.4. Максимальная длина фасада по ул. Староладожский канал – 9 м;
- 3.5. Форма кровли – двускатная, полувальмовая, скатная с мезонином;
- 3.6. Использование исторических пропорций оконных проемов, не менее 1:1,3 и не более 1:1,8.
- 3.7. Выполнение кровельного покрытия нейтральной, неакцентированной фактуры и цвета (в том числе из современных материалов).
- 3.8. Малые архитектурные формы (в том числе павильоны, киоски, навесы) проектируются с учётом стилистических характеристик окружающей застройки.

#### **4. Особый режим использования земель и требования к градостроительным регламентам в границах единой зоны регулирования застройки и хозяйственной деятельности ЗРЗ 3**

##### **1. Запрещено в границах ЗРЗ 3:**

- 1.1. Строительство капитальных объектов выше 9 м;
- 1.2. Устройство ограждений, заборов и ворот, препятствующих подходу к береговой зоне Староладожского канала;
- 1.3. Использование при окраске фасадов, кровель, архитектурных деталей цветов и цветовых сочетаний, не имеющих аналогов среди красителей на основе натуральных пигментов;
- 1.4. Изменение трассировки исторических улиц (ул. Староладожский канал);
- 1.5. Прокладка инженерных коммуникаций в наземном или надземном исполнении (за исключением временных трасс на период ремонтных работ).

##### **2. Разрешено в границах ЗРЗ 3:**

- 2.1. Разборка дисгармоничных, аварийных сооружений на основании документации или раздела документации, обосновывающей меры по обеспечению сохранности объекта культурного наследия, согласованной органом охраны объектов культурного наследия;
- 2.2. Сооружение новых, реконструкция и ремонт существующих объектов капитального строительства нежилого назначения, инженерно-транспортных коммуникаций, сетей инженерно-технического обеспечения на основании документации или разделов документации, обосновывающей меры по обеспечению сохранности объекта культурного наследия, согласованной органом охраны объектов культурного наследия;
- 2.3. Сооружение новых и реконструкция существующих элементов улично-дорожной сети с сохранением трассировки исторических дорог и путей (вдоль Староладожского канала).
- 2.4. Благоустройство и озеленение территории.



**3. Требования к градостроительным регламентам в границах территории единой зоны регулирования застройки и хозяйственной деятельности ЗРЗ 3 объектов культурного наследия:**

- 3.1. Максимальная высотная отметка – 9 м.
- 3.2. Выполнение кровельного покрытия нейтральной, неакцентированной фактуры и цвета (в том числе из современных материалов).
- 3.3. Строительство новых и реконструкция существующих элементов улично-дорожной сети без устройства барьерного ограждения.
- 3.4. Малые архитектурные формы (в том числе павильоны, киоски, навесы) проектируются с учётом стилистических характеристик окружающей застройки.

**5. Особый режим использования земель и требования к градостроительным регламентам в границах единой зоны охраняемого природного ландшафта ЗОЛ**

**1. Запрещено в границах ЗОЛ:**

- 1.1. Сооружение объектов капитального строительства (за исключением воссоздания утраченных исторических доминант).
- 1.2. Увеличение габаритов существующих зданий, строений, сооружений.
- 1.3. Изменение основных характеристик ландшафта, в том числе рельефа, геологической структуры (замена грунта), гидрологического режима территории, за исключением случаев сохранения и восстановления (регенерации) природной среды объекта (объектов) культурного наследия.
- 1.4. Повреждение и уничтожение зеленых насаждений, за исключением рубок, направленных на сохранение соотношения открытых и закрытых пространств, в целях обеспечения визуального восприятия объектов культурного наследия в их историко-градостроительной и природной среде, сохранения видового состава растительности, при условии соблюдения требований в области охраны окружающей среды, а также рубок, производимых в рамках мер по защите зеленых насаждений.
- 1.5. Использование в ходе ремонта и реконструкции существующих зданий, строений и сооружений пропорций, архитектурных решений, материалов и фактур отделки, а также цветовых сочетаний, нехарактерных для традиционной исторической застройки.
- 1.6. Устройство рекламных конструкций.
- 1.7. Устройство сетей инженерно-технического обеспечения в надземном исполнении, за исключением ЛЭП.
- 1.8. Применение технических средств, создающих динамическое, ударное или ударно-вибрационное воздействие на объект культурного наследия и его предмет охраны.
- 1.9. Проведение земляных, строительных, мелиоративных, хозяйственных работ, создающих угрозу для сохранности объекта культурного наследия.
- 1.10. Засорение территории зоны охраняемого природного ландшафта.



## **2. Разрешено в границах ЗОЛ:**

2.1 Разборка дисгармоничных, аварийных сооружений на основании документации или раздела документации, обосновывающей меры по обеспечению сохранности объекта культурного наследия, согласованной органом охраны объектов культурного наследия;

2.2 Устройство, реконструкция и ремонт объектов инженерно-транспортных коммуникаций, сетей инженерно-технического обеспечения на основании документации или разделов документации, обосновывающей меры по обеспечению сохранности объекта культурного наследия, согласованной органом охраны объектов культурного наследия.

2.3 Расчистка, восстановление и благоустройство русла рек, ручьев, очистка оврагов.

2.4 Сохранение и воссоздание особенностей рельефа, гидрографии и других элементов исторического ландшафта осуществляется на основании документации или раздела документации, обосновывающей меры по обеспечению сохранности объекта культурного наследия, согласованной органом охраны объектов культурного наследия.

2.5. Проведение спасательных археологических полевых работ с полным или частичным изъятием археологических находок из раскопов на основании разрешения (открытого листа) при обязательном археологическом наблюдении.

2.6. Поддержание и развитие рекреационного назначения территории.

2.7. Благоустройство и озеленение территории. Приемы благоустройства должны быть разработаны на основе традиционных приемов благоустройства XIX века. Проекты благоустройства должны быть согласованы с органом охраны объектов культурного наследия;

## **3. Требования к градостроительным регламентам в границах территории единой зоны охраняемого ландшафта ЗОЛ объектов культурного наследия:**

3.1. Реконструкция зданий, строений, сооружений, а также работы по сохранению и восстановлению (регенерации) природной среды могут осуществляться после получения положительного заключения государственного органа охраны объектов культурного наследия.

3.2. Малые архитектурные формы проектируются с учётом стилистических характеристик окружающей исторической застройки.

3.3. Общая площадь, занимаемая малыми архитектурными формами, смотровыми площадками, террасами не должна составлять более 10% от общей площади ЗОЛ.

3.4. Сохранение и восстановление сложившегося в охраняемом природном ландшафте соотношения открытых и закрытых пространств в целях обеспечения визуального восприятия объектов культурного наследия в его историко-градостроительной и природной среде.

3.5. Проведение работ по стабилизации рельефа и береговых линий, выполнение противоэрозионных и берегозащитных мероприятий.

3.6. Проведение необходимых мелиоративных работ, выполнение мер по восстановлению и поддержанию водного режима водных объектов.

3.7. Проведение рубок самосева древесных пород и кустарников, посадки деревьев и кустарников, восстановление поврежденных древостоев с целью восстановления и сохранения исторического ландшафтного окружения объектов культурного наследия (в том числе соотношения открытых и закрытых пространств) и обеспечения визуального восприятия объектов культурного наследия в его историко-градостроительной и природной среде (сохранение видовых раскрытий).

3.8. Мероприятия, указанные в пунктах 3.4-3.7 настоящего раздела, проводятся на основании документации или разделов документации, обосновывающей меры по обеспечению сохранности объекта культурного наследия, согласованной органом охраны объектов культурного наследия.

3.9. Сохранение существующих видовых точек, коридоров видимости и панорам, формирующих визуальную систему взаимосвязей историко-градостроительной среды города.

3.10. Проведение строительных и ремонтных работ, необходимых для функционирования объектов, находящихся на территориях объектов культурного наследия и в границах зон охраны (прокладка инженерных сетей и др.) при условии, что после их завершения вид охраняемого ландшафта не будет искажен.

3.11. Проведение работ по расчистке русла рек и ручьев, укреплению берегов на основе гидрологических и иных специальных исследований.

3.12. Обеспечение сохранности объектов археологического наследия: проведение археологических исследований, предшествующих стадии строительства или устройства, или установки любых объектов, требующих заглубления в грунт более чем на 0,3 метра, относительно современных отметок, в том числе в границах объектов капитального строительства, имеющих ленточный фундамент, некапитальных и временных построек и сооружений, а также дорог (территорий общего пользования) и инженерных коммуникаций;

3.13. Согласование в порядке, установленном законодательством, осуществления проектирования и проведения землеустроительных, земляных, мелиоративных, хозяйственных и иных работ.

### **ПРИЛОЖЕНИЕ № 3**

*к Акту по результатам государственной историко-культурной экспертизы документации, обосновывающий меры по обеспечению сохранности объектов культурного наследия регионального значения «Комплекс сооружений Петровского канала» по адресу: Ленинградская область, Кировский муниципальный район, Шлиссельбургской городское поселение, г. Шлисс-ельбург, ул. Староладожский канал, соор. 1, «Комплекс зданий и сооружений на Староладожском канале» по адресу: Ленинградская область, Кировский муниципальный район, Шлиссельбургской городское поселение, г. Шлиссельбург, ул. Малоневский канал, соор. 1 при реализации проектного решения по объекту «Газопровод высокого давления Шлиссельбург от ГРС до ГРП-2 и ГРП-1 (инв. №06-31552). Перекладка газопровода среднего давления по адресу: Ленинградская обл., г. Шлиссельбург, ул. Малоневский канал»*

**Договор на проведение работ № 761-3278-23 от 07.07.2023 г.**

Организация

Информация о сертификате

Дата подписи

АО "ГАЗПРОМ  
ГАЗОРАСПРЕДЕЛЕНИЕ  
ЛЕНИНГРАДСКАЯ  
ОБЛАСТЬ"**ДОГОВОР ПОДРЯДА № 761-3278-23**

Сер.номер: 011d81c500a4af0385468d9c71648f8918

07.07.2023 14:08:08 (MSK)

г. Санкт-Петербург

« — »

2023 г.

ООО "ПИРС"

Носова Татьяна Валерьевна  
Сер.номер: 010eb0b90097ae228346dd1c970768e7d2

07.07.2023 10:41:17 (MSK)

Общество с ограниченной ответственностью «Проектно-изыскательские решения в строительстве», именуемое в дальнейшем «Исполнитель», в лице генерального директора Носовой Татьяны Валерьевны, действующего на основании Устава, с одной стороны, и

Акционерное общество «Газпром газораспределение Ленинградская область» (АО «Газпром газораспределение Ленинградская область»), именуемое в дальнейшем «Заказчик», в лице генерального директора Бузина Вячеслава Анатольевича, действующего на основании Устава, с другой стороны, вместе именуемые «Стороны», заключили настоящий договор (далее – Договор) о нижеследующем:

## 1. Предмет Договора

1.1. Исполнитель обязуется на основании заявок (Приложение № 3 к настоящему Договору) Заказчика выполнить работы, указанные в Приложении № 1 к настоящему Договору, а Заказчик принять и оплатить результаты выполненных работ.

1.2. Технические и другие требования к работам, являющимся предметом настоящего Договора, в соответствии с которыми Исполнитель обязуется их выполнить, изложены в Техническом задании (Приложение № 1 к настоящему Договору).

## 2. Цена Договора и порядок оплаты

2.1. Предельная стоимость работ по настоящему договору составляет 12 000 000 рублей 00 коп., НДС не облагается. Предельная стоимость работ не налагает на Заказчика обязательств по приобретению работ в полном объеме. Стоимость работ по настоящему Договору определяется исходя из стоимости указанной в Спецификации (Приложении № 2 к договору) и фактического объема работ указанного в акте приема-передачи выполненных работ.

2.2. Стоимость работ включает в себя все затраты, издержки и иные расходы Исполнителя, в том числе сопутствующие, связанные с исполнением настоящего Договора. Заказчик в ходе исполнения настоящего Договора самостоятельно определяет потребность и необходимый объем работ. Исполнитель не вправе требовать оплаты по Договору предельной стоимости работ и/или возмещения каких-либо убытков и затрат Исполнителя при отсутствии у Заказчика необходимости в работах.

2.3. Оплата выполненных работ осуществляется в соответствии со Спецификацией (Приложение № 2 к настоящему Договору).

2.4. Оплата по настоящему Договору производится Заказчиком путем перечисления денежных средств на расчетный счет Исполнителя, указанный в разделе 14 настоящего Договора. Заказчик считается исполнившим свои обязательства по оплате с момента списания денежных средств с расчетного счета Заказчика.

2.5. Оплата оказанных Услуг производится Заказчиком при наличии оригиналов первичных документов (Акт приёма-передачи выполненных работ), оформленных в соответствии с требованиями действующего законодательства. Исполнитель несет ответственность за правильно оформленные первичные учетные документы в соответствии с требованиями ст. 9 Федерального закона от 06.12.2011 №402-ФЗ «О бухгалтерском учете» и счет-фактуры в соответствии с НК РФ. В случае отказа налоговыми органами признания расходов для целей налогообложения прибыли на основании неверно оформленных первичных документов Исполнитель возмещает Заказчику сумму не принятых расходов.

2.6. Заказчик вправе задержать (приостановить) оплату без наступления для Заказчика последствий, предусмотренных настоящим договором, в следующих случаях:

- при обнаружении дефектов и недостатков в выполненных и представленных к оплате Услугах до их устранения;
- при причинении Заказчику материального ущерба по вине Исполнителя или привлеченных им третьих лиц до его возмещения (в размере суммы ущерба);
- при непредставлении Исполнителем полного комплекта отчетной первичной



документации, либо предоставлении документации с недостатками, в этом случае срок оплаты продляется на количество дней представления Исполнителем полного комплекта отчетной первичной документации либо устранения недостатков комплекта отчетной первичной документации;

- при несвоевременном устранении нарушений, указанных в уведомлениях (предписаниях, актах обследования) Заказчика.

2.7. В случае изменений объемов работ и стоимости материалов, ведущих к изменению стоимости работ по Договору, но не более, чем на 10% от стоимости работ, указанной в Приложении № 2 к настоящему Договору, Стороны заключают письменное дополнительное соглашение об изменении стоимости, перечня и сроков окончания работ. Устные соглашения по этому вопросу юридической силы не имеют.

2.8. Заказчик вправе зачесть сумму неустойки (штрафов, пеней), начисленной за нарушение Исполнителем условий Договора, в счет оплаты по Договору. В этом случае Заказчик должен направить в адрес Исполнителя письменное уведомление о зачете, в котором должна быть указана сумма начисленной неустойки и основания ее начисления, а также итоговая сумма оплаты по Договору с учетом проведенного зачета. С момента получения Исполнителем указанного уведомления обязательство Заказчика по оплате в размере, равном сумме зачтенной неустойки (штрафов, пеней), прекращается. Заказчик вправе вместо осуществления зачета, указанного в настоящем пункте, истребовать причитающуюся ему неустойку (штраф, пени) в судебном порядке.

### **3. Права и обязанности Сторон**

3.1. Исполнитель обязан:

3.1.1. В согласованные сроки и качественно выполнить работы, предусмотренные настоящим Договором.

3.1.2. Нести полную ответственность за качество выполняемых работ по настоящему Договору.

3.1.3. Исполнитель не вправе передавать результаты выполненных работ по настоящему Договору и иным образом разглашать его содержание третьим лицам без письменного согласия Заказчика.

3.1.4. Исполнитель обязан письменно предупредить Заказчика обо всех не зависящих от него обстоятельствах, которые создают невозможность завершения выполняемых работ по настоящему Договору, в срок не более 3 календарных дней с даты возникновения данных обстоятельств, при этом Исполнитель освобождается от ответственности за нарушение сроков сдачи выполненных работ.

3.1.5. При завершении работ по каждой заявке (Приложение № 3 к настоящему Договору) и после информирования об этом Заказчика, Исполнитель предоставляет Заказчику Акт приема-передачи выполненных работ, с приложением к нему документов, предусмотренных Техническим заданием (Приложение № 1 к настоящему Договору).

3.1.6. В случае привлечения к выполнению работ по настоящему Договору субподрядчика (соисполнителя), Исполнитель обязан в течение 1 (одного) рабочего дня с даты заключения договора с субподрядчиком направить Заказчику по электронной почте: [zakupki@gazprom-lenobl.ru](mailto:zakupki@gazprom-lenobl.ru) копию заключенного договора с обязательным указанием наименования субподрядчика, фирменного наименования субподрядчика, места нахождения субподрядчика, ИНН субподрядчика, предмета и цены договора, принадлежности субподрядчика к числу субъектов малого или среднего предпринимательства.

Исполнитель не обязан привлекать к исполнению договора субподрядчиков (соисполнителей) из числа субъектов малого или среднего предпринимательства.

3.1.7. Обеспечивать прием направляемых Заказчиком заявок (Приложение № 3 к настоящему Договору) поступивших на адрес электронной почты 9013880@mail.ru с адреса электронной почты Заказчика [ркс@gazprom-lenobl.ru](mailto:ркс@gazprom-lenobl.ru), заявка считается доставленной после подтверждения о доставке и прочтении Исполнителем.

3.1.8. Исполнитель обязан ознакомить своих работников и привлекаемых им для исполнения договора третьих лиц (работников третьих лиц) с Политикой АО «Газпром газораспределение» в области охраны труда, промышленной и пожарной безопасности, Ключевыми правилами

безопасности, размещенными на официальном интернет-сайте Заказчика, в т.ч. с требованиями документов Заказчика, регламентирующих деятельность Единой системы управления охраной труда и промышленной безопасностью Заказчика, а также обеспечить соблюдение указанных документов в ходе исполнения обязательств по Договору.

3.1.9. При наличии замечаний Заказчика к выполненным Работам по требованию Заказчика самостоятельно и безвозмездно устранять недостатки, производить исправления, доработку Работ, в том числе отчетной документации, в установленные Заказчиком сроки. Исполнитель также обязуется возместить Заказчику (сверх неустойки, установленной настоящим Договором) все возникающие в связи с наличием замечаний Заказчика к Работам убытки, компенсировать суммы судебных взысканий в пользу третьих лиц, штрафов, а также иные расходы, понесенные Заказчиком в связи с данными обстоятельствами.

3.2. Исполнитель имеет право:

3.2.1. Требовать оплаты результатов выполненных работ в соответствии с условиями настоящего Договора.

3.3. Заказчик обязан:

3.3.1. Требовать от Исполнителя устранения недостатков выполненных работ.

3.3.2. Принять выполненные работы и оплатить их Исполнителю в порядке и на условиях, предусмотренных настоящим Договором.

3.3.3. Немедленно информировать Исполнителя обо всех изменениях, которые могут повлиять на выполнение работ по настоящему Договору.

3.4. Заказчик вправе:

3.4.1. В любое время, до сдачи ему результатов выполненных работ, отказаться от исполнения настоящего Договора, уплатив Исполнителю часть установленной цены пропорционально части работы, выполненной до получения извещения Исполнителем об отказе Заказчика от исполнения настоящего Договора.

3.4.2. Отказаться в приемке работ, если в силу каких-либо причин Исполнитель не правомочен их выполнять.

3.4.3. Отказаться от оплаты выполненных работ, не согласованных с Заказчиком.

3.4.4. Требовать от Исполнителя безвозмездного устранения недостатков результата выполненной работы, выявленных при его принятии, в 15-дневный срок с момента его предоставления Заказчиком, либо в случае обнаружения недостатков, которые не могут быть устранены Исполнителем, отказаться от приемки выполненных работ, либо устранить недостатки своими силами или поручить выполнение обязательств третьим лицам за счет Исполнителя.

3.4.5. Принять результаты работ в случае досрочного выполнения работ Исполнителем.

3.4.6. Потребовать возврата уплаченных сумм, в случае оплаты работ, не соответствующих требованиям Договора, до устранения выявленных недостатков, а также выплаты неустойки.

3.4.7. Заказчик вправе в одностороннем порядке отказаться от исполнения Договора путем направления Исполнителю письменного уведомления об отказе от исполнения Договора в одностороннем порядке не позднее чем за 3 (три) календарных дня до предполагаемой даты расторжения Договора. В этом случае Договор считается расторгнутым с даты указанной в уведомлении об отказе от исполнения Договора в одностороннем порядке.

#### **4. Прием-передача результатов выполненных работ**

4.1. По окончании работ по заявке (Приложение № 3 к Договору) Заказчика Исполнитель передает Заказчику результаты выполненных работ в соответствии с Техническим заданием (Приложение №1 к Договору) и Акт приема-передачи выполненных работ (Приложение № 4 к Договору). Заказчик подписывает Акт приема-передачи выполненных работ не позднее 10 (десяти) календарных дней с даты получения такого Акта от Исполнителя. Исключительные права на результаты интеллектуальной деятельности, созданные при выполнении работ в рамках Договора, принадлежат Заказчику с момента подписания обеими Сторонами Акта приема – передачи выполненных работ.

4.2. В случае мотивированного отказа Заказчика от принятия результата работ Сторонами составляется двусторонний акт с перечнем замечаний, сроков их устранения. После устранения

замечаний, указанных в таком акте, Исполнитель вновь передает Заказчику Акт приёма-передачи выполненных работ (Приложение № 4 к настоящему Договору) в порядке, предусмотренном п. 4.1. настоящего Договора.

4.3. Работы считаются выполненными после подписания акта приёма-передачи выполненных работ (Приложение № 4 к настоящему Договору) обеими Сторонами и передачи Заказчику результата выполненных работ, предусмотренного Техническим заданием (Приложение № 1 к настоящему Договору).

4.4. Заказчик вправе отказаться от принятия результата работ, уведомив об этом Исполнителя в случае, если: несоответствия или недостатки являются существенными и неустраняемыми; выполнения Исполнителем объемов работ, превышающих сумму настоящего договора.

4.5. Если Заказчик примет работу Исполнителя без проверки, он вправе ссылаться на недостатки работы, которые могли и должны были быть установлены при обычных условиях приемки работ по договору (явные недостатки).

4.6. Если Заказчик после приемки работы обнаружит отступления от условий настоящего договора или иные недостатки, которые не могли быть установлены при обычном способе приемки (скрытые недостатки), включая иные недостатки, он обязан известить об этом Исполнителя в разумный срок по их обнаружении.

4.7. В случае возникновения между Заказчиком и Исполнителем спора по вопросу недостатков или их причин по требованию любой из сторон договора должна быть назначена экспертиза. Расходы по проведению экспертизы возлагаются на Исполнителя, кроме случаев, когда экспертиза установит отсутствие нарушений Исполнителем условий настоящего договора или отсутствие причинной связи между действиями Исполнителя и выявленными недостатками. В таких случаях расходы по проведению экспертизы несет сторона, по инициативе которой было назначено проведение экспертизы, если она назначена по соглашению между сторонами договора - стороны в равных долях. Проведение экспертизы возлагается на Исполнителя.

4.8. При доказанности оснований претензий Заказчика Исполнитель обязан своими силами и за свой счет в срок, равный одной неделе, устранить недостатки работ.

В случае отказа Исполнителя от устранения выявленных недостатков работ или в случае неустранения недостатков работ в установленный срок Заказчик вправе привлечь третьих лиц с возмещением расходов на устранение недостатков работ за счет Исполнителя.

## **5. Порядок и сроки выполнения работ по Договору**

5.1. Исполнитель выполняет работы по заявкам (Приложение № 3 к настоящему Договору) Заказчика в порядке и в сроки, указанные в Техническом задании (Приложение № 1 к настоящему Договору).

5.2. Гарантийный срок на результат выполненных работы составляет 24 месяца с даты подписания Сторонами Акта приема-передачи выполненных работ.

Гарантийный срок продлевается на время устранения Исполнителем недостатков работ, выявленных в течение гарантийной эксплуатации результата выполненных работ.

## **6. Обстоятельства непреодолимой силы**

6.1. Стороны освобождаются от ответственности за неисполнение или ненадлежащее исполнение обязательств по настоящему Договору, если исполнение оказалось невозможным вследствие обстоятельств непреодолимой силы (форс-мажор), возникших после заключения Договора, а именно: стихийные бедствия; военные действия; революции; изменения в законодательстве или принятие к исполнению нормативных ведомственных актов, препятствующих или делающих невозможным исполнение обязательств по настоящему Договору. Обстоятельства непреодолимой силы «форс-мажор» подтверждаются Исполнителем заключением торгово-промышленной палаты Санкт-Петербурга».

6.2. Сторона, для которой создалась невозможность исполнения обязательств по настоящему Договору, обязана сообщить другой Стороне об этом в письменной форме не позднее пяти дней с момента наступления обстоятельств непреодолимой силы.

6.3. При наступлении форс-мажорных обстоятельств исполнение обязательств по настоящему Договору отодвигается соразмерно времени, в течение которого действуют эти обстоятельства.

## **7. Расторжение Договора**

7.1. Досрочное расторжение настоящего Договора возможно по соглашению Сторон оформленному в письменной форме.

7.2. Заказчик вправе расторгнуть настоящий Договор в одностороннем порядке и потребовать от Исполнителя возмещения понесенных убытков в следующих случаях:

- Исполнитель нарушает сроки выполнения работ, установленные Техническим заданием (Приложение № 1 к настоящему Договору) более чем на 10 календарных дней;
- Исполнитель нарушил сроки выполнения не по вине Заказчика более двух раз;
- Исполнитель допустил нарушение условий настоящего Договора, которое привело к существенному снижению качества Работ;
- Исполнитель по результатам выполненных работ представил документы (материалы) ненадлежащего качества и не исправил их в срок, установленный п. 3.4.4. настоящего Договора;
- лицензии или квалификационные аттестаты, подтверждающие право Исполнителя выполнять работы по договору, были аннулированы,
- Заказчик вправе в одностороннем порядке отказаться от Договора (ст. 450.1 ГК РФ)/

7.3. В случае расторжения настоящего Договора в одностороннем порядке, сторона договора, являющаяся инициатором расторжения, письменно извещает об этом другую сторону с указанием причины расторжения. Договор считается расторгнутым с даты получения данного уведомления.

7.4. Исполнитель вправе расторгнуть настоящий Договор в одностороннем порядке в следующих случаях:

- при приостановке выполнения работ по письменному указанию Заказчика на срок, превышающий 1 месяц;
- при задержке Заказчиком оплаты работ выполненных и принятых по актам приём-передачи выполненных работ (Приложение № 4 к настоящему Договору) на срок более 1 месяца.

## **8. Порядок разрешения споров**

8.1. Споры и разногласия, которые могут возникнуть при исполнении настоящего Договора, разрешаются Сторонами в досудебном порядке, путем направления претензии. Срок ответа на претензию – 10 (десять) календарных дней со дня направления претензии, при этом дата направления претензии по средствам факсимильной или электронной связи будет считаться датой получения данного документа стороной. В случае неурегулирования споров и разногласий в досудебном претензионном порядке, по истечении срока рассмотрения претензии, установленного настоящим пунктом, Стороны вправе обратиться в Арбитражный суд г. Санкт-Петербурга и Ленинградской области в порядке, установленном действующим законодательством Российской Федерации. При этом все документы, в том числе претензии, исковые заявления, судебные повестки и иные подобные документы, направляются Стороной по адресам, указанным в Договоре, если другая Сторона своевременно не сообщила иной адрес (адреса).

## **9. Ответственность Сторон**

9.1. За неисполнение или ненадлежащее исполнение своих обязательств по настоящему Договору Стороны несут ответственность в соответствии с действующим законодательством Российской Федерации.

9.2. Сторона, нарушившая свои обязательства по настоящему Договору, должна устранить эти нарушения в возможно короткий срок.

9.3. Исполнитель несет ответственность за нарушение как начального и конечного, так и промежуточных сроков выполнения работ, предусмотренных настоящим Договором.

9.4. При нарушении Исполнителем сроков выполнения работ, установленных Техническим заданием (Приложение №1 к настоящему Договору), заказчик вправе потребовать от Исполнителя уплаты пени в размере 0,1% от стоимости работ по Договору за каждый день просрочки исполнения обязательств.

9.5. В случае расторжения Договора по основаниям, предусмотренным п.7.2. настоящего договора, Заказчик вправе потребовать от Исполнителя уплаты штрафа в размере 10% от стоимости работ по Договору. Кроме того, Исполнитель обязан возместить Заказчику понесенные



убытки, в том числе убытки, связанные с привлечением третьих лиц для завершения невыполненных Исполнителем по настоящему договору работ.

9.6. В случаях, когда работа выполнена Исполнителем с отступлениями от настоящего договора, ухудшившими результат работы, или с иными недостатками, которые делают его не пригодным для обычного использования, Заказчик вправе по своему выбору потребовать от Исполнителя:

- безвозмездного устранения недостатков в разумный срок;
- соразмерного уменьшения установленной за работу цены;
- возмещения своих расходов на устранение недостатков.

9.7. В случае привлечения Заказчика к ответственности, в том числе материальной, а также взыскания с него неустойки или штрафных санкций вследствие ненадлежащего исполнения Исполнителем обязанностей, предусмотренных настоящим Договором, Исполнитель обязан возместить Заказчику причиненные убытки в полном объеме.

9.8. Если Исполнитель не является плательщиком НДС:

Заказчик не несет ответственность за правомерность применения Исполнителем освобождения от НДС, суммарная цена договора, является окончательной и не подлежит изменению в случае неправомерного использования Исполнителем освобождения от НДС.

Если Исполнитель является плательщиком НДС:

Исполнитель несет ответственность за правильно оформленные первичные учетные документы в соответствии со ст. 9 Федерального закона от 06.12.2011 № 402-ФЗ «О бухгалтерском учете». В случае отказа налоговыми органами признания расходов для целей налогообложения прибыли, на основании неверно оформленных первичных документов Исполнитель возмещает Заказчику сумму не принятых расходов. В случае ненадлежащего оформления счетов-фактур, а также несвоевременного их предоставления, вследствие чего сумма НДС не будет принята к вычету (возмещению) налоговыми органами из бюджета, Исполнитель возмещает Заказчику убытки, вызванные таким не возмещением налога из бюджета.

## **10. Обеспечение исполнения договора**

10.1. Исполнитель предоставляет Заказчику обеспечение исполнения договора в следующем порядке, сроки и размере: не требуется.

10.2. Предоставленное обеспечение по настоящему Договору возвращается Заказчиком Исполнителю в следующем порядке и сроки: не требуется.

## **11. Порядок заключения и срок действия договора**

11.1. Настоящий Договор вступает в силу с даты его заключения и действует до 31.05.2024, а в части принятых по Договору обязательств - до их полного исполнения Сторонами. Датой подписания настоящего Договора считается дата, проставленная на титульном листе Договора.

11.2. Настоящий Договор составлен по итогам закупочной процедуры (протокол №800877 от 26.06.2023 г.) и направлен на подписание Исполнителю посредством программно-аппаратных средств электронной площадки.

11.3 Договор заключается в порядке и сроки, установленные Извещением или Документацией о закупке.

11.4. В случае нарушения Исполнителем порядка и сроков подписания настоящего Договора, установленных Извещением или Документацией о закупке, настоящий Договор считается незаключенным, а Исполнитель – уклонившимся от заключения настоящего Договора.

## **12. Заключительные положения**

12.1. Настоящий Договор составлен в двух экземплярах, имеющих одинаковую юридическую силу (по одному экземпляру для каждой из Сторон).

12.2. Любые изменения и дополнения к настоящему Договору действительны при условии, что они совершены в письменной форме и подписаны уполномоченными представителями обеих Сторон.

12.3. В случае изменения реквизитов, Стороны настоящего Договора обязаны уведомить об этом друг друга в письменной форме в срок не более 10 календарных дней.

12.4. В течение 3 (трех) календарных дней с даты заключения настоящего Договора

Исполнитель предоставляет Заказчику сведения о цепочке собственников Исполнителя, включая бенефициаров, (в том числе конечных), и об исполнительных органах Исполнителя по адресу электронной почты: [okz-beneficiar@gazprom-lenobl.ru](mailto:okz-beneficiar@gazprom-lenobl.ru) с подтверждением соответствующими документами.

В случае изменений в цепочке собственников Исполнителя, включая бенефициаров, (в том числе конечных), и (или) в исполнительных органах Исполнителя последний представляет Заказчику информацию об изменениях по адресу электронной почты: [okz-beneficiar@gazprom-lenobl.ru](mailto:okz-beneficiar@gazprom-lenobl.ru) в течение 3 (трех) календарных дней после таких изменений с подтверждением соответствующими документами.

12.5. Заказчик вправе в одностороннем порядке отказаться от исполнения договора в случае неисполнения Исполнителем обязанностей, предусмотренных пунктами 3.1.6 и 12.4 настоящего Договора. В этом случае настоящий договор считается расторгнутым с даты получения Исполнителем письменного уведомления Заказчика об отказе от исполнения договора или с иной даты, указанной в таком уведомлении.

12.6. Стороны договорились, что в процессе исполнения условий настоящего Договора будут осуществлять постоянную связь (в том числе направление Заказчиком заявок Исполнителю) посредством обмена корреспонденцией, которая может направляться с использованием средств:

- факсимильной связи с обязательным подтверждением получения в тот же день путем возврата копии запроса/заявки с пометкой «получено» и указанием даты получения и подписью лица, принявшего запрос/заявку (подписи уполномоченных представителей сторон в такой переписке имеют силу собственноручных);

- по электронной почте с обязательным подтверждением получения в тот же день путем ответа на электронное сообщение (с приложением копии запроса) с пометкой «получено» и указанием даты получения.

Автоматическое уведомление программными средствами о получении электронного сообщения по электронной почте, полученное любой из Сторон, считается аналогом такого подтверждения.

12.7. Сообщения направляются по следующим телефонам и электронным адресам:

в адрес Исполнителя по тел./факсу 8(904)610-00-04 и по e-mail: 9013880@mail.ru

в адрес Заказчика по тел. /факсу 8(812)4054002 и по e-mail: pkc@gazprom-lenobl.ru

Все уведомления и сообщения, отправленные Сторонами друг другу по вышеуказанным адресам электронной почты и/или по телефонным номерам, признаются Сторонами официальной перепиской в рамках настоящего Договора.

12.8. Датой передачи соответствующего сообщения считается день отправления факсимильного сообщения или сообщения электронной почты.

12.9. Ответственность за получение сообщений и уведомлений вышеуказанным способом лежит на получающей Стороне. Сторона, направившая сообщение, не несет ответственности за задержку доставки сообщения, если такая задержка явилась результатом неисправности систем связи, действия/бездействия провайдеров или иных форс-мажорных обстоятельств.

12.10. Заказчик вправе в одностороннем порядке отказаться от исполнения Договора путем направления Исполнителю письменного уведомления об отказе от исполнения Договора в одностороннем порядке не позднее чем за 3 (три) календарных дня до предполагаемой даты расторжения Договора. В этом случае Договор считается расторгнутым с даты указанной в уведомлении об отказе от исполнения Договора в одностороннем порядке.

### **13. Приложения**

13.1. К настоящему Договору прилагаются и являются неотъемлемой его частью:

- Техническое задание (Приложение № 1)
- Спецификация (Приложение № 2)
- Заявка на выполнение работ (форма) (Приложение №3)
- Акт приёма-передачи выполненных работ (форма) (Приложение № 4)
- Налоговая оговорка (Приложение №5)

### **14. Реквизиты и подписи Сторон**

**Заказчик:**

Акционерное общество «Газпром газораспределение Ленинградская область» (АО «Газпром газораспределение Ленинградская область»)

Юридический адрес: 188507, Ленинградская область, м. р-н Ломоносовский, г.п. Аннинское, гп Новоселье, наб реки Кикенки, зд.3.

Фактический адрес: 192148, г. Санкт-Петербург, ул. Пинегина, д. 4

ИНН 4700000109 КПП 472501001

р/с 40702810109000000098

в Акционерном обществе «Акционерный Банк «РОССИЯ» (АО «АБ «РОССИЯ»

к/с 30101810800000000861

БИК 044030861

тел.: (812) 405-40-04 факс: (812) 405-40-03

Эл. адрес: [office@gazprom-lenobl.ru](mailto:office@gazprom-lenobl.ru)

**Генеральный директор**

\_\_\_\_\_/ **В. А. Бузин** /  
М.П.

**Исполнитель:**

Общество с ограниченной ответственностью «Проектно-изыскательские решения в строительстве»

ООО «ПИРС»

Юридический адрес: 197082, г. Санкт-Петербург, ул. Оптиков, д.45, к.1, лит.А, пом.69-Н

Почтовый адрес: 197082, г. Санкт-Петербург, Богатырский пр., д.49, к.2, пом.318

ОГРН 1177847165198

ИНН / КПП 7814690758/781401001

Расчетный счет 40702810403000048696

Банк Ф-Л "СЕВЕРНАЯ СТОЛИЦА" АО "РАЙФФАЙЗЕНБАНК"

Корреспондентский счет банка 30101810100000000723

БИК 044030723

Телефон 8(904)610-00-04

Адрес электронной почты 9013880@mail.ru

**Генеральный директор**

\_\_\_\_\_/ **Т.В. Носова** /  
М.П.

Заявка на выполнение работ № 6

г. Санкт-Петербург

01.10.2023 г.

Наименование объекта: «Газопровод высокого давления Шлиссельбург от ГРС до ГРП-2 и ГРП-1 (инв. №06-31552). Перекладка газопровода среднего давления по адресу: Ленинградская обл., г. Шлиссельбург, ул. Малоневский канал»

Местонахождение объекта: Ленинградская область, Кировский район

Характеристика объекта: земельный участок, предназначенный для проектирования и строительства объекта: «Газопровод высокого давления Шлиссельбург от ГРС до ГРП-2 и ГРП-1 (инв. №06-31552). Перекладка газопровода среднего давления по адресу: Ленинградская обл., г. Шлиссельбург, ул. Малоневский канал»

Наименование услуги	Срок выполнения работ	Количество	Стоимость за единицу без НДС	Общая стоимость без НДС
Разработка раздела проектной документации об обеспечении сохранности объектов культурного наследия (за объект)	150 календарных дней	1 усл. ед	59 482,50	59 482,50
Выполнение государственной историко-культурной экспертизы раздела по обеспечению сохранности объектов культурного наследия на земельном участке (за объект)	150 календарных дней	1 усл. ед	43 260,00	43 260,00
ИТОГО:			102 742,50	102 742,50

Подписи сторон:

ИСПОЛНИТЕЛЬ:  
Генеральный директор  
ООО «Проектно-изыскательские  
решения в строительстве»



Т.В. Носова

ЗАКАЗЧИК:  
Заместитель генерального директора по  
капитальному строительству и  
инвестициям АО «Газпром  
газораспределение Ленинградская  
область»



М.П. Васильченко



#### **ПРИЛОЖЕНИЕ № 4**

*к Акту по результатам государственной историко-культурной экспертизы документации, обосновывающий меры по обеспечению сохранности объектов культурного наследия регионального значения «Комплекс сооружений Петровского канала» по адресу: Ленинградская область, Кировский муниципальный район, Шлиссельбургской городское поселение, г. Шлисс-ельбург, ул. Староладожский канал, соор. 1, «Комплекс зданий и сооружений на Староладожском канале» по адресу: Ленинградская область, Кировский муниципальный район, Шлиссельбургской городское поселение, г. Шлиссельбург, ул. Малоневский канал, соор. 1 при реализации проектного решения по объекту «Газопровод высокого давления Шлиссельбург от ГРС до ГРП-2 и ГРП-1 (инв. №06-31552). Перекладка газопровода среднего давления по адресу: Ленинградская обл., г. Шлиссельбург, ул. Малоневский канал»*

**Копия документов об аттестации государственного эксперта;**

**Сведения о квалификации трудовых ресурсов**



**МИНИСТЕРСТВО КУЛЬТУРЫ  
РОССИЙСКОЙ ФЕДЕРАЦИИ**

**ПРИКАЗ**

*от 9 ноября 2021 г.*

Москва

№ 1809

**Об аттестации экспертов по проведению государственной  
историко-культурной экспертизы**

В соответствии с Федеральным законом от 25 июня 2002 г. № 73-ФЗ «Об объектах культурного наследия (памятниках истории и культуры) народов Российской Федерации», пунктом 9 Положения о государственной историко-культурной экспертизе, утвержденного постановлением Правительства Российской Федерации от 15 июля 2009 г. № 569, Положением о порядке аттестации экспертов по проведению государственной историко-культурной экспертизы, утвержденным приказом Минкультуры России от 26 августа 2010 г. № 563 (в редакции приказа Минкультуры России от 17 октября 2011 г. № 1003), руководствуясь Положением об аттестационной комиссии Минкультуры России, утвержденным приказом Минкультуры России от 29 декабря 2011 г. № 1276, протоколами заседания аттестационной комиссии Министерства культуры Российской Федерации по аттестации экспертов по проведению государственной историко-культурной экспертизы от 26 октября 2021 г., от 27 октября 2021 г., **п р и к а з ы в а ю:**

1. Аттестовать экспертов по проведению государственной историко-культурной экспертизы согласно приложению к настоящему приказу.

2. Департаменту государственной охраны культурного наследия (Р.А.Рыбало) обеспечить размещение информации об аттестованных экспертах на официальном сайте Минкультуры России в сети Интернет.

3. Контроль за исполнением настоящего приказа оставляю за собой.

Первый заместитель Министра



С.Г.Обрывалин

Приложение  
к приказу Министерства культуры  
Российской Федерации  
от « 9 » кабале 2021 г.  
№ 1809

Аттестованные эксперты по проведению  
государственной историко-культурной экспертизы

№ п / п	Фамилия, имя, отчество соискателя	Решение о присвоении статуса аттестованного эксперта:
1.	Барашев Михаил Анатольевич	<ul style="list-style-type: none"> <li>- выявленные объекты культурного наследия в целях обоснования целесообразности включения данных объектов в реестр.</li> <li>- документы, обосновывающие включение объектов культурного наследия в реестр;</li> <li>- документы, обосновывающие изменение категории историко-культурного значения объекта культурного наследия.</li> </ul>
2.	Васютин Олег Иванович	<ul style="list-style-type: none"> <li>- выявленные объекты культурного наследия в целях обоснования целесообразности включения данных объектов в реестр.</li> <li>- документы, обосновывающие включение объектов культурного наследия в реестр;</li> <li>- проектная документация на проведение работ по сохранению объектов культурного наследия;</li> <li>документация или разделы документации, обосновывающие меры по обеспечению сохранности объекта культурного наследия, включенного в реестр, выявленного объекта культурного наследия либо объекта, обладающего признаками объекта культурного наследия, при проведении земляных, мелиоративных, хозяйственных работ, указанных в статье 30 Федерального закона от 25.06.2002 № 73-ФЗ «Об объектах культурного наследия (памятниках истории и культуры) народов Российской Федерации» (далее – Федеральный закон) работ по использованию лесов и иных работ в границах территории объекта культурного наследия либо на земельном участке, непосредственно связанном с земельным участком в границах территории объекта культурного наследия.</li> </ul>



		хозяйственных работ, указанных в статье 30 Федерального закона работ по использованию лесов и иных работ в границах территории объекта культурного наследия либо на земельном участке, непосредственно связанном с земельным участком в границах территории объекта культурного наследия.
28.	Соболев Владислав Юрьевич	<ul style="list-style-type: none"> <li>- выявленные объекты культурного наследия в целях обоснования целесообразности включения данных объектов в реестр;</li> <li>- документы, обосновывающие включение объектов культурного наследия в реестр;</li> <li>- документы, обосновывающие исключение объектов культурного наследия из реестра;</li> <li>- земли, подлежащие воздействию земляных, строительных, мелиоративных, хозяйственных работ, предусмотренных статьей 25 Лесного кодекса Российской Федерации работ по использованию лесов (за исключением работ, указанных в пунктах 3, 4 и 7 части 1 статьи 25 Лесного кодекса Российской Федерации) и иных работ, в случае, если указанные земли расположены в границах территорий, утвержденных в соответствии с пунктом 34.2 пункта 1 статьи 9 Федерального закона;</li> <li>- документация или разделы документации, обосновывающие меры по обеспечению сохранности объекта культурного наследия, включенного в реестр, выявленного объекта культурного наследия либо объекта, обладающего признаками объекта культурного наследия, при проведении земляных, мелиоративных, хозяйственных работ, указанных в статье 30 Федерального закона работ по использованию лесов и иных работ в границах территории объекта культурного наследия либо на земельном участке, непосредственно связанном с земельным участком в границах территории объекта культурного наследия;</li> <li>- документация, за исключением научных отчетов о выполненных археологических полевых работах, содержащая результаты исследований, в соответствии с которыми определяется наличие или отсутствие объектов, обладающих признаками объекта культурного наследия, на земельных участках, подлежащих воздействию земляных, строительных, мелиоративных, хозяйственных работ, указанных в статье 30 Федерального закона работ по использованию лесов и иных работ.</li> </ul>



20.11.2023

№ \_\_\_\_\_

## СПРАВКА

Дана о том, что следующие сотрудники Общества с ограниченной ответственностью «Проектно-изыскательские решения в строительстве» работают в ООО «ПИРС» в должности экспертов:

**Соболев Владислав Юрьевич** – эксперт (приказ об аттестации эксперта Минкультуры РФ от 09 ноября 2021 г. № 1809), приказ о приеме на работу № Л-23 от 02.09.2019, принят по трудовому договору б/№ от 02.09.2019 г. с 02.09.2019 по настоящее время

**Михайлова Елена Робертовна** – эксперт (приказ об аттестации эксперта Минкультуры РФ от 09 ноября 2021 г. № 1809), приказ о приеме на работу № Л-10 от 31.05.2019, принят по трудовому договору б/№ от 31.05.2019 г. с 01.06.2019 по настоящее время

**Хвоцинская Наталия Вадимовна** - эксперт (приказ об аттестации эксперта Минкультуры РФ от 09 ноября 2021 г. № 1809), приказ о приеме на работу № Л-2 от 09.01.2019, принят по трудовому договору б/№ от 09.01.2019 г. с 09.01.2019 по настоящее время

С уважением,  
Генеральный директор



Т.В. Носова

/20.11.2023/

# ТРУДОВОЙ ДОГОВОР № 19/07

г. Санкт-Петербург

«02» сентября 2019 г.

**Общество с ограниченной ответственностью «Проектно-изыскательские решения в строительстве»**, в лице генерального директора **Носовой Татьяны Валерьевны**, действующего на основании Устава, именуемый в дальнейшем «Работодатель», с одной стороны, и **Соболев Владислав Юрьевич**, именуемый (-ая) в дальнейшем «Работник», с другой стороны, заключили настоящий трудовой договор о нижеследующем:

## 1. ОБЩИЕ ПОЛОЖЕНИЯ

- 1.1. Настоящий Договор регулирует трудовые отношения между Работником и Работодателем.
- 1.2. Договор составлен с учетом законодательства Российской Федерации и является обязательным документом для Сторон, в том числе при решении трудовых споров между Работником и Работодателем в судебных и иных спорах.

## 2. ПРЕДМЕТ ТРУДОВОГО ДОГОВОРА

- 2.1. Работодатель поручает, а Работник принимает на себя выполнение обязанностей в должности **научного сотрудника в отделе полевых исследований**.
- 2.2. Работник осуществляет свою трудовую деятельность в соответствии с должностной инструкцией, утверждаемой Работодателем, с которой Работник ознакомлен под роспись и настоящим Договором.
- 2.3. Работник подчиняется непосредственно генеральному директору.
- 2.4. Указания непосредственного руководителя являются обязательными для работника.
- 2.5. В случае возникновения разногласий в указаниях непосредственного руководителя и руководителя организации Работник обязан выполнять указания последнего, поставив предварительно в известность своего непосредственного руководителя.
- 2.6. Для Работника работа по настоящему договору является **по совместительству**.

## 3. СРОК ДЕЙСТВИЯ ДОГОВОРА

- 3.1. Настоящий Договор заключен на неопределенный срок.
- 3.2. Работник обязан приступить к выполнению своих должностных обязанностей с **«02» сентября 2019 г.**
- 3.3. Работнику не устанавливается испытательный срок.
- 3.4. Настоящий договор вступает в силу в день выхода Работника на работу.
- 3.5. В случае, если Работник не приступил к работе в день начала работы, установленный в п. 3.2. настоящего Договора, Работодатель имеет право аннулировать настоящий договор.

## 4. ПРАВА И ОБЯЗАННОСТИ СТОРОН

4.1. Стороны обязуются соблюдать положения Трудового кодекса Российской Федерации, законов и иных нормативных правовых актов Российской Федерации, локальных нормативных актов Работодателя.

4.2. Работник имеет право на:

- 4.2.1. предоставление ему работы, обусловленной настоящим Договором;
- 4.2.2. обеспечение Работодателем условий для безопасного и эффективного труда;
- 4.2.3. соблюдение Работодателем требований трудового законодательства Российской Федерации;
- 4.2.4. получения информации, необходимой для выполнения должностных обязанностей, относящихся к деятельности Работника;
- 4.2.5. получение обусловленной настоящим Договором заработной платы;
- 4.2.6. иные права, предусмотренные трудовым законодательством Российской Федерации.

4.3. Работник обязан:

- 4.3.1. добросовестно, своевременно, на высоком профессиональном уровне исполнять свои должностные обязанности;
- 4.3.2. бережно относиться к имуществу Работодателя, принимая меры к предотвращению причинения организации имущественного ущерба;
- 4.3.3. возмещать Работодателю причиненный ему прямой действительный ущерб в соответствии с нормами законодательства Российской Федерации;
- 4.3.4. соблюдать трудовую дисциплину, Правила внутреннего трудового распорядка Работодателя, правила по охране труда и технике безопасности, иные локальные нормативные акты Работодателя;
- 4.3.5. способствовать созданию и поддержанию благоприятного делового и морального климата в организации;
- 4.3.6. на Работника могут быть возложены и иные обязанности, предусмотренные трудовым законодательством Российской Федерации, настоящим Договором, а также приложениями к нему, локальными актами Работодателя; возложение обязанностей, не предусмотренных настоящим Договором, осуществляется в случаях и порядке, установленных Трудовым кодексом Российской Федерации.

4.4. Работодатель имеет право:

- 4.4.1. требовать и контролировать выполнение Работником своих должностных обязанностей;
- 4.4.2. контролировать соблюдение Работником трудовой дисциплины, Правил внутреннего трудового распорядка, правил по охране труда и технике безопасности, иных локальных нормативных актов Работодателя;
- 4.4.3. требовать возмещения ущерба, причиненного Работодателю по вине Работника в соответствии с нормами законодательства Российской Федерации;
- 4.4.4. привлекать Работника к дисциплинарной и материальной ответственности, в соответствии с законодательством Российской Федерации.

4.5. Работодатель обязан:

- 4.5.1. предоставлять Работнику работу, обусловленную настоящим Договором и Должностной инструкцией;
- 4.5.2. обеспечивать Работника оборудованным рабочим местом, отвечающим требованиям охраны труда, и иными средствами, необходимыми для исполнения им трудовых обязанностей;
- 4.5.3. соблюдать условия и порядок оплаты труда Работнику, установленные Трудовым кодексом Российской Федерации, настоящим Договором и локальными нормативными актами Работодателя.

## 5. РЕЖИМ РАБОЧЕГО ВРЕМЕНИ И ВРЕМЯ ОТДЫХА

5.1. Работнику установлен следующий режим рабочего времени:

Пятидневная рабочая неделя продолжительностью 20 часов. Выходными днями является суббота и воскресенье. Перерыв для отдыха и питания 30 минут в удобное для работника время. Время начала и окончания рабочего дня Работник определяет самостоятельно.

5.2. Работник имеет право на предусмотренный законом ежегодный основной оплачиваемый отпуск продолжительностью 28 (двадцать восемь) календарных дней за каждый год работы.

5.3. Работа по настоящему Договору допускает наличие у Работника служебных командировок, т.е. выполнение служебных поручений по распоряжению Работодателя вне места постоянной работы. Возмещение расходов в случае направления Работника в служебную командировку производится в соответствии с действующим законодательством и локальными нормативными актами Работодателя.

## 6. УСЛОВИЯ ОПЛАТЫ ТРУДА РАБОТНИКА

6.1. Ежемесячный должностной оклад Работника составляет: **20 000 (Двадцать тысяч) рублей в месяц**. Оплата труда производится пропорционально отработанному времени.

6.2. Выплата заработной платы производится два раза в месяц: 13 и 27 числа.

6.3. По дополнительному взаимному соглашению Сторон размер и система оплаты труда в течение срока действия настоящего Договора могут быть пересмотрены.

6.4. Заработная плата выплачивается через кассу Работодателя или путем перечисления на банковский счет Работника.

## 7. СОЦИАЛЬНОЕ СТРАХОВАНИЕ

7.1. Работник подлежит обязательному социальному страхованию в порядке и на условиях, установленных действующим законодательством Российской Федерации.

7.2. Работнику выплачивается пособие по временной нетрудоспособности, пособие по беременности и родам в соответствии с законодательством Российской Федерации.

## 8. ИЗМЕНЕНИЕ СУЩЕСТВЕННЫХ УСЛОВИЙ И РАСТОРЖЕНИЕ ДОГОВОРА

8.1. Любое изменение существенных условий настоящего Договора оформляется Дополнительным соглашением, которое подписывается обеими сторонами и является неотъемлемым приложением к настоящему Договору.

8.2. Действие Договора может быть прекращено по основаниям, предусмотренным трудовым законодательством Российской Федерации.

## 9. ЗАКЛЮЧИТЕЛЬНЫЕ ПОЛОЖЕНИЯ

9.1. Недействительность одного или нескольких условий настоящего Договора не влечет за собой недействительности всего Договора в целом.

9.2. Споры между Сторонами настоящего Договора подлежат урегулированию путем переговоров или в порядке, предусмотренном действующим законодательством Российской Федерации.

9.3. Во всех случаях, неурегулированных настоящим Договором, Стороны руководствуются действующим законодательством Российской Федерации.

9.4. Настоящий Договор составлен в двух экземплярах на русском языке, каждый из которых имеет одинаковую юридическую силу.

9.5. Условия настоящего договора носят конфиденциальный характер и разглашению не подлежат.

## 10. АДРЕСА И РЕКВИЗИТЫ СТОРОН

### Работодатель:

**ООО «ПИРС»**

197372, Россия, г. Санкт-Петербург, ул.

Стародеревенская, д.20, к.2, лит.А, пом.7-Н,

оф.1 ИНН 7814690758

КПП 781401001

р/с 40702810403000048696

в Филиале «Северная столица»

АО «Райффайзенбанк»

БИК 044030723

к/с 30101810100000000723

Тел.: 8 (904) 610-00-04

E-mail: 9013880@mail.ru

### Работник:

**Соболев Владислав Юрьевич**

Дата рождения: XX.XX.XXXX

Адрес: г. Санкт-Петербург, XXXXXXXXXXXX

XXXXXXXXXX, д. XX кв. XXX

Паспорт: XXXXXXXXXXXX, выдан ТП №XX ОУФМС

России по С-Петербургу и Ленинградской обл. в

XXXXXXXX р-не гор. Санкт-Петербурга, XX.XX.XX

ИНН: XXXXXXXXXXXX

СНИЛС: XXX-XXX-XXX-XX

Генеральный директор

/Т.В Носова



/В.Ю. Соболев

