

АКТ

государственной историко-культурной экспертизы документации,
за исключением научных отчетов о выполненных археологических полевых работах, содержащей результаты исследований, в соответствии с которыми определяется наличие или отсутствие объектов археологического наследия или объектов, обладающих признаками объекта археологического наследия, на земельных участках, подлежащих воздействию земляных, строительных, мелиоративных и (или) хозяйственных работ, предусмотренных статьей 25 Лесного кодекса Российской Федерации работ по использованию лесов (за исключением работ, указанных в пунктах 3, 4 и 7 части 1 статьи 25 Лесного кодекса Российской Федерации) и иных работ в границах земельного участка, расположенного по адресу «Межпоселковый газопровод п. Володарское – д. Конезерье – д. Владычно – д. Заорешье – д. Голубково – д. Югостицы – д. Репьи – д. Наволок с отводами на д. Брод и д. Петровская горка Ленинградской области»

Дата начала проведения экспертизы: 11 июля 2023 г.

Дата окончания экспертизы: 23 августа 2023 г.

Место проведения экспертизы: г. Санкт-Петербург

Государственный эксперт В.Ю. Соболев

Заказчик экспертизы: «Поволжский археологический центр»

410017, Саратовская область, г. Саратов,
ул. Садовая 2-я, д. 42/46, кв. 146
ОГРН: 1166451066506
ИНН: 6454107316, КПП: 645401001

Санкт-Петербург

2023

Настоящий Акт Государственной историко-культурной экспертизы составлен в соответствии с Положением о государственной историко-культурной экспертизе, утвержденным постановлением Правительства Российской Федерации от 15 июля 2009 г. № 569.

Сведения об эксперте:

Фамилия, имя, отчество	Владислав Юрьевич Соболев
Образование	высшее
Специальность	историк, археолог
Стаж работы	26 лет
Место работы и должность	Санкт-Петербургский Государственный университет, Лаборатория археологии, исторической социологии и культурного наследия им. Г.С. Лебедева, ст. научн. сотр.
Реквизиты аттестации	Государственный эксперт по проведению историко-культурной экспертизы (Приказ Министерства культуры Российской Федерации № 1809 от 09.11.2021 "Об аттестации эксперта по проведению государственной историко-культурной экспертизы"; Приложение к Приказу №1809, п. 28.
Объекты экспертизы:	<ul style="list-style-type: none"> - выявленные объекты культурного наследия в целях обоснования целесообразности включения данных объектов в реестр; - земли, подлежащие воздействию земляных, строительных, мелиоративных, хозяйственных работ, предусмотренных статьей 25 Лесного кодекса Российской Федерации работ по использованию лесов (за исключением работ, указанных в пунктах 3, 4 и 7 части 1 статьи 25 Лесного кодекса Российской Федерации) и иных работ, в случае, если указанные земли расположены в границах территорий, утвержденных в соответствии с пунктом 34.2 пункта 1 статьи 9 настоящего Федерального закона; - документы, обосновывающие включение объектов культурного наследия в реестр; - документы, обосновывающие исключение объектов культурного наследия из реестра; - документация, за исключением научных отчетов о выполненных археологических полевых работах, содержащая результаты исследований, в соответствии с которыми определяется наличие или отсутствие объектов, обладающих признаками объекта культурного наследия, на земельных участках, подлежащих воздействию земляных, строительных, мелиоративных, хозяйственных работ, работ по использованию лесов и иных работ; - документация или разделы документации, обосновывающие меры по обеспечению сохранности объекта культурного наследия, включенного в реестр, выявленного объекта культурного наследия либо объекта, обладающего признаками объекта культурного наследия, при проведении земляных, мелиоративных, хозяйственных работ, указанных в настоящей статье работ по использованию лесов и иных работ в границах территории объекта культурного наследия либо на земельном участке, непосредственно связанном с земельным участком в границах территории объекта культурного наследия.

В соответствии с законодательством Российской Федерации эксперт несет ответственность за достоверность сведений, изложенных в заключении экспертизы.



Эксперт В.Ю. Соболев

Отношения к заказчику

Эксперт:

- не имеет родственных связей с заказчиком (его должностными лицами, работниками);
- не состоит в трудовых отношениях с заказчиком;
- не имеет долговых или иных имущественных обязательств перед заказчиком (его должностным лицом или работником), а также заказчик (его должностное лицо или работник) не имеет долговых или иных имущественных обязательств перед экспертом;
- не владеет ценными бумагами, акциями (долями участия, паями в уставных (складочных) капиталах) заказчика;
- не заинтересован в результатах исследований и решений, вытекающих из заключения экспертизы, с целью получения выгоды в виде денег, ценностей, иного имущества, услуг имущественного характера или имущественных прав для себя или третьих лиц.

Основание проведения государственной историко-культурной экспертизы

1. Федеральный закон от 25.06.2002 № 73-ФЗ «Об объектах культурного наследия (памятниках истории и культуры) народов Российской Федерации» (в действующей редакции);
2. Положение о государственной историко-культурной экспертизе, утвержденное Постановлением Правительства РФ от 15.07.2009 № 569 и последующие дополнения к нему;
3. Письмо Комитета по сохранению культурного наследия от 26.08.2022 г. № 01-09-5583/2022-0-1.
4. Договор № 2023/П5 от «11» июля 2023 г., заключенный между ООО «Поволжский археологический центр» и государственным экспертом В.Ю.Соболевым.

ЦЕЛЬ И ОБЪЕКТ ЭКСПЕРТИЗЫ

Цель экспертизы: Определения наличия или отсутствия объектов культурного наследия, включенных в реестр, выявленных объектов культурного наследия либо объектов, обладающих признаками объекта культурного наследия на земельных участках, землях лесного фонда либо в границах водных объектов или их частей, подлежащих воздействию земляных, строительных, мелиоративных, хозяйственных работ, указанных в статье 30 Федерального закона №73-ФЗ работ по использованию лесов и иных работ в случае, если орган охраны объектов культурного наследия не имеет данных об отсутствии на указанных земельных участках, землях лесного фонда либо водных объектах или их частях объектов культурного наследия либо объектов, обладающих признаками объекта культурного наследия в соответствии со статьей 3 Федерального закона №73-ФЗ в границах земельного участка, расположенного по адресу «Межпоселковый газопровод п. Володарское – д. Конезерье – д. Владычно – д. Заорешье – д. Голубково – д. Югостицы – д. Репьи – д. Наволок с отводами на д. Брод и д. Петровская горка Ленинградской области».

Объект экспертизы: документация, за исключением научных отчетов о выполненных археологических полевых работах, содержащей результаты исследований, в соответствии с которыми определяется наличие или отсутствие выявленных объектов и объектов, обладающих признаками объекта культурного наследия, на земельных участках, подлежащих воздействию земляных, строительных, мелиоративных и (или) хозяйственных работ, предусмотренных статьей 25 Лесного кодекса Российской Федерации работ по использованию лесов (за исключением работ, указанных в пунктах 3, 4 и 7 части 1 статьи 25 Лесного кодекса Российской Федерации) и иных работ в границах земельного участка, расположенного по адресу «Межпоселковый газопровод п. Володарское – д. Конезерье – д. Владычно – д. Заорешье – д. Голубково – д. Югостицы – д. Репьи – д. Наволок с отводами на д. Брод и д. Петровская горка Ленинградской области».

ПЕРЕЧЕНЬ ДОКУМЕНТОВ, ПРЕДСТАВЛЕННЫХ ЗАКАЗЧИКОМ

- Копия Письма Комитета по сохранению культурного наследия от 26.08.2022 г. № 01-09-5583/2022-0-1.
- Выписки из Единого государственного реестра недвижимости;
- Документация, содержащая результаты исследований о наличии или отсутствии объектов культурного наследия на территории, предназначенной для проектирования и размещения объекта «Межпоселковый газопровод п. Володарское – д. Конезерье – д. Владычно – д. Заорешье – д. Голубково – д. Югостицы – д. Репьи – д. Наволок с отводами на д. Брод и д. Петровская горка Ленинградской области».

Перечень документов и материалов, привлекаемых при проведении экспертизы, а также использованной для нее специальной, технической и справочной литературы

Законодательная база

Федеральный закон от 25 июня 2002 г. № 73-ФЗ «Об объектах культурного наследия (памятниках истории и культуры) народов Российской Федерации»;

Федеральный закон от 22 октября 2014 г. № 315-ФЗ «О внесении изменений в Федеральный закон «Об объектах культурного наследия (памятниках истории и культуры) народов Российской Федерации» и отдельные законодательные акты Российской Федерации».

Положение о государственной историко-культурной экспертизе, утвержденное постановлением Правительства РФ от 15.07.2009 № 569;

Положение о порядке проведения археологических полевых работ (археологических раскопок и разведок) и составления научной отчетной документации, утвержденное Бюро отделения историко-филологических наук Института археологии Российской академии наук № 15 от 12 апреля 2023 года;

Приказ Министерства культуры Российской Федерации от 1 сентября 2015 г. №2328 "Об утверждении перечня отдельных сведений об объектах археологического наследия, которые не подлежат опубликованию".

Положение о едином государственном реестре объектов культурного наследия (памятников истории и культуры) народов Российской Федерации, утвержденное приказом Министерства культуры Российской Федерации от 30.10.2011 № 954.

Инструкция Министерства культуры «О порядке учета, обеспечения сохранности, использования и реставрации недвижимых памятников истории и культуры».

Специальная, техническая и справочная литература

- Перечень «Выявленные объекты культурного наследия Ленинградской области» (<http://culture.lenobl.ru/departament>);
- План расположения обследованного земельного участка на Публичной кадастровой карте Росреестра (<https://pkk5.rosreestr.ru/>);
- Лапшин В.А. Археологическая карта Ленинградской области. Часть 1: Западные районы. – Л.: ЛО ВООПИК, 1990;
- Лапшин В.А. Археология Ленинградской области // Археологическая карта России / Под ред. А.В. Кашкина. Очерки археологии регионов. Кн. 1. – М.: ИА РАН, 2001. – С.238–276;
- Михайлова Е.Р., Соболев В.Ю., Шмелев К.В., Бехтер А.В. Разведочные работы Лаборатории археологии, исторической социологии и культурного наследия им. Г.С. Лебедева СПбГУ в 2017–2019 гг. // Бюллетень ИИМК РАН. Охранная археология. 2019. № 9. –С. 50–60;
- Неволин К.А. О пятинах и погостах новгородских в XVI в., с приложением карты (Из Записок Императорского русского географического общества, Кн. VIII). СПб.: Типография Имп. Акад. наук, 1853;
- Обзор имеющихся материалов по изучению Ленинградской области, составленный Б.А. Коишевским. – Архив ИИМК РАН. Ф. 2. 1929 г. Д. 250;
- Описание Санкт-Петербургской губернии по уездам и станам. СПб.: печатано в губернской типографии, 1838;
- Очерки исторической географии. Северо-Запад России. Славяне и финны / Под ред. А.С. Герда и Г.С. Лебедева. –СПб., 2001; 8
- Рябинин Е.А. Финно-угорские племена в составе Древней Руси. К истории славяно-финских культурных связей (Историко-археологические очерки). – СПб.: Изд-во СПбГУ, 1997;
- Рябинин Е.А. Водская земля Великого Новгорода (Результаты археологических исследований 1971–991 гг.). – СПб.: «Дмитрий Буланин», 2001;
- Сергей Тихомиров). Карты Водской пятины и ее погостов. СПб. Типография М.Н. Акинфиева, 1905;
- Спицын А.А. Курганы Санкт-Петербургской губернии в раскопках Л.К. Ивановского (Мат-лы по археологии России. № 20). –СПб.: Типография Гл. Упр-я Уделов, 1896;
- *Jordeböcker öfver Ingermanland*: Писцовые книги Ижорской земли. Том I: годы 1618–1623. – СПб., 1859;
- Генеральная карта провинции Ингерманландии, которая показывает всю ее ситуацию, расположение всех церквей, усадеб, селений, болот, протяжение больших и малых дорог, а также озер, малых рек и ручьев, скопированной Его королевского величества Главным землемерным управлением в 1704 г., из Нарвы в 1703 году пересланная с замечанием Эриком Белингом о том, что согласно работе 1678 г. и при более поздних измерениях северная часть Нотеборгского лена была обновлена. Андерс Андерсин. [1704];
- Карта бывших губерний Иван-города, Яма, Копорья и Нэтеборга, составленная по масштабу 1/210 000 1827 года под присмотром Генерал-Майора Шуберта Генерально-го Штаба штабс-капитаном Бергенгеймом 1-м из материалов, найденных в Шведских архивах, показывающих разделение и состояние оногo края в 1676 году. – СПб., 1827;
- Карта окрестностей Петрограда. Составил Ю. Гаш. Четвертое издание. Масштаб 1:126000 (3 версты в 1 дюйме). Отпечатано на картографическом заводе товарищества А.Ф. Маркса. – Пг., 1916;

- Карта района маневров в Санкт-Петербургской губернии. – СПб., 1913;
- Карта окружности Санкт-Петербурга, соч. Ал. Вилбрехт. – [СПб.], 1810.
- Карта Санкт-Петербургской губернии и прилегающих областей, на 40 верст от Санкт-Петербурга. Нарисована прапорщиком Соколовым 1 марта 1792 года;
- Кирилов И.К. Новая и достоверная всей Ингерманландии ланткарта, содержащая в себе города, крепости, заводы, мызы, деревни, мельницы, реки, озера и часть залива Финского и озера Ладожского... / Гравировал А. Ростовцев. –СПб., 1727;
- Одноверстная карта С.Петербургской губернии, масштаб 1 верста в 1 англ. дюйме. – СПб., 1890;
- Окрестности Ленинграда. Масштаб 1:126000. Издание Гос. Картографич. Института НТУ ВСНХ СССР. 1928 г.;
- РСФСР. Ленинград с окрестностями. Карта составлена и оформлена Научно-Редакционно-картосоставительской частью ГУГК при СНК СССР. Ответственные редакторы: Проселков В.П. и Кузьмин И.З. // Большой Советский атлас мира. Т. 2. – М., 1939;
- Топографическая карта окрестностей Санкт-Петербурга. –СПб., 1831;
- Топографическая карта частей Санкт-Петербургской и Выборгской губерний. – СПб., 1860;
- Трехверстная военно-топографическая карта Санкт-Петербургской губернии. – СПб., 1863. Старые карты России и мира онлайн [Электронные ресурсы];
- Режим доступа: <http://www.etomesto.ru>
- Режим доступа: <http://www.retromap.ru/>

Сведения об обстоятельствах, повлиявших на процесс проведения и результаты экспертизы

Обстоятельства, повлиявшие на процесс проведения и результаты экспертизы, отсутствуют.

СВЕДЕНИЯ О ПРОВЕДЕННЫХ ИССЛЕДОВАНИЯХ

В процессе проведения экспертизы рассмотрена представленная Заказчиком документация, в соответствии с которой определяется наличие или отсутствие объектов археологического наследия или объектов, обладающих признаками объектов археологического наследия, на земельном участке, подлежащем воздействию земляных, строительных, мелиоративных и (или) хозяйственных работ в границах земельного участка, расположенного по адресу «Межпоселковый газопровод п. Володарское – д. Конезерье – д. Владычно – д. Заорешье – д. Голубково – д. Югостицы – д. Репьи – д. Наволок с отводами на д. Брод и д. Петровская горка Ленинградской области».

Экспертом проведен сравнительный анализ всего комплекса данных (документов, материалов, информации) по Объекту экспертизы, принятых от Заказчика, и оценка обоснованности изложенных выводов и предложений.

В документах, представленных для проведения экспертизы, несоответствий не выявлено. Объем представленной документации достаточен для подготовки заключения (акта) государственной историко-культурной экспертизы.

ФАКТЫ И СВЕДЕНИЯ, ВЫЯВЛЕННЫЕ И УСТАНОВЛЕННЫЕ В РЕЗУЛЬТАТЕ ПРОВЕДЕННЫХ ИССЛЕДОВАНИЙ

Земельный участок, расположенный по адресу «Межпоселковый газопровод п. Володарское – д. Конезерье – д. Владычно – д. Заорешье – д. Голубково – д. Югостицы – д. Репьи – д. Наволок с отводами на д. Брод и д. Петровская горка Ленинградской области» находятся в Скребловском сельском поселении Лужского муниципального района Ленинградской области, к югу от г. Луга (далее - Участок обследования). Она представляет собой узкую полосу длиной около 36 км и шириной до 20 м с отдельными уширениями.

Согласно Письму Заместителя Председателя Правительства Ленинградской области - председателя комитета по сохранению культурного наследия от 26.08.2022 г. № 01-09-5583/2022-0-1 на участке обследования отсутствуют объекты культурного наследия, включенные в единый государственный реестр объектов культурного наследия (памятников истории и культуры) народов Российской Федерации, выявленные объекты культурного наследия.

Участок обследования расположен вне зон охраны, защитных зон объектов культурного наследия.

Сведениями об отсутствии на Участке объектов археологического наследия и объектов, обладающих признаками объекта культурного (археологического) наследия, Комитет не располагает.

Археологическое обследование участка проводилось на основании Открытого листа № 2713-2023 (срок действия 20.07.2023-30.06.2024), выданного на имя к.и.н. С.В. Бельского, в строгом соответствии действующим законодательством, методика проведения обследования определена «Положением о порядке проведения археологических полевых работ и составления научной отчетной документации», утвержденным постановлением Бюро Отделения историко-филологических наук Российской Академии наук от 20 июня 2018 г. №32.

Местность в районе трассы обследования ровная, слабоволнистая. преимущественно трасса проходит по зарастающим невозделываемым и обрабатываем полям, пересеченным мелиоративными канавами, в северной и центральной частях – по смешанному лесу. Описание участка обследования в Отчете ведется с северной части, от дер. Наволок, далее на юг вдоль восточного берега оз. Черемнецкого с отводами на дер. Репьи и Югостицы, далее на юго-восток – юго-запад и северо-восток огибая южную оконечность Черемнецкого оз., и далее на юго-восток к дер. Заозерье и берегу оз. Врево, с отводом к дер. Петровская Горка и отводом к дер. Брод. Трасса проходит за восточными и южными околицами деревень Владычно и Большое Конезерье огибая южную оконечность оз. Врево, сворачивает на восток вдоль кромки леса и поворачивает на север к пос. Володарского - точке врезки в существующий газопровод

В ходе полевого обследования было проведено сплошное обследование участка, осмотрены обнажения естественного и рукотворного происхождения и заложено 36 разведочных археологических шурфов. После фиксации все шурфы были рекультивированы.

Разведочной археологической шурфовкой пройдены все послеледниковые отложения, в которых потенциально можно было бы ожидать обнаружения объектов археологического наследия или объектов, обладающих признаками объектов археологического наследия

Обследованием установлено, что трасса обследования проходит в непосредственной близости от объекта культурного (археологического) наследия сопка «Петровская Горка 3», находящегося на западной окраине дер. Петровская Горка. Минимальное расстояние от границ отвода проектируемого объекта до границ территории объекта культурного (археологического) наследия сопка «Петровская Горка 3» составляет 4,52 м.

В 71 м от границы полосы обследования зафиксирован объект культурного наследия – монумент памяти Героя Советского Союза В.К. Пислегина. Объект поставлен на охрану Приказом Комитета по культуре Ленинградской области от 4 апреля 2019 г. № 01-03/19-220 «Об установлении границ территории и предмета охраны объекта культурного наследия регионального значения «Памятник-обелиск Герою Советского Союза Пислегину Виктору Кузьмичу, погибшему здесь в боях с фашистами в 1941 г. Останки героя захоронены в г. Луге» по адресу: Ленинградская область, Лужский муниципальный район, "Скребловское сельское поселение, д. Югостицы».

ОБОСНОВАНИЯ ВЫВОДА ЭКСПЕРТИЗЫ

1. Изученная документация и привлеченные источники содержат полноценные сведения об испрашиваемом земельном участке и исчерпывающую информацию, необходимую для принятия решения о возможности проведения земляных, строительных, мелиоративных, хозяйственных работ, работ по использованию лесов (за исключением работ, указанных в пунктах 3, 4 и 7 части 1 статьи 25 Лесного кодекса Российской Федерации) и иных работ.

2. Территория участка обследования находится за пределами зон охраны объектов культурного наследия. В пределах участка обследования отсутствуют выявленные объекты культурного (археологического) наследия.

3. В 71 м от трассы обследования находится объект культурного наследия регионального значения "Памятник-обелиск Герою Советского Союза Пислегину Виктору Кузьмичу, погибшему здесь в боях с фашистами в 1941 г. Останки героя захоронены в г. Луге", включенный в Единый государственный реестр объектов культурного наследия (памятников истории и культуры) народа в Российской Федерации (№ в реестре 471711017300005).

4. В 4,52 м от трассы обследования находится объект культурного (археологического) наследия сопка «Петровская Горка 3».

Таким образом, трасса проектируемого прохождения объекта «Межпоселковый газопровод п. Володарское – д. Конезерье – д. Владычно – д. Заорешье – д. Голубково – д. Югостицы – д. Репьи – д. Наволок с отводами на д. Брод и д. Петровская горка Ленинградской области» не может быть использован для хозяйственного освоения без разработки в составе проектной документации раздела обеспечения сохранности объектов культурного наследия или изменения трассы прохождения проектируемого объекта.

ВЫВОД ЭКСПЕРТИЗЫ

Экспертом сделан вывод о невозможности (отрицательное заключение) проведения земляных, строительных, мелиоративных и (или) хозяйственных работ, предусмотренных статьей 25 Лесного кодекса Российской Федерации работ по использованию лесов и иных работ при определении отсутствия или наличия выявленных объектов археологического наследия на земельных участках, землях лесного фонда либо в границах водных объектов или их частей, подлежащих воздействию земляных, строительных, мелиоративных и (или) хозяйственных работ, предусмотренных статьей 25 Лесного кодекса Российской Федерации работ по использованию лесов и иных работ в границах земельного участка, расположенного по адресу «Межпоселковый газопровод п. Володарское – д. Конезерье – д. Владычно – д. Заорешье – д. Голубково – д. Югостицы – д. Репьи – д. Наволок с отводами на д. Брод и д. Петровская горка Ленинградской области», ввиду расположения в непосредственной близости от трассы объекта культурного (археологического) наследия сопка «Петровская Горка 3» и объекта культурного наследия регионального значения "Памятник-обелиск Герою Советского Союза Пислегину Виктору Кузьмичу, погибшему здесь в боях с фашистами в 1941 г. Останки героя захоронены в г. Луге" (№ в реестре 471711017300005).


В.Ю. Соболев

23 августа 2023 г.

Документ подписан усиленными квалифицированными электронными подписями в соответствии с п. 22 Положения о Государственной историко-культурной экспертизе, утвержденного постановлением Правительства от 15 июля 2009 г. № 569.

Перечень приложений к экспертизе:

Приложение 1. Копия Договора № 2023/П5 от «11» июля 2023 г., заключенного между ООО «Поволжский археологический центр» и государственным экспертом В.Ю.Соболевым.

Приложение 2. Копия документов об аттестации государственного эксперта;

Приложение 3. Копии документов, предоставленных Заказчиком:

- Копия Письма Комитета по сохранению культурного наследия от 12.08.2022 г. № 01-09-5579/2022-0-1.
- Обзорная схема размещения объекта «Межпоселковый газопровод до д. Калгановка – д. Раковичи Лужского района Ленинградской области»;
- Схема размещения объекта «Межпоселковый газопровод п. Володарское – д. Конезерье – д. Владычно – д. Заорешье – д. Голубково – д. Югостицы – д. Репьи – д. Наволок с отводами на д. Брод и д. Петровская горка Ленинградской области» на кадастровом плане территории;
- Выписки из Единого государственного реестра недвижимости;
- Документация, содержащая результаты исследований о наличии или отсутствии объектов культурного наследия на территории, предназначенной для проектирования и размещения объекта «Межпоселковый газопровод п. Володарское – д. Конезерье – д. Владычно – д. Заорешье – д. Голубково – д. Югостицы – д. Репьи – д. Наволок с отводами на д. Брод и д. Петровская горка Ленинградской области»

ПРИЛОЖЕНИЕ № 1

к Акту государственной историко-культурной экспертизы документации, за исключением научных отчетов о выполненных археологических полевых работах, содержащей результаты исследований, в соответствии с которыми определяется наличие или отсутствие объектов археологического наследия или объектов, обладающих признаками объекта археологического наследия, на земельных участках, подлежащих воздействию земляных, строительных, мелиоративных и (или) хозяйственных работ, предусмотренных статьей 25 Лесного кодекса Российской Федерации работ по использованию лесов (за исключением работ, указанных в пунктах 3, 4 и 7 части 1 статьи 25 Лесного кодекса Российской Федерации) и иных работ в границах земельного участка, расположенного по адресу «Межпоселковый газопровод п. Володарское – д. Конезерье – д. Владычно – д. Заорешье – д. Голубково – д. Югостицы – д. Репьи – д. Наволок с отводами на д. Брод и д. Петровская горка Ленинградской области»

КОПИЯ ДОГОВОРА № 2023/П5 от «11» июля 2023 г.

Договор 2023/П5

на выполнение научно-исследовательских работ

г. Саратов

«11» июля 2023 г.

Общество с ограниченной ответственностью «Поволжский археологический центр», именуемое в дальнейшем «Заказчик», в лице Директора Жемкова Евгения Олеговича, действующего на основании Устава, с одной стороны и Гражданин Соболев Владислав Юрьевич, именуемый в дальнейшем «Исполнитель/Самозанятый», с другой стороны, в дальнейшем, при указании отдельно, «Сторона», но совместно – «Стороны», заключили настоящий Договор о нижеследующем:

1. Предмет договора

По настоящему Договору Заказчик поручает и оплачивает, а Исполнитель принимает на себя обязательства по проведению научно-исследовательских работ (далее – Работы) – проведение Государственной историко-культурной экспертизы путем проведения археологической разведки на участках по титулам:

- «Межпоселковый газопровод п. Володарское – д. Конезерье – д. Владычно – д. Заорешье – д. Голубково – д. Югостицы – д. Репьи – д. Наволок с отводами на д. Брод и д. Петровская горка Ленинградской области»
- «Межпоселковый газопровод до д. Калгановка - д. Раковичи Лужского района Ленинградской области»

(далее – Объекты).

1.1. Результатом выполненных Работ является научно-технический отчет на Объекты и Акт государственной историко-культурной экспертизы (Акт ГИКЭ) либо Акт ГИКЭ на земельные участки подлежащие хозяйственному освоению, выданный на Объекты.

1.2. Требования к выполняемым Работам, определены Сторонами в Техническом задании (Приложение №1).

Заказчик

Исполнитель

Страница 1

– Федеральным законом от 25.06.2002 г. №73-ФЗ «Об Объектах культурного наследия (памятниках истории и культуры) народов Российской Федерации, указаниями Министерства культуры РФ»;

– «Положением о порядке проведения археологических полевых работ и составления научной отчетной документации», утвержденным 27.11.2013 г. постановлением Бюро Отделения историко-филологических наук Российской академии наук, №85;

– «Правилами выдачи, приостановления и прекращения действия разрешений (открытых листов) на проведение работ по выявлению и изучению Объектов археологического наследия», утвержденных постановлением Правительства РФ от 20.02.2014 г. №127. регламентирующих все археологические исследования на территории РФ;

– другими нормативными актами и приказами Министерства культуры РФ;

2. Сроки выполнения Работ

2.1. Срок выполнения Работ по настоящему Договору составляет до 24.08.2023 г., с правом досрочного выполнения Работ.

2.2. В случае наступления неблагоприятных метеорологических условий, отличных от обычных климатических условий в соответствующее время года, препятствующих выполнению Работ в установленные сроки (неблагоприятный период для проведения полевых работ, в соответствии со «Сборником цен на научно-проектные работы по памятникам истории и культуры СЦНПР-91 (утв. приказом Министерства культуры СССР от 5 ноября 1990 г. №321)», то Исполнитель вправе перенести дату начала Работ, а в случае если уже начал выполнение Работ, то приостановить, до восстановления нормальных погодных условий.

2.3. В случае невыполнения Заказчиком обязанности, предусмотренной п. 4.3.1 настоящего Договора, Исполнитель вправе приостановить начатые Работы, на срок до момента предоставления беспрепятственного доступа к Объектам, для выполнения Работ.

3. Стоимость Работ и порядок расчетов

3.1. Стоимость работ по Договору составляет **545 000 (пятьсот сорок пять тысяч) рублей 00 коп. (Без НДС)**. Сумма Договора является твердой,

3.1. Стоимость работ по Договору составляет

Сумма Договора является твердой, включает все затраты Исполнителя, связанные с выполнением Работ по настоящему Договору.

3.2. Оплата Работ производится Заказчиком по безналичному расчету в следующем порядке:

3.3. Исполнитель уведомляет Заказчика о получении Открытого листа, и Заказчик в течение 3 (трех) рабочих дней, со дня получения уведомления, перечисляет на счет Исполнителя авансовый платеж, в размере

3.4. После подписания Акта приема-передачи выполненных Работ, Заказчик в течение 5 (пяти) рабочих дней осуществляет перевод денежных средств на счет Исполнителя в размере от стоимости Договора, а именно в размере руб. 00 коп., без НДС.

3.5. Датой осуществления платежа Заказчиком и датой исполнения им соответствующего денежного обязательства считается дата поступления денежных средств на расчётный счет Исполнителя.

4. Права и обязанности Сторон

4.1. Исполнитель обязуется:

4.1.1. Выполнять предусмотренные Договором Работы в полном соответствии с Техническим заданием, условиями Договора и в сроки, установленные пунктом 2.1 настоящего Договора.

4.1.2. Передать Заказчику результаты выполненных Работ;

4.1.3. Уведомить в течение 2 (двух) рабочих дней Заказчика, в случае наступления обстоятельств, указанных в п. 2.2, 2.3 Договора;

4.1.4. Предоставить информацию о ходе выполнения Работ, в случае обращения Заказчика;

4.1.5. Направить уведомление Заказчику о получении Открытого листа, в течение 3 (трех) рабочих дней, с момента его получения;

4.1.6. При выявлении недостатков в выполненной Работе, устранить их;



- 4.2. Исполнитель вправе:
- 4.2.1. Запросить у Заказчика необходимые документы, для надлежащего исполнения Работ;
 - 4.2.2. Требовать от Заказчика своевременной и полной оплаты Работ по настоящему Договору;
 - 4.2.3. Досрочно выполнить Работы по настоящему Договору, с уведомлением об этом Заказчика;
 - 4.2.4. Привлечь третье лицо для исполнения обязательств по настоящему Договору, в том числе, для получения окончательных результатов Работ;
- 4.3. Заказчик обязуется:
- 4.3.1. Обеспечить Исполнителю беспрепятственный доступ Исполнителя к Объекту, для выполнения обязательств по настоящему Договору.
 - 4.3.2. Предоставить все исходные данные, необходимые для выполнения работ, включая картографический материал, ситуационный план-схему, топографическую съемку участка, координаты участка обследования в формате WGS-84, письмо госоргана о наличии/отсутствии ОКН в зоне проведения работ, в течение 5 (пяти) рабочих дней, с момента заключения Договора:
 - 4.3.3. Своевременно и полностью принять выполненные Работы;
 - 4.3.4. Своевременно и полностью оплатить выполненные Работы, в соответствии с разделом 3 настоящего Договора;
- 4.4. Заказчик вправе:
- 4.4.1. Запрашивать информацию у Исполнителя о ходе выполнения Работ;
- 4.5. Исполнитель гарантирует Заказчику, что передаваемые по Договору результаты Работ не нарушают исключительных прав Исполнителя и третьих лиц.

5. Порядок сдачи и приемки Работ

5.1. По факту выполнения Работ в полном объеме Исполнитель в течение 3 (трех) рабочих дней направляет Заказчику акт приема-передачи выполненных Работ в 2 (двух) экземплярах с приложением к нему научно-технического отчета на Объекты и акта государственной историко-культурной экспертизы (Акт ГИКЭ), выданного на Объекты. Работы сдаются только после выполнения всего объема, без промежуточных этапов.

5.2. Передача Заказчику оригинала акта приема-передачи выполненных Работ осуществляется Исполнителем нарочным либо направляются подписанные сканы акта приема-передачи выполненных Работ, научно-технический отчет на Объекты и акт государственной историко-культурной экспертизы (Акт ГИКЭ), выданный на Объекты, по электронной почте, после чего в течение 5 (пяти) рабочих дней Исполнитель обязан передать оригиналы документов нарочным Заказчику, либо направить заказным письмом с уведомлением, по местонахождению Заказчика.

5.3. При направлении сканов акта приема-передачи выполненных Работ, научно-технического отчета на Объекты, акта государственной историко-культурной экспертизы (Акт ГИКЭ), выданного на Объекты, посредством электронной почты, в срок, указанный в п. 2.1 Договора, Исполнитель считается своевременно исполнившим свои обязательства.

5.4. Заказчик в течение 5 (пяти) рабочих дней со дня получения Акта приема – передачи выполненных Работ обязан направить Исполнителю подписанный акт приема-передачи выполненных Работ или мотивированный отказ от подписания акта приема-передачи выполненных Работ.

5.5. В случае отказа Заказчика от подписания акта приема-передачи выполненных Работ, Сторонами в течение 5 (пяти) рабочих дней с даты получения Исполнителем мотивированного отказа составляется двухсторонний акт с перечнем необходимых доработок и сроков их проведения.

5.6. Стороны признают, что в случае, если по истечении 5 (пяти) рабочих дней с даты получения Заказчиком от Исполнителя документов, указанных в п. 5.1 настоящего Договора, Исполнителю не будет направлен подписанный со стороны Заказчика экземпляр акта приема-передачи выполненных Работ, либо мотивированный отказ от подписания такого акта, то Работы по настоящему Договору считаются принятыми Заказчиком.

5.7. Исполнитель вправе досрочно выполнить Работы и передать результат Заказчику, предварительно уведомив его об этом направив соответствующее уведомление посредством электронной почты.

6. Ответственность Сторон

Заказчик



Исполнитель



Страница 5

6.1. За невыполнение или ненадлежащее выполнение обязательств по настоящему Договору Исполнитель и Заказчик несут ответственность в соответствии с настоящим Договором и действующим законодательством РФ.

6.2. В случае нарушения сроков выполнения работ, Заказчик вправе взыскать с Исполнителя пеню в размере 0,1% от стоимости невыполненных в срок работ за каждый день просрочки.

6.3. В случае нарушения сроков оплаты выполненных работ, Исполнитель вправе взыскать с Заказчика пеню в размере 0,01% от стоимости неоплаченных в срок работ за каждый день просрочки.

6.4. В случае нарушения обязательств третьими лицами, привлеченными Исполнителем для выполнения Работ по настоящему Договору, Исполнитель полностью несет ответственность перед Заказчиком за действия указанных третьих лиц.

6.5. Ни одна из Сторон не несет ответственность перед другой Стороной за неисполнение или ненадлежащее исполнение обязательств по настоящему Договору, обусловленное действием обстоятельств непреодолимой силы, то есть чрезвычайных и непредотвратимых при данных условиях, в том числе объявленной или фактической войны, гражданскими волнениями, эпидемиями, блокадами, эмбарго, пожарами, землетрясениями, наводнениями и другими стихийными бедствиями, а также изданием актов органов государственной и муниципальной власти.

6.6. При наступлении обстоятельств, предусмотренных п. 6.5 настоящего Договора, Сторона, для которой наступили такие обстоятельства, обязана уведомить другую Сторону в течение 7 (семи) календарных дней с момента наступления таких обстоятельств. Если указанные обстоятельства не прекращаются в течение 10 (десяти) календарных дней, то другая Сторона вправе отказаться от исполнения Договора, без возмещения причиненных убытков таким отказом.

6.7. Все разногласия, возникающие в результате исполнения настоящего Договора, Стороны обязуются решить в досудебном (претензионном) порядке.

6.8. Срок рассмотрения и ответа на претензию – 30 (тридцать) календарных дней с даты ее получения.



6.9. Сторона не вправе обратиться в суд за защитой нарушенных прав, не предприняв попытки урегулирования разногласия в досудебном (претензионном) порядке.

6.10. В случае если споры и разногласия не удалось разрешить в досудебном (претензионном) порядке, Сторона, чьи права и интересы нарушены, вправе обратиться в Арбитражный суд Саратовской области.

7. Заключительные положения

7.1. Стороны подтверждают, что направление информации, документов, уведомлений на адрес электронной почты, указанный в разделе «8. Реквизиты сторон» Договора, является надлежащим способом уведомления.

7.2. Стороны признают, что электронные сообщения, переписка, вложения в электронные письма являются надлежащими доказательствами и Стороны вправе ссылаться на них в суде.

7.3. Стороны не вправе отказаться от исполнения обязательств, предусмотренных настоящим Договором, за исключением случаев, прямо указанных в Договоре и предусмотренных законодательством РФ.

7.4. Приложение №1 к настоящему Договору является его неотъемлемой частью.

7.5. Изменения в настоящий Договор вносятся только письменным соглашением, подписанным обеими Сторонами.

7.6. Настоящий Договор составлен в двух экземплярах, по одному экземпляру для каждой Стороны. Получение экземпляра Договора, подтверждается подписью Стороны на другом экземпляре.



8. РЕКВИЗИТЫ СТОРОН

«Заказчик»:
ООО «Поволжский
археологический центр»

Юридический адрес: 410017,
Саратовская область, г. Саратов,
ул. Садовая 2-я, д. 42/46, кв. 146
ОГРН: 1166451066506
ИНН: 6454107316,
КПП: 645401001
Тел.: +7 906 151-555-3
Банковские реквизиты:
р/с 40702810302500004795
к/с 30101810745374525104
ООО "Банк Точка"
БИК: 044525104
e-mail: archeo_center@mail.ru

«Исполнитель/Самозанятый»:
Гражданин Соболев Владислав
Юрьевич

Паспорт выдан ТП
отдела УФМС России по Санкт-
Петербургу и Ленинградской обл. в
Кировском р-не г. СПб
тел. +7-921-748-39-27
E-mail: vlad.sobolev@mail.ru

«Заказчик»:
Директор
ООО «Поволжский
археологический центр»



Е.О. Жемков
2023 г.

М.П.

«Исполнитель/Самозанятый»:
Гражданин Соболев Владислав
Юрьевич


В.Ю.Соболев
2023 г.

М.П.

Заказчик _____

Исполнитель _____

Страница 8

ТЕХНИЧЕСКОЕ ЗАДАНИЕ

1. **Заказчик:** Общество с ограниченной ответственностью «Поволжский археологический центр»
2. **Исполнитель/Самозанятый:** Самозанятый Соболев Владислав Юрьевич.
3. **Цель работы:** проведение Государственной историко-культурной экспертизы путем проведения археологической разведки на участках по титулам:

• «Межпоселковый газопровод п. Володарское – д. Конезерье – д. Владычно – д. Заорешье – д. Голубково – д. Югостицы – д. Репьи – д. Наволок с отводами на д. Брод и д. Петровская горка Ленинградской области»

• «Межпоселковый газопровод до д. Калгановка - д. Раковичи Лужского района Ленинградской области»

(далее – Объекты).

4. **Место проведения работ:** Ленинградская область, п. Володарское, д. Калгановка.

5. **Состав работ:**

5.1. Ознакомление с заданием Заказчика, с представленной им документацией, графическими материалами.

5.2. Проведение историко-архивных и библиографических исследований, а также анализ данных предыдущих экспедиций и т. д.

5.3. Определение основных положений по ведению полевых археологических работ, обследование территории, сбор подъемного материала, изучение микрорельефа.

5.4. Проведение шурфовочных работ:

– разметка шурфа, фотофиксация его местоположения;



- снятие грунта (при выявлении культурного слоя древних поселений и захоронений, а также местонахождений отдельных артефактов применяется послойное снятие грунта);

- зачистка стенок и дна шурфа с целью фиксации профилей, инструментальная съемка, фотофиксация одного из бортов шурфа, их описание и вычерчивание (при выявлении культурного слоя древних поселений и захоронений, а также местонахождений отдельных артефактов);

- рекультивация шурфа.

5.5. Обработка всех полученных данных с целью подготовки и предоставления научно-технического отчета по итогам работ.

6. Результатом выполненных Работ является следующая документация:

- научно-технический отчет на Объекты

- Акт государственной историко-культурной экспертизы (Акт ГИКЭ), выданный на Объекты.

7. Вся документация предоставляется в электронном виде путем направления на электронную почту archeo_center@mail.ru.

8. Стороны полностью согласовали объем Работ.

«Заказчик»:

Директор
ООО «Поволжский
археологический центр»



Е.О. Жемков

« » 2023 г.

М.П.

«Исполнитель/Самозанятый»:

Гражданин **Соболев Владислав Юрьевич**



В.Ю.Соболев

« » 2023 г.

М.П.

ПРИЛОЖЕНИЕ № 2

к Акту государственной историко-культурной экспертизы документации, за исключением научных отчетов о выполненных археологических полевых работах, содержащей результаты исследований, в соответствии с которыми определяется наличие или отсутствие объектов археологического наследия или объектов, обладающих признаками объекта археологического наследия, на земельных участках, подлежащих воздействию земляных, строительных, мелиоративных и (или) хозяйственных работ, предусмотренных статьей 25 Лесного кодекса Российской Федерации работ по использованию лесов (за исключением работ, указанных в пунктах 3, 4 и 7 части 1 статьи 25 Лесного кодекса Российской Федерации) и иных работ в границах земельного участка, расположенного по адресу «Межпоселковый газопровод п. Володарское – д. Конезерье – д. Владычно – д. Заорешье – д. Голубково – д. Югостицы – д. Репьи – д. Наволок с отводами на д. Брод и д. Петровская горка Ленинградской области»

КОПИЯ ДОКУМЕНТОВ ОБ АТТЕСТАЦИИ ГОСУДАРСТВЕННОГО ЭКСПЕРТА



**МИНИСТЕРСТВО КУЛЬТУРЫ
РОССИЙСКОЙ ФЕДЕРАЦИИ**

ПРИКАЗ

от 9 ноября 2021 г.

Москва

№ 1809

**Об аттестации экспертов по проведению государственной
историко-культурной экспертизы**

В соответствии с Федеральным законом от 25 июня 2002 г. № 73-ФЗ «Об объектах культурного наследия (памятниках истории и культуры) народов Российской Федерации», пунктом 9 Положения о государственной историко-культурной экспертизе, утвержденного постановлением Правительства Российской Федерации от 15 июля 2009 г. № 569, Положением о порядке аттестации экспертов по проведению государственной историко-культурной экспертизы, утвержденным приказом Минкультуры России от 26 августа 2010 г. № 563 (в редакции приказа Минкультуры России от 17 октября 2011 г. № 1003), руководствуясь Положением об аттестационной комиссии Минкультуры России, утвержденным приказом Минкультуры России от 29 декабря 2011 г. № 1276, протоколами заседания аттестационной комиссии Министерства культуры Российской Федерации по аттестации экспертов по проведению государственной историко-культурной экспертизы от 26 октября 2021 г., от 27 октября 2021 г., п р и к а з ы в а ю:

1. Аттестовать экспертов по проведению государственной историко-культурной экспертизы согласно приложению к настоящему приказу.

2. Департаменту государственной охраны культурного наследия (Р.А.Рыбало) обеспечить размещение информации об аттестованных экспертах на официальном сайте Минкультуры России в сети Интернет.

3. Контроль за исполнением настоящего приказа оставляю за собой.

Первый заместитель Министра



С.Г.Обрывалин

Приложение
к приказу Министерства культуры
Российской Федерации
от « 9 » каждого 2021 г.
№ 1809

Аттестованные эксперты по проведению
государственной историко-культурной экспертизы

№ п / п	Фамилия, имя, отчество соискателя	Решение о присвоении статуса аттестованного эксперта:
1.	Барашев Михаил Анатольевич	<ul style="list-style-type: none"> - выявленные объекты культурного наследия в целях обоснования целесообразности включения данных объектов в реестр. - документы, обосновывающие включение объектов культурного наследия в реестр; - документы, обосновывающие изменение категории историко-культурного значения объекта культурного наследия.
2.	Васютин Олег Иванович	<ul style="list-style-type: none"> - выявленные объекты культурного наследия в целях обоснования целесообразности включения данных объектов в реестр. - документы, обосновывающие включение объектов культурного наследия в реестр; - проектная документация на проведение работ по сохранению объектов культурного наследия; документация или разделы документации, обосновывающие меры по обеспечению сохранности объекта культурного наследия, включенного в реестр, выявленного объекта культурного наследия либо объекта, обладающего признаками объекта культурного наследия, при проведении земляных, мелиоративных, хозяйственных работ, указанных в статье 30 Федерального закона от 25.06.2002 № 73-ФЗ «Об объектах культурного наследия (памятниках истории и культуры) народов Российской Федерации» (далее – Федеральный закон) работ по использованию лесов и иных работ в границах территории объекта культурного наследия либо на земельном участке, непосредственно связанном с земельным участком в границах территории объекта культурного наследия.

		<p>хозяйственных работ, указанных в статье 30 Федерального закона работ по использованию лесов и иных работ в границах территории объекта культурного наследия либо на земельном участке, непосредственно связанном с земельным участком в границах территории объекта культурного наследия.</p>
28.	Соболев Владислав Юрьевич	<ul style="list-style-type: none"> - выявленные объекты культурного наследия в целях обоснования целесообразности включения данных объектов в реестр; - документы, обосновывающие включение объектов культурного наследия в реестр; - документы, обосновывающие исключение объектов культурного наследия из реестра; - земли, подлежащие воздействию земляных, строительных, мелиоративных, хозяйственных работ, предусмотренных статьей 25 Лесного кодекса Российской Федерации работ по использованию лесов (за исключением работ, указанных в пунктах 3, 4 и 7 части 1 статьи 25 Лесного кодекса Российской Федерации) и иных работ, в случае, если указанные земли расположены в границах территорий, утвержденных в соответствии с пунктом 34.2 пункта 1 статьи 9 Федерального закона; - документация или разделы документации, обосновывающие меры по обеспечению сохранности объекта культурного наследия, включенного в реестр, выявленного объекта культурного наследия либо объекта, обладающего признаками объекта культурного наследия, при проведении земляных, мелиоративных, хозяйственных работ, указанных в статье 30 Федерального закона работ по использованию лесов и иных работ в границах территории объекта культурного наследия либо на земельном участке, непосредственно связанном с земельным участком в границах территории объекта культурного наследия; - документация, за исключением научных отчетов о выполненных археологических полевых работах, содержащая результаты исследований, в соответствии с которыми определяется наличие или отсутствие объектов, обладающих признаками объекта культурного наследия, на земельных участках, подлежащих воздействию земляных, строительных, мелиоративных, хозяйственных работ, указанных в статье 30 Федерального закона работ по использованию лесов и иных работ.

ПРИЛОЖЕНИЕ № 3

к Акту государственной историко-культурной экспертизы документации, за исключением научных отчетов о выполненных археологических полевых работах, содержащей результаты исследований, в соответствии с которыми определяется наличие или отсутствие объектов археологического наследия или объектов, обладающих признаками объекта археологического наследия, на земельных участках, подлежащих воздействию земляных, строительных, мелиоративных и (или) хозяйственных работ, предусмотренных статьей 25 Лесного кодекса Российской Федерации работ по использованию лесов (за исключением работ, указанных в пунктах 3, 4 и 7 части 1 статьи 25 Лесного кодекса Российской Федерации) и иных работ в границах земельного участка, расположенного по адресу «Межпоселковый газопровод п. Володарское – д. Конезерье – д. Владычно – д. Заорешье – д. Голубково – д. Югостицы – д. Репьи – д. Наволок с отводами на д. Брод и д. Петровская горка Ленинградской области»

КОПИИ ДОКУМЕНТОВ, ПРЕДОСТАВЛЕННЫХ ЗАКАЗЧИКОМ

Выписка из Единого государственного реестра недвижимости об объекте недвижимости

Сведения о характеристиках объекта недвижимости

На основании запроса от 07.09.2022, поступившего на рассмотрение 07.09.2022, сообщаем, что согласно записям Единого государственного реестра недвижимости:

Раздел 1 Лист 1

Земельный участок			
вид объекта недвижимости			

Лист № 1 раздела 1	Всего листов раздела 1: 3	Всего разделов: 8	Всего листов выписки: 11
--------------------	---------------------------	-------------------	--------------------------

08.09.2022г. № КУВИ-001/2022-155670587	
Кадастровый номер:	47:29:0000000:10663
Номер кадастрового квартала:	47:29:0000000
Дата присвоения кадастрового номера:	26.07.2013

Ранее присвоенный государственный учетный номер:	данные отсутствуют
Местоположение:	Ленинградская область, Лужский муниципальный район, Скребловское сельское поселение, вблизи д. Заорешье, рабочий участок 152
Площадь:	76600 +/- 2422
Кадастровая стоимость, руб.:	55933320
Кадастровые номера расположенных в пределах земельного участка объектов недвижимости:	данные отсутствуют
Кадастровые номера объектов недвижимости, из которых образован объект недвижимости:	47:29:0000000:4
Кадастровые номера образованных объектов недвижимости:	данные отсутствуют
Категория земель:	Земли населенных пунктов
Виды разрешенного использования:	для ведения сельскохозяйственного производства
Сведения о кадастровом инженеру:	данные отсутствуют
Сведения о лесах, водных объектах и об иных природных объектах, расположенных в пределах земельного участка:	данные отсутствуют
Сведения о том, что земельный участок полностью расположен в границах зоны с особыми условиями использования территории, территории объекта культурного наследия, публичного сервитута:	данные отсутствуют
Сведения о том, что земельный участок расположен в границах особой экономической зоны, территории опережающего социально-экономического развития, зоны территориального развития в Российской Федерации, игровой зоны:	данные отсутствуют

полное наименование должности	подпись	инициалы, фамилия
-------------------------------	---------	-------------------

М.П.

Земельный участок		
вид объекта недвижимости		
Лист № 2 раздела 1	Всего листов раздела 1: 3	Всего разделов: 8
Всего листов выписки: 11		
08.09.2022г. № КУВИ-001/2022-155670587		
Кадастровый номер:	47:29:0000000:10663	
Сведения о том, что земельный участок расположен в границах особо охраняемой природной территории, охотничьих угодий, лесничеств:	данные отсутствуют	
Сведения о результатах проведения государственного земельного надзора:	данные отсутствуют	
Сведения о расположении земельного участка в границах территории, в отношении которой утвержден проект межевания территории:	данные отсутствуют	
Условный номер земельного участка:	данные отсутствуют	
Сведения о принятии акта и (или) заключении договора, предусматривающих предоставление в соответствии с земельным законодательством исполнительным органом государственным органом власти или органом местного самоуправления, находящегося в государственной или муниципальной собственности земельного участка для строительства наемного дома социального использования или наемного дома коммерческого использования:	данные отсутствуют	
Сведения о том, что земельный участок или земельные участки образованы на основании решения об изъятии земельного участка и (или) расположенного на нем объекта недвижимости для государственных или муниципальных нужд:	данные отсутствуют	
Сведения о том, что земельный участок образован из земель или земельного участка, государственная собственность на которые не разграничена:	данные отсутствуют	
Сведения о наличии земельного спора о местоположении границ земельных участков:	данные отсутствуют	
Статус записи об объекте недвижимости:	Сведения об объекте недвижимости имеют статус "актуальные"	
Особые отметки:	Для данного земельного участка обеспечен доступ посредством земельного участка (земельных участков) с кадастровым номером (кадастровыми номерами): Земли общего пользования. Сведения об ограничениях права на объект недвижимости, обременениях данного объекта, не зарегистрированных в реестре прав, ограничений прав и обременений недвижимого имущества: вид ограничения (обременения): ограничения прав на земельный участок, предусмотренные статьями 56, 56.1 Земельного кодекса Российской Федерации; срок действия: с 08.02.2021; реквизиты документа-основания: доверенность от 20.02.2019 № 5959698; документ, содержащий необходимые для внесения в государственный кадастр недвижимости сведения об установлении или изменении территориальной зоны или зоны с особыми условиями использования территорий, либо об отмене	
полное наименование должности	подпись	инициалы, фамилия

Земельный участок			
вид объекта недвижимости			
Лист № 3 раздела 1	Всего листов раздела 1: 3	Всего разделов: 8	Всего листов выписки: 11
08.09.2022г. № КУВИ-001/2022-155670587			
Кадастровый номер:	47:29:0000000:10663		
	установления такой зоны от 20.11.2020 № PVD-0123/2020-15248; иной документ, содержащий описание объекта от 20.11.2020 № PVD-0123/2020-15248.		
Получатель выписки:	Сашко Анастасия Леонидовна		

полное наименование должности	подпись	инициалы, фамилия

М.П.

Выписка из Единого государственного реестра недвижимости об объекте недвижимости

Сведения о зарегистрированных правах

Земельный участок			
вид объекта недвижимости			
Лист № 1 раздела 2	Всего листов раздела 2: 2	Всего разделов: 8	Всего листов выписки: 11
08.09.2022г. № КУВИ-001/2022-155670587			
Кадастровый номер:		47:29:0000000:10663	

1	Правообладатель (правообладатели):	1.1	Бутусов Дмитрий Владимирович
2	Вид, номер, дата и время государственной регистрации права:	2.1	Собственность 47-47-23/037/2013-901 02.10.2013 00:00:00
3	Сведения об осуществлении государственной регистрации сделки, права без необходимого в силу закона согласия третьего лица, органа:	3.1	данные отсутствуют
4	Ограничение прав и обременение объекта недвижимости:	не зарегистрировано	
5	Договоры участия в долевом строительстве:	не зарегистрировано	
6	Заявленные в судебном порядке права требования:	данные отсутствуют	
7	Сведения о возражении в отношении зарегистрированного права:	данные отсутствуют	
8	Сведения о наличии решения об изъятии объекта недвижимости для государственных и муниципальных нужд:	данные отсутствуют	
9	Сведения о невозможности государственной регистрации без личного участия правообладателя или его законного представителя:	данные отсутствуют	
10	Правопритязания и сведения о наличии поступивших, но не рассмотренных заявлений о проведении государственной регистрации права (перехода, прекращения права), ограничения права или обременения объекта недвижимости, сделки в отношении объекта недвижимости:	отсутствуют	

полное наименование должности	подпись	инициалы, фамилия
-------------------------------	---------	-------------------

М.П.

Земельный участок			
вид объекта недвижимости			
Лист № 2 раздела 2	Всего листов раздела 2: 2	Всего разделов: 8	Всего листов выписки: 11
08.09.2022г. № КУВИ-001/2022-155670587			
Кадастровый номер:		47:29:0000000:10663	
11	Сведения о невозможности государственной регистрации перехода, прекращения, ограничения права на земельный участок из земель сельскохозяйственного назначения:	данные отсутствуют	

полное наименование должности	подпись	инициалы, фамилия
-------------------------------	---------	-------------------

М.П.

Выписка из Единого государственного реестра недвижимости об объекте недвижимости
 Описание местоположения земельного участка

Земельный участок			
вид объекта недвижимости			
Лист № 1 раздела 3	Всего листов раздела 3: 1	Всего разделов: 8	Всего листов выписки: 11
08.09.2022г. № КУВИ-001/2022-155670587			
Кадастровый номер:		47:29:0000000:10663	

План (чертеж, схема) земельного участка



Масштаб 1:4000 Условные обозначения:

полное наименование должности	подпись	инициалы, фамилия
-------------------------------	---------	-------------------

М.П.

Выписка из Единого государственного реестра недвижимости об объекте недвижимости

Описание местоположения земельного участка

Земельный участок			
вид объекта недвижимости			
Лист № 1 раздела 3.1	Всего листов раздела 3.1: 1	Всего разделов: 8	Всего листов выписки: 11
08.09.2022г. № КУВИ-001/2022-155670587			
Кадастровый номер:		47:29:0000000:10663	

Описание местоположения границ земельного участка							
№ п/п	Номер точки		Дирекционный угол	Горизонтальное проложение, м	Описание закрепления на местности	Кадастровые номера смежных участков	Сведения об адресах правообладателей смежных земельных участков
	начальн ая	конечн ая					
1	2	3	4	5	6	7	8
1	1.1.1	1.1.2	99°17.0`	26.96	данные отсутствуют	47:29:0787001:1478	г.Санкт-Петербург, просп.Большеохтинский, д.10, кв.159
2	1.1.2	1.1.3	119°43.7`	30.95	данные отсутствуют	данные отсутствуют	данные отсутствуют
3	1.1.3	1.1.4	98°0.4`	34.89	данные отсутствуют	данные отсутствуют	данные отсутствуют
4	1.1.4	1.1.5	82°15.2`	61.21	данные отсутствуют	данные отсутствуют	данные отсутствуют
5	1.1.5	1.1.6	91°30.7`	19.34	данные отсутствуют	данные отсутствуют	данные отсутствуют
6	1.1.6	1.1.7	111°52.6`	95.14	данные отсутствуют	данные отсутствуют	данные отсутствуют
7	1.1.7	1.1.8	131°5.1`	58.42	данные отсутствуют	данные отсутствуют	данные отсутствуют
8	1.1.8	1.1.9	94°51.4`	26.46	данные отсутствуют	данные отсутствуют	данные отсутствуют
9	1.1.9	1.1.10	71°49.3`	82.02	данные отсутствуют	данные отсутствуют	данные отсутствуют
10	1.1.10	1.1.11	84°26.2`	37.02	данные отсутствуют	данные отсутствуют	данные отсутствуют
11	1.1.11	1.1.12	100°35.5`	35.15	данные отсутствуют	данные отсутствуют	данные отсутствуют
12	1.1.12	1.1.13	234°27.6`	226.76	данные отсутствуют	47:29:0787001:1690	адрес отсутствует
13	1.1.12	1.1.12			данные отсутствуют	47:29:0000000:33645(1)	адрес отсутствует
14	1.1.13	1.1.14	235°26.5`	312.33	данные отсутствуют	47:29:0787001:1690	адрес отсутствует
15	1.1.14	1.1.15	345°21.2`	78.43	данные отсутствуют	данные отсутствуют	данные отсутствуют
16	1.1.14	1.1.14			данные отсутствуют	47:29:0000000:33645(2)	адрес отсутствует
17	1.1.15	1.1.16	41°49.9`	54.1	данные отсутствуют	данные отсутствуют	данные отсутствуют
18	1.1.16	1.1.17	4°20.2`	173.88	данные отсутствуют	данные отсутствуют	данные отсутствуют
19	1.1.17	1.1.18	299°56.2`	85.16	данные отсутствуют	данные отсутствуют	данные отсутствуют
20	1.1.18	1.1.1	12°7.0`	48.16	данные отсутствуют	данные отсутствуют	данные отсутствуют

полное наименование должности	подпись	инициалы, фамилия
-------------------------------	---------	-------------------

М.П.

Выписка из Единого государственного реестра недвижимости об объекте недвижимости

Описание местоположения земельного участка

Земельный участок			
вид объекта недвижимости			
Лист № 1 раздела 3.2	Всего листов раздела 3.2: 1	Всего разделов: 8	Всего листов выписки: 11
08.09.2022г. № КУВИ-001/2022-155670587			
Кадастровый номер:		47:29:0000000:10663	

Сведения о характерных точках границы земельного участка				
Система координат МСК 47 зона 2				
Номер точки	Координаты, м		Описание закрепления на местности	Средняя квадратичная погрешность определения координат характерных точек границ земельного участка, м
	X	Y		
1	2	3	4	5
1	281229.28	2189345.44	-	2.5
2	281224.93	2189372.05	-	2.5
3	281209.58	2189398.93	-	2.5
4	281204.72	2189433.48	-	2.5
5	281212.97	2189494.13	-	2.5
6	281212.46	2189513.46	-	2.5
7	281177.01	2189601.75	-	2.5
8	281138.62	2189645.78	-	2.5
9	281136.38	2189672.14	-	2.5
10	281161.97	2189750.07	-	2.5
11	281165.56	2189786.92	-	2.5
12	281159.1	2189821.47	-	2.5
13	281027.29	2189636.95	-	2.5
14	280850.12	2189379.73	-	2.5
15	280926	2189359.9	-	2.5
16	280966.31	2189395.98	-	2.5
17	281139.69	2189409.13	-	2.5
18	281182.19	2189335.33	-	2.5
19	281229.28	2189345.44	-	2.5

полное наименование должности	подпись	инициалы, фамилия

М.П.

Выписка из Единого государственного реестра недвижимости об объекте недвижимости
Сведения о частях земельного участка

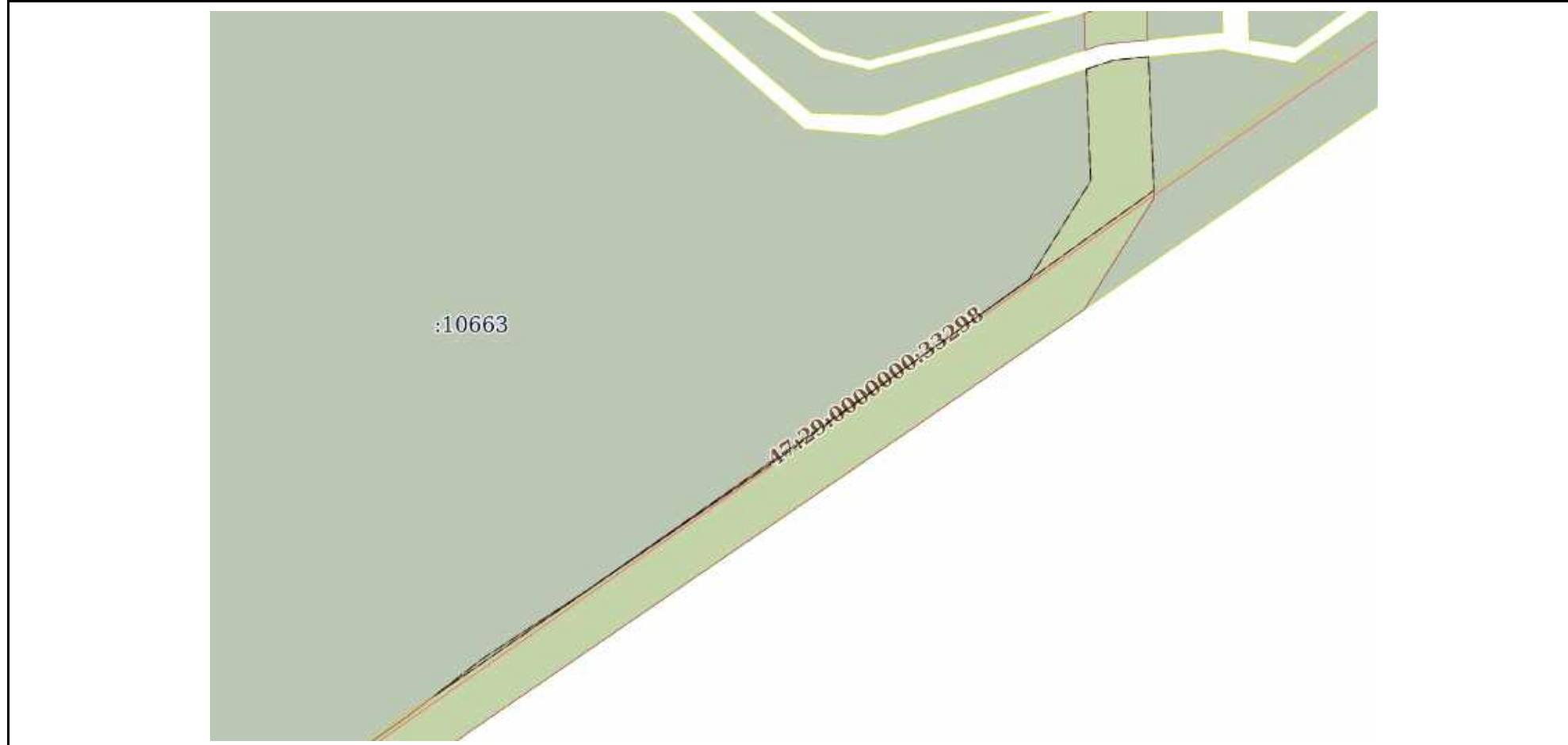
Земельный участок			
вид объекта недвижимости			

Лист № 1 раздела 4	Всего листов раздела 4: 1	Всего разделов: 8	Всего листов выписки: 11
--------------------	---------------------------	-------------------	--------------------------

08.09.2022г. № КУВИ-001/2022-155670587

Кадастровый номер: 47:29:0000000:10663

План (чертеж, схема) части земельного участка Учетный номер части: 47:29:0000000:10663/1



Масштаб 1:2000 Условные обозначения:

полное наименование должности	подпись	инициалы, фамилия

М.П.

Выписка из Единого государственного реестра недвижимости об объекте недвижимости
Сведения о частях земельного участка

Земельный участок			
вид объекта недвижимости			
Лист № 1 раздела 4.1	Всего листов раздела 4.1: 1	Всего разделов: 8	Всего листов выписки: 11
08.09.2022г. № КУВИ-001/2022-155670587			
Кадастровый номер:		47:29:0000000:10663	

Учетный номер части	Площадь, м2	Содержание ограничения в использовании или ограничения права на объект недвижимости или обременения объекта недвижимости
1	2	3
47:29:0000000:10663/1	1368	вид ограничения (обременения): ограничения прав на земельный участок, предусмотренные статьями 56, 56.1 Земельного кодекса Российской Федерации; Срок действия: с 2021-02-08; реквизиты документа-основания: доверенность от 20.02.2019 № 5959698; документ, содержащий необходимые для внесения в государственный кадастр недвижимости сведения об установлении или изменении территориальной зоны или зоны с особыми условиями использования территорий, либо об отмене установления такой зоны от 20.11.2020 № PVD-0123/2020-15248; иной документ, содержащий описание объекта от 20.11.2020 № PVD-0123/2020-15248; Содержание ограничения (обременения): При установлении охранной зоны предусматриваются определенные ограничения в использовании территории, которые регламентируются Постановлением Правительства РФ от 24 февраля 2009 г. N 160 "О порядке установления охранных зон объектов электросетевого хозяйства и особых условий использования земельных участков, расположенных в границах таких зон"; Реестровый номер границы: 47:29-6.662; Вид объекта реестра границ: Зона с особыми условиями использования территории; Вид зоны по документу: Охранная зона объекта электросетевого хозяйства ВЛ-10 кв от п/с 35/10 №31; Тип зоны: Охранная зона инженерных коммуникаций; Номер: 013102

полное наименование должности	подпись	инициалы, фамилия

М.П.

Выписка из Единого государственного реестра недвижимости об объекте недвижимости
Сведения о частях земельного участка

Земельный участок			
вид объекта недвижимости			
Лист № 1 раздела 4.2	Всего листов раздела 4.2: 1	Всего разделов: 8	Всего листов выписки: 11
08.09.2022г. № КУВИ-001/2022-155670587			
Кадастровый номер:		47:29:0000000:10663	

Сведения о характерных точках границы части (частей) земельного участка				
Учетный номер части: 47:29:0000000:10663/1				
Система координат				
Номер точки	Координаты, м		Описание закрепления на местности	Средняя квадратичная погрешность определения координат характерных точек границ земельного участка, м
	X	Y		
1	2	3	4	5
1	281158.95	2189740.87	-	-
2	281161.97	2189750.07	-	-
3	281163.12	2189761.92	-	-
4	281117.86	2189763.73	-	-
5	281027.29	2189636.95	-	-
6	280947.03	2189520.43	-	-
7	280959.73	2189536.92	-	-
8	280982.58	2189571.91	-	-
9	281020.37	2189626.02	-	-
10	281055.64	2189676.49	-	-
11	281087.62	2189721.38	-	-
12	281121.15	2189742.38	-	-
1	281158.95	2189740.87	-	-

полное наименование должности	подпись	инициалы, фамилия

М.П.

Филиал Федерального государственного бюджетного учреждения «Федеральная кадастровая палата федеральной службы государственной регистрации, кадастра и картографии» по Ленинградской области
полное наименование органа регистрации прав

Выписка из Единого государственного реестра недвижимости об объекте недвижимости

Сведения о характеристиках объекта недвижимости

На основании запроса от 07.09.2022, поступившего на рассмотрение 07.09.2022, сообщаем, что согласно записям Единого государственного реестра недвижимости:

Раздел 1 Лист 1

Сооружение			
вид объекта недвижимости			

Лист № 1 раздела 1	Всего листов раздела 1: 2	Всего разделов: 4	Всего листов выписки: 8
--------------------	---------------------------	-------------------	-------------------------

08.09.2022г. № КУВИ-001/2022-155649378	
Кадастровый номер:	47:29:0000000:32487
Номер кадастрового квартала:	47:29:0000000
Дата присвоения кадастрового номера:	22.05.2014

Ранее присвоенный государственный учетный номер:	данные отсутствуют		
Местоположение:	Ленинградская область, Лужский муниципальный район, Володарское сельское поселение, подъезд к д. Хвошно		
Площадь:	данные отсутствуют		
Основная характеристика (для сооружения):	тип	значение	единица измерения
	протяженность	7815	в метрах
Назначение:	для автомобильного транспорта		
Наименование:	автомобильная дорога		
Количество этажей, в том числе подземных этажей:	данные отсутствуют		
Год ввода в эксплуатацию по завершении строительства:	данные отсутствуют		
Год завершения строительства:	2013		
Кадастровая стоимость, руб.:	340182405.52		
Кадастровые номера иных объектов недвижимости, в пределах которых расположен объект недвижимости:	данные отсутствуют		
Кадастровые номера помещений, машино-мест, расположенных в здании или сооружении:	данные отсутствуют		
Кадастровые номера объектов недвижимости, из которых образован объект недвижимости:	данные отсутствуют		
Кадастровые номера образованных объектов недвижимости:	данные отсутствуют		
Сведения о включении объекта недвижимости в состав предприятия как имущественного комплекса:	данные отсутствуют		
Сведения о включении объекта недвижимости в состав единого недвижимого комплекса:	данные отсутствуют		
Виды разрешенного использования:	данные отсутствуют		

полное наименование должности	подпись	инициалы, фамилия
-------------------------------	---------	-------------------

М.П.

Сооружение			
вид объекта недвижимости			
Лист № 2 раздела 1	Всего листов раздела 1: 2	Всего разделов: 4	Всего листов выписки: 8
08.09.2022г. № КУВИ-001/2022-155649378			
Кадастровый номер:		47:29:0000000:32487	
Сведения о включении объекта недвижимости в реестр объектов культурного наследия:		данные отсутствуют	
Сведения о кадастровом инженеру:		данные отсутствуют	
Статус записи об объекте недвижимости:		Сведения об объекте недвижимости имеют статус "актуальные"	
Особые отметки:		Право (ограничение права, обременение объекта недвижимости) зарегистрировано на объект недвижимости с протяженностью: 7815 м. Сведения, необходимые для заполнения разделов: 6 - Сведения о частях объекта недвижимости; 7 - Перечень помещений, машино-мест, расположенных в здании, сооружении; 8 - План расположения помещения, машино-места на этаже (плане этажа), отсутствуют.	
Получатель выписки:		Сашко Анастасия Леонидовна	

полное наименование должности	подпись	инициалы, фамилия

М.П.

Выписка из Единого государственного реестра недвижимости об объекте недвижимости

Сведения о зарегистрированных правах

Сооружение			
вид объекта недвижимости			
Лист № 1 раздела 2	Всего листов раздела 2: 1	Всего разделов: 4	Всего листов выписки: 8
08.09.2022г. № КУВИ-001/2022-155649378			
Кадастровый номер:		47:29:0000000:32487	
1	Правообладатель (правообладатели):	1.1	Муниципальное образование Лужский муниципальный район Ленинградской области
2	Вид, номер, дата и время государственной регистрации права:	2.1	Собственность 47-47/023-47/023/018/2015-687/1 06.08.2015 17:14:10
3	Сведения об осуществлении государственной регистрации сделки, права без необходимого в силу закона согласия третьего лица, органа:	3.1	данные отсутствуют
4	Ограничение прав и обременение объекта недвижимости:	не зарегистрировано	
5	Договоры участия в долевом строительстве:	не зарегистрировано	
6	Заявленные в судебном порядке права требования:	данные отсутствуют	
7	Сведения о возражении в отношении зарегистрированного права:	данные отсутствуют	
8	Сведения о наличии решения об изъятии объекта недвижимости для государственных и муниципальных нужд:	данные отсутствуют	
9	Сведения о невозможности государственной регистрации без личного участия правообладателя или его законного представителя:	данные отсутствуют	
10	Правопритязания и сведения о наличии поступивших, но не рассмотренных заявлений о проведении государственной регистрации права (перехода, прекращения права), ограничения права или обременения объекта недвижимости, сделки в отношении объекта недвижимости:	отсутствуют	

полное наименование должности	подпись	инициалы, фамилия

М.П.

Выписка из Единого государственного реестра недвижимости об объекте недвижимости

Описание местоположения объекта недвижимости

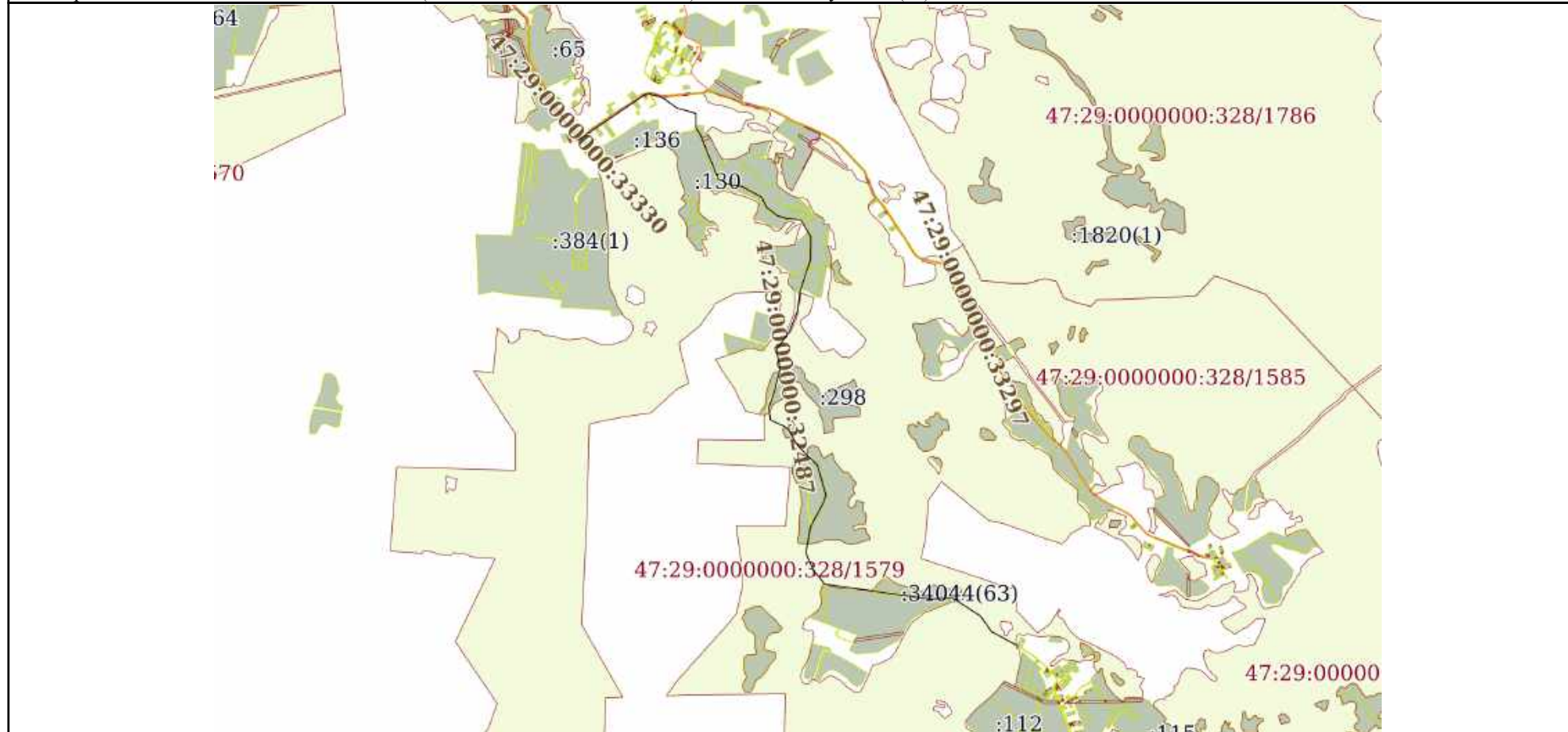
Сооружение			
вид объекта недвижимости			

Лист № 1 раздела 5	Всего листов раздела 5: 1	Всего разделов: 4	Всего листов выписки: 8
--------------------	---------------------------	-------------------	-------------------------

08.09.2022г. № КУВИ-001/2022-155649378

Кадастровый номер: 47:29:0000000:32487

Схема расположения объекта недвижимости (части объекта недвижимости) на земельном участке(ах)



Масштаб 1:50000	Условные обозначения:		
-----------------	-----------------------	--	--

полное наименование должности	подпись	инициалы, фамилия

М.П.

Выписка из Единого государственного реестра недвижимости об объекте недвижимости

Описание местоположения объекта недвижимости

Сооружение			
вид объекта недвижимости			
Лист № 1 раздела 5.1	Всего листов раздела 5.1: 4	Всего разделов: 4	Всего листов выписки: 8
08.09.2022г. № КУВИ-001/2022-155649378			
Кадастровый номер:		47:29:0000000:32487	

1. Сведения о координатах характерных точек контура объекта недвижимости

Система координат МСК 47 зона 2

Номер точки	Координаты, м		Радиус, м	Средняя квадратическая погрешность определения координат характерных точек контура, м	Глубина, высота, м	
	X	Y			Н1	Н2
1	2	3	4	5	6	7
1	276530.53	2189953.79	-	0.1	данные отсутствуют	данные отсутствуют
2	276924.89	2190532.25	-	0.1	данные отсутствуют	данные отсутствуют
3	276897.23	2190657.23	-	0.1	данные отсутствуют	данные отсутствуют
4	276802.26	2190789.08	-	0.1	данные отсутствуют	данные отсутствуют
5	276756.58	2190949.28	-	0.1	данные отсутствуют	данные отсутствуют
6	276634.75	2190949.94	-	0.1	данные отсутствуют	данные отсутствуют
7	276587.23	2190981.98	-	0.1	данные отсутствуют	данные отсутствуют
8	276201.76	2191139.09	-	0.1	данные отсутствуют	данные отсутствуют
9	276153.46	2191234.13	-	0.1	данные отсутствуют	данные отсутствуют
10	276136.39	2191344.38	-	0.1	данные отсутствуют	данные отсутствуют
11	276049.36	2191504.34	-	0.1	данные отсутствуют	данные отсутствуют
12	275962.18	2191547.45	-	0.1	данные отсутствуют	данные отсутствуют
13	275890.39	2191640.54	-	0.1	данные отсутствуют	данные отсутствуют

полное наименование должности	подпись	инициалы, фамилия

М.П.

Сооружение							
вид объекта недвижимости							
Лист № 2 раздела 5.1		Всего листов раздела 5.1: 4		Всего разделов: 4		Всего листов выписки: 8	
08.09.2022г. № КУВИ-001/2022-155649378							
Кадастровый номер:				47:29:0000000:32487			
14	275869.42	2191713.17	-	0.1	данные отсутствуют	данные отсутствуют	
15	275857.21	2191838.3	-	0.1	данные отсутствуют	данные отсутствуют	
16	275713.4	2191920.35	-	0.1	данные отсутствуют	данные отсутствуют	
17	275515.81	2191918.16	-	0.1	данные отсутствуют	данные отсутствуют	
18	275244.94	2191828.49	-	0.1	данные отсутствуют	данные отсутствуют	
19	275084.95	2191809.53	-	0.1	данные отсутствуют	данные отсутствуют	
20	274917.47	2191741.25	-	0.1	данные отсутствуют	данные отсутствуют	
21	274757.68	2191632.83	-	0.1	данные отсутствуют	данные отсутствуют	
22	274589.8	2191662.32	-	0.1	данные отсутствуют	данные отсутствуют	
23	274399.69	2191612.4	-	0.1	данные отсутствуют	данные отсутствуют	
24	274270.4	2191565.15	-	0.1	данные отсутствуют	данные отсутствуют	
25	274166.15	2191579.46	-	0.1	данные отсутствуют	данные отсутствуют	
26	274097.72	2191719.47	-	0.1	данные отсутствуют	данные отсутствуют	
27	273940.68	2191815.8	-	0.1	данные отсутствуют	данные отсутствуют	
28	273783.44	2191976.42	-	0.1	данные отсутствуют	данные отсутствуют	
29	273528.1	2192050.25	-	0.1	данные отсутствуют	данные отсутствуют	
30	273470.53	2192030.9	-	0.1	данные отсутствуют	данные отсутствуют	
31	273258.89	2191918.16	-	0.1	данные отсутствуют	данные отсутствуют	

полное наименование должности	подпись	инициалы, фамилия
-------------------------------	---------	-------------------

М.П.

Сооружение							
вид объекта недвижимости							
Лист № 3 раздела 5.1		Всего листов раздела 5.1: 4		Всего разделов: 4		Всего листов выписки: 8	
08.09.2022г. № КУВИ-001/2022-155649378							
Кадастровый номер:				47:29:0000000:32487			
32	273038.43	2191881.32	-	0.1		данные отсутствуют	данные отсутствуют
33	272894.06	2191942.1	-	0.1		данные отсутствуют	данные отсутствуют
34	272775.19	2192040.2	-	0.1		данные отсутствуют	данные отсутствуют
35	272650.35	2192923.88	-	0.1		данные отсутствуют	данные отсутствуют
36	272657.17	2193123.86	-	0.1		данные отсутствуют	данные отсутствуют
37	272505.95	2193356.3	-	0.1		данные отсутствуют	данные отсутствуют
38	272374.16	2193449.84	-	0.1		данные отсутствуют	данные отсутствуют
39	272251.81	2193674.63	-	0.1		данные отсутствуют	данные отсутствуют
2. Сведения о предельных высоте и глубине конструктивных элементов объекта недвижимости							
Предельная глубина конструктивных элементов объекта недвижимости, м				данные отсутствуют			
Предельная высота конструктивных элементов объекта недвижимости, м				данные отсутствуют			

полное наименование должности	подпись	инициалы, фамилия
-------------------------------	---------	-------------------

М.П.

Сооружение						
вид объекта недвижимости						
Лист № 4 раздела 5.1		Всего листов раздела 5.1: 4		Всего разделов: 4		Всего листов выписки: 8
08.09.2022г. № КУВИ-001/2022-155649378						
Кадастровый номер:			47:29:0000000:32487			
3. Сведения о характерных точках пересечения контура объекта недвижимости с контуром (контурами) иных зданий, сооружений, объектов незавершенного строительства						
Система координат МСК 47 зона 2						
Номера характерных точек контура	Координаты, м		Средняя квадратическая погрешность определения координат характерных точек контура, м	Глубина, высота, м		Кадастровые номера иных объектов недвижимости, с контурами которых пересекается контур данного объекта недвижимости
	X	Y		H1	H2	
1	2	3	4	5	6	7
данные отсутствуют	данные отсутствуют	данные отсутствуют	данные отсутствуют	данные отсутствуют	данные отсутствуют	данные отсутствуют

полное наименование должности	подпись	инициалы, фамилия

М.П.

Филиал Федерального государственного бюджетного учреждения «Федеральная кадастровая палата федеральной службы государственной регистрации, кадастра и картографии» по Ленинградской области
полное наименование органа регистрации прав

Выписка из Единого государственного реестра недвижимости об объекте недвижимости

Сведения о характеристиках объекта недвижимости

На основании запроса от 07.09.2022, поступившего на рассмотрение 07.09.2022, сообщаем, что согласно записям Единого государственного реестра недвижимости:

Раздел 1 Лист 1

Земельный участок			
вид объекта недвижимости			

Лист № 1 раздела 1	Всего листов раздела 1: 4	Всего разделов: 8	Всего листов выписки: 93
--------------------	---------------------------	-------------------	--------------------------

10.09.2022г. № КУВИ-001/2022-155691714	
Кадастровый номер:	47:29:0000000:33558
Номер кадастрового квартала:	47:29:0000000
Дата присвоения кадастрового номера:	22.09.2017

Ранее присвоенный государственный учетный номер:	Условный номер 47-47/017-47/116/019/2017-68
Местоположение:	Ленинградская область, Лужский муниципальный район, Скребловское сельское поселение
Площадь:	388192 +/- 1090
Кадастровая стоимость, руб.:	2340797.76
Кадастровые номера расположенных в пределах земельного участка объектов недвижимости:	47:29:0000000:33106, 47:29:0000000:33211, 47:29:0000000:33245, 47:29:0000000:33288, 47:29:0000000:33298, 47:29:0000000:33308, 47:29:0658001:677, 47:29:0658001:718, 47:29:0787001:1570, 47:29:0787001:2110
Кадастровые номера объектов недвижимости, из которых образован объект недвижимости:	47:29:0000000:33251
Кадастровые номера образованных объектов недвижимости:	данные отсутствуют
Категория земель:	Земли промышленности, энергетики, транспорта, связи, радиовещания, телевидения, информатики, земли для обеспечения космической деятельности, земли обороны, безопасности и земли иного специального назначения
Виды разрешенного использования:	Автомобильный транспорт
Сведения о кадастровом инженеру:	данные отсутствуют
Сведения о лесах, водных объектах и об иных природных объектах, расположенных в пределах земельного участка:	данные отсутствуют
Сведения о том, что земельный участок полностью расположен в границах зоны с особыми условиями использования территории, территории объекта культурного наследия, публичного сервитута:	данные отсутствуют
Сведения о том, что земельный участок расположен в границах особой экономической зоны, территории опережающего социально-экономического развития, зоны территориального развития в Российской Федерации, игровой зоны:	данные отсутствуют

полное наименование должности	подпись	инициалы, фамилия
-------------------------------	---------	-------------------

М.П.

Земельный участок		
вид объекта недвижимости		
Лист № 2 раздела 1	Всего листов раздела 1: 4	Всего разделов: 8
Всего листов выписки: 93		
10.09.2022г. № КУВИ-001/2022-155691714		
Кадастровый номер:	47:29:0000000:33558	
Сведения о том, что земельный участок расположен в границах особо охраняемой природной территории, охотничьих угодий, лесничеств:	данные отсутствуют	
Сведения о результатах проведения государственного земельного надзора:	данные отсутствуют	
Сведения о расположении земельного участка в границах территории, в отношении которой утвержден проект межевания территории:	данные отсутствуют	
Условный номер земельного участка:	данные отсутствуют	
Сведения о принятии акта и (или) заключении договора, предусматривающих предоставление в соответствии с земельным законодательством исполнительным органом государственным органом власти или органом местного самоуправления, находящегося в государственной или муниципальной собственности земельного участка для строительства наемного дома социального использования или наемного дома коммерческого использования:	данные отсутствуют	
Сведения о том, что земельный участок или земельные участки образованы на основании решения об изъятии земельного участка и (или) расположенного на нем объекта недвижимости для государственных или муниципальных нужд:	данные отсутствуют	
Сведения о том, что земельный участок образован из земель или земельного участка, государственная собственность на которые не разграничена:	данные отсутствуют	
Сведения о наличии земельного спора о местоположении границ земельных участков:	данные отсутствуют	
Статус записи об объекте недвижимости:	Сведения об объекте недвижимости имеют статус "актуальные"	
Особые отметки:	Граница земельного участка состоит из 9 контуров. Учетные номера контуров и их площади: 1 - 31779.12 кв.м, 2 - 55575.72 кв.м, 3 - 37980.76 кв.м, 4 - 113675.21 кв.м, 5 - 12031.41 кв.м, 6 - 43477 кв.м, 7 - 34106.14 кв.м, 8 - 47420.99 кв.м, 9 - 12145.34 кв.м. Посредством данного земельного участка обеспечен доступ к земельному участку (земельным участкам) с кадастровым номером (кадастровыми номерами): 47:29:0787001:1720, 47:29:0787001:1724, 47:29:0787001:1725, 47:29:0787001:1726, 47:29:0787001:1811, 47:29:0787001:1813, 47:29:0787001:1815, 47:29:0787001:1826, 47:29:0787001:1827, 47:29:0787001:1830, 47:29:0787001:1832. Сведения об ограничениях права на объект недвижимости, обременениях данного объекта, не зарегистрированных в реестре прав, ограничений прав и обременений недвижимого имущества: вид ограничения	
полное наименование должности	подпись	инициалы, фамилия

М.П.

Земельный участок			
вид объекта недвижимости			
Лист № 3 раздела 1	Всего листов раздела 1: 4	Всего разделов: 8	Всего листов выписки: 93
10.09.2022г. № КУВИ-001/2022-155691714			
Кадастровый номер:		47:29:0000000:33558	
		<p>(обременения): ограничения прав на земельный участок, предусмотренные статьей 56 Земельного кодекса Российской Федерации; срок действия: с 13.09.2017; реквизиты документа-основания: карта (план) от 04.12.2013 № 149/2013 выдан: Управление Росреестра по Ленинградской области. вид ограничения (обременения): ограничения прав на земельный участок, предусмотренные статьей 56 Земельного кодекса Российской Федерации; срок действия: с 13.09.2017; реквизиты документа-основания: карта (план) от 04.12.2013 № 148/2013 выдан: Управление Росреестра по Ленинградской области. вид ограничения (обременения): ограничения прав на земельный участок, предусмотренные статьей 56 Земельного кодекса Российской Федерации; срок действия: с 28.11.2017; реквизиты документа-основания: текстовое и графическое описание местоположения границ территории объекта культурного наследия или зон его охраны с перечнем координат характерных точек этих границ от 14.09.2017 № - выдан: Общество с ограниченной ответственностью "МОРИОН". вид ограничения (обременения): ограничения прав на земельный участок, предусмотренные статьей 56 Земельного кодекса Российской Федерации; срок действия: с 23.12.2017; реквизиты документа-основания: карта (План) от 06.02.2017 № 1 выдан: ООО "БГК". вид ограничения (обременения): ограничения прав на земельный участок, предусмотренные статьей 56 Земельного кодекса Российской Федерации; срок действия: с 27.11.2020; реквизиты документа-основания: доверенность от 20.02.2019 № 78/337-н/78-2019-2-521; иной документ, содержащий описание объекта от 15.10.2020 № PVD-0123/2020-8036; документ, содержащий необходимые для внесения в государственный кадастр недвижимости сведения об установлении или изменении территориальной зоны или зоны с особыми условиями использования территорий, либо об отмене установления такой зоны от 15.10.2020 № PVD-0123/2020-8036. вид ограничения (обременения): ограничения прав на земельный участок, предусмотренные статьей 56 Земельного кодекса Российской Федерации; срок действия: с 01.12.2020; реквизиты документа-основания: доверенность от 20.02.2019 № 78/337-н/78-2019-2-521; иной документ, содержащий описание объекта от 15.10.2020 № PVD-0123/2020-8118; документ, содержащий необходимые для внесения в государственный кадастр недвижимости сведения об установлении или изменении территориальной зоны или зоны с особыми условиями использования территорий, либо об отмене установления такой зоны от 15.10.2020 № PVD-0123/2020-8118. вид ограничения (обременения): ограничения прав на земельный участок, предусмотренные статьей 56 Земельного кодекса Российской Федерации; срок действия: с 08.02.2021; реквизиты документа-основания: доверенность от 20.02.2019 № 5959698; документ, содержащий необходимые для внесения в государственный кадастр недвижимости сведения об установлении или изменении территориальной зоны или зоны с особыми условиями использования территорий, либо об отмене установления такой зоны от 20.11.2020 № PVD-0123/2020-15248; иной документ, содержащий описание</p>	
полное наименование должности	подпись	инициалы, фамилия	

М.П.

Земельный участок			
вид объекта недвижимости			
Лист № 4 раздела 1	Всего листов раздела 1: 4	Всего разделов: 8	Всего листов выписки: 93
10.09.2022г. № КУВИ-001/2022-155691714			
Кадастровый номер:		47:29:0000000:33558	
		<p>объекта от 20.11.2020 № PVD-0123/2020-15248. вид ограничения (обременения): ограничения прав на земельный участок, предусмотренные статьей 56 Земельного кодекса Российской Федерации; срок действия: с 01.04.2021; реквизиты документа-основания: доверенность от 20.02.2019 № 5959698; документ, содержащий необходимые для внесения в государственный кадастр недвижимости сведения об установлении или изменении территориальной зоны или зоны с особыми условиями использования территорий, либо об отмене установления такой зоны от 21.12.2020 № PVD-0123/2021-13667; иной документ, содержащий описание объекта от 21.12.2020 № PVD-0123/2021-13667.</p>	
Получатель выписки:		Сашко Анастасия Леонидовна	

полное наименование должности	подпись	инициалы, фамилия

М.П.

Выписка из Единого государственного реестра недвижимости об объекте недвижимости

Сведения о зарегистрированных правах

Земельный участок			
вид объекта недвижимости			
Лист № 1 раздела 2	Всего листов раздела 2: 2	Всего разделов: 8	Всего листов выписки: 93
10.09.2022г. № КУВИ-001/2022-155691714			
Кадастровый номер:		47:29:0000000:33558	
1	Правообладатель (правообладатели):	1.1	Государственное казенное учреждение Ленинградской области "Управление автомобильных дорог Ленинградской области", ИНН: 4716021880
2	Вид, номер, дата и время государственной регистрации права:	2.1	Постоянное (бессрочное) пользование 47:29:0000000:33558-47/023/2019-2 19.07.2019 12:58:17
3	Сведения об осуществлении государственной регистрации сделки, права без необходимого в силу закона согласия третьего лица, органа:	3.1	данные отсутствуют
4	Ограничение прав и обременение объекта недвижимости:	не зарегистрировано	
1	Правообладатель (правообладатели):	1.2	Ленинградская область
2	Вид, номер, дата и время государственной регистрации права:	2.2	Собственность 47:29:0000000:33558-47/017/2017-1 20.12.2017 16:45:17
3	Сведения об осуществлении государственной регистрации сделки, права без необходимого в силу закона согласия третьего лица, органа:	3.2	данные отсутствуют
4	Ограничение прав и обременение объекта недвижимости:	не зарегистрировано	
5	Договоры участия в долевом строительстве:	не зарегистрировано	
6	Заявленные в судебном порядке права требования:	данные отсутствуют	
7	Сведения о возражении в отношении зарегистрированного права:	данные отсутствуют	
8	Сведения о наличии решения об изъятии объекта недвижимости для государственных и муниципальных нужд:	данные отсутствуют	
9	Сведения о невозможности государственной регистрации без личного участия правообладателя или его законного представителя:	данные отсутствуют	
10	Правопритязания и сведения о наличии поступивших, но не рассмотренных заявлений о проведении государственной регистрации права (перехода, прекращения права), ограничения права или обременения объекта недвижимости, сделки в отношении объекта недвижимости:	отсутствуют	

полное наименование должности	подпись	инициалы, фамилия
-------------------------------	---------	-------------------

М.П.

Земельный участок			
вид объекта недвижимости			
Лист № 2 раздела 2	Всего листов раздела 2: 2	Всего разделов: 8	Всего листов выписки: 93
10.09.2022г. № КУВИ-001/2022-155691714			
Кадастровый номер:		47:29:0000000:33558	
11	Сведения о невозможности государственной регистрации перехода, прекращения, ограничения права на земельный участок из земель сельскохозяйственного назначения:	данные отсутствуют	

полное наименование должности	подпись	инициалы, фамилия
-------------------------------	---------	-------------------

М.П.

Выписка из Единого государственного реестра недвижимости об объекте недвижимости
 Описание местоположения земельного участка

Земельный участок			
вид объекта недвижимости			
Лист № 1 раздела 3	Всего листов раздела 3: 9	Всего разделов: 8	Всего листов выписки: 93
10.09.2022г. № КУВИ-001/2022-155691714			
Кадастровый номер:		47:29:0000000:33558	

План (чертеж, схема) земельного участка



Масштаб 1:10000 Условные обозначения:

полное наименование должности	подпись	инициалы, фамилия

М.П.

Земельный участок
вид объекта недвижимости

Лист № 2 раздела 3

Всего листов раздела 3: 9

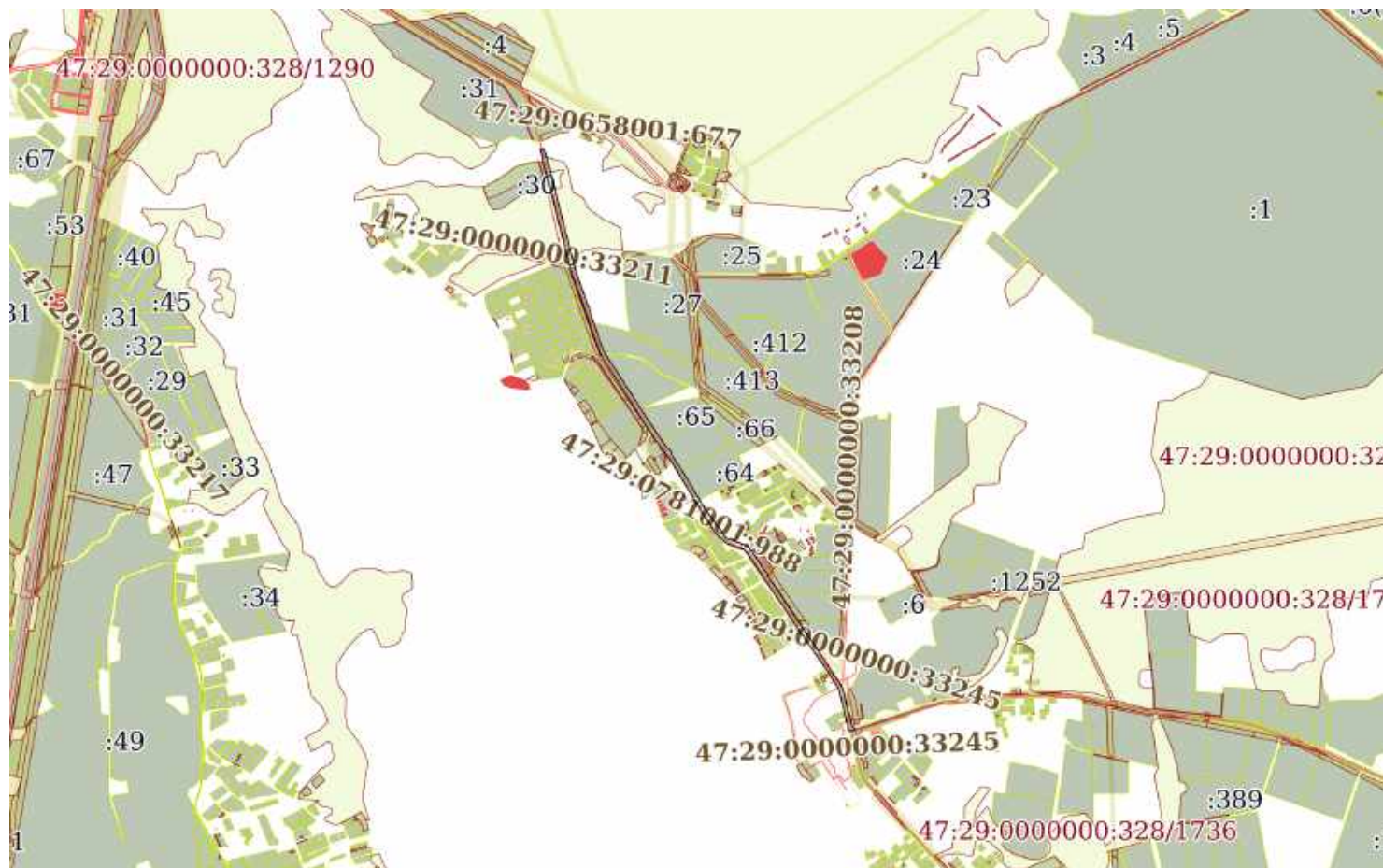
Всего разделов: 8

Всего листов выписки: 93

10.09.2022г. № КУВИ-001/2022-155691714

Кадастровый номер:

47:29:0000000:33558



Масштаб 1:30000

Условные обозначения:

полное наименование должности

подпись

инициалы, фамилия

М.П.

Земельный участок
вид объекта недвижимости

Лист № 3 раздела 3

Всего листов раздела 3: 9

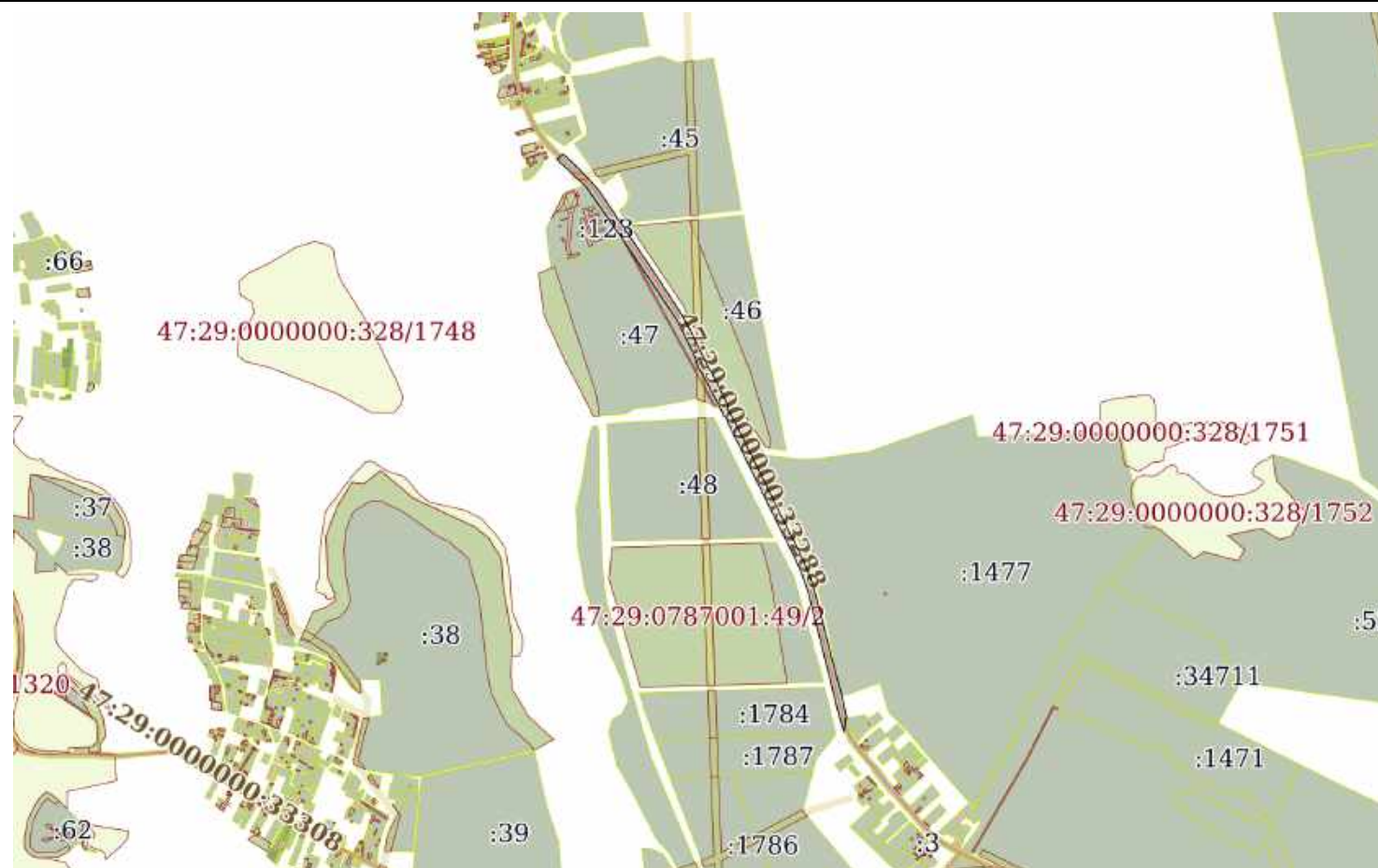
Всего разделов: 8

Всего листов выписки: 93

10.09.2022г. № КУВИ-001/2022-155691714

Кадастровый номер:

47:29:0000000:33558



Масштаб 1:20000

Условные обозначения:

полное наименование должности

подпись

инициалы, фамилия

М.П.

Земельный участок
вид объекта недвижимости

Лист № 4 раздела 3

Всего листов раздела 3: 9

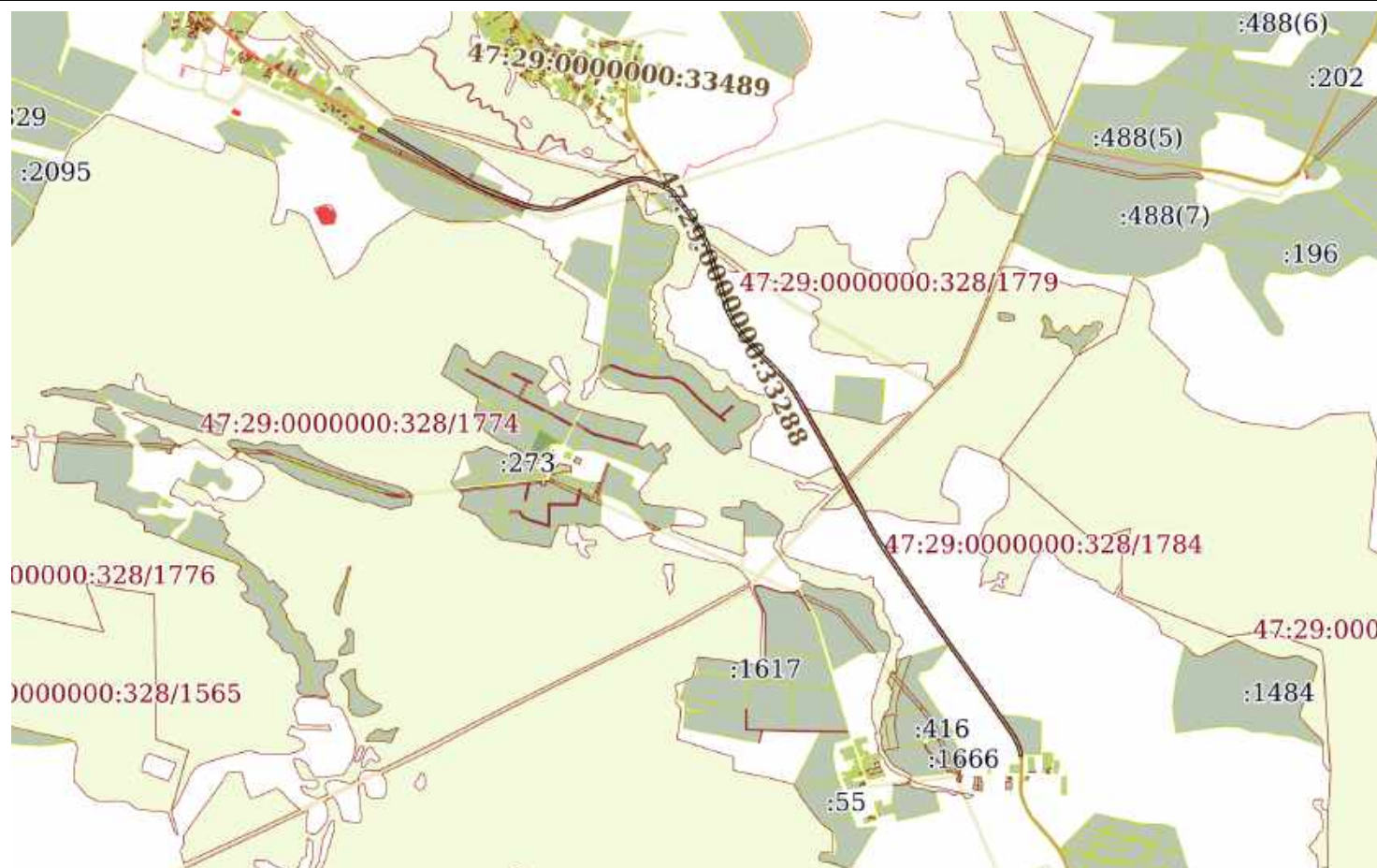
Всего разделов: 8

Всего листов выписки: 93

10.09.2022г. № КУВИ-001/2022-155691714

Кадастровый номер:

47:29:0000000:33558



Масштаб 1:40000

Условные обозначения:

полное наименование должности

подпись

инициалы, фамилия

М.П.

Земельный участок
вид объекта недвижимости

Лист № 5 раздела 3

Всего листов раздела 3: 9

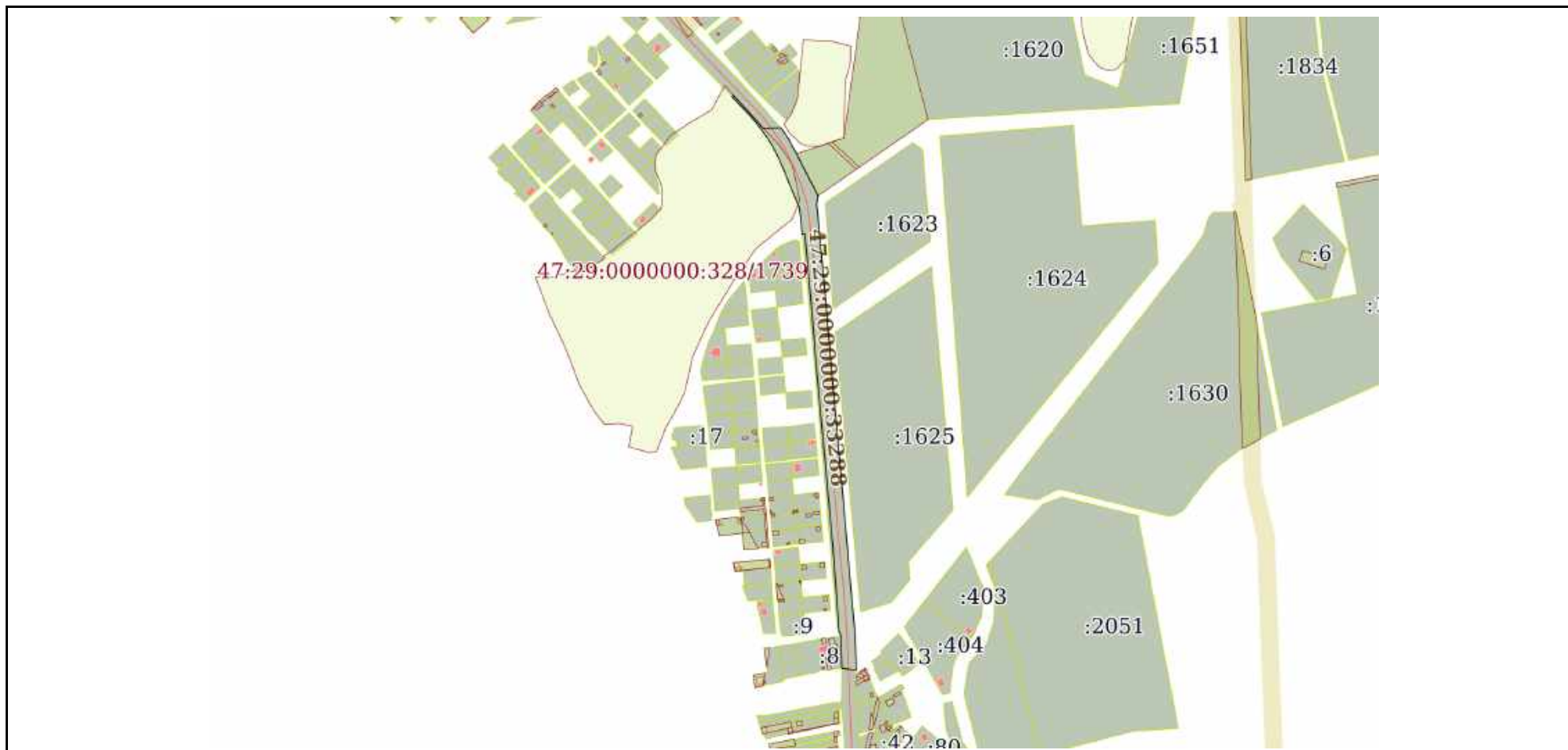
Всего разделов: 8

Всего листов выписки: 93

10.09.2022г. № КУВИ-001/2022-155691714

Кадастровый номер:

47:29:0000000:33558



Масштаб 1:7000

Условные обозначения:

полное наименование должности	подпись	инициалы, фамилия
-------------------------------	---------	-------------------

М.П.

Земельный участок
вид объекта недвижимости

Лист № 6 раздела 3

Всего листов раздела 3: 9

Всего разделов: 8

Всего листов выписки: 93

10.09.2022г. № КУВИ-001/2022-155691714

Кадастровый номер:

47:29:0000000:33558



Масштаб 1:20000

Условные обозначения:

полное наименование должности

подпись

инициалы, фамилия

М.П.

Земельный участок
вид объекта недвижимости

Лист № 7 раздела 3

Всего листов раздела 3: 9

Всего разделов: 8

Всего листов выписки: 93

10.09.2022г. № КУВИ-001/2022-155691714

Кадастровый номер:

47:29:0000000:33558



Масштаб 1:9000

Условные обозначения:

полное наименование должности

подпись

инициалы, фамилия

М.П.

Земельный участок
вид объекта недвижимости

Лист № 8 раздела 3

Всего листов раздела 3: 9

Всего разделов: 8

Всего листов выписки: 93

10.09.2022г. № КУВИ-001/2022-155691714

Кадастровый номер:

47:29:0000000:33558



Масштаб 1:20000

Условные обозначения:

полное наименование должности

подпись

инициалы, фамилия

М.П.

Земельный участок

вид объекта недвижимости

Лист № 9 раздела 3

Всего листов раздела 3: 9

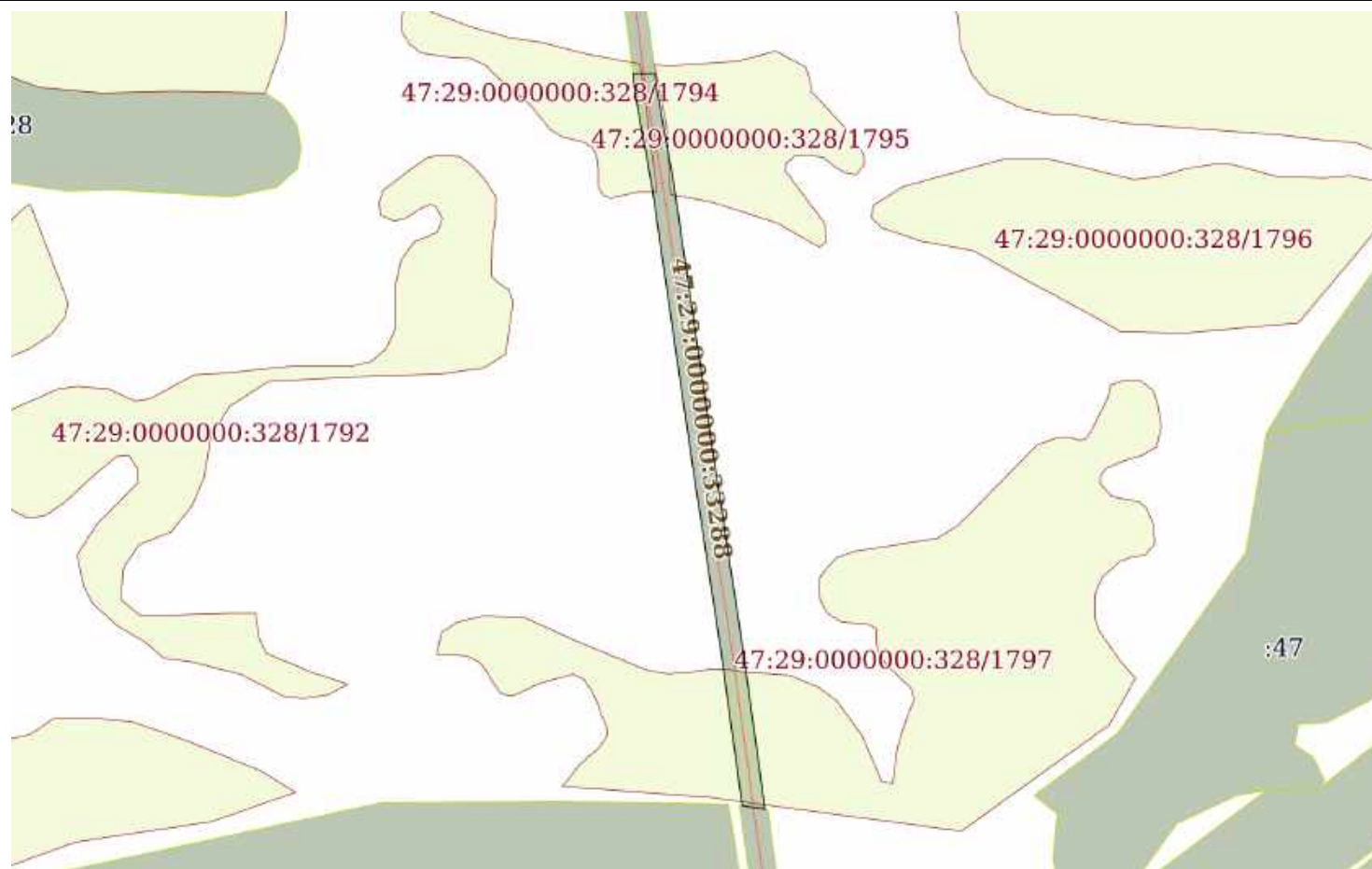
Всего разделов: 8

Всего листов выписки: 93

10.09.2022г. № КУВИ-001/2022-155691714

Кадастровый номер:

47:29:0000000:33558



Масштаб 1:6000

Условные обозначения:

полное наименование должности

подпись

инициалы, фамилия

М.П.

Выписка из Единого государственного реестра недвижимости об объекте недвижимости

Описание местоположения земельного участка

Земельный участок			
вид объекта недвижимости			
Лист № 1 раздела 3.1	Всего листов раздела 3.1: 34	Всего разделов: 8	Всего листов выписки: 93
10.09.2022г. № КУВИ-001/2022-155691714			
Кадастровый номер:		47:29:0000000:33558	

Описание местоположения границ земельного участка							
№ п/п	Номер точки		Дирекционный угол	Горизонтальное проложение, м	Описание закрепления на местности	Кадастровые номера смежных участков	Сведения об адресах правообладателей смежных земельных участков
	начальная	конечная					
1	2	3	4	5	6	7	8
1	1.1.1	1.1.2	89°43.8'	19.12	-	47:29:0765001:28	адрес отсутствует
2	1.1.2	1.1.3	173°16.0'	13.22	-	данные отсутствуют	данные отсутствуют
3	1.1.3	1.1.4	169°47.2'	81.54	-	данные отсутствуют	данные отсутствуют
4	1.1.4	1.1.5	171°42.7'	234.7	-	данные отсутствуют	данные отсутствуют
5	1.1.5	1.1.6	171°18.5'	165.82	-	данные отсутствуют	данные отсутствуют
6	1.1.6	1.1.7	172°7.3'	145.4	-	данные отсутствуют	данные отсутствуют
7	1.1.7	1.1.8	278°13.4'	19.78	-	53:01:0070301:43	данные отсутствуют
8	1.1.8	1.1.9	352°7.4'	139.74	-	данные отсутствуют	данные отсутствуют
9	1.1.9	1.1.10	351°18.6'	165.86	-	данные отсутствуют	данные отсутствуют
10	1.1.10	1.1.11	351°42.8'	234.44	-	данные отсутствуют	данные отсутствуют
11	1.1.11	1.1.12	349°46.8'	81.73	-	данные отсутствуют	данные отсутствуют
12	1.1.12	1.1.1	353°16.5'	15.97	данные отсутствуют	данные отсутствуют	данные отсутствуют
13	2.1.1	2.1.2	73°33.5'	19.01	-	47:29:0769001:57	адрес отсутствует
14	2.1.2	2.1.3	157°10.7'	49.19	-	данные отсутствуют	данные отсутствуют
15	2.1.3	2.1.4	151°53.9'	20.68	-	данные отсутствуют	данные отсутствуют
16	2.1.4	2.1.5	147°42.8'	27.18	-	данные отсутствуют	данные отсутствуют
17	2.1.5	2.1.6	143°24.5'	20.11	-	данные отсутствуют	данные отсутствуют
18	2.1.6	2.1.7	138°16.6'	55.67	-	данные отсутствуют	данные отсутствуют
19	2.1.7	2.1.8	139°13.9'	62.66	-	данные отсутствуют	данные отсутствуют
20	2.1.8	2.1.9	138°56.8'	61.13	-	данные отсутствуют	данные отсутствуют

полное наименование должности	подпись	инициалы, фамилия

М.П.

Земельный участок							
вид объекта недвижимости							
Лист № 2 раздела 3.1			Всего листов раздела 3.1: 34		Всего разделов: 8		Всего листов выписки: 93
10.09.2022г. № КУВИ-001/2022-155691714							
Кадастровый номер:					47:29:0000000:33558		
21	2.1.9	2.1.1 0	143°56.3`	46.92	-	данные отсутствуют	данные отсутствуют
22	2.1.10	2.1.1 1	148°27.2`	8.08	-	47:29:0787001:1579	адрес отсутствует
23	2.1.11	2.1.1 2	148°25.1`	26.69	-	47:29:0787001:1589	адрес отсутствует
24	2.1.12	2.1.1 3	153°50.5`	50.99	-	47:29:0787001:1589	адрес отсутствует
25	2.1.13	2.1.1 4	160°42.7`	19.31	-	47:29:0787001:1589	адрес отсутствует
26	2.1.14	2.1.1 5	168°34.4`	30.04	-	47:29:0787001:1589	адрес отсутствует
27	2.1.15	2.1.1 6	174°6.4`	11.2	-	данные отсутствуют	данные отсутствуют
28	2.1.16	2.1.1 7	167°38.9`	153.63	-	данные отсутствуют	данные отсутствуют
29	2.1.17	2.1.1 8	167°33.2`	162.3	-	данные отсутствуют	данные отсутствуют
30	2.1.18	2.1.1 9	162°53.4`	43.51	-	данные отсутствуют	данные отсутствуют
31	2.1.19	2.1.2 0	151°16.7`	311.38	-	данные отсутствуют	данные отсутствуют
32	2.1.20	2.1.2 1	148°2.8`	95.1	-	данные отсутствуют	данные отсутствуют
33	2.1.21	2.1.2 2	102°24.1`	5.35	-	данные отсутствуют	данные отсутствуют
34	2.1.22	2.1.2 3	146°26.6`	15.5	-	данные отсутствуют	данные отсутствуют
35	2.1.23	2.1.2 4	186°58.6`	5.27	-	данные отсутствуют	данные отсутствуют
36	2.1.24	2.1.2 5	142°55.6`	43.74	-	данные отсутствуют	данные отсутствуют
37	2.1.25	2.1.2 6	135°41.2`	73.74	-	данные отсутствуют	данные отсутствуют
38	2.1.26	2.1.2 7	137°49.5`	94.12	-	данные отсутствуют	данные отсутствуют

полное наименование должности	подпись	инициалы, фамилия
-------------------------------	---------	-------------------

М.П.

Земельный участок							
вид объекта недвижимости							
Лист № 3 раздела 3.1		Всего листов раздела 3.1: 34		Всего разделов: 8		Всего листов выписки: 93	
10.09.2022г. № КУВИ-001/2022-155691714							
Кадастровый номер:				47:29:0000000:33558			
39	2.1.27	2.1.2 8	137°32.2`	142.15	-	данные отсутствуют	данные отсутствуют
40	2.1.28	2.1.2 9	138°23.9`	145.39	-	данные отсутствуют	данные отсутствуют
41	2.1.29	2.1.3 0	138°10.7`	130.73	-	данные отсутствуют	данные отсутствуют
42	2.1.30	2.1.3 1	136°54.4`	105.62	-	данные отсутствуют	данные отсутствуют
43	2.1.31	2.1.3 2	138°25.5`	118.11	-	данные отсутствуют	данные отсутствуют
44	2.1.32	2.1.3 3	137°49.2`	105.05	-	данные отсутствуют	данные отсутствуют
45	2.1.33	2.1.3 4	137°34.8`	155.33	-	данные отсутствуют	данные отсутствуют
46	2.1.34	2.1.3 5	217°2.5`	18.74	-	47:29:0000000:33564	адрес отсутствует
47	2.1.35	2.1.3 6	317°41.6`	156.59	-	данные отсутствуют	данные отсутствуют
48	2.1.36	2.1.3 7	317°22.1`	110.33	-	данные отсутствуют	данные отсутствуют
49	2.1.37	2.1.3 8	318°25.6`	115.12	данные отсутствуют	данные отсутствуют	данные отсутствуют
50	2.1.38	2.1.3 9	316°54.0`	95.13	данные отсутствуют	данные отсутствуют	данные отсутствуют
51	2.1.39	2.1.4 0	317°21.1`	138.16	-	данные отсутствуют	данные отсутствуют
52	2.1.40	2.1.4 1	318°19.1`	101.73	-	данные отсутствуют	данные отсутствуют
53	2.1.41	2.1.4 2	317°40.0`	52.42	-	данные отсутствуют	данные отсутствуют
54	2.1.42	2.1.4 3	315°1.8`	27.27	-	47:29:0767001:60(1)	адрес отсутствует
55	2.1.43	2.1.4 4	319°3.3`	94.9	-	данные отсутствуют	данные отсутствуют
56	2.1.44	2.1.4 5	317°29.8`	115.54	-	данные отсутствуют	данные отсутствуют

полное наименование должности	подпись	инициалы, фамилия
-------------------------------	---------	-------------------

М.П.

Земельный участок							
вид объекта недвижимости							
Лист № 4 раздела 3.1			Всего листов раздела 3.1: 34		Всего разделов: 8		Всего листов выписки: 93
10.09.2022г. № КУВИ-001/2022-155691714							
Кадастровый номер:				47:29:0000000:33558			
57	2.1.45	2.1.4 6	316°1.3'	79.31	-	данные отсутствуют	данные отсутствуют
58	2.1.46	2.1.4 7	323°41.0'	13.44	-	данные отсутствуют	данные отсутствуют
59	2.1.47	2.1.4 8	320°30.4'	33.52	-	данные отсутствуют	данные отсутствуют
60	2.1.48	2.1.4 9	329°26.6'	52.5	-	47:29:0767001:138	адрес отсутствует
61	2.1.49	2.1.5 0	331°7.6'	48.32	-	данные отсутствуют	данные отсутствуют
62	2.1.50	2.1.5 1	329°28.6'	75.59	-	данные отсутствуют	данные отсутствуют
63	2.1.51	2.1.5 2	330°24.2'	64.18	-	47:29:0787001:1256	адрес отсутствует
64	2.1.52	2.1.5 3	330°49.2'	79.89	-	47:29:0787001:1256	адрес отсутствует
65	2.1.53	2.1.5 4	333°0.2'	90.19	-	47:29:0787001:1256	адрес отсутствует
66	2.1.54	2.1.5 5	338°24.9'	15.25	-	данные отсутствуют	данные отсутствуют
67	2.1.55	2.1.5 6	343°37.7'	42.5	-	данные отсутствуют	данные отсутствуют
68	2.1.56	2.1.5 7	347°48.8'	162.49	-	данные отсутствуют	данные отсутствуют
69	2.1.57	2.1.5 8	347°31.2'	155.81	-	данные отсутствуют	данные отсутствуют
70	2.1.58	2.1.5 9	348°25.7'	39.08	-	данные отсутствуют	данные отсутствуют
71	2.1.59	2.1.6 0	336°52.2'	29.63	-	данные отсутствуют	данные отсутствуют
72	2.1.60	2.1.6 1	332°20.2'	34.76	-	данные отсутствуют	данные отсутствуют
73	2.1.61	2.1.6 2	330°41.6'	33.02	-	данные отсутствуют	данные отсутствуют
74	2.1.62	2.1.6 3	324°3.3'	44.75	-	данные отсутствуют	данные отсутствуют

полное наименование должности	подпись	инициалы, фамилия
-------------------------------	---------	-------------------

М.П.

Земельный участок							
вид объекта недвижимости							
Лист № 5 раздела 3.1		Всего листов раздела 3.1: 34		Всего разделов: 8		Всего листов выписки: 93	
10.09.2022г. № КУВИ-001/2022-155691714							
Кадастровый номер:				47:29:0000000:33558			
75	2.1.63	2.1.6 4	319°14.1'	58.98	-	данные отсутствуют	данные отсутствуют
76	2.1.64	2.1.6 5	318°58.3'	64.23	-	данные отсутствуют	данные отсутствуют
77	2.1.65	2.1.6 6	318°16.0'	56.35	-	данные отсутствуют	данные отсутствуют
78	2.1.66	2.1.6 7	323°24.0'	21.69	-	данные отсутствуют	данные отсутствуют
79	2.1.67	2.1.6 8	327°42.6'	28.6	-	данные отсутствуют	данные отсутствуют
80	2.1.68	2.1.6 9	331°55.5'	22.4	-	данные отсутствуют	данные отсутствуют
81	2.1.69	2.1.1	337°18.5'	52.03	данные отсутствуют	данные отсутствуют	данные отсутствуют
82	3.1.1	3.1.2	30°31.3'	21.13	-	47:29:0788002:98	адрес отсутствует
83	3.1.2	3.1.3	122°27.8'	65.32	-	данные отсутствуют	данные отсутствуют
84	3.1.3	3.1.4	120°33.6'	98.91	-	данные отсутствуют	данные отсутствуют
85	3.1.4	3.1.5	121°19.3'	81.37	-	данные отсутствуют	данные отсутствуют
86	3.1.5	3.1.6	120°36.8'	168.29	-	данные отсутствуют	данные отсутствуют
87	3.1.6	3.1.7	120°27.5'	126.79	-	данные отсутствуют	данные отсутствуют
88	3.1.7	3.1.8	121°6.2'	225.85	-	данные отсутствуют	данные отсутствуют
89	3.1.8	3.1.9	120°41.8'	136.9	-	данные отсутствуют	данные отсутствуют
90	3.1.9	3.1.1 0	119°8.6'	35.38	-	данные отсутствуют	данные отсутствуют
91	3.1.10	3.1.1 1	120°37.3'	370.04	-	47:29:0658001:4	borohta@yandex.ru, 190000, Санкт-Петербург г, г. Санкт-Петербург, ул. 5-я Советская, д. 17/12, кв. 33
92	3.1.11	3.1.1 2	120°45.7'	179.6	-	47:29:0658001:4	borohta@yandex.ru, 190000, Санкт-Петербург г, г. Санкт-Петербург, ул. 5-я Советская, д. 17/12, кв. 33
93	3.1.12	3.1.1 3	137°6.2'	16.38	-	данные отсутствуют	данные отсутствуют
94	3.1.13	3.1.1 4	138°46.9'	26.16	-	данные отсутствуют	данные отсутствуют
95	3.1.14	3.1.1 5	152°24.1'	8.68	-	данные отсутствуют	данные отсутствуют

полное наименование должности	подпись	инициалы, фамилия
-------------------------------	---------	-------------------

М.П.

Земельный участок							
вид объекта недвижимости							
Лист № 6 раздела 3.1		Всего листов раздела 3.1: 34		Всего разделов: 8		Всего листов выписки: 93	
10.09.2022г. № КУВИ-001/2022-155691714							
Кадастровый номер:				47:29:0000000:33558			
96	3.1.15	3.1.1 6	154°59.3`	13.53	-	47:29:0658001:3	188300, Ленинградская обл, р-н. Гатчинский, г. Гатчина, ш. Пушкинское, д. 13, к. 2, кв. 48
97	3.1.16	3.1.1 7	155°43.3`	14.01	-	47:29:0658001:3	188300, Ленинградская обл, р-н. Гатчинский, г. Гатчина, ш. Пушкинское, д. 13, к. 2, кв. 48
98	3.1.17	3.1.1 8	163°26.6`	145.11	-	47:29:0658001:3	188300, Ленинградская обл, р-н. Гатчинский, г. Гатчина, ш. Пушкинское, д. 13, к. 2, кв. 48
99	3.1.18	3.1.1 9	166°27.7`	31.27	-	47:29:0658001:3	188300, Ленинградская обл, р-н. Гатчинский, г. Гатчина, ш. Пушкинское, д. 13, к. 2, кв. 48
100	3.1.19	3.1.2 0	231°53.5`	1.3	-	данные отсутствуют	данные отсутствуют
101	3.1.20	3.1.2 1	245°1.4`	2.58	-	данные отсутствуют	данные отсутствуют
102	3.1.21	3.1.2 2	255°3.9`	9.43	-	данные отсутствуют	данные отсутствуют
103	3.1.22	3.1.2 3	260°8.4`	7.83	-	данные отсутствуют	данные отсутствуют
104	3.1.23	3.1.2 4	342°46.8`	3.58	-	данные отсутствуют	данные отсутствуют
105	3.1.24	3.1.2 5	345°1.5`	137.5	-	47:29:0787001:31	borohta@yandex.ru, 190000, г. Санкт-Петербург, ул. 5-я Советская, д. 17/12, кв. 33
106	3.1.25	3.1.2 6	342°55.0`	32.2	-	47:29:0787001:31	borohta@yandex.ru, 190000, г. Санкт-Петербург, ул. 5-я Советская, д. 17/12, кв. 33
107	3.1.26	3.1.2 7	335°41.8`	42.25	-	47:29:0787001:31	borohta@yandex.ru, 190000, г. Санкт-Петербург, ул. 5-я Советская, д. 17/12, кв. 33
108	3.1.27	3.1.2 8	309°56.3`	29.58	-	47:29:0787001:31	borohta@yandex.ru, 190000, г. Санкт-Петербург, ул. 5-я Советская, д. 17/12, кв. 33
109	3.1.28	3.1.2 9	298°37.3`	38.74	-	47:29:0787001:31	borohta@yandex.ru, 190000, г. Санкт-Петербург, ул. 5-я Советская, д. 17/12, кв. 33
110	3.1.29	3.1.3 0	301°36.8`	142.27	-	47:29:0787001:31	borohta@yandex.ru, 190000, г. Санкт-Петербург, ул. 5-я Советская, д. 17/12, кв. 33
111	3.1.30	3.1.3 1	300°27.2`	406.84	-	47:29:0787001:31	borohta@yandex.ru, 190000, г. Санкт-Петербург, ул. 5-я Советская, д. 17/12, кв. 33
112	3.1.31	3.1.3 2	300°56.0`	129.99	-	данные отсутствуют	данные отсутствуют
113	3.1.32	3.1.3 3	300°52.6`	225.82	-	данные отсутствуют	данные отсутствуют

полное наименование должности	подпись	инициалы, фамилия
-------------------------------	---------	-------------------

М.П.

Земельный участок							
вид объекта недвижимости							
Лист № 7 раздела 3.1			Всего листов раздела 3.1: 34		Всего разделов: 8		Всего листов выписки: 93
10.09.2022г. № КУВИ-001/2022-155691714							
Кадастровый номер:				47:29:0000000:33558			
114	3.1.33	3.1.3 4	300°47.1'	126.78	-	данные отсутствуют	данные отсутствуют
115	3.1.34	3.1.3 5	300°40.3'	168.37	-	данные отсутствуют	данные отсутствуют
116	3.1.35	3.1.3 6	301°19.6'	81.3	-	данные отсутствуют	данные отсутствуют
117	3.1.36	3.1.3 7	300°16.7'	99.17	-	данные отсутствуют	данные отсутствуют
118	3.1.37	3.1.1	301°1.7'	64.93	-	данные отсутствуют	данные отсутствуют
119	4.1.1	4.1.2	33°33.9'	11.41	-	47:29:0000000:33561	адрес отсутствует
120	4.1.2	4.1.3	47°59.1'	4.62	-	47:29:0000000:33561	адрес отсутствует
121	4.1.3	4.1.4	78°26.4'	5.39	-	47:29:0000000:33561	адрес отсутствует
122	4.1.4	4.1.5	116°44.7'	148.28	-	данные отсутствуют	данные отсутствуют
123	4.1.4	4.1.4			данные отсутствуют	47:29:0777001:41	адрес отсутствует
124	4.1.5	4.1.6	116°28.0'	146.36	-	данные отсутствуют	данные отсутствуют
125	4.1.6	4.1.7	116°51.5'	399.16	-	данные отсутствуют	данные отсутствуют
126	4.1.7	4.1.8	116°46.0'	415.31	-	данные отсутствуют	данные отсутствуют
127	4.1.8	4.1.9	117°1.2'	335.92	-	данные отсутствуют	данные отсутствуют
128	4.1.9	4.1.1 0	116°28.7'	53.87	-	данные отсутствуют	данные отсутствуют
129	4.1.10	4.1.1 1	114°11.0'	37.88	-	данные отсутствуют	данные отсутствуют
130	4.1.11	4.1.1 2	111°31.5'	23.52	-	данные отсутствуют	данные отсутствуют
131	4.1.12	4.1.1 3	108°57.5'	26.96	-	данные отсутствуют	данные отсутствуют
132	4.1.13	4.1.1 4	107°51.9'	61.38	-	данные отсутствуют	данные отсутствуют
133	4.1.14	4.1.1 5	100°37.5'	14.1	-	данные отсутствуют	данные отсутствуют
134	4.1.15	4.1.1 6	73°17.5'	6.19	-	данные отсутствуют	данные отсутствуют
135	4.1.16	4.1.1 7	108°25.3'	13.13	-	данные отсутствуют	данные отсутствуют

полное наименование должности	подпись	инициалы, фамилия
-------------------------------	---------	-------------------

М.П.

Земельный участок							
вид объекта недвижимости							
Лист № 8 раздела 3.1			Всего листов раздела 3.1: 34		Всего разделов: 8		Всего листов выписки: 93
10.09.2022г. № КУВИ-001/2022-155691714							
Кадастровый номер:				47:29:0000000:33558			
136	4.1.17	4.1.1 8	134°7.3`	6.46	-	данные отсутствуют	данные отсутствуют
137	4.1.18	4.1.1 9	118°44.7`	8.82	-	данные отсутствуют	данные отсутствуют
138	4.1.19	4.1.2 0	107°11.6`	74.93	-	данные отсутствуют	данные отсутствуют
139	4.1.20	4.1.2 1	106°33.4`	88.5	-	данные отсутствуют	данные отсутствуют
140	4.1.21	4.1.2 2	109°19.0`	45.01	-	данные отсутствуют	данные отсутствуют
141	4.1.22	4.1.2 3	110°25.2`	54.6	-	данные отсутствуют	данные отсутствуют
142	4.1.23	4.1.2 4	107°45.8`	130.94	-	47:29:0787001:1832	адрес отсутствует
143	4.1.24	4.1.2 5	110°53.2`	24.91	-	47:29:0787001:1832	адрес отсутствует
144	4.1.25	4.1.2 6	118°42.4`	25.96	-	47:29:0787001:1832	адрес отсутствует
145	4.1.26	4.1.2 7	127°29.9`	24.81	-	данные отсутствуют	данные отсутствуют
146	4.1.27	4.1.2 8	129°11.9`	31.76	-	данные отсутствуют	данные отсутствуют
147	4.1.28	4.1.2 9	133°38.1`	12.46	-	данные отсутствуют	данные отсутствуют
148	4.1.29	4.1.3 0	131°35.4`	41.37	-	данные отсутствуют	данные отсутствуют
149	4.1.30	4.1.3 1	130°23.7`	84.82	-	данные отсутствуют	данные отсутствуют
150	4.1.31	4.1.3 2	194°34.3`	10.65	-	47:29:0000000:33615	адрес отсутствует
151	4.1.32	4.1.3 3	197°33.4`	9.91	-	47:29:0000000:33615	адрес отсутствует
152	4.1.33	4.1.3 4	311°5.2`	94.69	-	данные отсутствуют	данные отсутствуют
153	4.1.34	4.1.3 5	310°5.9`	86.82	-	данные отсутствуют	данные отсутствуют

полное наименование должности	подпись	инициалы, фамилия
-------------------------------	---------	-------------------

М.П.

Земельный участок							
вид объекта недвижимости							
Лист № 9 раздела 3.1			Всего листов раздела 3.1: 34		Всего разделов: 8		Всего листов выписки: 93
10.09.2022г. № КУВИ-001/2022-155691714							
Кадастровый номер:				47:29:0000000:33558			
154	4.1.35	4.1.3 6	307°57.2`	19.66	-	данные отсутствуют	данные отсутствуют
155	4.1.36	4.1.3 7	302°3.8`	19.14	-	данные отсутствуют	данные отсутствуют
156	4.1.37	4.1.3 8	292°59.3`	22.23	данные отсутствуют	данные отсутствуют	данные отсутствуют
157	4.1.38	4.1.3 9	311°43.9`	10.79	данные отсутствуют	данные отсутствуют	данные отсутствуют
158	4.1.39	4.1.4 0	287°16.7`	349.51	-	47:29:0787001:1480	г.Санкт-Петербург, просп.Большеохтинский, д.10, кв.159
159	4.1.40	4.1.4 1	233°18.8`	3.13	-	47:29:0787001:1480	г.Санкт-Петербург, просп.Большеохтинский, д.10, кв.159
160	4.1.41	4.1.4 2	287°59.6`	34.41	-	47:29:0787001:1690	адрес отсутствует
161	4.1.42	4.1.4 3	288°6.5`	138.99	-	47:29:0787001:1714	Ленинградская область, р-н Всеволожский, г-к.Военный 1 Ржевка, д.68, кв.33
162	4.1.43	4.1.4 4	291°32.0`	24.27	-	данные отсутствуют	данные отсутствуют
163	4.1.44	4.1.4 5	294°11.8`	38.94	-	47:29:0787001:1827	адрес отсутствует
164	4.1.45	4.1.4 6	296°28.3`	54.2	-	47:29:0787001:1827	адрес отсутствует
165	4.1.46	4.1.4 7	297°1.2`	335.96	-	данные отсутствуют	данные отсутствуют
166	4.1.47	4.1.4 8	296°46.0`	415.27	-	данные отсутствуют	данные отсутствуют
167	4.1.47	4.1.4 7			данные отсутствуют	47:29:0787001:1826	адрес отсутствует
168	4.1.48	4.1.4 9	296°51.6`	399.19	-	47:29:0787001:1830	адрес отсутствует
169	4.1.49	4.1.5 0	296°32.3`	280.95	-	47:29:0787001:1830	адрес отсутствует
170	4.1.50	4.1.1	297°37.8`	20.94	данные отсутствуют	47:29:0000000:33641(1)	адрес отсутствует
171	5.1.1	5.1.2	137°18.7`	33.48	-	47:29:0000000:33570(2)	адрес отсутствует

полное наименование должности	подпись	инициалы, фамилия
-------------------------------	---------	-------------------

М.П.

Земельный участок							
вид объекта недвижимости							
Лист № 10 раздела 3.1		Всего листов раздела 3.1: 34		Всего разделов: 8		Всего листов выписки: 93	
10.09.2022г. № КУВИ-001/2022-155691714							
Кадастровый номер:				47:29:0000000:33558			
172	5.1.2	5.1.3	139°30.4`	18.99	-	47:29:0000000:33570(2)	адрес отсутствует
173	5.1.3	5.1.4	87°32.2`	20.94	-	47:29:0000000:33570(2)	адрес отсутствует
174	5.1.4	5.1.5	144°44.2`	15.35	-	данные отсутствуют	данные отсутствуют
175	5.1.5	5.1.6	151°33.4`	20.74	-	данные отсутствуют	данные отсутствуют
176	5.1.6	5.1.7	152°54.8`	55.54	-	47:29:0787001:2	адрес отсутствует
177	5.1.7	5.1.8	189°44.7`	9.33	-	данные отсутствуют	данные отсутствуют
178	5.1.8	5.1.9	174°37.1`	86.59	-	данные отсутствуют	данные отсутствуют
179	5.1.9	5.1.10	175°2.3`	140.47	-	данные отсутствуют	данные отсутствуют
180	5.1.10	5.1.11	174°53.5`	122.98	-	данные отсутствуют	данные отсутствуют
181	5.1.11	5.1.12	174°58.4`	161.84	-	данные отсутствуют	данные отсутствуют
182	5.1.12	5.1.13	177°57.0`	41.09	-	данные отсутствуют	данные отсутствуют
183	5.1.13	5.1.14	277°29.0`	17.28	-	47:29:0000000:33569	адрес отсутствует
184	5.1.14	5.1.15	358°18.1`	38.78	-	47:29:0779001:8	адрес отсутствует
185	5.1.15	5.1.16	333°22.9`	4.78	-	данные отсутствуют	данные отсутствуют
186	5.1.16	5.1.17	355°55.7`	99.3	-	47:29:0000000:33570(1)	адрес отсутствует
187	5.1.17	5.1.18	354°43.2`	223.87	-	47:29:0000000:33570(1)	адрес отсутствует
188	5.1.18	5.1.19	355°25.3`	63.15	-	47:29:0000000:33570(1)	адрес отсутствует
189	5.1.19	5.1.20	354°46.9`	85.41	-	47:29:0000000:33570(1)	адрес отсутствует
190	5.1.20	5.1.21	248°16.0`	3.13	-	47:29:0000000:33570(1)	адрес отсутствует
191	5.1.21	5.1.22	353°51.3`	31.48	-	данные отсутствуют	данные отсутствуют

полное наименование должности	подпись	инициалы, фамилия
-------------------------------	---------	-------------------

М.П.

Земельный участок							
вид объекта недвижимости							
Лист № 11 раздела 3.1		Всего листов раздела 3.1: 34		Всего разделов: 8		Всего листов выписки: 93	
10.09.2022г. № КУВИ-001/2022-155691714							
Кадастровый номер:				47:29:0000000:33558			
192	5.1.22	5.1.2 3	337°31.7'	60.64	-	данные отсутствуют	данные отсутствуют
193	5.1.23	5.1.2 4	333°31.4'	20.1	-	данные отсутствуют	данные отсутствуют
194	5.1.24	5.1.2 5	326°24.7'	18.87	-	данные отсутствуют	данные отсутствуют
195	5.1.25	5.1.2 6	321°13.0'	23.05	-	данные отсутствуют	данные отсутствуют
196	5.1.26	5.1.2 7	316°12.1'	32.71	-	данные отсутствуют	данные отсутствуют
197	5.1.27	5.1.1	41°22.2'	2.35	данные отсутствуют	47:29:0000000:33570(2)	адрес отсутствует
198	6.1.1	6.1.2	40°17.5'	1.21	-	47:29:0787001:1815, 47:29:0000000:33615	адрес отсутствует
199	6.1.2	6.1.3	29°32.7'	16.35	-	47:29:0000000:33615	адрес отсутствует
200	6.1.3	6.1.4	27°45.5'	1.29	-	47:29:0000000:33615	адрес отсутствует
201	6.1.4	6.1.5	119°50.5'	7.36	-	данные отсутствуют	данные отсутствуют
202	6.1.5	6.1.6	120°5.4'	268.75	-	47:29:0787001:1253	гг-support@kontur.ru, Ленинградская область, город Луга, проспект Комсомольский, дом 19
203	6.1.6	6.1.7	120°29.5'	85.04	-	47:29:0787001:1253	гг-support@kontur.ru, Ленинградская область, город Луга, проспект Комсомольский, дом 19
204	6.1.7	6.1.8	120°4.0'	241.44	-	47:29:0787001:1458	адрес отсутствует
205	6.1.8	6.1.9	117°20.6'	27.02	-	47:29:0787001:1813(1)	адрес отсутствует
206	6.1.9	6.1.1 0	113°46.6'	44.32	-	47:29:0787001:1813(1)	адрес отсутствует
207	6.1.10	6.1.1 1	112°17.8'	47.71	-	47:29:0787001:1813(1)	адрес отсутствует
208	6.1.11	6.1.1 2	111°44.5'	64.14	-	47:29:0787001:1813(1)	адрес отсутствует
209	6.1.12	6.1.1 3	111°38.7'	167.17	-	данные отсутствуют	данные отсутствуют
210	6.1.13	6.1.1 4	102°20.5'	36.96	-	данные отсутствуют	данные отсутствуют
211	6.1.14	6.1.1 5	99°42.4'	58.06	-	данные отсутствуют	данные отсутствуют
полное наименование должности				подпись		инициалы, фамилия	

М.П.

Земельный участок							
вид объекта недвижимости							
Лист № 12 раздела 3.1			Всего листов раздела 3.1: 34		Всего разделов: 8		Всего листов выписки: 93
10.09.2022г. № КУВИ-001/2022-155691714							
Кадастровый номер:				47:29:0000000:33558			
212	6.1.15	6.1.1 6	95°51.7'	25.16	-	данные отсутствуют	данные отсутствуют
213	6.1.16	6.1.1 7	90°24.8'	16.62	-	данные отсутствуют	данные отсутствуют
214	6.1.17	6.1.1 8	84°48.1'	24.06	-	данные отсутствуют	данные отсутствуют
215	6.1.18	6.1.1 9	79°24.7'	16.98	-	данные отсутствуют	данные отсутствуют
216	6.1.19	6.1.2 0	75°7.0'	15.11	-	данные отсутствуют	данные отсутствуют
217	6.1.20	6.1.2 1	72°4.2'	18.65	-	данные отсутствуют	данные отсутствуют
218	6.1.21	6.1.2 2	68°44.3'	18.53	-	данные отсутствуют	данные отсутствуют
219	6.1.22	6.1.2 3	67°50.2'	71.84	-	данные отсутствуют	данные отсутствуют
220	6.1.23	6.1.2 4	67°24.7'	147.67	-	данные отсутствуют	данные отсутствуют
221	6.1.24	6.1.2 5	67°21.0'	146.07	-	данные отсутствуют	данные отсутствуют
222	6.1.25	6.1.2 6	71°28.2'	32.25	-	данные отсутствуют	данные отсутствуют
223	6.1.26	6.1.2 7	132°22.8'	2.17	-	данные отсутствуют	данные отсутствуют
224	6.1.27	6.1.2 8	87°4.7'	6.67	-	данные отсутствуют	данные отсутствуют
225	6.1.28	6.1.2 9	41°54.8'	2.89	-	данные отсутствуют	данные отсутствуют
226	6.1.29	6.1.3 0	85°49.7'	30.93	-	данные отсутствуют	данные отсутствуют
227	6.1.30	6.1.3 1	91°49.3'	24.55	-	данные отсутствуют	данные отсутствуют
228	6.1.31	6.1.3 2	100°45.3'	33.6	-	данные отсутствуют	данные отсутствуют
229	6.1.32	6.1.3 3	109°25.9'	19.27	-	данные отсутствуют	данные отсутствуют

полное наименование должности	подпись	инициалы, фамилия
-------------------------------	---------	-------------------

М.П.

Земельный участок							
вид объекта недвижимости							
Лист № 13 раздела 3.1		Всего листов раздела 3.1: 34		Всего разделов: 8		Всего листов выписки: 93	
10.09.2022г. № КУВИ-001/2022-155691714							
Кадастровый номер:				47:29:0000000:33558			
230	6.1.33	6.1.3 4	111°22.4'	25.65	-	данные отсутствуют	данные отсутствуют
231	6.1.34	6.1.3 5	114°43.2'	43.76	-	данные отсутствуют	данные отсутствуют
232	6.1.35	6.1.3 6	117°10.1'	45.84	-	47:29:0000000:33670(4)	адрес отсутствует
233	6.1.36	6.1.3 7	119°12.4'	26.79	-	47:29:0000000:33670(4)	адрес отсутствует
234	6.1.37	6.1.3 8	143°53.4'	88.03	данные отсутствуют	данные отсутствуют	данные отсутствуют
235	6.1.38	6.1.3 9	142°47.8'	53.58	данные отсутствуют	данные отсутствуют	данные отсутствуют
236	6.1.39	6.1.4 0	90°31.3'	4.39	-	данные отсутствуют	данные отсутствуют
237	6.1.40	6.1.4 1	143°11.5'	11.07	-	данные отсутствуют	данные отсутствуют
238	6.1.41	6.1.4 2	180°25.5'	5.39	-	данные отсутствуют	данные отсутствуют
239	6.1.42	6.1.4 3	144°15.7'	45.16	-	данные отсутствуют	данные отсутствуют
240	6.1.43	6.1.4 4	146°16.9'	45.04	-	данные отсутствуют	данные отсутствуют
241	6.1.44	6.1.4 5	147°9.1'	35.47	-	данные отсутствуют	данные отсутствуют
242	6.1.45	6.1.4 6	149°26.9'	19.81	-	данные отсутствуют	данные отсутствуют
243	6.1.46	6.1.4 7	153°39.1'	29.61	-	данные отсутствуют	данные отсутствуют
244	6.1.47	6.1.4 8	158°18.5'	52.11	-	данные отсутствуют	данные отсутствуют
245	6.1.48	6.1.4 9	162°20.5'	150.94	-	данные отсутствуют	данные отсутствуют
246	6.1.49	6.1.5 0	163°11.2'	94.94	-	данные отсутствуют	данные отсутствуют
247	6.1.50	6.1.5 1	163°15.0'	82.9	-	данные отсутствуют	данные отсутствуют

полное наименование должности	подпись	инициалы, фамилия
-------------------------------	---------	-------------------

М.П.

Земельный участок							
вид объекта недвижимости							
Лист № 14 раздела 3.1		Всего листов раздела 3.1: 34		Всего разделов: 8		Всего листов выписки: 93	
10.09.2022г. № КУВИ-001/2022-155691714							
Кадастровый номер:				47:29:0000000:33558			
248	6.1.51	6.1.5 2	161°46.1'	49.16	-	данные отсутствуют	данные отсутствуют
249	6.1.52	6.1.5 3	141°42.4'	5.87	-	данные отсутствуют	данные отсутствуют
250	6.1.53	6.1.5 4	160°9.3'	2.83	-	данные отсутствуют	данные отсутствуют
251	6.1.54	6.1.5 5	175°56.3'	5.22	-	данные отсутствуют	данные отсутствуют
252	6.1.55	6.1.5 6	153°20.0'	38.1	-	данные отсутствуют	данные отсутствуют
253	6.1.56	6.1.5 7	152°10.6'	36.23	-	данные отсутствуют	данные отсутствуют
254	6.1.57	6.1.5 8	148°59.2'	33.67	-	данные отсутствуют	данные отсутствуют
255	6.1.58	6.1.5 9	144°30.7'	20.67	-	данные отсутствуют	данные отсутствуют
256	6.1.59	6.1.6 0	139°10.6'	22.33	-	данные отсутствуют	данные отсутствуют
257	6.1.60	6.1.6 1	138°2.6'	29.56	-	данные отсутствуют	данные отсутствуют
258	6.1.61	6.1.6 2	135°45.8'	61.48	-	данные отсутствуют	данные отсутствуют
259	6.1.62	6.1.6 3	135°14.8'	63.89	-	данные отсутствуют	данные отсутствуют
260	6.1.63	6.1.6 4	135°5.0'	117.54	-	данные отсутствуют	данные отсутствуют
261	6.1.64	6.1.6 5	136°49.6'	50.57	-	данные отсутствуют	данные отсутствуют
262	6.1.65	6.1.6 6	136°52.7'	29.35	-	данные отсутствуют	данные отсутствуют
263	6.1.66	6.1.6 7	139°27.3'	24.49	-	данные отсутствуют	данные отсутствуют
264	6.1.67	6.1.6 8	142°58.7'	24.25	-	данные отсутствуют	данные отсутствуют
265	6.1.68	6.1.6 9	147°35.5'	56.93	-	данные отсутствуют	данные отсутствуют

полное наименование должности	подпись	инициалы, фамилия
-------------------------------	---------	-------------------

М.П.

Земельный участок							
вид объекта недвижимости							
Лист № 15 раздела 3.1		Всего листов раздела 3.1: 34		Всего разделов: 8		Всего листов выписки: 93	
10.09.2022г. № КУВИ-001/2022-155691714							
Кадастровый номер:				47:29:0000000:33558			
266	6.1.69	6.1.7 0	149°17.7`	42.56	-	данные отсутствуют	данные отсутствуют
267	6.1.70	6.1.7 1	148°58.3`	56.44	-	данные отсутствуют	данные отсутствуют
268	6.1.71	6.1.7 2	150°25.3`	110.45	-	данные отсутствуют	данные отсутствуют
269	6.1.72	6.1.7 3	151°17.6`	69.79	-	данные отсутствуют	данные отсутствуют
270	6.1.73	6.1.7 4	150°35.9`	98.12	-	данные отсутствуют	данные отсутствуют
271	6.1.74	6.1.7 5	149°49.1`	85.81	-	данные отсутствуют	данные отсутствуют
272	6.1.75	6.1.7 6	150°21.1`	114.29	-	данные отсутствуют	данные отсутствуют
273	6.1.76	6.1.7 7	150°13.9`	126.47	-	данные отсутствуют	данные отсутствуют
274	6.1.77	6.1.7 8	151°23.5`	69.98	-	данные отсутствуют	данные отсутствуют
275	6.1.78	6.1.7 9	145°29.7`	8.58	-	данные отсутствуют	данные отсутствуют
276	6.1.79	6.1.8 0	186°26.1`	5.35	-	данные отсутствуют	данные отсутствуют
277	6.1.80	6.1.8 1	151°0.5`	137.48	-	данные отсутствуют	данные отсутствуют
278	6.1.81	6.1.8 2	147°47.4`	90.01	-	данные отсутствуют	данные отсутствуют
279	6.1.82	6.1.8 3	145°31.9`	327.48	-	данные отсутствуют	данные отсутствуют
280	6.1.83	6.1.8 4	146°31.7`	60.58	-	данные отсутствуют	данные отсутствуют
281	6.1.84	6.1.8 5	145°23.9`	71.42	-	данные отсутствуют	данные отсутствуют
282	6.1.85	6.1.8 6	145°3.9`	233.62	-	данные отсутствуют	данные отсутствуют
283	6.1.86	6.1.8 7	144°8.2`	102.38	-	данные отсутствуют	данные отсутствуют

полное наименование должности	подпись	инициалы, фамилия
-------------------------------	---------	-------------------

М.П.

Земельный участок							
вид объекта недвижимости							
Лист № 16 раздела 3.1		Всего листов раздела 3.1: 34		Всего разделов: 8		Всего листов выписки: 93	
10.09.2022г. № КУВИ-001/2022-155691714							
Кадастровый номер:				47:29:0000000:33558			
284	6.1.87	6.1.8 8	144°35.3`	72.97	-	данные отсутствуют	данные отсутствуют
285	6.1.88	6.1.8 9	145°20.9`	117.98	-	данные отсутствуют	данные отсутствуют
286	6.1.89	6.1.9 0	145°9.5`	133.31	-	данные отсутствуют	данные отсутствуют
287	6.1.90	6.1.9 1	145°17.6`	39.73	-	данные отсутствуют	данные отсутствуют
288	6.1.91	6.1.9 2	145°18.2`	39.93	-	данные отсутствуют	данные отсутствуют
289	6.1.92	6.1.9 3	145°35.5`	103.95	-	данные отсутствуют	данные отсутствуют
290	6.1.93	6.1.9 4	150°23.6`	41.29	-	данные отсутствуют	данные отсутствуют
291	6.1.94	6.1.9 5	154°44.8`	21.87	-	данные отсутствуют	данные отсутствуют
292	6.1.95	6.1.9 6	160°6.5`	20.78	-	47:29:0787001:1709	адрес отсутствует
293	6.1.96	6.1.9 7	164°43.1`	26.79	-	47:29:0787001:1709	адрес отсутствует
294	6.1.97	6.1.9 8	169°25.9`	29.23	-	данные отсутствуют	данные отсутствуют
295	6.1.98	6.1.9 9	273°28.3`	20.32	-	47:29:0769001:57	адрес отсутствует
296	6.1.99	6.1.1 00	345°38.1`	14.39	-	данные отсутствуют	данные отсутствуют
297	6.1.10 0	6.1.1 01	349°13.0`	20.09	-	данные отсутствуют	данные отсутствуют
298	6.1.10 1	6.1.1 02	344°14.1`	17.92	-	данные отсутствуют	данные отсутствуют
299	6.1.10 2	6.1.1 03	337°41.9`	17.26	-	данные отсутствуют	данные отсутствуют
300	6.1.10 3	6.1.1 04	333°9.5`	18.6	-	данные отсутствуют	данные отсутствуют
301	6.1.10 4	6.1.1 05	331°20.0`	39.05	-	данные отсутствуют	данные отсутствуют

полное наименование должности	подпись	инициалы, фамилия
-------------------------------	---------	-------------------

М.П.

Земельный участок							
вид объекта недвижимости							
Лист № 17 раздела 3.1		Всего листов раздела 3.1: 34		Всего разделов: 8		Всего листов выписки: 93	
10.09.2022г. № КУВИ-001/2022-155691714							
Кадастровый номер:				47:29:0000000:33558			
302	6.1.10 5	6.1.1 06	326°11.6'	103.24	-	данные отсутствуют	данные отсутствуют
303	6.1.10 6	6.1.1 07	325°17.5'	37.6	-	данные отсутствуют	данные отсутствуют
304	6.1.10 7	6.1.1 08	325°18.2'	41.99	-	данные отсутствуют	данные отсутствуют
305	6.1.10 8	6.1.1 09	325°9.4'	133.34	-	данные отсутствуют	данные отсутствуют
306	6.1.10 9	6.1.1 10	325°20.9'	117.9	-	данные отсутствуют	данные отсутствуют
307	6.1.11 0	6.1.1 11	324°45.8'	72.93	-	данные отсутствуют	данные отсутствуют
308	6.1.11 1	6.1.1 12	324°26.1'	105.89	-	данные отсутствуют	данные отсутствуют
309	6.1.11 2	6.1.1 13	324°25.7'	17.65	-	данные отсутствуют	данные отсутствуют
310	6.1.11 3	6.1.1 14	324°52.5'	9.52	-	47:29:0787001:415	адрес отсутствует
311	6.1.11 4	6.1.1 15	324°55.0'	332.39	-	данные отсутствуют	данные отсутствуют
312	6.1.11 5	6.1.1 16	325°55.3'	330.61	-	данные отсутствуют	данные отсутствуют
313	6.1.11 6	6.1.1 17	328°5.5'	92.78	-	данные отсутствуют	данные отсутствуют
314	6.1.11 7	6.1.1 18	330°53.3'	221.2	-	данные отсутствуют	данные отсутствуют
315	6.1.11 8	6.1.1 19	330°22.0'	118.4	-	данные отсутствуют	данные отсутствуют
316	6.1.11 9	6.1.1 20	338°5.1'	8.44	-	данные отсутствуют	данные отсутствуют
317	6.1.12 0	6.1.1 21	330°25.5'	111.5	-	данные отсутствуют	данные отсутствуют
318	6.1.12 1	6.1.1 22	329°59.9'	85.3	-	данные отсутствуют	данные отсутствуют
319	6.1.12 2	6.1.1 23	330°19.2'	100.17	-	данные отсутствуют	данные отсутствуют

полное наименование должности	подпись	инициалы, фамилия
-------------------------------	---------	-------------------

М.П.

Земельный участок							
вид объекта недвижимости							
Лист № 18 раздела 3.1			Всего листов раздела 3.1: 34		Всего разделов: 8		Всего листов выписки: 93
10.09.2022г. № КУВИ-001/2022-155691714							
Кадастровый номер:				47:29:0000000:33558			
320	6.1.12 3	6.1.1 24	330°57.6'	69.28	-	данные отсутствуют	данные отсутствуют
321	6.1.12 4	6.1.1 25	330°5.4'	110.08	-	данные отсутствуют	данные отсутствуют
322	6.1.12 5	6.1.1 26	331°8.2'	55.77	-	данные отсутствуют	данные отсутствуют
323	6.1.12 6	6.1.1 27	329°52.6'	42.0	-	данные отсутствуют	данные отсутствуют
324	6.1.12 7	6.1.1 28	327°14.6'	54.69	-	данные отсутствуют	данные отсутствуют
325	6.1.12 8	6.1.1 29	322°18.3'	23.75	-	данные отсутствуют	данные отсутствуют
326	6.1.12 9	6.1.1 30	318°46.0'	23.9	-	данные отсутствуют	данные отсутствуют
327	6.1.13 0	6.1.1 31	318°2.3'	28.81	-	данные отсутствуют	данные отсутствуют
328	6.1.13 1	6.1.1 32	316°26.9'	50.04	-	данные отсутствуют	данные отсутствуют
329	6.1.13 2	6.1.1 33	315°22.6'	123.63	-	данные отсутствуют	данные отсутствуют
330	6.1.13 3	6.1.1 34	314°49.0'	64.31	-	данные отсутствуют	данные отсутствуют
331	6.1.13 4	6.1.1 35	315°45.1'	49.03	-	данные отсутствуют	данные отсутствуют
332	6.1.13 5	6.1.1 36	316°46.1'	36.41	-	данные отсутствуют	данные отсутствуют
333	6.1.13 6	6.1.1 37	319°45.1'	23.56	-	данные отсутствуют	данные отсутствуют
334	6.1.13 7	6.1.1 38	324°32.6'	22.39	-	данные отсутствуют	данные отсутствуют
335	6.1.13 8	6.1.1 39	328°43.2'	34.49	-	данные отсутствуют	данные отсутствуют
336	6.1.13 9	6.1.1 40	331°43.0'	37.44	-	данные отсутствуют	данные отсутствуют
337	6.1.14 0	6.1.1 41	332°55.6'	40.87	-	данные отсутствуют	данные отсутствуют

полное наименование должности	подпись	инициалы, фамилия
-------------------------------	---------	-------------------

М.П.

Земельный участок							
вид объекта недвижимости							
Лист № 19 раздела 3.1		Всего листов раздела 3.1: 34		Всего разделов: 8		Всего листов выписки: 93	
10.09.2022г. № КУВИ-001/2022-155691714							
Кадастровый номер:				47:29:0000000:33558			
338	6.1.14 1	6.1.1 42	307°47.9'	5.3	-	данные отсутствуют	данные отсутствуют
339	6.1.14 2	6.1.1 43	338°52.5'	2.83	-	данные отсутствуют	данные отсутствуют
340	6.1.14 3	6.1.1 44	1°9.3'	5.95	-	данные отсутствуют	данные отсутствуют
341	6.1.14 4	6.1.1 45	341°47.6'	50.79	-	данные отсутствуют	данные отсутствуют
342	6.1.14 5	6.1.1 46	343°4.7'	82.94	-	данные отсутствуют	данные отсутствуют
343	6.1.14 6	6.1.1 47	343°26.6'	118.34	-	данные отсутствуют	данные отсутствуют
344	6.1.14 7	6.1.1 48	343°24.3'	48.95	-	данные отсутствуют	данные отсутствуют
345	6.1.14 8	6.1.1 49	356°52.1'	7.32	-	данные отсутствуют	данные отсутствуют
346	6.1.14 9	6.1.1 50	343°11.0'	31.11	-	данные отсутствуют	данные отсутствуют
347	6.1.15 0	6.1.1 51	341°35.4'	44.01	-	данные отсутствуют	данные отсутствуют
348	6.1.15 1	6.1.1 52	338°43.6'	24.01	-	данные отсутствуют	данные отсутствуют
349	6.1.15 1	6.1.1 51			данные отсутствуют	47:29:0775002:279(1)	адрес отсутствует
350	6.1.15 2	6.1.1 53	335°10.7'	33.49	-	данные отсутствуют	данные отсутствуют
351	6.1.15 3	6.1.1 54	332°19.9'	17.87	-	данные отсутствуют	данные отсутствуют
352	6.1.15 4	6.1.1 55	332°15.2'	4.55	-	данные отсутствуют	данные отсутствуют
353	6.1.15 5	6.1.1 56	327°39.4'	3.78	-	данные отсутствуют	данные отсутствуют
354	6.1.15 6	6.1.1 57	327°39.7'	39.03	-	данные отсутствуют	данные отсутствуют
355	6.1.15 7	6.1.1 58	326°37.6'	51.61	-	данные отсутствуют	данные отсутствуют

полное наименование должности	подпись	инициалы, фамилия
-------------------------------	---------	-------------------

М.П.

Земельный участок							
вид объекта недвижимости							
Лист № 20 раздела 3.1		Всего листов раздела 3.1: 34		Всего разделов: 8		Всего листов выписки: 93	
10.09.2022г. № КУВИ-001/2022-155691714							
Кадастровый номер:				47:29:0000000:33558			
356	6.1.15 8	6.1.1 59	325°0.0`	39.17	-	данные отсутствуют	данные отсутствуют
357	6.1.15 9	6.1.1 60	321°50.9`	37.36	-	данные отсутствуют	данные отсутствуют
358	6.1.16 0	6.1.1 61	323°16.6`	11.79	-	данные отсутствуют	данные отсутствуют
359	6.1.16 1	6.1.1 62	323°16.2`	9.83	-	данные отсутствуют	данные отсутствуют
360	6.1.16 2	6.1.1 63	323°17.7`	3.48	-	данные отсутствуют	данные отсутствуют
361	6.1.16 3	6.1.1 64	323°14.9`	21.39	-	данные отсутствуют	данные отсутствуют
362	6.1.16 4	6.1.1 65	323°33.2`	12.98	-	данные отсутствуют	данные отсутствуют
363	6.1.16 5	6.1.1 66	323°32.0`	32.07	данные отсутствуют	данные отсутствуют	данные отсутствуют
364	6.1.16 6	6.1.1 67	323°10.0`	25.29	данные отсутствуют	данные отсутствуют	данные отсутствуют
365	6.1.16 7	6.1.1 68	302°50.6`	29.65	-	данные отсутствуют	данные отсутствуют
366	6.1.16 8	6.1.1 69	297°21.6`	39.01	-	данные отсутствуют	данные отсутствуют
367	6.1.16 9	6.1.1 70	293°52.7`	45.43	-	данные отсутствуют	данные отсутствуют
368	6.1.17 0	6.1.1 71	292°59.0`	25.99	-	данные отсутствуют	данные отсутствуют
369	6.1.17 1	6.1.1 72	289°24.8`	17.78	-	данные отсутствуют	данные отсутствуют
370	6.1.17 2	6.1.1 73	278°54.5`	29.64	-	данные отсутствуют	данные отсутствуют
371	6.1.17 3	6.1.1 74	270°4.6`	22.71	-	данные отсутствуют	данные отсутствуют
372	6.1.17 4	6.1.1 75	261°26.6`	32.53	-	данные отсутствуют	данные отсутствуют
373	6.1.17 5	6.1.1 76	316°10.4`	3.45	-	данные отсутствуют	данные отсутствуют

полное наименование должности	подпись	инициалы, фамилия
-------------------------------	---------	-------------------

М.П.

Земельный участок							
вид объекта недвижимости							
Лист № 21 раздела 3.1		Всего листов раздела 3.1: 34		Всего разделов: 8		Всего листов выписки: 93	
10.09.2022г. № КУВИ-001/2022-155691714							
Кадастровый номер:				47:29:0000000:33558			
374	6.1.17 6	6.1.1 77	267°25.9'	4.46	-	данные отсутствуют	данные отсутствуют
375	6.1.17 7	6.1.1 78	213°43.9'	3.84	-	данные отсутствуют	данные отсутствуют
376	6.1.17 8	6.1.1 79	256°31.0'	26.16	-	данные отсутствуют	данные отсутствуют
377	6.1.17 9	6.1.1 80	247°31.9'	143.52	-	данные отсутствуют	данные отсутствуют
378	6.1.18 0	6.1.1 81	246°58.2'	149.26	-	данные отсутствуют	данные отсутствуют
379	6.1.18 1	6.1.1 82	247°37.8'	70.5	-	данные отсутствуют	данные отсутствуют
380	6.1.18 2	6.1.1 83	248°37.3'	19.15	-	данные отсутствуют	данные отсутствуют
381	6.1.18 3	6.1.1 84	251°31.2'	20.06	-	данные отсутствуют	данные отсутствуют
382	6.1.18 4	6.1.1 85	255°22.3'	19.01	-	данные отсутствуют	данные отсутствуют
383	6.1.18 5	6.1.1 86	259°11.6'	15.84	-	данные отсутствуют	данные отсутствуют
384	6.1.18 6	6.1.1 87	265°13.4'	25.34	-	данные отсутствуют	данные отсутствуют
385	6.1.18 7	6.1.1 88	269°11.0'	18.25	-	данные отсутствуют	данные отсутствуют
386	6.1.18 8	6.1.1 89	274°14.3'	28.82	-	данные отсутствуют	данные отсутствуют
387	6.1.18 9	6.1.1 90	279°30.6'	59.62	-	данные отсутствуют	данные отсутствуют
388	6.1.19 0	6.1.1 91	282°29.2'	39.18	-	данные отсутствуют	данные отсутствуют
389	6.1.19 1	6.1.1 92	290°52.4'	170.0	-	47:29:0787001:1811	адрес отсутствует
390	6.1.19 2	6.1.1 93	291°57.8'	60.88	-	47:29:0787001:1811	адрес отсутствует
391	6.1.19 3	6.1.1 94	293°56.8'	49.23	данные отсутствуют	47:29:0787001:1811	адрес отсутствует

полное наименование должности	подпись	инициалы, фамилия
-------------------------------	---------	-------------------

М.П.

Земельный участок							
вид объекта недвижимости							
Лист № 22 раздела 3.1		Всего листов раздела 3.1: 34			Всего разделов: 8		Всего листов выписки: 93
10.09.2022г. № КУВИ-001/2022-155691714							
Кадастровый номер:				47:29:0000000:33558			
392	6.1.19 4	6.1.1 95	294°38.0`	45.37	данные отсутствуют	47:29:0787001:1811	адрес отсутствует
393	6.1.19 5	6.1.1 96	296°18.8`	37.76	-	47:29:0787001:1811	адрес отсутствует
394	6.1.19 6	6.1.1 97	298°40.3`	35.54	-	47:29:0787001:1811	адрес отсутствует
395	6.1.19 7	6.1.1 98	301°19.4`	126.86	-	47:29:0787001:1811	адрес отсутствует
396	6.1.19 8	6.1.1 99	306°50.0`	12.34	-	47:29:0787001:1811	адрес отсутствует
397	6.1.19 9	6.1.2 00	300°22.9`	73.46	-	47:29:0787001:1811	адрес отсутствует
398	6.1.20 0	6.1.2 01	300°33.5`	68.51	-	47:29:0787001:1811	адрес отсутствует
399	6.1.20 1	6.1.1	300°10.2`	277.4	данные отсутствуют	данные отсутствуют	данные отсутствуют
400	7.1.1	7.1.2	46°51.3`	22.72	-	47:29:0000000:33569	адрес отсутствует
401	7.1.2	7.1.3	131°12.8`	35.88	-	данные отсутствуют	данные отсутствуют
402	7.1.3	7.1.4	135°54.4`	76.86	-	данные отсутствуют	данные отсутствуют
403	7.1.4	7.1.5	137°2.9`	19.97	-	данные отсутствуют	данные отсутствуют
404	7.1.5	7.1.6	144°12.2`	43.9	-	данные отсутствуют	данные отсутствуют
405	7.1.6	7.1.7	146°7.6`	125.06	-	данные отсутствуют	данные отсутствуют
406	7.1.7	7.1.8	146°0.9`	145.85	-	данные отсутствуют	данные отсутствуют
407	7.1.8	7.1.9	146°51.1`	131.84	-	данные отсутствуют	данные отсутствуют
408	7.1.9	7.1.1 0	150°28.9`	28.82	-	данные отсутствуют	данные отсутствуют
409	7.1.10	7.1.1 1	153°59.7`	138.69	-	данные отсутствуют	данные отсутствуют
410	7.1.11	7.1.1 2	145°12.3`	16.68	-	данные отсутствуют	данные отсутствуют
411	7.1.12	7.1.1 3	153°48.7`	100.08	-	данные отсутствуют	данные отсутствуют
412	7.1.13	7.1.1 4	166°40.3`	7.07	-	данные отсутствуют	данные отсутствуют

полное наименование должности	подпись	инициалы, фамилия
-------------------------------	---------	-------------------

М.П.

Земельный участок							
вид объекта недвижимости							
Лист № 23 раздела 3.1		Всего листов раздела 3.1: 34		Всего разделов: 8		Всего листов выписки: 93	
10.09.2022г. № КУВИ-001/2022-155691714							
Кадастровый номер:				47:29:0000000:33558			
413	7.1.14	7.1.1 5	206°37.4'	4.4	-	данные отсутствуют	данные отсутствуют
414	7.1.15	7.1.1 6	151°56.2'	57.94	-	данные отсутствуют	данные отсутствуют
415	7.1.15	7.1.1 5			данные отсутствуют	47:29:0787001:1477	г.Санкт-Петербург, просп.Большеохтинский, д.10, кв.159
416	7.1.16	7.1.1 7	153°41.9'	74.09	-	данные отсутствуют	данные отсутствуют
417	7.1.17	7.1.1 8	153°42.2'	237.37	-	данные отсутствуют	данные отсутствуют
418	7.1.18	7.1.1 9	153°31.1'	92.37	-	данные отсутствуют	данные отсутствуют
419	7.1.19	7.1.2 0	155°25.5'	52.66	-	данные отсутствуют	данные отсутствуют
420	7.1.20	7.1.2 1	159°53.6'	40.96	-	данные отсутствуют	данные отсутствуют
421	7.1.21	7.1.2 2	162°38.9'	31.59	-	данные отсутствуют	данные отсутствуют
422	7.1.22	7.1.2 3	165°50.0'	186.12	-	данные отсутствуют	данные отсутствуют
423	7.1.23	7.1.2 4	165°8.2'	62.96	-	данные отсутствуют	данные отсутствуют
424	7.1.24	7.1.2 5	164°53.6'	58.01	-	47:29:0787001:1477	г.Санкт-Петербург, просп.Большеохтинский, д.10, кв.159
425	7.1.25	7.1.2 6	167°40.2'	63.13	-	данные отсутствуют	данные отсутствуют
426	7.1.26	7.1.2 7	257°57.8'	2.78	-	47:29:0000000:33561	адрес отсутствует
427	7.1.27	7.1.2 8	186°28.9'	37.74	-	47:29:0000000:33561	адрес отсутствует
428	7.1.28	7.1.2 9	241°15.6'	1.06	-	47:29:0000000:33561	адрес отсутствует
429	7.1.29	7.1.3 0	340°34.9'	19.34	-	данные отсутствуют	данные отсутствуют
430	7.1.30	7.1.3 1	345°20.9'	77.97	-	данные отсутствуют	данные отсутствуют

полное наименование должности	подпись	инициалы, фамилия
-------------------------------	---------	-------------------

М.П.

Земельный участок							
вид объекта недвижимости							
Лист № 24 раздела 3.1		Всего листов раздела 3.1: 34		Всего разделов: 8		Всего листов выписки: 93	
10.09.2022г. № КУВИ-001/2022-155691714							
Кадастровый номер:				47:29:0000000:33558			
431	7.1.31	7.1.3 2	346°14.0'	122.32	-	данные отсутствуют	данные отсутствуют
432	7.1.32	7.1.3 3	345°50.0'	185.54	-	данные отсутствуют	данные отсутствуют
433	7.1.33	7.1.3 4	342°38.8'	30.64	-	данные отсутствуют	данные отсутствуют
434	7.1.34	7.1.3 5	339°54.4'	39.76	-	данные отсутствуют	данные отсутствуют
435	7.1.35	7.1.3 6	335°25.6'	51.6	-	данные отсутствуют	данные отсутствуют
436	7.1.36	7.1.3 7	333°30.8'	92.09	-	данные отсутствуют	данные отсутствуют
437	7.1.37	7.1.3 8	333°42.0'	237.39	данные отсутствуют	данные отсутствуют	данные отсутствуют
438	7.1.38	7.1.3 9	333°41.9'	74.09	данные отсутствуют	данные отсутствуют	данные отсутствуют
439	7.1.39	7.1.4 0	335°36.8'	35.99	-	данные отсутствуют	данные отсутствуют
440	7.1.40	7.1.4 1	299°41.7'	5.73	-	данные отсутствуют	данные отсутствуют
441	7.1.41	7.1.4 2	336°16.1'	23.61	-	данные отсутствуют	данные отсутствуют
442	7.1.42	7.1.4 3	332°43.2'	79.9	-	47:29:0787001:47	адрес отсутствует
443	7.1.43	7.1.4 4	330°56.2'	52.12	-	47:29:0787001:47	адрес отсутствует
444	7.1.44	7.1.4 5	340°35.6'	33.74	-	47:29:0787001:47	адрес отсутствует
445	7.1.45	7.1.4 6	333°51.2'	115.93	-	47:29:0787001:47	адрес отсутствует
446	7.1.46	7.1.4 7	326°9.6'	281.82	-	47:29:0787001:47	адрес отсутствует
447	7.1.47	7.1.4 8	343°36.6'	1.06	-	данные отсутствуют	данные отсутствуют
448	7.1.48	7.1.4 9	324°56.5'	185.84	-	47:29:0787001:123	адрес отсутствует

полное наименование должности	подпись	инициалы, фамилия
-------------------------------	---------	-------------------

М.П.

Земельный участок							
вид объекта недвижимости							
Лист № 25 раздела 3.1		Всего листов раздела 3.1: 34		Всего разделов: 8		Всего листов выписки: 93	
10.09.2022г. № КУВИ-001/2022-155691714							
Кадастровый номер:				47:29:0000000:33558			
449	7.1.49	7.1.5 0	313°15.2`	4.64	-	47:29:0787001:123	адрес отсутствует
450	7.1.50	7.1.5 1	312°50.1`	62.51	-	данные отсутствуют	данные отсутствуют
451	7.1.51	7.1.1	313°21.1`	43.25	данные отсутствуют	данные отсутствуют	данные отсутствуют
452	8.1.1	8.1.2	108°17.3`	1.24	-	данные отсутствуют	данные отсутствуют
453	8.1.2	8.1.3	144°45.5`	1.13	-	данные отсутствуют	данные отсутствуют
454	8.1.3	8.1.4	162°12.2`	16.46	-	данные отсутствуют	данные отсутствуют
455	8.1.4	8.1.5	164°20.3`	33.93	-	данные отсутствуют	данные отсутствуют
456	8.1.5	8.1.6	164°46.3`	55.28	-	данные отсутствуют	данные отсутствуют
457	8.1.6	8.1.7	164°41.4`	71.35	-	данные отсутствуют	данные отсутствуют
458	8.1.7	8.1.8	166°29.0`	94.17	-	данные отсутствуют	данные отсутствуют
459	8.1.8	8.1.9	165°42.7`	238.44	-	данные отсутствуют	данные отсутствуют
460	8.1.9	8.1.1 0	164°12.4`	26.82	-	данные отсутствуют	данные отсутствуют
461	8.1.10	8.1.1 1	161°8.3`	61.06	-	данные отсутствуют	данные отсутствуют
462	8.1.11	8.1.1 2	161°3.6`	101.15	-	данные отсутствуют	данные отсутствуют
463	8.1.12	8.1.1 3	114°40.0`	2.56	-	данные отсутствуют	данные отсутствуют
464	8.1.13	8.1.1 4	162°34.7`	14.13	-	данные отсутствуют	данные отсутствуют
465	8.1.14	8.1.1 5	187°2.4`	3.35	-	данные отсутствуют	данные отсутствуют
466	8.1.15	8.1.1 6	161°0.8`	33.81	-	данные отсутствуют	данные отсутствуют
467	8.1.16	8.1.1 7	161°23.9`	98.59	-	данные отсутствуют	данные отсутствуют
468	8.1.17	8.1.1 8	160°33.7`	29.78	-	47:29:0787001:1720	адрес отсутствует
469	8.1.18	8.1.1 9	158°3.5`	12.87	-	47:29:0787001:1720	адрес отсутствует

полное наименование должности	подпись	инициалы, фамилия
-------------------------------	---------	-------------------

М.П.

Земельный участок							
вид объекта недвижимости							
Лист № 26 раздела 3.1		Всего листов раздела 3.1: 34			Всего разделов: 8		Всего листов выписки: 93
10.09.2022г. № КУВИ-001/2022-155691714							
Кадастровый номер:				47:29:0000000:33558			
470	8.1.19	8.1.2 0	155°4.7'	15.9	-	47:29:0787001:1720	адрес отсутствует
471	8.1.20	8.1.2 1	150°29.5'	26.47	-	данные отсутствуют	данные отсутствуют
472	8.1.21	8.1.2 2	148°28.3'	24.92	-	47:29:0787001:1459	195427, Санкт-Петербург г, г. Санкт-Петербург, пр-кт. Тихорецкий, д. 35, кв. 187; 195427, г. Санкт-Петербург, ул. Академика Байкова, д. 5, к. 1, кв. 141
473	8.1.22	8.1.2 3	146°54.5'	24.19	-	47:29:0787001:1459	195427, Санкт-Петербург г, г. Санкт-Петербург, пр-кт. Тихорецкий, д. 35, кв. 187; 195427, г. Санкт-Петербург, ул. Академика Байкова, д. 5, к. 1, кв. 141
474	8.1.23	8.1.2 4	146°50.0'	149.89	-	47:29:0787001:1459	195427, Санкт-Петербург г, г. Санкт-Петербург, пр-кт. Тихорецкий, д. 35, кв. 187; 195427, г. Санкт-Петербург, ул. Академика Байкова, д. 5, к. 1, кв. 141
475	8.1.24	8.1.2 5	147°32.6'	69.97	-	47:29:0787001:1459	195427, Санкт-Петербург г, г. Санкт-Петербург, пр-кт. Тихорецкий, д. 35, кв. 187; 195427, г. Санкт-Петербург, ул. Академика Байкова, д. 5, к. 1, кв. 141
476	8.1.25	8.1.2 6	147°26.3'	28.43	-	47:29:0787001:65	195427, г. Санкт-Петербург, ул. Академика Байкова, д. 5, к. 1, кв. 141; 195427, г. Санкт-Петербург, пр-кт. Тихорецкий, д. 35, кв. 187
477	8.1.26	8.1.2 7	146°15.1'	65.56	-	47:29:0787001:65	195427, г. Санкт-Петербург, ул. Академика Байкова, д. 5, к. 1, кв. 141; 195427, г. Санкт-Петербург, пр-кт. Тихорецкий, д. 35, кв. 187
478	8.1.27	8.1.2 8	146°18.6'	4.0	-	47:29:0787001:65	195427, г. Санкт-Петербург, ул. Академика Байкова, д. 5, к. 1, кв. 141; 195427, г. Санкт-Петербург, пр-кт. Тихорецкий, д. 35, кв. 187
479	8.1.28	8.1.2 9	146°16.4'	4.38	-	47:29:0787001:65	195427, г. Санкт-Петербург, ул. Академика Байкова, д. 5, к. 1, кв. 141; 195427, г. Санкт-Петербург, пр-кт. Тихорецкий, д. 35, кв. 187
480	8.1.29	8.1.3 0	146°16.3'	36.47	-	47:29:0787001:65	195427, г. Санкт-Петербург, ул. Академика Байкова, д. 5, к. 1, кв. 141; 195427, г. Санкт-Петербург, пр-кт. Тихорецкий, д. 35, кв. 187
481	8.1.30	8.1.3 1	145°32.8'	17.08	-	47:29:0787001:65	195427, г. Санкт-Петербург, ул. Академика Байкова, д. 5, к. 1, кв. 141; 195427, г. Санкт-Петербург, пр-кт. Тихорецкий, д. 35, кв. 187
482	8.1.31	8.1.3 2	145°21.6'	13.05	-	47:29:0787001:63	195427, Санкт-Петербург г, г. Санкт-Петербург, пр-кт. Тихорецкий, д. 35, кв. 187; адрес отсутствует
483	8.1.32	8.1.3 3	146°14.8'	30.53	-	47:29:0787001:63	195427, Санкт-Петербург г, г. Санкт-Петербург, пр-кт. Тихорецкий, д. 35, кв. 187; адрес отсутствует
484	8.1.33	8.1.3 4	139°17.1'	2.18	-	47:29:0787001:63	195427, Санкт-Петербург г, г. Санкт-Петербург, пр-кт. Тихорецкий, д. 35, кв. 187; адрес отсутствует
485	8.1.34	8.1.3 5	139°24.2'	12.43	-	47:29:0787001:63	195427, Санкт-Петербург г, г. Санкт-Петербург, пр-кт. Тихорецкий, д. 35, кв. 187; адрес отсутствует
486	8.1.35	8.1.3 6	92°15.0'	2.8	-	47:29:0787001:63	195427, Санкт-Петербург г, г. Санкт-Петербург, пр-кт. Тихорецкий, д. 35, кв. 187; адрес отсутствует
487	8.1.36	8.1.3 7	92°7.3'	1.08	-	47:29:0787001:63	195427, Санкт-Петербург г, г. Санкт-Петербург, пр-кт. Тихорецкий, д. 35, кв. 187; адрес отсутствует

полное наименование должности	подпись	инициалы, фамилия
-------------------------------	---------	-------------------

М.П.

Земельный участок							
вид объекта недвижимости							
Лист № 27 раздела 3.1		Всего листов раздела 3.1: 34		Всего разделов: 8		Всего листов выписки: 93	
10.09.2022г. № КУВИ-001/2022-155691714							
Кадастровый номер:				47:29:0000000:33558			
488	8.1.37	8.1.3 8	136°23.0`	7.32	данные отсутствуют	47:29:0787001:63	195427, Санкт-Петербург г, г. Санкт-Петербург, пр-кт. Тихорецкий, д. 35, кв. 187; адрес отсутствует
489	8.1.38	8.1.3 9	162°18.1`	8.62	данные отсутствуют	47:29:0787001:63	195427, Санкт-Петербург г, г. Санкт-Петербург, пр-кт. Тихорецкий, д. 35, кв. 187; адрес отсутствует
490	8.1.39	8.1.4 0	162°15.2`	9.74	-	47:29:0787001:63	195427, Санкт-Петербург г, г. Санкт-Петербург, пр-кт. Тихорецкий, д. 35, кв. 187; адрес отсутствует
491	8.1.40	8.1.4 1	147°28.1`	68.71	-	47:29:0787001:63	195427, Санкт-Петербург г, г. Санкт-Петербург, пр-кт. Тихорецкий, д. 35, кв. 187; адрес отсутствует
492	8.1.41	8.1.4 2	147°27.8`	26.74	-	47:29:0787001:64	195427, Санкт-Петербург г, г. Санкт-Петербург, пр-кт. Тихорецкий, д. 35, кв. 187; 195427, Санкт-Петербург г, г. Санкт-Петербург, ул. Академика Байкова, д. 5, к. 1, кв. 141
493	8.1.42	8.1.4 3	148°59.7`	21.2	-	47:29:0787001:64	195427, Санкт-Петербург г, г. Санкт-Петербург, пр-кт. Тихорецкий, д. 35, кв. 187; 195427, Санкт-Петербург г, г. Санкт-Петербург, ул. Академика Байкова, д. 5, к. 1, кв. 141
494	8.1.43	8.1.4 4	149°0.2`	14.7	-	47:29:0787001:64	195427, Санкт-Петербург г, г. Санкт-Петербург, пр-кт. Тихорецкий, д. 35, кв. 187; 195427, Санкт-Петербург г, г. Санкт-Петербург, ул. Академика Байкова, д. 5, к. 1, кв. 141
495	8.1.44	8.1.4 5	148°20.5`	91.47	-	47:29:0787001:64	195427, Санкт-Петербург г, г. Санкт-Петербург, пр-кт. Тихорецкий, д. 35, кв. 187; 195427, Санкт-Петербург г, г. Санкт-Петербург, ул. Академика Байкова, д. 5, к. 1, кв. 141
496	8.1.45	8.1.4 6	180°33.2`	2.07	-	данные отсутствуют	данные отсутствуют
497	8.1.46	8.1.4 7	148°13.3`	49.16	-	данные отсутствуют	данные отсутствуют
498	8.1.47	8.1.4 8	144°3.6`	141.72	-	данные отсутствуют	данные отсутствуют
499	8.1.48	8.1.4 9	149°13.6`	10.3	-	данные отсутствуют	данные отсутствуют
500	8.1.49	8.1.5 0	109°23.2`	91.16	-	данные отсутствуют	данные отсутствуют
501	8.1.50	8.1.5 1	105°50.0`	8.43	-	данные отсутствуют	данные отсутствуют
502	8.1.51	8.1.5 2	145°35.2`	45.46	-	данные отсутствуют	данные отсутствуют
503	8.1.52	8.1.5 3	145°35.0`	106.21	-	данные отсутствуют	данные отсутствуют

полное наименование должности	подпись	инициалы, фамилия
-------------------------------	---------	-------------------

М.П.

Земельный участок							
вид объекта недвижимости							
Лист № 28 раздела 3.1		Всего листов раздела 3.1: 34		Всего разделов: 8		Всего листов выписки: 93	
10.09.2022г. № КУВИ-001/2022-155691714							
Кадастровый номер:				47:29:0000000:33558			
504	8.1.53	8.1.5 4	171°53.8`	9.15	-	47:29:0787001:1778	адрес отсутствует
505	8.1.54	8.1.5 5	145°7.0`	63.49	-	47:29:0787001:1778	адрес отсутствует
506	8.1.55	8.1.5 6	145°59.9`	30.69	-	47:29:0787001:1746	адрес отсутствует
507	8.1.56	8.1.5 7	146°52.3`	36.81	-	47:29:0787001:1746	адрес отсутствует
508	8.1.57	8.1.5 8	145°29.2`	20.05	-	47:29:0787001:1746	адрес отсутствует
509	8.1.58	8.1.5 9	145°34.3`	55.89	-	47:29:0787001:1746	адрес отсутствует
510	8.1.59	8.1.6 0	145°39.6`	82.38	-	данные отсутствуют	данные отсутствуют
511	8.1.60	8.1.6 1	145°38.8`	89.6	-	47:29:0787001:1808	адрес отсутствует
512	8.1.61	8.1.6 2	146°56.0`	152.8	-	данные отсутствуют	данные отсутствуют
513	8.1.62	8.1.6 3	144°20.6`	24.65	-	данные отсутствуют	данные отсутствуют
514	8.1.63	8.1.6 4	153°23.0`	24.71	-	данные отсутствуют	данные отсутствуют
515	8.1.64	8.1.6 5	161°55.3`	8.64	-	данные отсутствуют	данные отсутствуют
516	8.1.65	8.1.6 6	167°15.4`	81.1	-	данные отсутствуют	данные отсутствуют
517	8.1.66	8.1.6 7	163°5.6`	26.2	-	данные отсутствуют	данные отсутствуют
518	8.1.67	8.1.6 8	166°13.2`	44.96	-	47:29:0787001:230	данные отсутствуют
519	8.1.68	8.1.6 9	148°58.0`	7.12	-	данные отсутствуют	данные отсутствуют
520	8.1.69	8.1.7 0	133°3.1`	15.18	-	данные отсутствуют	данные отсутствуют
521	8.1.70	8.1.7 1	252°29.6`	29.29	-	47:29:0000000:33570(2)	адрес отсутствует

полное наименование должности	подпись	инициалы, фамилия
-------------------------------	---------	-------------------

М.П.

Земельный участок							
вид объекта недвижимости							
Лист № 29 раздела 3.1		Всего листов раздела 3.1: 34			Всего разделов: 8		Всего листов выписки: 93
10.09.2022г. № КУВИ-001/2022-155691714							
Кадастровый номер:				47:29:0000000:33558			
522	8.1.70	8.1.7 0			данные отсутствуют	47:29:0781002:117	адрес отсутствует
523	8.1.71	8.1.7 2	346°38.7'	103.86	-	данные отсутствуют	данные отсутствуют
524	8.1.72	8.1.7 3	345°54.4'	85.46	-	данные отсутствуют	данные отсутствуют
525	8.1.73	8.1.7 4	327°25.7'	97.87	-	данные отсутствуют	данные отсутствуют
526	8.1.74	8.1.7 5	325°14.0'	163.13	-	данные отсутствуют	данные отсутствуют
527	8.1.75	8.1.7 6	340°7.4'	7.29	-	данные отсутствуют	данные отсутствуют
528	8.1.76	8.1.7 7	312°24.7'	10.96	-	данные отсутствуют	данные отсутствуют
529	8.1.77	8.1.7 8	326°25.3'	18.68	-	47:29:0781001:132	адрес отсутствует
530	8.1.78	8.1.7 9	326°24.5'	25.99	-	47:29:0781001:575	данные отсутствуют
531	8.1.79	8.1.8 0	325°59.6'	10.05	-	данные отсутствуют	данные отсутствуют
532	8.1.80	8.1.8 1	326°31.1'	44.3	-	47:29:0781001:482	данные отсутствуют
533	8.1.81	8.1.8 2	325°28.3'	196.29	-	данные отсутствуют	данные отсутствуют
534	8.1.82	8.1.8 3	326°23.2'	142.69	-	данные отсутствуют	данные отсутствуют
535	8.1.83	8.1.8 4	310°55.7'	7.77	-	данные отсутствуют	данные отсутствуют
536	8.1.84	8.1.8 5	290°3.9'	76.16	-	данные отсутствуют	данные отсутствуют
537	8.1.85	8.1.8 6	297°11.3'	9.45	-	данные отсутствуют	данные отсутствуют
538	8.1.86	8.1.8 7	303°42.5'	8.74	-	данные отсутствуют	данные отсутствуют
539	8.1.87	8.1.8 8	315°0.0'	17.11	-	данные отсутствуют	данные отсутствуют

полное наименование должности	подпись	инициалы, фамилия
-------------------------------	---------	-------------------

М.П.

Земельный участок								
вид объекта недвижимости								
Лист № 30 раздела 3.1		Всего листов раздела 3.1: 34			Всего разделов: 8		Всего листов выписки: 93	
10.09.2022г. № КУВИ-001/2022-155691714								
Кадастровый номер:				47:29:0000000:33558				
540	8.1.88	8.1.8 9	317°31.3`	23.14	-	данные отсутствуют	данные отсутствуют	
541	8.1.89	8.1.9 0	321°56.6`	31.47	-	данные отсутствуют	данные отсутствуют	
542	8.1.90	8.1.9 1	326°38.8`	75.9	-	данные отсутствуют	данные отсутствуют	
543	8.1.91	8.1.9 2	328°13.3`	52.16	-	данные отсутствуют	данные отсутствуют	
544	8.1.92	8.1.9 3	329°2.2`	164.22	-	данные отсутствуют	данные отсутствуют	
545	8.1.93	8.1.9 4	330°13.7`	40.46	-	данные отсутствуют	данные отсутствуют	
546	8.1.94	8.1.9 5	322°45.2`	16.14	-	47:29:0787001:128	данные отсутствуют	
547	8.1.95	8.1.9 6	323°7.8`	6.8	-	47:29:0787001:128	данные отсутствуют	
548	8.1.96	8.1.9 7	324°5.3`	59.94	-	47:29:0787001:128	данные отсутствуют	
549	8.1.97	8.1.9 8	324°19.1`	26.11	-	данные отсутствуют	данные отсутствуют	
550	8.1.98	8.1.9 9	312°45.7`	11.77	-	данные отсутствуют	данные отсутствуют	
551	8.1.99	8.1.1 00	328°13.4`	13.79	-	данные отсутствуют	данные отсутствуют	
552	8.1.10 0	8.1.1 01	335°52.3`	6.31	-	данные отсутствуют	данные отсутствуют	
553	8.1.10 1	8.1.1 02	325°53.0`	40.71	-	данные отсутствуют	данные отсутствуют	
554	8.1.10 2	8.1.1 03	327°35.5`	155.01	-	данные отсутствуют	данные отсутствуют	
555	8.1.10 2	8.1.1 02			данные отсутствуют	47:29:0787001:1726	Мурманская область, г.Кировск, ул.Солнечная, д.13, кв.40	
556	8.1.10 3	8.1.1 04	326°59.9`	173.76	-	данные отсутствуют	данные отсутствуют	
557	8.1.10 4	8.1.1 05	329°6.2`	39.2	-	данные отсутствуют	данные отсутствуют	

полное наименование должности	подпись	инициалы, фамилия
-------------------------------	---------	-------------------

М.П.

Земельный участок							
вид объекта недвижимости							
Лист № 31 раздела 3.1		Всего листов раздела 3.1: 34		Всего разделов: 8		Всего листов выписки: 93	
10.09.2022г. № КУВИ-001/2022-155691714							
Кадастровый номер:				47:29:0000000:33558			
558	8.1.10 5	8.1.1 06	330°52.6'	17.14	-	данные отсутствуют	данные отсутствуют
559	8.1.10 6	8.1.1 07	335°5.0'	17.09	-	данные отсутствуют	данные отсутствуют
560	8.1.10 7	8.1.1 08	335°20.6'	13.83	-	данные отсутствуют	данные отсутствуют
561	8.1.10 8	8.1.1 09	340°0.6'	30.42	-	47:29:0787001:1519	адрес отсутствует
562	8.1.10 9	8.1.1 10	341°58.7'	97.49	-	данные отсутствуют	данные отсутствуют
563	8.1.11 0	8.1.1 11	341°1.9'	154.93	-	данные отсутствуют	данные отсутствуют
564	8.1.11 1	8.1.1 12	341°16.0'	26.75	-	данные отсутствуют	данные отсутствуют
565	8.1.11 2	8.1.1 13	288°22.1'	5.39	-	данные отсутствуют	данные отсутствуют
566	8.1.11 3	8.1.1 14	338°56.5'	7.74	-	данные отсутствуют	данные отсутствуют
567	8.1.11 4	8.1.1 15	30°11.7'	6.0	-	данные отсутствуют	данные отсутствуют
568	8.1.11 5	8.1.1 16	341°8.2'	19.89	-	данные отсутствуют	данные отсутствуют
569	8.1.11 6	8.1.1 17	344°12.8'	27.57	-	данные отсутствуют	данные отсутствуют
570	8.1.11 7	8.1.1 18	345°19.7'	77.94	-	данные отсутствуют	данные отсутствуют
571	8.1.11 8	8.1.1 19	345°53.6'	160.79	-	данные отсутствуют	данные отсутствуют
572	8.1.11 9	8.1.1 20	345°50.0'	114.48	-	данные отсутствуют	данные отсутствуют
573	8.1.12 0	8.1.1 21	344°51.5'	75.46	-	47:29:0787001:30	borohta@yandex.ru, 190000, г. Санкт-Петербург, ул. 5-я Советская, д. 17/12, кв. 33
574	8.1.12 1	8.1.1 22	345°14.4'	36.46	-	данные отсутствуют	данные отсутствуют
575	8.1.12 2	8.1.1 23	47°15.9'	1.25	-	данные отсутствуют	данные отсутствуют

полное наименование должности	подпись	инициалы, фамилия
-------------------------------	---------	-------------------

М.П.

Земельный участок							
вид объекта недвижимости							
Лист № 32 раздела 3.1		Всего листов раздела 3.1: 34		Всего разделов: 8		Всего листов выписки: 93	
10.09.2022г. № КУВИ-001/2022-155691714							
Кадастровый номер:				47:29:0000000:33558			
576	8.1.12 3	8.1.1 24	16°8.6'	1.98	-	данные отсутствуют	данные отсутствуют
577	8.1.12 4	8.1.1 25	345°16.4'	43.51	-	данные отсутствуют	данные отсутствуют
578	8.1.12 5	8.1.1 26	33°20.5'	0.91	-	данные отсутствуют	данные отсутствуют
579	8.1.12 6	8.1.1 27	52°42.7'	1.37	-	данные отсутствуют	данные отсутствуют
580	8.1.12 7	8.1.1	78°14.0'	12.31	данные отсутствуют	данные отсутствуют	данные отсутствуют
581	9.1.1	9.1.2	48°16.0'	18.12	-	47:29:0000000:33564	адрес отсутствует
582	9.1.2	9.1.3	129°21.7'	25.62	-	данные отсутствуют	данные отсутствуют
583	9.1.3	9.1.4	124°15.0'	30.06	-	данные отсутствуют	данные отсутствуют
584	9.1.4	9.1.5	119°26.9'	18.67	-	данные отсутствуют	данные отсутствуют
585	9.1.5	9.1.6	116°50.5'	19.45	-	данные отсутствуют	данные отсутствуют
586	9.1.6	9.1.7	109°14.0'	121.3	-	данные отсутствуют	данные отсутствуют
587	9.1.7	9.1.8	108°48.0'	110.06	-	данные отсутствуют	данные отсутствуют
588	9.1.8	9.1.9	109°52.5'	34.47	-	47:29:0787001:1124	адрес отсутствует
589	9.1.9	9.1.1 0	117°35.2'	73.57	-	47:29:0787001:1124	адрес отсутствует
590	9.1.10	9.1.1 1	120°38.9'	61.99	-	47:29:0787001:1124	адрес отсутствует
591	9.1.11	9.1.1 2	123°35.1'	36.26	-	47:29:0787001:1124	адрес отсутствует
592	9.1.12	9.1.1 3	131°34.9'	41.39	-	47:29:0787001:1124	адрес отсутствует
593	9.1.13	9.1.1 4	138°23.9'	66.68	-	данные отсутствуют	данные отсутствуют
594	9.1.14	9.1.1 5	141°9.8'	198.84	-	данные отсутствуют	данные отсутствуют
595	9.1.15	9.1.1 6	140°25.1'	96.97	-	данные отсутствуют	данные отсутствуют
596	9.1.16	9.1.1 7	141°4.3'	80.29	-	данные отсутствуют	данные отсутствуют

полное наименование должности	подпись	инициалы, фамилия
-------------------------------	---------	-------------------

М.П.

Земельный участок							
вид объекта недвижимости							
Лист № 33 раздела 3.1		Всего листов раздела 3.1: 34		Всего разделов: 8		Всего листов выписки: 93	
10.09.2022г. № КУВИ-001/2022-155691714							
Кадастровый номер:				47:29:0000000:33558			
597	9.1.17	9.1.1 8	140°36.5'	154.41	-	данные отсутствуют	данные отсутствуют
598	9.1.18	9.1.1 9	143°0.4'	33.2	-	данные отсутствуют	данные отсутствуют
599	9.1.19	9.1.2 0	146°10.6'	36.7	-	данные отсутствуют	данные отсутствуют
600	9.1.20	9.1.2 1	146°57.7'	83.42	-	данные отсутствуют	данные отсутствуют
601	9.1.21	9.1.2 2	147°5.2'	187.04	-	47:29:0787001:1130	адрес отсутствует
602	9.1.22	9.1.2 3	148°36.3'	27.78	-	47:29:0787001:1131	адрес отсутствует
603	9.1.23	9.1.2 4	118°9.7'	8.35	-	47:29:0787001:1131	адрес отсутствует
604	9.1.24	9.1.2 5	142°49.3'	7.07	-	47:29:0787001:1131	адрес отсутствует
605	9.1.25	9.1.2 6	168°52.8'	15.35	-	47:29:0787001:1131	адрес отсутствует
606	9.1.26	9.1.2 7	148°52.0'	31.89	-	47:29:0787001:1131	адрес отсутствует
607	9.1.27	9.1.2 8	146°20.7'	31.6	-	данные отсутствуют	данные отсутствуют
608	9.1.28	9.1.2 9	270°23.2'	22.22	-	47:29:0765001:28	адрес отсутствует
609	9.1.29	9.1.3 0	328°30.4'	118.11	-	данные отсутствуют	данные отсутствуют
610	9.1.30	9.1.3 1	327°12.7'	176.99	-	данные отсутствуют	данные отсутствуют
611	9.1.31	9.1.3 2	326°4.1'	82.66	-	данные отсутствуют	данные отсутствуют
612	9.1.32	9.1.3 3	326°10.4'	36.27	-	данные отсутствуют	данные отсутствуют
613	9.1.33	9.1.3 4	323°0.5'	32.28	-	данные отсутствуют	данные отсутствуют
614	9.1.34	9.1.3 5	320°36.5'	154.1	-	данные отсутствуют	данные отсутствуют

полное наименование должности	подпись	инициалы, фамилия
-------------------------------	---------	-------------------

М.П.

Земельный участок							
вид объекта недвижимости							
Лист № 34 раздела 3.1			Всего листов раздела 3.1: 34		Всего разделов: 8		Всего листов выписки: 93
10.09.2022г. № КУВИ-001/2022-155691714							
Кадастровый номер:					47:29:0000000:33558		
615	9.1.35	9.1.3 6	321°4.4'	80.26	-	данные отсутствуют	данные отсутствуют
616	9.1.36	9.1.3 7	320°25.3'	96.92	-	данные отсутствуют	данные отсутствуют
617	9.1.37	9.1.3 8	321°7.1'	198.74	данные отсутствуют	данные отсутствуют	данные отсутствуют
618	9.1.38	9.1.3 9	317°50.2'	65.74	данные отсутствуют	данные отсутствуют	данные отсутствуют
619	9.1.39	9.1.4 0	309°33.7'	39.32	-	данные отсутствуют	данные отсутствуют
620	9.1.40	9.1.4 1	303°13.1'	31.31	-	данные отсутствуют	данные отсутствуют
621	9.1.41	9.1.4 2	300°49.6'	59.09	-	данные отсутствуют	данные отсутствуют
622	9.1.42	9.1.4 3	297°54.2'	64.72	-	данные отсутствуют	данные отсутствуют
623	9.1.43	9.1.4 4	291°27.9'	39.9	-	данные отсутствуют	данные отсутствуют
624	9.1.44	9.1.4 5	288°39.4'	113.22	-	данные отсутствуют	данные отсутствуют
625	9.1.45	9.1.4 6	288°44.5'	118.0	-	данные отсутствуют	данные отсутствуют
626	9.1.46	9.1.4 7	295°45.2'	29.07	-	данные отсутствуют	данные отсутствуют
627	9.1.47	9.1.4 8	305°12.3'	21.61	-	данные отсутствуют	данные отсутствуют
628	9.1.48	9.1.4 9	314°9.6'	11.1	-	данные отсутствуют	данные отсутствуют
629	9.1.49	9.1.5 0	305°58.9'	17.68	-	данные отсутствуют	данные отсутствуют
630	9.1.50	9.1.1	310°15.5'	27.98	данные отсутствуют	данные отсутствуют	данные отсутствуют

полное наименование должности	подпись	инициалы, фамилия
-------------------------------	---------	-------------------

М.П.

Выписка из Единого государственного реестра недвижимости об объекте недвижимости

Описание местоположения земельного участка

Земельный участок			
вид объекта недвижимости			
Лист № 1 раздела 3.2	Всего листов раздела 3.2: 20	Всего разделов: 8	Всего листов выписки: 93
10.09.2022г. № КУВИ-001/2022-155691714			
Кадастровый номер:		47:29:0000000:33558	

Сведения о характерных точках границы земельного участка				
Система координат МСК 47 зона 2				
Номер точки	Координаты, м		Описание закрепления на местности	Средняя квадратичная погрешность определения координат характерных точек границ земельного участка, м
	X	Y		
1	2	3	4	5
1	276006.31	2198729.73	Закрепление отсутствует	0.5
2	276018.37	2198743.25	Закрепление отсутствует	0.5
3	276002.12	2198763.06	Закрепление отсутствует	0.5
4	275985.2	2198787.91	Закрепление отсутствует	0.5
5	275976.02	2198804.17	Закрепление отсутствует	0.5
6	275967.24	2198821.52	Закрепление отсутствует	0.5
7	275927.28	2198936.05	Закрепление отсутствует	0.5
8	275891.81	2199040.24	Закрепление отсутствует	0.5
9	275880.09	2199072.66	Закрепление отсутствует	0.5
10	275846.02	2199137.87	Закрепление отсутствует	0.5
11	275814.42	2199191.2	Закрепление отсутствует	0.5
12	275794.36	2199221.41	Закрепление отсутствует	0.5
13	275766.89	2199252.37	Закрепление отсутствует	0.5
14	275717.03	2199296.64	Закрепление отсутствует	0.5
15	275562.15	2199421.33	Закрепление отсутствует	0.5
16	275487.41	2199483.12	Закрепление отсутствует	0.5
17	275424.95	2199533.57	Закрепление отсутствует	0.5
18	275305.62	2199631.56	Закрепление отсутствует	0.5
19	275279.1	2199651.54	Закрепление отсутствует	0.5
20	275248.61	2199671.97	Закрепление отсутствует	0.5
21	275178.68	2199717.45	Закрепление отсутствует	0.5
22	275021.66	2199819.08	Закрепление отсутствует	0.5
23	274997.95	2199833.55	Закрепление отсутствует	0.5
24	274994.01	2199840.91	Закрепление отсутствует	0.5

полное наименование должности	подпись	инициалы, фамилия

М.П.

Земельный участок					
вид объекта недвижимости					
Лист № 2 раздела 3.2		Всего листов раздела 3.2: 20		Всего разделов: 8	Всего листов выписки: 93
10.09.2022г. № КУВИ-001/2022-155691714					
Кадастровый номер:			47:29:0000000:33558		
25	274988.38	2199845.18	Закрепление отсутствует	0.5	
26	274973.32	2199848.14	Закрепление отсутствует	0.5	
27	274946.02	2199864.63	Закрепление отсутствует	0.5	
28	274919.72	2199882.14	Закрепление отсутствует	0.5	
29	274919.87	2199859.92	Закрепление отсутствует	0.5	
30	275020.58	2199798.22	Закрепление отсутствует	0.5	
31	275169.37	2199702.37	Закрепление отсутствует	0.5	
32	275237.95	2199656.23	Закрепление отсутствует	0.5	
33	275268.08	2199636.04	Закрепление отсутствует	0.5	
34	275293.86	2199616.62	Закрепление отсутствует	0.5	
35	275412.95	2199518.83	Закрепление отсутствует	0.5	
36	275475.39	2199468.4	Закрепление отсутствует	0.5	
37	275550.09	2199406.65	Закрепление отсутствует	0.5	
38	275704.8	2199281.9	Закрепление отсутствует	0.5	
39	275753.53	2199237.77	Закрепление отсутствует	0.5	
40	275778.57	2199207.46	Закрепление отсутствует	0.5	
41	275795.72	2199181.27	Закрепление отсутствует	0.5	
42	275826	2199130.53	Закрепление отсутствует	0.5	
43	275856.29	2199073.33	Закрепление отсутствует	0.5	
44	275870.89	2199036.2	Закрепление отсутствует	0.5	
45	275907.11	2198928.93	Закрепление отсутствует	0.5	
46	275945.02	2198817.19	Закрепление отсутствует	0.5	
47	275957.65	2198791.01	Закрепление отсутствует	0.5	
48	275970.11	2198773.35	Закрепление отсутствует	0.5	
49	275977.84	2198765.39	Закрепление отсутствует	0.5	
50	275988.23	2198751.08	Закрепление отсутствует	0.5	
51	276006.31	2198729.73	Закрепление отсутствует	0.5	
1	290105.13	2187069.56	Закрепление отсутствует	0.5	
2	290104.74	2187070.74	Закрепление отсутствует	0.5	
3	290103.82	2187071.39	Закрепление отсутствует	0.5	
4	290088.15	2187076.42	Закрепление отсутствует	0.5	
5	290055.48	2187085.58	Закрепление отсутствует	0.5	
6	290002.14	2187100.1	Закрепление отсутствует	0.5	

полное наименование должности	подпись	инициалы, фамилия
-------------------------------	---------	-------------------

М.П.

Земельный участок					
вид объекта недвижимости					
Лист № 3 раздела 3.2		Всего листов раздела 3.2: 20		Всего разделов: 8	Всего листов выписки: 93
10.09.2022г. № КУВИ-001/2022-155691714					
Кадастровый номер:			47:29:0000000:33558		
7	289933.32	2187118.94	Закрепление отсутствует	0.5	
8	289841.76	2187140.95	Закрепление отсутствует	0.5	
9	289610.7	2187199.8	Закрепление отсутствует	0.5	
10	289584.89	2187207.1	Закрепление отсутствует	0.5	
11	289527.11	2187226.84	Закрепление отсутствует	0.5	
12	289431.44	2187259.67	Закрепление отсутствует	0.5	
13	289430.37	2187262	Закрепление отсутствует	0.5	
14	289416.89	2187266.23	Закрепление отсутствует	0.5	
15	289413.57	2187265.82	Закрепление отсутствует	0.5	
16	289381.6	2187276.82	Закрепление отсутствует	0.5	
17	289288.16	2187308.27	Закрепление отсутствует	0.5	
18	289260.08	2187318.18	Закрепление отсутствует	0.5	
19	289248.14	2187322.99	Закрепление отсутствует	0.5	
20	289233.72	2187329.69	Закрепление отсутствует	0.5	
21	289210.68	2187342.73	Закрепление отсутствует	0.5	
22	289189.44	2187355.76	Закрепление отсутствует	0.5	
23	289169.17	2187368.97	Закрепление отсутствует	0.5	
24	289043.7	2187450.97	Закрепление отсутствует	0.5	
25	288984.66	2187488.52	Закрепление отсутствует	0.5	
26	288960.7	2187503.82	Закрепление отсутствует	0.5	
27	288906.19	2187540.24	Закрепление отсутствует	0.5	
28	288902.86	2187542.46	Закрепление отсутствует	0.5	
29	288899.22	2187544.89	Закрепление отсутствует	0.5	
30	288868.89	2187565.14	Закрепление отсутствует	0.5	
31	288854.81	2187574.8	Закрепление отсутствует	0.5	
32	288844.07	2187582.22	Закрепление отсутствует	0.5	
33	288818.69	2187599.18	Закрепление отсутствует	0.5	
34	288817.04	2187600.6	Закрепление отсутствует	0.5	
35	288807.6	2187608.69	Закрепление отсутствует	0.5	
36	288807.49	2187611.49	Закрепление отсутствует	0.5	
37	288807.45	2187612.57	Закрепление отсутствует	0.5	
38	288802.15	2187617.62	Закрепление отсутствует	0.5	
39	288793.94	2187620.24	Закрепление отсутствует	0.5	

полное наименование должности	подпись	инициалы, фамилия
-------------------------------	---------	-------------------

М.П.

Земельный участок					
вид объекта недвижимости					
Лист № 4 раздела 3.2		Всего листов раздела 3.2: 20		Всего разделов: 8	Всего листов выписки: 93
10.09.2022г. № КУВИ-001/2022-155691714					
Кадастровый номер:			47:29:0000000:33558		
40	288784.66	2187623.21	Закрепление отсутствует	0.5	
41	288726.73	2187660.16	Закрепление отсутствует	0.5	
42	288704.19	2187674.54	Закрепление отсутствует	0.5	
43	288686.02	2187685.46	Закрепление отсутствует	0.5	
44	288673.42	2187693.03	Закрепление отсутствует	0.5	
45	288595.56	2187741.04	Закрепление отсутствует	0.5	
46	288593.49	2187741.02	Закрепление отсутствует	0.5	
47	288551.7	2187766.91	Закрепление отсутствует	0.5	
48	288436.96	2187850.09	Закрепление отсутствует	0.5	
49	288428.11	2187855.36	Закрепление отсутствует	0.5	
50	288397.85	2187941.35	Закрепление отсутствует	0.5	
51	288395.55	2187949.46	Закрепление отсутствует	0.5	
52	288358.05	2187975.15	Закрепление отсутствует	0.5	
53	288270.43	2188035.18	Закрепление отсутствует	0.5	
54	288261.37	2188036.47	Закрепление отсутствует	0.5	
55	288209.29	2188072.78	Закрепление отсутствует	0.5	
56	288183.85	2188089.94	Закрепление отсутствует	0.5	
57	288153.02	2188110.06	Закрепление отсутствует	0.5	
58	288136.5	2188121.42	Закрепление отсутствует	0.5	
59	288090.4	2188153.02	Закрепление отсутствует	0.5	
60	288022.38	2188199.49	Закрепление отсутствует	0.5	
61	287948.41	2188250.05	Закрепление отсутствует	0.5	
62	287820.36	2188333.42	Закрепление отсутствует	0.5	
63	287800.33	2188347.79	Закрепление отсутствует	0.5	
64	287778.24	2188358.86	Закрепление отсутствует	0.5	
65	287770.03	2188361.54	Закрепление отсутствует	0.5	
66	287690.93	2188379.43	Закрепление отсутствует	0.5	
67	287665.86	2188387.05	Закрепление отсутствует	0.5	
68	287622.19	2188397.76	Закрепление отсутствует	0.5	
69	287616.09	2188401.43	Закрепление отсутствует	0.5	
70	287605.73	2188412.52	Закрепление отсутствует	0.5	
71	287596.92	2188384.59	Закрепление отсутствует	0.5	
72	287697.97	2188360.6	Закрепление отсутствует	0.5	

полное наименование должности	подпись	инициалы, фамилия
-------------------------------	---------	-------------------

М.П.

Земельный участок					
вид объекта недвижимости					
Лист № 5 раздела 3.2		Всего листов раздела 3.2: 20		Всего разделов: 8	Всего листов выписки: 93
10.09.2022г. № КУВИ-001/2022-155691714					
Кадастровый номер:			47:29:0000000:33558		
73	287780.86	2188339.79	Закрепление отсутствует	0.5	
74	287863.34	2188287.1	Закрепление отсутствует	0.5	
75	287997.35	2188194.08	Закрепление отсутствует	0.5	
76	288004.21	2188191.6	Закрепление отсутствует	0.5	
77	288011.6	2188183.51	Закрепление отсутствует	0.5	
78	288027.16	2188173.18	Закрепление отсутствует	0.5	
79	288048.81	2188158.8	Закрепление отсутствует	0.5	
80	288057.14	2188153.18	Закрепление отсутствует	0.5	
81	288094.09	2188128.74	Закрепление отсутствует	0.5	
82	288255.8	2188017.48	Закрепление отсутствует	0.5	
83	288374.63	2187938.49	Закрепление отсутствует	0.5	
84	288379.72	2187932.62	Закрепление отсутствует	0.5	
85	288405.85	2187861.08	Закрепление отсутствует	0.5	
86	288410.17	2187852.67	Закрепление отсутствует	0.5	
87	288415.02	2187845.4	Закрепление отсутствует	0.5	
88	288427.12	2187833.3	Закрепление отсутствует	0.5	
89	288444.19	2187817.67	Закрепление отсутствует	0.5	
90	288468.97	2187798.27	Закрепление отсутствует	0.5	
91	288532.37	2187756.54	Закрепление отсутствует	0.5	
92	288576.71	2187729.07	Закрепление отсутствует	0.5	
93	288717.53	2187644.58	Закрепление отсутствует	0.5	
94	288752.65	2187624.49	Закрепление отсутствует	0.5	
95	288765.5	2187614.72	Закрепление отсутствует	0.5	
96	288770.94	2187610.64	Закрепление отсутствует	0.5	
97	288819.49	2187575.48	Закрепление отсутствует	0.5	
98	288840.7	2187560.25	Закрепление отсутствует	0.5	
99	288848.69	2187551.61	Закрепление отсутствует	0.5	
100	288860.41	2187544.35	Закрепление отсутствует	0.5	
101	288866.17	2187541.77	Закрепление отсутствует	0.5	
102	288899.87	2187518.94	Закрепление отсутствует	0.5	
103	289030.74	2187435.86	Закрепление отсутствует	0.5	
104	289176.47	2187341.22	Закрепление отсутствует	0.5	
105	289210.11	2187321.09	Закрепление отсутствует	0.5	

полное наименование должности	подпись	инициалы, фамилия
-------------------------------	---------	-------------------

М.П.

Земельный участок					
вид объекта недвижимости					
Лист № 6 раздела 3.2		Всего листов раздела 3.2: 20		Всего разделов: 8	Всего листов выписки: 93
10.09.2022г. № КУВИ-001/2022-155691714					
Кадастровый номер:			47:29:0000000:33558		
106	289225.08	2187312.75	Закрепление отсутствует	0.5	
107	289240.58	2187305.55	Закрепление отсутствует	0.5	
108	289253.15	2187299.78	Закрепление отсутствует	0.5	
109	289281.74	2187289.38	Закрепление отсутствует	0.5	
110	289374.45	2187259.22	Закрепление отсутствует	0.5	
111	289520.97	2187208.86	Закрепление отсутствует	0.5	
112	289546.3	2187200.27	Закрепление отсутствует	0.5	
113	289548	2187195.15	Закрепление отсутствует	0.5	
114	289555.22	2187192.37	Закрепление отсутствует	0.5	
115	289560.41	2187195.39	Закрепление отсутствует	0.5	
116	289579.23	2187188.96	Закрепление отсутствует	0.5	
117	289605.76	2187181.46	Закрепление отсутствует	0.5	
118	289681.16	2187161.72	Закрепление отсутствует	0.5	
119	289837.1	2187122.53	Закрепление отсутствует	0.5	
120	289948.1	2187094.51	Закрепление отсутствует	0.5	
121	290020.94	2187074.8	Закрепление отсутствует	0.5	
122	290056.2	2187065.51	Закрепление отсутствует	0.5	
123	290057.05	2187066.43	Закрепление отсутствует	0.5	
124	290058.95	2187066.98	Закрепление отсутствует	0.5	
125	290101.03	2187055.92	Закрепление отсутствует	0.5	
126	290101.79	2187056.42	Закрепление отсутствует	0.5	
127	290102.62	2187057.51	Закрепление отсутствует	0.5	
128	290105.13	2187069.56	Закрепление отсутствует	0.5	
1	285777.62	2189196.79	Закрепление отсутствует	0.5	
2	285793.16	2189213.37	Закрепление отсутствует	0.5	
3	285769.52	2189240.36	Закрепление отсутствует	0.5	
4	285714.32	2189293.84	Закрепление отсутствует	0.5	
5	285699.7	2189307.45	Закрепление отсутствует	0.5	
6	285664.09	2189333.13	Закрепление отсутствует	0.5	
7	285560.26	2189402.83	Закрепление отсутствует	0.5	
8	285439.32	2189484.36	Закрепление отсутствует	0.5	
9	285328.94	2189556.45	Закрепление отсутствует	0.5	
10	285303.86	2189570.65	Закрепление отсутствует	0.5	

полное наименование должности	подпись	инициалы, фамилия
-------------------------------	---------	-------------------

М.П.

Земельный участок					
вид объекта недвижимости					
Лист № 7 раздела 3.2		Всего листов раздела 3.2: 20		Всего разделов: 8	Всего листов выписки: 93
10.09.2022г. № КУВИ-001/2022-155691714					
Кадастровый номер:			47:29:0000000:33558		
11	285179.21	2189631.46	Закрепление отсутствует	0.5	
12	285165.51	2189640.98	Закрепление отсутствует	0.5	
13	285075.7	2189685.15	Закрепление отсутствует	0.5	
14	285068.82	2189686.78	Закрепление отсутствует	0.5	
15	285064.89	2189684.81	Закрепление отсутствует	0.5	
16	285013.76	2189712.07	Закрепление отсутствует	0.5	
17	284947.34	2189744.9	Закрепление отсутствует	0.5	
18	284734.54	2189850.06	Закрепление отсутствует	0.5	
19	284651.86	2189891.25	Закрепление отсутствует	0.5	
20	284603.97	2189913.15	Закрепление отсутствует	0.5	
21	284565.51	2189927.23	Закрепление отсутствует	0.5	
22	284535.36	2189936.65	Закрепление отсутствует	0.5	
23	284354.9	2189982.2	Закрепление отсутствует	0.5	
24	284294.05	2189998.35	Закрепление отсутствует	0.5	
25	284238.04	2190013.47	Закрепление отсутствует	0.5	
26	284176.37	2190026.95	Закрепление отсутствует	0.5	
27	284175.79	2190024.23	Закрепление отсутствует	0.5	
28	284138.29	2190019.97	Закрепление отсутствует	0.5	
29	284137.78	2190019.04	Закрепление отсутствует	0.5	
30	284156.02	2190012.61	Закрепление отсутствует	0.5	
31	284231.45	2189992.89	Закрепление отсутствует	0.5	
32	284350.26	2189963.78	Закрепление отсутствует	0.5	
33	284530.16	2189918.37	Закрепление отсутствует	0.5	
34	284559.41	2189909.23	Закрепление отсутствует	0.5	
35	284596.75	2189895.57	Закрепление отсутствует	0.5	
36	284643.68	2189874.11	Закрепление отсутствует	0.5	
37	284726.1	2189833.04	Закрепление отсутствует	0.5	
38	284938.92	2189727.86	Закрепление отсутствует	0.5	
39	285005.34	2189695.03	Закрепление отсутствует	0.5	
40	285038.12	2189680.17	Закрепление отсутствует	0.5	
41	285040.96	2189675.19	Закрепление отсутствует	0.5	
42	285062.57	2189665.69	Закрепление отсутствует	0.5	
43	285133.58	2189629.07	Закрепление отсутствует	0.5	

полное наименование должности	подпись	инициалы, фамилия
-------------------------------	---------	-------------------

М.П.

Земельный участок					
вид объекта недвижимости					
Лист № 8 раздела 3.2		Всего листов раздела 3.2: 20		Всего разделов: 8	Всего листов выписки: 93
10.09.2022г. № КУВИ-001/2022-155691714					
Кадастровый номер:			47:29:0000000:33558		
44	285179.14	2189603.75	Закрепление отсутствует	0.5	
45	285210.96	2189592.54	Закрепление отсутствует	0.5	
46	285315.03	2189541.45	Закрепление отсутствует	0.5	
47	285549.11	2189384.51	Закрепление отсутствует	0.5	
48	285550.13	2189384.21	Закрепление отсутствует	0.5	
49	285702.25	2189277.46	Закрепление отсутствует	0.5	
50	285705.43	2189274.08	Закрепление отсутствует	0.5	
51	285747.93	2189228.24	Закрепление отсутствует	0.5	
52	285777.62	2189196.79	Закрепление отсутствует	0.5	
1	281984.52	2193576.04	Закрепление отсутствует	0.5	
2	281985.44	2193576.82	Закрепление отсутствует	0.5	
3	281999.66	2193584.88	Закрепление отсутствует	0.5	
4	282000.8	2193585.48	Закрепление отсутствует	0.5	
5	281997.14	2193591.86	Закрепление отсутствует	0.5	
6	281862.4	2193824.39	Закрепление отсутствует	0.5	
7	281819.25	2193897.67	Закрепление отсутствует	0.5	
8	281698.29	2194106.62	Закрепление отсутствует	0.5	
9	281685.88	2194130.62	Закрепление отсутствует	0.5	
10	281668.01	2194171.18	Закрепление отсутствует	0.5	
11	281649.91	2194215.32	Закрепление отсутствует	0.5	
12	281626.15	2194274.9	Закрепление отсутствует	0.5	
13	281564.49	2194430.28	Закрепление отсутствует	0.5	
14	281556.59	2194466.39	Закрепление отсутствует	0.5	
15	281546.8	2194523.62	Закрепление отсутствует	0.5	
16	281544.23	2194548.65	Закрепление отсутствует	0.5	
17	281544.11	2194565.27	Закрепление отсутствует	0.5	
18	281546.29	2194589.23	Закрепление отсутствует	0.5	
19	281549.41	2194605.92	Закрепление отсутствует	0.5	
20	281553.29	2194620.52	Закрепление отсутствует	0.5	
21	281559.03	2194638.26	Закрепление отсутствует	0.5	
22	281565.75	2194655.53	Закрепление отсутствует	0.5	
23	281592.85	2194722.06	Закрепление отсутствует	0.5	
24	281649.57	2194858.4	Закрепление отсутствует	0.5	

полное наименование должности	подпись	инициалы, фамилия
-------------------------------	---------	-------------------

М.П.

Земельный участок					
вид объекта недвижимости					
Лист № 9 раздела 3.2		Всего листов раздела 3.2: 20		Всего разделов: 8	Всего листов выписки: 93
10.09.2022г. № КУВИ-001/2022-155691714					
Кадастровый номер:			47:29:0000000:33558		
25	281705.82	2194993.2	Закрепление отсутствует	0.5	
26	281716.07	2195023.78	Закрепление отсутствует	0.5	
27	281714.61	2195025.38	Закрепление отсутствует	0.5	
28	281714.95	2195032.04	Закрепление отсутствует	0.5	
29	281717.1	2195033.97	Закрепление отсутствует	0.5	
30	281719.35	2195064.82	Закрепление отсутствует	0.5	
31	281718.57	2195089.36	Закрепление отсутствует	0.5	
32	281712.3	2195122.37	Закрепление отсутствует	0.5	
33	281705.89	2195140.54	Закрепление отсутствует	0.5	
34	281696.54	2195164.43	Закрепление отсутствует	0.5	
35	281678.24	2195204.18	Закрепление отсутствует	0.5	
36	281657.31	2195244.96	Закрепление отсутствует	0.5	
37	281644.24	2195268.34	Закрепление отсутствует	0.5	
38	281573.12	2195320.22	Закрепление отсутствует	0.5	
39	281530.44	2195352.62	Закрепление отсутствует	0.5	
40	281530.4	2195357.01	Закрепление отсутствует	0.5	
41	281521.54	2195363.64	Закрепление отсутствует	0.5	
42	281516.15	2195363.6	Закрепление отсутствует	0.5	
43	281479.49	2195389.98	Закрепление отсутствует	0.5	
44	281442.03	2195414.98	Закрепление отсутствует	0.5	
45	281412.23	2195434.22	Закрепление отсутствует	0.5	
46	281395.17	2195444.29	Закрепление отсутствует	0.5	
47	281368.64	2195457.43	Закрепление отсутствует	0.5	
48	281320.22	2195476.69	Закрепление отсутствует	0.5	
49	281176.39	2195522.48	Закрепление отсутствует	0.5	
50	281085.51	2195549.94	Закрепление отсутствует	0.5	
51	281006.13	2195573.83	Закрепление отсутствует	0.5	
52	280959.44	2195589.21	Закрепление отсутствует	0.5	
53	280954.83	2195592.85	Закрепление отсутствует	0.5	
54	280952.17	2195593.81	Закрепление отсутствует	0.5	
55	280946.96	2195594.18	Закрепление отсутствует	0.5	
56	280912.91	2195611.28	Закрепление отсутствует	0.5	
57	280880.87	2195628.19	Закрепление отсутствует	0.5	

полное наименование должности	подпись	инициалы, фамилия
-------------------------------	---------	-------------------

М.П.

Земельный участок					
вид объекта недвижимости					
Лист № 10 раздела 3.2		Всего листов раздела 3.2: 20		Всего разделов: 8	Всего листов выписки: 93
10.09.2022г. № КУВИ-001/2022-155691714					
Кадастровый номер:			47:29:0000000:33558		
58	280852.01	2195645.54	Закрепление отсутствует	0.5	
59	280835.18	2195657.54	Закрепление отсутствует	0.5	
60	280818.28	2195672.14	Закрепление отсутствует	0.5	
61	280796.3	2195691.9	Закрепление отсутствует	0.5	
62	280752.25	2195734.79	Закрепление отсутствует	0.5	
63	280706.88	2195779.77	Закрепление отсутствует	0.5	
64	280623.65	2195862.76	Закрепление отсутствует	0.5	
65	280586.77	2195897.36	Закрепление отсутствует	0.5	
66	280565.35	2195917.42	Закрепление отсутствует	0.5	
67	280546.74	2195933.34	Закрепление отсутствует	0.5	
68	280527.38	2195947.94	Закрепление отсутствует	0.5	
69	280479.32	2195978.45	Закрепление отсутствует	0.5	
70	280442.73	2196000.18	Закрепление отсутствует	0.5	
71	280394.37	2196029.27	Закрепление отсутствует	0.5	
72	280298.31	2196083.79	Закрепление отсутствует	0.5	
73	280237.1	2196117.31	Закрепление отсутствует	0.5	
74	280151.62	2196165.48	Закрепление отсутствует	0.5	
75	280077.44	2196208.62	Закрепление отсутствует	0.5	
76	279978.11	2196265.16	Закрепление отсутствует	0.5	
77	279868.33	2196327.95	Закрепление отсутствует	0.5	
78	279806.89	2196361.46	Закрепление отсутствует	0.5	
79	279799.82	2196366.32	Закрепление отсутствует	0.5	
80	279794.5	2196365.72	Закрепление отсутствует	0.5	
81	279674.25	2196432.35	Закрепление отсутствует	0.5	
82	279598.09	2196480.33	Закрепление отсутствует	0.5	
83	279328.1	2196665.67	Закрепление отсутствует	0.5	
84	279277.57	2196699.08	Закрепление отсутствует	0.5	
85	279218.78	2196739.64	Закрепление отсутствует	0.5	
86	279027.26	2196873.42	Закрепление отсутствует	0.5	
87	278944.29	2196933.4	Закрепление отсутствует	0.5	
88	278884.82	2196975.68	Закрепление отсутствует	0.5	
89	278787.77	2197042.76	Закрепление отсутствует	0.5	
90	278678.36	2197118.92	Закрепление отсутствует	0.5	

полное наименование должности	подпись	инициалы, фамилия
-------------------------------	---------	-------------------

М.П.

Земельный участок					
вид объекта недвижимости					
Лист № 11 раздела 3.2		Всего листов раздела 3.2: 20		Всего разделов: 8	Всего листов выписки: 93
10.09.2022г. № КУВИ-001/2022-155691714					
Кадастровый номер:			47:29:0000000:33558		
91	278645.7	2197141.54	Закрепление отсутствует	0.5	
92	278612.87	2197164.27	Закрепление отсутствует	0.5	
93	278527.11	2197223.01	Закрепление отсутствует	0.5	
94	278491.21	2197243.41	Закрепление отсутствует	0.5	
95	278471.43	2197252.74	Закрепление отсутствует	0.5	
96	278451.89	2197259.81	Закрепление отсутствует	0.5	
97	278426.05	2197266.87	Закрепление отсутствует	0.5	
98	278397.32	2197272.23	Закрепление отсутствует	0.5	
99	278398.55	2197251.95	Закрепление отсутствует	0.5	
100	278412.49	2197248.38	Закрепление отсутствует	0.5	
101	278432.23	2197244.62	Закрепление отсутствует	0.5	
102	278449.48	2197239.75	Закрепление отсутствует	0.5	
103	278465.45	2197233.2	Закрепление отсутствует	0.5	
104	278482.05	2197224.8	Закрепление отсутствует	0.5	
105	278516.31	2197206.07	Закрепление отсутствует	0.5	
106	278602.09	2197148.63	Закрепление отсутствует	0.5	
107	278633	2197127.22	Закрепление отсутствует	0.5	
108	278667.52	2197103.32	Закрепление отсутствует	0.5	
109	278776.95	2197027.14	Закрепление отсутствует	0.5	
110	278873.94	2196960.1	Закрепление отсутствует	0.5	
111	278933.51	2196918.02	Закрепление отсутствует	0.5	
112	279019.65	2196856.43	Закрепление отсутствует	0.5	
113	279034.01	2196846.16	Закрепление отсутствует	0.5	
114	279041.8	2196840.68	Закрепление отсутствует	0.5	
115	279313.8	2196649.63	Закрепление отсутствует	0.5	
116	279587.63	2196464.38	Закрепление отсутствует	0.5	
117	279666.39	2196415.34	Закрепление отсутствует	0.5	
118	279859.65	2196307.72	Закрепление отсутствует	0.5	
119	279962.56	2196249.18	Закрепление отсутствует	0.5	
120	279970.39	2196246.03	Закрепление отсутствует	0.5	
121	280067.36	2196191	Закрепление отсутствует	0.5	
122	280141.23	2196148.35	Закрепление отсутствует	0.5	
123	280228.26	2196098.75	Закрепление отсутствует	0.5	

полное наименование должности	подпись	инициалы, фамилия
-------------------------------	---------	-------------------

М.П.

Земельный участок					
вид объекта недвижимости					
Лист № 12 раздела 3.2		Всего листов раздела 3.2: 20		Всего разделов: 8	Всего листов выписки: 93
10.09.2022г. № КУВИ-001/2022-155691714					
Кадастровый номер:			47:29:0000000:33558		
124	280288.83	2196065.12	Закрепление отсутствует	0.5	
125	280384.25	2196010.23	Закрепление отсутствует	0.5	
126	280433.09	2195983.31	Закрепление отсутствует	0.5	
127	280469.42	2195962.23	Закрепление отсутствует	0.5	
128	280515.41	2195932.64	Закрепление отсутствует	0.5	
129	280534.2	2195918.12	Закрепление отсутствует	0.5	
130	280552.17	2195902.37	Закрепление отсутствует	0.5	
131	280573.59	2195883.11	Закрепление отсутствует	0.5	
132	280609.86	2195848.63	Закрепление отсутствует	0.5	
133	280697.85	2195761.79	Закрепление отсутствует	0.5	
134	280743.18	2195716.17	Закрепление отсутствует	0.5	
135	280778.3	2195681.96	Закрепление отсутствует	0.5	
136	280804.83	2195657.02	Закрепление отсутствует	0.5	
137	280822.81	2195641.8	Закрепление отсутствует	0.5	
138	280841.05	2195628.81	Закрепление отсутствует	0.5	
139	280870.53	2195610.9	Закрепление отсутствует	0.5	
140	280903.5	2195593.16	Закрепление отсутствует	0.5	
141	280939.89	2195574.56	Закрепление отсутствует	0.5	
142	280943.14	2195570.37	Закрепление отсутствует	0.5	
143	280945.78	2195569.35	Закрепление отсутствует	0.5	
144	280951.73	2195569.47	Закрепление отсутствует	0.5	
145	280999.98	2195553.6	Закрепление отсутствует	0.5	
146	281079.33	2195529.46	Закрепление отсутствует	0.5	
147	281192.76	2195495.74	Закрепление отсутствует	0.5	
148	281239.67	2195481.76	Закрепление отсутствует	0.5	
149	281246.98	2195481.36	Закрепление отсутствует	0.5	
150	281276.76	2195472.36	Закрепление отсутствует	0.5	
151	281318.52	2195458.46	Закрепление отсутствует	0.5	
152	281340.89	2195449.75	Закрепление отсутствует	0.5	
153	281371.29	2195435.69	Закрепление отсутствует	0.5	
154	281387.12	2195427.39	Закрепление отсутствует	0.5	
155	281391.15	2195425.27	Закрепление отсутствует	0.5	
156	281394.34	2195423.25	Закрепление отсутствует	0.5	

полное наименование должности	подпись	инициалы, фамилия
-------------------------------	---------	-------------------

М.П.

Земельный участок				
вид объекта недвижимости				
Лист № 13 раздела 3.2	Всего листов раздела 3.2: 20		Всего разделов: 8	Всего листов выписки: 93
10.09.2022г. № КУВИ-001/2022-155691714				
Кадастровый номер:			47:29:0000000:33558	
157	281427.32	2195402.37	Закрепление отсутствует	0.5
158	281470.42	2195373.98	Закрепление отсутствует	0.5
159	281502.51	2195351.51	Закрепление отсутствует	0.5
160	281531.89	2195328.43	Закрепление отсутствует	0.5
161	281541.34	2195321.38	Закрепление отсутствует	0.5
162	281549.22	2195315.5	Закрепление отсутствует	0.5
163	281552.01	2195313.42	Закрепление отсутствует	0.5
164	281569.15	2195300.62	Закрепление отсутствует	0.5
165	281579.59	2195292.91	Закрепление отсутствует	0.5
166	281605.38	2195273.85	Закрепление отсутствует	0.5
167	281625.62	2195258.69	Закрепление отсутствует	0.5
168	281641.7	2195233.78	Закрепление отсутствует	0.5
169	281659.63	2195199.13	Закрепление отсутствует	0.5
170	281678.02	2195157.59	Закрепление отсутствует	0.5
171	281688.17	2195133.66	Закрепление отсутствует	0.5
172	281694.08	2195116.89	Закрепление отсутствует	0.5
173	281698.67	2195087.61	Закрепление отсутствует	0.5
174	281698.7	2195064.9	Закрепление отсутствует	0.5
175	281693.86	2195032.73	Закрепление отсутствует	0.5
176	281696.35	2195030.34	Закрепление отсутствует	0.5
177	281696.15	2195025.88	Закрепление отсутствует	0.5
178	281692.96	2195023.75	Закрепление отсутствует	0.5
179	281686.86	2194998.31	Закрепление отсутствует	0.5
180	281632.01	2194865.68	Закрепление отсутствует	0.5
181	281573.62	2194728.32	Закрепление отсутствует	0.5
182	281546.79	2194663.13	Закрепление отсутствует	0.5
183	281539.81	2194645.3	Закрепление отсутствует	0.5
184	281533.45	2194626.27	Закрепление отсутствует	0.5
185	281528.65	2194607.88	Закрепление отсутствует	0.5
186	281525.68	2194592.32	Закрепление отсутствует	0.5
187	281523.57	2194567.07	Закрепление отсутствует	0.5
188	281523.31	2194548.82	Закрепление отсутствует	0.5
189	281525.44	2194520.08	Закрепление отсутствует	0.5

полное наименование должности	подпись	инициалы, фамилия
-------------------------------	---------	-------------------

М.П.

Земельный участок					
вид объекта недвижимости					
Лист № 14 раздела 3.2		Всего листов раздела 3.2: 20		Всего разделов: 8	Всего листов выписки: 93
10.09.2022г. № КУВИ-001/2022-155691714					
Кадастровый номер:			47:29:0000000:33558		
190	281535.29	2194461.28	Закрепление отсутствует	0.5	
191	281543.76	2194423.03	Закрепление отсутствует	0.5	
192	281604.33	2194264.19	Закрепление отсутствует	0.5	
193	281627.1	2194207.73	Закрепление отсутствует	0.5	
194	281647.08	2194162.74	Закрепление отсутствует	0.5	
195	281665.99	2194121.5	Закрепление отсутствует	0.5	
196	281682.73	2194087.65	Закрепление отсутствует	0.5	
197	281699.78	2194056.47	Закрепление отсутствует	0.5	
198	281765.73	2193948.1	Закрепление отсутствует	0.5	
199	281773.13	2193938.22	Закрепление отсутствует	0.5	
200	281810.28	2193874.85	Закрепление отсутствует	0.5	
201	281845.11	2193815.86	Закрепление отсутствует	0.5	
202	281984.52	2193576.04	Закрепление отсутствует	0.5	
1	286850.24	2188935.11	Закрепление отсутствует	0.5	
2	286825.63	2188957.81	Закрепление отсутствует	0.5	
3	286811.19	2188970.14	Закрепление отсутствует	0.5	
4	286812.09	2188991.06	Закрепление отсутствует	0.5	
5	286799.56	2188999.92	Закрепление отсутствует	0.5	
6	286781.32	2189009.8	Закрепление отсутствует	0.5	
7	286731.87	2189035.09	Закрепление отсутствует	0.5	
8	286722.67	2189033.51	Закрепление отсутствует	0.5	
9	286636.46	2189041.63	Закрепление отсутствует	0.5	
10	286496.52	2189053.78	Закрепление отсутствует	0.5	
11	286374.03	2189064.73	Закрепление отсутствует	0.5	
12	286212.81	2189078.91	Закрепление отсутствует	0.5	
13	286171.75	2189080.38	Закрепление отсутствует	0.5	
14	286174	2189063.25	Закрепление отсутствует	0.5	
15	286212.76	2189062.1	Закрепление отсутствует	0.5	
16	286217.03	2189059.96	Закрепление отсутствует	0.5	
17	286316.08	2189052.91	Закрепление отсутствует	0.5	
18	286539	2189032.31	Закрепление отсутствует	0.5	
19	286601.95	2189027.27	Закрепление отсутствует	0.5	
20	286687.01	2189019.5	Закрепление отсутствует	0.5	

полное наименование должности	подпись	инициалы, фамилия
-------------------------------	---------	-------------------

М.П.

Земельный участок					
вид объекта недвижимости					
Лист № 15 раздела 3.2		Всего листов раздела 3.2: 20		Всего разделов: 8	Всего листов выписки: 93
10.09.2022г. № КУВИ-001/2022-155691714					
Кадастровый номер:			47:29:0000000:33558		
21	286685.85	2189016.59	Закрепление отсутствует	0.5	
22	286717.15	2189013.22	Закрепление отсутствует	0.5	
23	286773.19	2188990.04	Закрепление отсутствует	0.5	
24	286791.18	2188981.08	Закрепление отсутствует	0.5	
25	286806.9	2188970.64	Закрепление отсутствует	0.5	
26	286824.87	2188956.2	Закрепление отсутствует	0.5	
27	286848.48	2188933.56	Закрепление отсутствует	0.5	
28	286850.24	2188935.11	Закрепление отсутствует	0.5	
1	283786.59	2190339.1	Закрепление отсутствует	0.5	
2	283796.1	2190345.41	Закрепление отсутствует	0.5	
3	283799.19	2190348.84	Закрепление отсутствует	0.5	
4	283800.27	2190354.12	Закрепление отсутствует	0.5	
5	283733.54	2190486.54	Закрепление отсутствует	0.5	
6	283668.31	2190617.56	Закрепление отсутствует	0.5	
7	283487.97	2190973.66	Закрепление отсутствует	0.5	
8	283300.93	2191344.47	Закрепление отсутствует	0.5	
9	283148.32	2191643.72	Закрепление отсутствует	0.5	
10	283124.3	2191691.94	Закрепление отсутствует	0.5	
11	283108.78	2191726.5	Закрепление отсутствует	0.5	
12	283100.15	2191748.38	Закрепление отсутствует	0.5	
13	283091.39	2191773.88	Закрепление отсутствует	0.5	
14	283072.56	2191832.3	Закрепление отсутствует	0.5	
15	283069.96	2191846.16	Закрепление отсутствует	0.5	
16	283071.74	2191852.09	Закрепление отсутствует	0.5	
17	283067.59	2191864.55	Закрепление отсутствует	0.5	
18	283063.09	2191869.19	Закрепление отсутствует	0.5	
19	283058.85	2191876.92	Закрепление отсутствует	0.5	
20	283036.7	2191948.5	Закрепление отсутствует	0.5	
21	283011.48	2192033.33	Закрепление отсутствует	0.5	
22	282996.59	2192075.81	Закрепление отсутствует	0.5	
23	282977.54	2192126.98	Закрепление отсутствует	0.5	
24	282937.59	2192251.68	Закрепление отсутствует	0.5	
25	282928.71	2192274.95	Закрепление отсутствует	0.5	

полное наименование должности	подпись	инициалы, фамилия
-------------------------------	---------	-------------------

М.П.

Земельный участок					
вид объекта недвижимости					
Лист № 16 раздела 3.2		Всего листов раздела 3.2: 20		Всего разделов: 8	Всего листов выписки: 93
10.09.2022г. № КУВИ-001/2022-155691714					
Кадастровый номер:			47:29:0000000:33558		
26	282916.24	2192297.72	Закрепление отсутствует	0.5	
27	282901.14	2192317.4	Закрепление отсутствует	0.5	
28	282881.07	2192342.01	Закрепление отсутствует	0.5	
29	282872.47	2192351.03	Закрепление отсутствует	0.5	
30	282845.01	2192381.97	Закрепление отсутствует	0.5	
31	282790.04	2192446.57	Закрепление отсутствует	0.5	
32	282779.73	2192443.89	Закрепление отсутствует	0.5	
33	282770.28	2192440.9	Закрепление отсутствует	0.5	
34	282832.51	2192369.53	Закрепление отсутствует	0.5	
35	282888.43	2192303.12	Закрепление отсутствует	0.5	
36	282900.52	2192287.62	Закрепление отсутствует	0.5	
37	282910.68	2192271.4	Закрепление отсутствует	0.5	
38	282919.36	2192250.94	Закрепление отсутствует	0.5	
39	282926.54	2192242.89	Закрепление отсутствует	0.5	
40	283030.35	2191909.15	Закрепление отсутствует	0.5	
41	283028.48	2191906.64	Закрепление отсутствует	0.5	
42	283039.11	2191873.91	Закрепление отсутствует	0.5	
43	283082.31	2191741.8	Закрепление отсутствует	0.5	
44	283091.22	2191719.22	Закрепление отсутствует	0.5	
45	283107.18	2191683.7	Закрепление отсутствует	0.5	
46	283131.34	2191635.18	Закрепление отсутствует	0.5	
47	283283.97	2191335.89	Закрепление отсутствует	0.5	
48	283470.99	2190965.12	Закрепление отсутствует	0.5	
49	283651.35	2190609	Закрепление отсутствует	0.5	
50	283776.88	2190357.65	Закрепление отсутствует	0.5	
51	283786.59	2190339.1	Закрепление отсутствует	0.5	
1	291114.74	2185680.51	Закрепление отсутствует	0.5	
2	291132.94	2185691.24	Закрепление отсутствует	0.5	
3	291097.88	2185746.35	Закрепление отсутствует	0.5	
4	291047.59	2185831.52	Закрепление отсутствует	0.5	
5	291005.29	2185901.03	Закрепление отсутствует	0.5	
6	290919.59	2186045.86	Закрепление отсутствует	0.5	
7	290855.32	2186155.15	Закрепление отсутствует	0.5	

полное наименование должности	подпись	инициалы, фамилия
-------------------------------	---------	-------------------

М.П.

Земельный участок					
вид объекта недвижимости					
Лист № 17 раздела 3.2		Всего листов раздела 3.2: 20		Всего разделов: 8	Всего листов выписки: 93
10.09.2022г. № КУВИ-001/2022-155691714					
Кадастровый номер:			47:29:0000000:33558		
8	290738.65	2186348.53	Закрепление отсутствует	0.5	
9	290668.76	2186466.25	Закрепление отсутствует	0.5	
10	290651.53	2186497.15	Закрепление отсутствует	0.5	
11	290463.05	2186815.59	Закрепление отсутствует	0.5	
12	290371.19	2186969.92	Закрепление отсутствует	0.5	
13	290359.19	2186981.07	Закрепление отсутствует	0.5	
14	290339.51	2186998.31	Закрепление отсутствует	0.5	
15	290331.82	2187002.33	Закрепление отсутствует	0.5	
16	290319.56	2187008.05	Закрепление отсутствует	0.5	
17	290306.79	2187013.81	Закрепление отсутствует	0.5	
18	290167.7	2187055.16	Закрепление отсутствует	0.5	
19	290137.3	2187062.48	Закрепление отсутствует	0.5	
20	290136.5	2187061.46	Закрепление отсутствует	0.5	
21	290135.41	2187059.12	Закрепление отсутствует	0.5	
22	290132.98	2187050.01	Закрепление отсутствует	0.5	
23	290131.64	2187042.3	Закрепление отсутствует	0.5	
24	290135.06	2187041.24	Закрепление отсутствует	0.5	
25	290267.89	2187005.71	Закрепление отсутствует	0.5	
26	290298.67	2186996.25	Закрепление отсутствует	0.5	
27	290337.18	2186978.86	Закрепление отсутствует	0.5	
28	290356.17	2186956.18	Закрепление отсутствует	0.5	
29	290374.73	2186922.17	Закрепление отсутствует	0.5	
30	290449.31	2186801.01	Закрепление отсутствует	0.5	
31	290655.51	2186450.3	Закрепление отсутствует	0.5	
32	290722.33	2186338.8	Закрепление отсутствует	0.5	
33	290838.22	2186144.98	Закрепление отсутствует	0.5	
34	290903.11	2186036.06	Закрепление отсутствует	0.5	
35	290989	2185891.24	Закрепление отсутствует	0.5	
36	291031.27	2185821.79	Закрепление отсутствует	0.5	
37	291081.27	2185736.15	Закрепление отсутствует	0.5	
38	291114.74	2185680.51	Закрепление отсутствует	0.5	
1	278140.96	2197265.68	Закрепление отсутствует	0.5	
2	278146.34	2197283.91	Закрепление отсутствует	0.5	

полное наименование должности	подпись	инициалы, фамилия
-------------------------------	---------	-------------------

М.П.

Земельный участок					
вид объекта недвижимости					
Лист № 18 раздела 3.2		Всего листов раздела 3.2: 20		Всего разделов: 8	Всего листов выписки: 93
10.09.2022г. № КУВИ-001/2022-155691714					
Кадастровый номер:			47:29:0000000:33558		
3	278101	2197302.99	Закрепление отсутствует	0.5	
4	278082.76	2197312.73	Закрепление отсутствует	0.5	
5	278059.78	2197327.25	Закрепление отсутствует	0.5	
6	278043.63	2197339.24	Закрепление отсутствует	0.5	
7	278002.08	2197376.29	Закрепление отсутствует	0.5	
8	277954.62	2197417.21	Закрепление отсутствует	0.5	
9	277908.52	2197457.36	Закрепление отсутствует	0.5	
10	277870.59	2197484.98	Закрепление отсутствует	0.5	
11	277863.7	2197489.21	Закрепление отсутствует	0.5	
12	277840.96	2197503.19	Закрепление отсутствует	0.5	
13	277795.19	2197525.67	Закрепление отсутствует	0.5	
14	277776.96	2197532.05	Закрепление отсутствует	0.5	
15	277747.52	2197538	Закрепление отсутствует	0.5	
16	277736.38	2197539.15	Закрепление отсутствует	0.5	
17	277586.31	2197572.01	Закрепление отсутствует	0.5	
18	277427.82	2197606.99	Закрепление отсутствует	0.5	
19	277386.24	2197619.79	Закрепление отсутствует	0.5	
20	277113.17	2197769.42	Закрепление отсутствует	0.5	
21	277032.48	2197819.75	Закрепление отсутствует	0.5	
22	277031.33	2197824.98	Закрепление отсутствует	0.5	
23	277018.41	2197833.55	Закрепление отсутствует	0.5	
24	277013.18	2197832.91	Закрепление отсутствует	0.5	
25	276978.28	2197859.28	Закрепление отсутствует	0.5	
26	276925.52	2197910.79	Закрепление отсутствует	0.5	
27	276855.77	2197973.98	Закрепление отсутствует	0.5	
28	276750.9	2198069.95	Закрепление отсутствует	0.5	
29	276642.18	2198166.48	Закрепление отсутствует	0.5	
30	276544.76	2198253.65	Закрепление отсутствует	0.5	
31	276467.63	2198325.81	Закрепление отсутствует	0.5	
32	276379.27	2198404.19	Закрепление отсутствует	0.5	
33	276301.42	2198474.73	Закрепление отсутствует	0.5	
34	276186.75	2198579.51	Закрепление отсутствует	0.5	
35	276171.79	2198568.22	Закрепление отсутствует	0.5	

полное наименование должности	подпись	инициалы, фамилия
-------------------------------	---------	-------------------

М.П.

Земельный участок					
вид объекта недвижимости					
Лист № 19 раздела 3.2		Всего листов раздела 3.2: 20		Всего разделов: 8	Всего листов выписки: 93
10.09.2022г. № КУВИ-001/2022-155691714					
Кадастровый номер:			47:29:0000000:33558		
36	276287.6	2198462.82	Закрепление отсутствует	0.5	
37	276368.77	2198388.1	Закрепление отсутствует	0.5	
38	276454.89	2198311.71	Закрепление отсутствует	0.5	
39	276524.35	2198246.71	Закрепление отсутствует	0.5	
40	276625.97	2198153.11	Закрепление отсутствует	0.5	
41	276701.95	2198085.46	Закрепление отсутствует	0.5	
42	276740.7	2198050.16	Закрепление отсутствует	0.5	
43	276759.99	2198030.89	Закрепление отсутствует	0.5	
44	276831.67	2197968.7	Закрепление отсутствует	0.5	
45	276916.85	2197890.64	Закрепление отсутствует	0.5	
46	276973.92	2197835.57	Закрепление отсутствует	0.5	
47	276984.75	2197827.61	Закрепление отсутствует	0.5	
48	277010.62	2197806.29	Закрепление отсутствует	0.5	
49	277055.83	2197779.6	Закрепление отсутствует	0.5	
50	277098.14	2197756.27	Закрепление отсутствует	0.5	
51	277163.25	2197717.88	Закрепление отсутствует	0.5	
52	277219.06	2197686.18	Закрепление отсутствует	0.5	
53	277288.81	2197647.23	Закрепление отсутствует	0.5	
54	277369.17	2197606.29	Закрепление отсутствует	0.5	
55	277383.35	2197600.68	Закрепление отсутствует	0.5	
56	277424.13	2197588.7	Закрепление отсутствует	0.5	
57	277582.96	2197554.4	Закрепление отсутствует	0.5	
58	277735.09	2197520.73	Закрепление отсутствует	0.5	
59	277773.38	2197512.89	Закрепление отсутствует	0.5	
60	277800.63	2197501.25	Закрепление отсутствует	0.5	
61	277831.42	2197485.11	Закрепление отсутствует	0.5	
62	277860.21	2197468.95	Закрепление отсутствует	0.5	
63	277896.44	2197442.68	Закрепление отсутствует	0.5	
64	277941.11	2197404.17	Закрепление отсутствует	0.5	
65	277989.56	2197362.01	Закрепление отсутствует	0.5	
66	278031.61	2197324.5	Закрепление отсутствует	0.5	
67	278049.02	2197311.57	Закрепление отсутствует	0.5	
68	278073.2	2197296.29	Закрепление отсутствует	0.5	

полное наименование должности	подпись	инициалы, фамилия
-------------------------------	---------	-------------------

М.П.

Земельный участок				
вид объекта недвижимости				
Лист № 20 раздела 3.2	Всего листов раздела 3.2: 20		Всего разделов: 8	Всего листов выписки: 93
10.09.2022г. № КУВИ-001/2022-155691714				
Кадастровый номер:			47:29:0000000:33558	
69	278092.96	2197285.75	Закрепление отсутствует	0.5
70	278140.96	2197265.68	Закрепление отсутствует	0.5
1	274730.81	2199919.42	Закрепление отсутствует	0.5
2	274730.9	2199938.54	Закрепление отсутствует	0.5
3	274717.77	2199940.09	Закрепление отсутствует	0.5
4	274637.52	2199954.55	Закрепление отсутствует	0.5
5	274405.27	2199988.38	Закрепление отсутствует	0.5
6	274241.35	2200013.44	Закрепление отсутствует	0.5
7	274097.32	2200033.37	Закрепление отсутствует	0.5
8	274100.15	2200013.79	Закрепление отсутствует	0.5
9	274238.57	2199994.64	Закрепление отсутствует	0.5
10	274402.53	2199969.58	Закрепление отсутствует	0.5
11	274634.52	2199935.79	Закрепление отсутствует	0.5
12	274714.95	2199921.29	Закрепление отсутствует	0.5
13	274730.81	2199919.42	Закрепление отсутствует	0.5

полное наименование должности	подпись	инициалы, фамилия
-------------------------------	---------	-------------------

М.П.

Выписка из Единого государственного реестра недвижимости об объекте недвижимости
Сведения о частях земельного участка

Земельный участок			
вид объекта недвижимости			

Лист № 1 раздела 4	Всего листов раздела 4: 7	Всего разделов: 8	Всего листов выписки: 93
--------------------	---------------------------	-------------------	--------------------------

10.09.2022г. № КУВИ-001/2022-155691714

Кадастровый номер: 47:29:0000000:33558

План (чертеж, схема) части земельного участка Учетный номер части: 47:29:0000000:33558/1



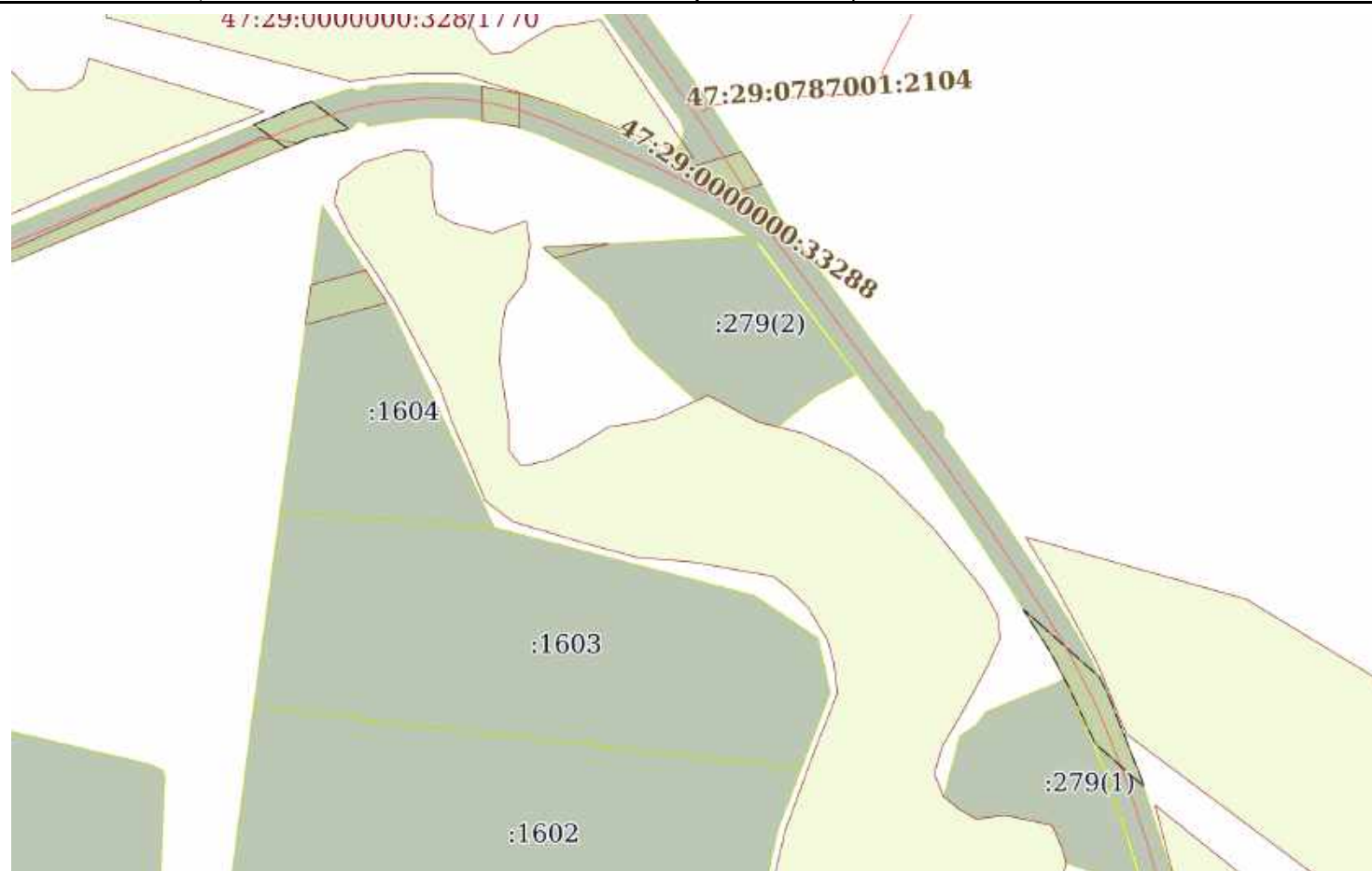
Масштаб 1:400 Условные обозначения:

полное наименование должности	подпись	инициалы, фамилия

М.П.

Земельный участок			
вид объекта недвижимости			
Лист № 2 раздела 4	Всего листов раздела 4: 7	Всего разделов: 8	Всего листов выписки: 93
10.09.2022г. № КУВИ-001/2022-155691714			
Кадастровый номер:		47:29:0000000:33558	

План (чертеж, схема) части земельного участка Учетный номер части: 47:29:0000000:33558/2



Масштаб 1:4000

Условные обозначения:

полное наименование должности	подпись	инициалы, фамилия
-------------------------------	---------	-------------------

М.П.

Земельный участок			
вид объекта недвижимости			
Лист № 3 раздела 4	Всего листов раздела 4: 7	Всего разделов: 8	Всего листов выписки: 93
10.09.2022г. № КУВИ-001/2022-155691714			
Кадастровый номер:		47:29:0000000:33558	

План (чертеж, схема) части земельного участка Учетный номер части: 47:29:0000000:33558/4



Масштаб 1:200 Условные обозначения:

полное наименование должности	подпись	инициалы, фамилия
-------------------------------	---------	-------------------

М.П.

Земельный участок
вид объекта недвижимости

Лист № 4 раздела 4

Всего листов раздела 4: 7

Всего разделов: 8

Всего листов выписки: 93

10.09.2022г. № КУВИ-001/2022-155691714

Кадастровый номер:

47:29:0000000:33558

План (чертеж, схема) части земельного участка

Учетный номер части: 47:29:0000000:33558/5



Масштаб 1:20000

Условные обозначения:

полное наименование должности

подпись

инициалы, фамилия

М.П.

Земельный участок
вид объекта недвижимости

Лист № 5 раздела 4

Всего листов раздела 4: 7

Всего разделов: 8

Всего листов выписки: 93

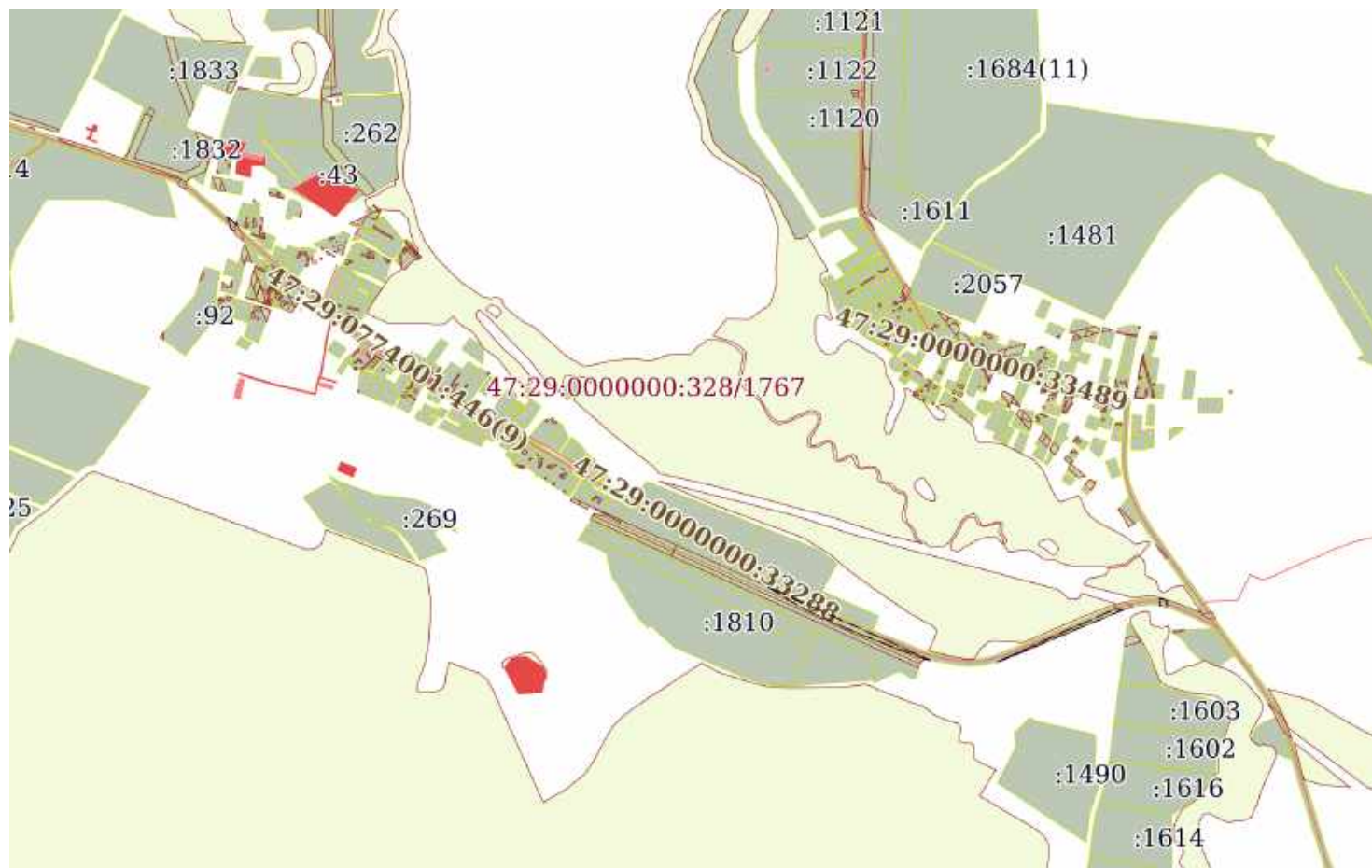
10.09.2022г. № КУВИ-001/2022-155691714

Кадастровый номер:

47:29:0000000:33558

План (чертеж, схема) части земельного участка

Учетный номер части: 47:29:0000000:33558/6



Масштаб 1:20000

Условные обозначения:

полное наименование должности

подпись

инициалы, фамилия

М.П.

Земельный участок			
вид объекта недвижимости			
Лист № 6 раздела 4	Всего листов раздела 4: 7	Всего разделов: 8	Всего листов выписки: 93
10.09.2022г. № КУВИ-001/2022-155691714			
Кадастровый номер:		47:29:0000000:33558	

План (чертеж, схема) части земельного участка	Учетный номер части: 47:29:0000000:33558/7
Масштаб 1:200000	Условные обозначения:

полное наименование должности	подпись	инициалы, фамилия
-------------------------------	---------	-------------------

М.П.

Земельный участок
вид объекта недвижимости

Лист № 7 раздела 4

Всего листов раздела 4: 7

Всего разделов: 8

Всего листов выписки: 93

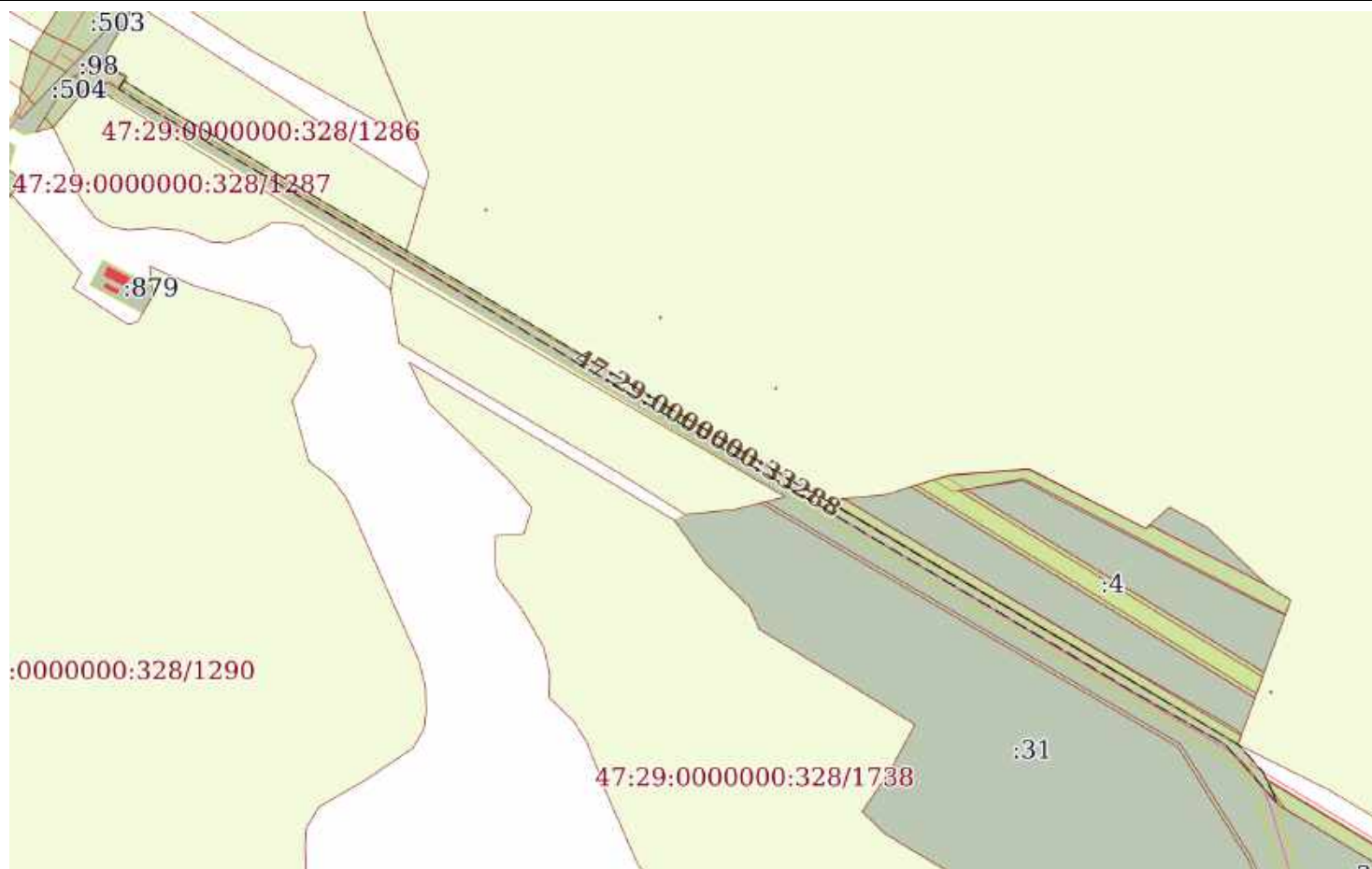
10.09.2022г. № КУВИ-001/2022-155691714

Кадастровый номер:

47:29:0000000:33558

План (чертеж, схема) части земельного участка

Учетный номер части: 47:29:0000000:33558/8



Масштаб 1:8000

Условные обозначения:

полное наименование должности

подпись

инициалы, фамилия

М.П.

Выписка из Единого государственного реестра недвижимости об объекте недвижимости
Сведения о частях земельного участка

Земельный участок			
вид объекта недвижимости			

Лист № 1 раздела 4.1	Всего листов раздела 4.1: 2	Всего разделов: 8	Всего листов выписки: 93
----------------------	-----------------------------	-------------------	--------------------------

10.09.2022г. № КУВИ-001/2022-155691714	
Кадастровый номер:	47:29:0000000:33558

Учетный номер части	Площадь, м2	Содержание ограничения в использовании или ограничения права на объект недвижимости или обременения объекта недвижимости
1	2	3
47:29:0000000:33558/1	676	вид ограничения (обременения): ограничения прав на земельный участок, предусмотренные статьей 56 Земельного кодекса Российской Федерации; Срок действия: с 2017-09-13; реквизиты документа-основания: карта (план) от 04.12.2013 № 149/2013 выдан: Управление Росреестра по Ленинградской области; Содержание ограничения (обременения): В пределах охранной зоны предусматриваются определенные ограничения использования территории, которые утверждены Постановлением Совета Министров СССР от 26 марта 1984г. №255 "Об утверждении Правил охраны электрических сетей напряжением свыше 1000 вольт"; Реестровый номер границы: 47.29.2.52
47:29:0000000:33558/2	2094	вид ограничения (обременения): ограничения прав на земельный участок, предусмотренные статьей 56 Земельного кодекса Российской Федерации; Срок действия: с 2017-09-13; реквизиты документа-основания: карта (план) от 04.12.2013 № 148/2013 выдан: Управление Росреестра по Ленинградской области; Содержание ограничения (обременения): В пределах охранной зоны предусматриваются определенные ограничения использования территории, которые утверждены Постановлением Совета Министров СССР от 26 марта 1984г. №255 "Об утверждении Правил охраны электрических сетей напряжением свыше 1000 вольт"; Реестровый номер границы: 47.29.2.53
47:29:0000000:33558/3	1204	вид ограничения (обременения): ограничения прав на земельный участок, предусмотренные статьей 56 Земельного кодекса Российской Федерации; Срок действия: с 2017-11-28; реквизиты документа-основания: текстовое и графическое описание местоположения границ территории объекта культурного наследия или зон его охраны с перечнем координат характерных точек этих границ от 14.09.2017 № - выдан: Общество с ограниченной ответственностью "МОРИОН"; Содержание ограничения (обременения): содержание ограничений использования объектов недвижимости в границах зоны с особыми условиями использования территорий – указаны в п. 8,9,10 Правил установления охранных зон объектов электросетевого хозяйства и особых условий использования земельных участков, расположенных в границах таких зон, утвержденных Постановлением Правительства Российской Федерации № 160 от 24.02.2009 г. «О порядке установления охранных зон объектов электросетевого хозяйства и особых условий использования земельных участков, расположенных в границах таких зон»; Реестровый номер границы: 47.29.2.125
47:29:0000000:33558/4	75	вид ограничения (обременения): ограничения прав на земельный участок, предусмотренные статьей 56 Земельного кодекса Российской Федерации; Срок действия: с 2017-12-23; реквизиты документа-основания: карта (План) от 06.02.2017 № 1 выдан: ООО "БГК"; Содержание ограничения (обременения): Постановление правительства РФ от 20.11.2000г №878 "Об утверждении Правил Охраны газораспределительных сетей" п. 14-16; Реестровый номер границы: 47.29.2.168
47:29:0000000:33558/5		вид ограничения (обременения): ограничения прав на земельный участок, предусмотренные статьей 56 Земельного кодекса Российской Федерации; Срок действия: с 2020-11-27; реквизиты документа-основания: доверенность от 20.02.2019 № 78/337-н/78-2019-2-521; иной документ, содержащий описание объекта от 15.10.2020 № PVD-0123/2020-8036; документ, содержащий необходимые для внесения в государственный кадастр недвижимости сведения об установлении или изменении территориальной зоны или зоны с особыми условиями использования территорий, либо об отмене установления такой зоны от 15.10.2020 № PVD-0123/2020-8036; Содержание ограничения (обременения): При установлении охранной зоны

полное наименование должности	подпись	инициалы, фамилия
-------------------------------	---------	-------------------

М.П.

Земельный участок			
вид объекта недвижимости			
Лист № 2 раздела 4.1	Всего листов раздела 4.1: 2	Всего разделов: 8	Всего листов выписки: 93
10.09.2022г. № КУВИ-001/2022-155691714			
Кадастровый номер:		47:29:0000000:33558	
		предусматриваются определенные ограничения в использовании территории, которые регламентируются Постановлением Правительства РФ от 24 февраля 2009 г. N 160 "О порядке установления охранных зон объектов электросетевого хозяйства и особых условий использования земельных участков, расположенных в границах таких зон"; Реестровый номер границы: 47:29-6.643; Вид объекта реестра границ: Зона с особыми условиями использования территории; Вид зоны по документу: Охранная зона ВЛ-10 кв от п/ст 31-08; Тип зоны: Охранная зона инженерных коммуникаций; Номер: 013108	
47:29:0000000:33558/6		вид ограничения (обременения): ограничения прав на земельный участок, предусмотренные статьей 56 Земельного кодекса Российской Федерации; Срок действия: с 2020-12-01; реквизиты документа-основания: доверенность от 20.02.2019 № 78/337-н/78-2019-2-521; иной документ, содержащий описание объекта от 15.10.2020 № PVD-0123/2020-8118; документ, содержащий необходимые для внесения в государственный кадастр недвижимости сведения об установлении или изменении территориальной зоны или зоны с особыми условиями использования территорий, либо об отмене установления такой зоны от 15.10.2020 № PVD-0123/2020-8118; Содержание ограничения (обременения): При установлении охранной зоны предусматриваются определенные ограничения в использовании территории, которые регламентируются Постановлением Правительства РФ от 24 февраля 2009 г. N 160 "О порядке установления охранных зон объектов электросетевого хозяйства и особых условий использования земельных участков, расположенных в границах таких зон"; Реестровый номер границы: 47:29-6.648; Вид объекта реестра границ: Зона с особыми условиями использования территории; Вид зоны по документу: Охранная зона объекта электросетевого хозяйства ВЛ-10 кв N 3 от п/ст 31; Тип зоны: Охранная зона инженерных коммуникаций; Номер: 013103	
47:29:0000000:33558/7		вид ограничения (обременения): ограничения прав на земельный участок, предусмотренные статьей 56 Земельного кодекса Российской Федерации; Срок действия: с 2021-02-08; реквизиты документа-основания: доверенность от 20.02.2019 № 5959698; документ, содержащий необходимые для внесения в государственный кадастр недвижимости сведения об установлении или изменении территориальной зоны или зоны с особыми условиями использования территорий, либо об отмене установления такой зоны от 20.11.2020 № PVD-0123/2020-15248; иной документ, содержащий описание объекта от 20.11.2020 № PVD-0123/2020-15248; Содержание ограничения (обременения): При установлении охранной зоны предусматриваются определенные ограничения в использовании территории, которые регламентируются Постановлением Правительства РФ от 24 февраля 2009 г. N 160 "О порядке установления охранных зон объектов электросетевого хозяйства и особых условий использования земельных участков, расположенных в границах таких зон"; Реестровый номер границы: 47:29-6.662; Вид объекта реестра границ: Зона с особыми условиями использования территории; Вид зоны по документу: Охранная зона объекта электросетевого хозяйства ВЛ-10 кв от п/с 35/10 №31; Тип зоны: Охранная зона инженерных коммуникаций; Номер: 013102	
47:29:0000000:33558/8	14644	вид ограничения (обременения): ограничения прав на земельный участок, предусмотренные статьей 56 Земельного кодекса Российской Федерации; Срок действия: с 2021-04-01; реквизиты документа-основания: доверенность от 20.02.2019 № 5959698; документ, содержащий необходимые для внесения в государственный кадастр недвижимости сведения об установлении или изменении территориальной зоны или зоны с особыми условиями использования территорий, либо об отмене установления такой зоны от 21.12.2020 № PVD-0123/2021-13667; иной документ, содержащий описание объекта от 21.12.2020 № PVD-0123/2021-13667; Содержание ограничения (обременения): При установлении охранной зоны предусматриваются определенные ограничения в использовании территории, которые регламентируются Постановлением Правительства РФ от 24 февраля 2009 г. N 160 "О порядке установления охранных зон объектов электросетевого хозяйства и особых условий использования земельных участков, расположенных в границах таких зон"; Реестровый номер границы: 47:29-6.690; Вид объекта реестра границ: Зона с особыми условиями использования территории; Вид зоны по документу: Охранная зона объекта электросетевого хозяйства ВЛ-10 кв от ПС 31; Тип зоны: Охранная зона инженерных коммуникаций; Номер: 013101	
полное наименование должности		подпись	инициалы, фамилия

М.П.

Выписка из Единого государственного реестра недвижимости об объекте недвижимости
Сведения о частях земельного участка

Земельный участок			
вид объекта недвижимости			
Лист № 1 раздела 4.2	Всего листов раздела 4.2: 15	Всего разделов: 8	Всего листов выписки: 93
10.09.2022г. № КУВИ-001/2022-155691714			
Кадастровый номер:		47:29:0000000:33558	

Сведения о характерных точках границы части (частей) земельного участка				
Учетный номер части: 47:29:0000000:33558/1				
Система координат МСК 47 зона 2				
Номер точки	Координаты, м		Описание закрепления на местности	Средняя квадратичная погрешность определения координат характерных точек границ земельного участка, м
	X	Y		
1	2	3	4	5
1	279981.96	2196262.97	-	-
2	279965.99	2196247.8	-	-
3	279962.56	2196249.18	-	-
4	279938.37	2196262.94	-	-
5	279954.77	2196278.51	-	-
6	279978.11	2196265.16	-	-
7	279981.96	2196262.97	-	-

полное наименование должности	подпись	инициалы, фамилия
-------------------------------	---------	-------------------

М.П.

Земельный участок			
вид объекта недвижимости			
Лист № 2 раздела 4.2	Всего листов раздела 4.2: 15	Всего разделов: 8	Всего листов выписки: 93

10.09.2022г. № КУВИ-001/2022-155691714

Кадастровый номер: 47:29:0000000:33558

Сведения о характерных точках границы части (частей) земельного участка			
Учетный номер части: 47:29:0000000:33558/2			
Система координат МСК 47 зона 2			

Номер точки	Координаты, м		Описание закрепления на местности	Средняя квадратичная погрешность определения координат характерных точек границ земельного участка, м
	X	Y		
1	2	3	4	5
1	281705.82	2194993.2	-	-
2	281694.93	2194967.11	-	-
3	281681.61	2194985.61	-	-
4	281686.86	2194998.31	-	-
5	281692.5	2195021.82	-	-
6	281708.14	2195000.11	-	-
7	281705.82	2194993.2	-	-
1	281409.23	2195417.46	-	0.1
2	281416.7	2195409.09	-	-
3	281394.34	2195423.25	-	-
4	281391.15	2195425.27	-	-
5	281387.12	2195427.39	-	-
6	281371.29	2195435.69	-	-
7	281340.89	2195449.75	-	-
8	281340	2195450.1	-	-
9	281314.77	2195478.43	-	-
10	281320.22	2195476.69	-	-
11	281368.64	2195457.43	-	-
12	281377.58	2195453	-	-
13	281409.23	2195417.46	-	0.1

полное наименование должности	подпись	инициалы, фамилия
-------------------------------	---------	-------------------

М.П.

Земельный участок				
вид объекта недвижимости				
Лист № 3 раздела 4.2	Всего листов раздела 4.2: 15		Всего разделов: 8	Всего листов выписки: 93
10.09.2022г. № КУВИ-001/2022-155691714				
Кадастровый номер:			47:29:0000000:33558	
Сведения о характерных точках границы части (частей) земельного участка				
Учетный номер части: 47:29:0000000:33558/3				
Система координат 1963 (Лужский)				
Номер точки	Координаты, м		Описание закрепления на местности	Средняя квадратичная погрешность определения координат характерных точек границ земельного участка, м
	X	Y		
1	2	3	4	5
1	6481686.53	194084.61	-	0.1
2	6481696.83	194061.87	-	-
3	6481682.73	194087.65	-	-
4	6481665.99	194121.5	-	-
5	6481647.08	194162.74	-	-
6	6481627.1	194207.73	-	-
7	6481604.33	194264.19	-	-
8	6481598.17	194280.35	-	-
9	6481598.5	194279.61	-	0.1
10	6481628.02	194214.15	-	0.1
11	6481657.37	194149.08	-	0.1
12	6481686.53	194084.61	-	0.1
1	6481662.73	195192.13	-	-
2	6481659.63	195199.13	-	-
3	6481649.03	195219.62	-	-
4	6481652.72	195231.97	-	0.1
5	6481656.86	195245.76	-	-
6	6481657.31	195244.96	-	-
7	6481670.72	195218.84	-	-
8	6481662.73	195192.13	-	-

полное наименование должности	подпись	инициалы, фамилия
-------------------------------	---------	-------------------

М.П.

Земельный участок				
вид объекта недвижимости				
Лист № 4 раздела 4.2	Всего листов раздела 4.2: 15		Всего разделов: 8	Всего листов выписки: 93
10.09.2022г. № КУВИ-001/2022-155691714				
Кадастровый номер:			47:29:0000000:33558	
Сведения о характерных точках границы части (частей) земельного участка				
Учетный номер части: 47:29:0000000:33558/4				
Система координат МСК 47 зона 2				
Номер точки	Координаты, м		Описание закрепления на местности	Средняя квадратичная погрешность определения координат характерных точек границ земельного участка, м
	X	Y		
1	2	3	4	5
1	287640.81	2188374.17	-	-
2	287634.44	2188375.68	-	-
3	287634.59	2188376.07	-	0.1
4	287637	2188375.39	-	0.1
5	287642.45	2188392.79	-	-
6	287646.34	2188391.84	-	-
7	287640.81	2188374.17	-	-

полное наименование должности	подпись	инициалы, фамилия
-------------------------------	---------	-------------------

М.П.

Земельный участок				
вид объекта недвижимости				
Лист № 5 раздела 4.2	Всего листов раздела 4.2: 15		Всего разделов: 8	Всего листов выписки: 93
10.09.2022г. № КУВИ-001/2022-155691714				
Кадастровый номер:			47:29:0000000:33558	
Сведения о характерных точках границы части (частей) земельного участка				
Учетный номер части: 47:29:0000000:33558/5				
Система координат				
Номер точки	Координаты, м		Описание закрепления на местности	Средняя квадратичная погрешность определения координат характерных точек границ земельного участка, м
	X	Y		
1	2	3	4	5
1	283041.02	2191934.55	-	-
2	283036.7	2191948.5	-	-
3	283011.48	2192033.33	-	-
4	282996.59	2192075.81	-	-
5	282977.54	2192126.98	-	-
6	282937.59	2192251.68	-	-
7	282928.71	2192274.95	-	-
8	282916.24	2192297.72	-	-
9	282911.63	2192303.73	-	-
10	282895.98	2192298.7	-	-
11	282891.04	2192299.77	-	-
12	282900.52	2192287.62	-	-
13	282905.59	2192279.52	-	-
14	282921.44	2192284.62	-	-
15	282942.37	2192211.74	-	-
16	282964.21	2192135.3	-	-
17	282988.71	2192064.35	-	-
18	283009.72	2192003.79	-	-
19	283030.63	2191944.33	-	-
1	283041.02	2191934.55	-	-
1	283070.96	2191849.5	-	-
2	283071.74	2191852.09	-	-
3	283067.59	2191864.55	-	-
4	283064.94	2191867.28	-	-
5	283068.32	2191857.2	-	-
1	283070.96	2191849.5	-	-
1	283751.42	2190451.05	-	-

полное наименование должности	подпись	инициалы, фамилия
-------------------------------	---------	-------------------

М.П.

Земельный участок					
вид объекта недвижимости					
Лист № 6 раздела 4.2		Всего листов раздела 4.2: 15		Всего разделов: 8	
10.09.2022г. № КУВИ-001/2022-155691714					
Кадастровый номер:			47:29:0000000:33558		
2	283733.54	2190486.54	-	-	-
3	283733.29	2190487.05	-	-	-
4	283730.15	2190451.21	-	-	-
5	283748.26	2190414.95	-	-	-
1	283751.42	2190451.05	-	-	-

полное наименование должности	подпись	инициалы, фамилия

М.П.

Земельный участок			
вид объекта недвижимости			
Лист № 7 раздела 4.2	Всего листов раздела 4.2: 15	Всего разделов: 8	Всего листов выписки: 93

10.09.2022г. № КУВИ-001/2022-155691714

Кадастровый номер: 47:29:0000000:33558

Сведения о характерных точках границы части (частей) земельного участка			
Учетный номер части: 47:29:0000000:33558/6			
Система координат			

Номер точки	Координаты, м		Описание закрепления на местности	Средняя квадратичная погрешность определения координат характерных точек границ земельного участка, м
	X	Y		
1	2	3	4	5
1	282813.25	2192419.29	-	-
2	282790.04	2192446.57	-	-
3	282779.73	2192443.89	-	-
4	282770.28	2192440.9	-	-
5	282777.87	2192432.2	-	-
1	282813.25	2192419.29	-	-
1	281540.49	2194437.78	-	-
2	281543.76	2194423.03	-	-
3	281604.33	2194264.19	-	-
4	281627.1	2194207.73	-	-
5	281647.08	2194162.74	-	-
6	281665.99	2194121.5	-	-
7	281682.73	2194087.65	-	-
8	281699.78	2194056.47	-	-
9	281751.72	2193971.13	-	-
10	281727.76	2194023.72	-	-
11	281698.5	2194088.9	-	-
12	281668.86	2194153.87	-	-
13	281640.44	2194217.75	-	-
14	281609.92	2194284.32	-	-
15	281580.6	2194349.04	-	-
16	281551.44	2194413.37	-	-
1	281540.49	2194437.78	-	-
1	281716.92	2195098.05	-	-
2	281712.88	2195119.33	-	-
3	281701.18	2195119.57	-	-
4	281693.1	2195119.68	-	-

полное наименование должности	подпись	инициалы, фамилия

М.П.

Земельный участок				
вид объекта недвижимости				
Лист № 8 раздела 4.2	Всего листов раздела 4.2: 15		Всего разделов: 8	Всего листов выписки: 93
10.09.2022г. № КУВИ-001/2022-155691714				
Кадастровый номер:			47:29:0000000:33558	
5	281694.08	2195116.89	-	-
6	281696.97	2195098.43	-	-
7	281700.82	2195098.38	-	-
1	281716.92	2195098.05	-	-
1	281684.39	2194992.34	-	-
2	281632.01	2194865.68	-	-
3	281573.62	2194728.32	-	-
4	281546.79	2194663.13	-	-
5	281539.81	2194645.3	-	-
6	281534.82	2194630.36	-	-
7	281558.94	2194684.32	-	-
8	281592.33	2194758.48	-	-
9	281619.91	2194819.72	-	-
10	281652.14	2194891.91	-	-
11	281687.29	2194970.76	-	-
1	281684.39	2194992.34	-	-

полное наименование должности	подпись	инициалы, фамилия
-------------------------------	---------	-------------------

М.П.

Земельный участок			
вид объекта недвижимости			
Лист № 9 раздела 4.2	Всего листов раздела 4.2: 15	Всего разделов: 8	Всего листов выписки: 93

10.09.2022г. № КУВИ-001/2022-155691714

Кадастровый номер: 47:29:0000000:33558

Сведения о характерных точках границы части (частей) земельного участка			
Учетный номер части: 47:29:0000000:33558/7			
Система координат			

Номер точки	Координаты, м		Описание закрепления на местности	Средняя квадратичная погрешность определения координат характерных точек границ земельного участка, м
	X	Y		
1	2	3	4	5
1	285259.15	2189592.46	-	-
2	285212.32	2189615.31	-	-
3	285167.88	2189616.85	-	-
4	285154.79	2189617.28	-	-
5	285179.14	2189603.75	-	-
6	285205.93	2189594.31	-	-
7	285243.09	2189593.02	-	-
1	285259.15	2189592.46	-	-
1	285741.18	2189267.82	-	-
2	285722.76	2189285.66	-	-
3	285718.33	2189260.16	-	-
4	285736.45	2189240.62	-	-
1	285741.18	2189267.82	-	-
1	287605.83	2188412.42	-	-
2	287605.73	2188412.52	-	-
3	287605.7	2188412.44	-	-
1	287605.83	2188412.42	-	-
1	287856.13	2188310.13	-	-
2	287838.37	2188321.7	-	-
3	287830.09	2188308.34	-	-
4	287847.96	2188296.93	-	-
1	287856.13	2188310.13	-	-
1	288850.35	2187550.58	-	-
2	288860.41	2187544.35	-	-
3	288866.17	2187541.77	-	-
4	288899.87	2187518.94	-	-
5	289010.91	2187448.45	-	-

полное наименование должности	подпись	инициалы, фамилия
-------------------------------	---------	-------------------

М.П.

Земельный участок					
вид объекта недвижимости					
Лист № 10 раздела 4.2		Всего листов раздела 4.2: 15		Всего разделов: 8	Всего листов выписки: 93
10.09.2022г. № КУВИ-001/2022-155691714					
Кадастровый номер:			47:29:0000000:33558		
6	288987.84	2187463.58	-	-	
7	288959.07	2187482.53	-	-	
8	288917.33	2187509.76	-	-	
9	288901.18	2187518.8	-	-	
10	288899.81	2187523.84	-	-	
11	288895.38	2187522.63	-	-	
12	288853.38	2187550.23	-	-	
13	288851.35	2187551.84	-	-	
1	288850.35	2187550.58	-	-	
1	289612.29	2187199.4	-	-	
2	289610.7	2187199.8	-	-	
3	289591.8	2187205.15	-	-	
4	289588.32	2187186.66	-	-	
5	289525.2	2187209.09	-	-	
6	289447.19	2187235.82	-	-	
7	289367.81	2187265.39	-	-	
8	289287.16	2187294.16	-	-	
9	289207.82	2187322.46	-	-	
10	289210.11	2187321.09	-	-	
11	289225.08	2187312.75	-	-	
12	289240.58	2187305.55	-	-	
13	289253.15	2187299.78	-	-	
14	289281.74	2187289.38	-	-	
15	289374.45	2187259.22	-	-	
16	289520.97	2187208.86	-	-	
17	289546.3	2187200.27	-	-	
18	289548	2187195.15	-	-	
19	289555.22	2187192.37	-	-	
20	289560.41	2187195.39	-	-	
21	289579.23	2187188.96	-	-	
22	289605.76	2187181.46	-	-	
23	289608.77	2187180.67	-	-	
1	289612.29	2187199.4	-	-	

полное наименование должности	подпись	инициалы, фамилия
-------------------------------	---------	-------------------

М.П.

Земельный участок					
вид объекта недвижимости					
Лист № 11 раздела 4.2		Всего листов раздела 4.2: 15		Всего разделов: 8	Всего листов выписки: 93
10.09.2022г. № КУВИ-001/2022-155691714					
Кадастровый номер:			47:29:0000000:33558		
1	288264.23	2188036.06	-	-	
2	288261.37	2188036.47	-	-	
3	288242.79	2188049.42	-	-	
4	288243.21	2188026.14	-	-	
5	288255.8	2188017.48	-	-	
6	288347.89	2187956.26	-	-	
7	288348.81	2187957.67	-	-	
8	288341.82	2187962.23	-	-	
9	288301.44	2187990.42	-	-	
10	288264.6	2188016.11	-	-	
1	288264.23	2188036.06	-	-	
1	288359.25	2187974.32	-	-	
2	288358.05	2187975.15	-	-	
3	288270.43	2188035.18	-	-	
4	288269.4	2188035.33	-	-	
5	288299.8	2188014.06	-	-	
6	288357.31	2187973.82	-	-	
1	288359.25	2187974.32	-	-	
1	275832.88	2199160.04	-	-	
2	275814.42	2199191.2	-	-	
3	275794.36	2199221.41	-	-	
4	275766.89	2199252.37	-	-	
5	275717.03	2199296.64	-	-	
6	275562.15	2199421.33	-	-	
7	275487.41	2199483.12	-	-	
8	275424.95	2199533.57	-	-	
9	275305.62	2199631.56	-	-	
10	275279.1	2199651.54	-	-	
11	275248.61	2199671.97	-	-	
12	275236.72	2199679.7	-	-	
13	275222.01	2199681.7	-	-	
14	275194.3	2199685.6	-	-	
15	275234.39	2199658.62	-	-	

полное наименование должности	подпись	инициалы, фамилия
-------------------------------	---------	-------------------

М.П.

Земельный участок					
вид объекта недвижимости					
Лист № 12 раздела 4.2		Всего листов раздела 4.2: 15		Всего разделов: 8	Всего листов выписки: 93
10.09.2022г. № КУВИ-001/2022-155691714					
Кадастровый номер:			47:29:0000000:33558		
16	275252.23	2199656.2	-	-	
17	275318.54	2199602.61	-	-	
18	275378.64	2199554.1	-	-	
19	275436.34	2199507.95	-	-	
20	275495.33	2199460.39	-	-	
21	275558.12	2199410.04	-	-	
22	275623.62	2199357.31	-	-	
23	275679.7	2199312.54	-	-	
24	275731.12	2199271.12	-	-	
25	275784.91	2199227.89	-	-	
26	275802.38	2199181.89	-	-	
27	275813.33	2199151.76	-	-	
28	275826	2199130.53	-	-	
29	275856.29	2199073.33	-	-	
30	275870.89	2199036.2	-	-	
31	275907.11	2198928.93	-	-	
32	275945.02	2198817.19	-	-	
33	275957.65	2198791.01	-	-	
34	275970.11	2198773.35	-	-	
35	275977.56	2198765.68	-	-	
36	275949.72	2198842.28	-	-	
37	275925.99	2198906.71	-	-	
38	275898.5	2198981.3	-	-	
39	275871.57	2199054.35	-	-	
40	275848.23	2199117.8	-	-	
1	275832.88	2199160.04	-	-	
1	276173.76	2198569.71	-	-	
2	276171.79	2198568.22	-	-	
3	276239.71	2198506.4	-	-	
4	276228.61	2198517.54	-	-	
1	276173.76	2198569.71	-	-	
1	277587.16	2197571.82	-	-	
2	277586.31	2197572.01	-	-	

полное наименование должности	подпись	инициалы, фамилия
-------------------------------	---------	-------------------

М.П.

Земельный участок				
вид объекта недвижимости				
Лист № 13 раздела 4.2	Всего листов раздела 4.2: 15		Всего разделов: 8	Всего листов выписки: 93
10.09.2022г. № КУВИ-001/2022-155691714				
Кадастровый номер:			47:29:0000000:33558	
3	277498.71	2197591.34	-	-
4	277497.77	2197586.6	-	-
5	277504.99	2197585.18	-	-
6	277548.3	2197575.05	-	-
7	277571.96	2197556.78	-	-
8	277582.96	2197554.4	-	-
9	277620.32	2197546.13	-	-
10	277603.79	2197558.98	-	-
1	277587.16	2197571.82	-	-

полное наименование должности	подпись	инициалы, фамилия

М.П.

Земельный участок			
вид объекта недвижимости			
Лист № 14 раздела 4.2	Всего листов раздела 4.2: 15	Всего разделов: 8	Всего листов выписки: 93

10.09.2022г. № КУВИ-001/2022-155691714

Кадастровый номер: 47:29:0000000:33558

Сведения о характерных точках границы части (частей) земельного участка			
Учетный номер части: 47:29:0000000:33558/8			
Система координат			

Номер точки	Координаты, м		Описание закрепления на местности	Средняя квадратичная погрешность определения координат характерных точек границ земельного участка, м
	X	Y		
1	2	3	4	5
1	291123.77	2185685.83	-	-
2	291132.94	2185691.24	-	-
3	291097.88	2185746.35	-	-
4	291047.59	2185831.52	-	-
5	291005.29	2185901.03	-	-
6	290919.59	2186045.86	-	-
7	290855.32	2186155.15	-	-
8	290738.65	2186348.53	-	-
9	290668.76	2186466.25	-	-
10	290651.53	2186497.15	-	-
11	290463.05	2186815.59	-	-
12	290371.19	2186969.92	-	-
13	290359.19	2186981.07	-	-
14	290339.51	2186998.31	-	-
15	290331.82	2187002.33	-	-
16	290319.56	2187008.05	-	-
17	290306.79	2187013.81	-	-
18	290303.84	2187014.69	-	-
19	290371.54	2186954.78	-	-
20	290404.22	2186896.82	-	-
21	290439.46	2186835.96	-	-
22	290473.67	2186779.17	-	-
23	290507.45	2186721.61	-	-
24	290542.37	2186662.68	-	-
25	290577.12	2186603.86	-	-
26	290610.4	2186547.21	-	-
27	290645.46	2186489.09	-	-

полное наименование должности	подпись	инициалы, фамилия
-------------------------------	---------	-------------------

М.П.

Земельный участок				
вид объекта недвижимости				
Лист № 15 раздела 4.2	Всего листов раздела 4.2: 15		Всего разделов: 8	
10.09.2022г. № КУВИ-001/2022-155691714				
Кадастровый номер:			47:29:0000000:33558	
28	290679.5	2186431.62	-	-
29	290712.06	2186376.65	-	-
30	290743.99	2186322.73	-	-
31	290806.79	2186215.6	-	-
32	290839.49	2186160.97	-	-
33	290903.2	2186056.23	-	-
34	290935.01	2186002.81	-	-
35	291000.14	2185893.43	-	-
36	291033.46	2185836.5	-	-
37	291108.13	2185708.64	-	-
1	291123.77	2185685.83	-	-

полное наименование должности	подпись	инициалы, фамилия

М.П.

Филиал Федерального государственного бюджетного учреждения «Федеральная кадастровая палата федеральной службы государственной регистрации, кадастра и картографии» по Ленинградской области
полное наименование органа регистрации прав

Выписка из Единого государственного реестра недвижимости об объекте недвижимости

Сведения о характеристиках объекта недвижимости

На основании запроса от 07.09.2022, поступившего на рассмотрение 07.09.2022, сообщаем, что согласно записям Единого государственного реестра недвижимости:

Раздел 1 Лист 1

Земельный участок			
вид объекта недвижимости			

Лист № 1 раздела 1	Всего листов раздела 1: 2	Всего разделов: 8	Всего листов выписки: 16
--------------------	---------------------------	-------------------	--------------------------

08.09.2022г. № КУВИ-001/2022-155701101	
Кадастровый номер:	47:29:0000000:33572
Номер кадастрового квартала:	47:29:0000000
Дата присвоения кадастрового номера:	29.09.2017

Ранее присвоенный государственный учетный номер:	данные отсутствуют
Местоположение:	Ленинградская область, Лужский муниципальный район, Скребловское сельское поселение, дер. Репьи
Площадь:	11147 +/- 37
Кадастровая стоимость, руб.:	5792427.08
Кадастровые номера расположенных в пределах земельного участка объектов недвижимости:	47:29:0000000:33489
Кадастровые номера объектов недвижимости, из которых образован объект недвижимости:	данные отсутствуют
Кадастровые номера образованных объектов недвижимости:	данные отсутствуют
Категория земель:	Земли населенных пунктов
Виды разрешенного использования:	Земельные участки (территории) общего пользования
Сведения о кадастровом инженерере:	данные отсутствуют
Сведения о лесах, водных объектах и об иных природных объектах, расположенных в пределах земельного участка:	данные отсутствуют
Сведения о том, что земельный участок полностью расположен в границах зоны с особыми условиями использования территории, территории объекта культурного наследия, публичного сервитута:	данные отсутствуют
Сведения о том, что земельный участок расположен в границах особой экономической зоны, территории опережающего социально-экономического развития, зоны территориального развития в Российской Федерации, игровой зоны:	данные отсутствуют

полное наименование должности	подпись	инициалы, фамилия
-------------------------------	---------	-------------------

М.П.

Земельный участок		
вид объекта недвижимости		
Лист № 2 раздела 1	Всего листов раздела 1: 2	Всего разделов: 8
Всего листов выписки: 16		
08.09.2022г. № КУВИ-001/2022-155701101		
Кадастровый номер:	47:29:0000000:33572	
Сведения о том, что земельный участок расположен в границах особо охраняемой природной территории, охотничьих угодий, лесничеств:	данные отсутствуют	
Сведения о результатах проведения государственного земельного надзора:	данные отсутствуют	
Сведения о расположении земельного участка в границах территории, в отношении которой утвержден проект межевания территории:	данные отсутствуют	
Условный номер земельного участка:	данные отсутствуют	
Сведения о принятии акта и (или) заключении договора, предусматривающих предоставление в соответствии с земельным законодательством исполнительным органом государственным органом власти или органом местного самоуправления, находящегося в государственной или муниципальной собственности земельного участка для строительства наемного дома социального использования или наемного дома коммерческого использования:	данные отсутствуют	
Сведения о том, что земельный участок или земельные участки образованы на основании решения об изъятии земельного участка и (или) расположенного на нем объекта недвижимости для государственных или муниципальных нужд:	данные отсутствуют	
Сведения о том, что земельный участок образован из земель или земельного участка, государственная собственность на которые не разграничена:	данные отсутствуют	
Сведения о наличии земельного спора о местоположении границ земельных участков:	данные отсутствуют	
Статус записи об объекте недвижимости:	Сведения об объекте недвижимости имеют статус "актуальные"	
Особые отметки:	Сведения об ограничениях права на объект недвижимости, обременениях данного объекта, не зарегистрированных в реестре прав, ограничений прав и обременений недвижимого имущества: вид ограничения (обременения): ограничения прав на земельный участок, предусмотренные статьями 56, 56.1 Земельного кодекса Российской Федерации; срок действия: с 30.12.2020; реквизиты документа-основания: доверенность от 27.05.2020 № 01-14-1428/2020; документ, воспроизводящий сведения, содержащиеся в реестре объектов культурного наследия (памятников истории и культуры) народов Российской Федерации от 26.12.2020 № PVD-0123/2020-20910; иной документ, содержащий описание объекта от 26.12.2020 № PVD-0123/2020-20910.	
Получатель выписки:	Сашко Анастасия Леонидовна	
полное наименование должности	подпись	инициалы, фамилия

М.П.

Выписка из Единого государственного реестра недвижимости об объекте недвижимости

Сведения о зарегистрированных правах

Земельный участок			
вид объекта недвижимости			
Лист № 1 раздела 2	Всего листов раздела 2: 2	Всего разделов: 8	Всего листов выписки: 16
08.09.2022г. № КУВИ-001/2022-155701101			
Кадастровый номер:		47:29:0000000:33572	

1	Правообладатель (правообладатели):	1.1	Государственное казенное муниципальное учреждение Ленинградской области "Управление автомобильных дорог Ленинградской области", ИНН: 4716021880
2	Вид, номер, дата и время государственной регистрации права:	2.1	Постоянное (бессрочное) пользование 47:29:0000000:33572-47/059/2021-2 30.11.2021 15:52:47
3	Сведения об осуществлении государственной регистрации сделки, права без необходимого в силу закона согласия третьего лица, органа:	3.1	данные отсутствуют
4	Ограничение прав и обременение объекта недвижимости:	не зарегистрировано	
1	Правообладатель (правообладатели):	1.2	Ленинградская область
2	Вид, номер, дата и время государственной регистрации права:	2.2	Собственность 47:29:0000000:33572-47/016/2017-1 24.10.2017 15:10:19
3	Сведения об осуществлении государственной регистрации сделки, права без необходимого в силу закона согласия третьего лица, органа:	3.2	данные отсутствуют
4	Ограничение прав и обременение объекта недвижимости:	не зарегистрировано	
5	Договоры участия в долевом строительстве:	не зарегистрировано	
6	Заявленные в судебном порядке права требования:	данные отсутствуют	
7	Сведения о возражении в отношении зарегистрированного права:	данные отсутствуют	
8	Сведения о наличии решения об изъятии объекта недвижимости для государственных и муниципальных нужд:	данные отсутствуют	
9	Сведения о невозможности государственной регистрации без личного участия правообладателя или его законного представителя:	данные отсутствуют	
10	Правопритязания и сведения о наличии поступивших, но не рассмотренных заявлений о проведении государственной регистрации права (перехода, прекращения права), ограничения права или обременения объекта недвижимости, сделки в отношении объекта недвижимости:	отсутствуют	

полное наименование должности	подпись	инициалы, фамилия
-------------------------------	---------	-------------------

М.П.

Земельный участок			
вид объекта недвижимости			
Лист № 2 раздела 2	Всего листов раздела 2: 2	Всего разделов: 8	Всего листов выписки: 16
08.09.2022г. № КУВИ-001/2022-155701101			
Кадастровый номер:		47:29:0000000:33572	
11	Сведения о невозможности государственной регистрации перехода, прекращения, ограничения права на земельный участок из земель сельскохозяйственного назначения:	данные отсутствуют	

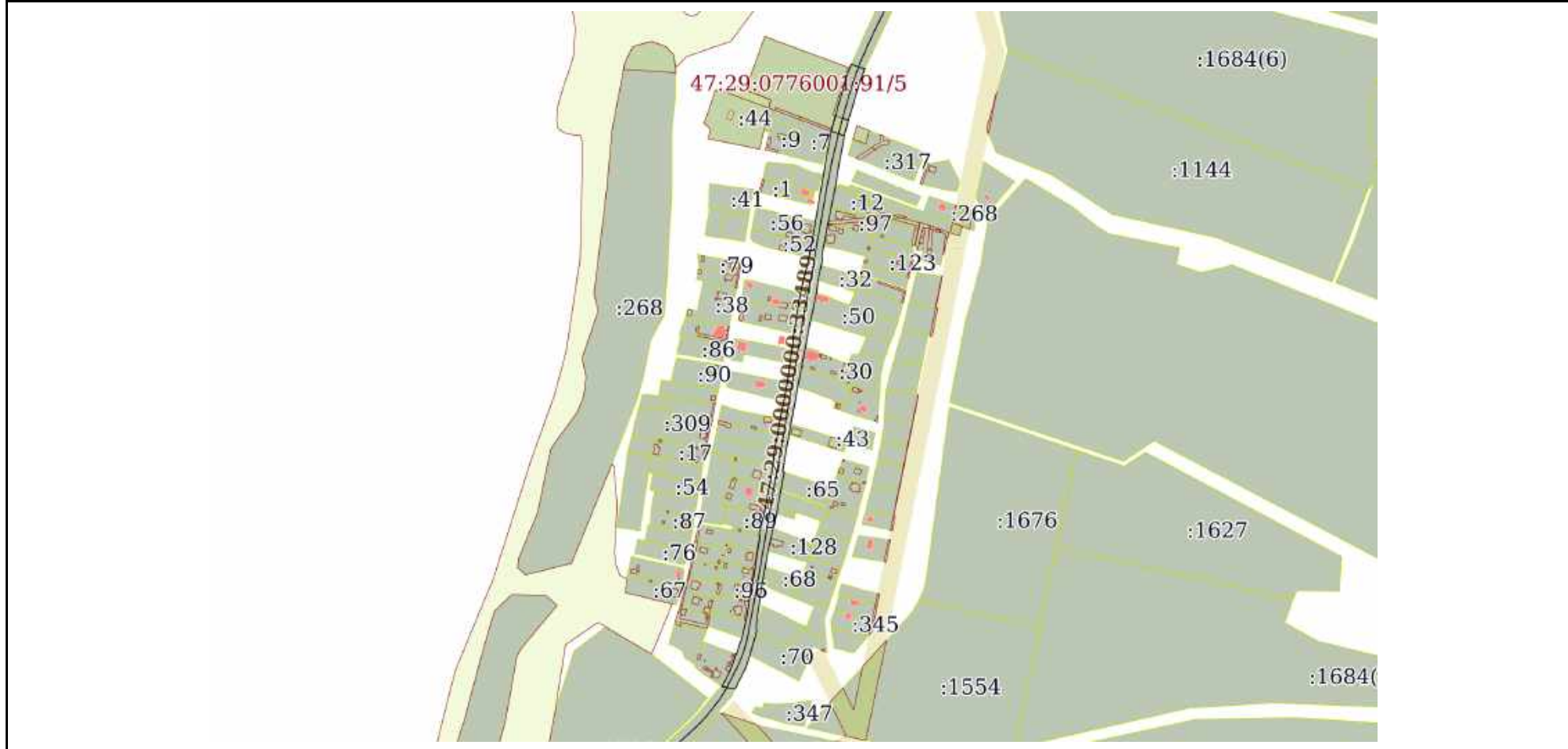
полное наименование должности	подпись	инициалы, фамилия
-------------------------------	---------	-------------------

М.П.

Выписка из Единого государственного реестра недвижимости об объекте недвижимости
 Описание местоположения земельного участка

Земельный участок			
вид объекта недвижимости			
Лист № 1 раздела 3	Всего листов раздела 3: 1	Всего разделов: 8	Всего листов выписки: 16
08.09.2022г. № КУВИ-001/2022-155701101			
Кадастровый номер:		47:29:0000000:33572	

План (чертеж, схема) земельного участка



Масштаб 1:7000 Условные обозначения:

полное наименование должности	подпись	инициалы, фамилия
-------------------------------	---------	-------------------

М.П.

Выписка из Единого государственного реестра недвижимости об объекте недвижимости

Описание местоположения земельного участка

Земельный участок			
вид объекта недвижимости			

Лист № 1 раздела 3.1	Всего листов раздела 3.1: 5	Всего разделов: 8	Всего листов выписки: 16
----------------------	-----------------------------	-------------------	--------------------------

08.09.2022г. № КУВИ-001/2022-155701101

Кадастровый номер: 47:29:0000000:33572

Описание местоположения границ земельного участка

№ п/п	Номер точки		Дирекционный угол	Горизонтальное проложение, м	Описание закрепления на местности	Кадастровые номера смежных участков	Сведения об адресах правообладателей смежных земельных участков
	начальная	конечная					
1	2	3	4	5	6	7	8
1	1.1.1	1.1.2	108°42.7'	17.02	-	47:29:0000000:33670(2)	адрес отсутствует
2	1.1.2	1.1.3	201°29.3'	17.03	-	данные отсутствуют	данные отсутствуют
3	1.1.3	1.1.4	196°13.1'	61.76	-	данные отсутствуют	данные отсутствуют
4	1.1.4	1.1.5	190°37.3'	37.05	-	данные отсутствуют	данные отсутствуют
5	1.1.5	1.1.6	189°10.0'	27.62	-	данные отсутствуют	данные отсутствуют
6	1.1.6	1.1.7	191°27.9'	25.36	-	47:29:0776001:12	адрес отсутствует
7	1.1.7	1.1.8	104°2.2'	0.16	-	47:29:0776001:12	адрес отсутствует
8	1.1.8	1.1.9	191°55.7'	16.55	-	47:29:0776001:97	196105, Санкт-Петербург г, г. Санкт-Петербург, ул. Кузнецовская, д. 46, кв. 73
9	1.1.9	1.1.10	191°50.3'	2.34	-	47:29:0776001:97	196105, Санкт-Петербург г, г. Санкт-Петербург, ул. Кузнецовская, д. 46, кв. 73
10	1.1.10	1.1.11	191°0.2'	1.83	-	47:29:0776001:75	адрес отсутствует
11	1.1.11	1.1.12	191°6.7'	26.05	-	47:29:0776001:75	адрес отсутствует
12	1.1.12	1.1.13	189°20.9'	10.77	-	данные отсутствуют	данные отсутствуют
13	1.1.13	1.1.14	173°8.6'	5.28	-	данные отсутствуют	данные отсутствуют
14	1.1.14	1.1.15	191°33.4'	6.84	-	данные отсутствуют	данные отсутствуют
15	1.1.15	1.1.16	193°9.4'	18.15	-	47:29:0776001:32	адрес отсутствует
16	1.1.16	1.1.17	186°3.9'	14.95	-	данные отсутствуют	данные отсутствуют

полное наименование должности	подпись	инициалы, фамилия
-------------------------------	---------	-------------------

М.П.

Земельный участок							
вид объекта недвижимости							
Лист № 2 раздела 3.1			Всего листов раздела 3.1: 5			Всего разделов: 8	Всего листов выписки: 16
08.09.2022г. № КУВИ-001/2022-155701101							
Кадастровый номер:					47:29:0000000:33572		
17	1.1.17	1.1.1 8	192°23.2`	32.54	-	47:29:0776001:50	адрес отсутствует
18	1.1.18	1.1.1 9	190°52.3`	32.82	-	данные отсутствуют	данные отсутствуют
19	1.1.19	1.1.2 0	190°42.2`	23.69	-	47:29:0776001:30	г. Санкт-Петербург, просп.Косыгина, д.31, корп.3, кв.246; адрес отсутствует
20	1.1.20	1.1.2 1	190°56.3`	24.24	-	47:29:0776001:33	адрес отсутствует
21	1.1.21	1.1.2 2	190°29.5`	44.32	-	данные отсутствуют	данные отсутствуют
22	1.1.22	1.1.2 3	190°18.1`	13.03	-	47:29:0776001:43	адрес отсутствует
23	1.1.23	1.1.2 4	190°11.1`	30.37	-	данные отсутствуют	данные отсутствуют
24	1.1.24	1.1.2 5	189°31.4`	13.66	-	данные отсутствуют	данные отсутствуют
25	1.1.25	1.1.2 6	110°18.8`	1.93	-	данные отсутствуют	данные отсутствуют
26	1.1.26	1.1.2 7	190°4.7`	21.54	-	47:29:0776001:65	адрес отсутствует
27	1.1.27	1.1.2 8	188°19.6`	1.66	-	данные отсутствуют	данные отсутствуют
28	1.1.28	1.1.2 9	191°7.0`	7.57	-	47:29:0776001:350	г. Санкт-Петербург, просп.Гражданский, д.107, корп.2, кв.56; г. Санкт-Петербург, ул.Шаврова, д.23, корп.1, кв.79; г. Санкт-Петербург, просп.Ветеранов, д.135, корп.3, кв.212
29	1.1.29	1.1.3 0	192°46.9`	3.44	-	47:29:0776001:350	г. Санкт-Петербург, просп.Гражданский, д.107, корп.2, кв.56; г. Санкт-Петербург, ул.Шаврова, д.23, корп.1, кв.79; г. Санкт-Петербург, просп.Ветеранов, д.135, корп.3, кв.212
30	1.1.30	1.1.3 1	189°41.9`	5.16	-	47:29:0776001:350	г. Санкт-Петербург, просп.Гражданский, д.107, корп.2, кв.56; г. Санкт-Петербург, ул.Шаврова, д.23, корп.1, кв.79; г. Санкт-Петербург, просп.Ветеранов, д.135, корп.3, кв.212
31	1.1.31	1.1.3 2	189°36.1`	2.04	-	47:29:0776001:350	г. Санкт-Петербург, просп.Гражданский, д.107, корп.2, кв.56; г. Санкт-Петербург, ул.Шаврова, д.23, корп.1, кв.79; г. Санкт-Петербург, просп.Ветеранов, д.135, корп.3, кв.212
32	1.1.32	1.1.3 3	188°56.4`	9.2	-	47:29:0776001:81(2)	адрес отсутствует

полное наименование должности	подпись	инициалы, фамилия
-------------------------------	---------	-------------------

М.П.

Земельный участок							
вид объекта недвижимости							
Лист № 3 раздела 3.1			Всего листов раздела 3.1: 5			Всего разделов: 8	Всего листов выписки: 16
08.09.2022г. № КУВИ-001/2022-155701101							
Кадастровый номер:				47:29:0000000:33572			
33	1.1.33	1.1.3 4	193°49.7'	17.32	-	данные отсутствуют	данные отсутствуют
34	1.1.34	1.1.3 5	192°43.9'	27.68	-	47:29:0776001:128	188230, Ленинградская обл, р-н. Лужский, г. Луга, ул. Миккели, д. 5, кв. 90
35	1.1.35	1.1.3 6	189°45.8'	18.81	-	данные отсутствуют	данные отсутствуют
36	1.1.36	1.1.3 7	190°19.9'	13.55	-	47:29:0776001:68	адрес отсутствует
37	1.1.37	1.1.3 8	190°23.0'	7.77	-	47:29:0776001:133	адрес отсутствует
38	1.1.38	1.1.3 9	188°8.8'	48.13	-	данные отсутствуют	данные отсутствуют
39	1.1.39	1.1.4 0	178°1.8'	8.14	-	47:29:0776001:341	адрес отсутствует
40	1.1.40	1.1.4 1	195°40.5'	10.18	-	47:29:0776001:70	адрес отсутствует
41	1.1.41	1.1.4 2	196°17.8'	5.59	-	47:29:0776001:70	адрес отсутствует
42	1.1.42	1.1.4 3	195°3.9'	13.23	-	47:29:0776001:70	адрес отсутствует
43	1.1.43	1.1.4 4	198°40.7'	16.43	-	данные отсутствуют	данные отсутствуют
44	1.1.44	1.1.4 5	207°14.9'	27.37	-	данные отсутствуют	данные отсутствуют
45	1.1.45	1.1.4 6	281°1.8'	15.63	-	47:29:0000000:33670 (3)	адрес отсутствует
46	1.1.46	1.1.4 7	28°13.2'	8.67	-	47:29:0776001:126	адрес отсутствует
47	1.1.47	1.1.4 8	26°33.9'	13.51	-	47:29:0776001:126	адрес отсутствует
48	1.1.48	1.1.4 9	19°52.9'	20.06	-	47:29:0776001:126	адрес отсутствует
49	1.1.49	1.1.5 0	19°51.9'	20.28	-	данные отсутствуют	данные отсутствуют
50	1.1.50	1.1.5 1	13°3.3'	21.25	-	47:29:0776001:267	адрес отсутствует

полное наименование должности	подпись	инициалы, фамилия
-------------------------------	---------	-------------------

М.П.

Земельный участок							
вид объекта недвижимости							
Лист № 4 раздела 3.1		Всего листов раздела 3.1: 5			Всего разделов: 8		Всего листов выписки: 16
08.09.2022г. № КУВИ-001/2022-155701101							
Кадастровый номер:				47:29:0000000:33572			
51	1.1.51	1.1.5 2	8°57.8'	22.66	-	47:29:0776001:95	адрес отсутствует
52	1.1.52	1.1.5 3	11°5.3'	17.73	-	47:29:0776001:96	адрес отсутствует
53	1.1.53	1.1.5 4	9°3.2'	20.72	-	47:29:0776001:116	адрес отсутствует
54	1.1.54	1.1.5 5	8°45.2'	19.78	-	47:29:0776001:110	адрес отсутствует
55	1.1.55	1.1.5 6	9°52.1'	20.19	-	47:29:0776001:111	188289, Ленинградская обл, р-н. Лужский, г. Луга, мкр. Городок, д. 5/319, кв. 23
56	1.1.56	1.1.5 7	290°33.4'	1.79	-	47:29:0776001:111	188289, Ленинградская обл, р-н. Лужский, г. Луга, мкр. Городок, д. 5/319, кв. 23
57	1.1.57	1.1.5 8	13°54.8'	19.34	-	47:29:0776001:89	адрес отсутствует
58	1.1.58	1.1.5 9	13°58.6'	4.64	-	47:29:0776001:89	адрес отсутствует
59	1.1.59	1.1.6 0	11°0.1'	31.39	-	47:29:0776001:81(1)	адрес отсутствует
60	1.1.60	1.1.6 1	10°19.4'	19.92	-	47:29:0776001:109	193312, г. Санкт-Петербург, г. Санкт-Петербург, ул. Подвойского, д. 50, к. 2, кв. 121
61	1.1.61	1.1.6 2	9°13.2'	9.74	-	47:29:0776001:109	193312, г. Санкт-Петербург, г. Санкт-Петербург, ул. Подвойского, д. 50, к. 2, кв. 121
62	1.1.62	1.1.6 3	5°56.7'	20.18	-	данные отсутствуют	данные отсутствуют
63	1.1.63	1.1.6 4	11°23.1'	16.51	-	47:29:0776001:80	г. Санкт-Петербург, ул. Варшавская, д. 23, к. 2, кв. 587
64	1.1.63	1.1.6 3			данные отсутствуют	47:29:0776001:325	адрес отсутствует
65	1.1.64	1.1.6 5	9°30.8'	18.76	-	47:29:0776001:36	адрес отсутствует
66	1.1.65	1.1.6 6	11°16.0'	41.76	-	данные отсутствуют	данные отсутствуют
67	1.1.66	1.1.6 7	8°0.7'	46.64	-	данные отсутствуют	данные отсутствуют
68	1.1.67	1.1.6 8	6°5.3'	13.58	-	данные отсутствуют	данные отсутствуют

полное наименование должности	подпись	инициалы, фамилия
-------------------------------	---------	-------------------

М.П.

Земельный участок							
вид объекта недвижимости							
Лист № 5 раздела 3.1			Всего листов раздела 3.1: 5			Всего разделов: 8	Всего листов выписки: 16
08.09.2022г. № КУВИ-001/2022-155701101							
Кадастровый номер:					47:29:0000000:33572		
69	1.1.68	1.1.6 9	9°16.5'	27.11	-	47:29:0776001:99	адрес отсутствует
70	1.1.69	1.1.7 0	9°14.8'	21.47	-	47:29:0776001:100	адрес отсутствует
71	1.1.70	1.1.7 1	13°31.9'	42.99	-	данные отсутствуют	данные отсутствуют
72	1.1.71	1.1.7 2	10°55.8'	18.35	-	47:29:0776001:52	адрес отсутствует
73	1.1.72	1.1.7 3	9°15.1'	4.48	-	47:29:0776001:40	адрес отсутствует
74	1.1.73	1.1.7 4	9°48.4'	21.02	-	47:29:0776001:40	адрес отсутствует
75	1.1.74	1.1.7 5	9°40.4'	72.66	-	данные отсутствуют	данные отсутствуют
76	1.1.75	1.1.7 6	10°39.6'	37.84	-	данные отсутствуют	данные отсутствуют
77	1.1.76	1.1.7 7	15°32.2'	60.93	-	47:29:0776001:91	адрес отсутствует
78	1.1.76	1.1.7 6			данные отсутствуют	47:29:0776001:7	адрес отсутствует
79	1.1.77	1.1.7 8	20°4.9'	14.3	-	47:29:0776001:91	адрес отсутствует
80	1.1.78	1.1.1	22°4.8'	4.58	-	данные отсутствуют	данные отсутствуют

полное наименование должности	подпись	инициалы, фамилия

М.П.

Выписка из Единого государственного реестра недвижимости об объекте недвижимости

Описание местоположения земельного участка

Земельный участок			
вид объекта недвижимости			
Лист № 1 раздела 3.2	Всего листов раздела 3.2: 3	Всего разделов: 8	Всего листов выписки: 16
08.09.2022г. № КУВИ-001/2022-155701101			
Кадастровый номер:		47:29:0000000:33572	

Сведения о характерных точках границы земельного участка				
Система координат МСК 47 зона 2				
Номер точки	Координаты, м		Описание закрепления на местности	Средняя квадратичная погрешность определения координат характерных точек границ земельного участка, м
	X	Y		
1	2	3	4	5
1	284874.33	2194617.82	Закрепление отсутствует	0.1
2	284868.87	2194633.94	Закрепление отсутствует	0.1
3	284853.02	2194627.7	Закрепление отсутствует	0.1
4	284793.72	2194610.45	Закрепление отсутствует	0.1
5	284757.3	2194603.62	Закрепление отсутствует	0.1
6	284730.03	2194599.22	Закрепление отсутствует	0.1
7	284705.18	2194594.18	Закрепление отсутствует	0.1
8	284705.14	2194594.34	Закрепление отсутствует	0.1
9	284688.95	2194590.92	Закрепление отсутствует	0.1
10	284686.66	2194590.44	Закрепление отсутствует	0.1
11	284684.86	2194590.09	Закрепление отсутствует	0.1
12	284659.3	2194585.07	Закрепление отсутствует	0.1
13	284648.67	2194583.32	Закрепление отсутствует	0.1
14	284643.43	2194583.95	Закрепление отсутствует	0.1
15	284636.73	2194582.58	Закрепление отсутствует	0.1
16	284619.06	2194578.45	Закрепление отсутствует	0.1
17	284604.19	2194576.87	Закрепление отсутствует	0.1
18	284572.41	2194569.89	Закрепление отсутствует	0.1
19	284540.18	2194563.7	Закрепление отсутствует	0.1
20	284516.9	2194559.3	Закрепление отсутствует	0.1
21	284493.1	2194554.7	Закрепление отсутствует	0.1
22	284449.52	2194546.63	Закрепление отсутствует	0.1
23	284436.7	2194544.3	Закрепление отсутствует	0.1
24	284406.81	2194538.93	Закрепление отсутствует	0.1

полное наименование должности	подпись	инициалы, фамилия

М.П.

Земельный участок					
вид объекта недвижимости					
Лист № 2 раздела 3.2		Всего листов раздела 3.2: 3		Всего разделов: 8	Всего листов выписки: 16
08.09.2022г. № КУВИ-001/2022-155701101					
Кадастровый номер:			47:29:0000000:33572		
25	284393.34	2194536.67	Закрепление отсутствует	0.1	
26	284392.67	2194538.48	Закрепление отсутствует	0.1	
27	284371.46	2194534.71	Закрепление отсутствует	0.1	
28	284369.82	2194534.47	Закрепление отсутствует	0.1	
29	284362.39	2194533.01	Закрепление отсутствует	0.1	
30	284359.04	2194532.25	Закрепление отсутствует	0.1	
31	284353.95	2194531.38	Закрепление отсутствует	0.1	
32	284351.94	2194531.04	Закрепление отсутствует	0.1	
33	284342.85	2194529.61	Закрепление отсутствует	0.1	
34	284326.03	2194525.47	Закрепление отсутствует	0.1	
35	284299.03	2194519.37	Закрепление отсутствует	0.1	
36	284280.49	2194516.18	Закрепление отсутствует	0.1	
37	284267.16	2194513.75	Закрепление отсутствует	0.1	
38	284259.52	2194512.35	Закрепление отсутствует	0.1	
39	284211.88	2194505.53	Закрепление отсутствует	0.1	
40	284203.74	2194505.81	Закрепление отсутствует	0.1	
41	284193.94	2194503.06	Закрепление отсутствует	0.1	
42	284188.57	2194501.49	Закрепление отсутствует	0.1	
43	284175.79	2194498.05	Закрепление отсутствует	0.1	
44	284160.23	2194492.79	Закрепление отсутствует	0.1	
45	284135.9	2194480.26	Закрепление отсутствует	0.1	
46	284138.89	2194464.92	Закрепление отсутствует	0.1	
47	284146.53	2194469.02	Закрепление отсутствует	0.1	
48	284158.61	2194475.06	Закрепление отсутствует	0.1	
49	284177.47	2194481.88	Закрепление отсутствует	0.1	
50	284196.54	2194488.77	Закрепление отсутствует	0.1	
51	284217.24	2194493.57	Закрепление отсутствует	0.1	
52	284239.62	2194497.1	Закрепление отсутствует	0.1	
53	284257.02	2194500.51	Закрепление отсутствует	0.1	
54	284277.48	2194503.77	Закрепление отсутствует	0.1	
55	284297.03	2194506.78	Закрепление отсутствует	0.1	
56	284316.92	2194510.24	Закрепление отсутствует	0.1	
57	284317.55	2194508.56	Закрепление отсутствует	0.1	

полное наименование должности	подпись	инициалы, фамилия
-------------------------------	---------	-------------------

М.П.

Земельный участок					
вид объекта недвижимости					
Лист № 3 раздела 3.2		Всего листов раздела 3.2: 3		Всего разделов: 8	Всего листов выписки: 16
08.09.2022г. № КУВИ-001/2022-155701101					
Кадастровый номер:			47:29:0000000:33572		
58	284336.32	2194513.21	Закрепление отсутствует	0.1	
59	284340.82	2194514.33	Закрепление отсутствует	0.1	
60	284371.63	2194520.32	Закрепление отсутствует	0.1	
61	284391.23	2194523.89	Закрепление отсутствует	0.1	
62	284400.84	2194525.45	Закрепление отсутствует	0.1	
63	284420.91	2194527.54	Закрепление отсутствует	0.1	
64	284437.1	2194530.8	Закрепление отсутствует	0.1	
65	284455.6	2194533.9	Закрепление отсутствует	0.1	
66	284496.56	2194542.06	Закрепление отсутствует	0.1	
67	284542.74	2194548.56	Закрепление отсутствует	0.1	
68	284556.24	2194550	Закрепление отсутствует	0.1	
69	284583	2194554.37	Закрепление отсутствует	0.1	
70	284604.19	2194557.82	Закрепление отсутствует	0.1	
71	284645.99	2194567.88	Закрепление отсутствует	0.1	
72	284664.01	2194571.36	Закрепление отсутствует	0.1	
73	284668.43	2194572.08	Закрепление отсутствует	0.1	
74	284689.14	2194575.66	Закрепление отсутствует	0.1	
75	284760.77	2194587.87	Закрепление отсутствует	0.1	
76	284797.96	2194594.87	Закрепление отсутствует	0.1	
77	284856.66	2194611.19	Закрепление отсутствует	0.1	
78	284870.09	2194616.1	Закрепление отсутствует	0.1	
79	284874.33	2194617.82	Закрепление отсутствует	0.1	

полное наименование должности	подпись	инициалы, фамилия
-------------------------------	---------	-------------------

М.П.

Выписка из Единого государственного реестра недвижимости об объекте недвижимости
Сведения о частях земельного участка

Земельный участок			
вид объекта недвижимости			

Лист № 1 раздела 4	Всего листов раздела 4: 1	Всего разделов: 8	Всего листов выписки: 16
--------------------	---------------------------	-------------------	--------------------------

08.09.2022г. № КУВИ-001/2022-155701101

Кадастровый номер: 47:29:0000000:33572

План (чертеж, схема) части земельного участка Учетный номер части: 47:29:0000000:33572/1



Масштаб 1:300 Условные обозначения:

полное наименование должности	подпись	инициалы, фамилия

М.П.

Выписка из Единого государственного реестра недвижимости об объекте недвижимости
Сведения о частях земельного участка

Земельный участок			
вид объекта недвижимости			
Лист № 1 раздела 4.1	Всего листов раздела 4.1: 1	Всего разделов: 8	Всего листов выписки: 16
08.09.2022г. № КУВИ-001/2022-155701101			
Кадастровый номер:		47:29:0000000:33572	

Учетный номер части	Площадь, м2	Содержание ограничения в использовании или ограничения права на объект недвижимости или обременения объекта недвижимости
1	2	3
47:29:0000000:33572/1	305	вид ограничения (обременения): ограничения прав на земельный участок, предусмотренные статьями 56, 56.1 Земельного кодекса Российской Федерации; Срок действия: с 2020-12-30; реквизиты документа-основания: доверенность от 27.05.2020 № 01-14-1428/2020; документ, воспроизводящий сведения, содержащиеся в реестре объектов культурного наследия (памятников истории и культуры) народов Российской Федерации от 26.12.2020 № PVD-0123/2020-20910; иной документ, содержащий описание объекта от 26.12.2020 № PVD-0123/2020-20910; Содержание ограничения (обременения): Ограничения по использованию и предоставлению земель, земельных участков и иных объектов, в том числе природных, установленных Федеральным законом от 25.06.2002 № 73-ФЗ "Об объектах культурного наследия (памятниках истории и культуры) народов Российской Федерации", Земельным кодексом РФ.; Реестровый номер границы: 47:29-8.303; Вид объекта реестра границ: Территория объекта культурного наследия; Вид зоны по документу: Территория объекта культурного наследия регионального значения «Усадебно-парковый комплекс Квашниных - Самариных «Репь», начальной половина XIX в.; Тип зоны: Территория объекта культурного наследия; Номер: 4701202012010001

полное наименование должности	подпись	инициалы, фамилия

М.П.

Выписка из Единого государственного реестра недвижимости об объекте недвижимости
Сведения о частях земельного участка

Земельный участок			
вид объекта недвижимости			
Лист № 1 раздела 4.2	Всего листов раздела 4.2: 1	Всего разделов: 8	Всего листов выписки: 16
08.09.2022г. № КУВИ-001/2022-155701101			
Кадастровый номер:		47:29:0000000:33572	

Сведения о характерных точках границы части (частей) земельного участка				
Учетный номер части: 47:29:0000000:33572/1				
Система координат				
Номер точки	Координаты, м		Описание закрепления на местности	Средняя квадратичная погрешность определения координат характерных точек границ земельного участка, м
	X	Y		
1	2	3	4	5
1	284808.16	2194614.65	-	-
2	284793.72	2194610.45	-	-
3	284789.8	2194609.72	-	-
4	284795.46	2194594.4	-	-
5	284797.96	2194594.87	-	-
6	284813.39	2194599.16	-	-
1	284808.16	2194614.65	-	-

полное наименование должности	подпись	инициалы, фамилия
-------------------------------	---------	-------------------

М.П.

Филиал Федерального государственного бюджетного учреждения «Федеральная кадастровая палата федеральной службы государственной регистрации, кадастра и картографии» по Ленинградской области
полное наименование органа регистрации прав

Выписка из Единого государственного реестра недвижимости об объекте недвижимости

Сведения о характеристиках объекта недвижимости

На основании запроса от 07.09.2022, поступившего на рассмотрение 07.09.2022, сообщаем, что согласно записям Единого государственного реестра недвижимости:

Раздел 1 Лист 1

Земельный участок			
вид объекта недвижимости			

Лист № 1 раздела 1	Всего листов раздела 1: 3	Всего разделов: 8	Всего листов выписки: 38
--------------------	---------------------------	-------------------	--------------------------

10.09.2022г. № КУВИ-001/2022-155640568	
Кадастровый номер:	47:29:0000000:33609
Номер кадастрового квартала:	47:29:0000000
Дата присвоения кадастрового номера:	16.10.2017

Ранее присвоенный государственный учетный номер:	Условный номер 47-47/017-47/116/019/2017-66
Местоположение:	Ленинградская область, Лужский муниципальный район, Володарское сельское поселение
Площадь:	89690 +/- 657
Кадастровая стоимость, руб.:	540830.7
Кадастровые номера расположенных в пределах земельного участка объектов недвижимости:	47:29:0000000:33297
Кадастровые номера объектов недвижимости, из которых образован объект недвижимости:	47:29:0000000:33251
Кадастровые номера образованных объектов недвижимости:	данные отсутствуют
Категория земель:	Земли промышленности, энергетики, транспорта, связи, радиовещания, телевидения, информатики, земли для обеспечения космической деятельности, земли обороны, безопасности и земли иного специального назначения
Виды разрешенного использования:	Автомобильный транспорт
Сведения о кадастровом инженере:	данные отсутствуют
Сведения о лесах, водных объектах и об иных природных объектах, расположенных в пределах земельного участка:	данные отсутствуют
Сведения о том, что земельный участок полностью расположен в границах зоны с особыми условиями использования территории, территории объекта культурного наследия, публичного сервитута:	данные отсутствуют
Сведения о том, что земельный участок расположен в границах особой экономической зоны, территории опережающего социально-экономического развития, зоны территориального развития в Российской Федерации, игровой зоны:	данные отсутствуют

полное наименование должности	подпись	инициалы, фамилия
-------------------------------	---------	-------------------

М.П.

Земельный участок			
вид объекта недвижимости			
Лист № 2 раздела 1	Всего листов раздела 1: 3	Всего разделов: 8	Всего листов выписки: 38
10.09.2022г. № КУВИ-001/2022-155640568			
Кадастровый номер:		47:29:0000000:33609	
Сведения о том, что земельный участок расположен в границах особо охраняемой природной территории, охотничьих угодий, лесничеств:		данные отсутствуют	
Сведения о результатах проведения государственного земельного надзора:		данные отсутствуют	
Сведения о расположении земельного участка в границах территории, в отношении которой утвержден проект межевания территории:		данные отсутствуют	
Условный номер земельного участка:		данные отсутствуют	
Сведения о принятии акта и (или) заключении договора, предусматривающих предоставление в соответствии с земельным законодательством исполнительным органом государственным органом власти или органом местного самоуправления, находящегося в государственной или муниципальной собственности земельного участка для строительства наемного дома социального использования или наемного дома коммерческого использования:		данные отсутствуют	
Сведения о том, что земельный участок или земельные участки образованы на основании решения об изъятии земельного участка и (или) расположенного на нем объекта недвижимости для государственных или муниципальных нужд:		данные отсутствуют	
Сведения о том, что земельный участок образован из земель или земельного участка, государственная собственность на которые не разграничена:		данные отсутствуют	
Сведения о наличии земельного спора о местоположении границ земельных участков:		данные отсутствуют	
Статус записи об объекте недвижимости:		Сведения об объекте недвижимости имеют статус "актуальные"	
Особые отметки:		Граница земельного участка состоит из 6 контуров. Учетные номера контуров и их площади: 1 - 80.14 кв.м, 2 - 391.53 кв.м, 3 - 80.25 кв.м, 4 - 655.04 кв.м, 5 - 196.81 кв.м, 6 - 88286.28 кв.м. Сведения об ограничениях права на объект недвижимости, обременениях данного объекта, не зарегистрированных в реестре прав, ограничений прав и обременений недвижимого имущества: вид ограничения (обременения): ограничения прав на земельный участок, предусмотренные статьями 56, 56.1 Земельного кодекса Российской Федерации; срок действия: с 25.09.2017; реквизиты документа-основания: карта (план) от 04.12.2013 № 149/2013 выдан: Управление Росреестра по Ленинградской области. вид ограничения (обременения): ограничения прав на земельный участок, предусмотренные статьями 56, 56.1 Земельного кодекса Российской Федерации; срок действия: с	
полное наименование должности		подпись	
		инициалы, фамилия	

М.П.

Земельный участок			
вид объекта недвижимости			
Лист № 3 раздела 1	Всего листов раздела 1: 3	Всего разделов: 8	Всего листов выписки: 38
10.09.2022г. № КУВИ-001/2022-155640568			
Кадастровый номер:	47:29:0000000:33609		
	02.12.2020; реквизиты документа-основания: доверенность от 20.02.2019 № 78/337-н/78-2019-2-521; иной документ, содержащий описание объекта от 15.10.2020 № PVD-0123/2020-8042; документ, содержащий необходимые для внесения в государственный кадастр недвижимости сведения об установлении или изменении территориальной зоны или зоны с особыми условиями использования территорий, либо об отмене установления такой зоны от 15.10.2020 № PVD-0123/2020-8042.		
Получатель выписки:	Сашко Анастасия Леонидовна		

полное наименование должности	подпись	инициалы, фамилия

М.П.

Выписка из Единого государственного реестра недвижимости об объекте недвижимости

Сведения о зарегистрированных правах

Земельный участок			
вид объекта недвижимости			
Лист № 1 раздела 2	Всего листов раздела 2: 2	Всего разделов: 8	Всего листов выписки: 38
10.09.2022г. № КУВИ-001/2022-155640568			
Кадастровый номер:		47:29:0000000:33609	
1	Правообладатель (правообладатели):	1.1	Государственное казенное учреждение Ленинградской области "Управление автомобильных дорог Ленинградской области", ИНН: 4716021880
2	Вид, номер, дата и время государственной регистрации права:	2.1	Постоянное (бессрочное) пользование 47:29:0000000:33609-47/023/2019-2 12.08.2019 14:37:14
3	Сведения об осуществлении государственной регистрации сделки, права без необходимого в силу закона согласия третьего лица, органа:	3.1	данные отсутствуют
4	Ограничение прав и обременение объекта недвижимости:	не зарегистрировано	
1	Правообладатель (правообладатели):	1.2	Ленинградская область
2	Вид, номер, дата и время государственной регистрации права:	2.2	Собственность 47:29:0000000:33609-47/001/2017-1 17.10.2017 17:39:24
3	Сведения об осуществлении государственной регистрации сделки, права без необходимого в силу закона согласия третьего лица, органа:	3.2	данные отсутствуют
4	Ограничение прав и обременение объекта недвижимости:	не зарегистрировано	
5	Договоры участия в долевом строительстве:	не зарегистрировано	
6	Заявленные в судебном порядке права требования:	данные отсутствуют	
7	Сведения о возражении в отношении зарегистрированного права:	данные отсутствуют	
8	Сведения о наличии решения об изъятии объекта недвижимости для государственных и муниципальных нужд:	данные отсутствуют	
9	Сведения о невозможности государственной регистрации без личного участия правообладателя или его законного представителя:	данные отсутствуют	
10	Правопритязания и сведения о наличии поступивших, но не рассмотренных заявлений о проведении государственной регистрации права (перехода, прекращения права), ограничения права или обременения объекта недвижимости, сделки в отношении объекта недвижимости:	отсутствуют	

полное наименование должности	подпись	инициалы, фамилия
-------------------------------	---------	-------------------

М.П.

Земельный участок			
вид объекта недвижимости			
Лист № 2 раздела 2	Всего листов раздела 2: 2	Всего разделов: 8	Всего листов выписки: 38
10.09.2022г. № КУВИ-001/2022-155640568			
Кадастровый номер:		47:29:0000000:33609	
11	Сведения о невозможности государственной регистрации перехода, прекращения, ограничения права на земельный участок из земель сельскохозяйственного назначения:	данные отсутствуют	

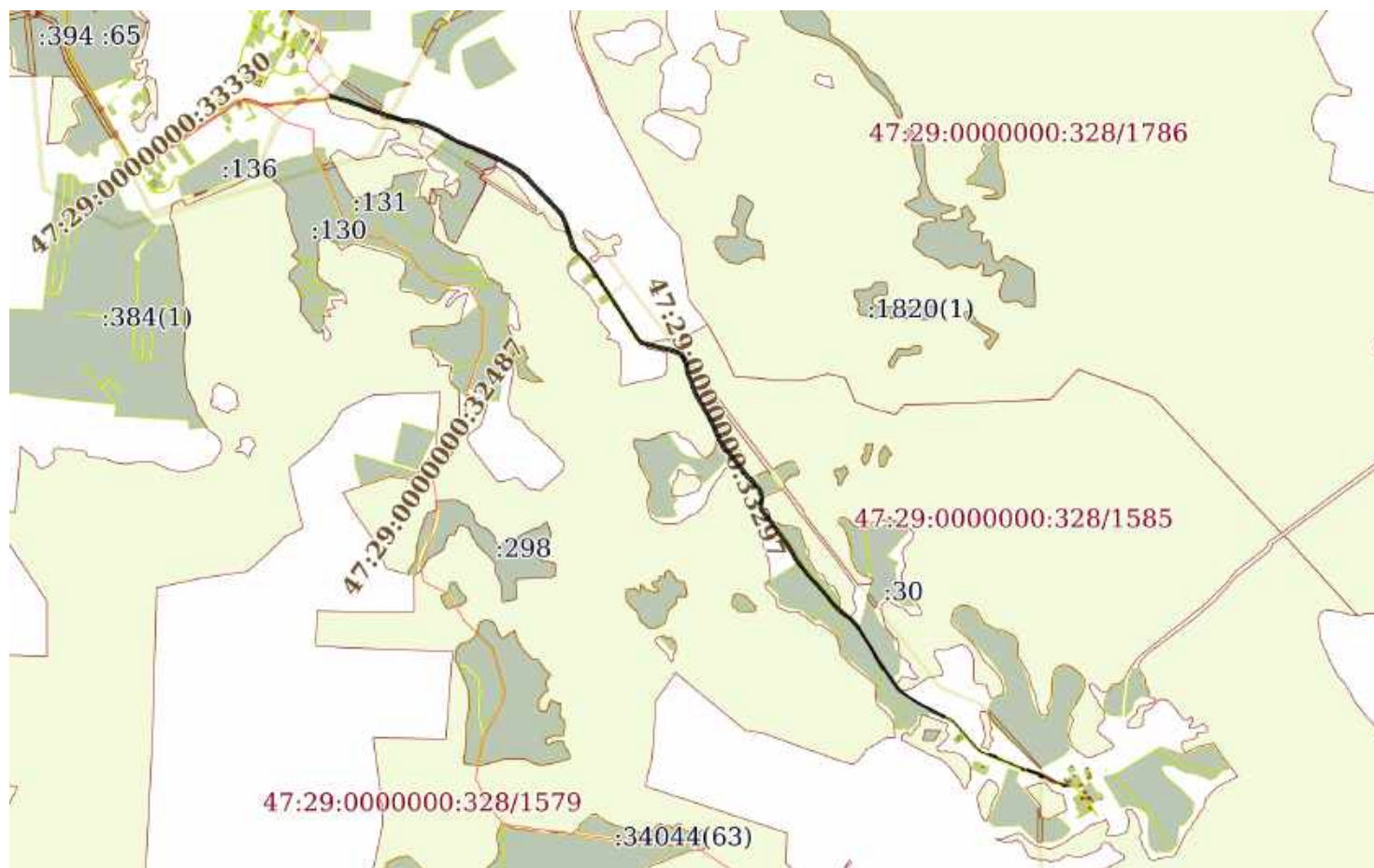
полное наименование должности	подпись	инициалы, фамилия
-------------------------------	---------	-------------------

М.П.

Выписка из Единого государственного реестра недвижимости об объекте недвижимости
 Описание местоположения земельного участка

Земельный участок			
вид объекта недвижимости			
Лист № 1 раздела 3	Всего листов раздела 3: 7	Всего разделов: 8	Всего листов выписки: 38
10.09.2022г. № КУВИ-001/2022-155640568			
Кадастровый номер:		47:29:0000000:33609	

План (чертеж, схема) земельного участка



Масштаб 1:40000 Условные обозначения:

полное наименование должности	подпись	инициалы, фамилия

М.П.

Земельный участок

вид объекта недвижимости

Лист № 2 раздела 3

Всего листов раздела 3: 7

Всего разделов: 8

Всего листов выписки: 38

10.09.2022г. № КУВИ-001/2022-155640568

Кадастровый номер:

47:29:0000000:33609



Масштаб 1:200

Условные обозначения:

полное наименование должности

подпись

инициалы, фамилия

М.П.

Земельный участок

вид объекта недвижимости

Лист № 3 раздела 3

Всего листов раздела 3: 7

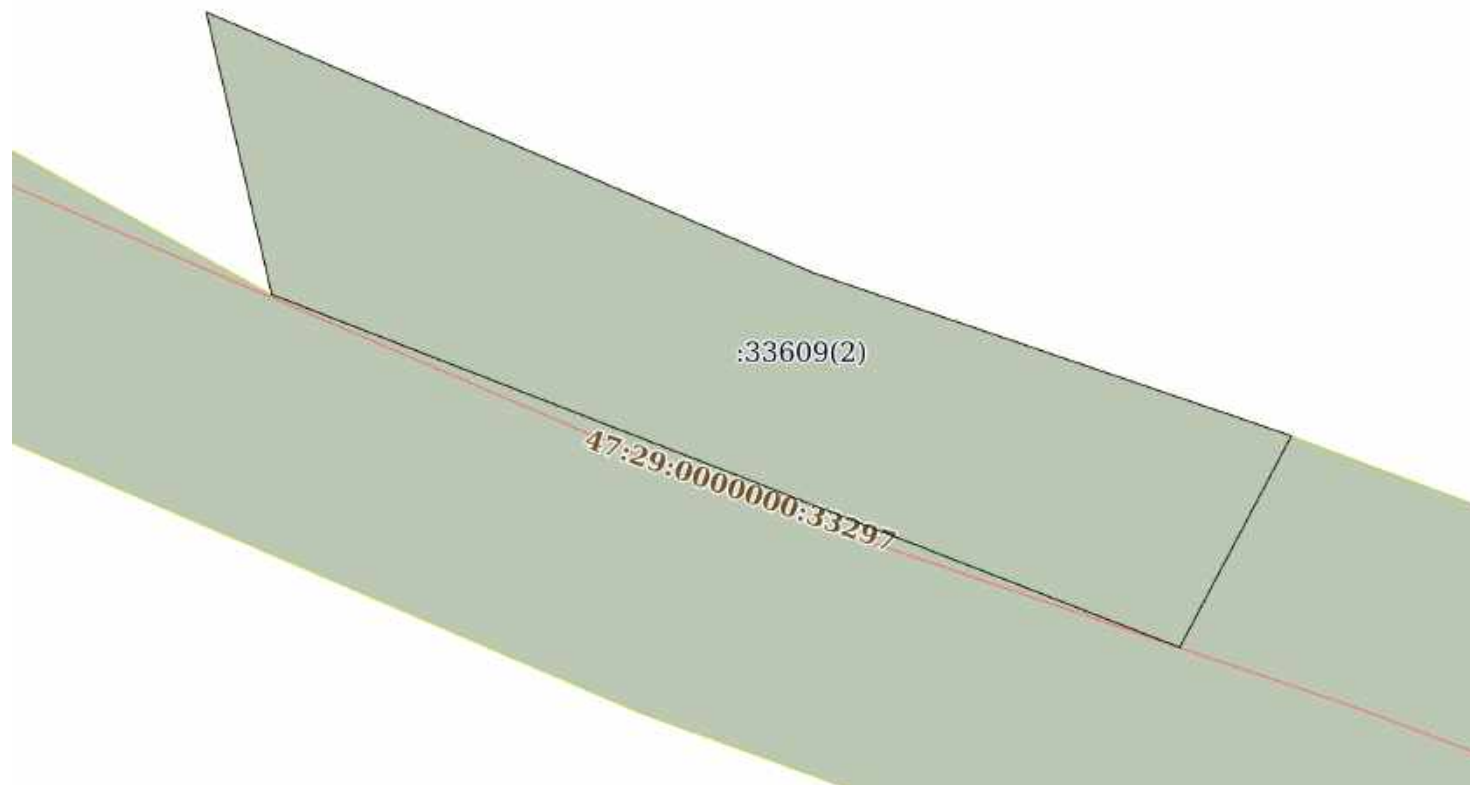
Всего разделов: 8

Всего листов выписки: 38

10.09.2022г. № КУВИ-001/2022-155640568

Кадастровый номер:

47:29:0000000:33609



Масштаб 1:300

Условные обозначения:

полное наименование должности

подпись

инициалы, фамилия

М.П.

Земельный участок
вид объекта недвижимости

Лист № 4 раздела 3

Всего листов раздела 3: 7

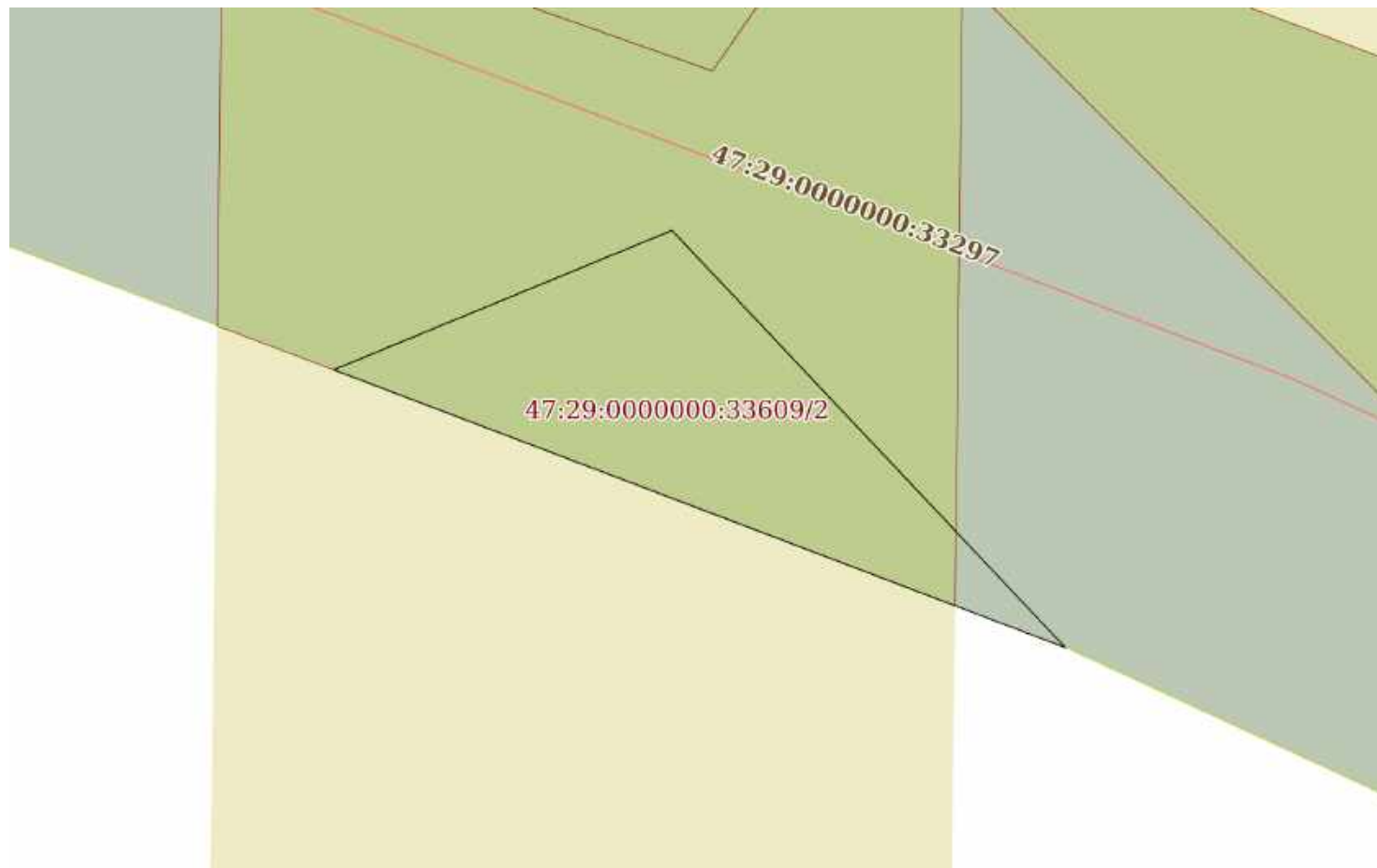
Всего разделов: 8

Всего листов выписки: 38

10.09.2022г. № КУВИ-001/2022-155640568

Кадастровый номер:

47:29:0000000:33609



Масштаб 1:200

Условные обозначения:

полное наименование должности

подпись

инициалы, фамилия

М.П.

Земельный участок
вид объекта недвижимости

Лист № 5 раздела 3

Всего листов раздела 3: 7

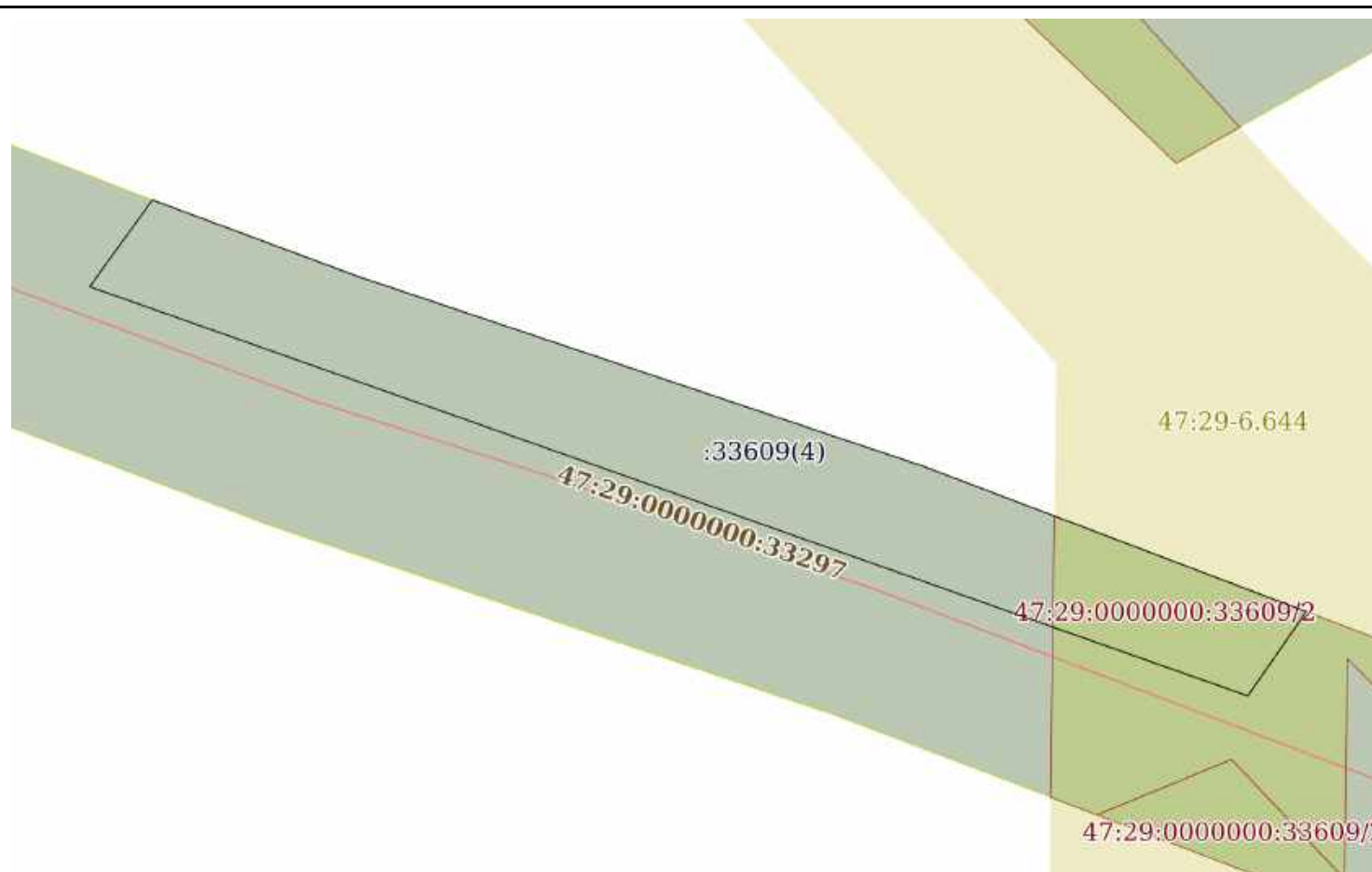
Всего разделов: 8

Всего листов выписки: 38

10.09.2022г. № КУВИ-001/2022-155640568

Кадастровый номер:

47:29:0000000:33609



Масштаб 1:500

Условные обозначения:

полное наименование должности

подпись

инициалы, фамилия

М.П.

Земельный участок
вид объекта недвижимости

Лист № 6 раздела 3

Всего листов раздела 3: 7

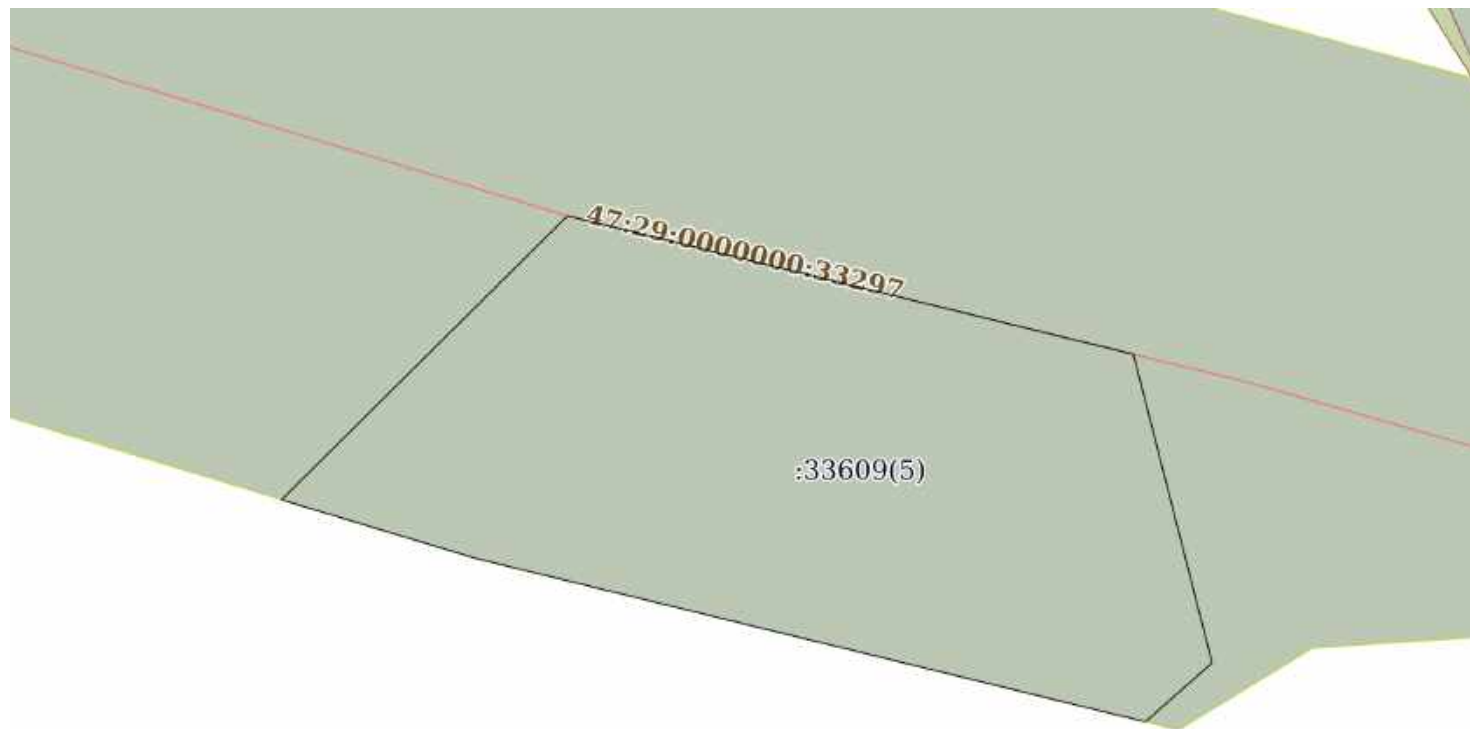
Всего разделов: 8

Всего листов выписки: 38

10.09.2022г. № КУВИ-001/2022-155640568

Кадастровый номер:

47:29:0000000:33609



Масштаб 1:200

Условные обозначения:

полное наименование должности

подпись

инициалы, фамилия

М.П.

Земельный участок
вид объекта недвижимости

Лист № 7 раздела 3

Всего листов раздела 3: 7

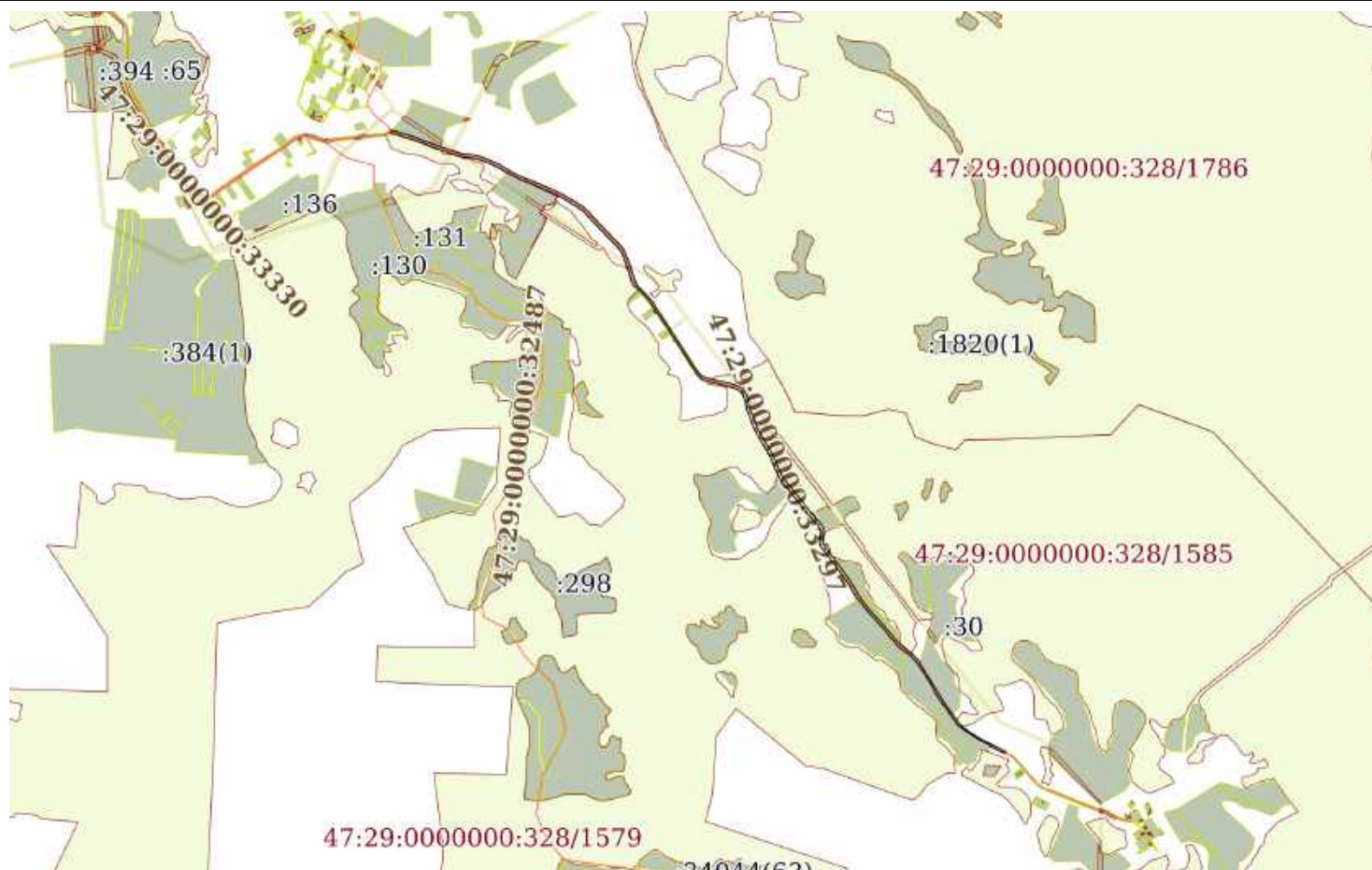
Всего разделов: 8

Всего листов выписки: 38

10.09.2022г. № КУВИ-001/2022-155640568

Кадастровый номер:

47:29:0000000:33609



Масштаб 1:40000

Условные обозначения:

полное наименование должности

подпись

инициалы, фамилия

М.П.

Выписка из Единого государственного реестра недвижимости об объекте недвижимости

Описание местоположения земельного участка

Земельный участок			
вид объекта недвижимости			

Лист № 1 раздела 3.1	Всего листов раздела 3.1: 10	Всего разделов: 8	Всего листов выписки: 38
----------------------	------------------------------	-------------------	--------------------------

10.09.2022г. № КУВИ-001/2022-155640568

Кадастровый номер: 47:29:0000000:33609

Описание местоположения границ земельного участка

№ п/п	Номер точки		Дирекционный угол	Горизонтальное проложение, м	Описание закрепления на местности	Кадастровые номера смежных участков	Сведения об адресах правообладателей смежных земельных участков
	начальн ая	конечн ая					
1	2	3	4	5	6	7	8
1	1.1.1	1.1.2	103°44.6'	15.62	данные отсутствуют	47:29:0000000:33562	адрес отсутствует
2	1.1.2	1.1.3	165°41.2'	8.53	данные отсутствуют	47:29:0000000:33562	адрес отсутствует
3	1.1.3	1.1.4	228°34.0'	2.39	данные отсутствуют	47:29:0000000:33562	адрес отсутствует
4	1.1.4	1.1.5	283°42.8'	18.52	данные отсутствуют	данные отсутствуют	данные отсутствуют
5	1.1.5	1.1.6	286°47.5'	5.4	данные отсутствуют	данные отсутствуют	данные отсутствуют
6	1.1.6	1.1.1	45°13.5'	10.8	данные отсутствуют	47:29:0000000:33562	адрес отсутствует
7	2.1.1	2.1.2	110°25.9'	15.7	данные отсутствуют	данные отсутствуют	данные отсутствуют
8	2.1.2	2.1.3	108°33.7'	42.94	данные отсутствуют	данные отсутствуют	данные отсутствуют
9	2.1.3	2.1.4	110°47.8'	29.46	данные отсутствуют	данные отсутствуют	данные отсутствуют
10	2.1.4	2.1.5	214°43.5'	7.37	данные отсутствуют	47:29:0000000:33562	адрес отсутствует
11	2.1.5	2.1.6	289°27.8'	88.33	данные отсутствуют	47:29:0000000:33562	адрес отсутствует
12	2.1.6	2.1.1	35°55.1'	7.71	данные отсутствуют	47:29:0000000:33562	адрес отсутствует
13	3.1.1	3.1.2	136°40.7'	16.41	данные отсутствуют	47:29:0000000:33562	адрес отсутствует
14	3.1.2	3.1.3	290°47.4'	22.4	данные отсутствуют	47:29:0000000:33562	адрес отсутствует
15	3.1.3	3.1.1	67°35.9'	10.47	данные отсутствуют	47:29:0000000:33562	адрес отсутствует
16	4.1.1	4.1.2	113°14.6'	26.48	данные отсутствуют	данные отсутствуют	данные отсутствуют
17	4.1.2	4.1.3	108°49.0'	20.4	данные отсутствуют	данные отсутствуют	данные отсутствуют
18	4.1.3	4.1.4	207°49.0'	9.62	данные отсутствуют	47:29:0000000:33562	адрес отсутствует
19	4.1.4	4.1.5	291°14.3'	39.17	данные отсутствуют	47:29:0000000:33562	адрес отсутствует
20	4.1.5	4.1.1	346°54.4'	11.65	данные отсутствуют	данные отсутствуют	данные отсутствуют
21	5.1.1	5.1.2	111°44.1'	8.02	данные отсутствуют	47:29:0000000:33562	адрес отсутствует
22	5.1.2	5.1.3	193°6.7'	9.61	данные отсутствуют	47:29:0000000:33562	адрес отсутствует
23	5.1.3	5.1.4	291°45.2'	8.85	данные отсутствуют	47:29:0000000:33562	адрес отсутствует
24	5.1.4	5.1.1	18°3.2'	9.52	данные отсутствуют	47:29:0000000:33562	адрес отсутствует
25	6.1.1	6.1.2	105°22.6'	100.73	данные отсутствуют	47:29:0760002:486	адрес отсутствует

полное наименование должности	подпись	инициалы, фамилия
-------------------------------	---------	-------------------

М.П.

Земельный участок							
вид объекта недвижимости							
Лист № 2 раздела 3.1		Всего листов раздела 3.1: 10		Всего разделов: 8		Всего листов выписки: 38	
10.09.2022г. № КУВИ-001/2022-155640568							
Кадастровый номер:				47:29:0000000:33609			
26	6.1.2	6.1.3	109°50.6'	198.23	данные отсутствуют	47:29:0760002:486	адрес отсутствует
27	6.1.3	6.1.4	16°9.8'	0.72	данные отсутствуют	47:29:0760002:486	адрес отсутствует
28	6.1.4	6.1.5	109°32.1'	110.71	данные отсутствуют	данные отсутствуют	данные отсутствуют
29	6.1.5	6.1.6	103°35.0'	8.6	данные отсутствуют	данные отсутствуют	данные отсутствуют
30	6.1.6	6.1.7	98°56.6'	7.98	данные отсутствуют	данные отсутствуют	данные отсутствуют
31	6.1.7	6.1.8	97°5.8'	20.48	данные отсутствуют	данные отсутствуют	данные отсутствуют
32	6.1.8	6.1.9	96°34.5'	39.3	данные отсутствуют	данные отсутствуют	данные отсутствуют
33	6.1.9	6.1.10	97°59.4'	12.73	данные отсутствуют	данные отсутствуют	данные отсутствуют
34	6.1.10	6.1.11	101°23.3'	12.81	данные отсутствуют	данные отсутствуют	данные отсутствуют
35	6.1.11	6.1.12	105°0.0'	14.57	данные отсутствуют	данные отсутствуют	данные отсутствуют
36	6.1.12	6.1.13	107°56.1'	7.24	данные отсутствуют	данные отсутствуют	данные отсутствуют
37	6.1.13	6.1.14	110°14.5'	44.02	данные отсутствуют	данные отсутствуют	данные отсутствуют
38	6.1.14	6.1.15	112°40.3'	48.93	данные отсутствуют	данные отсутствуют	данные отсутствуют
39	6.1.15	6.1.16	115°11.8'	13.11	данные отсутствуют	данные отсутствуют	данные отсутствуют
40	6.1.16	6.1.17	118°30.8'	15.52	данные отсутствуют	данные отсутствуют	данные отсутствуют
41	6.1.17	6.1.18	120°24.1'	15.37	данные отсутствуют	данные отсутствуют	данные отсутствуют
42	6.1.18	6.1.19	122°16.4'	40.64	данные отсутствуют	данные отсутствуют	данные отсутствуют
43	6.1.19	6.1.20	119°38.8'	51.07	данные отсутствуют	данные отсутствуют	данные отсутствуют
44	6.1.20	6.1.21	113°59.5'	36.94	данные отсутствуют	данные отсутствуют	данные отсутствуют
45	6.1.21	6.1.22	111°41.6'	40.77	данные отсутствуют	данные отсутствуют	данные отсутствуют
46	6.1.22	6.1.23	109°53.5'	43.41	данные отсутствуют	данные отсутствуют	данные отсутствуют
47	6.1.23	6.1.24	111°57.7'	21.34	данные отсутствуют	данные отсутствуют	данные отсутствуют
48	6.1.24	6.1.25	114°2.6'	74.93	данные отсутствуют	данные отсутствуют	данные отсутствуют
49	6.1.25	6.1.26	115°13.1'	73.51	данные отсутствуют	данные отсутствуют	данные отсутствуют
50	6.1.26	6.1.27	119°58.9'	81.65	данные отсутствуют	данные отсутствуют	данные отсутствуют
51	6.1.27	6.1.28	121°35.7'	30.35	данные отсутствуют	данные отсутствуют	данные отсутствуют
52	6.1.28	6.1.29	126°35.5'	16.88	данные отсутствуют	данные отсутствуют	данные отсутствуют
53	6.1.29	6.1.30	127°50.6'	17.88	данные отсутствуют	данные отсутствуют	данные отсутствуют
54	6.1.30	6.1.31	130°44.8'	14.2	данные отсутствуют	данные отсутствуют	данные отсутствуют
55	6.1.31	6.1.32	130°38.3'	16.92	данные отсутствуют	данные отсутствуют	данные отсутствуют
56	6.1.32	6.1.33	138°3.7'	35.63	данные отсутствуют	данные отсутствуют	данные отсутствуют
57	6.1.33	6.1.34	138°40.6'	29.77	данные отсутствуют	данные отсутствуют	данные отсутствуют
58	6.1.34	6.1.35	135°58.4'	186.71	данные отсутствуют	данные отсутствуют	данные отсутствуют

полное наименование должности	подпись	инициалы, фамилия
-------------------------------	---------	-------------------

М.П.

Земельный участок							
вид объекта недвижимости							
Лист № 3 раздела 3.1		Всего листов раздела 3.1: 10		Всего разделов: 8		Всего листов выписки: 38	
10.09.2022г. № КУВИ-001/2022-155640568							
Кадастровый номер:				47:29:0000000:33609			
59	6.1.35	6.1.36	138°26.5'	19.08	данные отсутствуют	данные отсутствуют	данные отсутствуют
60	6.1.36	6.1.37	138°9.6'	12.7	данные отсутствуют	данные отсутствуют	данные отсутствуют
61	6.1.37	6.1.38	143°14.2'	13.03	данные отсутствуют	данные отсутствуют	данные отсутствуют
62	6.1.38	6.1.39	147°34.7'	8.9	данные отсутствуют	данные отсутствуют	данные отсутствуют
63	6.1.39	6.1.40	151°2.5'	9.31	данные отсутствуют	данные отсутствуют	данные отсутствуют
64	6.1.40	6.1.41	159°47.2'	60.0	данные отсутствуют	данные отсутствуют	данные отсутствуют
65	6.1.41	6.1.42	159°17.2'	22.02	данные отсутствуют	данные отсутствуют	данные отсутствуют
66	6.1.42	6.1.43	162°14.4'	23.34	данные отсутствуют	данные отсутствуют	данные отсутствуют
67	6.1.43	6.1.44	163°37.3'	20.53	данные отсутствуют	данные отсутствуют	данные отсутствуют
68	6.1.44	6.1.45	162°3.9'	34.81	данные отсутствуют	данные отсутствуют	данные отсутствуют
69	6.1.45	6.1.46	158°48.4'	18.2	данные отсутствуют	данные отсутствуют	данные отсутствуют
70	6.1.46	6.1.47	153°7.9'	8.45	данные отсутствуют	данные отсутствуют	данные отсутствуют
71	6.1.47	6.1.48	148°47.5'	7.24	данные отсутствуют	данные отсутствуют	данные отсутствуют
72	6.1.48	6.1.49	145°20.7'	16.14	данные отсутствуют	данные отсутствуют	данные отсутствуют
73	6.1.49	6.1.50	140°2.6'	15.52	данные отсутствуют	данные отсутствуют	данные отсутствуют
74	6.1.50	6.1.51	134°23.6'	36.78	данные отсутствуют	данные отсутствуют	данные отсутствуют
75	6.1.51	6.1.52	136°35.0'	35.33	данные отсутствуют	данные отсутствуют	данные отсутствуют
76	6.1.52	6.1.53	140°36.7'	20.61	данные отсутствуют	данные отсутствуют	данные отсутствуют
77	6.1.53	6.1.54	144°15.4'	13.23	данные отсутствуют	данные отсутствуют	данные отсутствуют
78	6.1.54	6.1.55	146°37.9'	76.32	данные отсутствуют	данные отсутствуют	данные отсутствуют
79	6.1.55	6.1.56	146°40.1'	118.46	данные отсутствуют	данные отсутствуют	данные отсутствуют
80	6.1.56	6.1.57	147°13.5'	86.66	данные отсутствуют	данные отсутствуют	данные отсутствуют
81	6.1.57	6.1.58	147°31.3'	40.5	данные отсутствуют	данные отсутствуют	данные отсутствуют
82	6.1.58	6.1.59	146°59.5'	17.49	данные отсутствуют	данные отсутствуют	данные отсутствуют
83	6.1.59	6.1.60	147°17.2'	44.13	данные отсутствуют	данные отсутствуют	данные отсутствуют
84	6.1.60	6.1.61	147°21.9'	42.04	данные отсутствуют	данные отсутствуют	данные отсутствуют
85	6.1.61	6.1.62	146°15.1'	42.88	данные отсутствуют	данные отсутствуют	данные отсутствуют
86	6.1.62	6.1.63	144°34.4'	21.68	данные отсутствуют	данные отсутствуют	данные отсутствуют
87	6.1.63	6.1.64	136°16.0'	7.68	данные отсутствуют	данные отсутствуют	данные отсутствуют
88	6.1.64	6.1.65	129°43.4'	8.0	данные отсутствуют	данные отсутствуют	данные отсутствуют
89	6.1.65	6.1.66	121°41.1'	11.18	данные отсутствуют	данные отсутствуют	данные отсутствуют
90	6.1.66	6.1.67	110°10.0'	21.03	данные отсутствуют	данные отсутствуют	данные отсутствуют
91	6.1.67	6.1.68	105°4.4'	41.57	данные отсутствуют	данные отсутствуют	данные отсутствуют

полное наименование должности	подпись	инициалы, фамилия
-------------------------------	---------	-------------------

М.П.

Земельный участок							
вид объекта недвижимости							
Лист № 4 раздела 3.1		Всего листов раздела 3.1: 10		Всего разделов: 8		Всего листов выписки: 38	
10.09.2022г. № КУВИ-001/2022-155640568							
Кадастровый номер:				47:29:0000000:33609			
92	6.1.68	6.1.69	103°28.6'	104.74	данные отсутствуют	данные отсутствуют	данные отсутствуют
93	6.1.69	6.1.70	106°35.6'	20.07	данные отсутствуют	данные отсутствуют	данные отсутствуют
94	6.1.70	6.1.71	111°51.8'	22.32	данные отсутствуют	данные отсутствуют	данные отсутствуют
95	6.1.71	6.1.72	116°51.7'	12.13	данные отсутствуют	данные отсутствуют	данные отсутствуют
96	6.1.72	6.1.73	123°36.7'	12.18	данные отсутствуют	данные отсутствуют	данные отсутствуют
97	6.1.73	6.1.74	129°55.6'	10.31	данные отсутствуют	данные отсутствуют	данные отсутствуют
98	6.1.74	6.1.75	136°0.6'	8.02	данные отсутствуют	данные отсутствуют	данные отсутствуют
99	6.1.75	6.1.76	145°50.2'	13.43	данные отсутствуют	данные отсутствуют	данные отсутствуют
100	6.1.76	6.1.77	149°29.9'	13.16	данные отсутствуют	данные отсутствуют	данные отсутствуют
101	6.1.77	6.1.78	162°11.6'	36.56	данные отсутствуют	данные отсутствуют	данные отсутствуют
102	6.1.78	6.1.79	170°29.7'	42.03	данные отсутствуют	данные отсутствуют	данные отсутствуют
103	6.1.79	6.1.80	163°53.8'	7.46	данные отсутствуют	данные отсутствуют	данные отсутствуют
104	6.1.80	6.1.81	160°40.9'	8.4	данные отсутствуют	данные отсутствуют	данные отсутствуют
105	6.1.81	6.1.82	157°22.6'	9.57	данные отсутствуют	данные отсутствуют	данные отсутствуют
106	6.1.82	6.1.83	153°31.5'	11.37	данные отсутствуют	данные отсутствуют	данные отсутствуют
107	6.1.83	6.1.84	156°43.4'	22.93	данные отсутствуют	данные отсутствуют	данные отсутствуют
108	6.1.84	6.1.85	163°32.6'	28.77	данные отсутствуют	данные отсутствуют	данные отсутствуют
109	6.1.85	6.1.86	159°47.3'	25.91	данные отсутствуют	данные отсутствуют	данные отсутствуют
110	6.1.86	6.1.87	153°16.1'	32.32	данные отсутствуют	данные отсутствуют	данные отсутствуют
111	6.1.87	6.1.88	149°44.9'	124.87	данные отсутствуют	данные отсутствуют	данные отсутствуют
112	6.1.88	6.1.89	151°47.0'	29.65	данные отсутствуют	данные отсутствуют	данные отсутствуют
113	6.1.89	6.1.90	154°53.5'	27.29	данные отсутствуют	данные отсутствуют	данные отсутствуют
114	6.1.90	6.1.91	156°30.2'	94.21	данные отсутствуют	данные отсутствуют	данные отсутствуют
115	6.1.91	6.1.92	153°57.1'	13.39	данные отсутствуют	данные отсутствуют	данные отсутствуют
116	6.1.92	6.1.93	148°35.9'	9.44	данные отсутствуют	данные отсутствуют	данные отсутствуют
117	6.1.93	6.1.94	143°4.6'	19.43	данные отсутствуют	данные отсутствуют	данные отсутствуют
118	6.1.94	6.1.95	141°18.6'	108.16	данные отсутствуют	данные отсутствуют	данные отсутствуют
119	6.1.95	6.1.96	141°40.0'	83.87	данные отсутствуют	данные отсутствуют	данные отсутствуют
120	6.1.96	6.1.97	140°56.0'	51.65	данные отсутствуют	данные отсутствуют	данные отсутствуют
121	6.1.97	6.1.98	137°47.4'	21.06	данные отсутствуют	данные отсутствуют	данные отсутствуют
122	6.1.98	6.1.99	136°0.9'	35.54	данные отсутствуют	данные отсутствуют	данные отсутствуют
123	6.1.99	6.1.100	137°46.5'	21.32	данные отсутствуют	данные отсутствуют	данные отсутствуют
124	6.1.100	6.1.101	144°11.9'	5.57	данные отсутствуют	данные отсутствуют	данные отсутствуют

полное наименование должности	подпись	инициалы, фамилия
-------------------------------	---------	-------------------

М.П.

Земельный участок							
вид объекта недвижимости							
Лист № 5 раздела 3.1		Всего листов раздела 3.1: 10		Всего разделов: 8		Всего листов выписки: 38	
10.09.2022г. № КУВИ-001/2022-155640568							
Кадастровый номер:				47:29:0000000:33609			
125	6.1.101	6.1.102	152°14.8'	22.63	данные отсутствуют	данные отсутствуют	данные отсутствуют
126	6.1.102	6.1.103	163°34.1'	9.05	данные отсутствуют	данные отсутствуют	данные отсутствуют
127	6.1.103	6.1.104	170°49.6'	15.99	данные отсутствуют	данные отсутствуют	данные отсутствуют
128	6.1.104	6.1.105	178°1.3'	7.53	данные отсутствуют	данные отсутствуют	данные отсутствуют
129	6.1.105	6.1.106	186°56.5'	15.47	данные отсутствуют	данные отсутствуют	данные отсутствуют
130	6.1.106	6.1.107	191°27.8'	9.46	данные отсутствуют	данные отсутствуют	данные отсутствуют
131	6.1.107	6.1.108	192°33.0'	14.77	данные отсутствуют	данные отсутствуют	данные отсутствуют
132	6.1.108	6.1.109	181°20.4'	12.4	данные отсутствуют	данные отсутствуют	данные отсутствуют
133	6.1.109	6.1.110	164°21.1'	13.27	данные отсутствуют	данные отсутствуют	данные отсутствуют
134	6.1.110	6.1.111	151°56.3'	6.67	данные отсутствуют	данные отсутствуют	данные отсутствуют
135	6.1.111	6.1.112	180°0.0'	0.13	данные отсутствуют	данные отсутствуют	данные отсутствуют
136	6.1.112	6.1.113	141°51.4'	26.54	данные отсутствуют	данные отсутствуют	данные отсутствуют
137	6.1.113	6.1.114	140°45.4'	38.78	данные отсутствуют	данные отсутствуют	данные отсутствуют
138	6.1.114	6.1.115	143°52.1'	73.38	данные отсутствуют	данные отсутствуют	данные отсутствуют
139	6.1.115	6.1.116	144°12.5'	94.08	данные отсутствуют	данные отсутствуют	данные отсутствуют
140	6.1.116	6.1.117	147°18.7'	50.27	данные отсутствуют	данные отсутствуют	данные отсутствуют
141	6.1.117	6.1.118	150°30.8'	58.88	данные отсутствуют	данные отсутствуют	данные отсутствуют
142	6.1.118	6.1.119	145°15.2'	37.58	данные отсутствуют	данные отсутствуют	данные отсутствуют
143	6.1.119	6.1.120	140°48.5'	37.17	данные отсутствуют	данные отсутствуют	данные отсутствуют
144	6.1.120	6.1.121	143°50.0'	20.03	данные отсутствуют	данные отсутствуют	данные отсутствуют
145	6.1.121	6.1.122	138°46.3'	48.05	данные отсутствуют	данные отсутствуют	данные отсутствуют
146	6.1.122	6.1.123	136°0.7'	36.05	данные отсутствуют	данные отсутствуют	данные отсутствуют
147	6.1.123	6.1.124	139°29.0'	175.0	данные отсутствуют	данные отсутствуют	данные отсутствуют
148	6.1.124	6.1.125	132°31.9'	27.26	данные отсутствуют	данные отсутствуют	данные отсутствуют
149	6.1.125	6.1.126	128°41.4'	62.21	данные отсутствуют	данные отсутствуют	данные отсутствуют
150	6.1.126	6.1.127	130°1.9'	24.33	данные отсутствуют	данные отсутствуют	данные отсутствуют
151	6.1.127	6.1.128	135°31.9'	30.45	данные отсутствуют	данные отсутствуют	данные отсутствуют
152	6.1.128	6.1.129	141°43.0'	3.33	данные отсутствуют	данные отсутствуют	данные отсутствуют
153	6.1.129	6.1.130	142°40.4'	31.14	данные отсутствуют	данные отсутствуют	данные отсутствуют
154	6.1.130	6.1.131	194°15.1'	4.51	данные отсутствуют	47:29:0793001:30	данные отсутствуют
155	6.1.131	6.1.132	148°7.7'	259.79	данные отсутствуют	47:29:0793001:30	данные отсутствуют
156	6.1.132	6.1.133	145°4.3'	79.21	данные отсутствуют	47:29:0793001:30	данные отсутствуют
157	6.1.133	6.1.134	54°33.7'	2.0	данные отсутствуют	47:29:0793001:30	данные отсутствуют

полное наименование должности	подпись	инициалы, фамилия
-------------------------------	---------	-------------------

М.П.

Земельный участок							
вид объекта недвижимости							
Лист № 6 раздела 3.1		Всего листов раздела 3.1: 10		Всего разделов: 8		Всего листов выписки: 38	
10.09.2022г. № КУВИ-001/2022-155640568							
Кадастровый номер:				47:29:0000000:33609			
158	6.1.134	6.1.135	146°4.8'	41.54	данные отсутствуют	данные отсутствуют	данные отсутствуют
159	6.1.135	6.1.136	143°24.6'	26.2	данные отсутствуют	данные отсутствуют	данные отсутствуют
160	6.1.136	6.1.137	134°13.2'	12.99	данные отсутствуют	данные отсутствуют	данные отсутствуют
161	6.1.137	6.1.138	127°39.5'	18.59	данные отсутствуют	данные отсутствуют	данные отсутствуют
162	6.1.138	6.1.139	244°22.0'	6.33	данные отсутствуют	данные отсутствуют	данные отсутствуют
163	6.1.139	6.1.140	124°18.4'	55.45	данные отсутствуют	данные отсутствуют	данные отсутствуют
164	6.1.140	6.1.141	122°15.1'	56.46	данные отсутствуют	данные отсутствуют	данные отсутствуют
165	6.1.141	6.1.142	116°50.0'	173.77	данные отсутствуют	данные отсутствуют	данные отсутствуют
166	6.1.142	6.1.143	211°35.8'	13.51	данные отсутствуют	47:29:0000000:33562	адрес отсутствует
167	6.1.143	6.1.144	296°38.7'	89.64	данные отсутствуют	данные отсутствуют	данные отсутствуют
168	6.1.144	6.1.145	20°30.5'	5.68	данные отсутствуют	47:29:0793001:103	адрес отсутствует
169	6.1.145	6.1.146	296°18.6'	62.38	данные отсутствуют	47:29:0793001:103	адрес отсутствует
170	6.1.146	6.1.147	300°32.9'	35.28	данные отсутствуют	47:29:0793001:103	адрес отсутствует
171	6.1.147	6.1.148	303°5.9'	18.28	данные отсутствуют	47:29:0793001:103	адрес отсутствует
172	6.1.148	6.1.149	303°6.6'	58.34	данные отсутствуют	47:29:0793001:102	адрес отсутствует
173	6.1.149	6.1.150	303°3.7'	7.83	данные отсутствуют	47:29:0793001:101	адрес отсутствует
174	6.1.150	6.1.151	308°3.4'	37.38	данные отсутствуют	47:29:0793001:101	адрес отсутствует
175	6.1.151	6.1.152	321°37.1'	32.7	данные отсутствуют	47:29:0793001:101	адрес отсутствует
176	6.1.152	6.1.153	326°2.6'	114.29	данные отсутствуют	47:29:0793001:100	Ленинградская область, г.Луга, просп.Володарского, д.36, кв.111
177	6.1.153	6.1.154	229°48.5'	5.9	данные отсутствуют	47:29:0793001:100	Ленинградская область, г.Луга, просп.Володарского, д.36, кв.111
178	6.1.154	6.1.155	325°33.9'	3.2	данные отсутствуют	данные отсутствуют	данные отсутствуют
179	6.1.155	6.1.156	51°54.2'	1.59	данные отсутствуют	47:29:0793001:108	адрес отсутствует
180	6.1.156	6.1.157	324°22.9'	10.8	данные отсутствуют	47:29:0793001:108	адрес отсутствует
181	6.1.157	6.1.158	328°10.7'	63.21	данные отсутствуют	47:29:0793001:108	адрес отсутствует
182	6.1.158	6.1.159	332°51.6'	58.4	данные отсутствуют	47:29:0793001:108	адрес отсутствует
183	6.1.159	6.1.160	328°4.7'	54.03	данные отсутствуют	47:29:0793001:108	адрес отсутствует
184	6.1.160	6.1.161	326°27.4'	62.16	данные отсутствуют	47:29:0793001:108	адрес отсутствует
185	6.1.161	6.1.162	324°16.0'	43.17	данные отсутствуют	47:29:0793001:108	адрес отсутствует
186	6.1.162	6.1.163	318°3.7'	35.21	данные отсутствуют	47:29:0793001:108	адрес отсутствует
187	6.1.163	6.1.164	311°16.7'	26.25	данные отсутствуют	47:29:0793001:108	адрес отсутствует
188	6.1.164	6.1.165	304°37.7'	13.2	данные отсутствуют	47:29:0793001:108	адрес отсутствует

полное наименование должности	подпись	инициалы, фамилия
-------------------------------	---------	-------------------

М.П.

Земельный участок							
вид объекта недвижимости							
Лист № 7 раздела 3.1		Всего листов раздела 3.1: 10		Всего разделов: 8		Всего листов выписки: 38	
10.09.2022г. № КУВИ-001/2022-155640568							
Кадастровый номер:				47:29:0000000:33609			
189	6.1.165	6.1.166	220°47.7'	2.89	данные отсутствуют	47:29:0793001:108	адрес отсутствует
190	6.1.166	6.1.167	308°48.7'	2.36	данные отсутствуют	данные отсутствуют	данные отсутствуют
191	6.1.167	6.1.168	42°14.2'	2.05	данные отсутствуют	47:29:0793001:107	адрес отсутствует
192	6.1.168	6.1.169	306°12.2'	52.16	данные отсутствуют	47:29:0793001:107	адрес отсутствует
193	6.1.169	6.1.170	318°40.3'	40.86	данные отсутствуют	47:29:0793001:107	адрес отсутствует
194	6.1.170	6.1.171	319°24.4'	22.18	данные отсутствуют	47:29:0793001:107	адрес отсутствует
195	6.1.171	6.1.172	321°29.9'	61.17	данные отсутствуют	47:29:0793001:109	адрес отсутствует
196	6.1.172	6.1.173	319°36.1'	52.35	данные отсутствуют	47:29:0793001:109	адрес отсутствует
197	6.1.173	6.1.174	317°4.1'	77.39	данные отсутствуют	47:29:0793001:109	адрес отсутствует
198	6.1.174	6.1.175	317°44.3'	26.79	данные отсутствуют	47:29:0793001:109	адрес отсутствует
199	6.1.175	6.1.176	321°53.8'	63.13	данные отсутствуют	47:29:0793001:109	адрес отсутствует
200	6.1.176	6.1.177	332°29.8'	1.36	данные отсутствуют	47:29:0793001:109	адрес отсутствует
201	6.1.177	6.1.178	321°14.5'	17.36	данные отсутствуют	47:29:0793001:109	адрес отсутствует
202	6.1.178	6.1.179	237°26.7'	2.1	данные отсутствуют	47:29:0793001:109	адрес отсутствует
203	6.1.179	6.1.180	325°15.9'	19.92	данные отсутствуют	данные отсутствуют	данные отсутствуют
204	6.1.180	6.1.181	330°31.6'	59.06	данные отсутствуют	данные отсутствуют	данные отсутствуют
205	6.1.181	6.1.182	327°18.4'	49.4	данные отсутствуют	данные отсутствуют	данные отсутствуют
206	6.1.182	6.1.183	324°12.5'	93.55	данные отсутствуют	данные отсутствуют	данные отсутствуют
207	6.1.183	6.1.184	323°52.6'	72.68	данные отсутствуют	данные отсутствуют	данные отсутствуют
208	6.1.184	6.1.185	320°44.7'	38.5	данные отсутствуют	данные отсутствуют	данные отсутствуют
209	6.1.185	6.1.186	322°5.8'	28.16	данные отсутствуют	данные отсутствуют	данные отсутствуют
210	6.1.186	6.1.187	331°32.9'	10.05	данные отсутствуют	данные отсутствуют	данные отсутствуют
211	6.1.187	6.1.188	339°55.6'	9.18	данные отсутствуют	данные отсутствуют	данные отсутствуют
212	6.1.188	6.1.189	348°50.6'	10.23	данные отсутствуют	данные отсутствуют	данные отсутствуют
213	6.1.189	6.1.190	1°9.6'	16.3	данные отсутствуют	данные отсутствуют	данные отсутствуют
214	6.1.190	6.1.191	12°9.2'	17.57	данные отсутствуют	данные отсутствуют	данные отсутствуют
215	6.1.191	6.1.192	8°41.9'	20.7	данные отсутствуют	данные отсутствуют	данные отсутствуют
216	6.1.192	6.1.193	355°13.4'	11.05	данные отсутствуют	данные отсутствуют	данные отсутствуют
217	6.1.193	6.1.194	346°41.6'	13.51	данные отсутствуют	данные отсутствуют	данные отсутствуют
218	6.1.194	6.1.195	331°53.5'	21.25	данные отсутствуют	данные отсутствуют	данные отсутствуют
219	6.1.195	6.1.196	317°51.3'	21.3	данные отсутствуют	данные отсутствуют	данные отсутствуют
220	6.1.196	6.1.197	316°0.2'	35.54	данные отсутствуют	данные отсутствуют	данные отсутствуют
221	6.1.197	6.1.198	317°47.8'	21.88	данные отсутствуют	данные отсутствуют	данные отсутствуют

полное наименование должности	подпись	инициалы, фамилия
-------------------------------	---------	-------------------

М.П.

Земельный участок							
вид объекта недвижимости							
Лист № 8 раздела 3.1		Всего листов раздела 3.1: 10		Всего разделов: 8		Всего листов выписки: 38	
10.09.2022г. № КУВИ-001/2022-155640568							
Кадастровый номер:				47:29:0000000:33609			
222	6.1.198	6.1.199	320°55.9'	52.28	данные отсутствуют	данные отсутствуют	данные отсутствуют
223	6.1.199	6.1.200	321°40.1'	83.92	данные отсутствуют	данные отсутствуют	данные отсутствуют
224	6.1.200	6.1.201	321°8.0'	108.59	данные отсутствуют	данные отсутствуют	данные отсутствуют
225	6.1.201	6.1.202	324°4.1'	20.64	данные отсутствуют	данные отсутствуют	данные отсутствуют
226	6.1.202	6.1.203	328°34.5'	11.09	данные отсутствуют	данные отсутствуют	данные отсутствуют
227	6.1.203	6.1.204	333°58.6'	14.68	данные отсутствуют	данные отсутствуют	данные отсутствуют
228	6.1.204	6.1.205	336°30.1'	94.4	данные отсутствуют	данные отсутствуют	данные отсутствуют
229	6.1.205	6.1.206	334°52.6'	26.5	данные отсутствуют	данные отсутствуют	данные отсутствуют
230	6.1.206	6.1.207	331°46.9'	28.83	данные отсутствуют	данные отсутствуют	данные отсутствуют
231	6.1.207	6.1.208	329°44.9'	125.07	данные отсутствуют	данные отсутствуют	данные отсутствуют
232	6.1.208	6.1.209	333°16.1'	34.02	данные отсутствуют	данные отсутствуют	данные отсутствуют
233	6.1.209	6.1.210	339°47.2'	27.61	данные отсутствуют	данные отсутствуют	данные отсутствуют
234	6.1.210	6.1.211	343°33.2'	28.26	данные отсутствуют	данные отсутствуют	данные отсутствуют
235	6.1.211	6.1.212	336°42.1'	21.26	данные отсутствуют	данные отсутствуют	данные отсутствуют
236	6.1.212	6.1.213	333°34.1'	11.48	данные отсутствуют	данные отсутствуют	данные отсутствуют
237	6.1.213	6.1.214	337°20.8'	10.75	данные отсутствуют	данные отсутствуют	данные отсутствуют
238	6.1.214	6.1.215	340°41.2'	9.49	данные отсутствуют	данные отсутствуют	данные отсутствуют
239	6.1.215	6.1.216	343°55.0'	9.1	данные отсутствуют	данные отсутствуют	данные отсутствуют
240	6.1.216	6.1.217	350°30.1'	42.3	данные отсутствуют	данные отсутствуют	данные отсутствуют
241	6.1.217	6.1.218	342°4.4'	33.11	данные отсутствуют	данные отсутствуют	данные отсутствуют
242	6.1.218	6.1.219	327°25.0'	20.82	данные отсутствуют	данные отсутствуют	данные отсутствуют
243	6.1.219	6.1.220	315°43.7'	5.56	данные отсутствуют	данные отсутствуют	данные отсутствуют
244	6.1.220	6.1.221	309°55.1'	8.38	данные отсутствуют	данные отсутствуют	данные отсутствуют
245	6.1.221	6.1.222	303°36.6'	9.95	данные отсутствуют	данные отсутствуют	данные отсутствуют
246	6.1.222	6.1.223	296°49.1'	10.13	данные отсутствуют	данные отсутствуют	данные отсутствуют
247	6.1.223	6.1.224	291°54.0'	20.4	данные отсутствуют	данные отсутствуют	данные отсутствуют
248	6.1.224	6.1.225	286°34.9'	19.06	данные отсутствуют	данные отсутствуют	данные отсутствуют
249	6.1.225	6.1.226	283°28.3'	104.27	данные отсутствуют	данные отсутствуют	данные отсутствуют
250	6.1.226	6.1.227	285°3.6'	42.76	данные отсутствуют	данные отсутствуют	данные отсутствуют
251	6.1.227	6.1.228	290°12.1'	23.28	данные отсутствуют	данные отсутствуют	данные отсутствуют
252	6.1.228	6.1.229	301°0.1'	13.24	данные отсутствуют	данные отсутствуют	данные отсутствуют
253	6.1.229	6.1.230	39°36.9'	6.56	данные отсутствуют	47:29:0761001:34	адрес отсутствует
254	6.1.230	6.1.231	307°50.0'	18.54	данные отсутствуют	47:29:0761001:34	адрес отсутствует

полное наименование должности	подпись	инициалы, фамилия
-------------------------------	---------	-------------------

М.П.

Земельный участок							
вид объекта недвижимости							
Лист № 9 раздела 3.1		Всего листов раздела 3.1: 10		Всего разделов: 8		Всего листов выписки: 38	
10.09.2022г. № КУВИ-001/2022-155640568							
Кадастровый номер:				47:29:0000000:33609			
255	6.1.231	6.1.232	327°6.1'	229.51	данные отсутствуют	47:29:0761001:34	адрес отсутствует
256	6.1.232	6.1.233	327°32.6'	115.4	данные отсутствуют	47:29:0761001:34	адрес отсутствует
257	6.1.233	6.1.234	325°42.3'	176.78	данные отсутствуют	47:29:0761001:34	адрес отсутствует
258	6.1.234	6.1.235	318°50.2'	26.74	данные отсутствуют	47:29:0761001:34	адрес отсутствует
259	6.1.235	6.1.236	315°15.1'	11.29	данные отсутствуют	47:29:0761001:34	адрес отсутствует
260	6.1.236	6.1.237	313°1.7'	21.59	данные отсутствуют	47:29:0761001:34	адрес отсутствует
261	6.1.237	6.1.238	317°9.4'	26.69	данные отсутствуют	47:29:0761001:34	адрес отсутствует
262	6.1.238	6.1.239	324°19.8'	10.03	данные отсутствуют	47:29:0761001:34	адрес отсутствует
263	6.1.239	6.1.240	245°54.8'	7.96	данные отсутствуют	47:29:0761001:34	адрес отсутствует
264	6.1.240	6.1.241	322°46.7'	29.57	данные отсутствуют	данные отсутствуют	данные отсутствуют
265	6.1.241	6.1.242	333°34.7'	5.35	данные отсутствуют	данные отсутствуют	данные отсутствуют
266	6.1.242	6.1.243	344°16.0'	52.74	данные отсутствуют	данные отсутствуют	данные отсутствуют
267	6.1.243	6.1.244	342°55.3'	20.16	данные отсутствуют	данные отсутствуют	данные отсутствуют
268	6.1.244	6.1.245	341°32.5'	22.36	данные отсутствуют	данные отсутствуют	данные отсутствуют
269	6.1.245	6.1.246	340°12.9'	22.01	данные отсутствуют	данные отсутствуют	данные отсутствуют
270	6.1.246	6.1.247	339°52.3'	58.64	данные отсутствуют	данные отсутствуют	данные отсутствуют
271	6.1.247	6.1.248	331°36.1'	7.13	данные отсутствуют	данные отсутствуют	данные отсутствуют
272	6.1.248	6.1.249	327°34.4'	7.8	данные отсутствуют	данные отсутствуют	данные отсутствуют
273	6.1.249	6.1.250	323°15.2'	11.23	данные отсутствуют	данные отсутствуют	данные отсутствуют
274	6.1.250	6.1.251	318°5.3'	11.68	данные отсутствуют	данные отсутствуют	данные отсутствуют
275	6.1.251	6.1.252	318°26.5'	18.96	данные отсутствуют	данные отсутствуют	данные отсутствуют
276	6.1.252	6.1.253	315°58.7'	186.72	данные отсутствуют	данные отсутствуют	данные отсутствуют
277	6.1.253	6.1.254	318°2.6'	30.63	данные отсутствуют	данные отсутствуют	данные отсутствуют
278	6.1.254	6.1.255	317°14.9'	24.34	данные отсутствуют	данные отсутствуют	данные отсутствуют
279	6.1.255	6.1.256	316°20.6'	12.36	данные отсутствуют	данные отсутствуют	данные отсутствуют
280	6.1.256	6.1.257	313°23.5'	13.1	данные отсутствуют	данные отсутствуют	данные отсутствуют
281	6.1.257	6.1.258	310°45.6'	13.29	данные отсутствуют	данные отсутствуют	данные отсутствуют
282	6.1.258	6.1.259	307°49.4'	16.81	данные отсутствуют	данные отсутствуют	данные отсутствуют
283	6.1.259	6.1.260	304°24.0'	16.57	данные отсутствуют	данные отсутствуют	данные отсутствуют
284	6.1.260	6.1.261	301°34.9'	29.71	данные отсутствуют	данные отсутствуют	данные отсутствуют
285	6.1.261	6.1.262	300°24.7'	79.61	данные отсутствуют	данные отсутствуют	данные отсутствуют
286	6.1.262	6.1.263	295°13.1'	18.85	данные отсутствуют	данные отсутствуют	данные отсутствуют
287	6.1.263	6.1.264	26°9.7'	1.27	данные отсутствуют	47:29:0793001:214	адрес отсутствует

полное наименование должности	подпись	инициалы, фамилия
-------------------------------	---------	-------------------

М.П.

Земельный участок							
вид объекта недвижимости							
Лист № 10 раздела 3.1		Всего листов раздела 3.1: 10		Всего разделов: 8		Всего листов выписки: 38	
10.09.2022г. № КУВИ-001/2022-155640568							
Кадастровый номер:				47:29:0000000:33609			
288	6.1.264	6.1.265	294°24.4'	152.52	данные отсутствуют	47:29:0793001:214	адрес отсутствует
289	6.1.265	6.1.266	290°57.4'	86.06	данные отсутствуют	47:29:0793001:299	адрес отсутствует
290	6.1.266	6.1.267	297°38.6'	83.46	данные отсутствуют	47:29:0793001:299	адрес отсутствует
291	6.1.267	6.1.268	222°56.9'	2.57	данные отсутствуют	47:29:0793001:299	адрес отсутствует
292	6.1.268	6.1.269	302°17.7'	42.15	данные отсутствуют	данные отсутствуют	данные отсутствуют
293	6.1.269	6.1.270	300°26.2'	14.71	данные отсутствуют	данные отсутствуют	данные отсутствуют
294	6.1.270	6.1.271	298°28.2'	14.66	данные отсутствуют	данные отсутствуют	данные отсутствуют
295	6.1.271	6.1.272	295°13.9'	12.29	данные отсутствуют	данные отсутствуют	данные отсутствуют
296	6.1.272	6.1.273	294°12.6'	44.62	данные отсутствуют	данные отсутствуют	данные отсутствуют
297	6.1.273	6.1.274	288°55.3'	46.47	данные отсутствуют	данные отсутствуют	данные отсутствуют
298	6.1.274	6.1.275	287°6.2'	13.19	данные отсутствуют	данные отсутствуют	данные отсутствуют
299	6.1.275	6.1.276	283°5.0'	12.55	данные отсутствуют	данные отсутствуют	данные отсутствуют
300	6.1.276	6.1.277	278°49.5'	17.6	данные отсутствуют	данные отсутствуют	данные отсутствуют
301	6.1.277	6.1.278	276°35.6'	39.37	данные отсутствуют	данные отсутствуют	данные отсутствуют
302	6.1.278	6.1.279	277°4.0'	20.81	данные отсутствуют	данные отсутствуют	данные отсутствуют
303	6.1.279	6.1.280	278°58.9'	10.38	данные отсутствуют	данные отсутствуют	данные отсутствуют
304	6.1.280	6.1.281	284°19.0'	8.9	данные отсутствуют	данные отсутствуют	данные отсутствуют
305	6.1.281	6.1.282	289°32.2'	107.0	данные отсутствуют	данные отсутствуют	данные отсутствуют
306	6.1.282	6.1.283	286°39.3'	40.93	данные отсутствуют	данные отсутствуют	данные отсутствуют
307	6.1.283	6.1.284	291°50.4'	106.36	данные отсутствуют	данные отсутствуют	данные отсутствуют
308	6.1.284	6.1.285	288°10.9'	52.88	данные отсутствуют	данные отсутствуют	данные отсутствуют
309	6.1.285	6.1.286	285°56.5'	77.0	данные отсутствуют	данные отсутствуют	данные отсутствуют
310	6.1.286	6.1.287	281°54.5'	10.71	данные отсутствуют	данные отсутствуют	данные отсутствуют
311	6.1.287	6.1.288	280°13.0'	8.12	данные отсутствуют	47:29:0000000:33691(4)	адрес отсутствует
312	6.1.288	6.1.289	300°37.6'	7.58	данные отсутствуют	47:29:0000000:33691(4)	адрес отсутствует
313	6.1.289	6.1.290	329°27.7'	1.61	данные отсутствуют	47:29:0000000:33691(4)	адрес отсутствует
314	6.1.290	6.1.291	78°22.7'	2.88	данные отсутствуют	47:29:0760002:503	адрес отсутствует
315	6.1.290	6.1.290			данные отсутствуют	47:29:0000000:33637(2)	адрес отсутствует
316	6.1.291	6.1.1	12°27.8'	15.01	данные отсутствуют	47:29:0760002:503	адрес отсутствует

полное наименование должности	подпись	инициалы, фамилия
-------------------------------	---------	-------------------

М.П.

Выписка из Единого государственного реестра недвижимости об объекте недвижимости

Описание местоположения земельного участка

Земельный участок			
вид объекта недвижимости			
Лист № 1 раздела 3.2	Всего листов раздела 3.2: 10	Всего разделов: 8	Всего листов выписки: 38
10.09.2022г. № КУВИ-001/2022-155640568			
Кадастровый номер:		47:29:0000000:33609	

Сведения о характерных точках границы земельного участка				
Система координат МСК 47 зона 2				
Номер точки	Координаты, м		Описание закрепления на местности	Средняя квадратичная погрешность определения координат характерных точек границ земельного участка, м
	X	Y		
1	2	3	4	5
1	273093.07	2195015.18	-	0.5
2	273084.02	2195012.23	-	0.5
3	273080.74	2195020.45	-	0.5
4	273090.1	2195022.63	-	0.5
5	273093.07	2195015.18	-	0.5
1	273181.72	2194824.81	-	0.5
2	273170.37	2194827.45	-	0.5
3	273156.18	2194863.96	-	0.5
4	273164.69	2194868.45	-	0.5
5	273171.27	2194849.14	-	0.5
6	273181.72	2194824.81	-	0.5
1	273051.1	2195123.42	-	0.5
2	273047.11	2195113.74	-	0.5
3	273039.16	2195134.68	-	0.5
4	273051.1	2195123.42	-	0.5
1	273091.33	2195045.82	-	0.5
2	273085.09	2195041.3	-	0.5
3	273055.66	2195124.58	-	0.5
4	273061.72	2195128.78	-	0.5
5	273072.18	2195101.24	-	0.5
6	273085.85	2195060.53	-	0.5
7	273091.33	2195045.82	-	0.5
1	273003.37	2195248.66	-	0.5
2	272995.76	2195240.99	-	0.5

полное наименование должности	подпись	инициалы, фамилия

М.П.

Земельный участок					
вид объекта недвижимости					
Лист № 2 раздела 3.2		Всего листов раздела 3.2: 10		Всего разделов: 8	Всего листов выписки: 38
10.09.2022г. № КУВИ-001/2022-155640568					
Кадастровый номер:			47:29:0000000:33609		
3	272994.2	2195246.16	-	0.5	
4	272989.81	2195264.15	-	0.5	
5	272991.39	2195265.94	-	0.5	
6	272999.66	2195263.83	-	0.5	
7	273003.37	2195248.66	-	0.5	
1	276957.72	2191050.28	-	0.5	
2	276943.06	2191047.04	-	0.5	
3	276942.48	2191044.22	-	0.5	
4	276941.09	2191045.04	-	0.5	
5	276937.23	2191051.56	-	0.5	
6	276935.79	2191059.55	-	0.5	
7	276933.58	2191070.03	-	0.5	
8	276912.43	2191144.07	-	0.5	
9	276895.93	2191194.31	-	0.5	
10	276856.36	2191293.04	-	0.5	
11	276844.63	2191332.25	-	0.5	
12	276808.85	2191433.09	-	0.5	
13	276806.65	2191441.71	-	0.5	
14	276805.03	2191451.96	-	0.5	
15	276802.47	2191472.61	-	0.5	
16	276797.95	2191511.72	-	0.5	
17	276795.25	2191529.11	-	0.5	
18	276792.41	2191541.33	-	0.5	
19	276788.53	2191553.94	-	0.5	
20	276773.46	2191597.9	-	0.5	
21	276755.16	2191638.6	-	0.5	
22	276749.92	2191649.72	-	0.5	
23	276742.93	2191662.61	-	0.5	
24	276735.48	2191675.29	-	0.5	
25	276712.96	2191710.92	-	0.5	
26	276714.84	2191712.67	-	0.5	
27	276676.12	2191786.6	-	0.5	
28	276645.34	2191866.97	-	0.5	

полное наименование должности	подпись	инициалы, фамилия
-------------------------------	---------	-------------------

М.П.

Земельный участок					
вид объекта недвижимости					
Лист № 3 раздела 3.2		Всего листов раздела 3.2: 10		Всего разделов: 8	Всего листов выписки: 38
10.09.2022г. № КУВИ-001/2022-155640568					
Кадастровый номер:			47:29:0000000:33609		
29	276582.32	2192005.86	-	0.5	
30	276581.18	2192005.3	-	0.5	
31	276573.15	2192022.35	-	0.5	
32	276532.85	2192091.01	-	0.5	
33	276517.29	2192116.32	-	0.5	
34	276507.93	2192129.99	-	0.5	
35	276497.62	2192143.27	-	0.5	
36	276488.94	2192153.34	-	0.5	
37	276479.94	2192162.86	-	0.5	
38	276471	2192171.39	-	0.5	
39	276453.13	2192187.91	-	0.5	
40	276430.35	2192208.39	-	0.5	
41	276296.08	2192338.15	-	0.5	
42	276281.89	2192350.73	-	0.5	
43	276273.2	2192358.53	-	0.5	
44	276264.2	2192365.25	-	0.5	
45	276257.62	2192369.43	-	0.5	
46	276251.35	2192372.82	-	0.5	
47	276196.29	2192393	-	0.5	
48	276175.58	2192400.45	-	0.5	
49	276154.37	2192407.53	-	0.5	
50	276135.1	2192413.45	-	0.5	
51	276084.34	2192427.75	-	0.5	
52	276079.55	2192430.13	-	0.5	
53	276056	2192448.02	-	0.5	
54	276059.25	2192455.29	-	0.5	
55	276051.1	2192461.14	-	0.5	
56	276031.53	2192479.29	-	0.5	
57	276016.8	2192495.07	-	0.5	
58	276008.78	2192503.02	-	0.5	
59	275988.65	2192520.62	-	0.5	
60	275842.6	2192620.23	-	0.5	
61	275745.23	2192682.16	-	0.5	

полное наименование должности	подпись	инициалы, фамилия
-------------------------------	---------	-------------------

М.П.

Земельный участок				
вид объекта недвижимости				
Лист № 4 раздела 3.2	Всего листов раздела 3.2: 10		Всего разделов: 8	Всего листов выписки: 38
10.09.2022г. № КУВИ-001/2022-155640568				
Кадастровый номер:			47:29:0000000:33609	
62	275552.53	2192806.82	-	0.5
63	275541.16	2192821.46	-	0.5
64	275536.11	2192817.28	-	0.5
65	275529.29	2192828.63	-	0.5
66	275521.25	2192850.48	-	0.5
67	275510.14	2192891.77	-	0.5
68	275485.85	2192993.17	-	0.5
69	275480.41	2193011.44	-	0.5
70	275472.8	2193030.37	-	0.5
71	275468.23	2193039.41	-	0.5
72	275462.72	2193047.7	-	0.5
73	275457.34	2193054.13	-	0.5
74	275453.36	2193058.01	-	0.5
75	275435.82	2193069.22	-	0.5
76	275404.32	2193079.41	-	0.5
77	275362.6	2193086.39	-	0.5
78	275353.86	2193088.91	-	0.5
79	275344.9	2193092.05	-	0.5
80	275334.98	2193096.19	-	0.5
81	275324.7	2193101.3	-	0.5
82	275305.17	2193109.71	-	0.5
83	275278.07	2193117.71	-	0.5
84	275252.16	2193127.25	-	0.5
85	275221.78	2193142.55	-	0.5
86	275113.74	2193205.56	-	0.5
87	275088.34	2193219.19	-	0.5
88	275064.35	2193230.44	-	0.5
89	274977.78	2193268.08	-	0.5
90	274964.59	2193274.52	-	0.5
91	274955.13	2193280.3	-	0.5
92	274938.42	2193292.41	-	0.5
93	274853.87	2193360.55	-	0.5
94	274788.04	2193412.6	-	0.5

полное наименование должности	подпись	инициалы, фамилия
-------------------------------	---------	-------------------

М.П.

Земельный участок					
вид объекта недвижимости					
Лист № 5 раздела 3.2		Всего листов раздела 3.2: 10		Всего разделов: 8	Всего листов выписки: 38
10.09.2022г. № КУВИ-001/2022-155640568					
Кадастровый номер:			47:29:0000000:33609		
95	274747.45	2193445.55	-	0.5	
96	274731.24	2193460.25	-	0.5	
97	274705.67	2193484.94	-	0.5	
98	274689.88	2193499.23	-	0.5	
99	274671.14	2193509.24	-	0.5	
100	274657.99	2193512.35	-	0.5	
101	274646.98	2193513.27	-	0.5	
102	274626.52	2193510.14	-	0.5	
103	274609.34	2193506.44	-	0.5	
104	274593.04	2193506.11	-	0.5	
105	274583	2193508.09	-	0.5	
106	274574.38	2193511.24	-	0.5	
107	274565.54	2193516.03	-	0.5	
108	274543.32	2193533.33	-	0.5	
109	274513.51	2193557.69	-	0.5	
110	274454.8	2193600.54	-	0.5	
111	274378.92	2193655.25	-	0.5	
112	274337.35	2193681.93	-	0.5	
113	274285.93	2193710.99	-	0.5	
114	274269.56	2193722.34	-	0.5	
115	274270.69	2193724.11	-	0.5	
116	274257.15	2193734.98	-	0.5	
117	274255.94	2193735.61	-	0.5	
118	274206.26	2193774.57	-	0.5	
119	274186.43	2193792.59	-	0.5	
120	274129.77	2193845.3	-	0.5	
121	274089.9	2193879.23	-	0.5	
122	274042.03	2193917.31	-	0.5	
123	274025.19	2193931.74	-	0.5	
124	273994.51	2193958.72	-	0.5	
125	273963.7	2194000.81	-	0.5	
126	273962.18	2193999.43	-	0.5	
127	273960.7	2194001.27	-	0.5	

полное наименование должности	подпись	инициалы, фамилия
-------------------------------	---------	-------------------

М.П.

Земельный участок

вид объекта недвижимости

Лист № 6 раздела 3.2

Всего листов раздела 3.2: 10

Всего разделов: 8

Всего листов выписки: 38

10.09.2022г. № КУВИ-001/2022-155640568

Кадастровый номер:

47:29:0000000:33609

128	273962.89	2194003.16	-	0.5
129	273955.39	2194014.02	-	0.5
130	273938.07	2194033.75	-	0.5
131	273911.88	2194057.28	-	0.5
132	273876.84	2194082.49	-	0.5
133	273825.03	2194116.84	-	0.5
134	273779.17	2194145.41	-	0.5
135	273727.2	2194172.05	-	0.5
136	273673.49	2194205.38	-	0.5
137	273664.71	2194211.67	-	0.5
138	273663.73	2194210.42	-	0.5
139	273661.09	2194212.23	-	0.5
140	273664.9	2194216.74	-	0.5
141	273570.1	2194280.58	-	0.5
142	273544.47	2194300.88	-	0.5
143	273521.43	2194330.31	-	0.5
144	273517.16	2194336.87	-	0.5
145	273485.29	2194385.74	-	0.5
146	273475.31	2194401.05	-	0.5
147	273457.38	2194431.43	-	0.5
148	273429.73	2194487.35	-	0.5
149	273424.41	2194485.36	-	0.5
150	273384.21	2194565.48	-	0.5
151	273395.72	2194572.56	-	0.5
152	273474.16	2194417.5	-	0.5
153	273504.29	2194369.75	-	0.5
154	273535.54	2194323.95	-	0.5
155	273538.28	2194329.66	-	0.5
156	273549.64	2194314.94	-	0.5
157	273558.7	2194305.63	-	0.5
158	273579.74	2194290.01	-	0.5
159	273614.21	2194266.83	-	0.5
160	273613.05	2194265.2	-	0.5

полное наименование должности

подпись

инициалы, фамилия

М.П.

Земельный участок				
вид объекта недвижимости				
Лист № 7 раздела 3.2	Всего листов раздела 3.2: 10		Всего разделов: 8	Всего листов выписки: 38
10.09.2022г. № КУВИ-001/2022-155640568				
Кадастровый номер:			47:29:0000000:33609	
161	273677.99	2194219.85	-	0.5
162	273898.61	2194082.68	-	0.5
163	273902.98	2194083.79	-	0.5
164	273927.74	2194064.91	-	0.5
165	273930.35	2194062.85	-	0.5
166	273952.08	2194041.52	-	0.5
167	273967.73	2194022.89	-	0.5
168	274006.62	2193974.33	-	0.5
169	274025.05	2193954.24	-	0.5
170	274158.09	2193840.55	-	0.5
171	274184.03	2193815.51	-	0.5
172	274220.17	2193783.84	-	0.5
173	274236.34	2193772.02	-	0.5
174	274265.15	2193748.53	-	0.5
175	274296.03	2193727.11	-	0.5
176	274347.28	2193698.13	-	0.5
177	274389.59	2193670.98	-	0.5
178	274465.9	2193615.96	-	0.5
179	274525.17	2193572.69	-	0.5
180	274555.2	2193548.16	-	0.5
181	274576.07	2193531.77	-	0.5
182	274576.2	2193531.77	-	0.5
183	274582.09	2193528.63	-	0.5
184	274594.87	2193525.05	-	0.5
185	274607.27	2193525.34	-	0.5
186	274621.69	2193528.55	-	0.5
187	274630.96	2193530.43	-	0.5
188	274646.32	2193532.3	-	0.5
189	274653.85	2193532.04	-	0.5
190	274669.64	2193529.49	-	0.5
191	274678.32	2193526.93	-	0.5
192	274698.35	2193516.39	-	0.5
193	274702.87	2193513.13	-	0.5

полное наименование должности	подпись	инициалы, фамилия
-------------------------------	---------	-------------------

М.П.

Земельный участок

вид объекта недвижимости

Лист № 8 раздела 3.2

Всего листов раздела 3.2: 10

Всего разделов: 8

Всего листов выписки: 38

10.09.2022г. № КУВИ-001/2022-155640568

Кадастровый номер:

47:29:0000000:33609

194	274718.66	2193498.8	-	0.5
195	274744.23	2193474.12	-	0.5
196	274759.83	2193459.97	-	0.5
197	274799.93	2193427.42	-	0.5
198	274865.72	2193375.4	-	0.5
199	274950.14	2193307.79	-	0.5
200	274965.67	2193296.12	-	0.5
201	274973.73	2193291.2	-	0.5
202	274985.76	2193285.32	-	0.5
203	275072.16	2193247.76	-	0.5
204	275096.87	2193236.18	-	0.5
205	275123	2193222.16	-	0.5
206	275230.87	2193159.25	-	0.5
207	275259.74	2193144.71	-	0.5
208	275284.05	2193135.76	-	0.5
209	275311.64	2193127.61	-	0.5
210	275332.7	2193118.55	-	0.5
211	275342.88	2193113.48	-	0.5
212	275351.71	2193109.8	-	0.5
213	275359.64	2193107.02	-	0.5
214	275366.81	2193104.95	-	0.5
215	275408.26	2193098.01	-	0.5
216	275443.07	2193086.83	-	0.5
217	275454.41	2193080.15	-	0.5
218	275465.52	2193072.61	-	0.5
219	275471.29	2193067.04	-	0.5
220	275477.91	2193059.13	-	0.5
221	275484.65	2193048.99	-	0.5
222	275490.13	2193038.17	-	0.5
223	275498.44	2193017.46	-	0.5
224	275504.17	2192998.23	-	0.5
225	275528.58	2192896.37	-	0.5
226	275539.39	2192856.23	-	0.5

полное наименование должности

подпись

инициалы, фамилия

М.П.

Земельный участок					
вид объекта недвижимости					
Лист № 9 раздела 3.2		Всего листов раздела 3.2: 10		Всего разделов: 8	Всего листов выписки: 38
10.09.2022г. № КУВИ-001/2022-155640568					
Кадастровый номер:			47:29:0000000:33609		
227	275546.64	2192836.49	-	0.5	
228	275552.51	2192826.98	-	0.5	
229	275557.62	2192820.83	-	0.5	
230	275563.17	2192815.52	-	0.5	
231	275580.84	2192802.95	-	0.5	
232	275616.49	2192779.13	-	0.5	
233	275651.89	2192756.46	-	0.5	
234	275689.02	2192732.61	-	0.5	
235	275703.69	2192723.08	-	0.5	
236	275737.86	2192701.33	-	0.5	
237	275810.72	2192654.42	-	0.5	
238	275909.69	2192589.33	-	0.5	
239	275973.43	2192547.35	-	0.5	
240	275984.17	2192539.62	-	0.5	
241	276000.1	2192526.54	-	0.5	
242	276025.76	2192502.26	-	0.5	
243	276051.49	2192475.98	-	0.5	
244	276063.39	2192466.01	-	0.5	
245	276076.67	2192456.83	-	0.5	
246	276082.86	2192453.08	-	0.5	
247	276090.4	2192449.26	-	0.5	
248	276107.37	2192442.68	-	0.5	
249	276140.49	2192431.96	-	0.5	
250	276160.19	2192426.17	-	0.5	
251	276182.42	2192419.05	-	0.5	
252	276203.02	2192411.26	-	0.5	
253	276259.32	2192390.53	-	0.5	
254	276267.47	2192386.02	-	0.5	
255	276274.98	2192381.25	-	0.5	
256	276285.42	2192373.45	-	0.5	
257	276294.88	2192364.98	-	0.5	
258	276309.16	2192352.32	-	0.5	
259	276443.41	2192222.56	-	0.5	

полное наименование должности	подпись	инициалы, фамилия
-------------------------------	---------	-------------------

М.П.

Земельный участок

вид объекта недвижимости

Лист № 10 раздела 3.2

Всего листов раздела 3.2: 10

Всего разделов: 8

Всего листов выписки: 38

10.09.2022г. № КУВИ-001/2022-155640568

Кадастровый номер:

47:29:0000000:33609

260	276465.77	2192202.9	-	0.5
261	276492.27	2192179.09	-	0.5
262	276503.29	2192166.25	-	0.5
263	276512.56	2192155.49	-	0.5
264	276523.53	2192141.37	-	0.5
265	276533.59	2192127.82	-	0.5
266	276549.49	2192101.97	-	0.5
267	276590.29	2192031.25	-	0.5
268	276621.61	2191964.75	-	0.5
269	276652.14	2191896.32	-	0.5
270	276660.12	2191876.53	-	0.5
271	276674.89	2191835.71	-	0.5
272	276689.96	2191797.83	-	0.5
273	276704.98	2191764.08	-	0.5
274	276730.24	2191719.7	-	0.5
275	276751.94	2191685.34	-	0.5
276	276759.72	2191672.08	-	0.5
277	276767.13	2191658.44	-	0.5
278	276772.71	2191646.58	-	0.5
279	276791.57	2191601.43	-	0.5
280	276806.8	2191560.13	-	0.5
281	276809.03	2191553.24	-	0.5
282	276812.8	2191539.17	-	0.5
283	276815.33	2191526.61	-	0.5
284	276817.1	2191514	-	0.5
285	276821.6	2191474.96	-	0.5
286	276824.13	2191454.64	-	0.5
287	276825.37	2191446.76	-	0.5
288	276827.39	2191438.4	-	0.5
289	276864.41	2191334.06	-	0.5
290	276863.72	2191333.86	-	0.5
291	276931.01	2191147.4	-	0.5
292	276957.72	2191050.28	-	0.5

полное наименование должности

подпись

инициалы, фамилия

М.П.

Выписка из Единого государственного реестра недвижимости об объекте недвижимости
Сведения о частях земельного участка

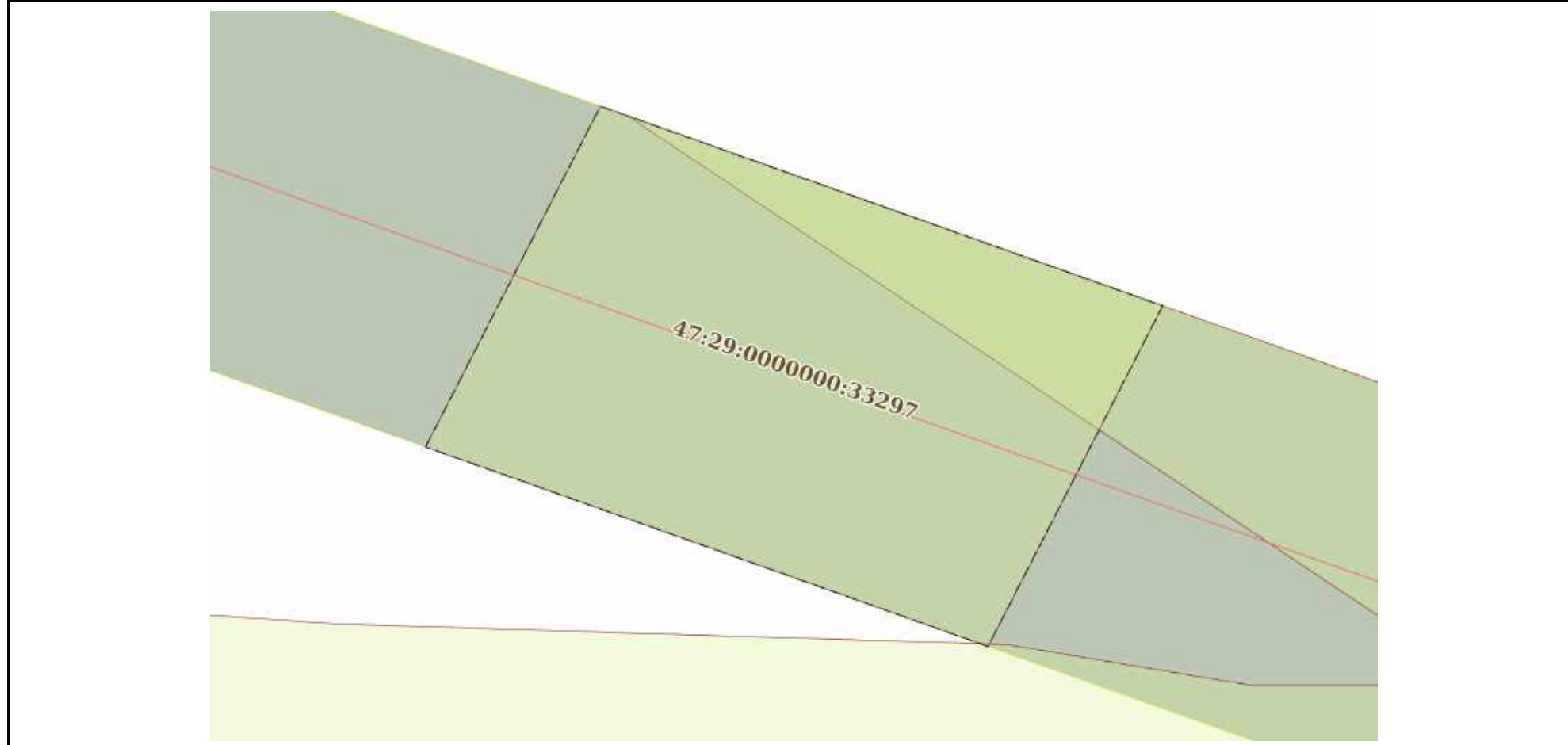
Земельный участок			
вид объекта недвижимости			

Лист № 1 раздела 4	Всего листов раздела 4: 2	Всего разделов: 8	Всего листов выписки: 38
--------------------	---------------------------	-------------------	--------------------------

10.09.2022г. № КУВИ-001/2022-155640568

Кадастровый номер: 47:29:0000000:33609

План (чертеж, схема) части земельного участка Учетный номер части: 47:29:0000000:33609/1



Масштаб 1:300 Условные обозначения:

полное наименование должности	подпись	инициалы, фамилия

М.П.

Земельный участок
вид объекта недвижимости

Лист № 2 раздела 4

Всего листов раздела 4: 2

Всего разделов: 8

Всего листов выписки: 38

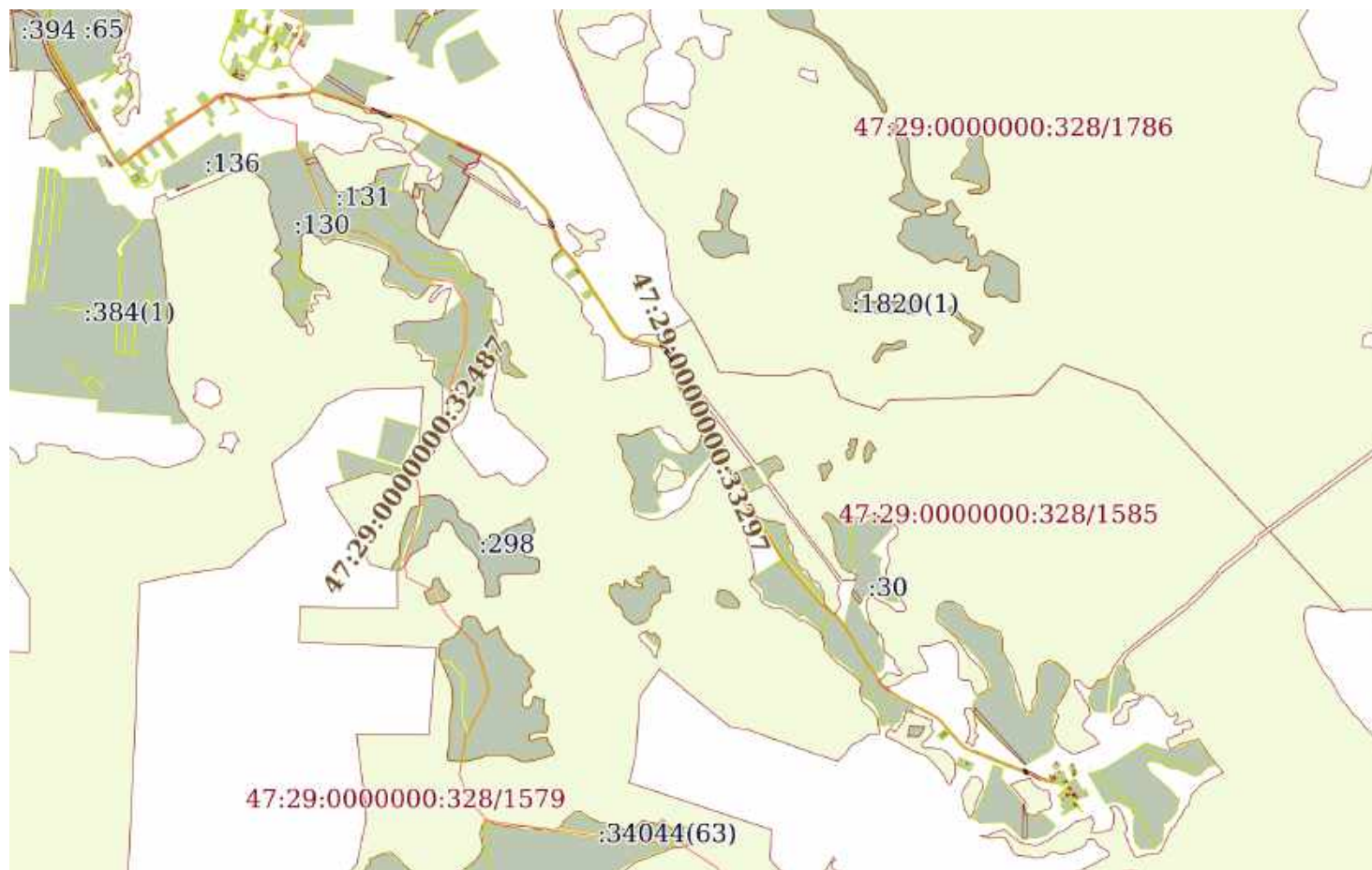
10.09.2022г. № КУВИ-001/2022-155640568

Кадастровый номер:

47:29:0000000:33609

План (чертеж, схема) части земельного участка

Учетный номер части: 47:29:0000000:33609/2



Масштаб 1:40000

Условные обозначения:

полное наименование должности

подпись

инициалы, фамилия

М.П.

Выписка из Единого государственного реестра недвижимости об объекте недвижимости
Сведения о частях земельного участка

Земельный участок			
вид объекта недвижимости			

Лист № 1 раздела 4.1	Всего листов раздела 4.1: 1	Всего разделов: 8	Всего листов выписки: 38
----------------------	-----------------------------	-------------------	--------------------------

10.09.2022г. № КУВИ-001/2022-155640568	
Кадастровый номер:	47:29:0000000:33609

Учетный номер части	Площадь, м2	Содержание ограничения в использовании или ограничения права на объект недвижимости или обременения объекта недвижимости
1	2	3
47:29:0000000:33609/1	583	вид ограничения (обременения): ограничения прав на земельный участок, предусмотренные статьями 56, 56.1 Земельного кодекса Российской Федерации; Срок действия: с 2017-09-25; реквизиты документа-основания: карта (план) от 04.12.2013 № 149/2013 выдан: Управление Росреестра по Ленинградской области; Содержание ограничения (обременения): В пределах охранной зоны предусматриваются определенные ограничения использования территории, которые утверждены Постановлением Совета Министров СССР от 26 марта 1984г. №255 "Об утверждении Правил охраны электрических сетей напряжением свыше 1000 вольт"; Реестровый номер границы: 47.29.2.52
47:29:0000000:33609/2		вид ограничения (обременения): ограничения прав на земельный участок, предусмотренные статьями 56, 56.1 Земельного кодекса Российской Федерации; Срок действия: с 2020-12-02; реквизиты документа-основания: доверенность от 20.02.2019 № 78/337-н/78-2019-2-521; иной документ, содержащий описание объекта от 15.10.2020 № PVD-0123/2020-8042; документ, содержащий необходимые для внесения в государственный кадастр недвижимости сведения об установлении или изменении территориальной зоны или зоны с особыми условиями использования территорий, либо об отмене установления такой зоны от 15.10.2020 № PVD-0123/2020-8042; Содержание ограничения (обременения): При установлении охранной зоны предусматриваются определенные ограничения в использовании территории, которые регламентируются Постановлением Правительства РФ от 24 февраля 2009 г. N 160 "О порядке установления охранных зон объектов электросетевого хозяйства и особых условий использования земельных участков, расположенных в границах таких зон"; Реестровый номер границы: 47:29-6.644; Вид объекта реестра границ: Зона с особыми условиями использования территории; Вид зоны по документу: Охранная зона объекта электросетевого хозяйства ВЛ-10 кв от ПС Володарская 37-05; Тип зоны: Охранная зона инженерных коммуникаций; Номер: 013124

полное наименование должности	подпись	инициалы, фамилия
-------------------------------	---------	-------------------

М.П.

Выписка из Единого государственного реестра недвижимости об объекте недвижимости
Сведения о частях земельного участка

Земельный участок			
вид объекта недвижимости			
Лист № 1 раздела 4.2	Всего листов раздела 4.2: 3	Всего разделов: 8	Всего листов выписки: 38
10.09.2022г. № КУВИ-001/2022-155640568			
Кадастровый номер:		47:29:0000000:33609	

Сведения о характерных точках границы части (частей) земельного участка				
Учетный номер части: 47:29:0000000:33609/1				
Система координат МСК 47 зона 2				
Номер точки	Координаты, м		Описание закрепления на местности	Средняя квадратичная погрешность определения координат характерных точек границ земельного участка, м
	X	Y		
1	2	3	4	5
1	276830.23	2191372.83	-	-
2	276820.11	2191401.36	-	-
3	276837.39	2191410.22	-	-
4	276847.51	2191381.7	-	-
5	276830.23	2191372.83	-	-

полное наименование должности	подпись	инициалы, фамилия
-------------------------------	---------	-------------------

М.П.

Земельный участок			
вид объекта недвижимости			
Лист № 2 раздела 4.2	Всего листов раздела 4.2: 3	Всего разделов: 8	Всего листов выписки: 38

10.09.2022г. № КУВИ-001/2022-155640568

Кадастровый номер: 47:29:0000000:33609

Сведения о характерных точках границы части (частей) земельного участка			
Учетный номер части: 47:29:0000000:33609/2			
Система координат			

Номер точки	Координаты, м		Описание закрепления на местности	Средняя квадратичная погрешность определения координат характерных точек границ земельного участка, м
	X	Y		
1	2	3	4	5
1	275494.48	2193027.33	-	-
2	275490.13	2193038.17	-	-
3	275484.65	2193048.99	-	-
4	275477.91	2193059.13	-	-
5	275471.29	2193067.04	-	-
6	275465.52	2193072.61	-	-
7	275454.41	2193080.15	-	-
8	275443.07	2193086.83	-	-
9	275408.26	2193098.01	-	-
10	275400.36	2193099.33	-	-
11	275426.14	2193079.86	-	-
12	275483.96	2193035.34	-	-
1	275494.48	2193027.33	-	-
1	276197.52	2192413.34	-	-
2	276182.42	2192419.05	-	-
3	276164.9	2192424.66	-	-
4	276170.9	2192415.45	-	-
5	276182.14	2192398.09	-	-
6	276196.29	2192393	-	-
7	276215.17	2192386.08	-	-
1	276197.52	2192413.34	-	-
1	276847.02	2191383.08	-	-
2	276827.39	2191438.4	-	-
3	276825.37	2191446.76	-	-
4	276824.13	2191454.64	-	-
5	276823.96	2191455.97	-	-
6	276809.15	2191478.22	-	-

полное наименование должности	подпись	инициалы, фамилия

М.П.

Земельный участок				
вид объекта недвижимости				
Лист № 3 раздела 4.2	Всего листов раздела 4.2: 3		Всего разделов: 8	Всего листов выписки: 38
10.09.2022г. № КУВИ-001/2022-155640568				
Кадастровый номер:			47:29:0000000:33609	
7	276800.25	2191491.78	-	-
8	276802.47	2191472.61	-	-
9	276805.03	2191451.96	-	-
10	276806.23	2191444.34	-	-
1	276847.02	2191383.08	-	-
1	273068.6	2195110.66	-	-
2	273061.72	2195128.78	-	-
3	273055.66	2195124.58	-	-
4	273060.61	2195110.56	-	-
1	273068.6	2195110.66	-	-
1	273051.1	2195123.42	-	-
2	273042.49	2195131.54	-	-
3	273040.36	2195131.51	-	-
4	273047.11	2195113.74	-	-
1	273051.1	2195123.42	-	-

полное наименование должности	подпись	инициалы, фамилия

М.П.

Выписка из Единого государственного реестра недвижимости об объекте недвижимости

Сведения о характеристиках объекта недвижимости

На основании запроса от 07.09.2022, поступившего на рассмотрение 07.09.2022, сообщаем, что согласно записям Единого государственного реестра недвижимости:

Раздел 1 Лист 1

Земельный участок			
вид объекта недвижимости			

Лист № 1 раздела 1	Всего листов раздела 1: 3	Всего разделов: 8	Всего листов выписки: 16
--------------------	---------------------------	-------------------	--------------------------

08.09.2022г. № КУВИ-001/2022-155691687	
Кадастровый номер:	47:29:0000000:33615
Номер кадастрового квартала:	47:29:0000000
Дата присвоения кадастрового номера:	25.10.2017

Ранее присвоенный государственный учетный номер:	данные отсутствуют
Местоположение:	Ленинградская область, Лужский муниципальный район, Скребловское сельское поселение, деревня Голубково
Площадь:	26977 +/- 57
Кадастровая стоимость, руб.:	6867265.12
Кадастровые номера расположенных в пределах земельного участка объектов недвижимости:	47:29:0000000:33288, 47:29:0774001:446
Кадастровые номера объектов недвижимости, из которых образован объект недвижимости:	данные отсутствуют
Кадастровые номера образованных объектов недвижимости:	данные отсутствуют
Категория земель:	Земли населенных пунктов
Виды разрешенного использования:	Земельные участки (территории) общего пользования
Сведения о кадастровом инженеру:	данные отсутствуют
Сведения о лесах, водных объектах и об иных природных объектах, расположенных в пределах земельного участка:	данные отсутствуют
Сведения о том, что земельный участок полностью расположен в границах зоны с особыми условиями использования территории, территории объекта культурного наследия, публичного сервитута:	данные отсутствуют
Сведения о том, что земельный участок расположен в границах особой экономической зоны, территории опережающего социально-экономического развития, зоны территориального развития в Российской Федерации, игровой зоны:	данные отсутствуют

полное наименование должности	подпись	инициалы, фамилия
-------------------------------	---------	-------------------

М.П.

Земельный участок		
вид объекта недвижимости		
Лист № 2 раздела 1	Всего листов раздела 1: 3	Всего разделов: 8
Всего листов выписки: 16		
08.09.2022г. № КУВИ-001/2022-155691687		
Кадастровый номер:	47:29:0000000:33615	
Сведения о том, что земельный участок расположен в границах особо охраняемой природной территории, охотничьих угодий, лесничеств:	данные отсутствуют	
Сведения о результатах проведения государственного земельного надзора:	данные отсутствуют	
Сведения о расположении земельного участка в границах территории, в отношении которой утвержден проект межевания территории:	данные отсутствуют	
Условный номер земельного участка:	данные отсутствуют	
Сведения о принятии акта и (или) заключении договора, предусматривающих предоставление в соответствии с земельным законодательством исполнительным органом государственным органом власти или органом местного самоуправления, находящегося в государственной или муниципальной собственности земельного участка для строительства наемного дома социального использования или наемного дома коммерческого использования:	данные отсутствуют	
Сведения о том, что земельный участок или земельные участки образованы на основании решения об изъятии земельного участка и (или) расположенного на нем объекта недвижимости для государственных или муниципальных нужд:	данные отсутствуют	
Сведения о том, что земельный участок образован из земель или земельного участка, государственная собственность на которые не разграничена:	данные отсутствуют	
Сведения о наличии земельного спора о местоположении границ земельных участков:	данные отсутствуют	
Статус записи об объекте недвижимости:	Сведения об объекте недвижимости имеют статус "актуальные"	
Особые отметки:	<p>Посредством данного земельного участка обеспечен доступ к земельному участку (земельным участкам) с кадастровым номером (кадастровыми номерами): 47:29:0774001:447. Сведения об ограничениях права на объект недвижимости, обременениях данного объекта, не зарегистрированных в реестре прав, ограничений прав и обременений недвижимого имущества: вид ограничения (обременения): ограничения прав на земельный участок, предусмотренные статьями 56, 56.1 Земельного кодекса Российской Федерации; срок действия: с 01.12.2020; реквизиты документа-основания: доверенность от 20.02.2019 № 78/337-н/78-2019-2-521; иной документ, содержащий описание объекта от 15.10.2020 № PVD-0123/2020-8118; документ, содержащий необходимые для внесения в государственный кадастр недвижимости сведения об установлении или изменении</p>	
полное наименование должности	подпись	инициалы, фамилия

М.П.

Земельный участок			
вид объекта недвижимости			
Лист № 3 раздела 1	Всего листов раздела 1: 3	Всего разделов: 8	Всего листов выписки: 16
08.09.2022г. № КУВИ-001/2022-155691687			
Кадастровый номер:	47:29:0000000:33615		
	территориальной зоны или зоны с особыми условиями использования территорий, либо об отмене установления такой зоны от 15.10.2020 № PVD-0123/2020-8118.		
Получатель выписки:	Сашко Анастасия Леонидовна		

полное наименование должности	подпись	инициалы, фамилия

М.П.

Выписка из Единого государственного реестра недвижимости об объекте недвижимости

Сведения о зарегистрированных правах

Земельный участок			
вид объекта недвижимости			
Лист № 1 раздела 2	Всего листов раздела 2: 2	Всего разделов: 8	Всего листов выписки: 16
08.09.2022г. № КУВИ-001/2022-155691687			
Кадастровый номер:		47:29:0000000:33615	
1	Правообладатель (правообладатели):	1.1	Государственное казенное учреждение Ленинградской области "Управление автомобильных дорог Ленинградской области", ИНН: 4716021880
2	Вид, номер, дата и время государственной регистрации права:	2.1	Постоянное (бессрочное) пользование 47:29:0000000:33615-47/023/2019-2 19.07.2019 14:18:46
3	Сведения об осуществлении государственной регистрации сделки, права без необходимого в силу закона согласия третьего лица, органа:	3.1	данные отсутствуют
4	Ограничение прав и обременение объекта недвижимости:	не зарегистрировано	
1	Правообладатель (правообладатели):	1.2	Ленинградская область
2	Вид, номер, дата и время государственной регистрации права:	2.2	Собственность 47:29:0000000:33615-47/017/2017-1 16.11.2017 12:53:56
3	Сведения об осуществлении государственной регистрации сделки, права без необходимого в силу закона согласия третьего лица, органа:	3.2	данные отсутствуют
4	Ограничение прав и обременение объекта недвижимости:	не зарегистрировано	
5	Договоры участия в долевом строительстве:	не зарегистрировано	
6	Заявленные в судебном порядке права требования:	данные отсутствуют	
7	Сведения о возражении в отношении зарегистрированного права:	данные отсутствуют	
8	Сведения о наличии решения об изъятии объекта недвижимости для государственных и муниципальных нужд:	данные отсутствуют	
9	Сведения о невозможности государственной регистрации без личного участия правообладателя или его законного представителя:	данные отсутствуют	
10	Правопритязания и сведения о наличии поступивших, но не рассмотренных заявлений о проведении государственной регистрации права (перехода, прекращения права), ограничения права или обременения объекта недвижимости, сделки в отношении объекта недвижимости:	отсутствуют	

полное наименование должности	подпись	инициалы, фамилия
-------------------------------	---------	-------------------

М.П.

Земельный участок			
вид объекта недвижимости			
Лист № 2 раздела 2	Всего листов раздела 2: 2	Всего разделов: 8	Всего листов выписки: 16
08.09.2022г. № КУВИ-001/2022-155691687			
Кадастровый номер:		47:29:0000000:33615	
11	Сведения о невозможности государственной регистрации перехода, прекращения, ограничения права на земельный участок из земель сельскохозяйственного назначения:	данные отсутствуют	

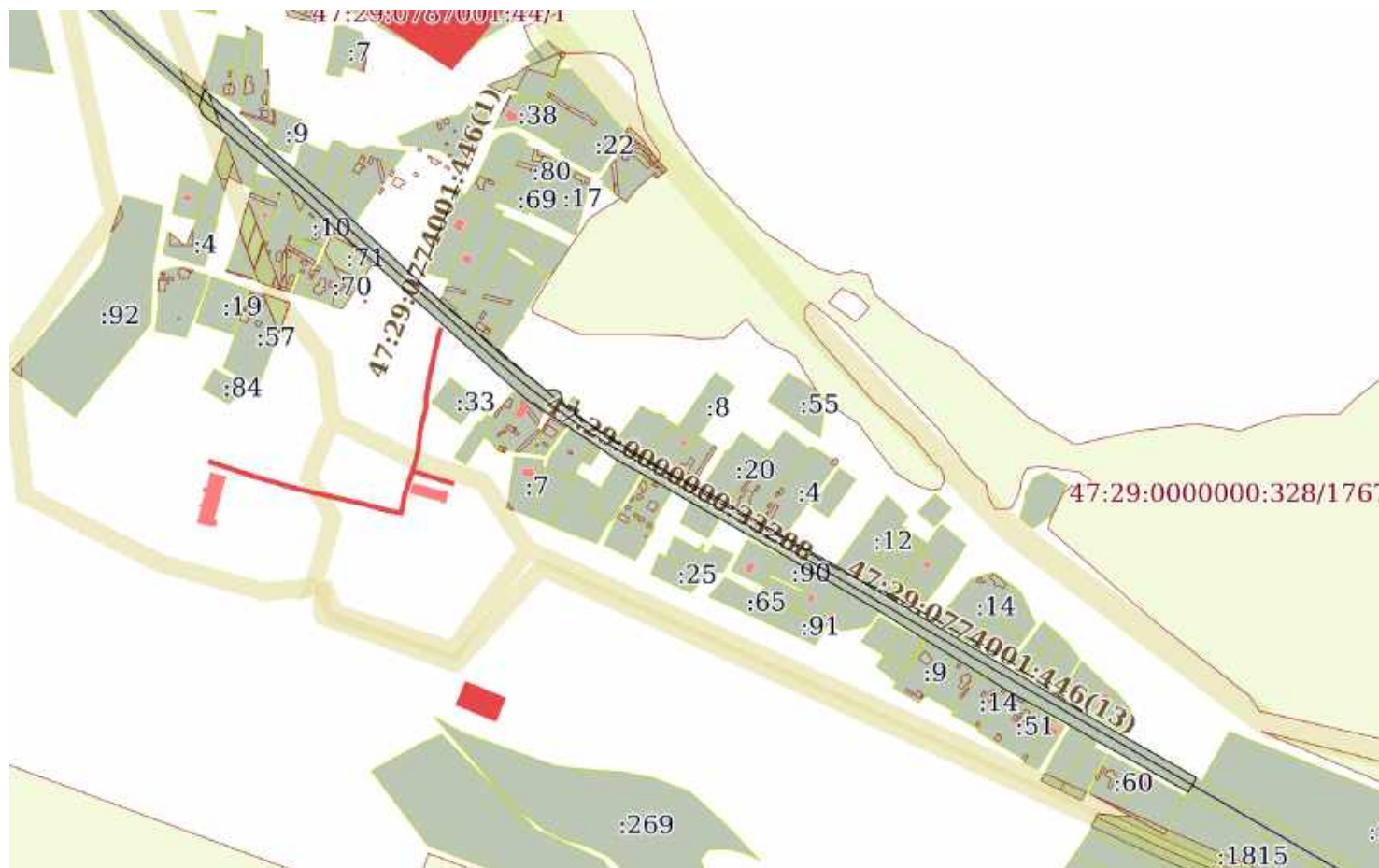
полное наименование должности	подпись	инициалы, фамилия
-------------------------------	---------	-------------------

М.П.

Выписка из Единого государственного реестра недвижимости об объекте недвижимости
 Описание местоположения земельного участка

Земельный участок			
вид объекта недвижимости			
Лист № 1 раздела 3	Всего листов раздела 3: 1	Всего разделов: 8	Всего листов выписки: 16
08.09.2022г. № КУВИ-001/2022-155691687			
Кадастровый номер:		47:29:0000000:33615	

План (чертеж, схема) земельного участка



Масштаб 1:8000 Условные обозначения:

полное наименование должности	подпись	инициалы, фамилия

М.П.

Выписка из Единого государственного реестра недвижимости об объекте недвижимости

Описание местоположения земельного участка

Земельный участок			
вид объекта недвижимости			

Лист № 1 раздела 3.1	Всего листов раздела 3.1: 4	Всего разделов: 8	Всего листов выписки: 16
----------------------	-----------------------------	-------------------	--------------------------

08.09.2022г. № КУВИ-001/2022-155691687

Кадастровый номер: 47:29:0000000:33615

Описание местоположения границ земельного участка							
№ п/п	Номер точки		Дирекционный угол	Горизонтальное проложение, м	Описание закрепления на местности	Кадастровые номера смежных участков	Сведения об адресах правообладателей смежных земельных участков
	началь ная	конечн ая					
1	2	3	4	5	6	7	8
1	1.1.1	1.1.2	130°34.4'	39.67	-	данные отсутствуют	данные отсутствуют
2	1.1.2	1.1.3	132°39.0'	55.19	-	данные отсутствуют	данные отсутствуют
3	1.1.3	1.1.4	130°28.0'	107.19	-	данные отсутствуют	данные отсутствуют
4	1.1.3	1.1.3			данные отсутствуют	47:29:0774001:9	адрес отсутствует
5	1.1.4	1.1.5	132°54.1'	28.2	-	47:29:0774001:54	г. Санкт-Петербург, пр-кт. Солидарности, д. 7, к. 1, кв. 165; адрес отсутствует
6	1.1.4	1.1.4			данные отсутствуют	47:29:0774001:136	данные отсутствуют
7	1.1.5	1.1.6	132°43.8'	132.27	-	данные отсутствуют	данные отсутствуют
8	1.1.6	1.1.7	131°28.9'	22.12	-	47:29:0774001:99	адрес отсутствует
9	1.1.7	1.1.8	128°1.9'	7.4	-	47:29:0774001:18	адрес отсутствует
10	1.1.8	1.1.9	127°59.3'	4.0	-	47:29:0774001:18	адрес отсутствует
11	1.1.9	1.1.10	127°55.1'	3.5	-	47:29:0774001:18	адрес отсутствует
12	1.1.10	1.1.11	132°3.5'	58.29	-	данные отсутствуют	данные отсутствуют
13	1.1.10	1.1.10			данные отсутствуют	47:29:0774001:64	адрес отсутствует
14	1.1.11	1.1.12	128°17.9'	65.69	-	данные отсутствуют	данные отсутствуют
15	1.1.12	1.1.13	79°44.3'	9.32	-	данные отсутствуют	данные отсутствуют
16	1.1.13	1.1.14	121°53.5'	8.04	-	данные отсутствуют	данные отсутствуют
17	1.1.14	1.1.15	167°6.2'	11.34	-	данные отсутствуют	данные отсутствуют
18	1.1.15	1.1.16	129°29.4'	33.73	-	данные отсутствуют	данные отсутствуют
19	1.1.16	1.1.17	122°52.7'	49.0	-	данные отсутствуют	данные отсутствуют
20	1.1.17	1.1.18	120°51.1'	32.98	-	47:29:0774001:109	г. Санкт-Петербург, г.Красное Село, просп.Ленина, д.104, кв.4
21	1.1.18	1.1.19	120°48.5'	9.55	-	47:29:0774001:108	адрес отсутствует
22	1.1.19	1.1.20	120°50.8'	20.97	-	47:29:0774001:108	адрес отсутствует

полное наименование должности	подпись	инициалы, фамилия
-------------------------------	---------	-------------------

М.П.

Земельный участок							
вид объекта недвижимости							
Лист № 2 раздела 3.1		Всего листов раздела 3.1: 4		Всего разделов: 8		Всего листов выписки: 16	
08.09.2022г. № КУВИ-001/2022-155691687							
Кадастровый номер:				47:29:0000000:33615			
23	1.1.20	1.1.21	117°14.1'	26.79	-	47:29:0774001:75	Ленинградская область, просп.Гражданский, д.31, корп.1, кв.21; адрес отсутствует
24	1.1.21	1.1.22	117°11.5'	3.68	-	47:29:0774001:75	Ленинградская область, просп.Гражданский, д.31, корп.1, кв.21; адрес отсутствует
25	1.1.22	1.1.23	115°4.0'	10.6	-	данные отсутствуют	данные отсутствуют
26	1.1.23	1.1.24	120°18.5'	18.9	-	47:29:0774001:20	адрес отсутствует
27	1.1.24	1.1.25	88°48.4'	1.92	-	47:29:0774001:20	адрес отсутствует
28	1.1.25	1.1.26	122°53.0'	16.74	-	47:29:0774001:20	адрес отсутствует
29	1.1.26	1.1.27	120°18.7'	36.75	-	47:29:0774001:77	адрес отсутствует
30	1.1.27	1.1.28	119°30.3'	35.92	-	47:29:0774001:4	адрес отсутствует
31	1.1.28	1.1.29	119°14.2'	68.24	-	данные отсутствуют	данные отсутствуют
32	1.1.29	1.1.30	121°18.2'	35.36	-	47:29:0774001:12	адрес отсутствует
33	1.1.30	1.1.31	120°39.4'	259.27	-	данные отсутствуют	данные отсутствуют
34	1.1.30	1.1.30			данные отсутствуют	47:29:0774002:43	адрес отсутствует
35	1.1.31	1.1.32	120°29.7'	52.14	-	данные отсутствуют	данные отсутствуют
36	1.1.32	1.1.33	119°43.4'	133.3	-	данные отсутствуют	данные отсутствуют
37	1.1.33	1.1.34	207°45.5'	1.29	-	47:29:0000000:33558(4)	адрес отсутствует
38	1.1.34	1.1.35	209°32.7'	16.35	-	47:29:0000000:33558(4)	адрес отсутствует
39	1.1.35	1.1.36	220°17.5'	1.21	-	47:29:0000000:33558(4), 47:29:0787001:1815	адрес отсутствует
40	1.1.36	1.1.37	299°15.2'	119.86	-	данные отсутствуют	данные отсутствуют
41	1.1.37	1.1.38	299°53.0'	34.14	-	данные отсутствуют	данные отсутствуют
42	1.1.37	1.1.37			данные отсутствуют	47:29:0774002:101	адрес отсутствует
43	1.1.38	1.1.39	299°2.7'	85.79	-	данные отсутствуют	данные отсутствуют
44	1.1.38	1.1.38			данные отсутствуют	47:29:0774002:100	адрес отсутствует
45	1.1.39	1.1.40	302°22.9'	34.99	-	47:29:0774002:14	адрес отсутствует
46	1.1.39	1.1.39			данные отсутствуют	47:29:0774002:51	адрес отсутствует
47	1.1.40	1.1.41	301°36.7'	32.13	-	47:29:0774002:24	адрес отсутствует
48	1.1.41	1.1.42	304°11.9'	2.19	-	данные отсутствуют	данные отсутствуют
49	1.1.42	1.1.43	301°14.9'	38.88	-	47:29:0774002:9	адрес отсутствует
50	1.1.43	1.1.44	302°2.4'	62.2	-	данные отсутствуют	данные отсутствуют
51	1.1.44	1.1.45	300°35.3'	54.55	-	47:29:0774002:83	адрес отсутствует
52	1.1.45	1.1.46	299°49.7'	35.58	-	47:29:0774002:88	адрес отсутствует
53	1.1.46	1.1.47	300°23.4'	42.64	-	47:29:0774002:90	данные отсутствуют
полное наименование должности				подпись		инициалы, фамилия	

М.П.

Земельный участок							
вид объекта недвижимости							
Лист № 3 раздела 3.1		Всего листов раздела 3.1: 4			Всего разделов: 8		Всего листов выписки: 16
08.09.2022г. № КУВИ-001/2022-155691687							
Кадастровый номер:				47:29:0000000:33615			
54	1.1.47	1.1.48	299°36.2'	79.23	-	данные отсутствуют	данные отсутствуют
55	1.1.48	1.1.49	299°37.9'	39.54	-	47:29:0774002:28	адрес отсутствует
56	1.1.49	1.1.50	300°11.7'	23.66	-	данные отсутствуют	данные отсутствуют
57	1.1.50	1.1.51	302°23.7'	9.82	-	47:29:0774002:52	адрес отсутствует
58	1.1.51	1.1.52	299°2.6'	15.61	-	47:29:0774002:52	адрес отсутствует
59	1.1.52	1.1.53	298°54.1'	1.1	-	47:29:0774002:58	адрес отсутствует
60	1.1.53	1.1.54	299°48.8'	10.5	-	47:29:0774002:58	адрес отсутствует
61	1.1.54	1.1.55	299°42.8'	4.48	-	данные отсутствуют	данные отсутствуют
62	1.1.55	1.1.56	298°39.3'	31.03	-	47:29:0774001:16	vlasov.zergo@yandex.ru
63	1.1.56	1.1.57	305°6.8'	34.51	-	данные отсутствуют	данные отсутствуют
64	1.1.57	1.1.58	304°2.4'	29.53	-	47:29:0774002:63	адрес отсутствует
65	1.1.57	1.1.57			данные отсутствуют	47:29:0774002:46	адрес отсутствует
66	1.1.58	1.1.59	303°58.6'	1.11	-	47:29:0774002:63	адрес отсутствует
67	1.1.59	1.1.60	303°31.8'	4.98	-	данные отсутствуют	данные отсутствуют
68	1.1.60	1.1.61	302°16.8'	21.2	-	47:29:0774002:15	адрес отсутствует
69	1.1.61	1.1.62	303°11.1'	10.71	-	данные отсутствуют	данные отсутствуют
70	1.1.62	1.1.63	309°14.0'	15.13	-	данные отсутствуют	данные отсутствуют
71	1.1.63	1.1.64	252°1.9'	1.17	-	данные отсутствуют	данные отсутствуют
72	1.1.64	1.1.65	252°23.9'	1.52	-	47:29:0774002:54	адрес отсутствует
73	1.1.65	1.1.66	310°58.6'	8.77	-	47:29:0774002:54	адрес отсутствует
74	1.1.66	1.1.67	309°56.0'	12.09	-	47:29:0774002:8	адрес отсутствует
75	1.1.67	1.1.68	311°48.6'	115.62	-	данные отсутствуют	данные отсутствуют
76	1.1.68	1.1.69	312°11.1'	100.64	-	данные отсутствуют	данные отсутствуют
77	1.1.69	1.1.70	311°13.1'	64.0	-	данные отсутствуют	данные отсутствуют
78	1.1.70	1.1.71	310°57.7'	4.32	-	данные отсутствуют	данные отсутствуют
79	1.1.70	1.1.70			данные отсутствуют	47:29:0774002:71	адрес отсутствует
80	1.1.71	1.1.72	311°30.7'	33.81	-	47:29:0774002:10	адрес отсутствует
81	1.1.72	1.1.73	314°7.9'	9.79	-	47:29:0774002:10	адрес отсутствует
82	1.1.73	1.1.74	311°24.5'	19.19	-	47:29:0774002:13	адрес отсутствует
83	1.1.74	1.1.75	311°25.8'	12.6	-	47:29:0774002:13	адрес отсутствует
84	1.1.75	1.1.76	309°58.9'	36.95	-	данные отсутствуют	данные отсутствуют
85	1.1.75	1.1.75			данные отсутствуют	47:29:0774002:85	данные отсутствуют
86	1.1.76	1.1.77	309°59.3'	29.15	-	47:29:0000000:18035	Санкт-Петербург г, ул. Чудновского, д. 8, к. 1, кв. 116

полное наименование должности	подпись	инициалы, фамилия
-------------------------------	---------	-------------------

М.П.

Земельный участок							
вид объекта недвижимости							
Лист № 4 раздела 3.1		Всего листов раздела 3.1: 4		Всего разделов: 8		Всего листов выписки: 16	
08.09.2022г. № КУВИ-001/2022-155691687							
Кадастровый номер:				47:29:0000000:33615			
87	1.1.77	1.1.78	315°0.0'	0.01	-	47:29:0774002:5, 47:29:0000000:18035	адрес отсутствует; Санкт-Петербург г, ул. Чудновского, д. 8, к. 1, кв. 116
88	1.1.78	1.1.79	311°22.0'	19.75	-	47:29:0774002:5	адрес отсутствует
89	1.1.79	1.1.80	308°55.9'	33.91	-	данные отсутствуют	данные отсутствуют
90	1.1.80	1.1.81	332°34.7'	10.47	-	данные отсутствуют	данные отсутствуют
91	1.1.81	1.1.82	17°33.4'	9.91	-	47:29:0000000:33558(6)	адрес отсутствует
92	1.1.82	1.1.1	14°34.3'	10.65	-	47:29:0000000:33558(6)	адрес отсутствует

полное наименование должности	подпись	инициалы, фамилия
-------------------------------	---------	-------------------

М.П.

Выписка из Единого государственного реестра недвижимости об объекте недвижимости

Описание местоположения земельного участка

Земельный участок			
вид объекта недвижимости			
Лист № 1 раздела 3.2	Всего листов раздела 3.2: 3	Всего разделов: 8	Всего листов выписки: 16
08.09.2022г. № КУВИ-001/2022-155691687			
Кадастровый номер:		47:29:0000000:33615	

Сведения о характерных точках границы земельного участка				
Система координат МСК 47 зона 2				
Номер точки	Координаты, м		Описание закрепления на местности	Средняя квадратичная погрешность определения координат характерных точек границ земельного участка, м
	X	Y		
1	2	3	4	5
1	282790.04	2192446.57	Закрепление отсутствует	0.1
2	282764.24	2192476.7	Закрепление отсутствует	0.1
3	282726.85	2192517.29	Закрепление отсутствует	0.1
4	282657.28	2192598.84	Закрепление отсутствует	0.1
5	282638.08	2192619.5	Закрепление отсутствует	0.1
6	282548.33	2192716.66	Закрепление отсутствует	0.1
7	282533.68	2192733.23	Закрепление отсутствует	0.1
8	282529.12	2192739.06	Закрепление отсутствует	0.1
9	282526.66	2192742.21	Закрепление отсутствует	0.1
10	282524.51	2192744.97	Закрепление отсутствует	0.1
11	282485.46	2192788.25	Закрепление отсутствует	0.1
12	282444.75	2192839.8	Закрепление отсутствует	0.1
13	282446.41	2192848.97	Закрепление отсутствует	0.1
14	282442.16	2192855.8	Закрепление отсутствует	0.1
15	282431.11	2192858.33	Закрепление отсутствует	0.1
16	282409.66	2192884.36	Закрепление отсутствует	0.1
17	282383.06	2192925.51	Закрепление отсутствует	0.1
18	282366.15	2192953.82	Закрепление отсутствует	0.1
19	282361.26	2192962.02	Закрепление отсутствует	0.1
20	282350.51	2192980.02	Закрепление отсутствует	0.1
21	282338.25	2193003.84	Закрепление отсутствует	0.1
22	282336.57	2193007.11	Закрепление отсутствует	0.1
23	282332.08	2193016.71	Закрепление отсутствует	0.1
24	282322.54	2193033.03	Закрепление отсутствует	0.1

полное наименование должности	подпись	инициалы, фамилия

М.П.

Земельный участок					
вид объекта недвижимости					
Лист № 2 раздела 3.2		Всего листов раздела 3.2: 3		Всего разделов: 8	Всего листов выписки: 16
08.09.2022г. № КУВИ-001/2022-155691687					
Кадастровый номер:			47:29:0000000:33615		
25	282322.58	2193034.95	Закрепление отсутствует	0.1	
26	282313.49	2193049.01	Закрепление отсутствует	0.1	
27	282294.94	2193080.74	Закрепление отсутствует	0.1	
28	282277.25	2193112	Закрепление отсутствует	0.1	
29	282243.92	2193171.55	Закрепление отсутствует	0.1	
30	282225.55	2193201.76	Закрепление отсутствует	0.1	
31	282093.35	2193424.79	Закрепление отсутствует	0.1	
32	282066.89	2193469.72	Закрепление отсутствует	0.1	
33	282000.8	2193585.48	Закрепление отсутствует	0.1	
34	281999.66	2193584.88	Закрепление отсутствует	0.1	
35	281985.44	2193576.82	Закрепление отсутствует	0.1	
36	281984.52	2193576.04	Закрепление отсутствует	0.1	
37	282043.09	2193471.47	Закрепление отсутствует	0.1	
38	282060.1	2193441.87	Закрепление отсутствует	0.1	
39	282101.75	2193366.87	Закрепление отсутствует	0.1	
40	282120.49	2193337.32	Закрепление отсутствует	0.1	
41	282137.33	2193309.96	Закрепление отсутствует	0.1	
42	282138.56	2193308.15	Закрепление отсутствует	0.1	
43	282158.73	2193274.91	Закрепление отсутствует	0.1	
44	282191.73	2193222.18	Закрепление отсутствует	0.1	
45	282219.49	2193175.22	Закрепление отсутствует	0.1	
46	282237.19	2193144.35	Закрепление отсутствует	0.1	
47	282258.76	2193107.57	Закрепление отсутствует	0.1	
48	282297.9	2193038.68	Закрепление отсутствует	0.1	
49	282317.45	2193004.31	Закрепление отсутствует	0.1	
50	282329.35	2192983.86	Закрепление отсутствует	0.1	
51	282334.61	2192975.57	Закрепление отсутствует	0.1	
52	282342.19	2192961.92	Закрепление отсутствует	0.1	
53	282342.72	2192960.96	Закрепление отсутствует	0.1	
54	282347.94	2192951.85	Закрепление отсутствует	0.1	
55	282350.16	2192947.96	Закрепление отсутствует	0.1	
56	282365.04	2192920.73	Закрепление отсутствует	0.1	
57	282384.89	2192892.5	Закрепление отсутствует	0.1	

полное наименование должности	подпись	инициалы, фамилия
-------------------------------	---------	-------------------

М.П.

Земельный участок					
вид объекта недвижимости					
Лист № 3 раздела 3.2		Всего листов раздела 3.2: 3		Всего разделов: 8	Всего листов выписки: 16
08.09.2022г. № КУВИ-001/2022-155691687					
Кадастровый номер:			47:29:0000000:33615		
58	282401.42	2192868.03	Закрепление отсутствует	0.1	
59	282402.04	2192867.11	Закрепление отсутствует	0.1	
60	282404.79	2192862.96	Закрепление отсутствует	0.1	
61	282416.11	2192845.04	Закрепление отсутствует	0.1	
62	282421.97	2192836.08	Закрепление отсутствует	0.1	
63	282431.54	2192824.36	Закрепление отсутствует	0.1	
64	282431.18	2192823.25	Закрепление отсутствует	0.1	
65	282430.72	2192821.8	Закрепление отсутствует	0.1	
66	282436.47	2192815.18	Закрепление отсутствует	0.1	
67	282444.23	2192805.91	Закрепление отсутствует	0.1	
68	282521.31	2192719.73	Закрепление отсутствует	0.1	
69	282588.89	2192645.16	Закрепление отсутствует	0.1	
70	282631.06	2192597.02	Закрепление отсутствует	0.1	
71	282633.89	2192593.76	Закрепление отсутствует	0.1	
72	282656.3	2192568.44	Закрепление отсутствует	0.1	
73	282663.12	2192561.41	Закрепление отсутствует	0.1	
74	282675.81	2192547.02	Закрепление отсутствует	0.1	
75	282684.15	2192537.57	Закрепление отсутствует	0.1	
76	282707.89	2192509.26	Закрепление отсутствует	0.1	
77	282726.62	2192486.93	Закрепление отсутствует	0.1	
78	282726.63	2192486.92	Закрепление отсутствует	0.1	
79	282739.68	2192472.1	Закрепление отсутствует	0.1	
80	282760.99	2192445.72	Закрепление отсутствует	0.1	
81	282770.28	2192440.9	Закрепление отсутствует	0.1	
82	282779.73	2192443.89	Закрепление отсутствует	0.1	
83	282790.04	2192446.57	Закрепление отсутствует	0.1	

полное наименование должности	подпись	инициалы, фамилия
-------------------------------	---------	-------------------

М.П.

Выписка из Единого государственного реестра недвижимости об объекте недвижимости
Сведения о частях земельного участка

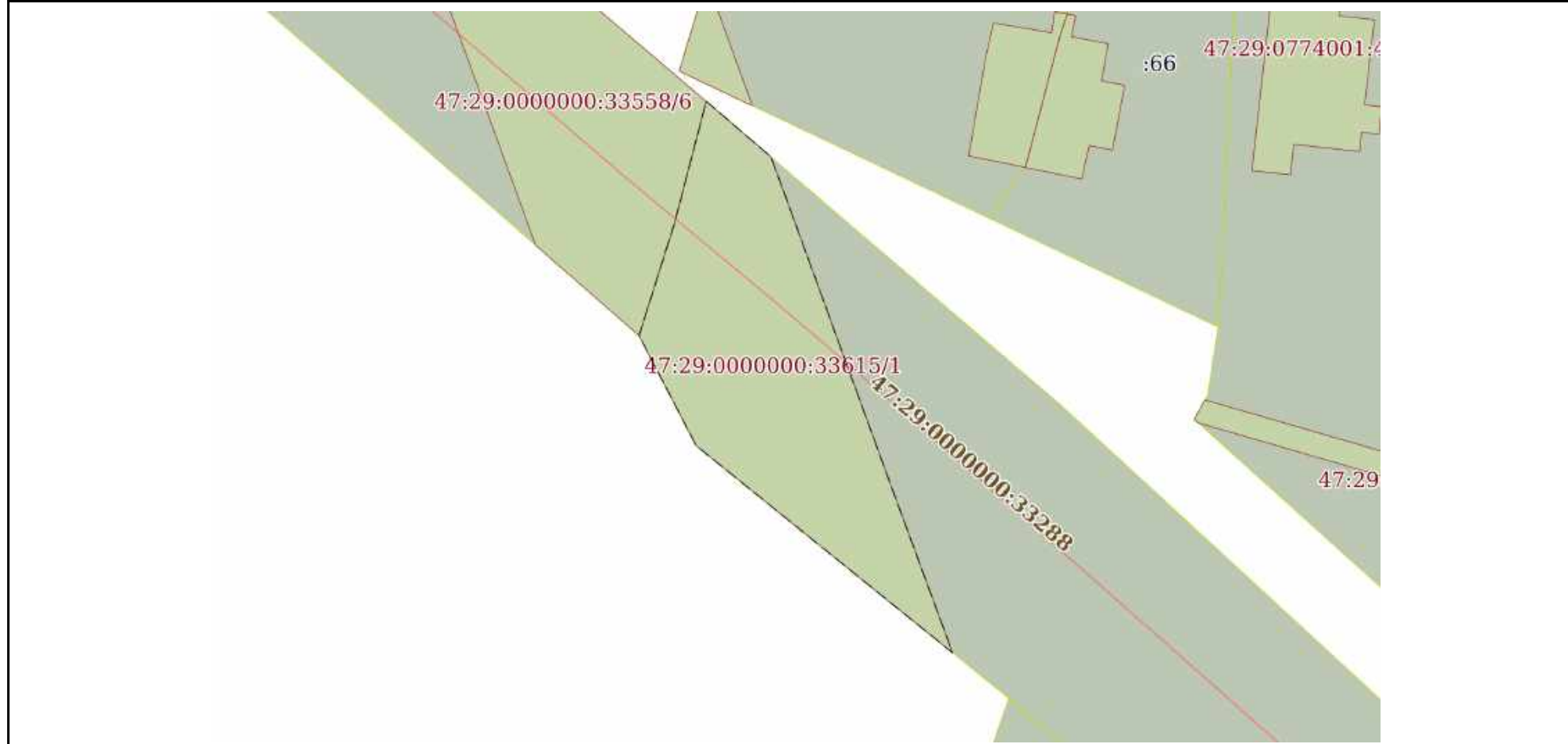
Земельный участок			
вид объекта недвижимости			

Лист № 1 раздела 4	Всего листов раздела 4: 1	Всего разделов: 8	Всего листов выписки: 16
--------------------	---------------------------	-------------------	--------------------------

08.09.2022г. № КУВИ-001/2022-155691687

Кадастровый номер: 47:29:0000000:33615

План (чертеж, схема) части земельного участка Учетный номер части: 47:29:0000000:33615/1



Масштаб 1:500 Условные обозначения:

полное наименование должности	подпись	инициалы, фамилия

М.П.

Выписка из Единого государственного реестра недвижимости об объекте недвижимости
Сведения о частях земельного участка

Земельный участок			
вид объекта недвижимости			
Лист № 1 раздела 4.1	Всего листов раздела 4.1: 1	Всего разделов: 8	Всего листов выписки: 16
08.09.2022г. № КУВИ-001/2022-155691687			
Кадастровый номер:		47:29:0000000:33615	

Учетный номер части	Площадь, м2	Содержание ограничения в использовании или ограничения права на объект недвижимости или обременения объекта недвижимости
1	2	3
47:29:0000000:33615/1	471	вид ограничения (обременения): ограничения прав на земельный участок, предусмотренные статьями 56, 56.1 Земельного кодекса Российской Федерации; Срок действия: с 2020-12-01; реквизиты документа-основания: доверенность от 20.02.2019 № 78/337-н/78-2019-2-521; иной документ, содержащий описание объекта от 15.10.2020 № PVD-0123/2020-8118; документ, содержащий необходимые для внесения в государственный кадастр недвижимости сведения об установлении или изменении территориальной зоны или зоны с особыми условиями использования территорий, либо об отмене установления такой зоны от 15.10.2020 № PVD-0123/2020-8118; Содержание ограничения (обременения): При установлении охранной зоны предусматриваются определенные ограничения в использовании территории, которые регламентируются Постановлением Правительства РФ от 24 февраля 2009 г. N 160 "О порядке установления охранных зон объектов электросетевого хозяйства и особых условий использования земельных участков, расположенных в границах таких зон"; Реестровый номер границы: 47:29-6.648; Вид объекта реестра границ: Зона с особыми условиями использования территории; Вид зоны по документу: Охранная зона объекта электросетевого хозяйства ВЛ-10 кв N 3 от п/ст 31; Тип зоны: Охранная зона инженерных коммуникаций; Номер: 013103

полное наименование должности	подпись	инициалы, фамилия

М.П.

Выписка из Единого государственного реестра недвижимости об объекте недвижимости
Сведения о частях земельного участка

Земельный участок			
вид объекта недвижимости			
Лист № 1 раздела 4.2	Всего листов раздела 4.2: 1	Всего разделов: 8	Всего листов выписки: 16
08.09.2022г. № КУВИ-001/2022-155691687			
Кадастровый номер:		47:29:0000000:33615	

Сведения о характерных точках границы части (частей) земельного участка				
Учетный номер части: 47:29:0000000:33615/1				
Система координат				
Номер точки	Координаты, м		Описание закрепления на местности	Средняя квадратичная погрешность определения координат характерных точек границ земельного участка, м
	X	Y		
1	2	3	4	5
1	282790.04	2192446.57	-	-
2	282785.36	2192452.03	-	-
3	282758.46	2192461.85	-	-
4	282743.52	2192467.35	-	-
5	282760.99	2192445.72	-	-
6	282770.28	2192440.9	-	-
7	282779.73	2192443.89	-	-
1	282790.04	2192446.57	-	-

полное наименование должности	подпись	инициалы, фамилия
-------------------------------	---------	-------------------

М.П.

Выписка из Единого государственного реестра недвижимости об объекте недвижимости

Сведения о характеристиках объекта недвижимости

На основании запроса от 07.09.2022, поступившего на рассмотрение 07.09.2022, сообщаем, что согласно записям Единого государственного реестра недвижимости:

Раздел 1 Лист 1

Земельный участок			
вид объекта недвижимости			

Лист № 1 раздела 1	Всего листов раздела 1: 3	Всего разделов: 8	Всего листов выписки: 19
--------------------	---------------------------	-------------------	--------------------------

08.09.2022г. № КУВИ-001/2022-155640212	
Кадастровый номер:	47:29:0000000:33637
Номер кадастрового квартала:	47:29:0000000
Дата присвоения кадастрового номера:	17.11.2017

Ранее присвоенный государственный учетный номер:	данные отсутствуют
Местоположение:	Ленинградская область, Лужский муниципальный район, Володарское сельское поселение, деревня Конезерье
Площадь:	21670 +/- 71
Кадастровая стоимость, руб.:	11260598.8
Кадастровые номера расположенных в пределах земельного участка объектов недвижимости:	47:29:0000000:33330
Кадастровые номера объектов недвижимости, из которых образован объект недвижимости:	данные отсутствуют
Кадастровые номера образованных объектов недвижимости:	данные отсутствуют
Категория земель:	Земли населенных пунктов
Виды разрешенного использования:	Земельные участки (территории) общего пользования
Сведения о кадастровом инженерере:	данные отсутствуют
Сведения о лесах, водных объектах и об иных природных объектах, расположенных в пределах земельного участка:	данные отсутствуют
Сведения о том, что земельный участок полностью расположен в границах зоны с особыми условиями использования территории, территории объекта культурного наследия, публичного сервитута:	данные отсутствуют
Сведения о том, что земельный участок расположен в границах особой экономической зоны, территории опережающего социально-экономического развития, зоны территориального развития в Российской Федерации, игровой зоны:	данные отсутствуют

полное наименование должности	подпись	инициалы, фамилия
-------------------------------	---------	-------------------

М.П.

Земельный участок		
вид объекта недвижимости		
Лист № 2 раздела 1	Всего листов раздела 1: 3	Всего разделов: 8
Всего листов выписки: 19		
08.09.2022г. № КУВИ-001/2022-155640212		
Кадастровый номер:	47:29:0000000:33637	
Сведения о том, что земельный участок расположен в границах особо охраняемой природной территории, охотничьих угодий, лесничеств:	данные отсутствуют	
Сведения о результатах проведения государственного земельного надзора:	данные отсутствуют	
Сведения о расположении земельного участка в границах территории, в отношении которой утвержден проект межевания территории:	данные отсутствуют	
Условный номер земельного участка:	данные отсутствуют	
Сведения о принятии акта и (или) заключении договора, предусматривающих предоставление в соответствии с земельным законодательством исполнительным органом государственным органом власти или органом местного самоуправления, находящегося в государственной или муниципальной собственности земельного участка для строительства наемного дома социального использования или наемного дома коммерческого использования:	данные отсутствуют	
Сведения о том, что земельный участок или земельные участки образованы на основании решения об изъятии земельного участка и (или) расположенного на нем объекта недвижимости для государственных или муниципальных нужд:	данные отсутствуют	
Сведения о том, что земельный участок образован из земель или земельного участка, государственная собственность на которые не разграничена:	данные отсутствуют	
Сведения о наличии земельного спора о местоположении границ земельных участков:	данные отсутствуют	
Статус записи об объекте недвижимости:	Сведения об объекте недвижимости имеют статус "актуальные"	
Особые отметки:	Граница земельного участка состоит из 2 контуров. Учетные номера контуров и их площади: 1 - 15800.02 кв.м, 2 - 5870.23 кв.м. Сведения об ограничениях права на объект недвижимости, обременениях данного объекта, не зарегистрированных в реестре прав, ограничений прав и обременений недвижимого имущества: вид ограничения (обременения): ограничения прав на земельный участок, предусмотренные статьями 56, 56.1 Земельного кодекса Российской Федерации; срок действия: с 02.12.2020; реквизиты документа-основания: доверенность от 20.02.2019 № 78/337-н/78-2019-2-521; иной документ, содержащий описание объекта от 15.10.2020 № PVD-0123/2020-8042; документ, содержащий необходимые для внесения в государственный кадастр недвижимости сведения об установлении или изменении территориальной зоны или зоны с особыми	
полное наименование должности	подпись	инициалы, фамилия

М.П.

Земельный участок			
вид объекта недвижимости			
Лист № 3 раздела 1	Всего листов раздела 1: 3	Всего разделов: 8	Всего листов выписки: 19
08.09.2022г. № КУВИ-001/2022-155640212			
Кадастровый номер:		47:29:0000000:33637	
		<p>условиями использования территорий, либо об отмене установления такой зоны от 15.10.2020 № PVD-0123/2020-8042. вид ограничения (обременения): ограничения прав на земельный участок, предусмотренные статьями 56, 56.1 Земельного кодекса Российской Федерации; срок действия: с 01.04.2021; реквизиты документа-основания: доверенность от 20.02.2019 № 5959698; документ, содержащий необходимые для внесения в государственный кадастр недвижимости сведения об установлении или изменении территориальной зоны или зоны с особыми условиями использования территорий, либо об отмене установления такой зоны от 21.12.2020 № PVD-0123/2021-13634; иной документ, содержащий описание объекта от 21.12.2020 № PVD-0123/2021-13634.</p>	
Получатель выписки:		Сашко Анастасия Леонидовна	

полное наименование должности	подпись	инициалы, фамилия

М.П.

Выписка из Единого государственного реестра недвижимости об объекте недвижимости

Сведения о зарегистрированных правах

Земельный участок			
вид объекта недвижимости			
Лист № 1 раздела 2	Всего листов раздела 2: 2	Всего разделов: 8	Всего листов выписки: 19
08.09.2022г. № КУВИ-001/2022-155640212			
Кадастровый номер:		47:29:0000000:33637	

1	Правообладатель (правообладатели):	1.1	ГОСУДАРСТВЕННОЕ КАЗЕННОЕ УЧРЕЖДЕНИЕ ЛЕНИНГРАДСКОЙ ОБЛАСТИ "УПРАВЛЕНИЕ АВТОМОБИЛЬНЫХ ДОРОГ ЛЕНИНГРАДСКОЙ ОБЛАСТИ"
2	Вид, номер, дата и время государственной регистрации права:	2.1	Постоянное (бессрочное) пользование 47:29:0000000:33637-47/059/2021-2 02.12.2021 11:07:03
3	Сведения об осуществлении государственной регистрации сделки, права без необходимого в силу закона согласия третьего лица, органа:	3.1	данные отсутствуют
4	Ограничение прав и обременение объекта недвижимости:	не зарегистрировано	
1	Правообладатель (правообладатели):	1.2	Ленинградская область
2	Вид, номер, дата и время государственной регистрации права:	2.2	Собственность 47:29:0000000:33637-47/017/2017-1 28.11.2017 11:41:16
3	Сведения об осуществлении государственной регистрации сделки, права без необходимого в силу закона согласия третьего лица, органа:	3.2	данные отсутствуют
4	Ограничение прав и обременение объекта недвижимости:	не зарегистрировано	
5	Договоры участия в долевом строительстве:	не зарегистрировано	
6	Заявленные в судебном порядке права требования:	данные отсутствуют	
7	Сведения о возражении в отношении зарегистрированного права:	данные отсутствуют	
8	Сведения о наличии решения об изъятии объекта недвижимости для государственных и муниципальных нужд:	данные отсутствуют	
9	Сведения о невозможности государственной регистрации без личного участия правообладателя или его законного представителя:	данные отсутствуют	
10	Правопритязания и сведения о наличии поступивших, но не рассмотренных заявлений о проведении государственной регистрации права (перехода, прекращения права), ограничения права или обременения объекта недвижимости, сделки в отношении объекта недвижимости:	отсутствуют	

полное наименование должности	подпись	инициалы, фамилия
-------------------------------	---------	-------------------

М.П.

Земельный участок			
вид объекта недвижимости			
Лист № 2 раздела 2	Всего листов раздела 2: 2	Всего разделов: 8	Всего листов выписки: 19
08.09.2022г. № КУВИ-001/2022-155640212			
Кадастровый номер:		47:29:0000000:33637	
11	Сведения о невозможности государственной регистрации перехода, прекращения, ограничения права на земельный участок из земель сельскохозяйственного назначения:	данные отсутствуют	

полное наименование должности	подпись	инициалы, фамилия
-------------------------------	---------	-------------------

М.П.

Выписка из Единого государственного реестра недвижимости об объекте недвижимости
 Описание местоположения земельного участка

Земельный участок			
вид объекта недвижимости			
Лист № 1 раздела 3	Всего листов раздела 3: 3	Всего разделов: 8	Всего листов выписки: 19
08.09.2022г. № КУВИ-001/2022-155640212			
Кадастровый номер:		47:29:0000000:33637	

План (чертеж, схема) земельного участка



Масштаб 1:7000

Условные обозначения:

полное наименование должности	подпись	инициалы, фамилия

М.П.

Земельный участок
вид объекта недвижимости

Лист № 2 раздела 3

Всего листов раздела 3: 3

Всего разделов: 8

Всего листов выписки: 19

08.09.2022г. № КУВИ-001/2022-155640212

Кадастровый номер:

47:29:0000000:33637



Масштаб 1:5000

Условные обозначения:

полное наименование должности

подпись

инициалы, фамилия

М.П.

Земельный участок
вид объекта недвижимости

Лист № 3 раздела 3

Всего листов раздела 3: 3

Всего разделов: 8

Всего листов выписки: 19

08.09.2022г. № КУВИ-001/2022-155640212

Кадастровый номер:

47:29:0000000:33637



Масштаб 1:3000

Условные обозначения:

полное наименование должности

подпись

инициалы, фамилия

М.П.

Выписка из Единого государственного реестра недвижимости об объекте недвижимости

Описание местоположения земельного участка

Земельный участок			
вид объекта недвижимости			
Лист № 1 раздела 3.1	Всего листов раздела 3.1: 3	Всего разделов: 8	Всего листов выписки: 19
08.09.2022г. № КУВИ-001/2022-155640212			
Кадастровый номер:		47:29:0000000:33637	

Описание местоположения границ земельного участка							
№ п/п	Номер точки		Дирекционн ый угол	Горизонтальное проложение, м	Описание закрепления на местности	Кадастровые номера смежных участков	Сведения об адресах правообладателей смежных земельных участков
	началь ная	конеч ная					
1	2	3	4	5	6	7	8
1	1.1.1	1.1.2	148°2.5'	18.08	данные отсутствуют	47:29:0760002:503	адрес отсутствует
2	1.1.2	1.1.3	138°56.7'	3.7	данные отсутствуют	47:29:0760002:503	адрес отсутствует
3	1.1.3	1.1.4	258°19.8'	4.05	данные отсутствуют	47:29:0000000:33691(4)	адрес отсутствует
4	1.1.3	1.1.3			данные отсутствуют	47:29:0000000:33609(6)	адрес отсутствует
5	1.1.4	1.1.5	249°3.7'	29.33	данные отсутствуют	47:29:0000000:33691(4)	адрес отсутствует
6	1.1.5	1.1.6	260°35.2'	15.16	данные отсутствуют	47:29:0000000:33691(4)	адрес отсутствует
7	1.1.6	1.1.7	264°38.0'	144.89	данные отсутствуют	47:29:0000000:33691(4)	адрес отсутствует
8	1.1.7	1.1.8	222°15.7'	10.22	данные отсутствуют	47:29:0000000:33691(4)	адрес отсутствует
9	1.1.8	1.1.9	264°20.8'	161.32	данные отсутствуют	данные отсутствуют	данные отсутствуют
10	1.1.9	1.1.10	256°13.4'	7.52	данные отсутствуют	данные отсутствуют	данные отсутствуют
11	1.1.10	1.1.11	243°8.1'	7.7	данные отсутствуют	данные отсутствуют	данные отсутствуют
12	1.1.11	1.1.12	306°53.3'	6.01	данные отсутствуют	47:29:0000000:33691(2)	адрес отсутствует
13	1.1.12	1.1.13	290°6.5'	8.99	данные отсутствуют	47:29:0000000:33691(2)	адрес отсутствует
14	1.1.13	1.1.14	53°5.0'	12.07	данные отсутствуют	47:29:0000000:33691(2)	адрес отсутствует
15	1.1.14	1.1.15	58°45.9'	19.94	данные отсутствуют	47:29:0000000:33691(2)	адрес отсутствует
16	1.1.15	1.1.16	84°20.4'	326.16	данные отсутствуют	данные отсутствуют	данные отсутствуют
17	1.1.16	1.1.17	75°45.5'	5.41	данные отсутствуют	данные отсутствуют	данные отсутствуют
18	1.1.17	1.1.18	135°40.7'	4.18	данные отсутствуют	данные отсутствуют	данные отсутствуют
19	1.1.18	1.1.19	51°34.2'	12.48	данные отсутствуют	данные отсутствуют	данные отсутствуют
20	1.1.19	1.1.20	29°54.4'	9.21	данные отсутствуют	данные отсутствуют	данные отсутствуют
21	1.1.20	1.1.1	353°43.7'	3.66	данные отсутствуют	данные отсутствуют	данные отсутствуют
22	2.1.1	2.1.2	149°39.2'	39.13	данные отсутствуют	данные отсутствуют	данные отсутствуют
23	2.1.2	2.1.3	146°3.7'	33.28	данные отсутствуют	данные отсутствуют	данные отсутствуют
24	2.1.3	2.1.4	141°11.5'	17.57	данные отсутствуют	данные отсутствуют	данные отсутствуют
25	2.1.4	2.1.5	130°21.7'	5.68	данные отсутствуют	данные отсутствуют	данные отсутствуют

полное наименование должности	подпись	инициалы, фамилия
-------------------------------	---------	-------------------

М.П.

Земельный участок							
вид объекта недвижимости							
Лист № 2 раздела 3.1		Всего листов раздела 3.1: 3			Всего разделов: 8		Всего листов выписки: 19
08.09.2022г. № КУВИ-001/2022-155640212							
Кадастровый номер:				47:29:0000000:33637			
26	2.1.5	2.1.6	110°8.2`	8.31	данные отсутствуют	данные отсутствуют	данные отсутствуют
27	2.1.6	2.1.7	75°37.9`	9.63	данные отсутствуют	данные отсутствуют	данные отсутствуют
28	2.1.7	2.1.8	65°33.1`	11.14	данные отсутствуют	данные отсутствуют	данные отсутствуют
29	2.1.8	2.1.9	50°47.2`	17.95	данные отсутствуют	47:29:0760001:154	199226, Санкт-Петербург г, г. Санкт-Петербург, ул. Кораблестроителей, д. 23, к. 1, кв. 261; адрес отсутствует
30	2.1.9	2.1.10	50°39.4`	8.9	данные отсутствуют	47:29:0760001:154	199226, Санкт-Петербург г, г. Санкт-Петербург, ул. Кораблестроителей, д. 23, к. 1, кв. 261; адрес отсутствует
31	2.1.10	2.1.11	319°42.5`	0.6	данные отсутствуют	47:29:0760001:154	199226, Санкт-Петербург г, г. Санкт-Петербург, ул. Кораблестроителей, д. 23, к. 1, кв. 261; адрес отсутствует
32	2.1.11	2.1.12	49°59.4`	49.99	данные отсутствуют	данные отсутствуют	данные отсутствуют
33	2.1.12	2.1.13	45°43.7`	12.81	данные отсутствуют	данные отсутствуют	данные отсутствуют
34	2.1.13	2.1.14	51°10.7`	36.4	данные отсутствуют	данные отсутствуют	данные отсутствуют
35	2.1.14	2.1.15	56°35.0`	63.14	данные отсутствуют	данные отсутствуют	данные отсутствуют
36	2.1.15	2.1.16	324°0.3`	1.31	данные отсутствуют	данные отсутствуют	данные отсутствуют
37	2.1.16	2.1.17	53°54.1`	49.03	данные отсутствуют	данные отсутствуют	данные отсутствуют
38	2.1.17	2.1.18	57°35.6`	75.37	данные отсутствуют	данные отсутствуют	данные отсутствуют
39	2.1.18	2.1.19	55°58.9`	93.32	данные отсутствуют	данные отсутствуют	данные отсутствуют
40	2.1.19	2.1.20	58°2.1`	62.54	данные отсутствуют	данные отсутствуют	данные отсутствуют
41	2.1.20	2.1.21	58°46.7`	38.89	данные отсутствуют	данные отсутствуют	данные отсутствуют
42	2.1.21	2.1.22	56°38.6`	35.63	данные отсутствуют	данные отсутствуют	данные отсутствуют
43	2.1.22	2.1.23	55°1.5`	22.63	данные отсутствуют	47:29:0760001:35	адрес отсутствует
44	2.1.23	2.1.24	53°59.0`	29.39	данные отсутствуют	47:29:0760001:41	адрес отсутствует
45	2.1.24	2.1.25	34°54.5`	18.52	данные отсутствуют	данные отсутствуют	данные отсутствуют
46	2.1.25	2.1.26	55°37.6`	39.04	данные отсутствуют	данные отсутствуют	данные отсутствуют
47	2.1.26	2.1.27	141°29.2`	4.88	данные отсутствуют	данные отсутствуют	данные отсутствуют
48	2.1.27	2.1.28	67°4.7`	21.95	данные отсутствуют	данные отсутствуют	данные отсутствуют
49	2.1.28	2.1.29	84°32.9`	18.52	данные отсутствуют	данные отсутствуют	данные отсутствуют
50	2.1.29	2.1.30	142°37.9`	10.33	данные отсутствуют	47:29:0000000:33691(2)	адрес отсутствует
51	2.1.30	2.1.31	96°39.1`	27.72	данные отсутствуют	47:29:0000000:33691(2)	адрес отсутствует
52	2.1.31	2.1.32	119°18.0`	41.05	данные отсутствуют	47:29:0000000:33691(2)	адрес отсутствует
53	2.1.32	2.1.33	153°51.8`	1.79	данные отсутствуют	47:29:0000000:33691(2)	адрес отсутствует
54	2.1.33	2.1.34	285°26.6`	44.47	данные отсутствуют	данные отсутствуют	данные отсутствуют
55	2.1.34	2.1.35	274°21.5`	29.21	данные отсутствуют	данные отсутствуют	данные отсутствуют
56	2.1.35	2.1.36	264°1.7`	12.5	данные отсутствуют	данные отсутствуют	данные отсутствуют
полное наименование должности				подпись		инициалы, фамилия	

М.П.

Земельный участок							
вид объекта недвижимости							
Лист № 3 раздела 3.1		Всего листов раздела 3.1: 3		Всего разделов: 8		Всего листов выписки: 19	
08.09.2022г. № КУВИ-001/2022-155640212							
Кадастровый номер:				47:29:0000000:33637			
57	2.1.36	2.1.37	250°25.6´	18.15	данные отсутствуют	данные отсутствуют	данные отсутствуют
58	2.1.37	2.1.38	236°10.2´	28.47	данные отсутствуют	данные отсутствуют	данные отсутствуют
59	2.1.38	2.1.39	223°47.7´	23.19	данные отсутствуют	данные отсутствуют	данные отсутствуют
60	2.1.39	2.1.40	237°16.5´	62.73	данные отсутствуют	данные отсутствуют	данные отсутствуют
61	2.1.40	2.1.41	325°19.2´	2.41	данные отсутствуют	данные отсутствуют	данные отсутствуют
62	2.1.40	2.1.40			данные отсутствуют	47:29:0760001:466	Санкт-Петербург г, пр-кт. Энергетиков, д. 30, к. 10/11, кв. 6
63	2.1.41	2.1.42	236°36.2´	49.82	данные отсутствуют	данные отсутствуют	данные отсутствуют
64	2.1.42	2.1.43	238°21.8´	27.57	данные отсутствуют	данные отсутствуют	данные отсутствуют
65	2.1.43	2.1.44	142°35.7´	1.71	данные отсутствуют	данные отсутствуют	данные отсутствуют
66	2.1.44	2.1.45	237°28.3´	97.41	данные отсутствуют	данные отсутствуют	данные отсутствуют
67	2.1.45	2.1.46	318°54.0´	1.87	данные отсутствуют	данные отсутствуют	данные отсутствуют
68	2.1.46	2.1.47	235°48.1´	51.58	данные отсутствуют	данные отсутствуют	данные отсутствуют
69	2.1.47	2.1.48	145°22.9´	1.88	данные отсутствуют	данные отсутствуют	данные отсутствуют
70	2.1.48	2.1.49	235°22.0´	147.48	данные отсутствуют	данные отсутствуют	данные отсутствуют
71	2.1.49	2.1.50	274°43.6´	3.88	данные отсутствуют	данные отсутствуют	данные отсутствуют
72	2.1.50	2.1.51	236°33.2´	30.75	данные отсутствуют	данные отсутствуют	данные отсутствуют
73	2.1.51	2.1.52	232°54.1´	50.66	данные отсутствуют	данные отсутствуют	данные отсутствуют
74	2.1.52	2.1.53	209°41.2´	6.08	данные отсутствуют	данные отсутствуют	данные отсутствуют
75	2.1.53	2.1.54	141°36.1´	3.08	данные отсутствуют	47:29:0760001:164	адрес отсутствует
76	2.1.54	2.1.55	230°50.9´	33.24	данные отсутствуют	данные отсутствуют	данные отсутствуют
77	2.1.55	2.1.56	323°55.4´	2.6	данные отсутствуют	47:29:0760001:88	адрес отсутствует
78	2.1.56	2.1.57	229°14.4´	34.05	данные отсутствуют	47:29:0760001:88	адрес отсутствует
79	2.1.57	2.1.58	144°53.3´	1.56	данные отсутствуют	47:29:0760001:88	адрес отсутствует
80	2.1.58	2.1.59	230°9.2´	32.35	данные отсутствуют	данные отсутствуют	данные отсутствуют
81	2.1.59	2.1.60	272°48.2´	18.81	данные отсутствуют	данные отсутствуют	данные отсутствуют
82	2.1.60	2.1.61	315°14.3´	23.79	данные отсутствуют	данные отсутствуют	данные отсутствуют
83	2.1.61	2.1.62	322°2.2´	19.91	данные отсутствуют	данные отсутствуют	данные отсутствуют
84	2.1.62	2.1.63	328°8.9´	30.87	данные отсутствуют	данные отсутствуют	данные отсутствуют
85	2.1.63	2.1.64	329°27.8´	44.56	данные отсутствуют	данные отсутствуют	данные отсутствуют
86	2.1.64	2.1.1	63°56.9´	19.45	данные отсутствуют	47:29:0000000:33691(1)	адрес отсутствует

полное наименование должности	подпись	инициалы, фамилия
-------------------------------	---------	-------------------

М.П.

Выписка из Единого государственного реестра недвижимости об объекте недвижимости

Описание местоположения земельного участка

Земельный участок			
вид объекта недвижимости			
Лист № 1 раздела 3.2	Всего листов раздела 3.2: 3	Всего разделов: 8	Всего листов выписки: 19
08.09.2022г. № КУВИ-001/2022-155640212			
Кадастровый номер:		47:29:0000000:33637	

Сведения о характерных точках границы земельного участка				
Система координат МСК 47 зона 2				
Номер точки	Координаты, м		Описание закрепления на местности	Средняя квадратичная погрешность определения координат характерных точек границ земельного участка, м
	X	Y		
1	2	3	4	5
1	276625.17	2189887.53	-	0.1
2	276616.63	2189870.06	-	0.1
3	276578.25	2189892.7	-	0.1
4	276552.03	2189908.99	-	0.1
5	276536.33	2189921.24	-	0.1
6	276519.44	2189937.99	-	0.1
7	276518.52	2189956.78	-	0.1
8	276539.25	2189981.62	-	0.1
9	276540.53	2189980.72	-	0.1
10	276562.76	2190006.51	-	0.1
11	276560.66	2190008.04	-	0.1
12	276581.65	2190033.82	-	0.1
13	276584.06	2190031.91	-	0.1
14	276589.34	2190034.92	-	0.1
15	276619.9	2190075.33	-	0.1
16	276636.85	2190100.99	-	0.1
17	276636.53	2190104.86	-	0.1
18	276720.35	2190226.21	-	0.1
19	276721.9	2190225.14	-	0.1
20	276750.89	2190267.8	-	0.1
21	276749.48	2190269.03	-	0.1
22	276801.86	2190351.16	-	0.1
23	276803.22	2190350.12	-	0.1
24	276817.68	2190373.59	-	0.1

полное наименование должности	подпись	инициалы, фамилия

М.П.

Земельный участок					
вид объекта недвижимости					
Лист № 2 раздела 3.2		Всего листов раздела 3.2: 3		Всего разделов: 8	Всего листов выписки: 19
08.09.2022г. № КУВИ-001/2022-155640212					
Кадастровый номер:			47:29:0000000:33637		
25	276845.1	2190415.18	-	0.1	
26	276843.12	2190416.55	-	0.1	
27	276877.03	2190469.32	-	0.1	
28	276893.77	2190485.37	-	0.1	
29	276909.62	2190509.02	-	0.1	
30	276915.7	2190526.12	-	0.1	
31	276917	2190538.55	-	0.1	
32	276914.78	2190567.68	-	0.1	
33	276902.94	2190610.54	-	0.1	
34	276904.55	2190609.75	-	0.1	
35	276924.64	2190573.95	-	0.1	
36	276927.85	2190546.42	-	0.1	
37	276936.06	2190540.15	-	0.1	
38	276934.3	2190521.71	-	0.1	
39	276925.75	2190501.49	-	0.1	
40	276929.57	2190498.45	-	0.1	
41	276907.53	2190466.23	-	0.1	
42	276892.34	2190455.63	-	0.1	
43	276875.06	2190431.86	-	0.1	
44	276862.09	2190413.32	-	0.1	
45	276842.5	2190383.56	-	0.1	
46	276822.34	2190350.3	-	0.1	
47	276789.23	2190297.24	-	0.1	
48	276737.02	2190219.89	-	0.1	
49	276696.63	2190156.26	-	0.1	
50	276667.74	2190116.64	-	0.1	
51	276666.68	2190117.41	-	0.1	
52	276631.91	2190064.71	-	0.1	
53	276609.09	2190036.35	-	0.1	
54	276600.15	2190027.18	-	0.1	
55	276568.01	2189988.89	-	0.1	
56	276567.55	2189989.28	-	0.1	
57	276561.91	2189982.4	-	0.1	

полное наименование должности	подпись	инициалы, фамилия
-------------------------------	---------	-------------------

М.П.

Земельный участок					
вид объекта недвижимости					
Лист № 3 раздела 3.2		Всего листов раздела 3.2: 3		Всего разделов: 8	Всего листов выписки: 19
08.09.2022г. № КУВИ-001/2022-155640212					
Кадастровый номер:			47:29:0000000:33637		
58	276550.56	2189968.49	-	0.1	
59	276545.95	2189958.35	-	0.1	
60	276543.56	2189949.02	-	0.1	
61	276546.42	2189941.22	-	0.1	
62	276550.1	2189936.89	-	0.1	
63	276563.79	2189925.88	-	0.1	
64	276591.4	2189907.3	-	0.1	
65	276625.17	2189887.53	-	0.1	
1	276960.61	2191032.22	-	0.1	
2	276956.97	2191032.62	-	0.1	
3	276948.99	2191028.03	-	0.1	
4	276941.23	2191018.25	-	0.1	
5	276944.22	2191015.33	-	0.1	
6	276942.89	2191010.09	-	0.1	
7	276910.72	2190685.52	-	0.1	
8	276900.38	2190668.47	-	0.1	
9	276893.13	2190658.82	-	0.1	
10	276890.04	2190667.26	-	0.1	
11	276886.43	2190672.07	-	0.1	
12	276889.91	2190678.94	-	0.1	
13	276891.7	2190686.24	-	0.1	
14	276907.59	2190846.78	-	0.1	
15	276915.15	2190853.65	-	0.1	
16	276928.7	2190997.9	-	0.1	
17	276931.18	2191012.86	-	0.1	
18	276941.66	2191040.25	-	0.1	
19	276942.48	2191044.22	-	0.1	
20	276945.27	2191041.79	-	0.1	
21	276960.61	2191032.22	-	0.1	

полное наименование должности	подпись	инициалы, фамилия
-------------------------------	---------	-------------------

М.П.

Выписка из Единого государственного реестра недвижимости об объекте недвижимости
Сведения о частях земельного участка

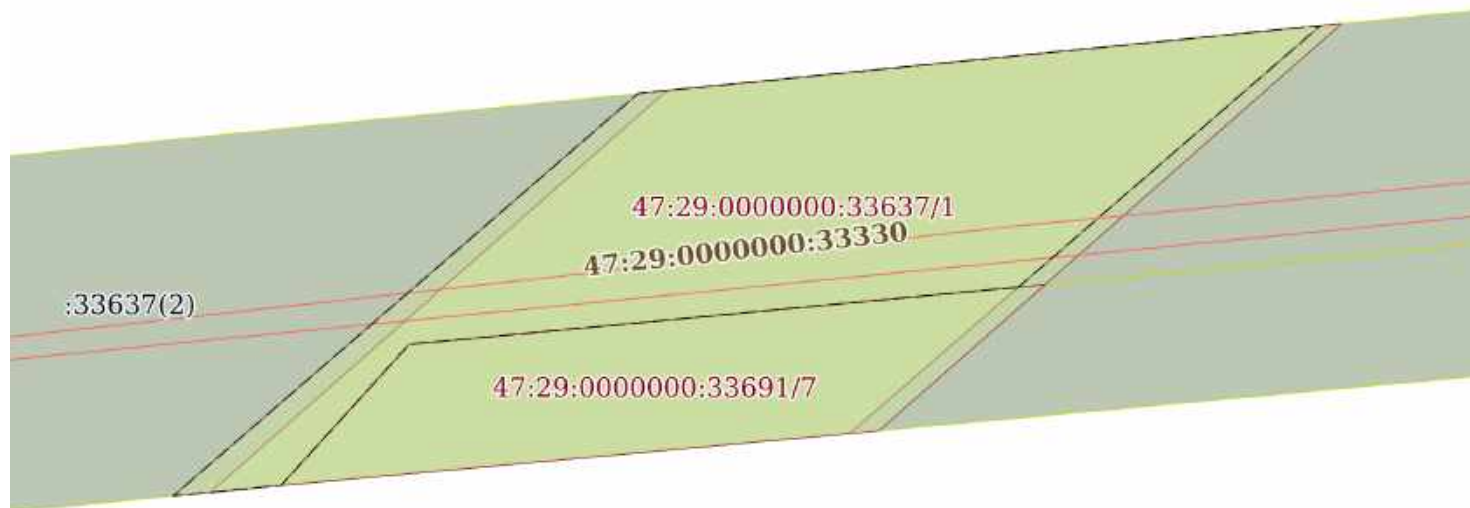
Земельный участок			
вид объекта недвижимости			

Лист № 1 раздела 4	Всего листов раздела 4: 2	Всего разделов: 8	Всего листов выписки: 19
--------------------	---------------------------	-------------------	--------------------------

08.09.2022г. № КУВИ-001/2022-155640212

Кадастровый номер: 47:29:0000000:33637

План (чертеж, схема) части земельного участка Учетный номер части: 47:29:0000000:33637/1



Масштаб 1:400 Условные обозначения:

полное наименование должности	подпись	инициалы, фамилия
-------------------------------	---------	-------------------

М.П.

Земельный участок
вид объекта недвижимости

Лист № 2 раздела 4

Всего листов раздела 4: 2

Всего разделов: 8

Всего листов выписки: 19

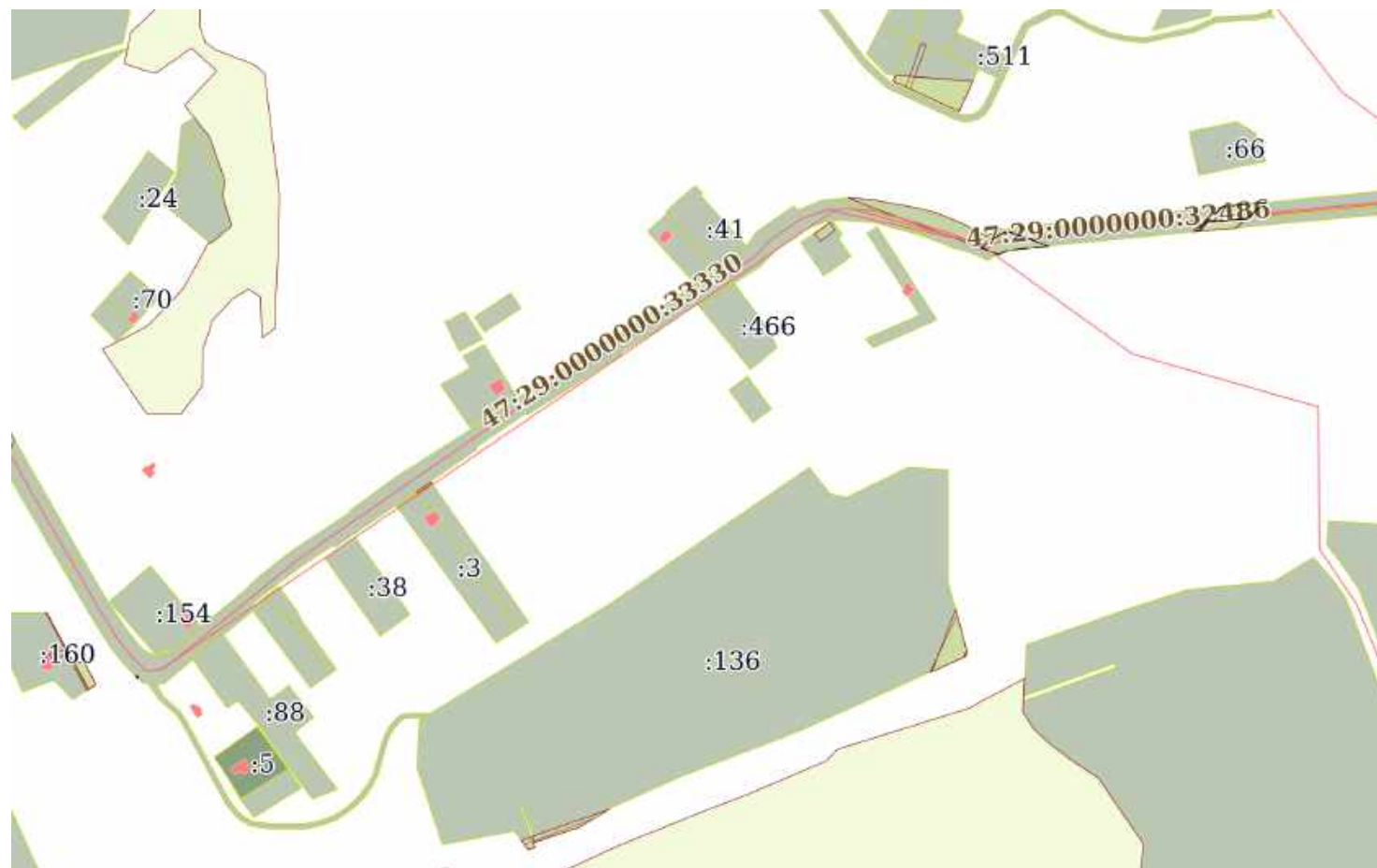
08.09.2022г. № КУВИ-001/2022-155640212

Кадастровый номер:

47:29:0000000:33637

План (чертеж, схема) части земельного участка

Учетный номер части: 47:29:0000000:33637/2



Масштаб 1:6000

Условные обозначения:

полное наименование должности

подпись

инициалы, фамилия

М.П.

Выписка из Единого государственного реестра недвижимости об объекте недвижимости
Сведения о частях земельного участка

Земельный участок			
вид объекта недвижимости			

Лист № 1 раздела 4.1	Всего листов раздела 4.1: 1	Всего разделов: 8	Всего листов выписки: 19
----------------------	-----------------------------	-------------------	--------------------------

08.09.2022г. № КУВИ-001/2022-155640212

Кадастровый номер: 47:29:0000000:33637

Учетный номер части	Площадь, м2	Содержание ограничения в использовании или ограничения права на объект недвижимости или обременения объекта недвижимости
1	2	3
47:29:0000000:33637/1		вид ограничения (обременения): ограничения прав на земельный участок, предусмотренные статьями 56, 56.1 Земельного кодекса Российской Федерации; Срок действия: с 2020-12-02; реквизиты документа-основания: доверенность от 20.02.2019 № 78/337-н/78-2019-2-521; иной документ, содержащий описание объекта от 15.10.2020 № PVD-0123/2020-8042; документ, содержащий необходимые для внесения в государственный кадастр недвижимости сведения об установлении или изменении территориальной зоны или зоны с особыми условиями использования территорий, либо об отмене установления такой зоны от 15.10.2020 № PVD-0123/2020-8042; Содержание ограничения (обременения): При установлении охранной зоны предусматриваются определенные ограничения в использовании территории, которые регламентируются Постановлением Правительства РФ от 24 февраля 2009 г. N 160 "О порядке установления охранных зон объектов электросетевого хозяйства и особых условий использования земельных участков, расположенных в границах таких зон"; Реестровый номер границы: 47:29-6.644; Вид объекта реестра границ: Зона с особыми условиями использования территории; Вид зоны по документу: Охранная зона объекта электросетевого хозяйства ВЛ-10 кв от ПС Володарская 37-05; Тип зоны: Охранная зона инженерных коммуникаций; Номер: 013124
47:29:0000000:33637/2	1007	вид ограничения (обременения): ограничения прав на земельный участок, предусмотренные статьями 56, 56.1 Земельного кодекса Российской Федерации; Срок действия: с 2021-04-01; реквизиты документа-основания: доверенность от 20.02.2019 № 5959698; документ, содержащий необходимые для внесения в государственный кадастр недвижимости сведения об установлении или изменении территориальной зоны или зоны с особыми условиями использования территорий, либо об отмене установления такой зоны от 21.12.2020 № PVD-0123/2021-13634; иной документ, содержащий описание объекта от 21.12.2020 № PVD-0123/2021-13634; Содержание ограничения (обременения): При установлении охранной зоны предусматриваются определенные ограничения в использовании территории, которые регламентируются Постановлением Правительства РФ от 24 февраля 2009 г. N 160 "О порядке установления охранных зон объектов электросетевого хозяйства и особых условий использования земельных участков, расположенных в границах таких зон"; Реестровый номер границы: 47:29-6.692; Вид объекта реестра границ: Зона с особыми условиями использования территории; Вид зоны по документу: Охранная зона объекта электросетевого хозяйства ВЛ-10 кв №3 от п/с 37 до ЛР-65; Тип зоны: Охранная зона инженерных коммуникаций; Номер: 013122

полное наименование должности	подпись	инициалы, фамилия
-------------------------------	---------	-------------------

М.П.

Выписка из Единого государственного реестра недвижимости об объекте недвижимости
Сведения о частях земельного участка

Земельный участок			
вид объекта недвижимости			
Лист № 1 раздела 4.2	Всего листов раздела 4.2: 2	Всего разделов: 8	Всего листов выписки: 19
08.09.2022г. № КУВИ-001/2022-155640212			
Кадастровый номер:		47:29:0000000:33637	

Сведения о характерных точках границы части (частей) земельного участка				
Учетный номер части: 47:29:0000000:33637/1				
Система координат				
Номер точки	Координаты, м		Описание закрепления на местности	Средняя квадратичная погрешность определения координат характерных точек границ земельного участка, м
	X	Y		
1	2	3	4	5
1	276918.22	2190886.32	-	-
2	276915.15	2190853.65	-	-
3	276907.59	2190846.78	-	-
4	276907.02	2190841	-	-
5	276928.6	2190865.93	-	-
6	276932.23	2190902.5	-	-
7	276923.18	2190892.05	-	-
1	276918.22	2190886.32	-	-

полное наименование должности	подпись	инициалы, фамилия
-------------------------------	---------	-------------------

М.П.

Земельный участок			
вид объекта недвижимости			
Лист № 2 раздела 4.2	Всего листов раздела 4.2: 2	Всего разделов: 8	Всего листов выписки: 19

08.09.2022г. № КУВИ-001/2022-155640212

Кадастровый номер: 47:29:0000000:33637

Сведения о характерных точках границы части (частей) земельного участка			
Учетный номер части: 47:29:0000000:33637/2			
Система координат			

Номер точки	Координаты, м		Описание закрепления на местности	Средняя квадратичная погрешность определения координат характерных точек границ земельного участка, м
	X	Y		
1	2	3	4	5
1	276894.73	2190716.81	-	-
2	276891.7	2190686.24	-	-
3	276889.91	2190678.94	-	-
4	276887.68	2190674.53	-	-
5	276893.35	2190659.11	-	-
6	276900.38	2190668.47	-	-
7	276907.92	2190680.91	-	-
1	276894.73	2190716.81	-	-
1	276918.35	2190887.74	-	-
2	276915.15	2190853.65	-	-
3	276907.59	2190846.78	-	-
4	276907.21	2190842.98	-	-
5	276928.75	2190867.47	-	-
6	276932.34	2190903.64	-	-
1	276918.35	2190887.74	-	-
1	276523.24	2189934.22	-	-
2	276525.24	2189932.24	-	-
3	276524.8	2189934.52	-	-
1	276523.24	2189934.22	-	-

полное наименование должности	подпись	инициалы, фамилия
-------------------------------	---------	-------------------

М.П.

Филиал Федерального государственного бюджетного учреждения «Федеральная кадастровая палата федеральной службы государственной регистрации, кадастра и картографии» по Ленинградской области
полное наименование органа регистрации прав

Выписка из Единого государственного реестра недвижимости об объекте недвижимости

Сведения о характеристиках объекта недвижимости

На основании запроса от 07.09.2022, поступившего на рассмотрение 07.09.2022, сообщаем, что согласно записям Единого государственного реестра недвижимости:

Раздел 1 Лист 1

Земельный участок			
вид объекта недвижимости			

Лист № 1 раздела 1	Всего листов раздела 1: 3	Всего разделов: 8	Всего листов выписки: 41
--------------------	---------------------------	-------------------	--------------------------

10.09.2022г. № КУВИ-001/2022-155691479	
Кадастровый номер:	47:29:0000000:33641
Номер кадастрового квартала:	47:29:0000000
Дата присвоения кадастрового номера:	28.11.2017

Ранее присвоенный государственный учетный номер:	Условный номер 47-47/017-47/116/019/2017-323
Местоположение:	Ленинградская область, Лужский муниципальный район, Скребловское сельское поселение
Площадь:	113892 +/- 1205
Кадастровая стоимость, руб.:	686768.76
Кадастровые номера расположенных в пределах земельного участка объектов недвижимости:	47:29:0000000:33308, 47:29:0787001:2103
Кадастровые номера объектов недвижимости, из которых образован объект недвижимости:	47:29:0000000:33251
Кадастровые номера образованных объектов недвижимости:	данные отсутствуют
Категория земель:	Земли промышленности, энергетики, транспорта, связи, радиовещания, телевидения, информатики, земли для обеспечения космической деятельности, земли обороны, безопасности и земли иного специального назначения
Виды разрешенного использования:	Автомобильный транспорт
Сведения о кадастровом инженере:	данные отсутствуют
Сведения о лесах, водных объектах и об иных природных объектах, расположенных в пределах земельного участка:	данные отсутствуют
Сведения о том, что земельный участок полностью расположен в границах зоны с особыми условиями использования территории, территории объекта культурного наследия, публичного сервитута:	данные отсутствуют
Сведения о том, что земельный участок расположен в границах особой экономической зоны, территории опережающего социально-экономического развития, зоны территориального развития в Российской Федерации, игровой зоны:	данные отсутствуют

полное наименование должности	подпись	инициалы, фамилия
-------------------------------	---------	-------------------

М.П.

Земельный участок		
вид объекта недвижимости		
Лист № 2 раздела 1	Всего листов раздела 1: 3	Всего разделов: 8
Всего листов выписки: 41		
10.09.2022г. № КУВИ-001/2022-155691479		
Кадастровый номер:	47:29:0000000:33641	
Сведения о том, что земельный участок расположен в границах особо охраняемой природной территории, охотничьих угодий, лесничеств:	данные отсутствуют	
Сведения о результатах проведения государственного земельного надзора:	данные отсутствуют	
Сведения о расположении земельного участка в границах территории, в отношении которой утвержден проект межевания территории:	данные отсутствуют	
Условный номер земельного участка:	данные отсутствуют	
Сведения о принятии акта и (или) заключении договора, предусматривающих предоставление в соответствии с земельным законодательством исполнительным органом государственным органом власти или органом местного самоуправления, находящегося в государственной или муниципальной собственности земельного участка для строительства наемного дома социального использования или наемного дома коммерческого использования:	данные отсутствуют	
Сведения о том, что земельный участок или земельные участки образованы на основании решения об изъятии земельного участка и (или) расположенного на нем объекта недвижимости для государственных или муниципальных нужд:	данные отсутствуют	
Сведения о том, что земельный участок образован из земель или земельного участка, государственная собственность на которые не разграничена:	данные отсутствуют	
Сведения о наличии земельного спора о местоположении границ земельных участков:	данные отсутствуют	
Статус записи об объекте недвижимости:	Сведения об объекте недвижимости имеют статус "актуальные"	
Особые отметки:	<p>Граница земельного участка состоит из 5 контуров. Учетные номера контуров и их площади: 1 - 28924.18 кв.м, 2 - 40741.5 кв.м, 3 - 19346.62 кв.м, 4 - 24438.63 кв.м, 5 - 440.8 кв.м.</p> <p>Посредством данного земельного участка обеспечен доступ к земельному участку (земельным участкам) с кадастровым номером (кадастровыми номерами): 47:29:0787001:1824, 47:29:0788002:625, 47:29:0788002:633, 47:29:0788002:637, 47:29:0788002:639. Сведения об ограничениях права на объект недвижимости, обременениях данного объекта, не зарегистрированных в реестре прав, ограничений прав и обременений недвижимого имущества: вид ограничения (обременения): ограничения прав на земельный участок, предусмотренные статьей 56 Земельного кодекса Российской Федерации; срок действия: с 23.11.2017; реквизиты документа-основания: карта (план) от 18.10.2013 № 92/2013</p>	
полное наименование должности	подпись	инициалы, фамилия

М.П.

Земельный участок			
вид объекта недвижимости			
Лист № 3 раздела 1	Всего листов раздела 1: 3	Всего разделов: 8	Всего листов выписки: 41
10.09.2022г. № КУВИ-001/2022-155691479			
Кадастровый номер:		47:29:0000000:33641	
		<p>выдан: Управление Росреестра по Ленинградской области. вид ограничения (обременения): ограничения прав на земельный участок, предусмотренные статьей 56 Земельного кодекса Российской Федерации; срок действия: с 27.11.2020; реквизиты документа-основания: доверенность от 20.02.2019 № 78/337-н/78-2019-2-521; иной документ, содержащий описание объекта от 15.10.2020 № PVD-0123/2020-8036; документ, содержащий необходимые для внесения в государственный кадастр недвижимости сведения об установлении или изменении территориальной зоны или зоны с особыми условиями использования территорий, либо об отмене установления такой зоны от 15.10.2020 № PVD-0123/2020-8036. вид ограничения (обременения): ограничения прав на земельный участок, предусмотренные статьей 56 Земельного кодекса Российской Федерации; срок действия: с 08.02.2021; реквизиты документа-основания: доверенность от 20.02.2019 № 5959698; документ, содержащий необходимые для внесения в государственный кадастр недвижимости сведения об установлении или изменении территориальной зоны или зоны с особыми условиями использования территорий, либо об отмене установления такой зоны от 20.11.2020 № PVD-0123/2020-15248; иной документ, содержащий описание объекта от 20.11.2020 № PVD-0123/2020-15248. вид ограничения (обременения): ограничения прав на земельный участок, предусмотренные статьей 56 Земельного кодекса Российской Федерации; срок действия: с 01.04.2021; реквизиты документа-основания: доверенность от 20.02.2019 № 5959698; документ, содержащий необходимые для внесения в государственный кадастр недвижимости сведения об установлении или изменении территориальной зоны или зоны с особыми условиями использования территорий, либо об отмене установления такой зоны от 21.12.2020 № PVD-0123/2021-13667; иной документ, содержащий описание объекта от 21.12.2020 № PVD-0123/2021-13667.</p>	
Получатель выписки:		Сашко Анастасия Леонидовна	

полное наименование должности	подпись	инициалы, фамилия

М.П.

Выписка из Единого государственного реестра недвижимости об объекте недвижимости

Сведения о зарегистрированных правах

Земельный участок			
вид объекта недвижимости			
Лист № 1 раздела 2	Всего листов раздела 2: 2	Всего разделов: 8	Всего листов выписки: 41
10.09.2022г. № КУВИ-001/2022-155691479			
Кадастровый номер:		47:29:0000000:33641	
1	Правообладатель (правообладатели):	1.1	Государственное казенное учреждение Ленинградской области "Управление автомобильных дорог Ленинградской области", ИНН: 4716021880
2	Вид, номер, дата и время государственной регистрации права:	2.1	Постоянное (бессрочное) пользование 47:29:0000000:33641-47/059/2022-2 17.05.2022 10:44:22
3	Сведения об осуществлении государственной регистрации сделки, права без необходимого в силу закона согласия третьего лица, органа:	3.1	данные отсутствуют
4	Ограничение прав и обременение объекта недвижимости:	не зарегистрировано	
1	Правообладатель (правообладатели):	1.2	Ленинградская область
2	Вид, номер, дата и время государственной регистрации права:	2.2	Собственность 47:29:0000000:33641-47/017/2017-1 29.11.2017 17:13:11
3	Сведения об осуществлении государственной регистрации сделки, права без необходимого в силу закона согласия третьего лица, органа:	3.2	данные отсутствуют
4	Ограничение прав и обременение объекта недвижимости:	не зарегистрировано	
5	Договоры участия в долевом строительстве:	не зарегистрировано	
6	Заявленные в судебном порядке права требования:	данные отсутствуют	
7	Сведения о возражении в отношении зарегистрированного права:	данные отсутствуют	
8	Сведения о наличии решения об изъятии объекта недвижимости для государственных и муниципальных нужд:	данные отсутствуют	
9	Сведения о невозможности государственной регистрации без личного участия правообладателя или его законного представителя:	данные отсутствуют	
10	Правопритязания и сведения о наличии поступивших, но не рассмотренных заявлений о проведении государственной регистрации права (перехода, прекращения права), ограничения права или обременения объекта недвижимости, сделки в отношении объекта недвижимости:	отсутствуют	

полное наименование должности	подпись	инициалы, фамилия
-------------------------------	---------	-------------------

М.П.

Земельный участок			
вид объекта недвижимости			
Лист № 2 раздела 2	Всего листов раздела 2: 2	Всего разделов: 8	Всего листов выписки: 41
10.09.2022г. № КУВИ-001/2022-155691479			
Кадастровый номер:		47:29:0000000:33641	
11	Сведения о невозможности государственной регистрации перехода, прекращения, ограничения права на земельный участок из земель сельскохозяйственного назначения:	данные отсутствуют	

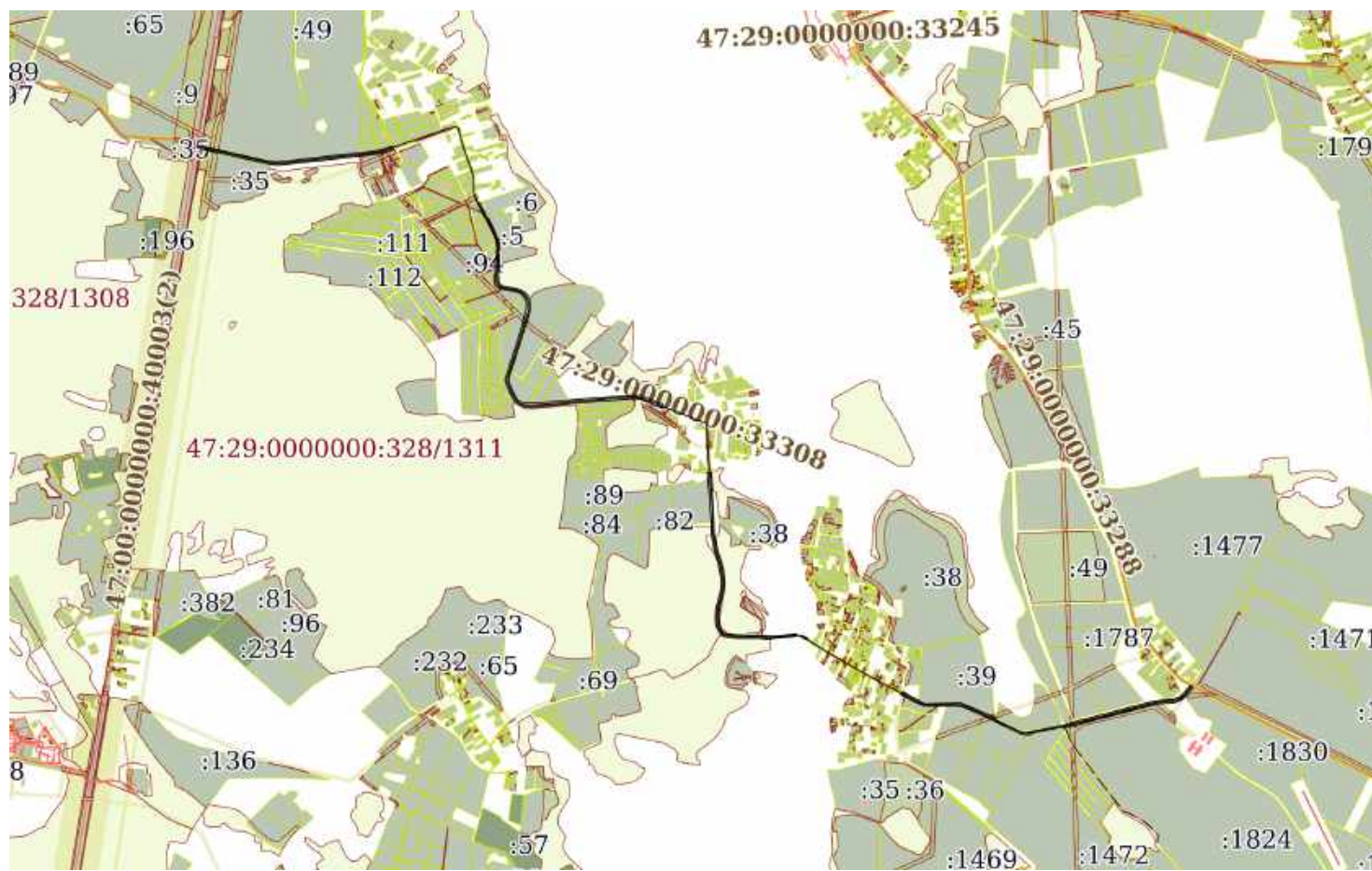
полное наименование должности	подпись	инициалы, фамилия
-------------------------------	---------	-------------------

М.П.

Выписка из Единого государственного реестра недвижимости об объекте недвижимости
 Описание местоположения земельного участка

Земельный участок			
вид объекта недвижимости			
Лист № 1 раздела 3	Всего листов раздела 3: 6	Всего разделов: 8	Всего листов выписки: 41
10.09.2022г. № КУВИ-001/2022-155691479			
Кадастровый номер:		47:29:0000000:33641	

План (чертеж, схема) земельного участка



Масштаб 1:40000 Условные обозначения:

полное наименование должности	подпись	инициалы, фамилия

М.П.

Земельный участок
вид объекта недвижимости

Лист № 2 раздела 3

Всего листов раздела 3: 6

Всего разделов: 8

Всего листов выписки: 41

10.09.2022г. № КУВИ-001/2022-155691479

Кадастровый номер:

47:29:0000000:33641



Масштаб 1:10000

Условные обозначения:

полное наименование должности

подпись

инициалы, фамилия

М.П.

Земельный участок
вид объекта недвижимости

Лист № 3 раздела 3

Всего листов раздела 3: 6

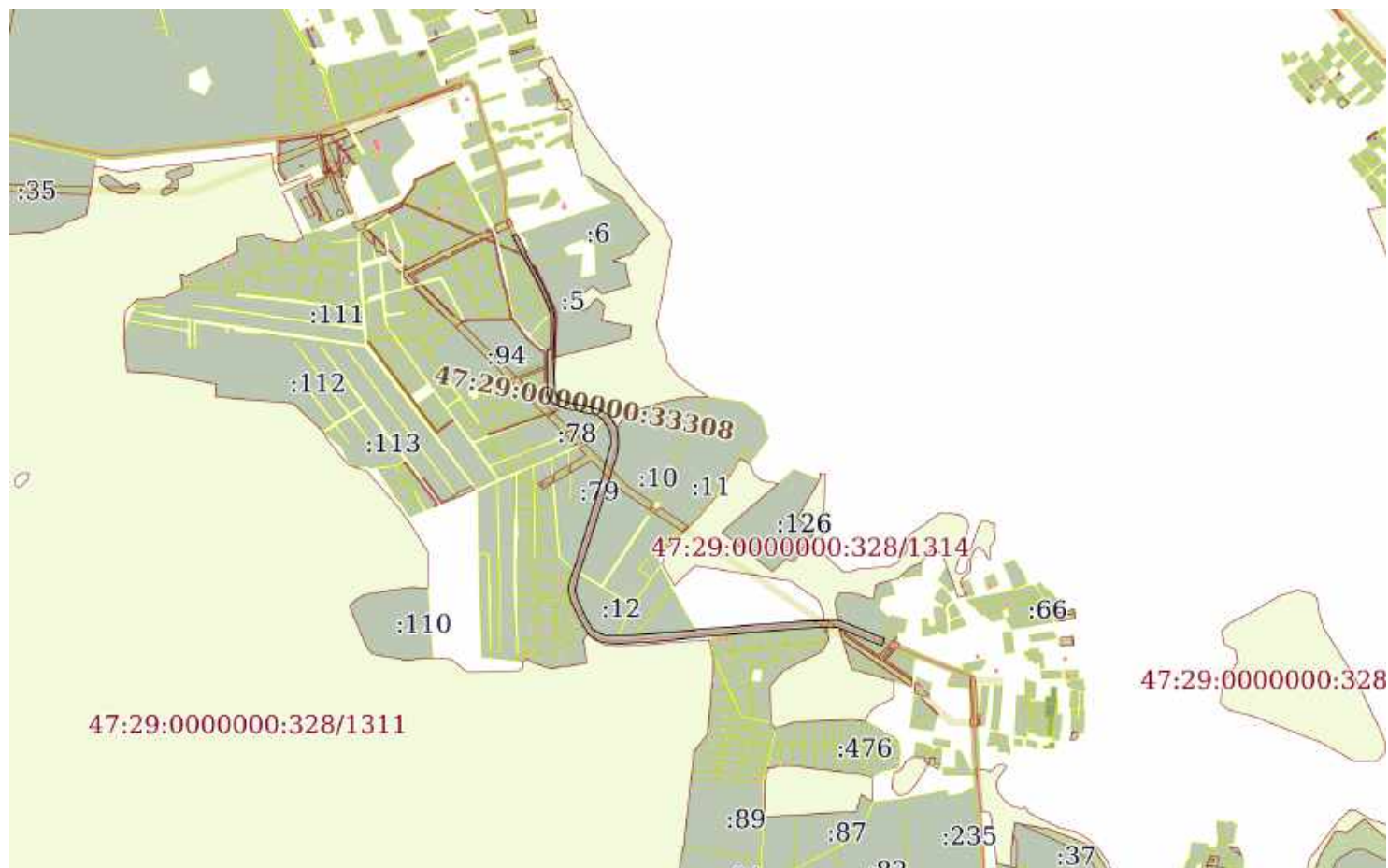
Всего разделов: 8

Всего листов выписки: 41

10.09.2022г. № КУВИ-001/2022-155691479

Кадастровый номер:

47:29:0000000:33641



Масштаб 1:20000

Условные обозначения:

полное наименование должности

подпись

инициалы, фамилия

М.П.

Земельный участок
вид объекта недвижимости

Лист № 4 раздела 3

Всего листов раздела 3: 6

Всего разделов: 8

Всего листов выписки: 41

10.09.2022г. № КУВИ-001/2022-155691479

Кадастровый номер:

47:29:0000000:33641



Масштаб 1:7000

Условные обозначения:

полное наименование должности

подпись

инициалы, фамилия

М.П.

Земельный участок
вид объекта недвижимости

Лист № 5 раздела 3

Всего листов раздела 3: 6

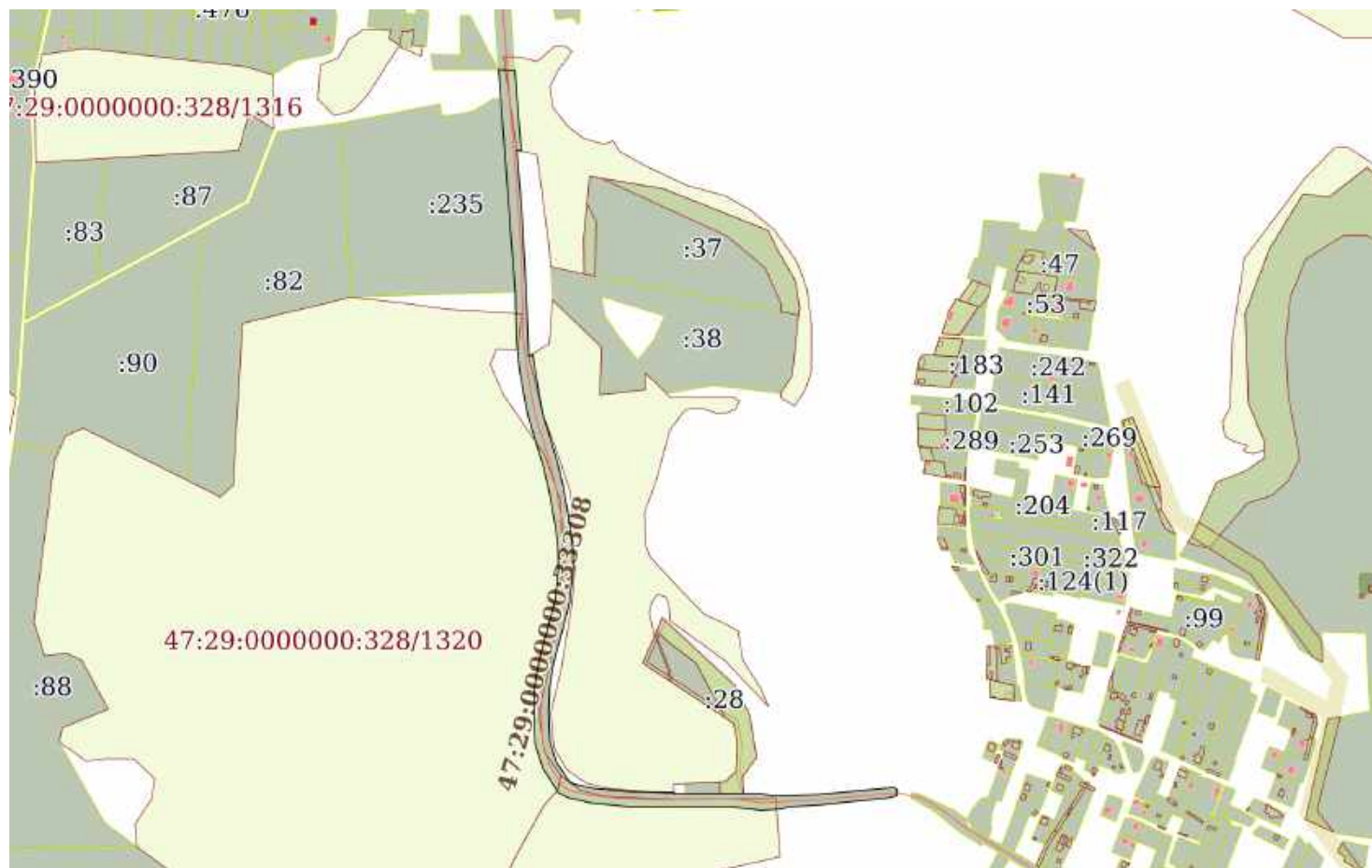
Всего разделов: 8

Всего листов выписки: 41

10.09.2022г. № КУВИ-001/2022-155691479

Кадастровый номер:

47:29:0000000:33641



Масштаб 1:9000

Условные обозначения:

полное наименование должности

подпись

инициалы, фамилия

М.П.

Земельный участок
вид объекта недвижимости

Лист № 6 раздела 3

Всего листов раздела 3: 6

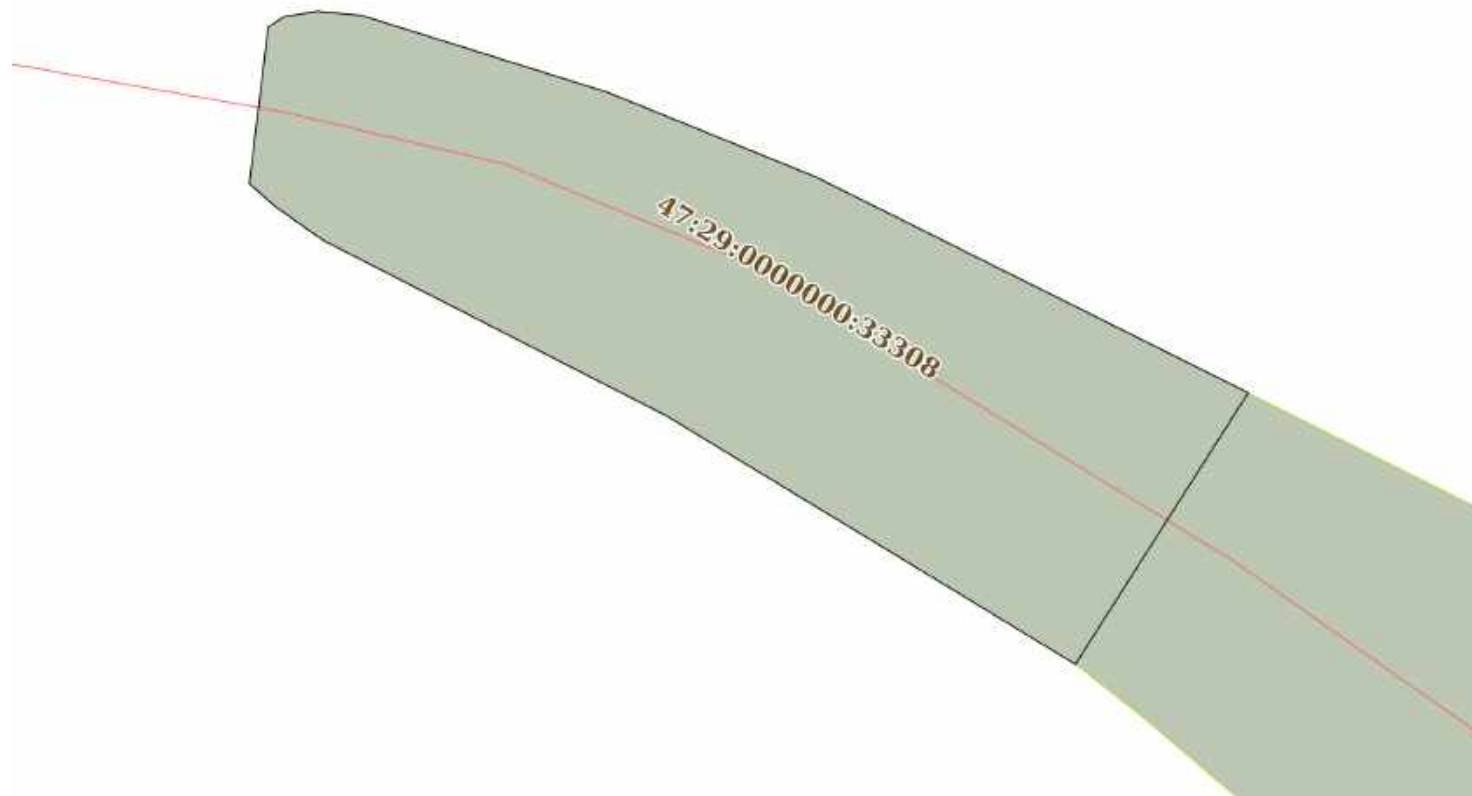
Всего разделов: 8

Всего листов выписки: 41

10.09.2022г. № КУВИ-001/2022-155691479

Кадастровый номер:

47:29:0000000:33641



Масштаб 1:300

Условные обозначения:

полное наименование должности

подпись

инициалы, фамилия

М.П.

Выписка из Единого государственного реестра недвижимости об объекте недвижимости

Описание местоположения земельного участка

Земельный участок			
вид объекта недвижимости			

Лист № 1 раздела 3.1	Всего листов раздела 3.1: 10	Всего разделов: 8	Всего листов выписки: 41
----------------------	------------------------------	-------------------	--------------------------

10.09.2022г. № КУВИ-001/2022-155691479

Кадастровый номер: 47:29:0000000:33641

Описание местоположения границ земельного участка

№ п/п	Номер точки		Дирекционный угол	Горизонтальное проложение, м	Описание закрепления на местности	Кадастровые номера смежных участков	Сведения об адресах правообладателей смежных земельных участков
	начальн ая	конечн ая					
1	2	3	4	5	6	7	8
1	1.1.1	1.1.2	56°43.5`	0.77	данные отсутствуют	данные отсутствуют	данные отсутствуют
2	1.1.2	1.1.3	81°1.6`	1.35	данные отсутствуют	данные отсутствуют	данные отсутствуют
3	1.1.3	1.1.4	95°8.2`	1.79	данные отсутствуют	данные отсутствуют	данные отсутствуют
4	1.1.4	1.1.5	107°21.1`	10.36	данные отсутствуют	данные отсутствуют	данные отсутствуют
5	1.1.5	1.1.6	112°5.8`	9.01	данные отсутствуют	данные отсутствуют	данные отсутствуют
6	1.1.6	1.1.7	116°30.7`	19.47	данные отсутствуют	данные отсутствуют	данные отсутствуют
7	1.1.7	1.1.8	212°29.9`	12.94	данные отсутствуют	47:29:0000000:33592	адрес отсутствует
8	1.1.8	1.1.9	301°15.6`	19.23	данные отсутствуют	данные отсутствуют	данные отсутствуют
9	1.1.9	1.1.10	297°4.6`	15.53	данные отсутствуют	данные отсутствуют	данные отсутствуют
10	1.1.10	1.1.11	305°20.6`	2.4	данные отсутствуют	данные отсутствуют	данные отсутствуют
11	1.1.11	1.1.12	311°38.0`	1.32	данные отсутствуют	данные отсутствуют	данные отсутствуют
12	1.1.12	1.1.1	6°53.3`	6.34	данные отсутствуют	данные отсутствуют	данные отсутствуют
13	2.1.1	2.1.2	175°22.4`	104.63	данные отсутствуют	данные отсутствуют	данные отсутствуют
14	2.1.2	2.1.3	282°6.9`	5.86	данные отсутствуют	данные отсутствуют	данные отсутствуют
15	2.1.3	2.1.4	175°22.4`	87.4	данные отсутствуют	данные отсутствуют	данные отсутствуют
16	2.1.4	2.1.5	176°58.4`	96.2	данные отсутствуют	данные отсутствуют	данные отсутствуют
17	2.1.5	2.1.6	177°48.3`	83.28	данные отсутствуют	данные отсутствуют	данные отсутствуют
18	2.1.6	2.1.7	57°45.7`	6.02	данные отсутствуют	данные отсутствуют	данные отсутствуют
19	2.1.7	2.1.8	170°38.8`	75.87	данные отсутствуют	данные отсутствуют	данные отсутствуют
20	2.1.8	2.1.9	163°4.4`	68.62	данные отсутствуют	данные отсутствуют	данные отсутствуют
21	2.1.9	2.1.10	166°56.8`	32.27	данные отсутствуют	данные отсутствуют	данные отсутствуют
22	2.1.10	2.1.11	169°44.7`	51.79	данные отсутствуют	данные отсутствуют	данные отсутствуют
23	2.1.11	2.1.12	173°25.0`	26.16	данные отсутствуют	данные отсутствуют	данные отсутствуют
24	2.1.12	2.1.13	178°56.8`	29.92	данные отсутствуют	данные отсутствуют	данные отсутствуют
25	2.1.13	2.1.14	186°15.7`	43.37	данные отсутствуют	данные отсутствуют	данные отсутствуют

полное наименование должности	подпись	инициалы, фамилия
-------------------------------	---------	-------------------

М.П.

Земельный участок							
вид объекта недвижимости							
Лист № 2 раздела 3.1		Всего листов раздела 3.1: 10		Всего разделов: 8		Всего листов выписки: 41	
10.09.2022г. № КУВИ-001/2022-155691479							
Кадастровый номер:				47:29:0000000:33641			
26	2.1.14	2.1.15	194°54.3'	79.82	данные отсутствуют	данные отсутствуют	данные отсутствуют
27	2.1.15	2.1.16	189°40.9'	31.87	данные отсутствуют	данные отсутствуют	данные отсутствуют
28	2.1.16	2.1.17	182°10.5'	32.67	данные отсутствуют	данные отсутствуют	данные отсутствуют
29	2.1.17	2.1.18	177°29.4'	36.54	данные отсутствуют	данные отсутствуют	данные отсутствуют
30	2.1.18	2.1.19	162°46.6'	27.96	данные отсутствуют	данные отсутствуют	данные отсутствуют
31	2.1.19	2.1.20	146°23.6'	28.71	данные отсутствуют	данные отсутствуют	данные отсутствуют
32	2.1.20	2.1.21	125°49.9'	7.5	данные отсутствуют	данные отсутствуют	данные отсутствуют
33	2.1.21	2.1.22	103°18.4'	25.55	данные отсутствуют	данные отсутствуют	данные отсутствуют
34	2.1.22	2.1.23	95°8.9'	49.59	данные отсутствуют	данные отсутствуют	данные отсутствуют
35	2.1.23	2.1.24	90°44.1'	56.15	данные отсутствуют	данные отсутствуют	данные отсутствуют
36	2.1.24	2.1.25	177°13.3'	2.06	данные отсутствуют	данные отсутствуют	данные отсутствуют
37	2.1.25	2.1.26	89°37.6'	13.8	данные отсутствуют	данные отсутствуют	данные отсутствуют
38	2.1.26	2.1.27	89°38.6'	75.48	данные отсутствуют	47:29:0788002:28	адрес отсутствует
39	2.1.27	2.1.28	89°38.2'	18.88	данные отсутствуют	данные отсутствуют	данные отсутствуют
40	2.1.28	2.1.29	98°37.6'	17.8	данные отсутствуют	данные отсутствуют	данные отсутствуют
41	2.1.29	2.1.30	98°56.8'	3.47	данные отсутствуют	данные отсутствуют	данные отсутствуют
42	2.1.30	2.1.31	88°15.4'	55.52	данные отсутствуют	данные отсутствуют	данные отсутствуют
43	2.1.31	2.1.32	84°45.2'	98.65	данные отсутствуют	данные отсутствуют	данные отсутствуют
44	2.1.32	2.1.33	110°29.7'	2.2	данные отсутствуют	данные отсутствуют	данные отсутствуют
45	2.1.33	2.1.34	125°18.2'	2.27	данные отсутствуют	данные отсутствуют	данные отсутствуют
46	2.1.34	2.1.35	147°35.7'	1.98	данные отсутствуют	данные отсутствуют	данные отсутствуют
47	2.1.35	2.1.36	185°18.2'	6.17	данные отсутствуют	данные отсутствуют	данные отсутствуют
48	2.1.36	2.1.37	241°41.1'	2.78	данные отсутствуют	данные отсутствуют	данные отсутствуют
49	2.1.37	2.1.38	255°55.4'	3.49	данные отсутствуют	данные отсутствуют	данные отсутствуют
50	2.1.38	2.1.39	258°13.9'	7.35	данные отсутствуют	данные отсутствуют	данные отсутствуют
51	2.1.39	2.1.40	264°6.6'	85.65	данные отсутствуют	данные отсутствуют	данные отсутствуют
52	2.1.40	2.1.41	266°38.0'	41.73	данные отсутствуют	данные отсутствуют	данные отсутствуют
53	2.1.41	2.1.42	251°59.8'	9.64	данные отсутствуют	данные отсутствуют	данные отсутствуют
54	2.1.42	2.1.43	266°52.5'	26.78	данные отсутствуют	данные отсутствуют	данные отсутствуют
55	2.1.43	2.1.44	276°45.6'	39.5	данные отсутствуют	данные отсутствуют	данные отсутствуют
56	2.1.44	2.1.45	269°53.1'	129.25	данные отсутствуют	данные отсутствуют	данные отсутствуют
57	2.1.45	2.1.46	275°37.9'	51.97	данные отсутствуют	данные отсутствуют	данные отсутствуют
58	2.1.46	2.1.47	283°18.3'	29.07	данные отсутствуют	данные отсутствуют	данные отсутствуют

полное наименование должности	подпись	инициалы, фамилия
-------------------------------	---------	-------------------

М.П.

Земельный участок							
вид объекта недвижимости							
Лист № 3 раздела 3.1		Всего листов раздела 3.1: 10		Всего разделов: 8		Всего листов выписки: 41	
10.09.2022г. № КУВИ-001/2022-155691479							
Кадастровый номер:				47:29:0000000:33641			
59	2.1.47	2.1.48	296°18.3'	13.81	данные отсутствуют	данные отсутствуют	данные отсутствуют
60	2.1.48	2.1.49	327°27.4'	38.13	данные отсутствуют	данные отсутствуют	данные отсутствуют
61	2.1.49	2.1.50	342°45.5'	32.93	данные отсутствуют	данные отсутствуют	данные отсутствуют
62	2.1.50	2.1.51	357°29.5'	39.77	данные отсутствуют	данные отсутствуют	данные отсутствуют
63	2.1.51	2.1.52	2°10.8'	34.7	данные отсутствуют	данные отсутствуют	данные отсутствуют
64	2.1.52	2.1.53	9°41.2'	33.99	данные отсутствуют	данные отсутствуют	данные отсутствуют
65	2.1.53	2.1.54	14°54.2'	79.25	данные отсутствуют	данные отсутствуют	данные отсутствуют
66	2.1.54	2.1.55	6°15.5'	40.72	данные отсутствуют	данные отсутствуют	данные отсутствуют
67	2.1.55	2.1.56	358°56.9'	27.77	данные отсутствуют	данные отсутствуют	данные отсутствуют
68	2.1.56	2.1.57	353°24.2'	24.63	данные отсутствуют	данные отсутствуют	данные отсутствуют
69	2.1.57	2.1.58	349°44.7'	50.72	данные отсутствуют	данные отсутствуют	данные отсутствуют
70	2.1.58	2.1.59	346°56.9'	31.18	данные отсутствуют	данные отсутствуют	данные отсутствуют
71	2.1.59	2.1.60	343°4.7'	69.06	данные отсутствуют	данные отсутствуют	данные отсутствуют
72	2.1.60	2.1.61	349°37.5'	58.08	данные отсутствуют	данные отсутствуют	данные отсутствуют
73	2.1.61	2.1.62	353°35.5'	42.92	данные отсутствуют	данные отсутствуют	данные отсутствуют
74	2.1.62	2.1.63	358°55.9'	59.48	данные отсутствуют	данные отсутствуют	данные отсутствуют
75	2.1.63	2.1.64	355°45.1'	250.91	данные отсутствуют	47:29:0788002:235	г. Санкт-Петербург, ул.Таллинская, д.8, кв.6
76	2.1.64	2.1.65	355°41.3'	37.12	данные отсутствуют	данные отсутствуют	данные отсутствуют
77	2.1.65	2.1.1	92°23.8'	20.8	данные отсутствуют	47:29:0000000:33642	адрес отсутствует
78	2.1.65	2.1.65			данные отсутствуют	47:29:0730001:123	адрес отсутствует
79	3.1.1	3.1.2	103°15.7'	3.05	данные отсутствуют	данные отсутствуют	данные отсутствуют
80	3.1.2	3.1.3	103°17.6'	182.65	данные отсутствуют	47:29:0788002:49	адрес отсутствует
81	3.1.3	3.1.4	102°34.1'	184.36	данные отсутствуют	47:29:0788002:49	адрес отсутствует
82	3.1.4	3.1.5	100°45.1'	41.6	данные отсутствуют	47:29:0788002:49	адрес отсутствует
83	3.1.5	3.1.6	6°25.1'	1.61	данные отсутствуют	47:29:0788002:49	адрес отсутствует
84	3.1.6	3.1.7	94°5.6'	35.86	данные отсутствуют	47:29:0788002:49	адрес отсутствует
85	3.1.7	3.1.8	84°17.6'	91.73	данные отсутствуют	47:29:0788002:49	адрес отсутствует
86	3.1.8	3.1.9	83°27.2'	307.34	данные отсутствуют	47:29:0788002:49	адрес отсутствует
87	3.1.9	3.1.10	84°7.9'	74.73	данные отсутствуют	47:29:0788002:49	адрес отсутствует
88	3.1.10	3.1.11	84°3.5'	19.32	данные отсутствуют	47:29:0788002:637	г Санкт-Петербург, пр-кт Шлиссельбургский, д 23, кв 167
89	3.1.11	3.1.12	84°10.9'	4.73	данные отсутствуют	47:29:0788002:637	г Санкт-Петербург, пр-кт Шлиссельбургский, д 23, кв 167

полное наименование должности	подпись	инициалы, фамилия
-------------------------------	---------	-------------------

М.П.

Земельный участок							
вид объекта недвижимости							
Лист № 4 раздела 3.1		Всего листов раздела 3.1: 10		Всего разделов: 8		Всего листов выписки: 41	
10.09.2022г. № КУВИ-001/2022-155691479							
Кадастровый номер:				47:29:0000000:33641			
90	3.1.12	3.1.13	84°7.2`	29.68	данные отсутствуют	47:29:0788002:637	г Санкт-Петербург, пр-кт Шлиссельбургский, д 23, кв 167
91	3.1.13	3.1.14	80°27.1`	62.46	данные отсутствуют	данные отсутствуют	данные отсутствуют
92	3.1.13	3.1.13			данные отсутствуют	47:29:0788002:639	адрес отсутствует
93	3.1.14	3.1.15	71°20.8`	62.28	данные отсутствуют	данные отсутствуют	данные отсутствуют
94	3.1.14	3.1.14			данные отсутствуют	47:29:0788002:625	данные отсутствуют
95	3.1.15	3.1.16	71°24.3`	11.29	данные отсутствуют	данные отсутствуют	данные отсутствуют
96	3.1.15	3.1.15			данные отсутствуют	47:29:0788002:633	181273, Псковская обл, р-н. Палкинский, д. Олохово
97	3.1.16	3.1.17	164°50.0`	3.94	данные отсутствуют	47:29:0788002:603	Санкт-Петербург г, наб. Крюкова канала, д. 11, кв. 44
98	3.1.17	3.1.18	142°50.6`	15.6	данные отсутствуют	47:29:0000000:33550	адрес отсутствует
99	3.1.18	3.1.19	251°7.7`	35.74	данные отсутствуют	47:29:0788002:356	адрес отсутствует
100	3.1.19	3.1.20	253°37.8`	36.69	данные отсутствуют	47:29:0788002:356	адрес отсутствует
101	3.1.20	3.1.21	254°43.9`	14.54	данные отсутствуют	47:29:0788002:357	адрес отсутствует
102	3.1.21	3.1.22	261°54.9`	103.6	данные отсутствуют	47:29:0788002:357	адрес отсутствует
103	3.1.22	3.1.23	263°39.2`	11.04	данные отсутствуют	47:29:0788002:357	адрес отсутствует
104	3.1.23	3.1.24	263°21.7`	238.35	данные отсутствуют	данные отсутствуют	данные отсутствуют
105	3.1.24	3.1.25	263°54.0`	215.02	данные отсутствуют	данные отсутствуют	данные отсутствуют
106	3.1.25	3.1.26	267°45.6`	26.86	данные отсутствуют	данные отсутствуют	данные отсутствуют
107	3.1.26	3.1.27	275°21.1`	25.52	данные отсутствуют	данные отсутствуют	данные отсутствуют
108	3.1.27	3.1.28	281°48.4`	71.6	данные отсутствуют	данные отсутствуют	данные отсутствуют
109	3.1.28	3.1.29	282°35.5`	91.47	данные отсутствуют	данные отсутствуют	данные отсутствуют
110	3.1.29	3.1.30	282°49.8`	254.02	данные отсутствуют	данные отсутствуют	данные отсутствуют
111	3.1.30	3.1.1	9°45.7`	16.4	данные отсутствуют	47:29:0788002:52	данные отсутствуют
112	4.1.1	4.1.2	151°9.8`	57.0	данные отсутствуют	данные отсутствуют	данные отсутствуют
113	4.1.2	4.1.3	243°19.4`	4.59	данные отсутствуют	47:29:0788002:6	адрес отсутствует
114	4.1.3	4.1.4	151°4.3`	46.97	данные отсутствуют	47:29:0788002:6	адрес отсутствует
115	4.1.4	4.1.5	151°4.2`	47.03	данные отсутствуют	47:29:0788002:5	адрес отсутствует
116	4.1.5	4.1.6	155°19.6`	40.39	данные отсутствуют	47:29:0788002:5	адрес отсутствует
117	4.1.6	4.1.7	158°51.1`	42.68	данные отсутствуют	47:29:0788002:5	адрес отсутствует
118	4.1.7	4.1.8	163°10.1`	17.85	данные отсутствуют	47:29:0788002:5	адрес отсутствует
119	4.1.8	4.1.9	169°53.8`	15.28	данные отсутствуют	47:29:0788002:5	адрес отсутствует
120	4.1.9	4.1.10	179°28.4`	16.33	данные отсутствуют	47:29:0788002:5	адрес отсутствует

полное наименование должности	подпись	инициалы, фамилия
-------------------------------	---------	-------------------

М.П.

Земельный участок							
вид объекта недвижимости							
Лист № 5 раздела 3.1			Всего листов раздела 3.1: 10		Всего разделов: 8		Всего листов выписки: 41
10.09.2022г. № КУВИ-001/2022-155691479							
Кадастровый номер:				47:29:0000000:33641			
121	4.1.10	4.1.11	182°50.8'	95.44	данные отсутствуют	47:29:0788002:5	адрес отсутствует
122	4.1.11	4.1.12	76°2.6'	3.48	данные отсутствуют	47:29:0788002:5	адрес отсутствует
123	4.1.12	4.1.13	75°51.1'	1.23	данные отсутствуют	47:29:0788002:5	адрес отсутствует
124	4.1.13	4.1.14	182°6.7'	53.74	данные отсутствуют	данные отсутствуют	данные отсутствуют
125	4.1.14	4.1.15	177°20.6'	47.46	данные отсутствуют	данные отсутствуют	данные отсутствуют
126	4.1.15	4.1.16	151°45.5'	14.98	данные отсутствуют	данные отсутствуют	данные отсутствуют
127	4.1.16	4.1.17	125°52.5'	14.62	данные отсутствуют	данные отсутствуют	данные отсутствуют
128	4.1.17	4.1.18	110°4.9'	21.23	данные отсутствуют	данные отсутствуют	данные отсутствуют
129	4.1.18	4.1.19	100°34.4'	66.0	данные отсутствуют	данные отсутствуют	данные отсутствуют
130	4.1.19	4.1.20	107°2.8'	17.5	данные отсутствуют	данные отсутствуют	данные отсутствуют
131	4.1.20	4.1.21	114°52.4'	19.09	данные отсутствуют	данные отсутствуют	данные отсутствуют
132	4.1.21	4.1.22	125°5.0'	17.78	данные отсутствуют	данные отсутствуют	данные отсутствуют
133	4.1.22	4.1.23	138°14.5'	14.13	данные отсутствуют	данные отсутствуют	данные отсутствуют
134	4.1.23	4.1.24	147°57.5'	30.46	данные отсутствуют	данные отсутствуют	данные отсутствуют
135	4.1.24	4.1.25	173°4.2'	27.76	данные отсутствуют	47:29:0788002:10	данные отсутствуют
136	4.1.25	4.1.26	178°5.9'	21.39	данные отсутствуют	47:29:0788002:10	данные отсутствуют
137	4.1.26	4.1.27	185°32.4'	15.33	данные отсутствуют	47:29:0788002:10	данные отсутствуют
138	4.1.27	4.1.28	192°52.7'	23.64	данные отсутствуют	47:29:0788002:10	данные отсутствуют
139	4.1.28	4.1.29	197°30.2'	40.26	данные отсутствуют	47:29:0788002:10	данные отсутствуют
140	4.1.29	4.1.30	197°29.8'	22.42	данные отсутствуют	47:29:0788002:10	данные отсутствуют
141	4.1.30	4.1.31	197°30.5'	154.85	данные отсутствуют	47:29:0788002:10	данные отсутствуют
142	4.1.31	4.1.32	198°11.0'	123.66	данные отсутствуют	47:29:0788002:10	данные отсутствуют
143	4.1.32	4.1.33	197°26.6'	8.41	данные отсутствуют	данные отсутствуют	данные отсутствуют
144	4.1.33	4.1.34	195°27.9'	23.44	данные отсутствуют	47:29:0788002:12	данные отсутствуют
145	4.1.34	4.1.35	191°31.3'	19.13	данные отсутствуют	47:29:0788002:12	данные отсутствуют
146	4.1.35	4.1.36	174°57.2'	15.12	данные отсутствуют	47:29:0788002:12	данные отсутствуют
147	4.1.36	4.1.37	158°4.3'	52.99	данные отсутствуют	47:29:0788002:12	данные отсутствуют
148	4.1.37	4.1.38	152°41.9'	33.38	данные отсутствуют	47:29:0788002:12	данные отсутствуют
149	4.1.38	4.1.39	147°44.8'	28.56	данные отсутствуют	47:29:0788002:12	данные отсутствуют
150	4.1.39	4.1.40	118°34.3'	18.9	данные отсутствуют	47:29:0788002:12	данные отсутствуют
151	4.1.40	4.1.41	109°40.0'	20.89	данные отсутствуют	47:29:0788002:12	данные отсутствуют
152	4.1.41	4.1.42	90°49.2'	32.15	данные отсутствуют	47:29:0788002:12	данные отсутствуют
153	4.1.42	4.1.43	86°9.1'	6.71	данные отсутствуют	данные отсутствуют	данные отсутствуют

полное наименование должности	подпись	инициалы, фамилия
-------------------------------	---------	-------------------

М.П.

Земельный участок							
вид объекта недвижимости							
Лист № 6 раздела 3.1			Всего листов раздела 3.1: 10			Всего разделов: 8	Всего листов выписки: 41
10.09.2022г. № КУВИ-001/2022-155691479							
Кадастровый номер:				47:29:0000000:33641			
154	4.1.43	4.1.44	87°13.0`	46.55	данные отсутствуют	47:29:0788002:13	данные отсутствуют
155	4.1.44	4.1.45	84°52.7`	5.71	данные отсутствуют	данные отсутствуют	данные отсутствуют
156	4.1.45	4.1.46	85°58.4`	166.31	данные отсутствуют	47:29:0788002:518	188320, Ленинградская обл, р-н. Гатчинский, д. Порицы, д. 31
157	4.1.46	4.1.47	329°56.6`	2.28	данные отсутствуют	47:29:0788002:518	188320, Ленинградская обл, р-н. Гатчинский, д. Порицы, д. 31
158	4.1.47	4.1.48	85°23.2`	308.43	данные отсутствуют	данные отсутствуют	данные отсутствуют
159	4.1.48	4.1.49	87°55.6`	102.02	данные отсутствуют	данные отсутствуют	данные отсутствуют
160	4.1.49	4.1.50	111°59.7`	142.95	данные отсутствуют	47:29:0788002:156	адрес отсутствует
161	4.1.50	4.1.51	192°13.1`	10.02	данные отсутствуют	47:29:0000000:33642	адрес отсутствует
162	4.1.50	4.1.50			данные отсутствуют	47:29:0730001:187	г. Санкт-Петербург, ул.13-я линия В.О., д.80, корп.1, кв.9
163	4.1.51	4.1.52	193°49.3`	11.05	данные отсутствуют	47:29:0000000:33642	адрес отсутствует
164	4.1.52	4.1.53	289°42.9`	11.89	данные отсутствуют	47:29:0788002:342	адрес отсутствует
165	4.1.53	4.1.54	289°43.1`	17.63	данные отсутствуют	47:29:0788002:341	адрес отсутствует
166	4.1.54	4.1.55	293°4.6`	24.54	данные отсутствуют	47:29:0788002:341	адрес отсутствует
167	4.1.55	4.1.56	293°4.2`	63.31	данные отсутствуют	47:29:0788002:340	адрес отсутствует
168	4.1.56	4.1.57	293°4.1`	17.38	данные отсутствуют	47:29:0788002:351	адрес отсутствует
169	4.1.57	4.1.58	275°32.9`	33.61	данные отсутствуют	данные отсутствуют	данные отсутствуют
170	4.1.58	4.1.59	265°39.9`	9.0	данные отсутствуют	47:29:0788002:335	адрес отсутствует
171	4.1.59	4.1.60	265°39.7`	38.47	данные отсутствуют	47:29:0788002:320	адрес отсутствует
172	4.1.60	4.1.61	265°40.0`	37.86	данные отсутствуют	47:29:0788002:319	адрес отсутствует
173	4.1.61	4.1.62	265°40.2`	35.76	данные отсутствуют	47:29:0788002:318	адрес отсутствует
174	4.1.62	4.1.63	265°38.9`	11.99	данные отсутствуют	47:29:0788002:335	адрес отсутствует
175	4.1.63	4.1.64	265°40.3`	32.32	данные отсутствуют	47:29:0788002:317	адрес отсутствует
176	4.1.64	4.1.65	265°39.2`	34.17	данные отсутствуют	47:29:0788002:316	адрес отсутствует
177	4.1.65	4.1.66	265°40.5`	34.21	данные отсутствуют	47:29:0788002:315	адрес отсутствует
178	4.1.66	4.1.67	265°37.4`	3.8	данные отсутствуют	47:29:0788002:337	адрес отсутствует
179	4.1.67	4.1.68	265°6.4`	110.76	данные отсутствуют	данные отсутствуют	данные отсутствуют
180	4.1.68	4.1.69	264°3.8`	150.72	данные отсутствуют	данные отсутствуют	данные отсутствуют
181	4.1.69	4.1.70	266°30.5`	95.71	данные отсутствуют	данные отсутствуют	данные отсутствуют
182	4.1.70	4.1.71	270°49.9`	9.65	данные отсутствуют	данные отсутствуют	данные отсутствуют
183	4.1.71	4.1.72	273°27.3`	29.7	данные отсутствуют	данные отсутствуют	данные отсутствуют
184	4.1.72	4.1.73	279°30.8`	11.19	данные отсутствуют	данные отсутствуют	данные отсутствуют
полное наименование должности				подпись		инициалы, фамилия	

М.П.

Земельный участок							
вид объекта недвижимости							
Лист № 7 раздела 3.1		Всего листов раздела 3.1: 10		Всего разделов: 8		Всего листов выписки: 41	
10.09.2022г. № КУВИ-001/2022-155691479							
Кадастровый номер:				47:29:0000000:33641			
185	4.1.73	4.1.74	285°43.4`	17.31	данные отсутствуют	данные отсутствуют	данные отсутствуют
186	4.1.74	4.1.75	304°30.8`	21.21	данные отсутствуют	данные отсутствуют	данные отсутствуют
187	4.1.75	4.1.76	313°5.4`	12.09	данные отсутствуют	данные отсутствуют	данные отсутствуют
188	4.1.76	4.1.77	328°33.4`	20.93	данные отсутствуют	47:29:0788002:434	адрес отсутствует
189	4.1.77	4.1.78	328°34.9`	25.11	данные отсутствуют	47:29:0788002:433	адрес отсутствует
190	4.1.78	4.1.79	334°57.8`	15.26	данные отсутствуют	47:29:0788002:433	адрес отсутствует
191	4.1.79	4.1.80	334°56.6`	30.77	данные отсутствуют	47:29:0788002:427	pvgarshin@mail.ru
192	4.1.80	4.1.81	334°55.0`	8.3	данные отсутствуют	47:29:0788002:419	данные отсутствуют
193	4.1.81	4.1.82	343°49.0`	23.9	данные отсутствуют	47:29:0788002:419	данные отсутствуют
194	4.1.82	4.1.83	343°26.6`	16.49	данные отсутствуют	47:29:0788002:305	адрес отсутствует
195	4.1.83	4.1.84	16°34.3`	55.01	данные отсутствуют	47:29:0788002:305	адрес отсутствует
196	4.1.84	4.1.85	28°40.9`	5.21	данные отсутствуют	данные отсутствуют	данные отсутствуют
197	4.1.85	4.1.86	17°10.3`	141.88	данные отсутствуют	47:29:0788002:79	данные отсутствуют
198	4.1.86	4.1.87	17°56.5`	67.56	данные отсутствуют	47:29:0788002:79	данные отсутствуют
199	4.1.87	4.1.88	16°23.2`	74.61	данные отсутствуют	47:29:0788002:79	данные отсутствуют
200	4.1.88	4.1.89	10°32.2`	3.77	данные отсутствуют	47:29:0788002:79	данные отсутствуют
201	4.1.89	4.1.90	10°36.4`	18.85	данные отсутствуют	47:29:0788002:79	данные отсутствуют
202	4.1.90	4.1.91	14°53.3`	5.06	данные отсутствуют	47:29:0788002:79	данные отсутствуют
203	4.1.91	4.1.92	14°52.7`	66.41	данные отсутствуют	47:29:0788002:79	данные отсутствуют
204	4.1.92	4.1.93	353°43.6`	32.12	данные отсутствуют	47:29:0788002:79	данные отсутствуют
205	4.1.93	4.1.94	335°43.3`	13.23	данные отсутствуют	47:29:0788002:79	данные отсутствуют
206	4.1.94	4.1.95	327°50.0`	18.88	данные отсутствуют	47:29:0788002:79	данные отсутствуют
207	4.1.95	4.1.96	320°40.3`	4.15	данные отсутствуют	47:29:0788002:79	данные отсутствуют
208	4.1.96	4.1.97	310°39.2`	6.06	данные отсутствуют	данные отсутствуют	данные отсутствуют
209	4.1.97	4.1.98	43°37.3`	2.06	данные отсутствуют	47:29:0788002:78	данные отсутствуют
210	4.1.98	4.1.99	304°20.2`	19.41	данные отсутствуют	47:29:0788002:78	данные отсутствуют
211	4.1.99	4.1.100	282°28.0`	98.48	данные отсутствуют	47:29:0788002:78	данные отсутствуют
212	4.1.100	4.1.101	280°58.9`	10.29	данные отсутствуют	47:29:0788002:376	данные отсутствуют
213	4.1.101	4.1.102	302°1.9`	31.92	данные отсутствуют	47:29:0788002:376	данные отсутствуют
214	4.1.102	4.1.103	329°23.6`	14.85	данные отсутствуют	47:29:0788002:376	данные отсутствуют
215	4.1.103	4.1.104	358°47.6`	58.87	данные отсутствуют	данные отсутствуют	данные отсутствуют
216	4.1.104	4.1.105	0°44.3`	78.32	данные отсутствуют	данные отсутствуют	данные отсутствуют
217	4.1.105	4.1.106	115°15.2`	7.03	данные отсутствуют	47:29:0788002:365	данные отсутствуют

полное наименование должности	подпись	инициалы, фамилия
-------------------------------	---------	-------------------

М.П.

Земельный участок							
вид объекта недвижимости							
Лист № 8 раздела 3.1		Всего листов раздела 3.1: 10		Всего разделов: 8		Всего листов выписки: 41	
10.09.2022г. № КУВИ-001/2022-155691479							
Кадастровый номер:				47:29:0000000:33641			
218	4.1.106	4.1.107	3°34.9'	64.84	данные отсутствуют	47:29:0788002:365	данные отсутствуют
219	4.1.107	4.1.108	359°28.0'	15.04	данные отсутствуют	47:29:0788002:365	данные отсутствуют
220	4.1.108	4.1.109	354°4.0'	19.44	данные отсутствуют	47:29:0788002:365	данные отсутствуют
221	4.1.109	4.1.110	346°15.4'	13.76	данные отсутствуют	47:29:0788002:365	данные отсутствуют
222	4.1.110	4.1.111	340°24.4'	18.46	данные отсутствуют	47:29:0788002:365	данные отсутствуют
223	4.1.111	4.1.112	336°47.1'	17.83	данные отсутствуют	47:29:0788002:365	данные отсутствуют
224	4.1.112	4.1.113	335°50.3'	40.09	данные отсутствуют	47:29:0788002:365	данные отсутствуют
225	4.1.113	4.1.114	332°38.0'	25.23	данные отсутствуют	47:29:0788002:365	данные отсутствуют
226	4.1.114	4.1.115	331°23.4'	58.77	данные отсутствуют	47:29:0788002:365	данные отсутствуют
227	4.1.115	4.1.116	331°26.5'	15.04	данные отсутствуют	47:29:0788002:365	данные отсутствуют
228	4.1.116	4.1.117	331°23.4'	3.26	данные отсутствуют	47:29:0788002:365	данные отсутствуют
229	4.1.117	4.1.118	332°5.0'	3.23	данные отсутствуют	47:29:0788002:365	данные отсутствуют
230	4.1.118	4.1.119	331°57.1'	59.06	данные отсутствуют	47:29:0788002:365	данные отсутствуют
231	4.1.119	4.1.1	73°34.4'	14.25	данные отсутствуют	47:29:0000000:33550	адрес отсутствует
232	5.1.1	5.1.2	118°59.8'	105.6	данные отсутствуют	данные отсутствуют	данные отсутствуют
233	5.1.2	5.1.3	185°6.1'	1.69	данные отсутствуют	47:29:0787001:39	адрес отсутствует
234	5.1.3	5.1.4	115°40.3'	40.46	данные отсутствуют	47:29:0787001:39	адрес отсутствует
235	5.1.4	5.1.5	88°40.3'	208.68	данные отсутствуют	47:29:0787001:39	адрес отсутствует
236	5.1.5	5.1.6	113°0.7'	210.85	данные отсутствуют	47:29:0787001:39	адрес отсутствует
237	5.1.6	5.1.7	113°31.6'	7.59	данные отсутствуют	данные отсутствуют	данные отсутствуют
238	5.1.7	5.1.8	177°38.8'	16.56	данные отсутствуют	данные отсутствуют	данные отсутствуют
239	5.1.8	5.1.9	114°27.3'	172.98	данные отсутствуют	данные отсутствуют	данные отсутствуют
240	5.1.9	5.1.10	78°38.8'	230.47	данные отсутствуют	данные отсутствуют	данные отсутствуют
241	5.1.10	5.1.11	74°38.6'	4.0	данные отсутствуют	данные отсутствуют	данные отсутствуют
242	5.1.11	5.1.12	74°43.4'	40.8	данные отсутствуют	данные отсутствуют	данные отсутствуют
243	5.1.12	5.1.13	340°29.2'	2.19	данные отсутствуют	данные отсутствуют	данные отсутствуют
244	5.1.13	5.1.14	75°22.1'	448.2	данные отсутствуют	данные отсутствуют	данные отсутствуют
245	5.1.14	5.1.15	77°28.2'	48.54	данные отсутствуют	данные отсутствуют	данные отсутствуют
246	5.1.15	5.1.16	81°29.5'	51.51	данные отсутствуют	данные отсутствуют	данные отсутствуют
247	5.1.16	5.1.17	133°48.5'	3.06	данные отсутствуют	данные отсутствуют	данные отсутствуют
248	5.1.17	5.1.18	84°36.3'	59.45	данные отсутствуют	данные отсутствуют	данные отсутствуют
249	5.1.18	5.1.19	73°5.2'	19.76	данные отсутствуют	данные отсутствуют	данные отсутствуют
250	5.1.19	5.1.20	63°21.4'	16.48	данные отсутствуют	данные отсутствуют	данные отсутствуют

полное наименование должности	подпись	инициалы, фамилия
-------------------------------	---------	-------------------

М.П.

Земельный участок							
вид объекта недвижимости							
Лист № 9 раздела 3.1		Всего листов раздела 3.1: 10		Всего разделов: 8		Всего листов выписки: 41	
10.09.2022г. № КУВИ-001/2022-155691479							
Кадастровый номер:				47:29:0000000:33641			
251	5.1.20	5.1.21	47°6.9'	32.96	данные отсутствуют	данные отсутствуют	данные отсутствуют
252	5.1.21	5.1.22	42°26.5'	29.15	данные отсутствуют	данные отсутствуют	данные отсутствуют
253	5.1.22	5.1.23	39°57.0'	19.36	данные отсутствуют	данные отсутствуют	данные отсутствуют
254	5.1.23	5.1.24	33°35.3'	4.68	данные отсутствуют	данные отсутствуют	данные отсутствуют
255	5.1.24	5.1.25	117°37.8'	20.94	данные отсутствуют	47:29:0000000:33558(6)	адрес отсутствует
256	5.1.24	5.1.24			данные отсутствуют	47:29:0000000:33561	адрес отсутствует
257	5.1.25	5.1.26	220°34.4'	63.3	данные отсутствуют	данные отсутствуют	данные отсутствуют
258	5.1.25	5.1.25			данные отсутствуют	47:29:0787001:1830	адрес отсутствует
259	5.1.26	5.1.27	230°44.6'	32.65	данные отсутствуют	данные отсутствуют	данные отсутствуют
260	5.1.27	5.1.28	243°22.0'	22.15	данные отсутствуют	данные отсутствуют	данные отсутствуют
261	5.1.28	5.1.29	253°40.1'	21.98	данные отсутствуют	данные отсутствуют	данные отсутствуют
262	5.1.29	5.1.30	266°14.9'	68.03	данные отсутствуют	данные отсутствуют	данные отсутствуют
263	5.1.30	5.1.31	261°37.1'	45.14	данные отсутствуют	47:29:0787001:1824	адрес отсутствует
264	5.1.31	5.1.32	256°12.1'	47.38	данные отсутствуют	47:29:0787001:1824	адрес отсутствует
265	5.1.32	5.1.33	255°19.0'	491.6	данные отсутствуют	данные отсутствуют	данные отсутствуют
266	5.1.33	5.1.34	348°10.6'	9.17	данные отсутствуют	47:29:0787001:1472	г.Санкт-Петербург, просп.Большеохтинский, д.10, кв.159
267	5.1.34	5.1.35	258°19.1'	182.18	данные отсутствуют	47:29:0787001:1472	г.Санкт-Петербург, просп.Большеохтинский, д.10, кв.159
268	5.1.35	5.1.36	207°58.5'	7.63	данные отсутствуют	47:29:0787001:1472	г.Санкт-Петербург, просп.Большеохтинский, д.10, кв.159
269	5.1.36	5.1.37	260°23.8'	25.29	данные отсутствуют	47:29:0787001:1667	адрес отсутствует
270	5.1.37	5.1.38	276°7.9'	24.34	данные отсутствуют	47:29:0787001:1667	адрес отсутствует
271	5.1.38	5.1.39	286°52.1'	20.37	данные отсутствуют	47:29:0787001:1667	адрес отсутствует
272	5.1.39	5.1.40	295°55.8'	208.98	данные отсутствуют	47:29:0787001:1667	адрес отсутствует
273	5.1.40	5.1.41	296°6.0'	23.14	данные отсутствуют	47:29:0787001:1667	адрес отсутствует
274	5.1.41	5.1.42	293°35.5'	128.03	данные отсутствуют	47:29:0787001:1609	адрес отсутствует
275	5.1.42	5.1.43	279°35.2'	21.14	данные отсутствуют	47:29:0787001:1609	адрес отсутствует
276	5.1.43	5.1.44	271°53.2'	72.59	данные отсутствуют	47:29:0787001:1609	адрес отсутствует
277	5.1.44	5.1.45	269°17.3'	52.38	данные отсутствуют	данные отсутствуют	данные отсутствуют
278	5.1.45	5.1.46	270°23.3'	50.26	данные отсутствуют	47:29:0786002:174	адрес отсутствует
279	5.1.46	5.1.47	270°30.2'	27.33	данные отсутствуют	47:29:0786002:192	данные отсутствуют
280	5.1.47	5.1.48	292°43.2'	23.87	данные отсутствуют	47:29:0786002:192	данные отсутствуют
281	5.1.48	5.1.49	292°42.7'	46.65	данные отсутствуют	47:29:0786002:184	данные отсутствуют
полное наименование должности				подпись		инициалы, фамилия	

М.П.

Земельный участок							
вид объекта недвижимости							
Лист № 10 раздела 3.1		Всего листов раздела 3.1: 10		Всего разделов: 8		Всего листов выписки: 41	
10.09.2022г. № КУВИ-001/2022-155691479							
Кадастровый номер:				47:29:0000000:33641			
282	5.1.49	5.1.50	298°52.3`	7.89	данные отсутствуют	47:29:0786002:184	данные отсутствуют
283	5.1.50	5.1.51	298°53.6`	46.34	данные отсутствуют	47:29:0786002:180	данные отсутствуют
284	5.1.51	5.1.52	299°5.0`	23.51	данные отсутствуют	данные отсутствуют	данные отсутствуют
285	5.1.52	5.1.1	21°53.8`	19.01	данные отсутствуют	47:29:0000000:33592	адрес отсутствует

полное наименование должности	подпись	инициалы, фамилия
-------------------------------	---------	-------------------

М.П.

Выписка из Единого государственного реестра недвижимости об объекте недвижимости

Описание местоположения земельного участка

Земельный участок			
вид объекта недвижимости			
Лист № 1 раздела 3.2	Всего листов раздела 3.2: 9	Всего разделов: 8	Всего листов выписки: 41
10.09.2022г. № КУВИ-001/2022-155691479			
Кадастровый номер:		47:29:0000000:33641	

Сведения о характерных точках границы земельного участка				
Система координат МСК 47 зона 2				
Номер точки	Координаты, м		Описание закрепления на местности	Средняя квадратичная погрешность определения координат характерных точек границ земельного участка, м
	X	Y		
1	2	3	4	5
1	283755.87	2188688.31	-	0.5
2	283738.23	2188681.22	-	0.5
3	283726.8	2188701.77	-	0.5
4	283704.41	2188742.34	-	0.5
5	283700.6	2188749.25	-	0.5
6	283682.59	2188792.28	-	0.5
7	283673.37	2188814.3	-	0.5
8	283673.13	2188841.63	-	0.5
9	283672.79	2188891.89	-	0.5
10	283673.44	2188944.27	-	0.5
11	283671.05	2189016.82	-	0.5
12	283667.53	2189037.66	-	0.5
13	283616.29	2189154.99	-	0.5
14	283606.11	2189175.77	-	0.5
15	283514.73	2189363.71	-	0.5
16	283508.82	2189383.2	-	0.5
17	283506.22	2189407.4	-	0.5
18	283510.44	2189432.34	-	0.5
19	283517.18	2189435.92	-	0.5
20	283554.07	2189614.33	-	0.5
21	283545.09	2189616.21	-	0.5
22	283669.7	2190091.76	-	0.5
23	283681	2190137.77	-	0.5
24	283687.58	2190182.43	-	0.5

полное наименование должности	подпись	инициалы, фамилия

М.П.

Земельный участок

вид объекта недвижимости

Лист № 2 раздела 3.2

Всего листов раздела 3.2: 9

Всего разделов: 8

Всего листов выписки: 41

10.09.2022г. № КУВИ-001/2022-155691479

Кадастровый номер:

47:29:0000000:33641

25	283692.03	2190250.31	-	0.5
26	283698.21	2190271.4	-	0.5
27	283708.14	2190291.2	-	0.5
28	283728.8	2190316.48	-	0.5
29	283776.88	2190357.65	-	0.5
30	283786.59	2190339.1	-	0.5
31	283782.69	2190336.51	-	0.5
32	283767.85	2190324.08	-	0.5
33	283746.34	2190304.41	-	0.5
34	283723.91	2190280.26	-	0.5
35	283716.52	2190265.53	-	0.5
36	283710.77	2190246.62	-	0.5
37	283705.18	2190187.43	-	0.5
38	283707.3	2190185.22	-	0.5
39	283699.68	2190134.28	-	0.5
40	283689.15	2190086.9	-	0.5
41	283575.94	2189653.23	-	0.5
42	283573.88	2189653.96	-	0.5
43	283563.13	2189614.6	-	0.5
44	283562.07	2189610.74	-	0.5
45	283516.7	2189384.78	-	0.5
46	283588.31	2189227.32	-	0.5
47	283604.86	2189226.64	-	0.5
48	283607.89	2189219.68	-	0.5
49	283690.31	2189025.61	-	0.5
50	283685.47	2188816.99	-	0.5
51	283703	2188780.52	-	0.5
52	283704.68	2188780.67	-	0.5
53	283755.87	2188688.31	-	0.5
1	286563.27	2186260.44	-	0.5
2	286559.24	2186246.77	-	0.5
3	286507.12	2186274.54	-	0.5
4	286504.27	2186276.05	-	0.5

полное наименование должности

подпись

инициалы, фамилия

М.П.

Земельный участок					
вид объекта недвижимости					
Лист № 3 раздела 3.2		Всего листов раздела 3.2: 9		Всего разделов: 8	Всего листов выписки: 41
10.09.2022г. № КУВИ-001/2022-155691479					
Кадастровый номер:			47:29:0000000:33641		
5	286501.41	2186277.61	-	0.5	
6	286488.2	2186284.8	-	0.5	
7	286436.61	2186312.94	-	0.5	
8	286414.2	2186324.54	-	0.5	
9	286377.62	2186340.95	-	0.5	
10	286361.23	2186347.98	-	0.5	
11	286343.84	2186354.17	-	0.5	
12	286330.47	2186357.44	-	0.5	
13	286311.13	2186359.45	-	0.5	
14	286296.09	2186359.59	-	0.5	
15	286231.38	2186355.54	-	0.5	
16	286234.38	2186349.18	-	0.5	
17	286156.07	2186348.17	-	0.5	
18	286097.21	2186349.41	-	0.5	
19	286084.43	2186356.97	-	0.5	
20	286067.5	2186384.03	-	0.5	
21	286065.54	2186394.13	-	0.5	
22	286044.28	2186490.29	-	0.5	
23	286033.33	2186506.32	-	0.5	
24	286031.84	2186504.9	-	0.5	
25	286027.89	2186509.5	-	0.5	
26	286024.68	2186512.13	-	0.5	
27	286008.7	2186522.18	-	0.5	
28	285996.64	2186527.62	-	0.5	
29	285964.71	2186531.13	-	0.5	
30	285900.53	2186514.08	-	0.5	
31	285895.64	2186512.78	-	0.5	
32	285877.11	2186509.31	-	0.5	
33	285873.4	2186508.62	-	0.5	
34	285801.82	2186487.57	-	0.5	
35	285737.55	2186466.76	-	0.5	
36	285601.99	2186424.87	-	0.5	
37	285597.42	2186422.37	-	0.5	

полное наименование должности	подпись	инициалы, фамилия
-------------------------------	---------	-------------------

М.П.

Земельный участок				
вид объекта недвижимости				
Лист № 4 раздела 3.2	Всего листов раздела 3.2: 9		Всего разделов: 8	Всего листов выписки: 41
10.09.2022г. № КУВИ-001/2022-155691479				
Кадастровый номер:			47:29:0000000:33641	
38	285544.69	2186406.68	-	0.5
39	285528.88	2186411.38	-	0.5
40	285505.93	2186418.04	-	0.5
41	285498.41	2186421.56	-	0.5
42	285470.54	2186434.59	-	0.5
43	285456.71	2186441.05	-	0.5
44	285435.28	2186454.14	-	0.5
45	285417.42	2186465.06	-	0.5
46	285409.16	2186473.89	-	0.5
47	285397.14	2186491.37	-	0.5
48	285392.45	2186508.03	-	0.5
49	285390.6	2186519.07	-	0.5
50	285388.81	2186548.72	-	0.5
51	285388.67	2186558.37	-	0.5
52	285394.5	2186653.9	-	0.5
53	285410.09	2186803.81	-	0.5
54	285419.54	2186914.17	-	0.5
55	285419.83	2186917.96	-	0.5
56	285422.41	2186952.07	-	0.5
57	285425	2186986.14	-	0.5
58	285427.44	2187018.37	-	0.5
59	285428.35	2187030.33	-	0.5
60	285431.05	2187065.99	-	0.5
61	285433.91	2187103.74	-	0.5
62	285436.82	2187142.1	-	0.5
63	285437.5	2187151.07	-	0.5
64	285434.25	2187184.52	-	0.5
65	285427.44	2187200.51	-	0.5
66	285402.63	2187258.76	-	0.5
67	285393.01	2187281.34	-	0.5
68	285387.06	2187297.94	-	0.5
69	285383.05	2187309.13	-	0.5
70	285393.78	2187311.77	-	0.5

полное наименование должности	подпись	инициалы, фамилия
-------------------------------	---------	-------------------

М.П.

Земельный участок				
вид объекта недвижимости				
Лист № 5 раздела 3.2	Всего листов раздела 3.2: 9		Всего разделов: 8	Всего листов выписки: 41
10.09.2022г. № КУВИ-001/2022-155691479				
Кадастровый номер:			47:29:0000000:33641	
71	285403.57	2187313.89	-	0.5
72	285457.11	2187181.34	-	0.5
73	285453.42	2187079.39	-	0.5
74	285428.61	2186771.96	-	0.5
75	285426.64	2186773.1	-	0.5
76	285414.96	2186607.2	-	0.5
77	285414.45	2186601.51	-	0.5
78	285412.19	2186555.01	-	0.5
79	285411.74	2186548.32	-	0.5
80	285412.2	2186516.17	-	0.5
81	285419.23	2186496.5	-	0.5
82	285428.27	2186479.9	-	0.5
83	285452.42	2186464.66	-	0.5
84	285482.08	2186449.35	-	0.5
85	285531.24	2186429.56	-	0.5
86	285546.3	2186428.23	-	0.5
87	285565.04	2186432.05	-	0.5
88	285587.63	2186438.3	-	0.5
89	285595.65	2186440.82	-	0.5
90	285713.13	2186479.41	-	0.5
91	285860.81	2186526	-	0.5
92	285882.19	2186532.74	-	0.5
93	285920.59	2186544.85	-	0.5
94	285943.64	2186550.12	-	0.5
95	285958.9	2186551.6	-	0.5
96	285980.28	2186550.89	-	0.5
97	286007.84	2186547.54	-	0.5
98	286033.66	2186531.38	-	0.5
99	286044.2	2186521.97	-	0.5
100	286054.42	2186507.42	-	0.5
101	286062.45	2186490.1	-	0.5
102	286067.58	2186473.37	-	0.5
103	286079.69	2186408.49	-	0.5

полное наименование должности	подпись	инициалы, фамилия
-------------------------------	---------	-------------------

М.П.

Земельный участок					
вид объекта недвижимости					
Лист № 6 раздела 3.2		Всего листов раздела 3.2: 9		Всего разделов: 8	Всего листов выписки: 41
10.09.2022г. № КУВИ-001/2022-155691479					
Кадастровый номер:			47:29:0000000:33641		
104	286086.98	2186388.55	-	0.5	
105	286095.55	2186376.7	-	0.5	
106	286108.75	2186369.61	-	0.5	
107	286156.16	2186367.41	-	0.5	
108	286209.86	2186369.39	-	0.5	
109	286209.56	2186368.2	-	0.5	
110	286208.72	2186364.82	-	0.5	
111	286304.04	2186369.56	-	0.5	
112	286320.37	2186369.41	-	0.5	
113	286335.41	2186366.73	-	0.5	
114	286352.5	2186361.56	-	0.5	
115	286392.31	2186346.16	-	0.5	
116	286429.01	2186329.3	-	0.5	
117	286470.17	2186306.55	-	0.5	
118	286511.28	2186283.83	-	0.5	
119	286513.34	2186287.93	-	0.5	
120	286563.27	2186260.44	-	0.5	
1	286887.94	2184663.65	-	0.5	
2	286871.78	2184660.87	-	0.5	
3	286815.37	2184908.55	-	0.5	
4	286795.43	2184997.82	-	0.5	
5	286780.78	2185067.91	-	0.5	
6	286778.4	2185093.32	-	0.5	
7	286779.45	2185120.16	-	0.5	
8	286802.3	2185333.96	-	0.5	
9	286829.85	2185570.71	-	0.5	
10	286831.07	2185581.68	-	0.5	
11	286845.64	2185684.25	-	0.5	
12	286849.47	2185698.28	-	0.5	
13	286859.81	2185733.48	-	0.5	
14	286871.37	2185767.3	-	0.5	
15	286883.8	2185757.88	-	0.5	
16	286887.6	2185756.85	-	0.5	

полное наименование должности	подпись	инициалы, фамилия
-------------------------------	---------	-------------------

М.П.

Земельный участок					
вид объекта недвижимости					
Лист № 7 раздела 3.2		Всего листов раздела 3.2: 9		Всего разделов: 8	Всего листов выписки: 41
10.09.2022г. № КУВИ-001/2022-155691479					
Кадастровый номер:			47:29:0000000:33641		
17	286884	2185746.15	-	0.5	
18	286864.08	2185687.14	-	0.5	
19	286853.72	2185625.55	-	0.5	
20	286850.68	2185596.03	-	0.5	
21	286850.2	2185591.32	-	0.5	
22	286848.2	2185572.1	-	0.5	
23	286840.56	2185497.76	-	0.5	
24	286805.52	2185192.42	-	0.5	
25	286796.4	2185101.14	-	0.5	
26	286798.96	2185065.37	-	0.5	
27	286797.36	2185065.19	-	0.5	
28	286805.12	2185024.32	-	0.5	
29	286845.24	2184844.38	-	0.5	
30	286887.24	2184666.62	-	0.5	
31	286887.94	2184663.65	-	0.5	
1	285011.4	2187590.87	-	0.5	
2	285012.27	2187570.09	-	0.5	
3	284975.26	2187572.88	-	0.5	
4	284725.04	2187591.47	-	0.5	
5	284665.57	2187592.58	-	0.5	
6	284622.92	2187597.37	-	0.5	
7	284565.79	2187607.83	-	0.5	
8	284499.72	2187627.93	-	0.5	
9	284469.35	2187634.97	-	0.5	
10	284419.44	2187644	-	0.5	
11	284394.97	2187646.83	-	0.5	
12	284367.2	2187647.34	-	0.5	
13	284326.72	2187642.9	-	0.5	
14	284250.14	2187622.52	-	0.5	
15	284216.63	2187616.8	-	0.5	
16	284181.96	2187615.48	-	0.5	
17	284142.23	2187617.22	-	0.5	
18	284110.78	2187626.98	-	0.5	

полное наименование должности	подпись	инициалы, фамилия
-------------------------------	---------	-------------------

М.П.

Земельный участок				
вид объекта недвижимости				
Лист № 8 раздела 3.2	Всего листов раздела 3.2: 9		Всего разделов: 8	Всего листов выписки: 41
10.09.2022г. № КУВИ-001/2022-155691479				
Кадастровый номер:			47:29:0000000:33641	
19	284078.64	2187647.49	-	0.5
20	284072.52	2187659.87	-	0.5
21	284065.83	2187688.16	-	0.5
22	284060.73	2187739.88	-	0.5
23	284060.99	2187869.13	-	0.5
24	284056.34	2187908.36	-	0.5
25	284057.8	2187935.1	-	0.5
26	284060.78	2187944.27	-	0.5
27	284063.23	2187985.93	-	0.5
28	284072.02	2188071.13	-	0.5
29	284073.52	2188078.33	-	0.5
30	284074.37	2188081.72	-	0.5
31	284075.69	2188084.17	-	0.5
32	284081.83	2188084.74	-	0.5
33	284083.5	2188083.68	-	0.5
34	284084.81	2188081.83	-	0.5
35	284085.58	2188079.77	-	0.5
36	284076.56	2187981.53	-	0.5
37	284074.87	2187926.04	-	0.5
38	284075.41	2187922.61	-	0.5
39	284078.08	2187905.01	-	0.5
40	284077.96	2187886.13	-	0.5
41	284077.49	2187810.65	-	0.5
42	284077.4	2187796.85	-	0.5
43	284079.46	2187796.75	-	0.5
44	284080.18	2187740.6	-	0.5
45	284084.63	2187691.21	-	0.5
46	284090.51	2187666.35	-	0.5
47	284094.9	2187660.27	-	0.5
48	284118.81	2187644.38	-	0.5
49	284145.52	2187636.1	-	0.5
50	284182.02	2187634.5	-	0.5
51	284214.67	2187635.74	-	0.5

полное наименование должности	подпись	инициалы, фамилия
-------------------------------	---------	-------------------

М.П.

Земельный участок					
вид объекта недвижимости					
Лист № 9 раздела 3.2		Всего листов раздела 3.2: 9		Всего разделов: 8	Всего листов выписки: 41
10.09.2022г. № КУВИ-001/2022-155691479					
Кадастровый номер:			47:29:0000000:33641		
52	284246.09	2187641.1	-	0.5	
53	284323.22	2187661.63	-	0.5	
54	284366.33	2187666.36	-	0.5	
55	284396.24	2187665.81	-	0.5	
56	284422.23	2187662.81	-	0.5	
57	284473.19	2187653.59	-	0.5	
58	284504.63	2187646.3	-	0.5	
59	284570.28	2187626.32	-	0.5	
60	284645.14	2187613.99	-	0.5	
61	284641.93	2187608.9	-	0.5	
62	284725.15	2187605.71	-	0.5	
63	284821.22	2187600.63	-	0.5	
64	284908.34	2187593.58	-	0.5	
65	284907.11	2187599.31	-	0.5	
66	285011.4	2187590.87	-	0.5	
1	284078.89	2188102.47	-	0.5	
2	284072.6	2188101.71	-	0.5	
3	284071.72	2188102.7	-	0.5	
4	284070.33	2188104.66	-	0.5	
5	284063.26	2188118.49	-	0.5	
6	284053.28	2188134.93	-	0.5	
7	284064.19	2188141.88	-	0.5	
8	284072.88	2188124.46	-	0.5	
9	284076.27	2188116.11	-	0.5	
10	284079.36	2188106.22	-	0.5	
11	284079.52	2188104.44	-	0.5	
12	284079.31	2188103.11	-	0.5	
13	284078.89	2188102.47	-	0.5	

полное наименование должности	подпись	инициалы, фамилия
-------------------------------	---------	-------------------

М.П.

Выписка из Единого государственного реестра недвижимости об объекте недвижимости
Сведения о частях земельного участка

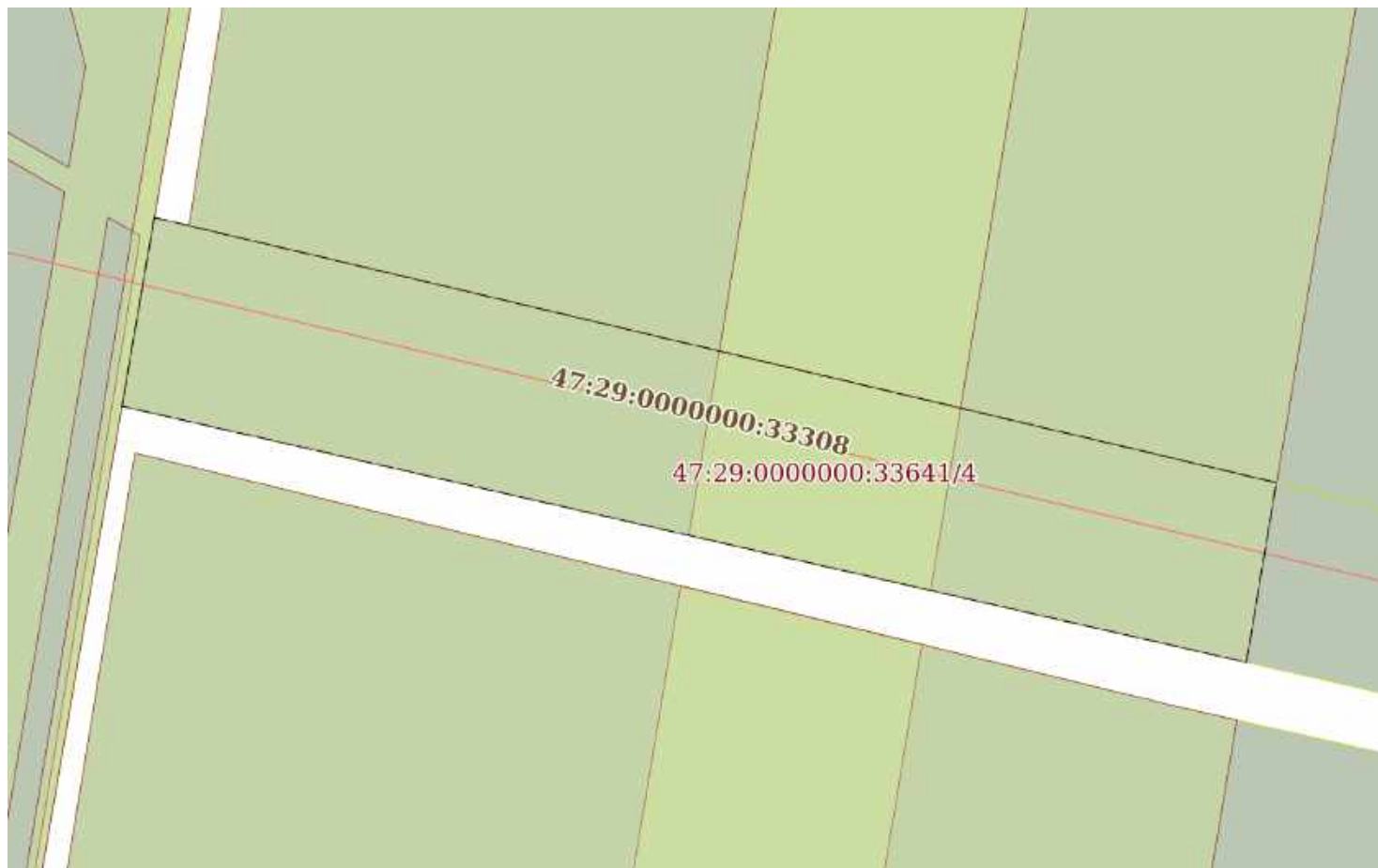
Земельный участок			
вид объекта недвижимости			

Лист № 1 раздела 4	Всего листов раздела 4: 4	Всего разделов: 8	Всего листов выписки: 41
--------------------	---------------------------	-------------------	--------------------------

10.09.2022г. № КУВИ-001/2022-155691479

Кадастровый номер: 47:29:0000000:33641

План (чертеж, схема) части земельного участка Учетный номер части: 47:29:0000000:33641/1



Масштаб 1:600 Условные обозначения:

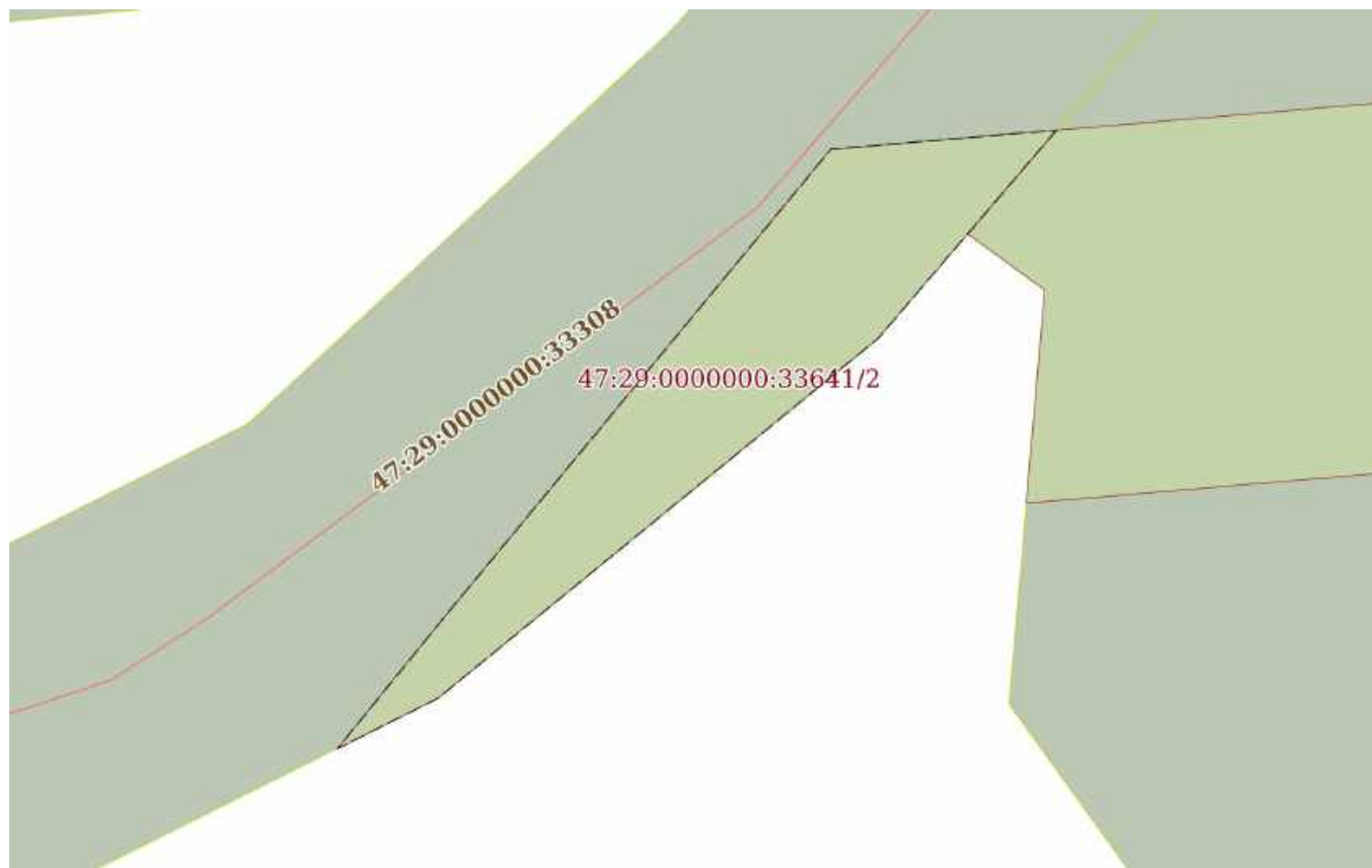
полное наименование должности	подпись	инициалы, фамилия

М.П.

Земельный участок			
вид объекта недвижимости			
Лист № 2 раздела 4	Всего листов раздела 4: 4	Всего разделов: 8	Всего листов выписки: 41
10.09.2022г. № КУВИ-001/2022-155691479			
Кадастровый номер:		47:29:0000000:33641	

План (чертеж, схема) части земельного участка

Учетный номер части: 47:29:0000000:33641/2



Масштаб 1:400

Условные обозначения:

полное наименование должности	подпись	инициалы, фамилия
-------------------------------	---------	-------------------

М.П.

Земельный участок
вид объекта недвижимости

Лист № 4 раздела 4

Всего листов раздела 4: 4

Всего разделов: 8

Всего листов выписки: 41

10.09.2022г. № КУВИ-001/2022-155691479

Кадастровый номер:

47:29:0000000:33641

План (чертеж, схема) части земельного участка

Учетный номер части: 47:29:0000000:33641/4



Масштаб 1:20000

Условные обозначения:

полное наименование должности

подпись

инициалы, фамилия

М.П.

Выписка из Единого государственного реестра недвижимости об объекте недвижимости

Сведения о частях земельного участка

Земельный участок			
вид объекта недвижимости			

Лист № 1 раздела 4.1	Всего листов раздела 4.1: 2	Всего разделов: 8	Всего листов выписки: 41
----------------------	-----------------------------	-------------------	--------------------------

10.09.2022г. № КУВИ-001/2022-155691479

Кадастровый номер: 47:29:0000000:33641

Учетный номер части	Площадь, м2	Содержание ограничения в использовании или ограничения права на объект недвижимости или обременения объекта недвижимости
1	2	3
47:29:0000000:33641/1	1578	вид ограничения (обременения): ограничения прав на земельный участок, предусмотренные статьей 56 Земельного кодекса Российской Федерации; Срок действия: с 2017-11-23; реквизиты документа-основания: карта (план) от 18.10.2013 № 92/2013 выдан: Управление Росреестра по Ленинградской области; Содержание ограничения (обременения): Объект землеустройства, придорожная полоса федеральной автомобильной дороги Р-23 «Санкт-Петербург - Псков - Пустошка - Невель - граница с Республикой Белоруссия» в Лужском районе Ленинградской области, предусматривает определенные ограничения использования территории, которые регламентируются Приказом №4 «Об установлении и использовании придорожных полос автомобильных дорог федерального значения» от 13.01.2010»; Реестровый номер границы: 47.29.2.30
47:29:0000000:33641/2		вид ограничения (обременения): ограничения прав на земельный участок, предусмотренные статьей 56 Земельного кодекса Российской Федерации; Срок действия: с 2020-11-27; реквизиты документа-основания: доверенность от 20.02.2019 № 78/337-н/78-2019-2-521; иной документ, содержащий описание объекта от 15.10.2020 № PVD-0123/2020-8036; документ, содержащий необходимые для внесения в государственный кадастр недвижимости сведения об установлении или изменении территориальной зоны или зоны с особыми условиями использования территорий, либо об отмене установления такой зоны от 15.10.2020 № PVD-0123/2020-8036; Содержание ограничения (обременения): При установлении охранной зоны предусматриваются определенные ограничения в использовании территории, которые регламентируются Постановлением Правительства РФ от 24 февраля 2009 г. N 160 "О порядке установления охранных зон объектов электросетевого хозяйства и особых условий использования земельных участков, расположенных в границах таких зон"; Реестровый номер границы: 47:29-6.643; Вид объекта реестра границ: Зона с особыми условиями использования территории; Вид зоны по документу: Охранная зона ВЛ-10 кв от п/ст 31-08; Тип зоны: Охранная зона инженерных коммуникаций; Номер: 013108
47:29:0000000:33641/3		вид ограничения (обременения): ограничения прав на земельный участок, предусмотренные статьей 56 Земельного кодекса Российской Федерации; Срок действия: с 2021-02-08; реквизиты документа-основания: доверенность от 20.02.2019 № 5959698; документ, содержащий необходимые для внесения в государственный кадастр недвижимости сведения об установлении или изменении территориальной зоны или зоны с особыми условиями использования территорий, либо об отмене установления такой зоны от 20.11.2020 № PVD-0123/2020-15248; иной документ, содержащий описание объекта от 20.11.2020 № PVD-0123/2020-15248; Содержание ограничения (обременения): При установлении охранной зоны предусматриваются определенные ограничения в использовании территории, которые регламентируются Постановлением Правительства РФ от 24 февраля 2009 г. N 160 "О порядке установления охранных зон объектов электросетевого хозяйства и особых условий использования земельных участков, расположенных в границах таких зон"; Реестровый номер границы: 47:29-6.662; Вид объекта реестра границ: Зона с особыми условиями использования территории; Вид зоны по документу: Охранная зона объекта электросетевого хозяйства ВЛ-10 кв от п/с 35/10 №31; Тип зоны: Охранная зона инженерных коммуникаций; Номер: 013102
47:29:0000000:33641/4	1583	вид ограничения (обременения): ограничения прав на земельный участок, предусмотренные статьей 56 Земельного кодекса Российской Федерации; Срок действия: с 2021-04-01; реквизиты документа-основания: доверенность от 20.02.2019 № 5959698; документ, содержащий необходимые для внесения в государственный кадастр недвижимости сведения об установлении

полное наименование должности	подпись	инициалы, фамилия
-------------------------------	---------	-------------------

М.П.

Земельный участок			
вид объекта недвижимости			
Лист № 2 раздела 4.1	Всего листов раздела 4.1: 2	Всего разделов: 8	Всего листов выписки: 41
10.09.2022г. № КУВИ-001/2022-155691479			
Кадастровый номер:		47:29:0000000:33641	
		или изменении территориальной зоны или зоны с особыми условиями использования территорий, либо об отмене установления такой зоны от 21.12.2020 № PVD-0123/2021-13667; иной документ, содержащий описание объекта от 21.12.2020 № PVD-0123/2021-13667; Содержание ограничения (обременения): При установлении охранной зоны предусматриваются определенные ограничения в использовании территории, которые регламентируются Постановлением Правительства РФ от 24 февраля 2009 г. N 160 "О порядке установления охранных зон объектов электросетевого хозяйства и особых условий использования земельных участков, расположенных в границах таких зон"; Реестровый номер границы: 47:29-6.690; Вид объекта реестра границ: Зона с особыми условиями использования территории; Вид зоны по документу: Охранная зона объекта электросетевого хозяйства ВЛ-10 кв от ПС 31; Тип зоны: Охранная зона инженерных коммуникаций; Номер: 013101	

полное наименование должности	подпись	инициалы, фамилия

М.П.

Выписка из Единого государственного реестра недвижимости об объекте недвижимости

Сведения о частях земельного участка

Земельный участок			
вид объекта недвижимости			
Лист № 1 раздела 4.2	Всего листов раздела 4.2: 5	Всего разделов: 8	Всего листов выписки: 41
10.09.2022г. № КУВИ-001/2022-155691479			
Кадастровый номер:		47:29:0000000:33641	

Сведения о характерных точках границы части (частей) земельного участка				
Учетный номер части: 47:29:0000000:33641/1				
Система координат МСК 47 зона 2				
Номер точки	Координаты, м		Описание закрепления на местности	Средняя квадратичная погрешность определения координат характерных точек границ земельного участка, м
	X	Y		
1	2	3	4	5
1	286887.94	2184663.65	-	-
2	286871.78	2184660.87	-	-
3	286849.84	2184757.21	-	-
4	286865.23	2184759.78	-	-
5	286887.24	2184666.62	-	-
6	286887.94	2184663.65	-	-

полное наименование должности	подпись	инициалы, фамилия

М.П.

Земельный участок				
вид объекта недвижимости				
Лист № 2 раздела 4.2	Всего листов раздела 4.2: 5		Всего разделов: 8	Всего листов выписки: 41
10.09.2022г. № КУВИ-001/2022-155691479				
Кадастровый номер:			47:29:0000000:33641	
Сведения о характерных точках границы части (частей) земельного участка				
Учетный номер части: 47:29:0000000:33641/2				
Система координат				
Номер точки	Координаты, м		Описание закрепления на местности	Средняя квадратичная погрешность определения координат характерных точек границ земельного участка, м
	X	Y		
1	2	3	4	5
1	283740.75	2190326.72	-	-
2	283728.8	2190316.48	-	-
3	283708.14	2190291.2	-	-
4	283705.24	2190285.42	-	-
5	283712.2	2190291.07	-	-
6	283739.66	2190313.76	-	-
1	283740.75	2190326.72	-	-

полное наименование должности	подпись	инициалы, фамилия

М.П.

Земельный участок			
вид объекта недвижимости			
Лист № 3 раздела 4.2	Всего листов раздела 4.2: 5	Всего разделов: 8	Всего листов выписки: 41

10.09.2022г. № КУВИ-001/2022-155691479

Кадастровый номер: 47:29:0000000:33641

Сведения о характерных точках границы части (частей) земельного участка			
Учетный номер части: 47:29:0000000:33641/3			
Система координат			

Номер точки	Координаты, м		Описание закрепления на местности	Средняя квадратичная погрешность определения координат характерных точек границ земельного участка, м
	X	Y		
1	2	3	4	5
1	283679.89	2190133.24	-	-
2	283669.7	2190091.76	-	-
3	283567.92	2189703.34	-	-
4	283580.57	2189718.91	-	-
5	283597.6	2189787.24	-	-
6	283614.82	2189857.77	-	-
7	283632.52	2189929.42	-	-
8	283649.79	2189999.55	-	-
9	283667.21	2190070.84	-	-
1	283679.89	2190133.24	-	-
1	283755.87	2188688.31	-	-
2	283745.45	2188707.11	-	-
3	283726.59	2188702.14	-	-
4	283726.8	2188701.77	-	-
5	283737.23	2188683.02	-	-
6	283753.2	2188687.24	-	-
1	283755.87	2188688.31	-	-
1	283576.17	2189654.1	-	-
2	283581.66	2189675.13	-	-
3	283560.71	2189675.84	-	-
4	283555.21	2189654.82	-	-
1	283576.17	2189654.1	-	-
1	283617.52	2189197	-	-
2	283607.89	2189219.68	-	-
3	283605.29	2189225.66	-	-
4	283595.33	2189197.94	-	-
5	283606.11	2189175.77	-	-

полное наименование должности	подпись	инициалы, фамилия

М.П.

Земельный участок				
вид объекта недвижимости				
Лист № 4 раздела 4.2	Всего листов раздела 4.2: 5		Всего разделов: 8	Всего листов выписки: 41
10.09.2022г. № КУВИ-001/2022-155691479				
Кадастровый номер:			47:29:0000000:33641	
6	283608.29	2189171.32	-	-
1	283617.52	2189197	-	-

полное наименование должности	подпись	инициалы, фамилия
-------------------------------	---------	-------------------

М.П.

Земельный участок				
вид объекта недвижимости				
Лист № 5 раздела 4.2		Всего листов раздела 4.2: 5		Всего разделов: 8
Всего листов выписки: 41				
10.09.2022г. № КУВИ-001/2022-155691479				
Кадастровый номер:			47:29:0000000:33641	
Сведения о характерных точках границы части (частей) земельного участка				
Учетный номер части: 47:29:0000000:33641/4				
Система координат				
Номер точки	Координаты, м		Описание закрепления на местности	Средняя квадратичная погрешность определения координат характерных точек границ земельного участка, м
	X	Y		
1	2	3	4	5
1	286876.51	2184712.05	-	-
2	286871.62	2184732.73	-	-
3	286856	2184730.17	-	-
4	286860.72	2184709.45	-	-
1	286876.51	2184712.05	-	-
1	285454.62	2187112.42	-	-
2	285455.91	2187148.19	-	-
3	285446.77	2187161.62	-	-
4	285434.74	2187179.44	-	-
5	285437.5	2187151.07	-	-
6	285436.82	2187142.1	-	-
7	285436.58	2187138.92	-	-
1	285454.62	2187112.42	-	-
1	285885.43	2186533.76	-	-
2	285882.19	2186532.74	-	-
3	285862.71	2186526.6	-	-
4	285867.63	2186521.62	-	-
5	285879.38	2186509.74	-	-
6	285895.64	2186512.78	-	-
7	285900.53	2186514.08	-	-
8	285903.98	2186515	-	-
1	285885.43	2186533.76	-	-

полное наименование должности	подпись	инициалы, фамилия
-------------------------------	---------	-------------------

М.П.

Филиал Федерального государственного бюджетного учреждения «Федеральная кадастровая палата федеральной службы государственной регистрации, кадастра и картографии» по Ленинградской области
полное наименование органа регистрации прав

Выписка из Единого государственного реестра недвижимости об объекте недвижимости

Сведения о характеристиках объекта недвижимости

На основании запроса от 07.09.2022, поступившего на рассмотрение 07.09.2022, сообщаем, что согласно записям Единого государственного реестра недвижимости:

Раздел 1 Лист 1

Земельный участок			
вид объекта недвижимости			

Лист № 1 раздела 1	Всего листов раздела 1: 3	Всего разделов: 8	Всего листов выписки: 17
--------------------	---------------------------	-------------------	--------------------------

08.09.2022г. № КУВИ-001/2022-155713350	
Кадастровый номер:	47:29:0000000:33645
Номер кадастрового квартала:	47:29:0000000
Дата присвоения кадастрового номера:	28.11.2017

Ранее присвоенный государственный учетный номер:	Условный номер 47-47/017-47/116/018/2017-3654
Местоположение:	Ленинградская область, Лужский муниципальный район, Скребловское сельское поселение, деревня Заорешье
Площадь:	10040 +/- 38
Кадастровая стоимость, руб.:	5217185.6
Кадастровые номера расположенных в пределах земельного участка объектов недвижимости:	47:29:0000000:33298
Кадастровые номера объектов недвижимости, из которых образован объект недвижимости:	данные отсутствуют
Кадастровые номера образованных объектов недвижимости:	данные отсутствуют
Категория земель:	Земли населенных пунктов
Виды разрешенного использования:	земельный участки (территории) общего пользования
Сведения о кадастровом инженеру:	данные отсутствуют
Сведения о лесах, водных объектах и об иных природных объектах, расположенных в пределах земельного участка:	данные отсутствуют
Сведения о том, что земельный участок полностью расположен в границах зоны с особыми условиями использования территории, территории объекта культурного наследия, публичного сервитута:	данные отсутствуют
Сведения о том, что земельный участок расположен в границах особой экономической зоны, территории опережающего социально-экономического развития, зоны территориального развития в Российской Федерации, игровой зоны:	данные отсутствуют

полное наименование должности	подпись	инициалы, фамилия
-------------------------------	---------	-------------------

М.П.

Земельный участок			
вид объекта недвижимости			
Лист № 2 раздела 1	Всего листов раздела 1: 3	Всего разделов: 8	Всего листов выписки: 17
08.09.2022г. № КУВИ-001/2022-155713350			
Кадастровый номер:		47:29:0000000:33645	
Сведения о том, что земельный участок расположен в границах особо охраняемой природной территории, охотничьих угодий, лесничеств:		данные отсутствуют	
Сведения о результатах проведения государственного земельного надзора:		данные отсутствуют	
Сведения о расположении земельного участка в границах территории, в отношении которой утвержден проект межевания территории:		данные отсутствуют	
Условный номер земельного участка:		данные отсутствуют	
Сведения о принятии акта и (или) заключении договора, предусматривающих предоставление в соответствии с земельным законодательством исполнительным органом государственным органом власти или органом местного самоуправления, находящегося в государственной или муниципальной собственности земельного участка для строительства наемного дома социального использования или наемного дома коммерческого использования:		данные отсутствуют	
Сведения о том, что земельный участок или земельные участки образованы на основании решения об изъятии земельного участка и (или) расположенного на нем объекта недвижимости для государственных или муниципальных нужд:		данные отсутствуют	
Сведения о том, что земельный участок образован из земель или земельного участка, государственная собственность на которые не разграничена:		данные отсутствуют	
Сведения о наличии земельного спора о местоположении границ земельных участков:		данные отсутствуют	
Статус записи об объекте недвижимости:		Сведения об объекте недвижимости имеют статус "актуальные"	
Особые отметки:		Граница земельного участка состоит из 2 контуров. Учетные номера контуров и их площади: 1 - 58.44 кв.м, 2 - 9981.84 кв.м. Посредством данного земельного участка обеспечен доступ к земельному участку (земельным участкам) с кадастровым номером (кадастровыми номерами): 47:29:0773002:447, 47:29:0773002:739, 47:29:0773002:743. Сведения об ограничениях права на объект недвижимости, обременениях данного объекта, не зарегистрированных в реестре прав, ограничений прав и обременений недвижимого имущества: вид ограничения (обременения): ограничения прав на земельный участок, предусмотренные статьями 56, 56.1 Земельного кодекса Российской Федерации; срок действия: с 08.02.2021; реквизиты документа-основания: доверенность от 20.02.2019 № 5959698; документ, содержащий необходимые для внесения в государственный кадастр	
полное наименование должности		подпись	
		инициалы, фамилия	

М.П.

Земельный участок			
вид объекта недвижимости			
Лист № 3 раздела 1	Всего листов раздела 1: 3	Всего разделов: 8	Всего листов выписки: 17
08.09.2022г. № КУВИ-001/2022-155713350			
Кадастровый номер:		47:29:0000000:33645	
		недвижимости сведения об установлении или изменении территориальной зоны или зоны с особыми условиями использования территорий, либо об отмене установления такой зоны от 20.11.2020 № РВД-0123/2020-15248; иной документ, содержащий описание объекта от 20.11.2020 № РВД-0123/2020-15248.	
Получатель выписки:		Сашко Анастасия Леонидовна	

полное наименование должности	подпись	инициалы, фамилия

М.П.

Выписка из Единого государственного реестра недвижимости об объекте недвижимости

Сведения о зарегистрированных правах

Земельный участок			
вид объекта недвижимости			
Лист № 1 раздела 2	Всего листов раздела 2: 2	Всего разделов: 8	Всего листов выписки: 17
08.09.2022г. № КУВИ-001/2022-155713350			
Кадастровый номер:		47:29:0000000:33645	

1	Правообладатель (правообладатели):	1.1	Государственное казенное учреждение Ленинградской области "Управление автомобильных дорог Ленинградской области (ГКУ "Ленавтодор"), ИНН: 4716021880
2	Вид, номер, дата и время государственной регистрации права:	2.1	Постоянное (бессрочное) пользование 47:29:0000000:33645-47/059/2021-2 30.11.2021 15:32:46
3	Сведения об осуществлении государственной регистрации сделки, права без необходимого в силу закона согласия третьего лица, органа:	3.1	данные отсутствуют
4	Ограничение прав и обременение объекта недвижимости:	не зарегистрировано	
1	Правообладатель (правообладатели):	1.2	Ленинградская область
2	Вид, номер, дата и время государственной регистрации права:	2.2	Собственность 47:29:0000000:33645-47/017/2017-1 07.12.2017 16:59:21
3	Сведения об осуществлении государственной регистрации сделки, права без необходимого в силу закона согласия третьего лица, органа:	3.2	данные отсутствуют
4	Ограничение прав и обременение объекта недвижимости:	не зарегистрировано	
5	Договоры участия в долевом строительстве:	не зарегистрировано	
6	Заявленные в судебном порядке права требования:	данные отсутствуют	
7	Сведения о возражении в отношении зарегистрированного права:	данные отсутствуют	
8	Сведения о наличии решения об изъятии объекта недвижимости для государственных и муниципальных нужд:	данные отсутствуют	
9	Сведения о невозможности государственной регистрации без личного участия правообладателя или его законного представителя:	данные отсутствуют	
10	Правопритязания и сведения о наличии поступивших, но не рассмотренных заявлений о проведении государственной регистрации права (перехода, прекращения права), ограничения права или обременения объекта недвижимости, сделки в отношении объекта недвижимости:	отсутствуют	

полное наименование должности	подпись	инициалы, фамилия
-------------------------------	---------	-------------------

М.П.

Земельный участок			
вид объекта недвижимости			
Лист № 2 раздела 2	Всего листов раздела 2: 2	Всего разделов: 8	Всего листов выписки: 17
08.09.2022г. № КУВИ-001/2022-155713350			
Кадастровый номер:		47:29:0000000:33645	
11	Сведения о невозможности государственной регистрации перехода, прекращения, ограничения права на земельный участок из земель сельскохозяйственного назначения:	данные отсутствуют	

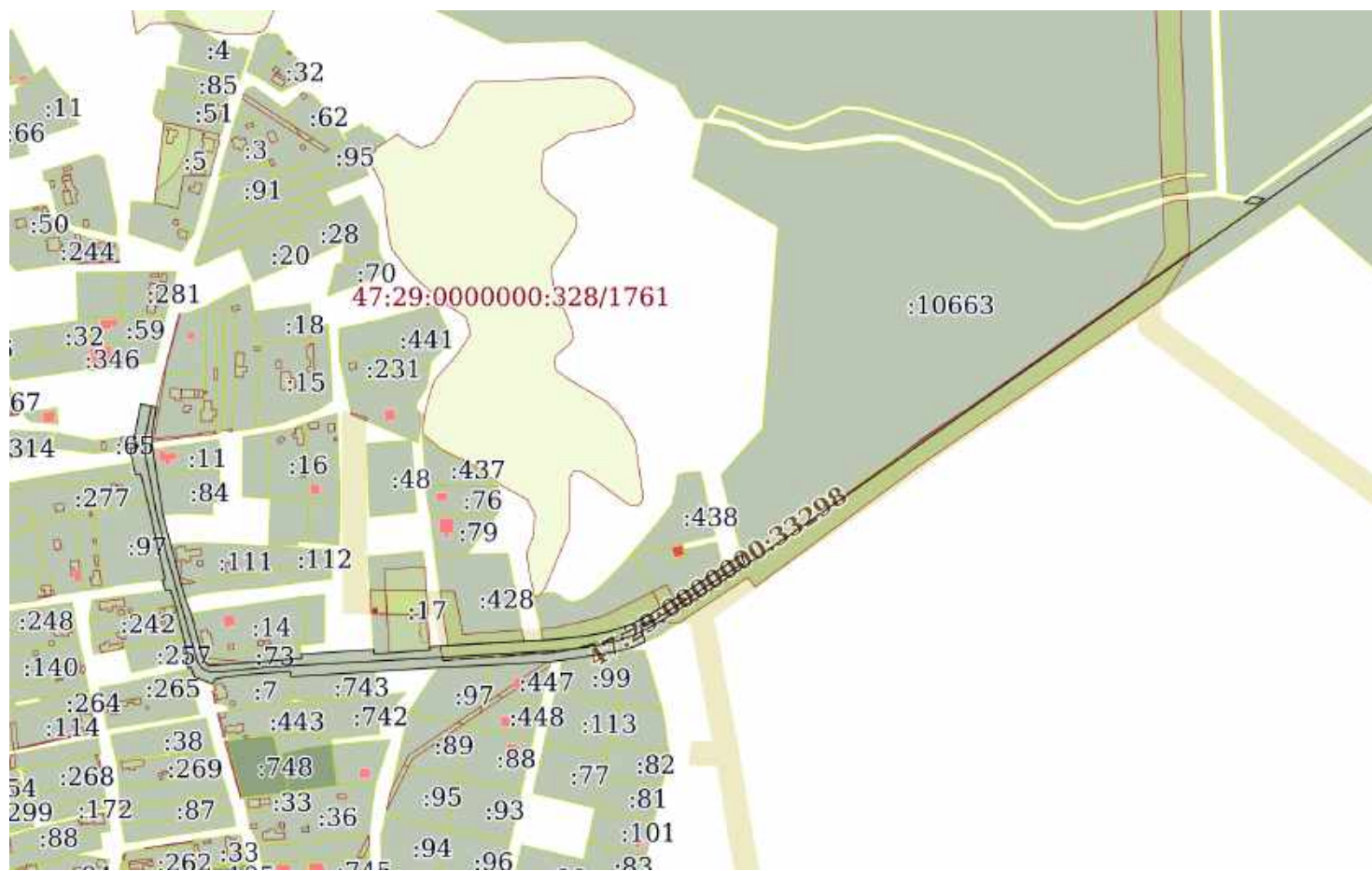
полное наименование должности	подпись	инициалы, фамилия
-------------------------------	---------	-------------------

М.П.

Выписка из Единого государственного реестра недвижимости об объекте недвижимости
 Описание местоположения земельного участка

Земельный участок			
вид объекта недвижимости			
Лист № 1 раздела 3	Всего листов раздела 3: 3	Всего разделов: 8	Всего листов выписки: 17
08.09.2022г. № КУВИ-001/2022-155713350			
Кадастровый номер:		47:29:0000000:33645	

План (чертеж, схема) земельного участка



Масштаб 1:6000 Условные обозначения:

полное наименование должности	подпись	инициалы, фамилия

М.П.

Земельный участок
вид объекта недвижимости

Лист № 2 раздела 3

Всего листов раздела 3: 3

Всего разделов: 8

Всего листов выписки: 17

08.09.2022г. № КУВИ-001/2022-155713350

Кадастровый номер:

47:29:0000000:33645



Масштаб 1:100

Условные обозначения:

полное наименование должности

подпись

инициалы, фамилия

М.П.

Земельный участок
вид объекта недвижимости

Лист № 3 раздела 3

Всего листов раздела 3: 3

Всего разделов: 8

Всего листов выписки: 17

08.09.2022г. № КУВИ-001/2022-155713350

Кадастровый номер:

47:29:0000000:33645



Масштаб 1:3000

Условные обозначения:

полное наименование должности

подпись

инициалы, фамилия

М.П.

Выписка из Единого государственного реестра недвижимости об объекте недвижимости

Описание местоположения земельного участка

Земельный участок			
вид объекта недвижимости			
Лист № 1 раздела 3.1	Всего листов раздела 3.1: 3	Всего разделов: 8	Всего листов выписки: 17
08.09.2022г. № КУВИ-001/2022-155713350			
Кадастровый номер:		47:29:0000000:33645	

Описание местоположения границ земельного участка							
№ п/п	Номер точки		Дирекционный угол	Горизонтальное проложение, м	Описание закрепления на местности	Кадастровые номера смежных участков	Сведения об адресах правообладателей смежных земельных участков
	начальная	конечная					
1	2	3	4	5	6	7	8
1	1.1.1	1.1.2	165°20.8'	7.43	данные отсутствуют	47:29:0000000:10663	butusov.spb@mail.ru
2	1.1.2	1.1.3	238°51.1'	23.95	данные отсутствуют	47:29:0787001:1690	адрес отсутствует
3	1.1.3	1.1.4	236°56.7'	72.77	данные отсутствуют	47:29:0787001:1690	адрес отсутствует
4	1.1.4	1.1.5	244°17.0'	7.86	данные отсутствуют	47:29:0787001:1690	адрес отсутствует
5	1.1.5	1.1.6	165°52.7'	12.99	данные отсутствуют	47:29:0787001:1690	адрес отсутствует
6	1.1.6	1.1.7	246°17.6'	10.67	данные отсутствуют	данные отсутствуют	данные отсутствуют
7	1.1.7	1.1.8	255°15.9'	13.92	данные отсутствуют	данные отсутствуют	данные отсутствуют
8	1.1.8	1.1.9	260°46.5'	48.41	данные отсутствуют	47:29:0773002:99	данные отсутствуют
9	1.1.8	1.1.8			данные отсутствуют	47:29:0773002:98	данные отсутствуют
10	1.1.9	1.1.10	262°54.5'	10.61	данные отсутствуют	данные отсутствуют	данные отсутствуют
11	1.1.10	1.1.11	266°44.2'	51.47	данные отсутствуют	47:29:0773002:447	адрес отсутствует
12	1.1.11	1.1.12	267°25.4'	45.37	данные отсутствуют	47:29:0773002:97	адрес отсутствует
13	1.1.12	1.1.13	266°24.3'	127.1	данные отсутствуют	данные отсутствуют	данные отсутствуют
14	1.1.13	1.1.14	357°24.5'	4.64	данные отсутствуют	47:29:0773002:7	адрес отсутствует
15	1.1.13	1.1.13			данные отсутствуют	47:29:0773002:743	188270, Ленинградская обл, р-н. Лужский, д. Заклинье (Заклинское с/п), ул. Новая, д. 24, кв. 17
16	1.1.14	1.1.15	265°49.1'	36.35	данные отсутствуют	47:29:0773002:7	адрес отсутствует
17	1.1.15	1.1.16	263°10.2'	20.94	данные отсутствуют	47:29:0773002:7	адрес отсутствует
18	1.1.16	1.1.17	258°49.6'	7.43	данные отсутствуют	47:29:0773002:7	адрес отсутствует
19	1.1.17	1.1.18	215°8.9'	2.4	данные отсутствуют	47:29:0773002:7	адрес отсутствует
20	1.1.18	1.1.19	211°35.6'	2.81	данные отсутствуют	данные отсутствуют	данные отсутствуют
21	1.1.19	1.1.20	291°24.4'	17.01	данные отсутствуют	данные отсутствуют	данные отсутствуют
22	1.1.20	1.1.21	342°36.0'	8.93	данные отсутствуют	47:29:0773001:313	данные отсутствуют
23	1.1.21	1.1.22	248°14.2'	2.83	данные отсутствуют	47:29:0773001:313	данные отсутствуют
24	1.1.22	1.1.23	343°42.1'	7.8	данные отсутствуют	данные отсутствуют	данные отсутствуют

полное наименование должности	подпись	инициалы, фамилия

М.П.

Земельный участок							
вид объекта недвижимости							
Лист № 2 раздела 3.1		Всего листов раздела 3.1: 3			Всего разделов: 8		Всего листов выписки: 17
08.09.2022г. № КУВИ-001/2022-155713350							
Кадастровый номер:				47:29:0000000:33645			
25	1.1.23	1.1.24	76°7.5'	2.59	данные отсутствуют	47:29:0773001:257	адрес отсутствует
26	1.1.24	1.1.25	347°6.5'	18.69	данные отсутствуют	данные отсутствуют	данные отсутствуют
27	1.1.25	1.1.26	346°17.0'	14.34	данные отсутствуют	47:29:0773001:141	адрес отсутствует
28	1.1.26	1.1.27	345°53.6'	13.66	данные отсутствуют	47:29:0773001:256	адрес отсутствует
29	1.1.27	1.1.28	341°39.1'	14.83	данные отсутствуют	данные отсутствуют	данные отсутствуют
30	1.1.28	1.1.29	264°49.0'	4.65	данные отсутствуют	47:29:0773001:243	г. Санкт-Петербург, просп.Искровский, д.30, кв.414
31	1.1.29	1.1.30	345°50.6'	9.24	данные отсутствуют	данные отсутствуют	данные отсутствуют
32	1.1.30	1.1.31	83°22.7'	2.26	данные отсутствуют	47:29:0773001:97	адрес отсутствует
33	1.1.31	1.1.32	348°8.2'	9.34	данные отсутствуют	47:29:0773001:97	адрес отсутствует
34	1.1.32	1.1.33	346°59.5'	8.66	данные отсутствуют	47:29:0773001:97	адрес отсутствует
35	1.1.33	1.1.34	347°11.6'	11.64	данные отсутствуют	47:29:0773001:97	адрес отсутствует
36	1.1.34	1.1.35	347°22.4'	14.09	данные отсутствуют	47:29:0773001:97	адрес отсутствует
37	1.1.35	1.1.36	347°41.4'	23.83	данные отсутствуют	47:29:0773001:97	адрес отсутствует
38	1.1.36	1.1.37	346°0.4'	25.76	данные отсутствуют	47:29:0773001:277	данные отсутствуют
39	1.1.37	1.1.38	260°50.3'	4.71	данные отсутствуют	47:29:0773001:277	данные отсутствуют
40	1.1.38	1.1.39	348°10.3'	22.93	данные отсутствуют	данные отсутствуют	данные отсутствуют
41	1.1.39	1.1.40	75°22.9'	7.41	данные отсутствуют	47:29:0773001:65	адрес отсутствует
42	1.1.40	1.1.41	328°59.7'	7.22	данные отсутствуют	47:29:0773001:65	адрес отсутствует
43	1.1.41	1.1.42	10°46.9'	30.84	данные отсутствуют	данные отсутствуют	данные отсутствуют
44	1.1.42	1.1.43	100°47.0'	13.9	данные отсутствуют	данные отсутствуют	данные отсутствуют
45	1.1.43	1.1.44	189°43.7'	20.24	данные отсутствуют	47:29:0773002:109	адрес отсутствует
46	1.1.44	1.1.45	183°8.0'	9.69	данные отсутствуют	47:29:0773002:109	адрес отсутствует
47	1.1.45	1.1.46	172°0.4'	29.05	данные отсутствуют	данные отсутствуют	данные отсутствуют
48	1.1.46	1.1.47	170°55.0'	35.03	данные отсутствуют	47:29:0773002:84	данные отсутствуют
49	1.1.46	1.1.46			данные отсутствуют	47:29:0773002:11	г. Санкт-Петербург, ул. Купчинская, д. 17, к. 1, кв. 169
50	1.1.47	1.1.48	165°16.6'	26.28	данные отсутствуют	данные отсутствуют	данные отсутствуют
51	1.1.48	1.1.49	165°3.8'	35.54	данные отсутствуют	47:29:0773002:111	адрес отсутствует
52	1.1.49	1.1.50	164°56.0'	12.0	данные отсутствуют	47:29:0773002:56	адрес отсутствует
53	1.1.50	1.1.51	158°49.9'	14.12	данные отсутствуют	данные отсутствуют	данные отсутствуют
54	1.1.51	1.1.52	165°0.1'	37.4	данные отсутствуют	47:29:0773002:14	адрес отсутствует
55	1.1.52	1.1.53	156°11.0'	5.97	данные отсутствуют	47:29:0773002:73	адрес отсутствует
56	1.1.53	1.1.54	144°40.0'	3.58	данные отсутствуют	47:29:0773002:73	адрес отсутствует
57	1.1.54	1.1.55	136°2.5'	1.17	данные отсутствуют	47:29:0773002:73	адрес отсутствует

полное наименование должности	подпись	инициалы, фамилия
-------------------------------	---------	-------------------

М.П.

Земельный участок							
вид объекта недвижимости							
Лист № 3 раздела 3.1		Всего листов раздела 3.1: 3		Всего разделов: 8		Всего листов выписки: 17	
08.09.2022г. № КУВИ-001/2022-155713350							
Кадастровый номер:				47:29:0000000:33645			
58	1.1.55	1.1.56	85°25.7'	80.57	данные отсутствуют	47:29:0773002:73	адрес отсутствует
59	1.1.56	1.1.57	355°5.5'	3.62	данные отсутствуют	47:29:0773002:73	адрес отсутствует
60	1.1.57	1.1.58	86°18.8'	62.85	данные отсутствуют	данные отсутствуют	данные отсутствуют
61	1.1.58	1.1.59	176°12.3'	3.93	данные отсутствуют	47:29:0773002:85	данные отсутствуют
62	1.1.59	1.1.60	85°38.0'	13.27	данные отсутствуют	47:29:0773002:85	данные отсутствуют
63	1.1.60	1.1.61	85°45.8'	34.93	данные отсутствуют	47:29:0773002:17	адрес отсутствует
64	1.1.61	1.1.62	355°23.6'	2.74	данные отсутствуют	47:29:0773002:17	адрес отсутствует
65	1.1.62	1.1.63	86°41.1'	83.17	данные отсутствуют	данные отсутствуют	данные отсутствуют
66	1.1.63	1.1.64	86°38.0'	25.2	данные отсутствуют	данные отсутствуют	данные отсутствуют
67	1.1.64	1.1.65	83°22.6'	25.83	данные отсутствуют	47:29:0773002:439	данные отсутствуют
68	1.1.65	1.1.66	79°35.0'	21.4	данные отсутствуют	47:29:0773002:439	данные отсутствуют
69	1.1.66	1.1.67	71°57.8'	19.12	данные отсутствуют	47:29:0773002:439	данные отсутствуют
70	1.1.67	1.1.68	62°32.5'	21.23	данные отсутствуют	47:29:0773002:439	данные отсутствуют
71	1.1.68	1.1.69	57°25.6'	41.4	данные отсутствуют	данные отсутствуют	данные отсутствуют
72	1.1.69	1.1.1	56°11.8'	50.65	данные отсутствуют	данные отсутствуют	данные отсутствуют
73	1.1.69	1.1.69			данные отсутствуют	47:29:0773002:440	данные отсутствуют
74	2.1.1	2.1.2	98°55.9'	10.63	данные отсутствуют	47:29:0787001:1690	адрес отсутствует
75	2.1.2	2.1.3	234°25.7'	8.03	данные отсутствуют	47:29:0787001:1690	адрес отсутствует
76	2.1.3	2.1.4	280°34.6'	10.41	данные отсутствуют	47:29:0000000:10663	butusov.spb@mail.ru
77	2.1.4	2.1.1	54°50.2'	7.66	данные отсутствуют	данные отсутствуют	данные отсутствуют

полное наименование должности	подпись	инициалы, фамилия
-------------------------------	---------	-------------------

М.П.

Выписка из Единого государственного реестра недвижимости об объекте недвижимости

Описание местоположения земельного участка

Земельный участок
вид объекта недвижимости

Лист № 1 раздела 3.2	Всего листов раздела 3.2: 3	Всего разделов: 8	Всего листов выписки: 17
----------------------	-----------------------------	-------------------	--------------------------

08.09.2022г. № КУВИ-001/2022-155713350

Кадастровый номер: 47:29:0000000:33645

Сведения о характерных точках границы земельного участка

Система координат МСК 47 зона 2

Номер точки	Координаты, м		Описание закрепления на местности	Средняя квадратичная погрешность определения координат характерных точек границ земельного участка, м
	X	Y		
1	2	3	4	5
1	281165.42	2189817.5	-	0.1
2	281161.01	2189811.24	-	0.1
3	281159.1	2189821.47	-	0.1
4	281163.77	2189828	-	0.1
5	281165.42	2189817.5	-	0.1
1	280857.31	2189377.85	-	0.1
2	280829.13	2189335.76	-	0.1
3	280806.84	2189300.87	-	0.1
4	280797.05	2189282.03	-	0.1
5	280791.13	2189263.85	-	0.1
6	280787.26	2189242.8	-	0.1
7	280784.28	2189217.14	-	0.1
8	280782.8	2189191.98	-	0.1
9	280777.99	2189108.95	-	0.1
10	280775.26	2189109.17	-	0.1
11	280772.68	2189074.34	-	0.1
12	280771.67	2189061.11	-	0.1
13	280775.59	2189060.85	-	0.1
14	280771.55	2188998.13	-	0.1
15	280767.94	2188998.44	-	0.1
16	280761.52	2188918.13	-	0.1
17	280762.36	2188917.32	-	0.1
18	280765.28	2188915.25	-	0.1
19	280770.74	2188912.84	-	0.1

полное наименование должности	подпись	инициалы, фамилия
-------------------------------	---------	-------------------

М.П.

Земельный участок

вид объекта недвижимости

Лист № 2 раздела 3.2

Всего листов раздела 3.2: 3

Всего разделов: 8

Всего листов выписки: 17

08.09.2022г. № КУВИ-001/2022-155713350

Кадастровый номер:

47:29:0000000:33645

20	280806.87	2188903.16	-	0.1
21	280820.04	2188898.06	-	0.1
22	280831.63	2188894.94	-	0.1
23	280865.97	2188885.78	-	0.1
24	280891.39	2188879.1	-	0.1
25	280925.98	2188873.57	-	0.1
26	280954.75	2188869.53	-	0.1
27	280964.43	2188870.06	-	0.1
28	280984.38	2188873.48	-	0.1
29	280986.98	2188859.83	-	0.1
30	280956.68	2188854.06	-	0.1
31	280950.49	2188857.78	-	0.1
32	280948.62	2188850.61	-	0.1
33	280926.18	2188855.31	-	0.1
34	280926.93	2188859.96	-	0.1
35	280901.93	2188866.19	-	0.1
36	280878.65	2188871.27	-	0.1
37	280864.9	2188874.35	-	0.1
38	280853.55	2188876.93	-	0.1
39	280845.11	2188878.88	-	0.1
40	280835.97	2188880.8	-	0.1
41	280835.71	2188878.56	-	0.1
42	280826.75	2188880.82	-	0.1
43	280827.17	2188885.45	-	0.1
44	280813.09	2188890.12	-	0.1
45	280799.84	2188893.45	-	0.1
46	280785.91	2188896.85	-	0.1
47	280767.69	2188901.02	-	0.1
48	280767.07	2188898.51	-	0.1
49	280759.58	2188900.7	-	0.1
50	280760.63	2188903.33	-	0.1
51	280752.11	2188906	-	0.1
52	280745.9	2188921.84	-	0.1

полное наименование должности

подпись

инициалы, фамилия

М.П.

Земельный участок				
вид объекта недвижимости				
Лист № 3 раздела 3.2	Всего листов раздела 3.2: 3		Всего разделов: 8	Всего листов выписки: 17
08.09.2022г. № КУВИ-001/2022-155713350				
Кадастровый номер:			47:29:0000000:33645	
53	280748.29	2188923.31	-	0.1
54	280750.25	2188924.69	-	0.1
55	280751.69	2188931.98	-	0.1
56	280754.18	2188952.77	-	0.1
57	280756.83	2188989.02	-	0.1
58	280752.19	2188989.23	-	0.1
59	280760.16	2189116.08	-	0.1
60	280762.2	2189161.4	-	0.1
61	280765.13	2189212.79	-	0.1
62	280766.44	2189223.32	-	0.1
63	280774.2	2189271.1	-	0.1
64	280777.74	2189284.56	-	0.1
65	280782.03	2189294.33	-	0.1
66	280794.63	2189291.16	-	0.1
67	280798.04	2189298.24	-	0.1
68	280837.73	2189359.23	-	0.1
69	280850.12	2189379.73	-	0.1
70	280857.31	2189377.85	-	0.1

полное наименование должности	подпись	инициалы, фамилия
-------------------------------	---------	-------------------

М.П.

Выписка из Единого государственного реестра недвижимости об объекте недвижимости
Сведения о частях земельного участка

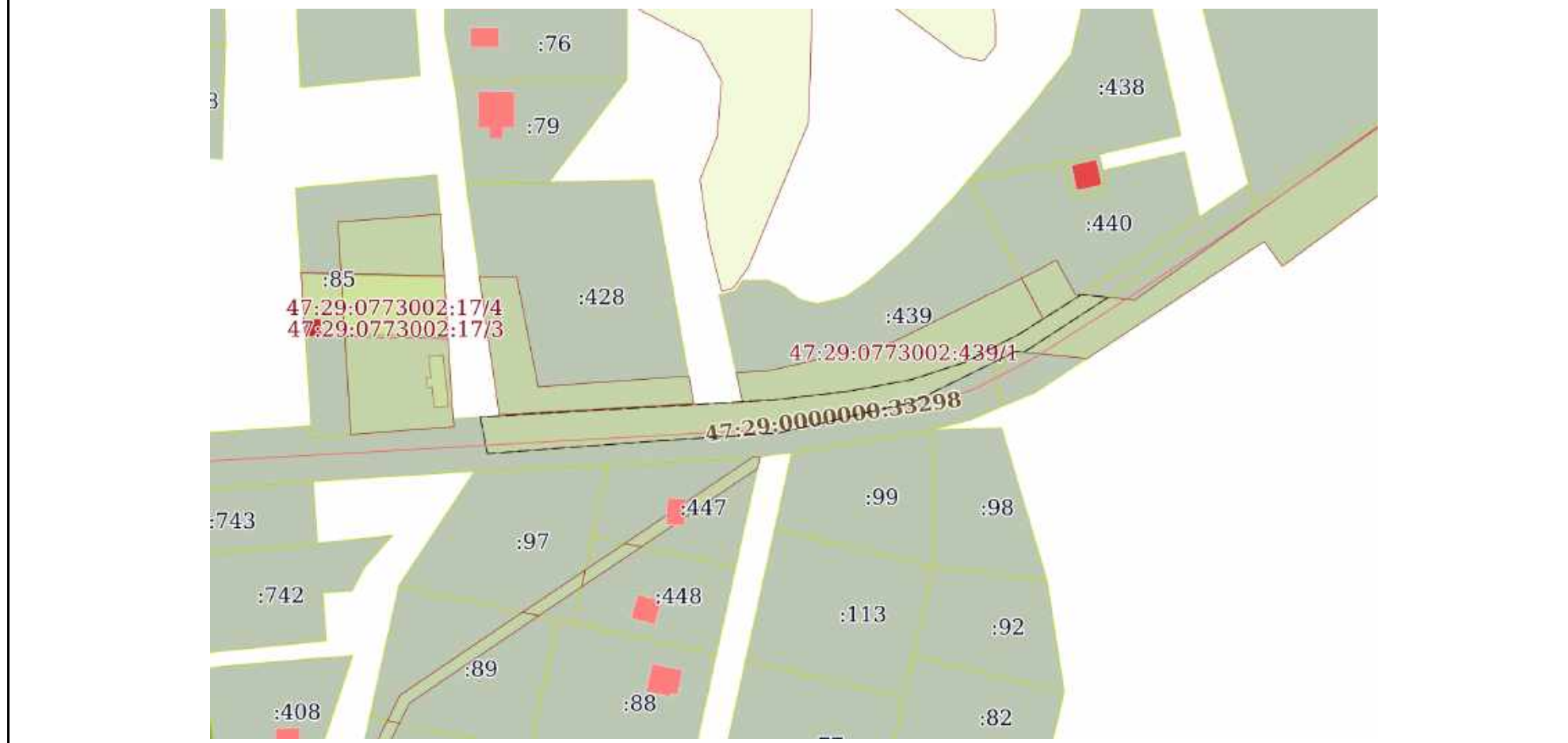
Земельный участок			
вид объекта недвижимости			

Лист № 1 раздела 4	Всего листов раздела 4: 1	Всего разделов: 8	Всего листов выписки: 17
--------------------	---------------------------	-------------------	--------------------------

08.09.2022г. № КУВИ-001/2022-155713350

Кадастровый номер: 47:29:0000000:33645

План (чертеж, схема) части земельного участка Учетный номер части: 47:29:0000000:33645/1



Масштаб 1:2000 Условные обозначения:

полное наименование должности	подпись	инициалы, фамилия

М.П.

Выписка из Единого государственного реестра недвижимости об объекте недвижимости
Сведения о частях земельного участка

Земельный участок			
вид объекта недвижимости			
Лист № 1 раздела 4.1	Всего листов раздела 4.1: 1	Всего разделов: 8	Всего листов выписки: 17
08.09.2022г. № КУВИ-001/2022-155713350			
Кадастровый номер:		47:29:0000000:33645	

Учетный номер части	Площадь, м2	Содержание ограничения в использовании или ограничения права на объект недвижимости или обременения объекта недвижимости
1	2	3
47:29:0000000:33645/1		вид ограничения (обременения): ограничения прав на земельный участок, предусмотренные статьями 56, 56.1 Земельного кодекса Российской Федерации; Срок действия: с 2021-02-08; реквизиты документа-основания: доверенность от 20.02.2019 № 5959698; документ, содержащий необходимые для внесения в государственный кадастр недвижимости сведения об установлении или изменении территориальной зоны или зоны с особыми условиями использования территорий, либо об отмене установления такой зоны от 20.11.2020 № PVD-0123/2020-15248; иной документ, содержащий описание объекта от 20.11.2020 № PVD-0123/2020-15248; Содержание ограничения (обременения): При установлении охранной зоны предусматриваются определенные ограничения в использовании территории, которые регламентируются Постановлением Правительства РФ от 24 февраля 2009 г. N 160 "О порядке установления охранных зон объектов электросетевого хозяйства и особых условий использования земельных участков, расположенных в границах таких зон"; Реестровый номер границы: 47:29-6.662; Вид объекта реестра границ: Зона с особыми условиями использования территории; Вид зоны по документу: Охранная зона объекта электросетевого хозяйства ВЛ-10 кв от п/с 35/10 №31; Тип зоны: Охранная зона инженерных коммуникаций; Номер: 013102

полное наименование должности	подпись	инициалы, фамилия
-------------------------------	---------	-------------------

М.П.

Выписка из Единого государственного реестра недвижимости об объекте недвижимости
Сведения о частях земельного участка

Земельный участок			
вид объекта недвижимости			
Лист № 1 раздела 4.2	Всего листов раздела 4.2: 1	Всего разделов: 8	Всего листов выписки: 17
08.09.2022г. № КУВИ-001/2022-155713350			
Кадастровый номер:		47:29:0000000:33645	

Сведения о характерных точках границы части (частей) земельного участка				
Учетный номер части: 47:29:0000000:33645/1				
Система координат				
Номер точки	Координаты, м		Описание закрепления на местности	Средняя квадратичная погрешность определения координат характерных точек границ земельного участка, м
	X	Y		
1	2	3	4	5
1	280818.98	2189330.42	-	-
2	280800.42	2189301.9	-	-
3	280800.69	2189299.11	-	-
4	280783.66	2189264.69	-	-
5	280773.19	2189219.11	-	-
6	280770.07	2189172.82	-	-
7	280766.19	2189120.48	-	-
8	280778.52	2189118.07	-	-
9	280782.8	2189191.98	-	-
10	280784.28	2189217.14	-	-
11	280787.26	2189242.8	-	-
12	280791.13	2189263.85	-	-
13	280797.05	2189282.03	-	-
14	280806.84	2189300.87	-	-
15	280819.86	2189321.25	-	-
1	280818.98	2189330.42	-	-

полное наименование должности	подпись	инициалы, фамилия

М.П.

Филиал Федерального государственного бюджетного учреждения «Федеральная кадастровая палата федеральной службы государственной регистрации, кадастра и картографии» по Ленинградской области
полное наименование органа регистрации прав

Выписка из Единого государственного реестра недвижимости об объекте недвижимости

Сведения о характеристиках объекта недвижимости

На основании запроса от 07.09.2022, поступившего на рассмотрение 07.09.2022, сообщаем, что согласно записям Единого государственного реестра недвижимости:

Раздел 1 Лист 1

Земельный участок			
вид объекта недвижимости			

Лист № 1 раздела 1	Всего листов раздела 1: 3	Всего разделов: 8	Всего листов выписки: 33
--------------------	---------------------------	-------------------	--------------------------

08.09.2022г. № КУВИ-001/2022-155701794	
Кадастровый номер:	47:29:0000000:33670
Номер кадастрового квартала:	47:29:0000000
Дата присвоения кадастрового номера:	06.12.2017

Ранее присвоенный государственный учетный номер:	Условный номер 47-47/017-47/116/019/2017-385
Местоположение:	Ленинградская область, Лужский муниципальный район, Скребловское сельское поселение
Площадь:	105407 +/- 568
Кадастровая стоимость, руб.:	635604.21
Кадастровые номера расположенных в пределах земельного участка объектов недвижимости:	47:29:0000000:33489, 47:29:0787001:2104
Кадастровые номера объектов недвижимости, из которых образован объект недвижимости:	47:29:0000000:33251
Кадастровые номера образованных объектов недвижимости:	данные отсутствуют
Категория земель:	Земли промышленности, энергетики, транспорта, связи, радиовещания, телевидения, информатики, земли для обеспечения космической деятельности, земли обороны, безопасности и земли иного специального назначения
Виды разрешенного использования:	для размещения автомобильных дорог и их конструктивных элементов
Сведения о кадастровом инженере:	данные отсутствуют
Сведения о лесах, водных объектах и об иных природных объектах, расположенных в пределах земельного участка:	данные отсутствуют
Сведения о том, что земельный участок полностью расположен в границах зоны с особыми условиями использования территории, территории объекта культурного наследия, публичного сервитута:	данные отсутствуют
Сведения о том, что земельный участок расположен в границах особой экономической зоны, территории опережающего социально-экономического развития, зоны территориального развития в Российской Федерации, игровой зоны:	данные отсутствуют

полное наименование должности	подпись	инициалы, фамилия
-------------------------------	---------	-------------------

М.П.

Земельный участок		
вид объекта недвижимости		
Лист № 2 раздела 1	Всего листов раздела 1: 3	Всего разделов: 8
Всего листов выписки: 33		
08.09.2022г. № КУВИ-001/2022-155701794		
Кадастровый номер:	47:29:0000000:33670	
Сведения о том, что земельный участок расположен в границах особо охраняемой природной территории, охотничьих угодий, лесничеств:	данные отсутствуют	
Сведения о результатах проведения государственного земельного надзора:	данные отсутствуют	
Сведения о расположении земельного участка в границах территории, в отношении которой утвержден проект межевания территории:	данные отсутствуют	
Условный номер земельного участка:	данные отсутствуют	
Сведения о принятии акта и (или) заключении договора, предусматривающих предоставление в соответствии с земельным законодательством исполнительным органом государственным органом власти или органом местного самоуправления, находящегося в государственной или муниципальной собственности земельного участка для строительства наемного дома социального использования или наемного дома коммерческого использования:	данные отсутствуют	
Сведения о том, что земельный участок или земельные участки образованы на основании решения об изъятии земельного участка и (или) расположенного на нем объекта недвижимости для государственных или муниципальных нужд:	данные отсутствуют	
Сведения о том, что земельный участок образован из земель или земельного участка, государственная собственность на которые не разграничена:	данные отсутствуют	
Сведения о наличии земельного спора о местоположении границ земельных участков:	данные отсутствуют	
Статус записи об объекте недвижимости:	Сведения об объекте недвижимости имеют статус "актуальные"	
Особые отметки:	Граница земельного участка состоит из 4 контуров. Учетные номера контуров и их площади: 1 - 11107.16 кв.м, 2 - 54695.86 кв.м, 3 - 30377.25 кв.м, 4 - 9227.11 кв.м. Посредством данного земельного участка обеспечен доступ к земельному участку (земельным участкам) с кадастровым номером (кадастровыми номерами): 47:29:0787001:1802, 47:29:0787001:1814, 47:29:0787001:2057. Сведения об ограничениях права на объект недвижимости, обременениях данного объекта, не зарегистрированных в реестре прав, ограничений прав и обременений недвижимого имущества: вид ограничения (обременения): ограничения прав на земельный участок, предусмотренные статьей 56 Земельного кодекса Российской Федерации; срок действия: с 01.12.2017; реквизиты документа-основания: текстовое и графическое описание местоположения границ территории объекта	
полное наименование должности	подпись	инициалы, фамилия

М.П.

Земельный участок			
вид объекта недвижимости			
Лист № 3 раздела 1	Всего листов раздела 1: 3	Всего разделов: 8	Всего листов выписки: 33
08.09.2022г. № КУВИ-001/2022-155701794			
Кадастровый номер:		47:29:0000000:33670	
		<p>культурного наследия или зон его охраны с перечнем координат характерных точек этих границ от 14.09.2017 № - выдан: Общество с ограниченной ответственностью "МОРИОН". вид ограничения (обременения): ограничения прав на земельный участок, предусмотренные статьей 56 Земельного кодекса Российской Федерации; срок действия: с 27.11.2020; реквизиты документа-основания: доверенность от 20.02.2019 № 78/337-н/78-2019-2-521; иной документ, содержащий описание объекта от 15.10.2020 № PVD-0123/2020-8018; документ, содержащий необходимые для внесения в государственный кадастр недвижимости сведения об установлении или изменении территориальной зоны или зоны с особыми условиями использования территорий, либо об отмене установления такой зоны от 15.10.2020 № PVD-0123/2020-8018. вид ограничения (обременения): ограничения прав на земельный участок, предусмотренные статьей 56 Земельного кодекса Российской Федерации; срок действия: с 01.12.2020; реквизиты документа-основания: доверенность от 20.02.2019 № 78/337-н/78-2019-2-521; иной документ, содержащий описание объекта от 15.10.2020 № PVD-0123/2020-8118; документ, содержащий необходимые для внесения в государственный кадастр недвижимости сведения об установлении или изменении территориальной зоны или зоны с особыми условиями использования территорий, либо об отмене установления такой зоны от 15.10.2020 № PVD-0123/2020-8118. вид ограничения (обременения): ограничения прав на земельный участок, предусмотренные статьей 56 Земельного кодекса Российской Федерации; срок действия: с 30.12.2020; реквизиты документа-основания: доверенность от 27.05.2020 № 01-14-1428/2020; документ, воспроизводящий сведения, содержащиеся в реестре объектов культурного наследия (памятников истории и культуры) народов Российской Федерации от 26.12.2020 № PVD-0123/2020-20910; иной документ, содержащий описание объекта от 26.12.2020 № PVD-0123/2020-20910.</p>	
Получатель выписки:		Сашко Анастасия Леонидовна	

полное наименование должности	подпись	инициалы, фамилия

М.П.

Выписка из Единого государственного реестра недвижимости об объекте недвижимости

Сведения о зарегистрированных правах

Земельный участок			
вид объекта недвижимости			
Лист № 1 раздела 2	Всего листов раздела 2: 2	Всего разделов: 8	Всего листов выписки: 33
08.09.2022г. № КУВИ-001/2022-155701794			
Кадастровый номер:	47:29:0000000:33670		

1	Правообладатель (правообладатели):	1.1	Государственное казенное учреждение Ленинградской области "Управление автомобильных дорог Ленинградской области"
2	Вид, номер, дата и время государственной регистрации права:	2.1	Постоянное (бессрочное) пользование 47:29:0000000:33670-47/059/2021-2 02.12.2021 14:36:15
3	Сведения об осуществлении государственной регистрации сделки, права без необходимого в силу закона согласия третьего лица, органа:	3.1	данные отсутствуют
4	Ограничение прав и обременение объекта недвижимости:	не зарегистрировано	
1	Правообладатель (правообладатели):	1.2	Ленинградская область
2	Вид, номер, дата и время государственной регистрации права:	2.2	Собственность 47:29:0000000:33670-47/017/2017-1 14.12.2017 17:19:43
3	Сведения об осуществлении государственной регистрации сделки, права без необходимого в силу закона согласия третьего лица, органа:	3.2	данные отсутствуют
4	Ограничение прав и обременение объекта недвижимости:	не зарегистрировано	
5	Договоры участия в долевом строительстве:	не зарегистрировано	
6	Заявленные в судебном порядке права требования:	данные отсутствуют	
7	Сведения о возражении в отношении зарегистрированного права:	данные отсутствуют	
8	Сведения о наличии решения об изъятии объекта недвижимости для государственных и муниципальных нужд:	данные отсутствуют	
9	Сведения о невозможности государственной регистрации без личного участия правообладателя или его законного представителя:	данные отсутствуют	
10	Правопритязания и сведения о наличии поступивших, но не рассмотренных заявлений о проведении государственной регистрации права (перехода, прекращения права), ограничения права или обременения объекта недвижимости, сделки в отношении объекта недвижимости:	отсутствуют	

полное наименование должности	подпись	инициалы, фамилия
-------------------------------	---------	-------------------

М.П.

Земельный участок			
вид объекта недвижимости			
Лист № 2 раздела 2	Всего листов раздела 2: 2	Всего разделов: 8	Всего листов выписки: 33
08.09.2022г. № КУВИ-001/2022-155701794			
Кадастровый номер:		47:29:0000000:33670	
11	Сведения о невозможности государственной регистрации перехода, прекращения, ограничения права на земельный участок из земель сельскохозяйственного назначения:	данные отсутствуют	

полное наименование должности	подпись	инициалы, фамилия
-------------------------------	---------	-------------------

М.П.

Выписка из Единого государственного реестра недвижимости об объекте недвижимости
Описание местоположения земельного участка

Земельный участок			
вид объекта недвижимости			
Лист № 1 раздела 3	Всего листов раздела 3: 5	Всего разделов: 8	Всего листов выписки: 33
08.09.2022г. № КУВИ-001/2022-155701794			
Кадастровый номер:		47:29:0000000:33670	

План (чертеж, схема) земельного участка



Масштаб 1:70000

Условные обозначения:

полное наименование должности	подпись	инициалы, фамилия
-------------------------------	---------	-------------------

М.П.

Земельный участок
вид объекта недвижимости

Лист № 2 раздела 3

Всего листов раздела 3: 5

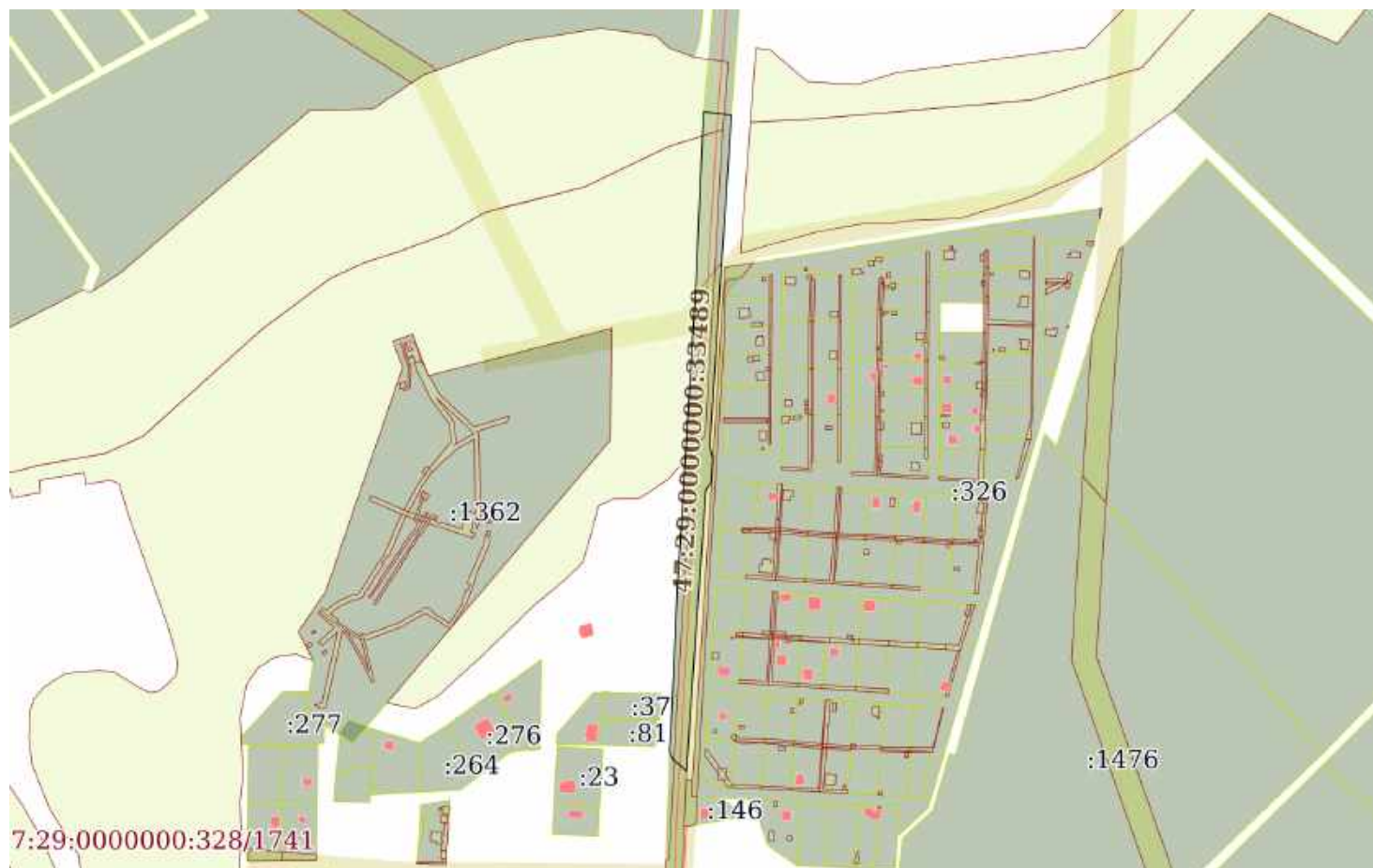
Всего разделов: 8

Всего листов выписки: 33

08.09.2022г. № КУВИ-001/2022-155701794

Кадастровый номер:

47:29:0000000:33670



Масштаб 1:6000

Условные обозначения:

полное наименование должности

подпись

инициалы, фамилия

М.П.

Земельный участок
вид объекта недвижимости

Лист № 3 раздела 3

Всего листов раздела 3: 5

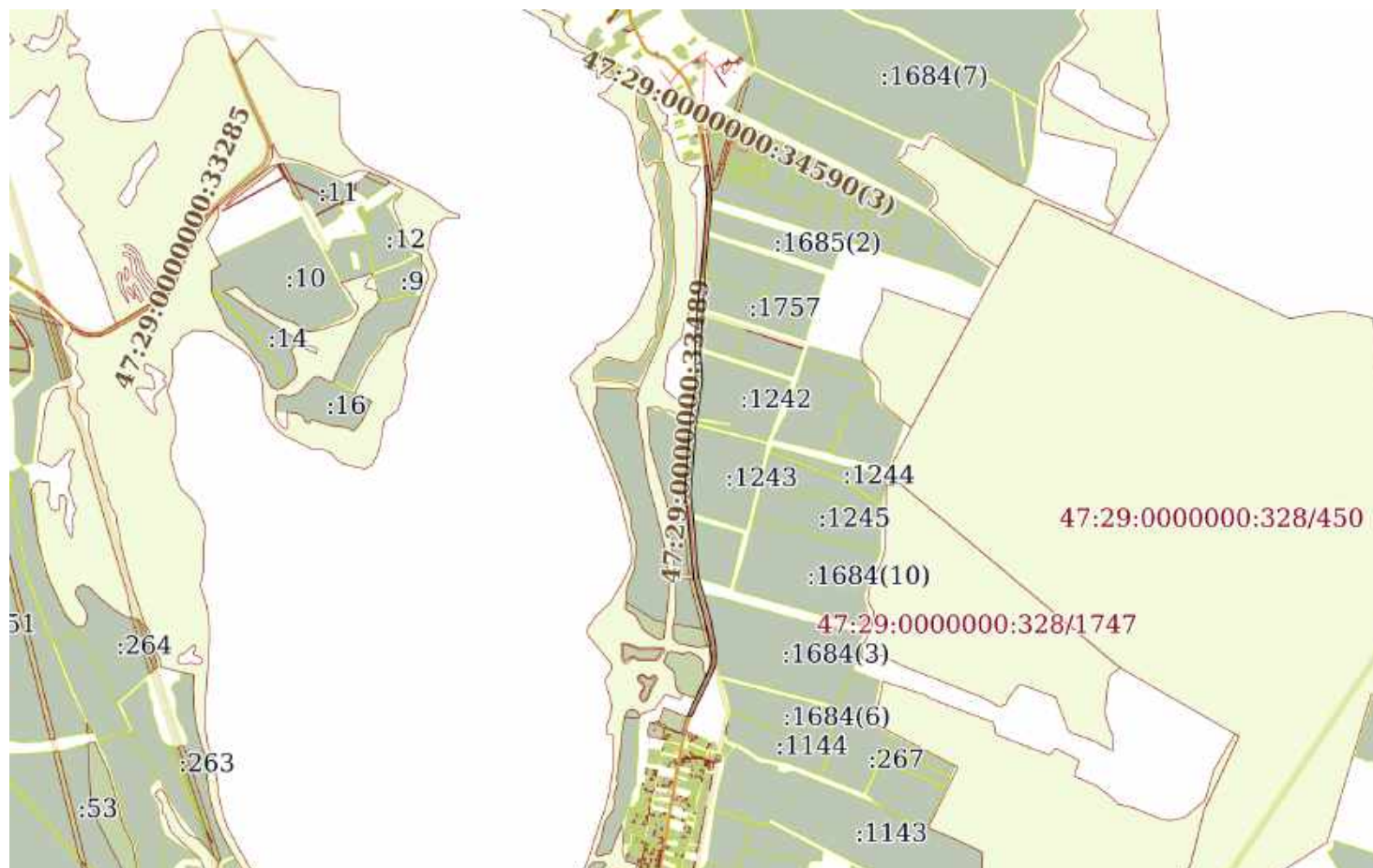
Всего разделов: 8

Всего листов выписки: 33

08.09.2022г. № КУВИ-001/2022-155701794

Кадастровый номер:

47:29:0000000:33670



Масштаб 1:30000

Условные обозначения:

полное наименование должности

подпись

инициалы, фамилия

М.П.

Земельный участок
вид объекта недвижимости

Лист № 4 раздела 3

Всего листов раздела 3: 5

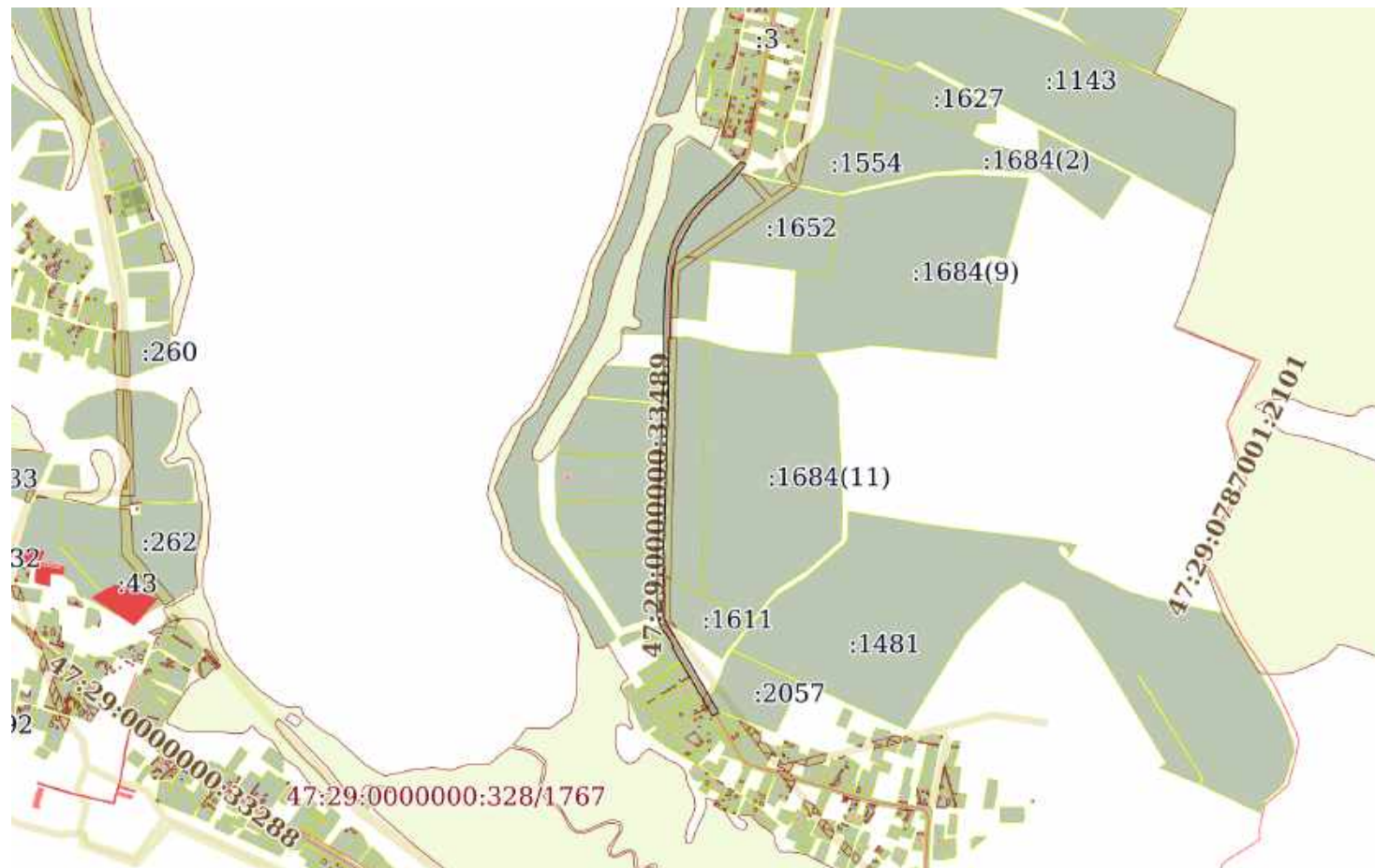
Всего разделов: 8

Всего листов выписки: 33

08.09.2022г. № КУВИ-001/2022-155701794

Кадастровый номер:

47:29:0000000:33670



Масштаб 1:20000

Условные обозначения:

полное наименование должности

подпись

инициалы, фамилия

М.П.

Земельный участок

вид объекта недвижимости

Лист № 5 раздела 3

Всего листов раздела 3: 5

Всего разделов: 8

Всего листов выписки: 33

08.09.2022г. № КУВИ-001/2022-155701794

Кадастровый номер:

47:29:0000000:33670



Масштаб 1:4000

Условные обозначения:

полное наименование должности

подпись

инициалы, фамилия

М.П.

Выписка из Единого государственного реестра недвижимости об объекте недвижимости

Описание местоположения земельного участка

Земельный участок			
вид объекта недвижимости			

Лист № 1 раздела 3.1	Всего листов раздела 3.1: 5	Всего разделов: 8	Всего листов выписки: 33
----------------------	-----------------------------	-------------------	--------------------------

08.09.2022г. № КУВИ-001/2022-155701794

Кадастровый номер: 47:29:0000000:33670

Описание местоположения границ земельного участка

№ п/п	Номер точки		Дирекционный угол	Горизонтальное проложение, м	Описание закрепления на местности	Кадастровые номера смежных участков	Сведения об адресах правообладателей смежных земельных участков
	началь ная	конечн ая					
1	2	3	4	5	6	7	8
1	1.1.1	1.1.2	160°39.2'	19.68	-	данные отсутствуют	данные отсутствуют
2	1.1.2	1.1.3	157°18.9'	33.97	-	данные отсутствуют	данные отсутствуют
3	1.1.3	1.1.4	152°36.4'	26.63	-	данные отсутствуют	данные отсутствуют
4	1.1.4	1.1.5	150°7.7'	27.45	-	данные отсутствуют	данные отсутствуют
5	1.1.5	1.1.6	148°17.0'	33.57	-	данные отсутствуют	данные отсутствуют
6	1.1.6	1.1.7	145°23.6'	101.01	-	данные отсутствуют	данные отсутствуют
7	1.1.7	1.1.8	143°41.3'	79.01	-	данные отсутствуют	данные отсутствуют
8	1.1.8	1.1.9	144°28.6'	79.88	-	данные отсутствуют	данные отсутствуют
9	1.1.9	1.1.10	147°17.0'	59.59	-	данные отсутствуют	данные отсутствуют
10	1.1.10	1.1.11	151°22.4'	15.17	-	данные отсутствуют	данные отсутствуют
11	1.1.11	1.1.12	299°12.4'	26.79	-	47:29:0000000:33558(4)	адрес отсутствует
12	1.1.12	1.1.13	297°10.1'	45.84	-	47:29:0000000:33558(4)	адрес отсутствует
13	1.1.13	1.1.14	62°40.6'	4.73	-	данные отсутствуют	данные отсутствуют
14	1.1.14	1.1.15	50°30.2'	4.5	-	данные отсутствуют	данные отсутствуют
15	1.1.15	1.1.16	26°18.2'	3.9	-	данные отсутствуют	данные отсутствуют
16	1.1.16	1.1.17	7°23.0'	5.21	данные отсутствуют	данные отсутствуют	данные отсутствуют
17	1.1.17	1.1.18	340°24.8'	5.67	данные отсутствуют	данные отсутствуют	данные отсутствуют
18	1.1.18	1.1.19	324°5.7'	80.79	-	данные отсутствуют	данные отсутствуют
19	1.1.19	1.1.20	324°27.7'	74.68	-	данные отсутствуют	данные отсутствуют
20	1.1.20	1.1.21	324°35.0'	105.59	-	данные отсутствуют	данные отсутствуют
21	1.1.21	1.1.22	329°39.0'	35.84	-	данные отсутствуют	данные отсутствуют
22	1.1.22	1.1.23	330°18.6'	26.08	-	47:29:0775001:125	адрес отсутствует
23	1.1.23	1.1.24	333°50.2'	28.78	-	47:29:0775001:125	адрес отсутствует
24	1.1.24	1.1.25	341°25.6'	33.91	-	данные отсутствуют	данные отсутствуют
25	1.1.25	1.1.26	346°25.1'	15.88	-	данные отсутствуют	данные отсутствуют

полное наименование должности	подпись	инициалы, фамилия
-------------------------------	---------	-------------------

М.П.

Земельный участок							
вид объекта недвижимости							
Лист № 2 раздела 3.1		Всего листов раздела 3.1: 5			Всего разделов: 8		Всего листов выписки: 33
08.09.2022г. № КУВИ-001/2022-155701794							
Кадастровый номер:				47:29:0000000:33670			
26	1.1.26	1.1.27	343°42.2'	5.17	-	данные отсутствуют	данные отсутствуют
27	1.1.27	1.1.1	74°45.9'	14.96	данные отсутствуют	47:29:0000000:33616	адрес отсутствует
28	2.1.1	2.1.2	101°1.8'	15.63	-	47:29:0000000:33572	адрес отсутствует
29	2.1.1	2.1.1			данные отсутствуют	47:29:0776001:126	адрес отсутствует
30	2.1.2	2.1.3	201°38.1'	9.57	-	данные отсутствуют	данные отсутствуют
31	2.1.3	2.1.4	222°43.1'	24.51	-	данные отсутствуют	данные отсутствуют
32	2.1.4	2.1.5	219°5.8'	31.7	-	47:29:0787001:1652	адрес отсутствует
33	2.1.5	2.1.6	227°35.8'	101.74	-	47:29:0787001:1652	адрес отсутствует
34	2.1.6	2.1.7	219°41.8'	64.49	-	47:29:0787001:1652	адрес отсутствует
35	2.1.7	2.1.8	208°2.4'	81.13	-	47:29:0787001:1652	адрес отсутствует
36	2.1.8	2.1.9	191°44.2'	23.15	-	47:29:0787001:1652	адрес отсутствует
37	2.1.9	2.1.10	194°26.9'	14.83	-	47:29:0787001:1748	адрес отсутствует
38	2.1.10	2.1.11	188°55.1'	23.41	-	47:29:0787001:1748	адрес отсутствует
39	2.1.11	2.1.12	186°4.4'	26.09	-	47:29:0787001:1748	адрес отсутствует
40	2.1.12	2.1.13	184°14.5'	40.84	-	47:29:0787001:1748	адрес отсутствует
41	2.1.13	2.1.14	181°34.6'	100.02	-	данные отсутствуют	данные отсутствуют
42	2.1.14	2.1.15	179°24.4'	30.92	-	данные отсутствуют	данные отсутствуют
43	2.1.15	2.1.16	266°15.5'	4.75	-	47:29:0787001:1685(3)	198510, г.Санкт-Петербург, г. Петергоф, ул. Константиновская, д. 23/13, кв. 41
44	2.1.16	2.1.17	180°44.3'	189.54	данные отсутствуют	47:29:0787001:1685(3)	198510, г.Санкт-Петербург, г. Петергоф, ул. Константиновская, д. 23/13, кв. 41
45	2.1.17	2.1.18	181°39.7'	418.52	данные отсутствуют	47:29:0787001:1685(3)	198510, г.Санкт-Петербург, г. Петергоф, ул. Константиновская, д. 23/13, кв. 41
46	2.1.18	2.1.19	176°24.2'	23.75	-	47:29:0787001:1685(3)	198510, г.Санкт-Петербург, г. Петергоф, ул. Константиновская, д. 23/13, кв. 41
47	2.1.19	2.1.20	181°42.2'	72.36	-	данные отсутствуют	данные отсутствуют
48	2.1.20	2.1.21	182°1.7'	70.33	-	данные отсутствуют	данные отсутствуют
49	2.1.21	2.1.22	178°10.1'	19.39	-	данные отсутствуют	данные отсутствуют
50	2.1.22	2.1.23	160°17.0'	13.72	-	данные отсутствуют	данные отсутствуют
51	2.1.23	2.1.24	149°44.3'	250.75	-	данные отсутствуют	данные отсутствуют
52	2.1.23	2.1.23			данные отсутствуют	47:29:0787001:1611	адрес отсутствует
53	2.1.24	2.1.25	150°12.9'	58.28	-	данные отсутствуют	данные отсутствуют
54	2.1.25	2.1.26	248°33.6'	19.12	-	47:29:0000000:33616	адрес отсутствует
55	2.1.26	2.1.27	329°18.1'	171.75	-	47:29:0775002:12	данные отсутствуют

полное наименование должности	подпись	инициалы, фамилия
-------------------------------	---------	-------------------

М.П.

Земельный участок							
вид объекта недвижимости							
Лист № 3 раздела 3.1		Всего листов раздела 3.1: 5			Всего разделов: 8		Всего листов выписки: 33
08.09.2022г. № КУВИ-001/2022-155701794							
Кадастровый номер:				47:29:0000000:33670			
56	2.1.27	2.1.28	329°36.6'	4.63	-	47:29:0775002:12	данные отсутствуют
57	2.1.28	2.1.29	326°18.6'	4.22	-	данные отсутствуют	данные отсутствуют
58	2.1.29	2.1.30	330°4.3'	45.82	-	47:29:0775002:104	данные отсутствуют
59	2.1.30	2.1.31	42°33.8'	3.99	-	47:29:0775002:98	данные отсутствуют
60	2.1.31	2.1.32	331°13.0'	26.92	-	47:29:0775002:98	данные отсутствуют
61	2.1.32	2.1.33	329°11.8'	20.82	-	47:29:0775002:99	данные отсутствуют
62	2.1.33	2.1.34	241°56.3'	2.91	-	47:29:0775002:99	данные отсутствуют
63	2.1.34	2.1.35	332°32.6'	28.43	-	данные отсутствуют	данные отсутствуют
64	2.1.35	2.1.36	343°21.3'	22.17	-	данные отсутствуют	данные отсутствуют
65	2.1.36	2.1.37	357°32.9'	21.75	-	47:29:0787001:1781	адрес отсутствует
66	2.1.37	2.1.38	0°53.7'	71.06	-	47:29:0787001:1781	адрес отсутствует
67	2.1.38	2.1.39	0°2.7'	89.49	-	47:29:0787001:1781	адрес отсутствует
68	2.1.39	2.1.40	1°35.2'	143.05	-	47:29:0787001:1120	адрес отсутствует
69	2.1.40	2.1.41	1°51.5'	132.84	-	47:29:0787001:1122	адрес отсутствует
70	2.1.41	2.1.42	2°23.0'	146.71	-	47:29:0787001:1121	адрес отсутствует
71	2.1.42	2.1.43	5°38.5'	34.79	-	данные отсутствуют	данные отсутствуют
72	2.1.43	2.1.44	2°17.6'	47.96	-	данные отсутствуют	данные отсутствуют
73	2.1.44	2.1.45	359°38.4'	23.86	-	данные отсутствуют	данные отсутствуют
74	2.1.45	2.1.46	359°23.1'	116.47	-	данные отсутствуют	данные отсутствуют
75	2.1.46	2.1.47	1°34.9'	101.12	-	47:29:0787001:1747	адрес отсутствует
76	2.1.47	2.1.48	4°14.2'	41.42	-	47:29:0787001:1747	адрес отсутствует
77	2.1.48	2.1.49	6°4.4'	26.65	-	47:29:0787001:1747	адрес отсутствует
78	2.1.49	2.1.50	8°53.8'	24.77	-	47:29:0787001:1747	адрес отсутствует
79	2.1.50	2.1.51	12°25.3'	26.59	-	данные отсутствуют	данные отсутствуют
80	2.1.51	2.1.52	19°28.7'	31.97	-	47:29:0787001:1706	адрес отсутствует
81	2.1.52	2.1.53	25°51.4'	18.44	-	47:29:0787001:1706	адрес отсутствует
82	2.1.53	2.1.54	29°46.7'	34.63	-	47:29:0787001:1706	адрес отсутствует
83	2.1.54	2.1.55	33°42.8'	32.81	-	47:29:0787001:1706	адрес отсутствует
84	2.1.55	2.1.56	39°47.7'	34.76	-	47:29:0787001:1706	адрес отсутствует
85	2.1.56	2.1.57	45°40.4'	29.51	-	47:29:0787001:1706	адрес отсутствует
86	2.1.57	2.1.58	47°47.4'	36.47	-	47:29:0787001:1706	адрес отсутствует
87	2.1.58	2.1.59	48°17.2'	50.71	-	47:29:0787001:1706	адрес отсутствует
88	2.1.59	2.1.60	44°16.7'	15.74	-	данные отсутствуют	данные отсутствуют

полное наименование должности	подпись	инициалы, фамилия
-------------------------------	---------	-------------------

М.П.

Земельный участок							
вид объекта недвижимости							
Лист № 4 раздела 3.1		Всего листов раздела 3.1: 5		Всего разделов: 8		Всего листов выписки: 33	
08.09.2022г. № КУВИ-001/2022-155701794							
Кадастровый номер:				47:29:0000000:33670			
89	2.1.60	2.1.61	39°24.5'	36.65	-	данные отсутствуют	данные отсутствуют
90	2.1.61	2.1.1	57°34.5'	4.77	данные отсутствуют	данные отсутствуют	данные отсутствуют
91	3.1.1	3.1.2	71°18.8'	6.49	-	47:29:0000000:33674	адрес отсутствует
92	3.1.2	3.1.3	81°0.8'	10.88	-	47:29:0000000:33674	адрес отсутствует
93	3.1.3	3.1.4	171°12.1'	40.07	-	данные отсутствуют	данные отсутствуют
94	3.1.4	3.1.5	173°11.4'	33.82	-	данные отсутствуют	данные отсутствуют
95	3.1.5	3.1.6	176°37.9'	76.92	-	данные отсутствуют	данные отсутствуют
96	3.1.6	3.1.7	185°10.8'	232.16	-	данные отсутствуют	данные отсутствуют
97	3.1.7	3.1.8	183°57.5'	373.16	-	данные отсутствуют	данные отсутствуют
98	3.1.8	3.1.9	179°30.2'	57.67	-	данные отсутствуют	данные отсутствуют
99	3.1.8	3.1.8			данные отсутствуют	47:29:0787001:1788	адрес отсутствует
100	3.1.9	3.1.10	176°46.8'	108.61	-	47:29:0787001:1242	адрес отсутствует
101	3.1.10	3.1.11	187°17.5'	163.12	-	47:29:0787001:1242	адрес отсутствует
102	3.1.11	3.1.12	187°5.6'	13.28	-	47:29:0787001:1242	адрес отсутствует
103	3.1.12	3.1.13	190°33.6'	9.44	-	47:29:0787001:1242	адрес отсутствует
104	3.1.13	3.1.14	193°43.4'	13.74	-	данные отсутствуют	данные отсутствуют
105	3.1.14	3.1.15	184°14.6'	290.14	-	47:29:0787001:1243	адрес отсутствует
106	3.1.15	3.1.16	173°48.5'	84.01	-	47:29:0787001:1243	адрес отсутствует
107	3.1.16	3.1.17	174°58.4'	262.61	данные отсутствуют	данные отсутствуют	данные отсутствуют
108	3.1.17	3.1.18	172°57.5'	17.7	данные отсутствуют	47:29:0787001:1802	адрес отсутствует
109	3.1.18	3.1.19	163°36.0'	181.8	-	данные отсутствуют	данные отсутствуют
110	3.1.19	3.1.20	169°52.0'	108.27	-	47:29:0787001:1684(3)	г. Санкт-Петербург, просп.Владимирский, д.15, кв.3
111	3.1.20	3.1.21	176°13.8'	42.13	-	47:29:0787001:1684(3)	г. Санкт-Петербург, просп.Владимирский, д.15, кв.3
112	3.1.21	3.1.22	178°37.3'	25.37	-	данные отсутствуют	данные отсутствуют
113	3.1.22	3.1.23	185°2.6'	28.44	-	данные отсутствуют	данные отсутствуют
114	3.1.23	3.1.24	204°2.2'	71.76	-	данные отсутствуют	данные отсутствуют
115	3.1.24	3.1.25	206°5.9'	112.11	-	данные отсутствуют	данные отсутствуют
116	3.1.25	3.1.26	205°18.7'	57.42	-	данные отсутствуют	данные отсутствуют
117	3.1.26	3.1.27	288°42.7'	17.02	-	47:29:0000000:33572	адрес отсутствует
118	3.1.27	3.1.28	24°6.2'	59.26	-	данные отсутствуют	данные отсутствуют
119	3.1.28	3.1.29	25°40.1'	111.92	-	данные отсутствуют	данные отсутствуют
120	3.1.29	3.1.30	23°7.3'	67.02	-	данные отсутствуют	данные отсутствуют
121	3.1.29	3.1.29			данные отсутствуют	47:29:0787001:1814	адрес отсутствует

полное наименование должности	подпись	инициалы, фамилия
-------------------------------	---------	-------------------

М.П.

Земельный участок							
вид объекта недвижимости							
Лист № 5 раздела 3.1		Всего листов раздела 3.1: 5		Всего разделов: 8		Всего листов выписки: 33	
08.09.2022г. № КУВИ-001/2022-155701794							
Кадастровый номер:				47:29:0000000:33670			
122	3.1.30	3.1.31	5°40.0'	24.61	-	данные отсутствуют	данные отсутствуют
123	3.1.31	3.1.32	355°5.5'	57.61	-	данные отсутствуют	данные отсутствуют
124	3.1.32	3.1.33	348°17.3'	115.87	-	47:29:0787001:33	адрес отсутствует
125	3.1.33	3.1.34	344°55.1'	182.36	-	47:29:0787001:33	адрес отсутствует
126	3.1.34	3.1.35	357°4.0'	15.83	-	данные отсутствуют	данные отсутствуют
127	3.1.35	3.1.36	354°12.2'	363.68	-	47:29:0787001:34	адрес отсутствует
128	3.1.36	3.1.37	4°16.0'	265.74	-	47:29:0787001:34	адрес отсутствует
129	3.1.37	3.1.38	5°25.6'	55.42	-	данные отсутствуют	данные отсутствуют
130	3.1.38	3.1.39	8°54.6'	147.6	-	данные отсутствуют	данные отсутствуют
131	3.1.39	3.1.40	358°32.5'	175.94	-	данные отсутствуют	данные отсутствуют
132	3.1.40	3.1.41	4°49.6'	372.47	-	данные отсутствуют	данные отсутствуют
133	3.1.41	3.1.42	5°10.4'	232.38	-	данные отсутствуют	данные отсутствуют
134	3.1.42	3.1.43	356°51.9'	73.7	-	данные отсутствуют	данные отсутствуют
135	3.1.43	3.1.44	353°41.0'	32.99	-	данные отсутствуют	данные отсутствуют
136	3.1.44	3.1.1	352°39.9'	38.62	данные отсутствуют	данные отсутствуют	данные отсутствуют
137	4.1.1	4.1.2	183°49.4'	144.27	-	данные отсутствуют	данные отсутствуют
138	4.1.2	4.1.3	183°39.5'	139.97	-	данные отсутствуют	данные отсутствуют
139	4.1.3	4.1.4	167°24.0'	11.32	-	данные отсутствуют	данные отсутствуют
140	4.1.4	4.1.5	183°37.7'	20.85	-	47:29:0000000:326	адрес отсутствует
141	4.1.5	4.1.6	217°40.3'	7.43	-	данные отсутствуют	данные отсутствуют
142	4.1.6	4.1.7	184°2.8'	135.05	-	данные отсутствуют	данные отсутствуют
143	4.1.7	4.1.8	183°55.7'	65.1	-	данные отсутствуют	данные отсутствуют
144	4.1.8	4.1.9	183°41.9'	41.71	-	данные отсутствуют	данные отсутствуют
145	4.1.9	4.1.10	311°26.9'	15.86	-	47:29:0000000:33674	адрес отсутствует
146	4.1.10	4.1.11	335°56.8'	7.04	-	47:29:0000000:33674	адрес отсутствует
147	4.1.11	4.1.12	4°32.0'	18.98	-	данные отсутствуют	данные отсутствуют
148	4.1.12	4.1.13	2°35.8'	121.63	-	данные отсутствуют	данные отсутствуют
149	4.1.13	4.1.14	3°34.1'	74.21	-	данные отсутствуют	данные отсутствуют
150	4.1.14	4.1.15	3°27.2'	187.88	-	данные отсутствуют	данные отсутствуют
151	4.1.15	4.1.16	2°28.2'	146.65	-	данные отсутствуют	данные отсутствуют
152	4.1.16	4.1.1	96°41.7'	24.28	-	47:29:0000000:33559	адрес отсутствует

полное наименование должности	подпись	инициалы, фамилия
-------------------------------	---------	-------------------

М.П.

Выписка из Единого государственного реестра недвижимости об объекте недвижимости

Описание местоположения земельного участка

Земельный участок			
вид объекта недвижимости			
Лист № 1 раздела 3.2	Всего листов раздела 3.2: 5	Всего разделов: 8	Всего листов выписки: 33
08.09.2022г. № КУВИ-001/2022-155701794			
Кадастровый номер:		47:29:0000000:33670	

Сведения о характерных точках границы земельного участка				
Система координат МСК 47 зона 2				
Номер точки	Координаты, м		Описание закрепления на местности	Средняя квадратичная погрешность определения координат характерных точек границ земельного участка, м
	X	Y		
1	2	3	4	5
1	289249.19	2194254.42	Закрепление отсутствует	0.5
2	289105.24	2194244.8	Закрепление отсутствует	0.5
3	288965.56	2194235.87	Закрепление отсутствует	0.5
4	288954.51	2194238.34	Закрепление отсутствует	0.5
5	288933.7	2194237.02	Закрепление отсутствует	0.5
6	288927.82	2194232.48	Закрепление отсутствует	0.5
7	288793.11	2194222.95	Закрепление отсутствует	0.5
8	288728.16	2194218.49	Закрепление отсутствует	0.5
9	288686.54	2194215.8	Закрепление отсутствует	0.5
10	288697.04	2194203.91	Закрепление отсутствует	0.5
11	288703.47	2194201.04	Закрепление отсутствует	0.5
12	288722.39	2194202.54	Закрепление отсутствует	0.5
13	288843.9	2194208.05	Закрепление отсутствует	0.5
14	288917.97	2194212.67	Закрепление отсутствует	0.5
15	289105.51	2194223.99	Закрепление отсутствует	0.5
16	289252.02	2194230.31	Закрепление отсутствует	0.5
17	289249.19	2194254.42	Закрепление отсутствует	0.5
1	287229.13	2194688.9	Закрепление отсутствует	0.5
2	287231.21	2194695.05	Закрепление отсутствует	0.5
3	287232.91	2194705.8	Закрепление отсутствует	0.5
4	287193.31	2194711.93	Закрепление отсутствует	0.5
5	287159.73	2194715.94	Закрепление отсутствует	0.5
6	287082.94	2194720.46	Закрепление отсутствует	0.5
7	286851.73	2194699.5	Закрепление отсутствует	0.5

полное наименование должности	подпись	инициалы, фамилия

М.П.

Земельный участок					
вид объекта недвижимости					
Лист № 2 раздела 3.2		Всего листов раздела 3.2: 5		Всего разделов: 8	Всего листов выписки: 33
08.09.2022г. № КУВИ-001/2022-155701794					
Кадастровый номер:			47:29:0000000:33670		
8	286479.46	2194673.74	Закрепление отсутствует	0.5	
9	286421.79	2194674.24	Закрепление отсутствует	0.5	
10	286313.35	2194680.34	Закрепление отсутствует	0.5	
11	286151.55	2194659.64	Закрепление отсутствует	0.5	
12	286138.37	2194658	Закрепление отсутствует	0.5	
13	286129.09	2194656.27	Закрепление отсутствует	0.5	
14	286115.74	2194653.01	Закрепление отсутствует	0.5	
15	285826.4	2194631.54	Закрепление отсутствует	0.5	
16	285742.88	2194640.6	Закрепление отсутствует	0.5	
17	285481.28	2194663.61	Закрепление отсутствует	0.5	
18	285463.71	2194665.78	Закрепление отсутствует	0.5	
19	285289.31	2194717.11	Закрепление отсутствует	0.5	
20	285182.73	2194736.16	Закрепление отсутствует	0.5	
21	285140.69	2194738.93	Закрепление отсутствует	0.5	
22	285115.33	2194739.54	Закрепление отсутствует	0.5	
23	285087	2194737.04	Закрепление отсутствует	0.5	
24	285021.46	2194707.81	Закрепление отсутствует	0.5	
25	284920.78	2194658.49	Закрепление отсутствует	0.5	
26	284868.87	2194633.94	Закрепление отсутствует	0.5	
27	284874.33	2194617.82	Закрепление отсутствует	0.5	
28	284928.42	2194642.02	Закрепление отсутствует	0.5	
29	285029.3	2194690.5	Закрепление отсутствует	0.5	
30	285090.94	2194716.82	Закрепление отсутствует	0.5	
31	285115.43	2194719.25	Закрепление отсутствует	0.5	
32	285172.83	2194714.32	Закрепление отсутствует	0.5	
33	285286.29	2194690.8	Закрепление отсутствует	0.5	
34	285462.37	2194643.35	Закрепление отсутствует	0.5	
35	285478.18	2194642.54	Закрепление отсутствует	0.5	
36	285840	2194605.81	Закрепление отсутствует	0.5	
37	286105	2194625.58	Закрепление отсутствует	0.5	
38	286160.17	2194630.82	Закрепление отсутствует	0.5	
39	286305.99	2194653.68	Закрепление отсутствует	0.5	
40	286481.87	2194649.2	Закрепление отсутствует	0.5	

полное наименование должности	подпись	инициалы, фамилия
-------------------------------	---------	-------------------

М.П.

Земельный участок					
вид объекта недвижимости					
Лист № 3 раздела 3.2		Всего листов раздела 3.2: 5		Всего разделов: 8	Всего листов выписки: 33
08.09.2022г. № КУВИ-001/2022-155701794					
Кадастровый номер:			47:29:0000000:33670		
41	286853.02	2194680.54	Закрепление отсутствует	0.5	
42	287084.45	2194701.49	Закрепление отсутствует	0.5	
43	287158.04	2194697.46	Закрепление отсутствует	0.5	
44	287190.83	2194693.83	Закрепление отсутствует	0.5	
45	287229.13	2194688.9	Закрепление отсутствует	0.5	
1	284138.89	2194464.92	Закрепление отсутствует	0.5	
2	284135.9	2194480.26	Закрепление отсутствует	0.5	
3	284127	2194476.73	Закрепление отсутствует	0.5	
4	284108.99	2194460.1	Закрепление отсутствует	0.5	
5	284084.39	2194440.11	Закрепление отсутствует	0.5	
6	284015.78	2194364.98	Закрепление отсутствует	0.5	
7	283966.16	2194323.79	Закрепление отсутствует	0.5	
8	283894.55	2194285.65	Закрепление отсутствует	0.5	
9	283871.88	2194280.94	Закрепление отсутствует	0.5	
10	283857.52	2194277.24	Закрепление отсутствует	0.5	
11	283834.39	2194273.61	Закрепление отсутствует	0.5	
12	283808.45	2194270.85	Закрепление отсутствует	0.5	
13	283767.72	2194267.83	Закрепление отсутствует	0.5	
14	283667.74	2194265.08	Закрепление отсутствует	0.5	
15	283636.82	2194265.4	Закрепление отсутствует	0.5	
16	283636.51	2194260.66	Закрепление отсутствует	0.5	
17	283446.99	2194258.22	Закрепление отсутствует	0.5	
18	283028.65	2194246.08	Закрепление отсутствует	0.5	
19	283004.95	2194247.57	Закрепление отсутствует	0.5	
20	282932.62	2194245.42	Закрепление отсутствует	0.5	
21	282862.33	2194242.93	Закрепление отсутствует	0.5	
22	282842.95	2194243.55	Закрепление отсутствует	0.5	
23	282830.03	2194248.18	Закрепление отсутствует	0.5	
24	282613.45	2194374.54	Закрепление отсутствует	0.5	
25	282562.87	2194403.49	Закрепление отсутствует	0.5	
26	282555.88	2194385.69	Закрепление отсутствует	0.5	
27	282703.56	2194298.01	Закрепление отсутствует	0.5	
28	282707.55	2194295.67	Закрепление отсутствует	0.5	

полное наименование должности	подпись	инициалы, фамилия
-------------------------------	---------	-------------------

М.П.

Земельный участок				
вид объекта недвижимости				
Лист № 4 раздела 3.2	Всего листов раздела 3.2: 5		Всего разделов: 8	Всего листов выписки: 33
08.09.2022г. № КУВИ-001/2022-155701794				
Кадастровый номер:			47:29:0000000:33670	
29	282711.06	2194293.33	Закрепление отсутствует	0.5
30	282750.77	2194270.47	Закрепление отсутствует	0.5
31	282753.71	2194273.17	Закрепление отсутствует	0.5
32	282777.3	2194260.21	Закрепление отсутствует	0.5
33	282795.18	2194249.55	Закрепление отсутствует	0.5
34	282793.81	2194246.98	Закрепление отсутствует	0.5
35	282819.04	2194233.87	Закрепление отсутствует	0.5
36	282840.28	2194227.52	Закрепление отсутствует	0.5
37	282862.01	2194226.59	Закрепление отсутствует	0.5
38	282933.06	2194227.7	Закрепление отсутствует	0.5
39	283022.55	2194227.77	Закрепление отсутствует	0.5
40	283165.55	2194231.73	Закрепление отсутствует	0.5
41	283298.32	2194236.04	Закрепление отсутствует	0.5
42	283444.9	2194242.14	Закрепление отсутствует	0.5
43	283479.52	2194245.56	Закрепление отсутствует	0.5
44	283527.44	2194247.48	Закрепление отсутствует	0.5
45	283551.3	2194247.33	Закрепление отсутствует	0.5
46	283667.76	2194246.08	Закрепление отсутствует	0.5
47	283768.84	2194248.87	Закрепление отсутствует	0.5
48	283810.15	2194251.93	Закрепление отсутствует	0.5
49	283836.65	2194254.75	Закрепление отсутствует	0.5
50	283861.12	2194258.58	Закрепление отсутствует	0.5
51	283887.09	2194264.3	Закрепление отсутствует	0.5
52	283917.23	2194274.96	Закрепление отсутствует	0.5
53	283933.82	2194283	Закрепление отсутствует	0.5
54	283963.88	2194300.2	Закрепление отсутствует	0.5
55	283991.17	2194318.41	Закрепление отсутствует	0.5
56	284017.88	2194340.66	Закрепление отсутствует	0.5
57	284038.5	2194361.77	Закрепление отсутствует	0.5
58	284063	2194388.78	Закрепление отсутствует	0.5
59	284096.74	2194426.63	Закрепление отсутствует	0.5
60	284108.01	2194437.62	Закрепление отсутствует	0.5
61	284136.33	2194460.89	Закрепление отсутствует	0.5

полное наименование должности	подпись	инициалы, фамилия
-------------------------------	---------	-------------------

М.П.

Земельный участок					
вид объекта недвижимости					
Лист № 5 раздела 3.2		Всего листов раздела 3.2: 5		Всего разделов: 8	Всего листов выписки: 33
08.09.2022г. № КУВИ-001/2022-155701794					
Кадастровый номер:			47:29:0000000:33670		
62	284138.89	2194464.92	Закрепление отсутствует	0.5	
1	282045.43	2195015.1	Закрепление отсутствует	0.5	
2	282026.86	2195021.62	Закрепление отсутствует	0.5	
3	281995.52	2195034.72	Закрепление отсутствует	0.5	
4	281971.88	2195046.97	Закрепление отсутствует	0.5	
5	281948.08	2195060.64	Закрепление отсутствует	0.5	
6	281919.52	2195078.29	Закрепление отсутствует	0.5	
7	281836.38	2195135.66	Закрепление отсутствует	0.5	
8	281772.71	2195182.45	Закрепление отсутствует	0.5	
9	281707.7	2195228.86	Закрепление отсутствует	0.5	
10	281657.56	2195261.07	Закрепление отсутствует	0.5	
11	281644.24	2195268.34	Закрепление отсутствует	0.5	
12	281657.31	2195244.96	Закрепление отсутствует	0.5	
13	281678.24	2195204.18	Закрепление отсутствует	0.5	
14	281680.41	2195208.38	Закрепление отсутствует	0.5	
15	281683.27	2195211.85	Закрепление отсутствует	0.5	
16	281686.77	2195213.58	Закрепление отсутствует	0.5	
17	281691.94	2195214.25	Закрепление отсутствует	0.5	
18	281697.28	2195212.35	Закрепление отсутствует	0.5	
19	281762.72	2195164.97	Закрепление отсутствует	0.5	
20	281823.49	2195121.56	Закрепление отсутствует	0.5	
21	281909.54	2195060.37	Закрепление отсутствует	0.5	
22	281940.47	2195042.26	Закрепление отсутствует	0.5	
23	281963.13	2195029.34	Закрепление отсутствует	0.5	
24	281988.96	2195016.65	Закрепление отсутствует	0.5	
25	282021.1	2195005.85	Закрепление отсутствует	0.5	
26	282036.54	2195002.12	Закрепление отсутствует	0.5	
27	282041.5	2195000.67	Закрепление отсутствует	0.5	
28	282045.43	2195015.1	Закрепление отсутствует	0.5	

полное наименование должности	подпись	инициалы, фамилия
-------------------------------	---------	-------------------

М.П.

Выписка из Единого государственного реестра недвижимости об объекте недвижимости
Сведения о частях земельного участка

Земельный участок			
вид объекта недвижимости			

Лист № 1 раздела 4	Всего листов раздела 4: 4	Всего разделов: 8	Всего листов выписки: 33
--------------------	---------------------------	-------------------	--------------------------

08.09.2022г. № КУВИ-001/2022-155701794

Кадастровый номер: 47:29:0000000:33670

План (чертеж, схема) части земельного участка Учетный номер части: 47:29:0000000:33670/1



Масштаб 1:300 Условные обозначения:

полное наименование должности	подпись	инициалы, фамилия

М.П.

Земельный участок

вид объекта недвижимости

Лист № 2 раздела 4

Всего листов раздела 4: 4

Всего разделов: 8

Всего листов выписки: 33

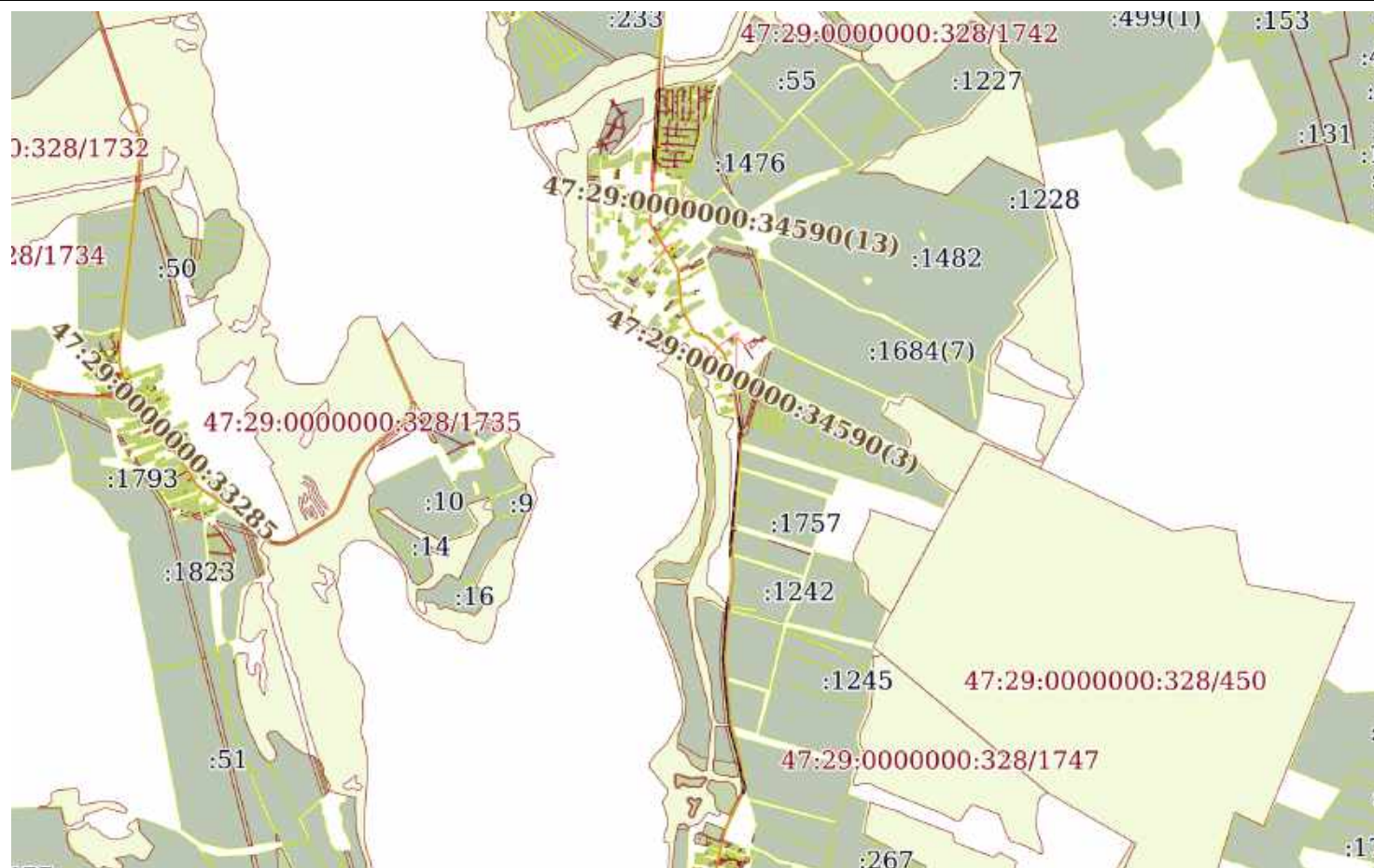
08.09.2022г. № КУВИ-001/2022-155701794

Кадастровый номер:

47:29:0000000:33670

План (чертеж, схема) части земельного участка

Учетный номер части: 47:29:0000000:33670/2



Масштаб 1:40000

Условные обозначения:

полное наименование должности

подпись

инициалы, фамилия

М.П.

Земельный участок

вид объекта недвижимости

Лист № 3 раздела 4

Всего листов раздела 4: 4

Всего разделов: 8

Всего листов выписки: 33

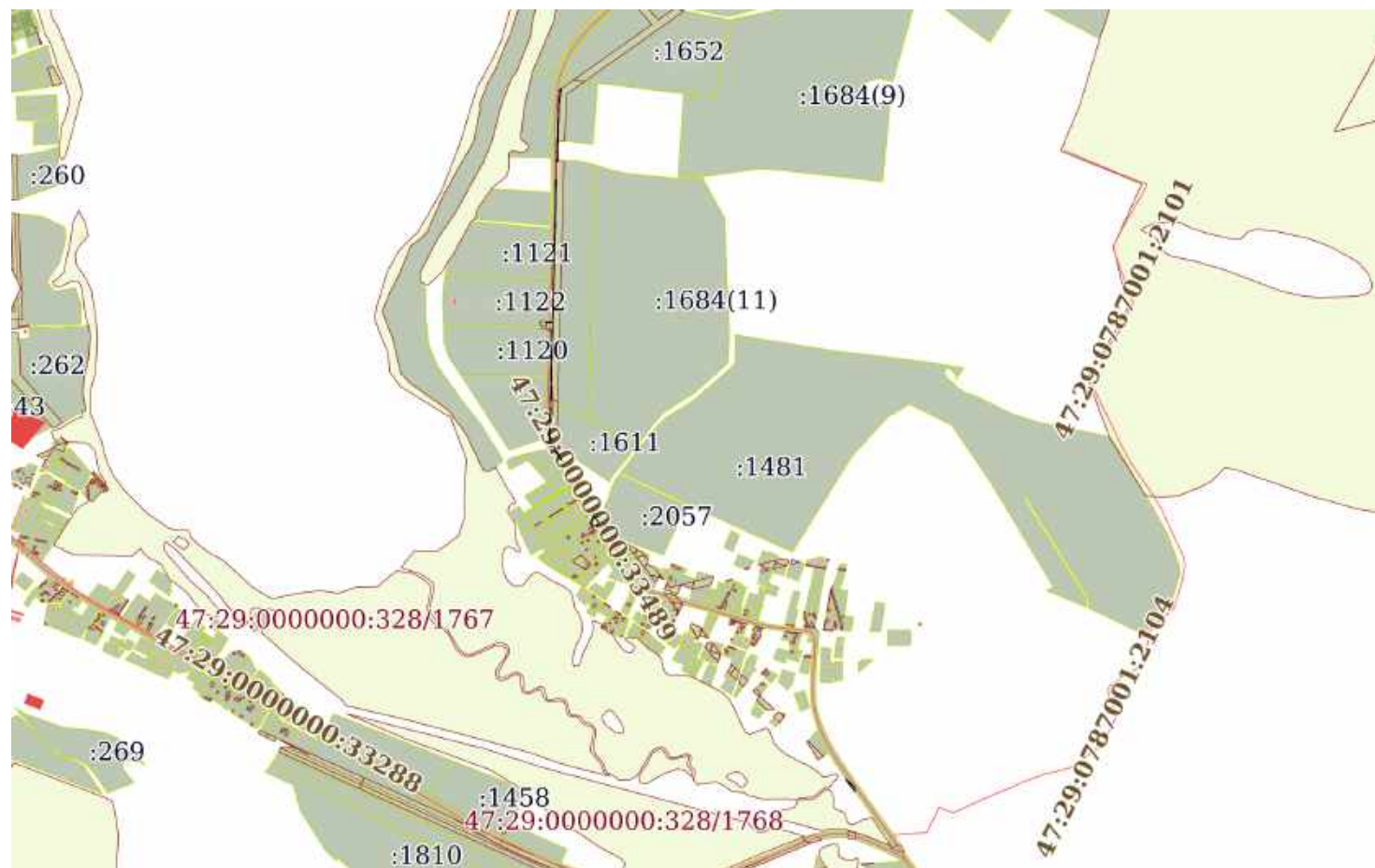
08.09.2022г. № КУВИ-001/2022-155701794

Кадастровый номер:

47:29:0000000:33670

План (чертеж, схема) части земельного участка

Учетный номер части: 47:29:0000000:33670/3



Масштаб 1:20000

Условные обозначения:

полное наименование должности

подпись

инициалы, фамилия

М.П.

Земельный участок

вид объекта недвижимости

Лист № 4 раздела 4

Всего листов раздела 4: 4

Всего разделов: 8

Всего листов выписки: 33

08.09.2022г. № КУВИ-001/2022-155701794

Кадастровый номер:

47:29:0000000:33670

План (чертеж, схема) части земельного участка

Учетный номер части: 47:29:0000000:33670/4



Масштаб 1:2000

Условные обозначения:

полное наименование должности

подпись

инициалы, фамилия

М.П.

Выписка из Единого государственного реестра недвижимости об объекте недвижимости
Сведения о частях земельного участка

Земельный участок			
вид объекта недвижимости			

Лист № 1 раздела 4.1	Всего листов раздела 4.1: 2	Всего разделов: 8	Всего листов выписки: 33
----------------------	-----------------------------	-------------------	--------------------------

08.09.2022г. № КУВИ-001/2022-155701794

Кадастровый номер: 47:29:0000000:33670

Учетный номер части	Площадь, м2	Содержание ограничения в использовании или ограничения права на объект недвижимости или обременения объекта недвижимости
1	2	3
47:29:0000000:33670/1	455	вид ограничения (обременения): ограничения прав на земельный участок, предусмотренные статьей 56 Земельного кодекса Российской Федерации; Срок действия: с 2017-12-01; реквизиты документа-основания: текстовое и графическое описание местоположения границ территории объекта культурного наследия или зон его охраны с перечнем координат характерных точек этих границ от 14.09.2017 № - выдан: Общество с ограниченной ответственностью "МОРИОН"; Содержание ограничения (обременения): содержание ограничений использования объектов недвижимости в границах зоны с особыми условиями использования территорий – указаны в п. 8,9,10 Правил установления охранных зон объектов электросетевого хозяйства и особых условий использования земельных участков, расположенных в границах таких зон, утвержденных Постановлением Правительства Российской Федерации № 160 от 24.02.2009 г. «О порядке установления охранных зон объектов электросетевого хозяйства и особых условий использования земельных участков, расположенных в границах таких зон»; Реестровый номер границы: 47.29.2.125
47:29:0000000:33670/2		вид ограничения (обременения): ограничения прав на земельный участок, предусмотренные статьей 56 Земельного кодекса Российской Федерации; Срок действия: с 2020-11-27; реквизиты документа-основания: доверенность от 20.02.2019 № 78/337-н/78-2019-2-521; иной документ, содержащий описание объекта от 15.10.2020 № PVD-0123/2020-8018; документ, содержащий необходимые для внесения в государственный кадастр недвижимости сведения об установлении или изменении территориальной зоны или зоны с особыми условиями использования территорий, либо об отмене установления такой зоны от 15.10.2020 № PVD-0123/2020-8018; Содержание ограничения (обременения): При установлении охранный зоны предусматриваются определенные ограничения в использовании территории, которые регламентируются Постановлением Правительства РФ от 24 февраля 2009 г. N 160 "О порядке установления охранных зон объектов электросетевого хозяйства и особых условий использования земельных участков, расположенных в границах таких зон"; Реестровый номер границы: 47:29-6.638; Вид объекта реестра границ: Зона с особыми условиями использования территории; Вид зоны по документу: Охранная зона объекта электросетевого хозяйства ВЛ-10 кв отпайка от ВЛ-44-05; Тип зоны: Охранная зона инженерных коммуникаций; Номер: 013236
47:29:0000000:33670/3		вид ограничения (обременения): ограничения прав на земельный участок, предусмотренные статьей 56 Земельного кодекса Российской Федерации; Срок действия: с 2020-12-01; реквизиты документа-основания: доверенность от 20.02.2019 № 78/337-н/78-2019-2-521; иной документ, содержащий описание объекта от 15.10.2020 № PVD-0123/2020-8118; документ, содержащий необходимые для внесения в государственный кадастр недвижимости сведения об установлении или изменении территориальной зоны или зоны с особыми условиями использования территорий, либо об отмене установления такой зоны от 15.10.2020 № PVD-0123/2020-8118; Содержание ограничения (обременения): При установлении охранный зоны предусматриваются определенные ограничения в использовании территории, которые регламентируются Постановлением Правительства РФ от 24 февраля 2009 г. N 160 "О порядке установления охранных зон объектов электросетевого хозяйства и особых условий использования земельных участков, расположенных в границах таких зон"; Реестровый номер границы: 47:29-6.648; Вид объекта реестра границ: Зона с особыми условиями использования территории; Вид зоны по документу:

полное наименование должности	подпись	инициалы, фамилия
-------------------------------	---------	-------------------

М.П.

Земельный участок			
вид объекта недвижимости			
Лист № 2 раздела 4.1	Всего листов раздела 4.1: 2	Всего разделов: 8	Всего листов выписки: 33
08.09.2022г. № КУВИ-001/2022-155701794			
Кадастровый номер:		47:29:0000000:33670	
		Охранная зона объекта электросетевого хозяйства ВЛ-10 кв N 3 от п/ст 31; Тип зоны: Охранная зона инженерных коммуникаций; Номер: 013103	
47:29:0000000:33670/4		вид ограничения (обременения): ограничения прав на земельный участок, предусмотренные статьей 56 Земельного кодекса Российской Федерации; Срок действия: с 2020-12-30; реквизиты документа-основания: доверенность от 27.05.2020 № 01-14-1428/2020; документ, воспроизводящий сведения, содержащиеся в реестре объектов культурного наследия (памятников истории и культуры) народов Российской Федерации от 26.12.2020 № PVD-0123/2020-20910; иной документ, содержащий описание объекта от 26.12.2020 № PVD-0123/2020-20910; Содержание ограничения (обременения): Ограничения по использованию и предоставлению земель, земельных участков и иных объектов, в том числе природных, установленных Федеральным законом от 25.06.2002 № 73-ФЗ "Об объектах культурного наследия (памятниках истории и культуры) народов Российской Федерации", Земельным кодексом РФ.; Реестровый номер границы: 47:29-8.303; Вид объекта реестра границ: Территория объекта культурного наследия; Вид зоны по документу: Территория объекта культурного наследия регионального значения «Усадебно-парковый комплекс Квашниных - Самариных «Репь», началовторая половина XIX в.; Тип зоны: Территория объекта культурного наследия; Номер: 4701202012010001	

полное наименование должности	подпись	инициалы, фамилия

М.П.

Выписка из Единого государственного реестра недвижимости об объекте недвижимости
Сведения о частях земельного участка

Земельный участок			
вид объекта недвижимости			
Лист № 1 раздела 4.2	Всего листов раздела 4.2: 7	Всего разделов: 8	Всего листов выписки: 33
08.09.2022г. № КУВИ-001/2022-155701794			
Кадастровый номер:		47:29:0000000:33670	

Сведения о характерных точках границы части (частей) земельного участка				
Учетный номер части: 47:29:0000000:33670/1				
Система координат МСК 47 зона 2				
Номер точки	Координаты, м		Описание закрепления на местности	Средняя квадратичная погрешность определения координат характерных точек границ земельного участка, м
	X	Y		
1	2	3	4	5
1	281672.84	2195225.93	-	0.1
2	281670.72	2195218.84	-	-
3	281657.31	2195244.96	-	-
4	281656.86	2195245.76	-	-
5	281660.84	2195258.97	-	-
6	281679.22	2195247.15	-	-
7	281672.84	2195225.93	-	0.1

полное наименование должности	подпись	инициалы, фамилия
-------------------------------	---------	-------------------

М.П.

Земельный участок			
вид объекта недвижимости			
Лист № 2 раздела 4.2	Всего листов раздела 4.2: 7	Всего разделов: 8	Всего листов выписки: 33

08.09.2022г. № КУВИ-001/2022-155701794

Кадастровый номер: 47:29:0000000:33670

Сведения о характерных точках границы части (частей) земельного участка			
Учетный номер части: 47:29:0000000:33670/2			
Система координат			

Номер точки	Координаты, м		Описание закрепления на местности	Средняя квадратичная погрешность определения координат характерных точек границ земельного участка, м
	X	Y		
1	2	3	4	5
1	285112.1	2194739.26	-	-
2	285087	2194737.04	-	-
3	285068.91	2194728.97	-	-
4	285070.9	2194728.44	-	-
5	285107.7	2194718.48	-	-
6	285115.43	2194719.25	-	-
7	285172.83	2194714.32	-	-
8	285286.29	2194690.8	-	-
9	285462.37	2194643.35	-	-
10	285478.18	2194642.54	-	-
11	285840	2194605.81	-	-
12	286105	2194625.58	-	-
13	286160.17	2194630.82	-	-
14	286201.47	2194637.29	-	-
15	286166.82	2194634.83	-	-
16	286091.45	2194629.34	-	-
17	285996.25	2194622.24	-	-
18	285936.12	2194617.82	-	-
19	285840.21	2194610.99	-	-
20	285780	2194616.49	-	-
21	285699.3	2194623.87	-	-
22	285619.54	2194630.91	-	-
23	285539.06	2194638.25	-	-
24	285460.4	2194645.61	-	-
25	285373.35	2194668.84	-	-
26	285285.32	2194692.48	-	-
27	285204.61	2194714.23	-	-

полное наименование должности	подпись	инициалы, фамилия

М.П.

Земельный участок					
вид объекта недвижимости					
Лист № 3 раздела 4.2		Всего листов раздела 4.2: 7		Всего разделов: 8	Всего листов выписки: 33
08.09.2022г. № КУВИ-001/2022-155701794					
Кадастровый номер:			47:29:0000000:33670		
28	285129.47	2194734.55	-	-	
1	285112.1	2194739.26	-	-	
1	287145.63	2194716.77	-	-	
2	287121.78	2194718.17	-	-	
3	287113.33	2194703.99	-	-	
4	287056.72	2194699.85	-	-	
5	286959.01	2194692.67	-	-	
6	286875.29	2194686.68	-	-	
7	286780.03	2194679.14	-	-	
8	286688.47	2194672.98	-	-	
9	286604.64	2194666.81	-	-	
10	286605.23	2194682.44	-	-	
11	286583.96	2194680.97	-	-	
12	286583.37	2194665.22	-	-	
13	286500.27	2194658.83	-	-	
14	286429.71	2194650.53	-	-	
15	286481.87	2194649.2	-	-	
16	286853.02	2194680.54	-	-	
17	287084.45	2194701.49	-	-	
18	287134.88	2194698.73	-	-	
1	287145.63	2194716.77	-	-	
1	287232.04	2194700.31	-	-	
2	287232.91	2194705.8	-	-	
3	287193.31	2194711.93	-	-	
4	287159.73	2194715.94	-	-	
5	287148.32	2194716.61	-	-	
6	287149.78	2194714.39	-	-	
7	287208.4	2194703.97	-	-	
1	287232.04	2194700.31	-	-	
1	289122.44	2194245.95	-	-	
2	289105.24	2194244.8	-	-	
3	288965.56	2194235.87	-	-	
4	288954.51	2194238.34	-	-	

полное наименование должности	подпись	инициалы, фамилия
-------------------------------	---------	-------------------

М.П.

Земельный участок				
вид объекта недвижимости				
Лист № 4 раздела 4.2		Всего листов раздела 4.2: 7		Всего разделов: 8
Всего листов выписки: 33				
08.09.2022г. № КУВИ-001/2022-155701794				
Кадастровый номер:			47:29:0000000:33670	
5	288933.7	2194237.02	-	-
6	288927.82	2194232.48	-	-
7	288793.11	2194222.95	-	-
8	288728.16	2194218.49	-	-
9	288686.54	2194215.8	-	-
10	288695.75	2194205.37	-	-
11	288714.16	2194206.45	-	-
12	288759.56	2194208.71	-	-
13	288809.35	2194211.78	-	-
14	288848.03	2194213.93	-	-
15	288891.02	2194216.77	-	-
16	288933.43	2194219.26	-	-
17	288974.95	2194221.68	-	-
18	289014.99	2194224.3	-	-
19	289054.71	2194226.8	-	-
20	289067.08	2194227.55	-	-
21	289061.72	2194223.08	-	-
22	289061.39	2194221.33	-	-
23	289095.1	2194223.36	-	-
24	289105.28	2194231.87	-	-
1	289122.44	2194245.95	-	-

полное наименование должности	подпись	инициалы, фамилия
-------------------------------	---------	-------------------

М.П.

Земельный участок			
вид объекта недвижимости			
Лист № 5 раздела 4.2	Всего листов раздела 4.2: 7	Всего разделов: 8	Всего листов выписки: 33

08.09.2022г. № КУВИ-001/2022-155701794

Кадастровый номер: 47:29:0000000:33670

Сведения о характерных точках границы части (частей) земельного участка			
Учетный номер части: 47:29:0000000:33670/3			
Система координат			

Номер точки	Координаты, м		Описание закрепления на местности	Средняя квадратичная погрешность определения координат характерных точек границ земельного участка, м
	X	Y		
1	2	3	4	5
1	281830.64	2195116.48	-	-
2	281870.94	2195087.82	-	-
3	281842.58	2195116.15	-	-
1	281830.64	2195116.48	-	-
1	282623.52	2194368.66	-	-
2	282613.45	2194374.54	-	-
3	282601.04	2194381.64	-	-
4	282578.5	2194372.26	-	-
5	282601.24	2194358.76	-	-
6	282618.82	2194366.09	-	-
1	282623.52	2194368.66	-	-
1	283582.56	2194259.97	-	-
2	283446.99	2194258.22	-	-
3	283028.65	2194246.08	-	-
4	283004.95	2194247.57	-	-
5	282932.62	2194245.42	-	-
6	282862.33	2194242.93	-	-
7	282842.95	2194243.55	-	-
8	282830.03	2194248.18	-	-
9	282774.84	2194280.38	-	-
10	282827.54	2194240.2	-	-
11	282908.06	2194243	-	-
12	282995.24	2194245.18	-	-
13	283079	2194247.28	-	-
14	283153.15	2194249.13	-	-
15	283154.62	2194232.94	-	-
16	283158.35	2194231.53	-	-

полное наименование должности	подпись	инициалы, фамилия
-------------------------------	---------	-------------------

М.П.

Земельный участок				
вид объекта недвижимости				
Лист № 6 раздела 4.2		Всего листов раздела 4.2: 7		Всего разделов: 8
Всего листов выписки: 33				
08.09.2022г. № КУВИ-001/2022-155701794				
Кадастровый номер:			47:29:0000000:33670	
17	283165.55	2194231.73	-	-
18	283175.99	2194232.07	-	-
19	283174.39	2194249.6	-	-
20	283247.25	2194251.05	-	-
21	283331.11	2194253.29	-	-
22	283421.01	2194255.59	-	-
23	283499.29	2194258.18	-	-
24	283576.46	2194259.8	-	-
1	283582.56	2194259.97	-	-
1	283843.53	2194275.05	-	-
2	283834.39	2194273.61	-	-
3	283808.45	2194270.85	-	-
4	283767.72	2194267.83	-	-
5	283667.74	2194265.08	-	-
6	283636.82	2194265.4	-	-
7	283636.56	2194261.43	-	-
8	283652.79	2194261.87	-	-
9	283744.12	2194264.86	-	-
10	283839.02	2194268.81	-	-
1	283843.53	2194275.05	-	-

полное наименование должности	подпись	инициалы, фамилия
-------------------------------	---------	-------------------

М.П.

Земельный участок			
вид объекта недвижимости			
Лист № 7 раздела 4.2	Всего листов раздела 4.2: 7	Всего разделов: 8	Всего листов выписки: 33
08.09.2022г. № КУВИ-001/2022-155701794			
Кадастровый номер:		47:29:0000000:33670	

Сведения о характерных точках границы части (частей) земельного участка				
Учетный номер части: 47:29:0000000:33670/4				
Система координат				
Номер точки	Координаты, м		Описание закрепления на местности	Средняя квадратичная погрешность определения координат характерных точек границ земельного участка, м
	X	Y		
1	2	3	4	5
1	285091.58	2194716.88	-	-
2	285115.43	2194719.25	-	-
3	285172.83	2194714.32	-	-
4	285243.13	2194699.75	-	-
5	285242.32	2194704.32	-	-
6	285164.12	2194723.31	-	-
7	285098	2194719.87	-	-
1	285091.58	2194716.88	-	-

полное наименование должности	подпись	инициалы, фамилия
-------------------------------	---------	-------------------

М.П.

Выписка из Единого государственного реестра недвижимости об объекте недвижимости

Сведения о характеристиках объекта недвижимости

На основании запроса от 07.09.2022, поступившего на рассмотрение 07.09.2022, сообщаем, что согласно записям Единого государственного реестра недвижимости:

Раздел 1 Лист 1

Земельный участок			
вид объекта недвижимости			

Лист № 1 раздела 1	Всего листов раздела 1: 3	Всего разделов: 8	Всего листов выписки: 17
--------------------	---------------------------	-------------------	--------------------------

08.09.2022г. № КУВИ-001/2022-155713471	
Кадастровый номер:	47:29:0000000:33772
Номер кадастрового квартала:	47:29:0000000
Дата присвоения кадастрового номера:	05.02.2018

Ранее присвоенный государственный учетный номер:	данные отсутствуют
Адрес:	Ленинградская область, Лужский муниципальный район, Володарское сельское поселение, д. Владычно, ул. Обьездная
Площадь:	6470 +/- 28
Кадастровая стоимость, руб.:	3362070.8
Кадастровые номера расположенных в пределах земельного участка объектов недвижимости:	данные отсутствуют
Кадастровые номера объектов недвижимости, из которых образован объект недвижимости:	данные отсутствуют
Кадастровые номера образованных объектов недвижимости:	данные отсутствуют
Категория земель:	Земли населенных пунктов
Виды разрешенного использования:	Земельные участки (территории) общего пользования
Сведения о кадастровом инженеру:	данные отсутствуют
Сведения о лесах, водных объектах и об иных природных объектах, расположенных в пределах земельного участка:	данные отсутствуют
Сведения о том, что земельный участок полностью расположен в границах зоны с особыми условиями использования территории, территории объекта культурного наследия, публичного сервитута:	данные отсутствуют
Сведения о том, что земельный участок расположен в границах особой экономической зоны, территории опережающего социально-экономического развития, зоны территориального развития в Российской Федерации, игровой зоны:	данные отсутствуют

полное наименование должности	подпись	инициалы, фамилия
-------------------------------	---------	-------------------

М.П.

Земельный участок		
вид объекта недвижимости		
Лист № 2 раздела 1	Всего листов раздела 1: 3	Всего разделов: 8
Всего листов выписки: 17		
08.09.2022г. № КУВИ-001/2022-155713471		
Кадастровый номер:	47:29:0000000:33772	
Сведения о том, что земельный участок расположен в границах особо охраняемой природной территории, охотничьих угодий, лесничеств:	данные отсутствуют	
Сведения о результатах проведения государственного земельного надзора:	данные отсутствуют	
Сведения о расположении земельного участка в границах территории, в отношении которой утвержден проект межевания территории:	данные отсутствуют	
Условный номер земельного участка:	данные отсутствуют	
Сведения о принятии акта и (или) заключении договора, предусматривающих предоставление в соответствии с земельным законодательством исполнительным органом государственным органом власти или органом местного самоуправления, находящегося в государственной или муниципальной собственности земельного участка для строительства наемного дома социального использования или наемного дома коммерческого использования:	данные отсутствуют	
Сведения о том, что земельный участок или земельные участки образованы на основании решения об изъятии земельного участка и (или) расположенного на нем объекта недвижимости для государственных или муниципальных нужд:	данные отсутствуют	
Сведения о том, что земельный участок образован из земель или земельного участка, государственная собственность на которые не разграничена:	данные отсутствуют	
Сведения о наличии земельного спора о местоположении границ земельных участков:	данные отсутствуют	
Статус записи об объекте недвижимости:	Сведения об объекте недвижимости имеют статус "актуальные"	
Особые отметки:	Сведения об ограничениях права на объект недвижимости, обременениях данного объекта, не зарегистрированных в реестре прав, ограничений прав и обременений недвижимого имущества: вид ограничения (обременения): ограничения прав на земельный участок, предусмотренные статьями 56, 56.1 Земельного кодекса Российской Федерации; срок действия: с 08.02.2021; реквизиты документа-основания: доверенность от 20.02.2019 № 5959698; документ, содержащий необходимые для внесения в государственный кадастр недвижимости сведения об установлении или изменении территориальной зоны или зоны с особыми условиями использования территорий, либо об отмене установления такой зоны от 20.11.2020 № PVD-0123/2020-15248; иной документ, содержащий описание объекта от 20.11.2020 № PVD-0123/2020-15248.	
полное наименование должности	подпись	инициалы, фамилия

М.П.

Земельный участок			
вид объекта недвижимости			
Лист № 3 раздела 1	Всего листов раздела 1: 3	Всего разделов: 8	Всего листов выписки: 17
08.09.2022г. № КУВИ-001/2022-155713471			
Кадастровый номер:		47:29:0000000:33772	
Получатель выписки:		Сашко Анастасия Леонидовна	

полное наименование должности	подпись	инициалы, фамилия
-------------------------------	---------	-------------------

М.П.

Выписка из Единого государственного реестра недвижимости об объекте недвижимости

Сведения о зарегистрированных правах

Земельный участок			
вид объекта недвижимости			
Лист № 1 раздела 2	Всего листов раздела 2: 2	Всего разделов: 8	Всего листов выписки: 17
08.09.2022г. № КУВИ-001/2022-155713471			
Кадастровый номер:		47:29:0000000:33772	

1	Правообладатель (правообладатели):	1.1	Муниципальное образование Володарское сельское поселение Лужского муниципального района Ленинградской области
2	Вид, номер, дата и время государственной регистрации права:	2.1	Собственность 47:29:0000000:33772-47/023/2018-2 05.06.2018 14:50:37
3	Сведения об осуществлении государственной регистрации сделки, права без необходимого в силу закона согласия третьего лица, органа:	3.1	данные отсутствуют
4	Ограничение прав и обременение объекта недвижимости:	не зарегистрировано	
1	Правообладатель (правообладатели):	1.2	Администрация Володарского сельского поселения Лужского муниципального района Ленинградской области, ИНН: 4710026219
2	Вид, номер, дата и время государственной регистрации права:	2.2	Постоянное (бессрочное) пользование 47:29:0000000:33772-47/023/2018-1 21.05.2018 16:32:44
3	Сведения об осуществлении государственной регистрации сделки, права без необходимого в силу закона согласия третьего лица, органа:	3.2	данные отсутствуют
4	Ограничение прав и обременение объекта недвижимости:	не зарегистрировано	
5	Договоры участия в долевом строительстве:	не зарегистрировано	
6	Заявленные в судебном порядке права требования:	данные отсутствуют	
7	Сведения о возражении в отношении зарегистрированного права:	данные отсутствуют	
8	Сведения о наличии решения об изъятии объекта недвижимости для государственных и муниципальных нужд:	данные отсутствуют	
9	Сведения о невозможности государственной регистрации без личного участия правообладателя или его законного представителя:	данные отсутствуют	

полное наименование должности	подпись	инициалы, фамилия
-------------------------------	---------	-------------------

М.П.

Земельный участок		
вид объекта недвижимости		
Лист № 2 раздела 2	Всего листов раздела 2: 2	Всего разделов: 8
Всего листов выписки: 17		
08.09.2022г. № КУВИ-001/2022-155713471		
Кадастровый номер:		47:29:0000000:33772
10	Правопритязания и сведения о наличии поступивших, но не рассмотренных заявлений о проведении государственной регистрации права (перехода, прекращения права), ограничения права или обременения объекта недвижимости, сделки в отношении объекта недвижимости:	отсутствуют
11	Сведения о невозможности государственной регистрации перехода, прекращения, ограничения права на земельный участок из земель сельскохозяйственного назначения:	данные отсутствуют

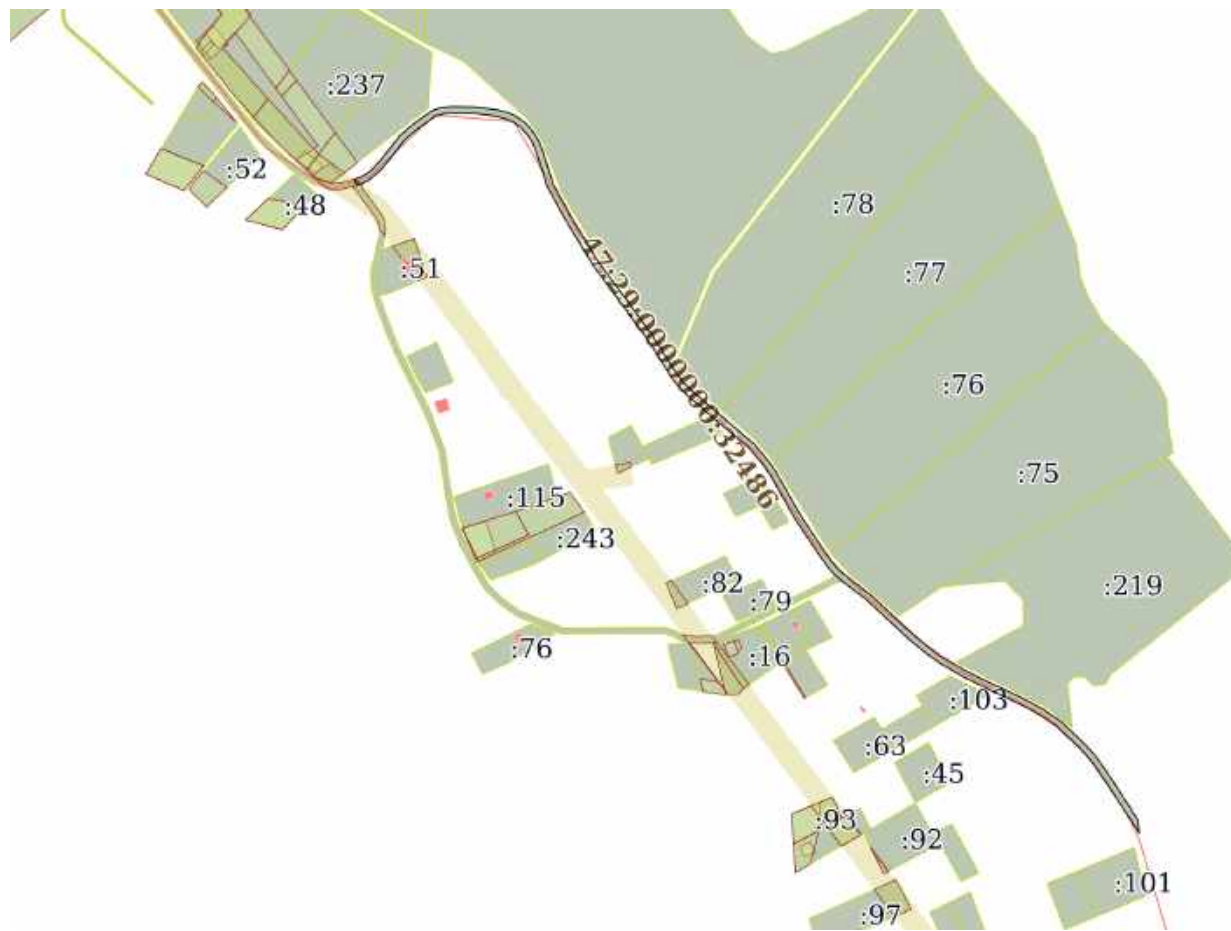
полное наименование должности	подпись	инициалы, фамилия

М.П.

Выписка из Единого государственного реестра недвижимости об объекте недвижимости
 Описание местоположения земельного участка

Земельный участок			
вид объекта недвижимости			
Лист № 1 раздела 3	Всего листов раздела 3: 1	Всего разделов: 8	Всего листов выписки: 17
08.09.2022г. № КУВИ-001/2022-155713471			
Кадастровый номер:		47:29:0000000:33772	

План (чертеж, схема) земельного участка



Масштаб 1:7000 Условные обозначения:

полное наименование должности	подпись	инициалы, фамилия
-------------------------------	---------	-------------------

М.П.

Выписка из Единого государственного реестра недвижимости об объекте недвижимости

Описание местоположения земельного участка

Земельный участок			
вид объекта недвижимости			

Лист № 1 раздела 3.1	Всего листов раздела 3.1: 4	Всего разделов: 8	Всего листов выписки: 17
----------------------	-----------------------------	-------------------	--------------------------

08.09.2022г. № КУВИ-001/2022-155713471

Кадастровый номер: 47:29:0000000:33772

Описание местоположения границ земельного участка

№ п/п	Номер точки		Дирекционный угол	Горизонтальное проложение, м	Описание закрепления на местности	Кадастровые номера смежных участков	Сведения об адресах правообладателей смежных земельных участков
	начальн ая	конечн ая					
1	2	3	4	5	6	7	8
1	1.1.1	1.1.2	69°23.6`	6.76	данные отсутствуют	данные отсутствуют	данные отсутствуют
2	1.1.2	1.1.3	60°51.4`	6.26	данные отсутствуют	данные отсутствуют	данные отсутствуют
3	1.1.3	1.1.4	50°28.0`	6.46	данные отсутствуют	данные отсутствуют	данные отсутствуют
4	1.1.4	1.1.5	44°47.2`	7.58	данные отсутствуют	данные отсутствуют	данные отсутствуют
5	1.1.5	1.1.6	38°22.0`	33.98	данные отсутствуют	данные отсутствуют	данные отсутствуют
6	1.1.6	1.1.7	49°5.5`	9.71	данные отсутствуют	данные отсутствуют	данные отсутствуют
7	1.1.7	1.1.8	51°15.9`	9.46	данные отсутствуют	данные отсутствуют	данные отсутствуют
8	1.1.8	1.1.9	54°29.9`	18.86	данные отсутствуют	данные отсутствуют	данные отсутствуют
9	1.1.9	1.1.10	73°30.5`	9.23	данные отсутствуют	данные отсутствуют	данные отсутствуют
10	1.1.10	1.1.11	85°26.8`	9.32	данные отсутствуют	данные отсутствуют	данные отсутствуют
11	1.1.11	1.1.12	90°52.3`	22.35	данные отсутствуют	данные отсутствуют	данные отсутствуют
12	1.1.12	1.1.13	96°58.2`	19.7	данные отсутствуют	данные отсутствуют	данные отсутствуют
13	1.1.13	1.1.14	104°55.7`	10.91	данные отсутствуют	данные отсутствуют	данные отсутствуют
14	1.1.14	1.1.15	113°32.5`	9.24	данные отсутствуют	данные отсутствуют	данные отсутствуют
15	1.1.15	1.1.16	126°9.2`	10.07	данные отсутствуют	данные отсутствуют	данные отсутствуют
16	1.1.16	1.1.17	138°14.6`	9.75	данные отсутствуют	данные отсутствуют	данные отсутствуют
17	1.1.17	1.1.18	147°5.7`	11.14	данные отсутствуют	данные отсутствуют	данные отсутствуют
18	1.1.18	1.1.19	159°15.5`	12.34	данные отсутствуют	данные отсутствуют	данные отсутствуют
19	1.1.19	1.1.20	162°43.2`	30.13	данные отсутствуют	данные отсутствуют	данные отсутствуют
20	1.1.20	1.1.21	151°7.7`	37.78	данные отсутствуют	данные отсутствуют	данные отсутствуют
21	1.1.21	1.1.22	148°41.9`	46.73	данные отсутствуют	данные отсутствуют	данные отсутствуют
22	1.1.22	1.1.23	143°40.8`	82.46	данные отсутствуют	данные отсутствуют	данные отсутствуют
23	1.1.23	1.1.24	146°52.1`	18.19	данные отсутствуют	данные отсутствуют	данные отсутствуют
24	1.1.24	1.1.25	147°56.5`	25.51	данные отсутствуют	данные отсутствуют	данные отсутствуют
25	1.1.25	1.1.26	143°50.9`	10.85	данные отсутствуют	данные отсутствуют	данные отсутствуют

полное наименование должности	подпись	инициалы, фамилия
-------------------------------	---------	-------------------

М.П.

Земельный участок							
вид объекта недвижимости							
Лист № 2 раздела 3.1		Всего листов раздела 3.1: 4		Всего разделов: 8		Всего листов выписки: 17	
08.09.2022г. № КУВИ-001/2022-155713471							
Кадастровый номер:				47:29:0000000:33772			
26	1.1.26	1.1.27	135°35.2'	12.45	данные отсутствуют	данные отсутствуют	данные отсутствуют
27	1.1.27	1.1.28	130°34.6'	77.73	данные отсутствуют	данные отсутствуют	данные отсутствуют
28	1.1.28	1.1.29	139°39.8'	17.3	данные отсутствуют	данные отсутствуют	данные отсутствуют
29	1.1.29	1.1.30	144°15.8'	14.36	данные отсутствуют	данные отсутствуют	данные отсутствуют
30	1.1.30	1.1.31	150°20.9'	50.09	данные отсутствуют	данные отсутствуют	данные отсутствуют
31	1.1.31	1.1.32	146°15.1'	35.33	данные отсутствуют	данные отсутствуют	данные отсутствуют
32	1.1.32	1.1.33	144°23.1'	17.17	данные отсутствуют	данные отсутствуют	данные отсутствуют
33	1.1.33	1.1.34	138°44.3'	7.92	данные отсутствуют	данные отсутствуют	данные отсутствуют
34	1.1.34	1.1.35	131°17.0'	8.29	данные отсутствуют	данные отсутствуют	данные отсутствуют
35	1.1.35	1.1.36	127°13.6'	29.85	данные отсутствуют	данные отсутствуют	данные отсутствуют
36	1.1.36	1.1.37	133°7.0'	31.84	данные отсутствуют	данные отсутствуют	данные отсутствуют
37	1.1.37	1.1.38	132°24.4'	24.38	данные отсутствуют	данные отсутствуют	данные отсутствуют
38	1.1.38	1.1.39	129°48.7'	14.07	данные отсутствуют	данные отсутствуют	данные отсутствуют
39	1.1.39	1.1.40	127°12.2'	9.59	данные отсутствуют	данные отсутствуют	данные отсутствуют
40	1.1.40	1.1.41	124°58.9'	9.47	данные отсутствуют	данные отсутствуют	данные отсутствуют
41	1.1.41	1.1.42	121°17.0'	10.17	данные отсутствуют	данные отсутствуют	данные отсутствуют
42	1.1.42	1.1.43	120°5.3'	16.3	данные отсутствуют	данные отсутствуют	данные отсутствуют
43	1.1.43	1.1.44	116°8.5'	26.06	данные отсутствуют	данные отсутствуют	данные отсутствуют
44	1.1.44	1.1.45	114°58.9'	25.1	данные отсутствуют	данные отсутствуют	данные отсутствуют
45	1.1.45	1.1.46	116°25.0'	15.6	данные отсутствуют	данные отсутствуют	данные отсутствуют
46	1.1.46	1.1.47	119°55.6'	14.87	данные отсутствуют	данные отсутствуют	данные отсутствуют
47	1.1.47	1.1.48	124°40.0'	18.72	данные отсутствуют	данные отсутствуют	данные отсутствуют
48	1.1.48	1.1.49	133°32.1'	31.26	данные отсутствуют	данные отсутствуют	данные отсутствуют
49	1.1.48	1.1.48			данные отсутствуют	47:29:0793001:219	адрес отсутствует
50	1.1.49	1.1.50	137°45.7'	14.24	данные отсутствуют	данные отсутствуют	данные отсутствуют
51	1.1.50	1.1.51	144°34.6'	12.2	данные отсутствуют	данные отсутствуют	данные отсутствуют
52	1.1.51	1.1.52	146°5.2'	17.03	данные отсутствуют	данные отсутствуют	данные отсутствуют
53	1.1.52	1.1.53	147°12.0'	43.36	данные отсутствуют	данные отсутствуют	данные отсутствуют
54	1.1.53	1.1.54	175°0.3'	11.71	данные отсутствуют	данные отсутствуют	данные отсутствуют
55	1.1.54	1.1.55	326°37.8'	53.67	данные отсутствуют	данные отсутствуют	данные отсутствуют
56	1.1.55	1.1.56	326°4.5'	16.9	данные отсутствуют	данные отсутствуют	данные отсутствуют
57	1.1.56	1.1.57	324°35.6'	11.75	данные отсутствуют	данные отсутствуют	данные отсутствуют
58	1.1.57	1.1.58	317°43.7'	13.66	данные отсутствуют	данные отсутствуют	данные отсутствуют

полное наименование должности	подпись	инициалы, фамилия
-------------------------------	---------	-------------------

М.П.

Земельный участок							
вид объекта недвижимости							
Лист № 3 раздела 3.1		Всего листов раздела 3.1: 4		Всего разделов: 8		Всего листов выписки: 17	
08.09.2022г. № КУВИ-001/2022-155713471							
Кадастровый номер:				47:29:0000000:33772			
59	1.1.58	1.1.59	313°33.3`	30.56	данные отсутствуют	данные отсутствуют	данные отсутствуют
60	1.1.59	1.1.60	304°38.6`	18.01	данные отсутствуют	данные отсутствуют	данные отсутствуют
61	1.1.60	1.1.61	299°56.2`	14.45	данные отсутствуют	данные отсутствуют	данные отсутствуют
62	1.1.61	1.1.62	296°24.9`	15.33	данные отсутствуют	данные отсутствуют	данные отсутствуют
63	1.1.62	1.1.63	294°59.5`	25.09	данные отсутствуют	данные отсутствуют	данные отсутствуют
64	1.1.63	1.1.64	296°8.8`	26.32	данные отсутствуют	данные отсутствуют	данные отсутствуют
65	1.1.64	1.1.65	300°4.8`	16.56	данные отсутствуют	данные отсутствуют	данные отсутствуют
66	1.1.65	1.1.66	301°15.9`	10.42	данные отсутствуют	данные отсутствуют	данные отсутствуют
67	1.1.66	1.1.67	305°0.4`	9.78	данные отсутствуют	данные отсутствуют	данные отсутствуют
68	1.1.67	1.1.68	307°9.7`	9.85	данные отсутствуют	данные отсутствуют	данные отсутствуют
69	1.1.68	1.1.69	309°49.6`	14.35	данные отсутствуют	данные отсутствуют	данные отсутствуют
70	1.1.69	1.1.70	312°23.5`	24.55	данные отсутствуют	данные отсутствуют	данные отсутствуют
71	1.1.70	1.1.71	313°8.3`	31.56	данные отсутствуют	данные отсутствуют	данные отсутствуют
72	1.1.71	1.1.72	307°19.9`	28.3	данные отсутствуют	данные отсутствуют	данные отсутствуют
73	1.1.72	1.1.73	310°40.8`	10.32	данные отсутствуют	47:29:0759001:255	данные отсутствуют
74	1.1.73	1.1.74	318°20.3`	8.62	данные отсутствуют	данные отсутствуют	данные отсутствуют
75	1.1.74	1.1.75	324°23.0`	17.57	данные отсутствуют	данные отсутствуют	данные отсутствуют
76	1.1.75	1.1.76	326°15.4`	35.65	данные отсутствуют	данные отсутствуют	данные отсутствуют
77	1.1.76	1.1.77	330°20.9`	49.99	данные отсутствуют	данные отсутствуют	данные отсутствуют
78	1.1.77	1.1.78	324°17.0`	13.81	данные отсутствуют	данные отсутствуют	данные отсутствуют
79	1.1.78	1.1.79	319°40.3`	16.58	данные отсутствуют	данные отсутствуют	данные отсутствуют
80	1.1.79	1.1.80	310°34.4`	77.52	данные отсутствуют	данные отсутствуют	данные отсутствуют
81	1.1.80	1.1.81	315°35.2`	13.15	данные отсутствуют	данные отсутствуют	данные отсутствуют
82	1.1.81	1.1.82	323°52.6`	11.5	данные отсутствуют	данные отсутствуют	данные отсутствуют
83	1.1.82	1.1.83	327°55.6`	25.67	данные отсутствуют	данные отсутствуют	данные отсутствуют
84	1.1.83	1.1.84	326°53.1`	17.96	данные отсутствуют	данные отсутствуют	данные отсутствуют
85	1.1.84	1.1.85	323°40.6`	82.55	данные отсутствуют	данные отсутствуют	данные отсутствуют
86	1.1.85	1.1.86	328°42.3`	47.13	данные отсутствуют	данные отсутствуют	данные отсутствуют
87	1.1.86	1.1.87	331°7.6`	38.52	данные отсутствуют	данные отсутствуют	данные отсутствуют
88	1.1.87	1.1.88	342°42.9`	30.56	данные отсутствуют	данные отсутствуют	данные отсутствуют
89	1.1.88	1.1.89	339°16.9`	11.5	данные отсутствуют	данные отсутствуют	данные отсутствуют
90	1.1.89	1.1.90	327°4.1`	10.04	данные отсутствуют	данные отсутствуют	данные отсутствуют
91	1.1.90	1.1.91	318°19.7`	8.65	данные отсутствуют	данные отсутствуют	данные отсутствуют

полное наименование должности	подпись	инициалы, фамилия
-------------------------------	---------	-------------------

М.П.

Земельный участок							
вид объекта недвижимости							
Лист № 4 раздела 3.1		Всего листов раздела 3.1: 4		Всего разделов: 8		Всего листов выписки: 17	
08.09.2022г. № КУВИ-001/2022-155713471							
Кадастровый номер:				47:29:0000000:33772			
92	1.1.91	1.1.92	306°8.3`	8.77	данные отсутствуют	данные отсутствуют	данные отсутствуют
93	1.1.92	1.1.93	293°30.2`	8.12	данные отсутствуют	данные отсутствуют	данные отсутствуют
94	1.1.93	1.1.94	284°53.7`	10.04	данные отсутствуют	данные отсутствуют	данные отсутствуют
95	1.1.94	1.1.95	276°59.9`	18.96	данные отсутствуют	данные отсутствуют	данные отсутствуют
96	1.1.95	1.1.96	270°50.6`	21.74	данные отсутствуют	данные отсутствуют	данные отсутствуют
97	1.1.96	1.1.97	265°26.0`	8.42	данные отсутствуют	данные отсутствуют	данные отсутствуют
98	1.1.97	1.1.98	253°34.1`	7.6	данные отсутствуют	данные отсутствуют	данные отсутствуют
99	1.1.98	1.1.99	234°29.1`	17.68	данные отсутствуют	данные отсутствуют	данные отсутствуют
100	1.1.99	1.1.100	231°33.3`	9.17	данные отсутствуют	данные отсутствуют	данные отсутствуют
101	1.1.100	1.1.101	228°51.4`	9.04	данные отсутствуют	данные отсутствуют	данные отсутствуют
102	1.1.101	1.1.102	218°20.8`	33.75	данные отсутствуют	данные отсутствуют	данные отсутствуют
103	1.1.102	1.1.103	224°51.1`	8.21	данные отсутствуют	данные отсутствуют	данные отсутствуют
104	1.1.103	1.1.104	230°23.1`	7.31	данные отсутствуют	данные отсутствуют	данные отсутствуют
105	1.1.104	1.1.105	240°53.5`	7.26	данные отсутствуют	данные отсутствуют	данные отсутствуют
106	1.1.105	1.1.106	249°18.3`	7.22	данные отсутствуют	данные отсутствуют	данные отсутствуют
107	1.1.106	1.1.1	339°27.3`	6.01	данные отсутствуют	47:29:0000000:33740	данные отсутствуют
108	1.1.106	1.1.106			данные отсутствуют	47:29:0759001:255	данные отсутствуют

полное наименование должности	подпись	инициалы, фамилия
-------------------------------	---------	-------------------

М.П.

Выписка из Единого государственного реестра недвижимости об объекте недвижимости

Описание местоположения земельного участка

Земельный участок			
вид объекта недвижимости			
Лист № 1 раздела 3.2	Всего листов раздела 3.2: 4	Всего разделов: 8	Всего листов выписки: 17
08.09.2022г. № КУВИ-001/2022-155713471			
Кадастровый номер:		47:29:0000000:33772	

Сведения о характерных точках границы земельного участка				
Система координат МСК 47 зона 2				
Номер точки	Координаты, м		Описание закрепления на местности	Средняя квадратичная погрешность определения координат характерных точек границ земельного участка, м
	X	Y		
1	2	3	4	5
1	278424.23	2190074.57	-	0.1
2	278418.6	2190076.68	-	0.1
3	278421.15	2190083.43	-	0.1
4	278424.68	2190089.77	-	0.1
5	278429.34	2190095.4	-	0.1
6	278435.16	2190101.19	-	0.1
7	278461.63	2190122.13	-	0.1
8	278467.58	2190128.94	-	0.1
9	278473.28	2190136.12	-	0.1
10	278483.55	2190150.51	-	0.1
11	278485.7	2190157.8	-	0.1
12	278486.37	2190166.19	-	0.1
13	278486.05	2190187.93	-	0.1
14	278483.74	2190206.75	-	0.1
15	278481.16	2190216.45	-	0.1
16	278477.92	2190223.9	-	0.1
17	278472.75	2190230.98	-	0.1
18	278466.29	2190236.73	-	0.1
19	278457.86	2190242.19	-	0.1
20	278447.1	2190246.26	-	0.1
21	278417.92	2190255.34	-	0.1
22	278384.19	2190273.94	-	0.1
23	278343.92	2190298.42	-	0.1
24	278277.41	2190347.32	-	0.1

полное наименование должности	подпись	инициалы, фамилия

М.П.

Земельный участок					
вид объекта недвижимости					
Лист № 2 раздела 3.2		Всего листов раздела 3.2: 4		Всего разделов: 8	Всего листов выписки: 17
08.09.2022г. № КУВИ-001/2022-155713471					
Кадастровый номер:			47:29:0000000:33772		
25	278262.37	2190357.13	-	0.1	
26	278240.62	2190370.76	-	0.1	
27	278231.33	2190377.54	-	0.1	
28	278221.94	2190386.74	-	0.1	
29	278171.52	2190445.62	-	0.1	
30	278158.88	2190456.35	-	0.1	
31	278147.67	2190464.41	-	0.1	
32	278104.23	2190489.14	-	0.1	
33	278074.59	2190508.94	-	0.1	
34	278060.31	2190519.17	-	0.1	
35	278053.87	2190524.9	-	0.1	
36	278047.14	2190532.73	-	0.1	
37	278029.98	2190555.23	-	0.1	
38	278008.4	2190578.26	-	0.1	
39	277991.85	2190596.39	-	0.1	
40	277982.66	2190607.41	-	0.1	
41	277976.71	2190615.26	-	0.1	
42	277971.1	2190623.27	-	0.1	
43	277965.69	2190632.18	-	0.1	
44	277957.39	2190646.51	-	0.1	
45	277945.79	2190670.14	-	0.1	
46	277935.19	2190692.88	-	0.1	
47	277928.37	2190706.61	-	0.1	
48	277921.16	2190719.13	-	0.1	
49	277910.92	2190733.95	-	0.1	
50	277889.86	2190756.1	-	0.1	
51	277879.75	2190765.29	-	0.1	
52	277870.17	2190772.1	-	0.1	
53	277856.15	2190781.53	-	0.1	
54	277811.33	2190811.05	-	0.1	
55	277823	2190810.03	-	0.1	
56	277859.45	2190786.54	-	0.1	
57	277873.58	2190777.04	-	0.1	

полное наименование должности	подпись	инициалы, фамилия
-------------------------------	---------	-------------------

М.П.

Земельный участок					
вид объекта недвижимости					
Лист № 3 раздела 3.2		Всего листов раздела 3.2: 4		Всего разделов: 8	Всего листов выписки: 17
08.09.2022г. № КУВИ-001/2022-155713471					
Кадастровый номер:			47:29:0000000:33772		
58	277883.52	2190769.97	-	0.1	
59	277894.06	2190760.4	-	0.1	
60	277915.59	2190737.74	-	0.1	
61	277926.24	2190722.34	-	0.1	
62	277933.66	2190709.45	-	0.1	
63	277940.6	2190695.48	-	0.1	
64	277951.2	2190672.73	-	0.1	
65	277962.68	2190649.34	-	0.1	
66	277970.85	2190635.24	-	0.1	
67	277976.13	2190626.55	-	0.1	
68	277981.56	2190618.79	-	0.1	
69	277987.36	2190611.15	-	0.1	
70	277996.37	2190600.34	-	0.1	
71	278012.81	2190582.34	-	0.1	
72	278034.57	2190559.1	-	0.1	
73	278052.63	2190535.33	-	0.1	
74	278058.1	2190529.1	-	0.1	
75	278064.05	2190523.88	-	0.1	
76	278078.01	2190513.88	-	0.1	
77	278107.39	2190494.25	-	0.1	
78	278150.92	2190469.47	-	0.1	
79	278162.58	2190461.08	-	0.1	
80	278175.77	2190449.88	-	0.1	
81	278226.33	2190390.84	-	0.1	
82	278235.22	2190382.13	-	0.1	
83	278243.98	2190375.73	-	0.1	
84	278265.6	2190362.19	-	0.1	
85	278280.83	2190352.25	-	0.1	
86	278347.27	2190303.41	-	0.1	
87	278387.2	2190279.13	-	0.1	
88	278420.28	2190260.89	-	0.1	
89	278449.05	2190251.94	-	0.1	
90	278460.59	2190247.57	-	0.1	

полное наименование должности	подпись	инициалы, фамилия
-------------------------------	---------	-------------------

М.П.

Земельный участок				
вид объекта недвижимости				
Лист № 4 раздела 3.2		Всего листов раздела 3.2: 4		Всего разделов: 8
Всего листов выписки: 17				
08.09.2022г. № КУВИ-001/2022-155713471				
Кадастровый номер:			47:29:0000000:33772	
91	278469.94	2190241.52	-	0.1
92	278477.21	2190235.03	-	0.1
93	278483.15	2190226.9	-	0.1
94	278486.84	2190218.43	-	0.1
95	278489.65	2190207.89	-	0.1
96	278492.04	2190188.34	-	0.1
97	278492.38	2190165.99	-	0.1
98	278491.64	2190156.7	-	0.1
99	278489.02	2190147.85	-	0.1
100	278478.07	2190132.5	-	0.1
101	278472.15	2190125.12	-	0.1
102	278465.79	2190117.78	-	0.1
103	278439.15	2190096.69	-	0.1
104	278433.77	2190091.35	-	0.1
105	278429.66	2190086.37	-	0.1
106	278426.61	2190080.9	-	0.1
107	278424.23	2190074.57	-	0.1

полное наименование должности	подпись	инициалы, фамилия

М.П.

Выписка из Единого государственного реестра недвижимости об объекте недвижимости
Сведения о частях земельного участка

Земельный участок			
вид объекта недвижимости			

Лист № 1 раздела 4	Всего листов раздела 4: 1	Всего разделов: 8	Всего листов выписки: 17
--------------------	---------------------------	-------------------	--------------------------

08.09.2022г. № КУВИ-001/2022-155713471

Кадастровый номер: 47:29:0000000:33772

План (чертеж, схема) части земельного участка Учетный номер части: 47:29:0000000:33772/1



Масштаб 1:50 Условные обозначения:

полное наименование должности	подпись	инициалы, фамилия
-------------------------------	---------	-------------------

М.П.

Выписка из Единого государственного реестра недвижимости об объекте недвижимости
Сведения о частях земельного участка

Земельный участок			
вид объекта недвижимости			

Лист № 1 раздела 4.1	Всего листов раздела 4.1: 1	Всего разделов: 8	Всего листов выписки: 17
----------------------	-----------------------------	-------------------	--------------------------

08.09.2022г. № КУВИ-001/2022-155713471

Кадастровый номер: 47:29:0000000:33772

Учетный номер части	Площадь, м2	Содержание ограничения в использовании или ограничения права на объект недвижимости или обременения объекта недвижимости
1	2	3
47:29:0000000:33772/1	11	вид ограничения (обременения): ограничения прав на земельный участок, предусмотренные статьями 56, 56.1 Земельного кодекса Российской Федерации; Срок действия: с 2021-02-08; реквизиты документа-основания: доверенность от 20.02.2019 № 5959698; документ, содержащий необходимые для внесения в государственный кадастр недвижимости сведения об установлении или изменении территориальной зоны или зоны с особыми условиями использования территорий, либо об отмене установления такой зоны от 20.11.2020 № PVD-0123/2020-15248; иной документ, содержащий описание объекта от 20.11.2020 № PVD-0123/2020-15248; Содержание ограничения (обременения): При установлении охранной зоны предусматриваются определенные ограничения в использовании территории, которые регламентируются Постановлением Правительства РФ от 24 февраля 2009 г. N 160 "О порядке установления охранных зон объектов электросетевого хозяйства и особых условий использования земельных участков, расположенных в границах таких зон"; Реестровый номер границы: 47:29-6.662; Вид объекта реестра границ: Зона с особыми условиями использования территории; Вид зоны по документу: Охранная зона объекта электросетевого хозяйства ВЛ-10 кв от п/с 35/10 №31; Тип зоны: Охранная зона инженерных коммуникаций; Номер: 013102

полное наименование должности	подпись	инициалы, фамилия
-------------------------------	---------	-------------------

М.П.

Выписка из Единого государственного реестра недвижимости об объекте недвижимости
Сведения о частях земельного участка

Земельный участок			
вид объекта недвижимости			
Лист № 1 раздела 4.2	Всего листов раздела 4.2: 1	Всего разделов: 8	Всего листов выписки: 17
08.09.2022г. № КУВИ-001/2022-155713471			
Кадастровый номер:		47:29:0000000:33772	

Сведения о характерных точках границы части (частей) земельного участка				
Учетный номер части: 47:29:0000000:33772/1				
Система координат				
Номер точки	Координаты, м		Описание закрепления на местности	Средняя квадратичная погрешность определения координат характерных точек границ земельного участка, м
	X	Y		
1	2	3	4	5
1	278420.02	2190080.45	-	-
2	278418.6	2190076.68	-	-
3	278423.92	2190074.69	-	-
4	278422.3	2190076.99	-	-
1	278420.02	2190080.45	-	-

полное наименование должности	подпись	инициалы, фамилия
-------------------------------	---------	-------------------

М.П.

Филиал Федерального государственного бюджетного учреждения «Федеральная кадастровая палата федеральной службы государственной регистрации, кадастра и картографии» по Ленинградской области
полное наименование органа регистрации прав

Выписка из Единого государственного реестра недвижимости об объекте недвижимости

Сведения о характеристиках объекта недвижимости

На основании запроса от 07.09.2022, поступившего на рассмотрение 07.09.2022, сообщаем, что согласно записям Единого государственного реестра недвижимости:

Раздел 1 Лист 1

Земельный участок			
вид объекта недвижимости			

Лист № 1 раздела 1	Всего листов раздела 1: 4	Всего разделов: 7	Всего листов выписки: 190
--------------------	---------------------------	-------------------	---------------------------

10.09.2022г. № КУВИ-001/2022-155713651	
Кадастровый номер:	47:29:0000000:34044
Номер кадастрового квартала:	47:29:0000000
Дата присвоения кадастрового номера:	18.12.2019

Ранее присвоенный государственный учетный номер:	данные отсутствуют
Местоположение:	Ленинградская область, Лужский муниципальный район, Володарское сельское поселение
Площадь:	2756016 +/- 14526
Кадастровая стоимость, руб.:	16205374.08
Кадастровые номера расположенных в пределах земельного участка объектов недвижимости:	данные отсутствуют
Кадастровые номера объектов недвижимости, из которых образован объект недвижимости:	данные отсутствуют
Кадастровые номера образованных объектов недвижимости:	данные отсутствуют
Категория земель:	Земли сельскохозяйственного назначения
Виды разрешенного использования:	"сельскохозяйственное использование" (код 1.0)
Сведения о кадастровом инженеру:	данные отсутствуют
Сведения о лесах, водных объектах и об иных природных объектах, расположенных в пределах земельного участка:	данные отсутствуют
Сведения о том, что земельный участок полностью расположен в границах зоны с особыми условиями использования территории, территории объекта культурного наследия, публичного сервитута:	данные отсутствуют
Сведения о том, что земельный участок расположен в границах особой экономической зоны, территории опережающего социально-экономического развития, зоны территориального развития в Российской Федерации, игровой зоны:	данные отсутствуют

полное наименование должности	подпись	инициалы, фамилия
-------------------------------	---------	-------------------

М.П.

Земельный участок			
вид объекта недвижимости			
Лист № 2 раздела 1	Всего листов раздела 1: 4	Всего разделов: 7	Всего листов выписки: 190
10.09.2022г. № КУВИ-001/2022-155713651			
Кадастровый номер:		47:29:0000000:34044	
Сведения о том, что земельный участок расположен в границах особо охраняемой природной территории, охотничьих угодий, лесничеств:		данные отсутствуют	
Сведения о результатах проведения государственного земельного надзора:		данные отсутствуют	
Сведения о расположении земельного участка в границах территории, в отношении которой утвержден проект межевания территории:		данные отсутствуют	
Условный номер земельного участка:		данные отсутствуют	
Сведения о принятии акта и (или) заключении договора, предусматривающих предоставление в соответствии с земельным законодательством исполнительным органом государственным органом власти или органом местного самоуправления, находящегося в государственной или муниципальной собственности земельного участка для строительства наемного дома социального использования или наемного дома коммерческого использования:		данные отсутствуют	
Сведения о том, что земельный участок или земельные участки образованы на основании решения об изъятии земельного участка и (или) расположенного на нем объекта недвижимости для государственных или муниципальных нужд:		данные отсутствуют	
Сведения о том, что земельный участок образован из земель или земельного участка, государственная собственность на которые не разграничена:		данные отсутствуют	
Сведения о наличии земельного спора о местоположении границ земельных участков:		данные отсутствуют	
Статус записи об объекте недвижимости:		Сведения об объекте недвижимости имеют статус "актуальные"	
Особые отметки:		Граница земельного участка состоит из 68 контуров. Учетные номера контуров и их площади: 1 - 59206.18 кв.м, 2 - 40170.54 кв.м, 3 - 7839.49 кв.м, 4 - 4332.9 кв.м, 5 - 61998.63 кв.м, 6 - 36565.56 кв.м, 7 - 34063.24 кв.м, 8 - 20222.72 кв.м, 9 - 9704.03 кв.м, 10 - 8960.53 кв.м, 11 - 2182.04 кв.м, 12 - 82299.64 кв.м, 13 - 48347.09 кв.м, 14 - 23421.47 кв.м, 15 - 18775.44 кв.м, 16 - 6572.36 кв.м, 17 - 3160.73 кв.м, 18 - 3069.43 кв.м, 19 - 107939.76 кв.м, 20 - 69196.29 кв.м, 21 - 48779.91 кв.м, 22 - 35883.52 кв.м, 23 - 33575.95 кв.м, 24 - 27593.56 кв.м, 25 - 25605.34 кв.м, 26 - 16124.51 кв.м, 27 - 15105.57 кв.м, 28 - 14912.44 кв.м, 29 - 6631.62 кв.м, 30 - 4920.61 кв.м, 31 - 3367.77 кв.м, 32 - 227530.49 кв.м, 33 - 37140.15 кв.м, 34 - 27803.59 кв.м, 35 - 21984.56 кв.м, 36 - 8640.3 кв.м, 37 - 3757.37 кв.м, 38 - 240358.32 кв.м, 39 - 55267.29 кв.м,	
полное наименование должности		подпись	
		инициалы, фамилия	

М.П.

Земельный участок			
вид объекта недвижимости			
Лист № 3 раздела 1	Всего листов раздела 1: 4	Всего разделов: 7	Всего листов выписки: 190
10.09.2022г. № КУВИ-001/2022-155713651			
Кадастровый номер:		47:29:0000000:34044	
		<p>40 - 44870.19 кв.м, 41 - 33533.77 кв.м, 42 - 18233.3 кв.м, 43 - 16882.08 кв.м, 44 - 14052.23 кв.м, 45 - 2739.73 кв.м, 46 - 610.64 кв.м, 47 - 323567.31 кв.м, 48 - 131948.37 кв.м, 49 - 122847.51 кв.м, 50 - 36464.52 кв.м, 51 - 25076.48 кв.м, 52 - 18468.09 кв.м, 53 - 16652.03 кв.м, 54 - 10562.81 кв.м, 55 - 9580.53 кв.м, 56 - 7048.14 кв.м, 57 - 3625.85 кв.м, 58 - 3596.81 кв.м, 59 - 3275.75 кв.м, 60 - 139782.68 кв.м, 61 - 100508.57 кв.м, 62 - 56723.35 кв.м, 63 - 51525.62 кв.м, 64 - 30334.87 кв.м, 65 - 11169.21 кв.м, 66 - 8647.86 кв.м, 67 - 5415.12 кв.м, 68 - 5261.79 кв.м. Сведения об ограничениях права на объект недвижимости, обременениях данного объекта, не зарегистрированных в реестре прав, ограничений прав и обременений недвижимого имущества: вид ограничения (обременения): ограничения прав на земельный участок, предусмотренные статьями 56, 56.1 Земельного кодекса Российской Федерации; срок действия: с 14.07.2020; реквизиты документа-основания: постановление Правительства РФ "О порядке установления охранных зон объектов электросетевого хозяйства и особых условий использования земельных участков, расположенных в границах таких зон" от 24.02.2009 № 160 выдан: Правительство Российской Федерации. вид ограничения (обременения): ограничения прав на земельный участок, предусмотренные статьями 56, 56.1 Земельного кодекса Российской Федерации; срок действия: с 26.11.2020; реквизиты документа-основания: доверенность от 20.02.2019 № 78/337-н/78-2019-2-521; иной документ, содержащий описание объекта от 15.10.2020 № PVD-0123/2020-8002; документ, содержащий необходимые для внесения в государственный кадастр недвижимости сведения об установлении или изменении территориальной зоны или зоны с особыми условиями использования территорий, либо об отмене установления такой зоны от 15.10.2020 № PVD-0123/2020-8002. вид ограничения (обременения): ограничения прав на земельный участок, предусмотренные статьями 56, 56.1 Земельного кодекса Российской Федерации; срок действия: с 30.11.2020; реквизиты документа-основания: доверенность от 20.02.2019 № 78/337-н/78-2019-2-521; иной документ, содержащий описание объекта от 15.10.2020 № PVD-0123/2020-8030; документ, содержащий необходимые для внесения в государственный кадастр недвижимости сведения об установлении или изменении территориальной зоны или зоны с особыми условиями использования территорий, либо об отмене установления такой зоны от 15.10.2020 № PVD-0123/2020-8030. вид ограничения (обременения): ограничения прав на земельный участок, предусмотренные статьями 56, 56.1 Земельного кодекса Российской Федерации; срок действия: с 01.12.2020; реквизиты документа-основания: доверенность от 20.02.2019 № 78/337-н/78-2019-2-521; иной документ, содержащий описание объекта от 15.10.2020 № PVD-0123/2020-8129; документ, содержащий необходимые для внесения в государственный кадастр недвижимости сведения об установлении или изменении территориальной зоны или зоны с особыми условиями использования территорий, либо об отмене установления такой зоны от 15.10.2020 №</p>	
полное наименование должности	подпись	инициалы, фамилия	

М.П.

Земельный участок			
вид объекта недвижимости			
Лист № 4 раздела 1	Всего листов раздела 1: 4	Всего разделов: 7	Всего листов выписки: 190
10.09.2022г. № КУВИ-001/2022-155713651			
Кадастровый номер:		47:29:0000000:34044	
		<p>PVD-0123/2020-8125. вид ограничения (обременения): ограничения прав на земельный участок, предусмотренные статьями 56, 56.1 Земельного кодекса Российской Федерации; срок действия: с 02.12.2020; реквизиты документа-основания: доверенность от 20.02.2019 № 78/337-н/78-2019-2-521; иной документ, содержащий описание объекта от 15.10.2020 № PVD-0123/2020-8042; документ, содержащий необходимые для внесения в государственный кадастр недвижимости сведения об установлении или изменении территориальной зоны или зоны с особыми условиями использования территорий, либо об отмене установления такой зоны от 15.10.2020 № PVD-0123/2020-8042. Сведения, необходимые для заполнения раздела: 2 - Сведения о зарегистрированных правах, отсутствуют.</p>	
Получатель выписки:		Сашко Анастасия Леонидовна	

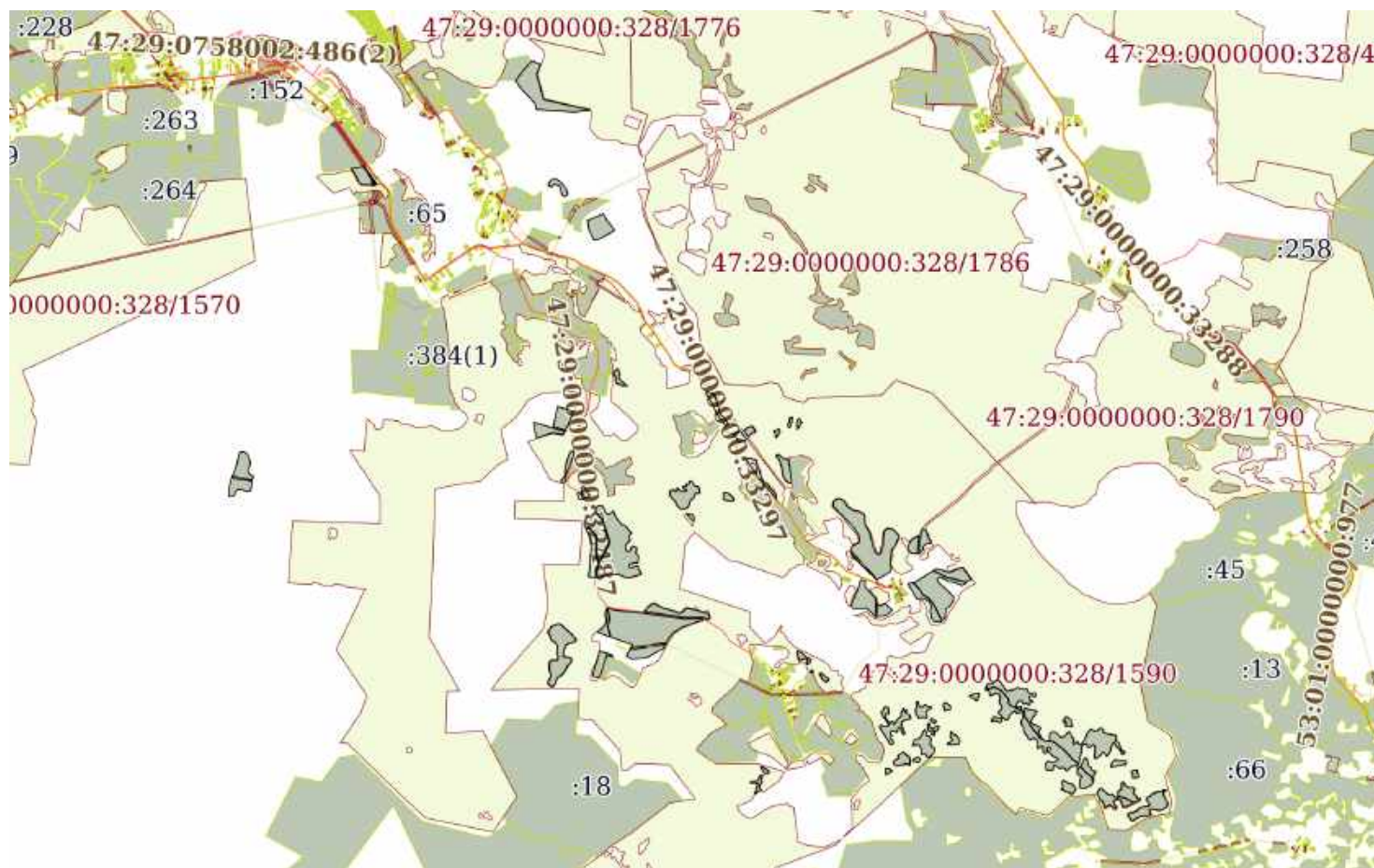
полное наименование должности	подпись	инициалы, фамилия

М.П.

Выписка из Единого государственного реестра недвижимости об объекте недвижимости
 Описание местоположения земельного участка

Земельный участок			
вид объекта недвижимости			
Лист № 1 раздела 3	Всего листов раздела 3: 69	Всего разделов: 7	Всего листов выписки: 190
10.09.2022г. № КУВИ-001/2022-155713651			
Кадастровый номер:		47:29:0000000:34044	

План (чертеж, схема) земельного участка



Масштаб 1:80000 Условные обозначения:

полное наименование должности	подпись	инициалы, фамилия

М.П.

Земельный участок
вид объекта недвижимости

Лист № 2 раздела 3

Всего листов раздела 3: 69

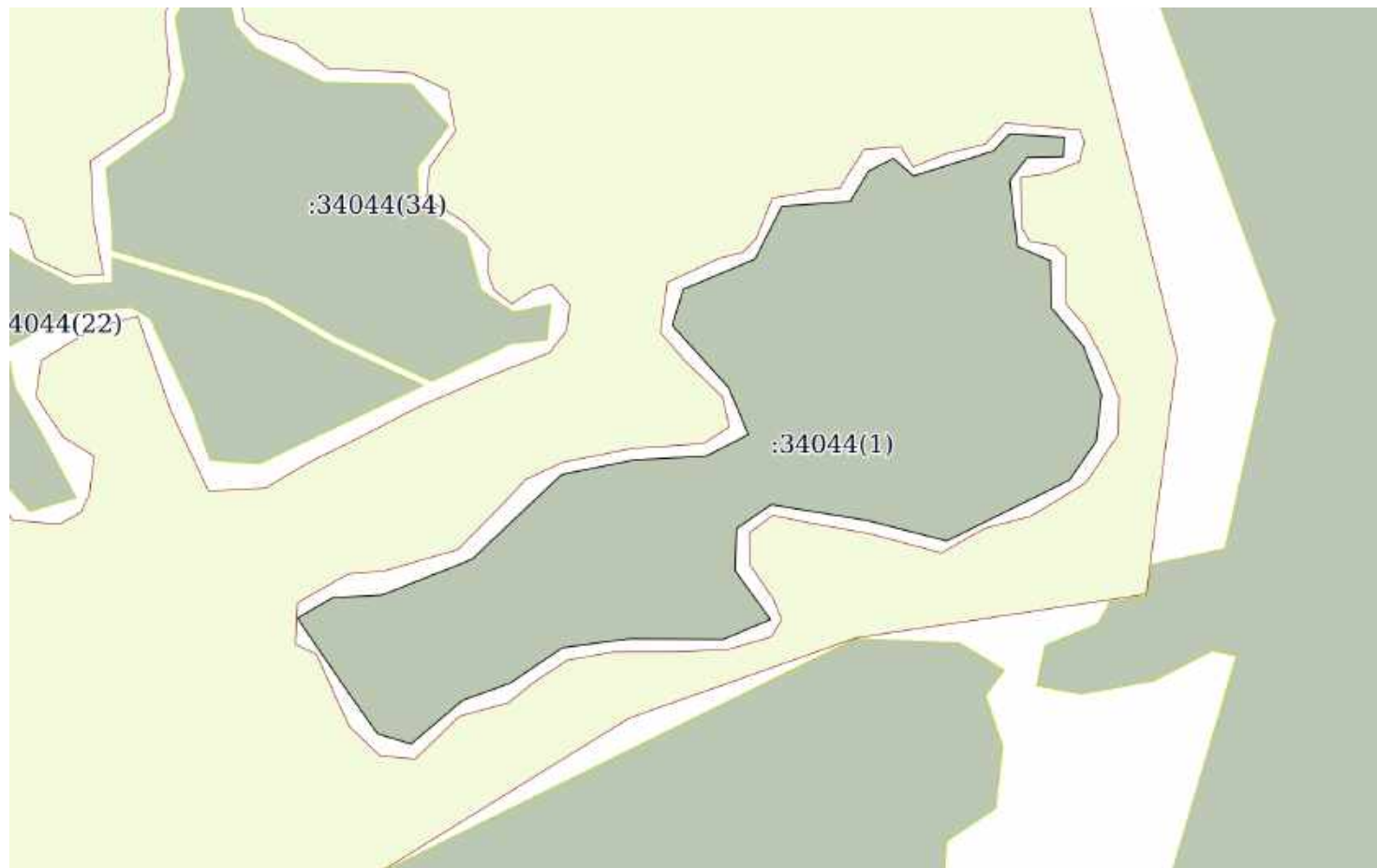
Всего разделов: 7

Всего листов выписки: 190

10.09.2022г. № КУВИ-001/2022-155713651

Кадастровый номер:

47:29:0000000:34044



Масштаб 1:4000

Условные обозначения:

полное наименование должности

подпись

инициалы, фамилия

М.П.

Земельный участок
вид объекта недвижимости

Лист № 3 раздела 3

Всего листов раздела 3: 69

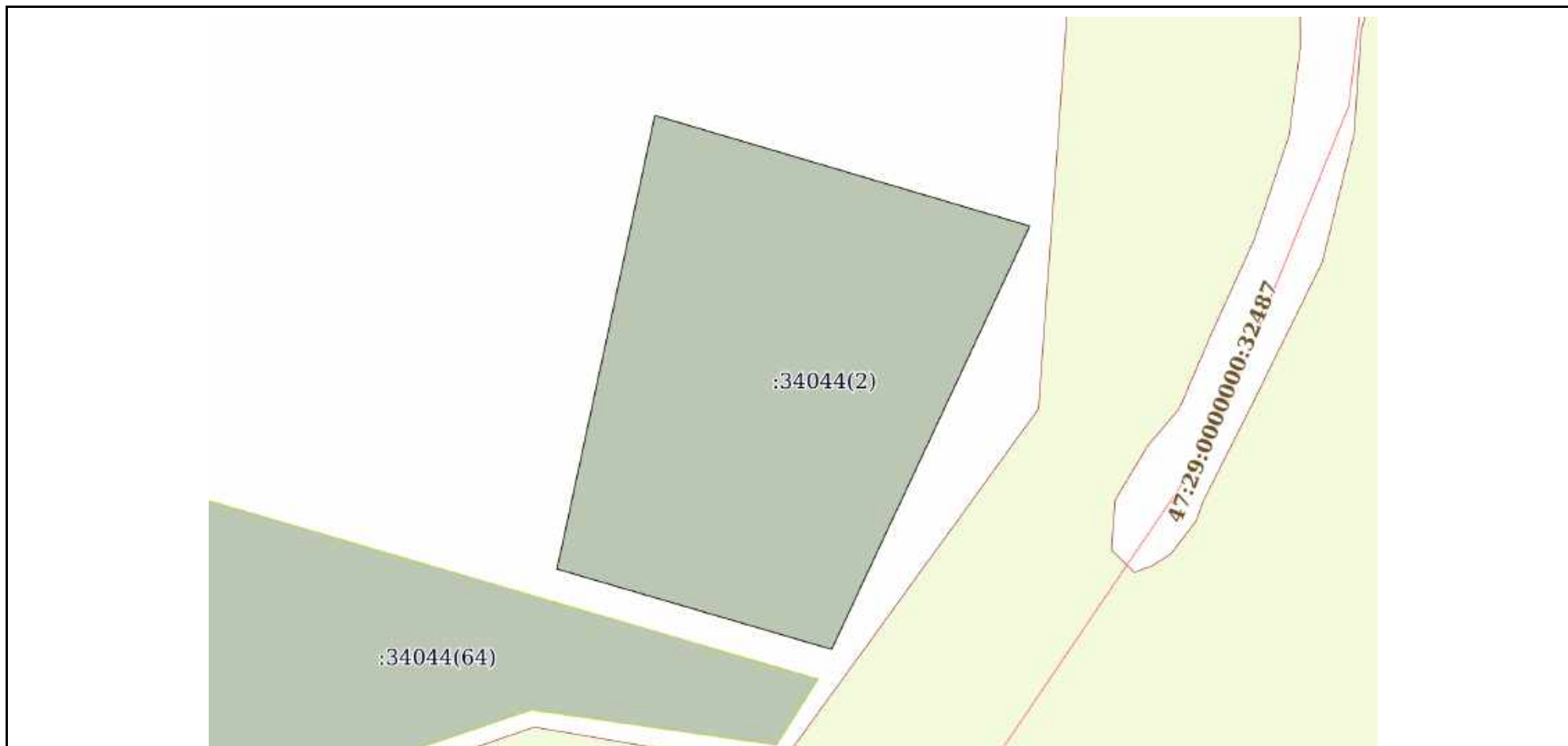
Всего разделов: 7

Всего листов выписки: 190

10.09.2022г. № КУВИ-001/2022-155713651

Кадастровый номер:

47:29:0000000:34044



Масштаб 1:3000

Условные обозначения:

полное наименование должности

подпись

инициалы, фамилия

М.П.

Земельный участок
вид объекта недвижимости

Лист № 4 раздела 3

Всего листов раздела 3: 69

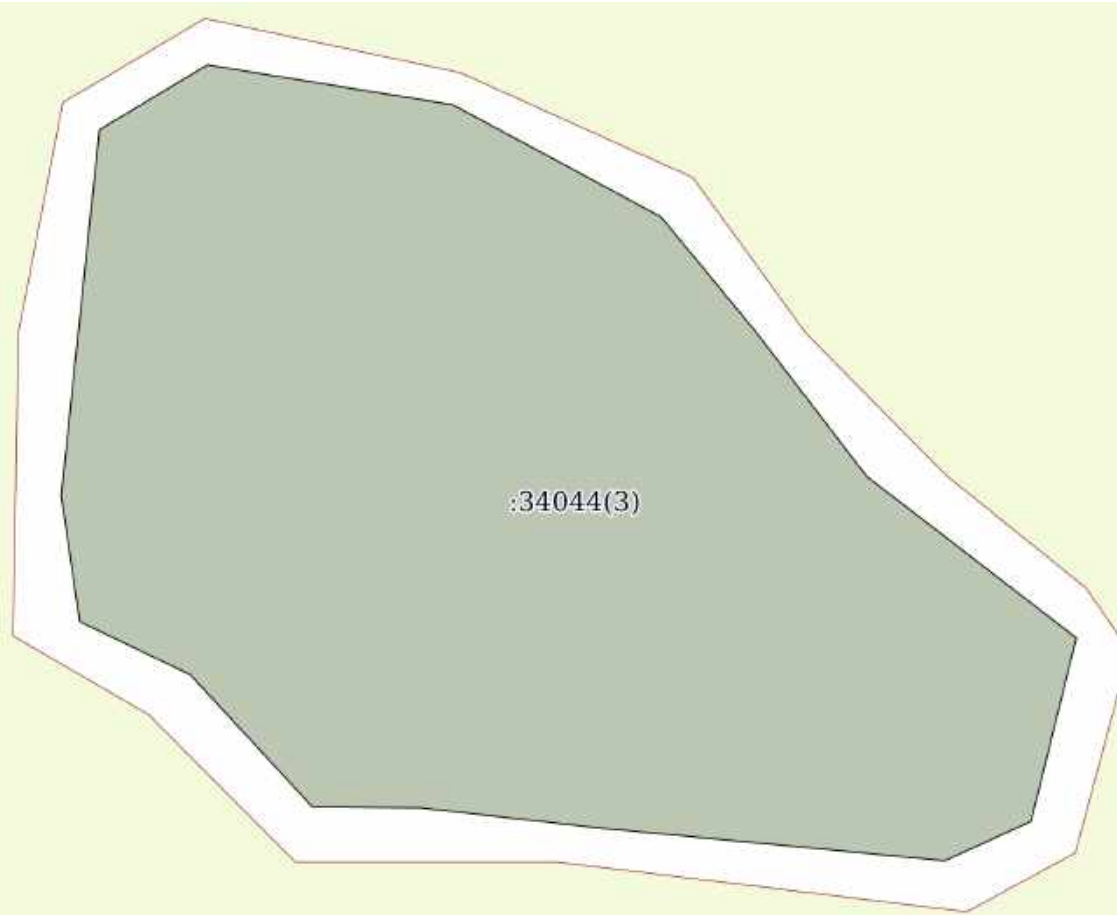
Всего разделов: 7

Всего листов выписки: 190

10.09.2022г. № КУВИ-001/2022-155713651

Кадастровый номер:

47:29:0000000:34044



Масштаб 1:900

Условные обозначения:

полное наименование должности

подпись

инициалы, фамилия

М.П.

Земельный участок
вид объекта недвижимости

Лист № 5 раздела 3

Всего листов раздела 3: 69

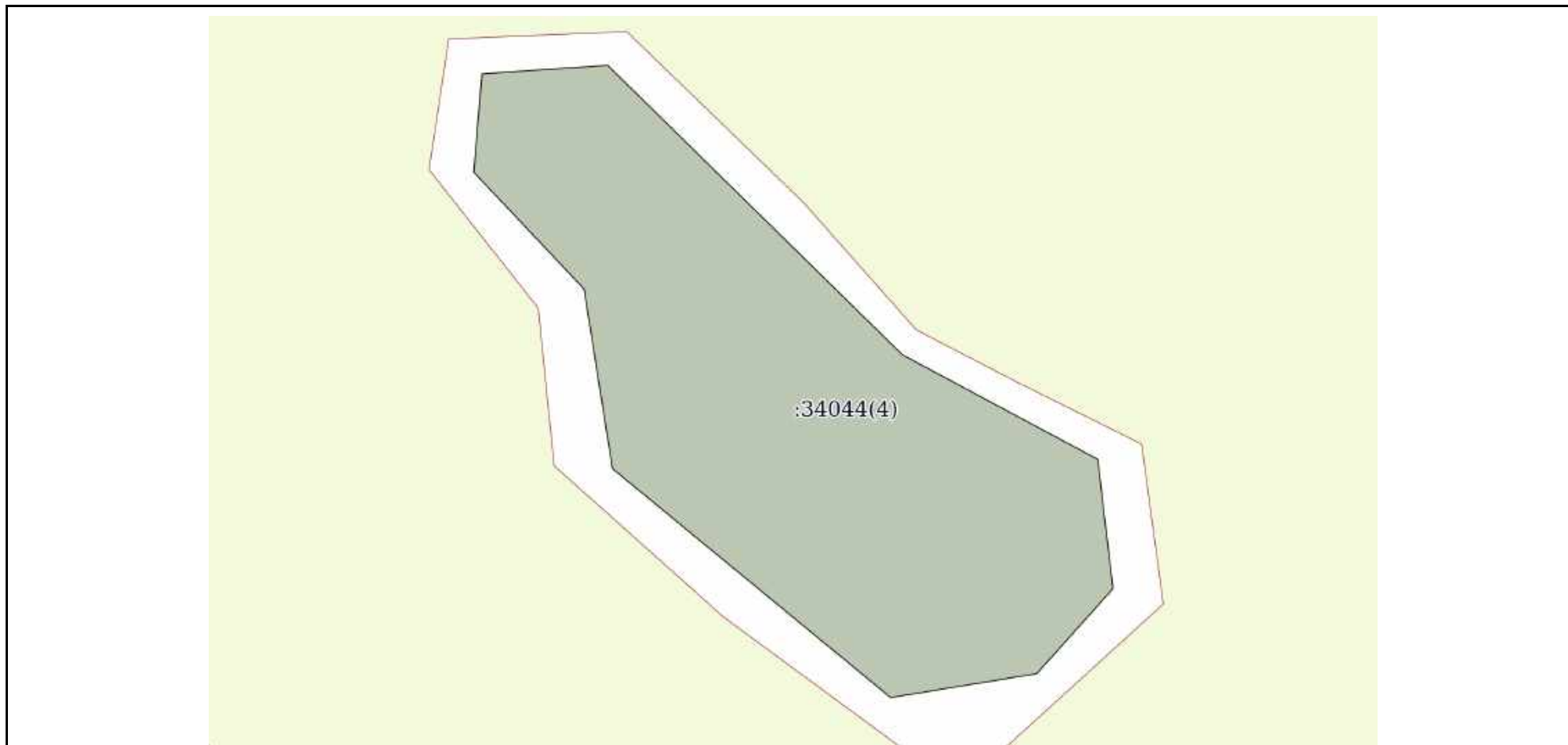
Всего разделов: 7

Всего листов выписки: 190

10.09.2022г. № КУВИ-001/2022-155713651

Кадастровый номер:

47:29:0000000:34044



Масштаб 1:900

Условные обозначения:

полное наименование должности	подпись	инициалы, фамилия
-------------------------------	---------	-------------------

М.П.

Земельный участок
вид объекта недвижимости

Лист № 6 раздела 3

Всего листов раздела 3: 69

Всего разделов: 7

Всего листов выписки: 190

10.09.2022г. № КУВИ-001/2022-155713651

Кадастровый номер:

47:29:0000000:34044



Масштаб 1:4000

Условные обозначения:

полное наименование должности

подпись

инициалы, фамилия

М.П.

Земельный участок
вид объекта недвижимости

Лист № 7 раздела 3

Всего листов раздела 3: 69

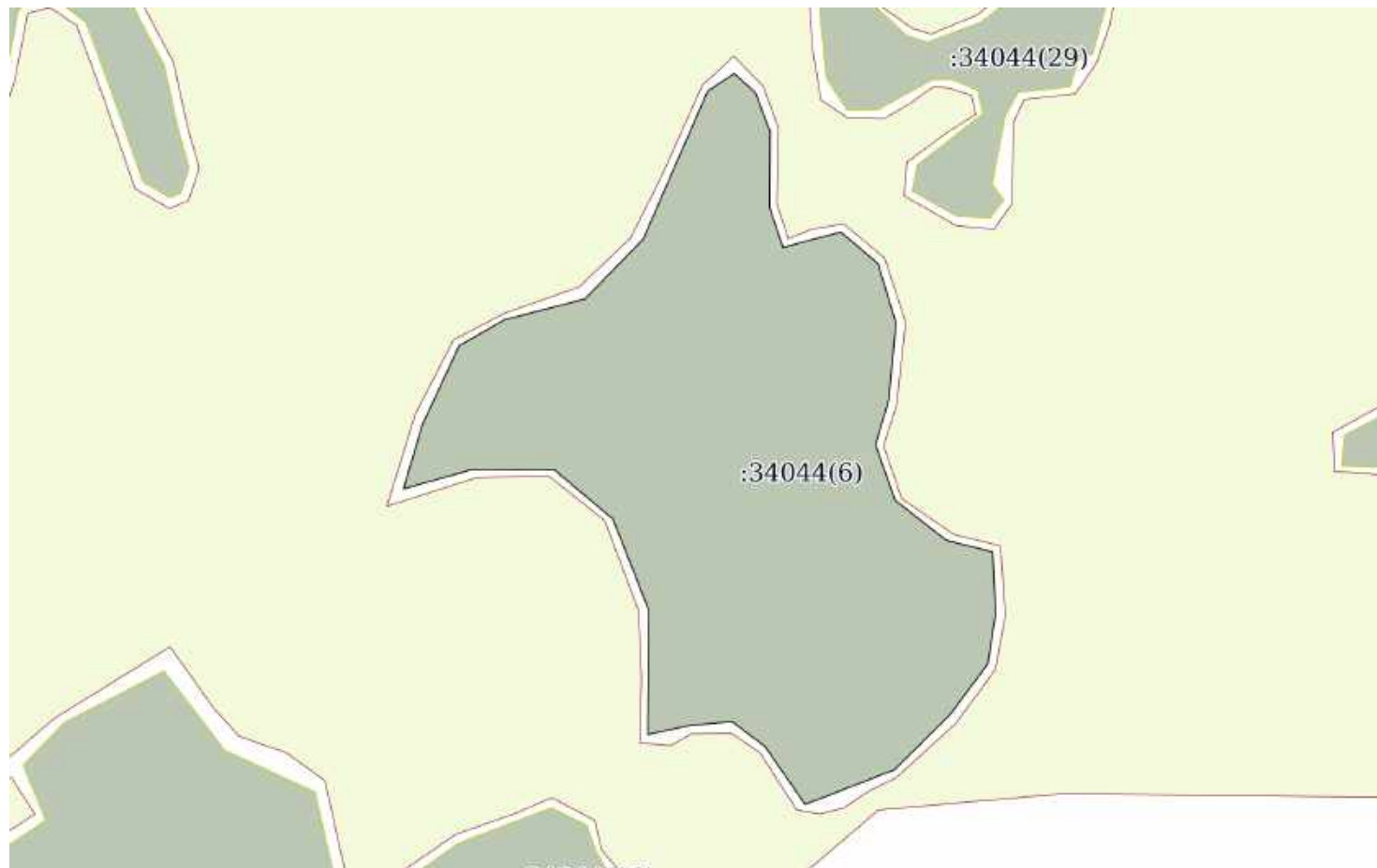
Всего разделов: 7

Всего листов выписки: 190

10.09.2022г. № КУВИ-001/2022-155713651

Кадастровый номер:

47:29:0000000:34044



Масштаб 1:3000

Условные обозначения:

полное наименование должности

подпись

инициалы, фамилия

М.П.

Земельный участок
вид объекта недвижимости

Лист № 8 раздела 3

Всего листов раздела 3: 69

Всего разделов: 7

Всего листов выписки: 190

10.09.2022г. № КУВИ-001/2022-155713651

Кадастровый номер:

47:29:0000000:34044



Масштаб 1:2000

Условные обозначения:

полное наименование должности

подпись

инициалы, фамилия

М.П.

Земельный участок
вид объекта недвижимости

Лист № 9 раздела 3

Всего листов раздела 3: 69

Всего разделов: 7

Всего листов выписки: 190

10.09.2022г. № КУВИ-001/2022-155713651

Кадастровый номер:

47:29:0000000:34044



Масштаб 1:4000

Условные обозначения:

полное наименование должности

подпись

инициалы, фамилия

М.П.

Земельный участок
вид объекта недвижимости

Лист № 10 раздела 3

Всего листов раздела 3: 69

Всего разделов: 7

Всего листов выписки: 190

10.09.2022г. № КУВИ-001/2022-155713651

Кадастровый номер:

47:29:0000000:34044



Масштаб 1:1000

Условные обозначения:

полное наименование должности

подпись

инициалы, фамилия

М.П.

Земельный участок
вид объекта недвижимости

Лист № 11 раздела 3

Всего листов раздела 3: 69

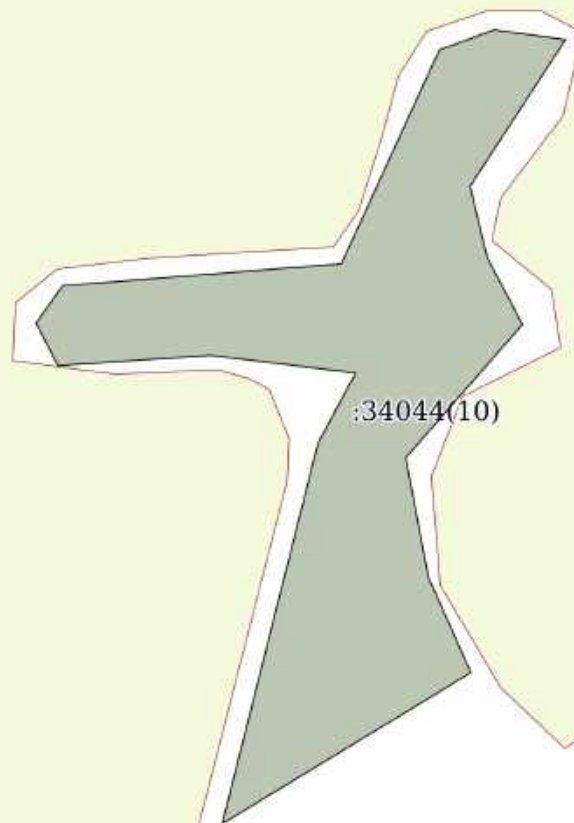
Всего разделов: 7

Всего листов выписки: 190

10.09.2022г. № КУВИ-001/2022-155713651

Кадастровый номер:

47:29:0000000:34044



Масштаб 1:2000

Условные обозначения:

полное наименование должности

подпись

инициалы, фамилия

М.П.

Земельный участок
вид объекта недвижимости

Лист № 12 раздела 3

Всего листов раздела 3: 69

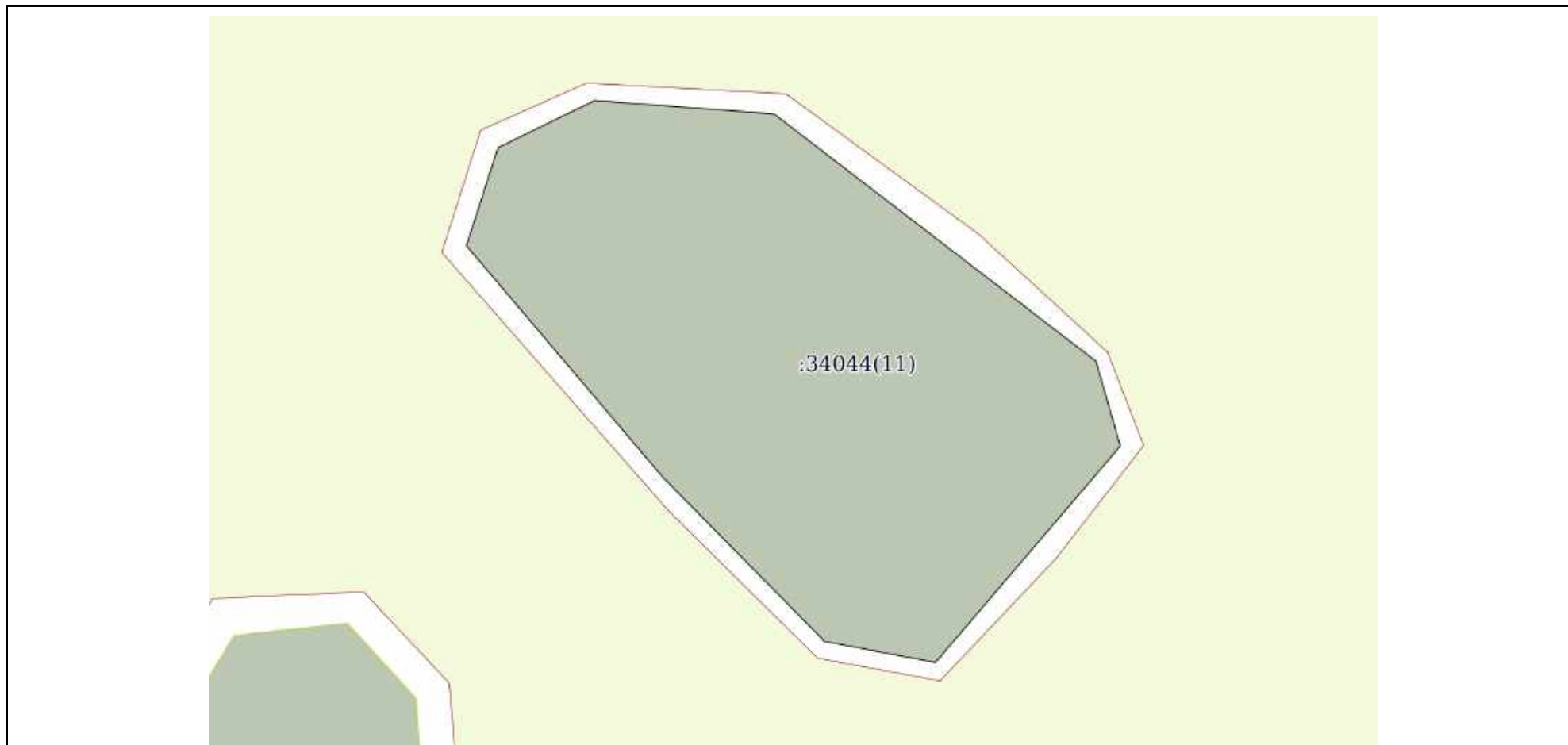
Всего разделов: 7

Всего листов выписки: 190

10.09.2022г. № КУВИ-001/2022-155713651

Кадастровый номер:

47:29:0000000:34044



Масштаб 1:600

Условные обозначения:

полное наименование должности

подпись

инициалы, фамилия

М.П.

Земельный участок
вид объекта недвижимости

Лист № 13 раздела 3

Всего листов раздела 3: 69

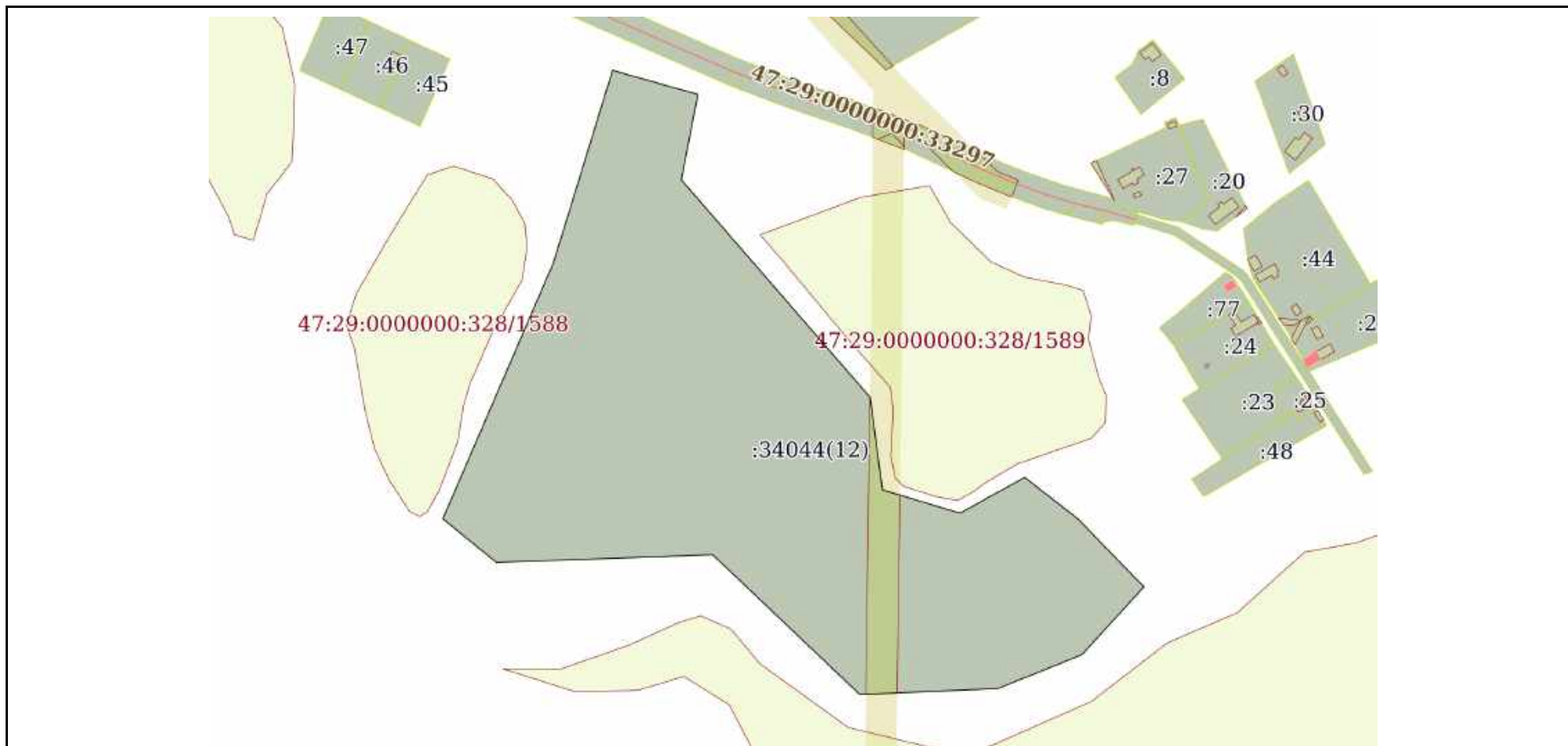
Всего разделов: 7

Всего листов выписки: 190

10.09.2022г. № КУВИ-001/2022-155713651

Кадастровый номер:

47:29:0000000:34044



Масштаб 1:4000

Условные обозначения:

полное наименование должности	подпись	инициалы, фамилия
-------------------------------	---------	-------------------

М.П.

Земельный участок
вид объекта недвижимости

Лист № 14 раздела 3

Всего листов раздела 3: 69

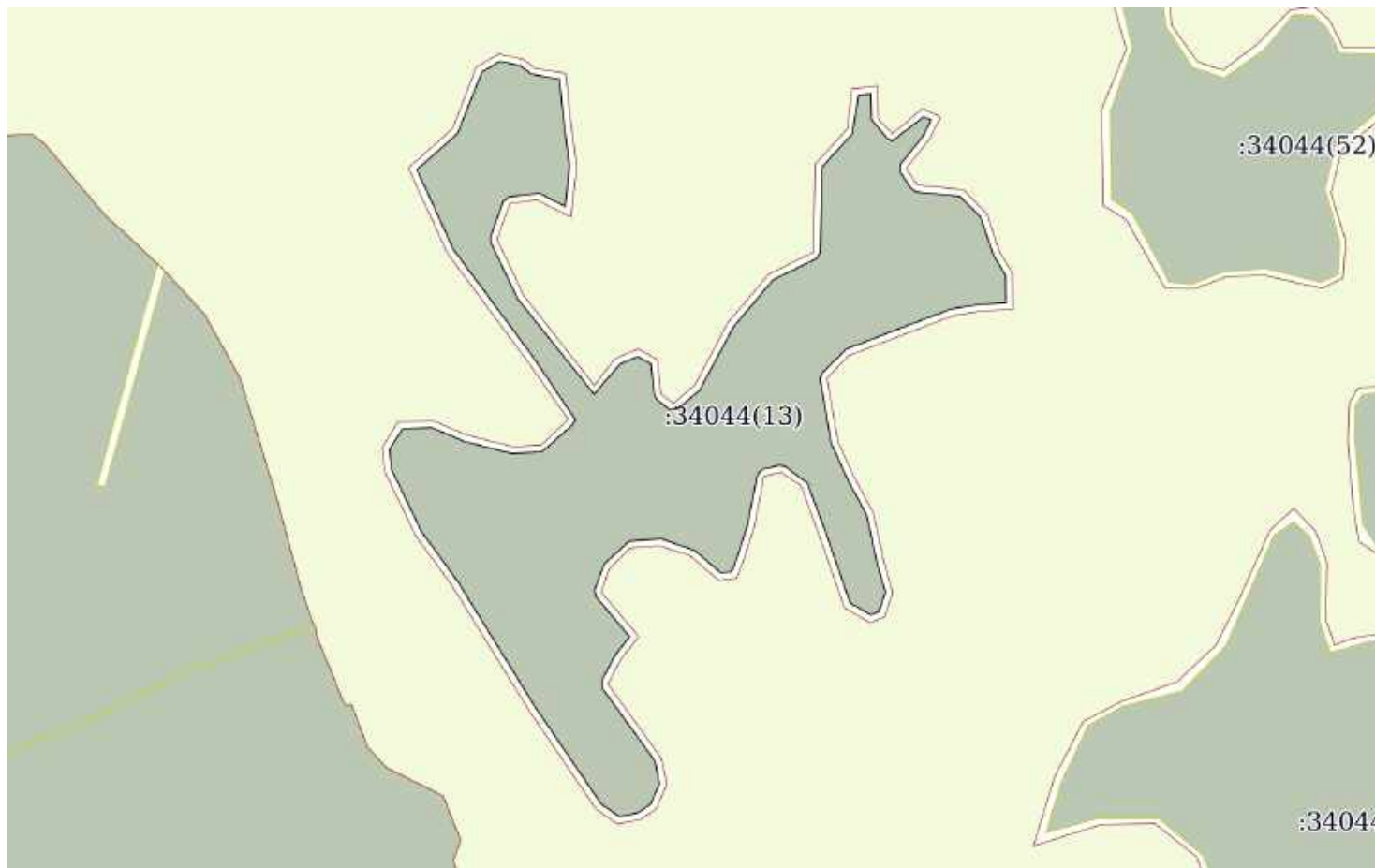
Всего разделов: 7

Всего листов выписки: 190

10.09.2022г. № КУВИ-001/2022-155713651

Кадастровый номер:

47:29:0000000:34044



Масштаб 1:4000

Условные обозначения:

полное наименование должности

подпись

инициалы, фамилия

М.П.

Земельный участок
вид объекта недвижимости

Лист № 15 раздела 3

Всего листов раздела 3: 69

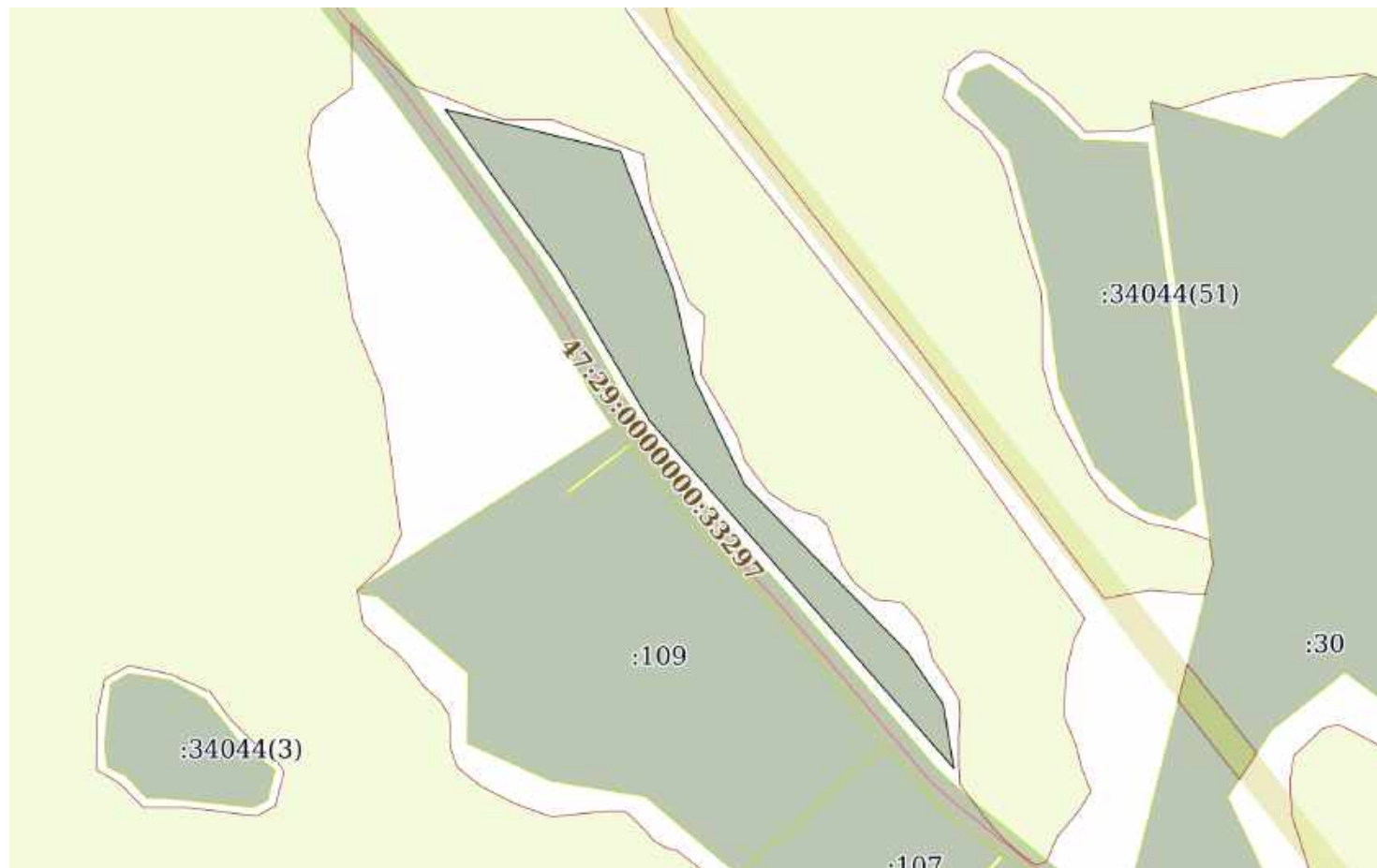
Всего разделов: 7

Всего листов выписки: 190

10.09.2022г. № КУВИ-001/2022-155713651

Кадастровый номер:

47:29:0000000:34044



Масштаб 1:5000

Условные обозначения:

полное наименование должности

подпись

инициалы, фамилия

М.П.

Земельный участок
вид объекта недвижимости

Лист № 16 раздела 3

Всего листов раздела 3: 69

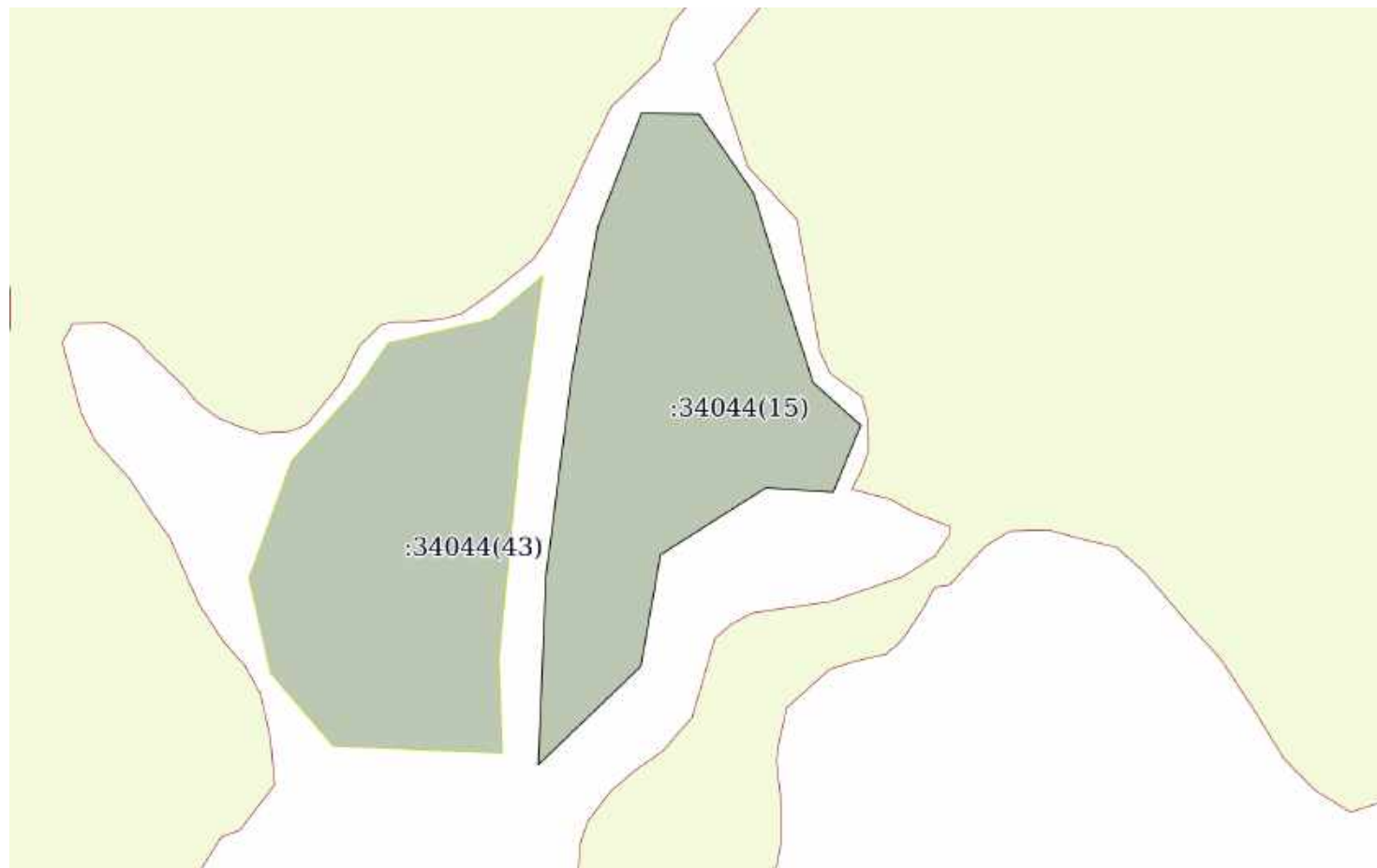
Всего разделов: 7

Всего листов выписки: 190

10.09.2022г. № КУВИ-001/2022-155713651

Кадастровый номер:

47:29:0000000:34044



Масштаб 1:3000

Условные обозначения:

полное наименование должности

подпись

инициалы, фамилия

М.П.

Земельный участок
вид объекта недвижимости

Лист № 17 раздела 3

Всего листов раздела 3: 69

Всего разделов: 7

Всего листов выписки: 190

10.09.2022г. № КУВИ-001/2022-155713651

Кадастровый номер:

47:29:0000000:34044



Масштаб 1:2000

Условные обозначения:

полное наименование должности

подпись

инициалы, фамилия

М.П.

Земельный участок
вид объекта недвижимости

Лист № 18 раздела 3

Всего листов раздела 3: 69

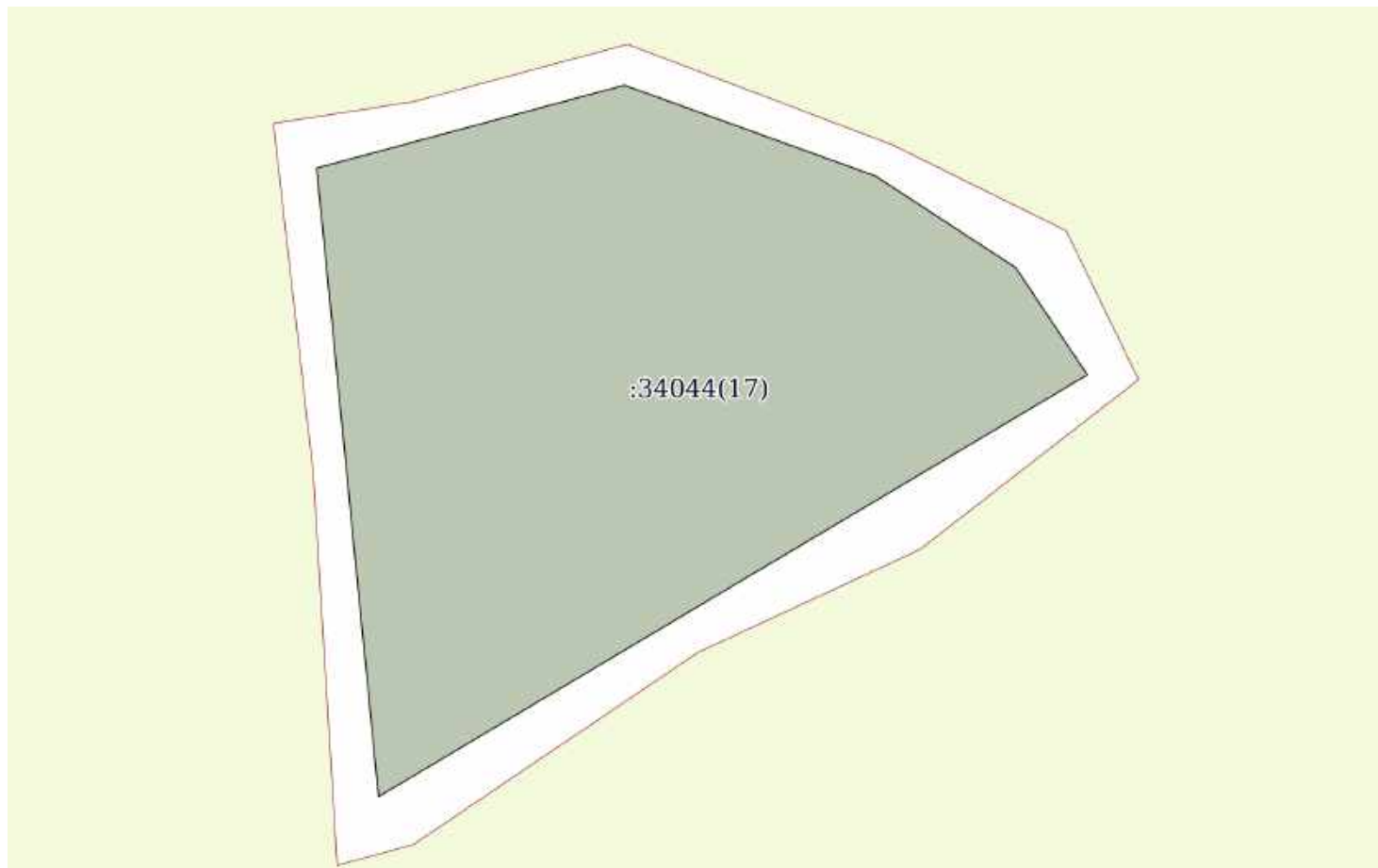
Всего разделов: 7

Всего листов выписки: 190

10.09.2022г. № КУВИ-001/2022-155713651

Кадастровый номер:

47:29:0000000:34044



Масштаб 1:700

Условные обозначения:

полное наименование должности

подпись

инициалы, фамилия

М.П.

Земельный участок
вид объекта недвижимости

Лист № 19 раздела 3

Всего листов раздела 3: 69

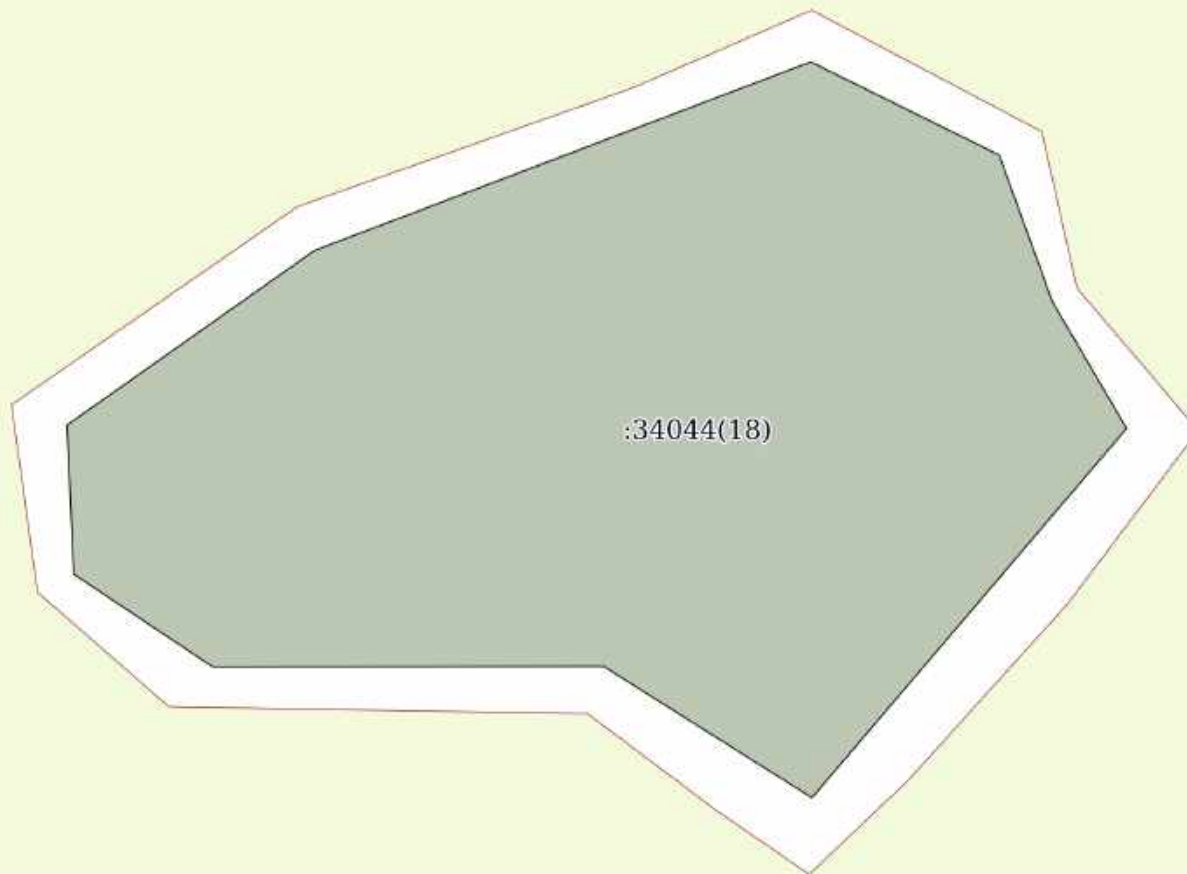
Всего разделов: 7

Всего листов выписки: 190

10.09.2022г. № КУВИ-001/2022-155713651

Кадастровый номер:

47:29:0000000:34044



Масштаб 1:600

Условные обозначения:

полное наименование должности

подпись

инициалы, фамилия

М.П.

Земельный участок
вид объекта недвижимости

Лист № 20 раздела 3

Всего листов раздела 3: 69

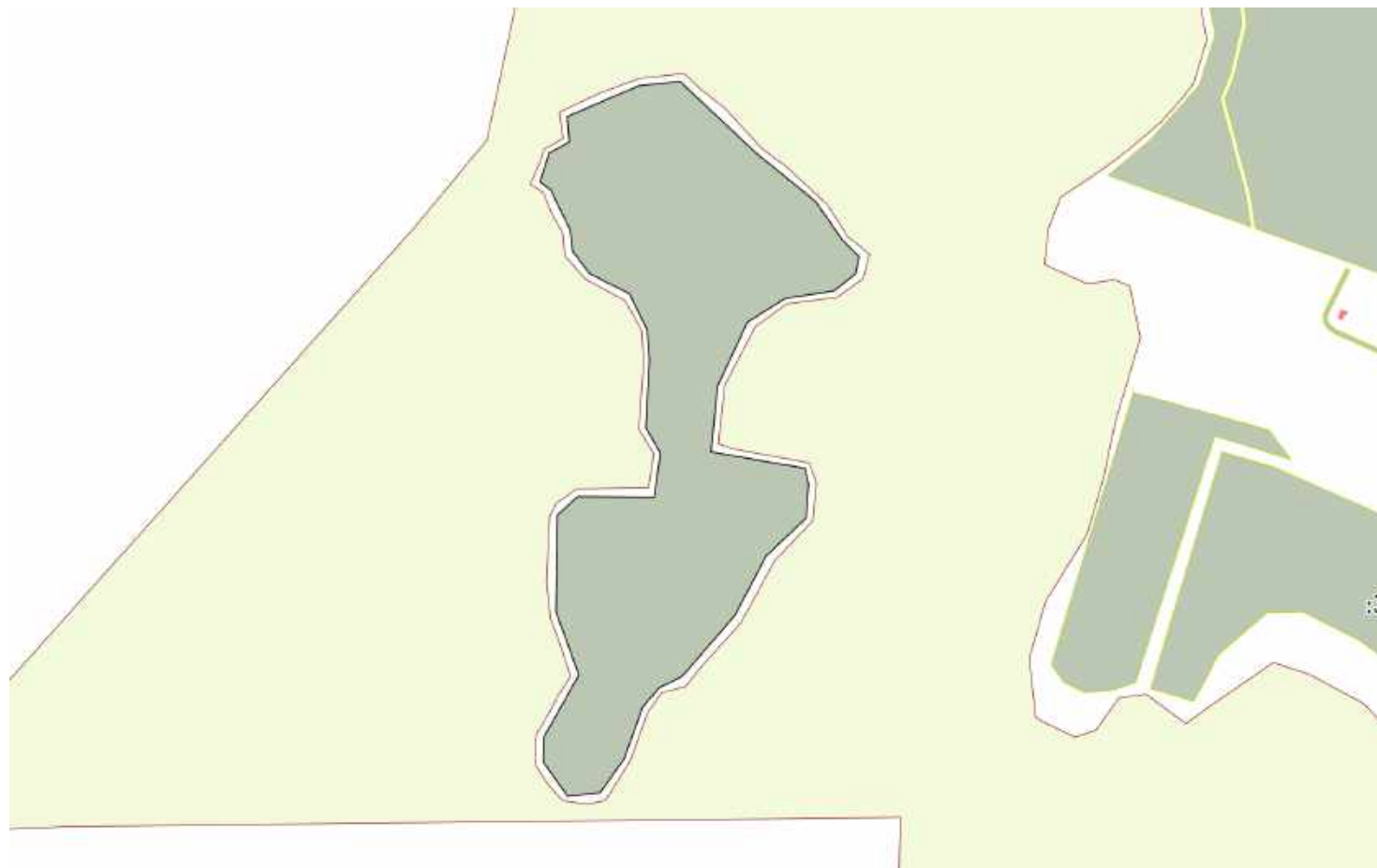
Всего разделов: 7

Всего листов выписки: 190

10.09.2022г. № КУВИ-001/2022-155713651

Кадастровый номер:

47:29:0000000:34044



Масштаб 1:7000

Условные обозначения:

полное наименование должности

подпись

инициалы, фамилия

М.П.

Земельный участок
вид объекта недвижимости

Лист № 21 раздела 3

Всего листов раздела 3: 69

Всего разделов: 7

Всего листов выписки: 190

10.09.2022г. № КУВИ-001/2022-155713651

Кадастровый номер:

47:29:0000000:34044



Масштаб 1:6000

Условные обозначения:

полное наименование должности

подпись

инициалы, фамилия

М.П.

Земельный участок
вид объекта недвижимости

Лист № 22 раздела 3

Всего листов раздела 3: 69

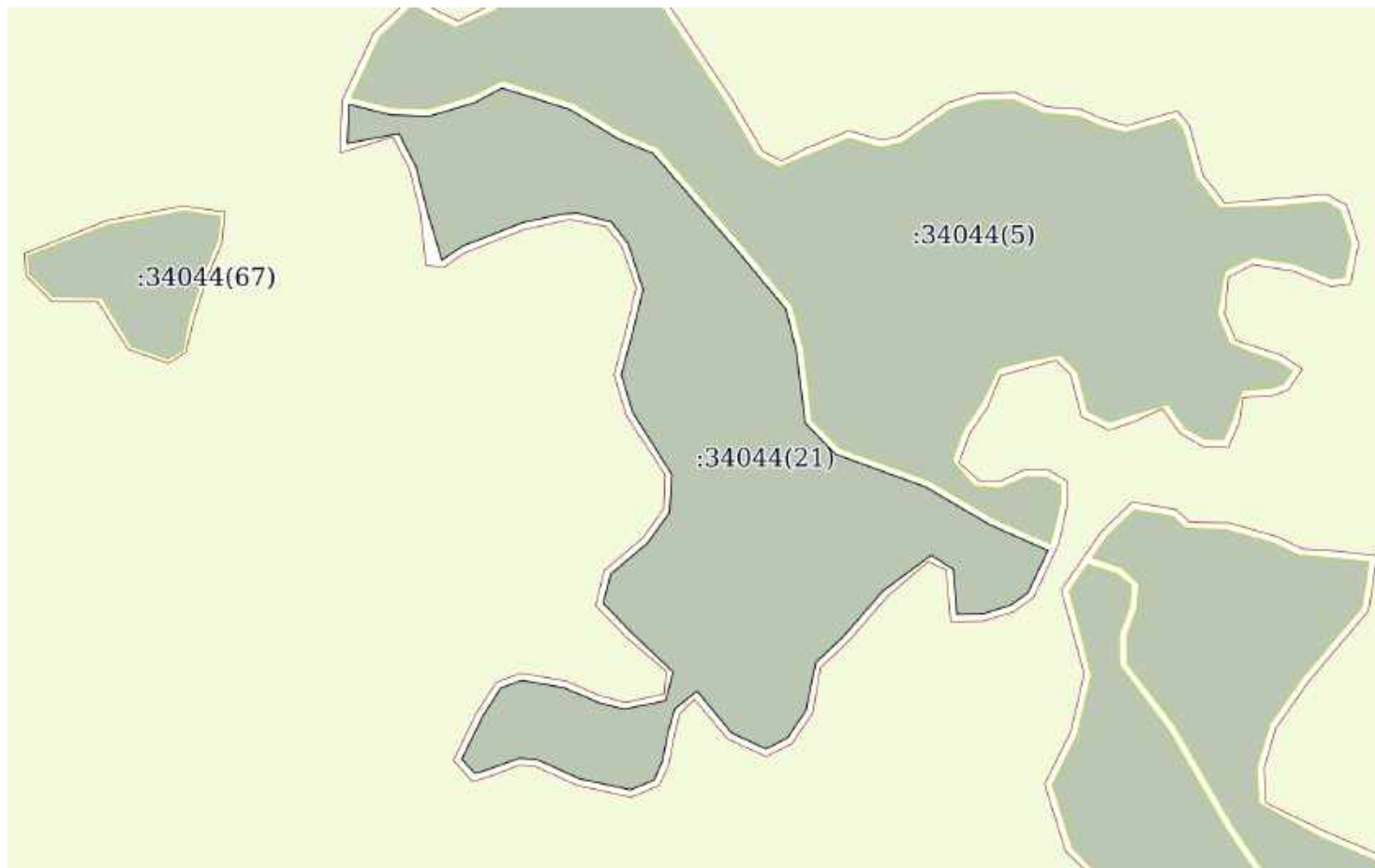
Всего разделов: 7

Всего листов выписки: 190

10.09.2022г. № КУВИ-001/2022-155713651

Кадастровый номер:

47:29:0000000:34044



Масштаб 1:4000

Условные обозначения:

полное наименование должности

подпись

инициалы, фамилия

М.П.

Земельный участок
вид объекта недвижимости

Лист № 23 раздела 3

Всего листов раздела 3: 69

Всего разделов: 7

Всего листов выписки: 190

10.09.2022г. № КУВИ-001/2022-155713651

Кадастровый номер:

47:29:0000000:34044



Масштаб 1:3000

Условные обозначения:

полное наименование должности

подпись

инициалы, фамилия

М.П.

Земельный участок
вид объекта недвижимости

Лист № 24 раздела 3

Всего листов раздела 3: 69

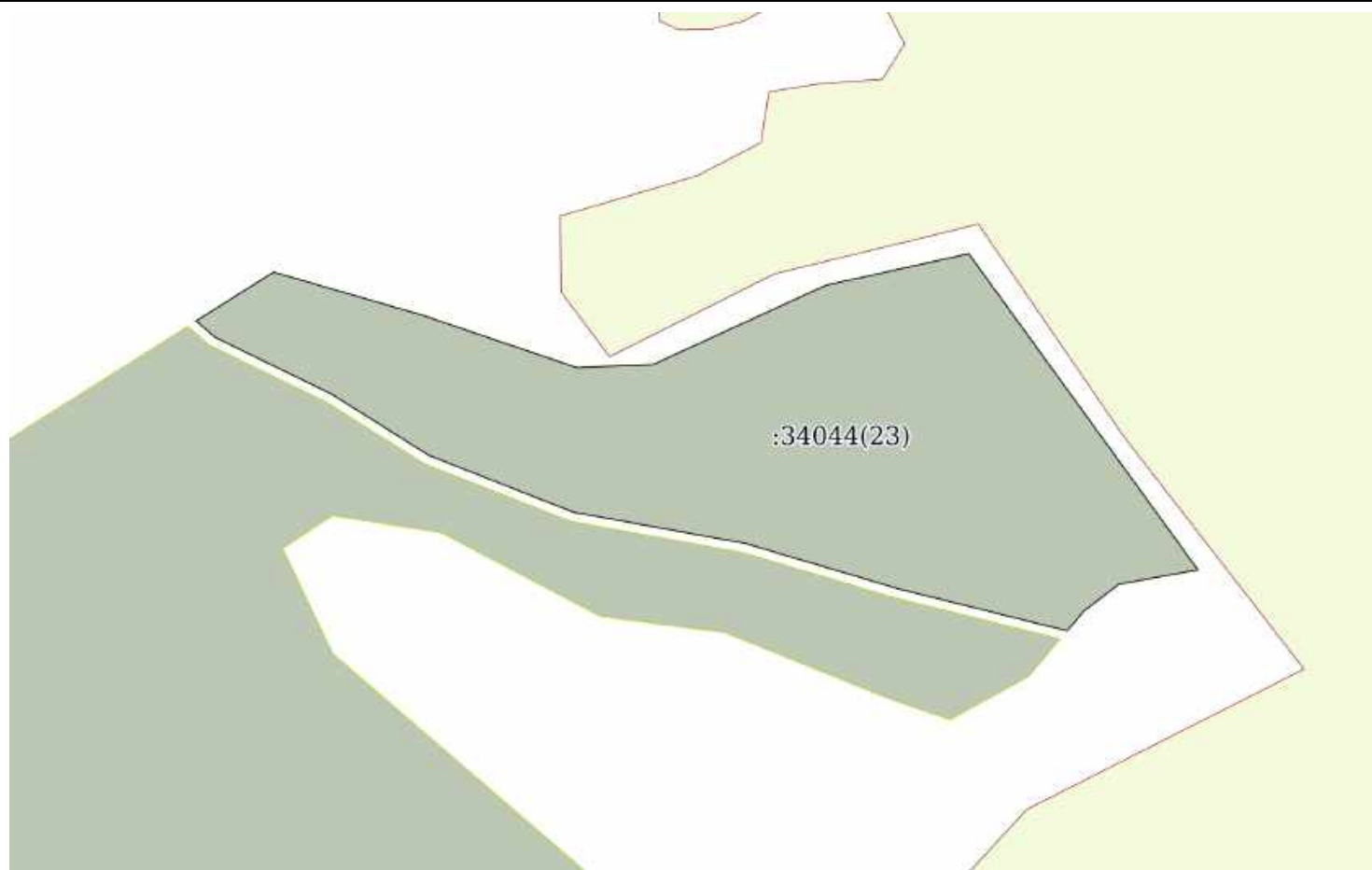
Всего разделов: 7

Всего листов выписки: 190

10.09.2022г. № КУВИ-001/2022-155713651

Кадастровый номер:

47:29:0000000:34044



Масштаб 1:3000

Условные обозначения:

полное наименование должности

подпись

инициалы, фамилия

М.П.

Земельный участок
вид объекта недвижимости

Лист № 25 раздела 3

Всего листов раздела 3: 69

Всего разделов: 7

Всего листов выписки: 190

10.09.2022г. № КУВИ-001/2022-155713651

Кадастровый номер:

47:29:0000000:34044



Масштаб 1:3000

Условные обозначения:

полное наименование должности	подпись	инициалы, фамилия
-------------------------------	---------	-------------------

М.П.

Земельный участок
вид объекта недвижимости

Лист № 26 раздела 3

Всего листов раздела 3: 69

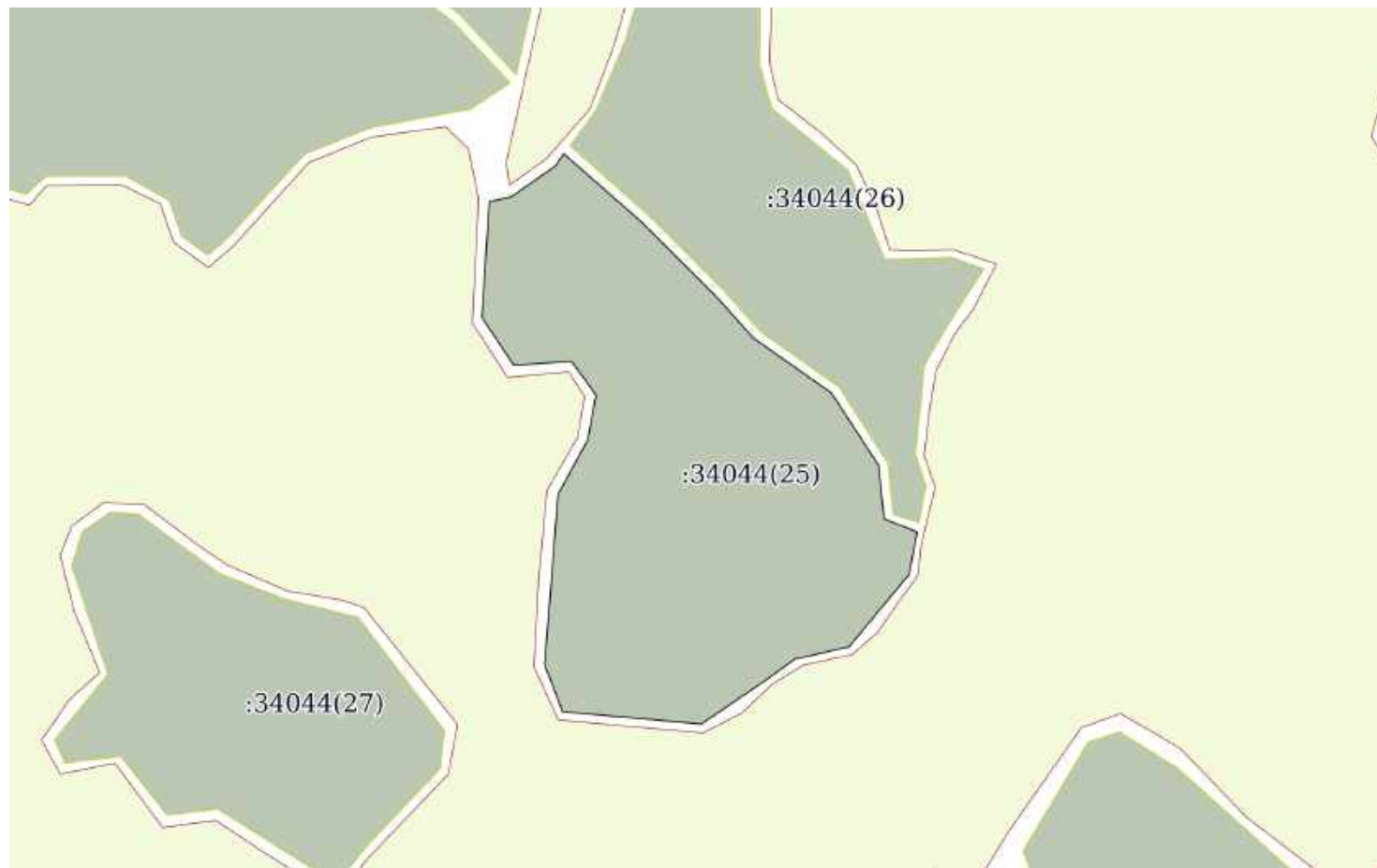
Всего разделов: 7

Всего листов выписки: 190

10.09.2022г. № КУВИ-001/2022-155713651

Кадастровый номер:

47:29:0000000:34044



Масштаб 1:3000

Условные обозначения:

полное наименование должности

подпись

инициалы, фамилия

М.П.

Земельный участок
вид объекта недвижимости

Лист № 27 раздела 3

Всего листов раздела 3: 69

Всего разделов: 7

Всего листов выписки: 190

10.09.2022г. № КУВИ-001/2022-155713651

Кадастровый номер:

47:29:0000000:34044



Масштаб 1:3000

Условные обозначения:

полное наименование должности

подпись

инициалы, фамилия

М.П.

Земельный участок
вид объекта недвижимости

Лист № 28 раздела 3

Всего листов раздела 3: 69

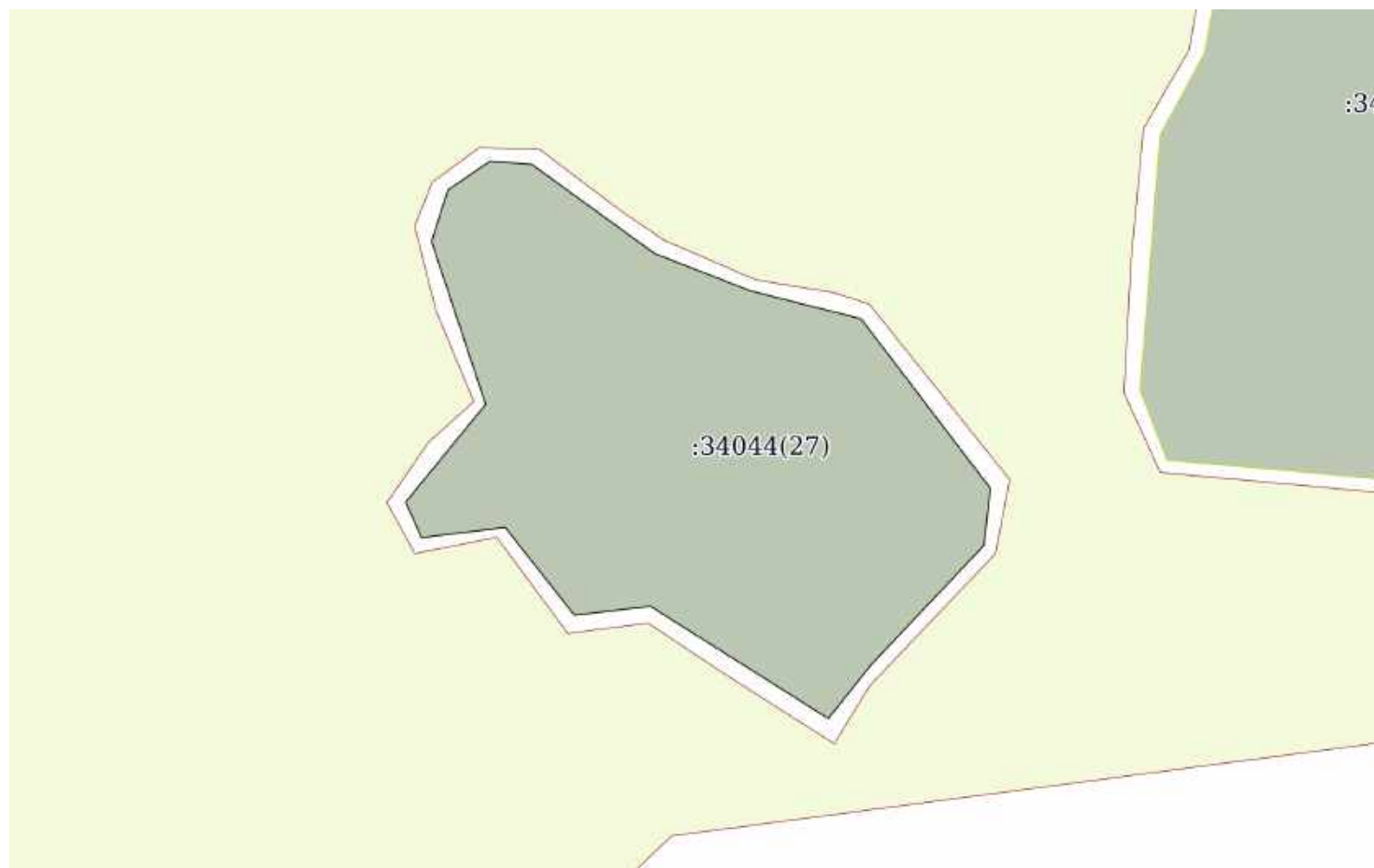
Всего разделов: 7

Всего листов выписки: 190

10.09.2022г. № КУВИ-001/2022-155713651

Кадастровый номер:

47:29:0000000:34044



Масштаб 1:2000

Условные обозначения:

полное наименование должности

подпись

инициалы, фамилия

М.П.

Земельный участок
вид объекта недвижимости

Лист № 29 раздела 3

Всего листов раздела 3: 69

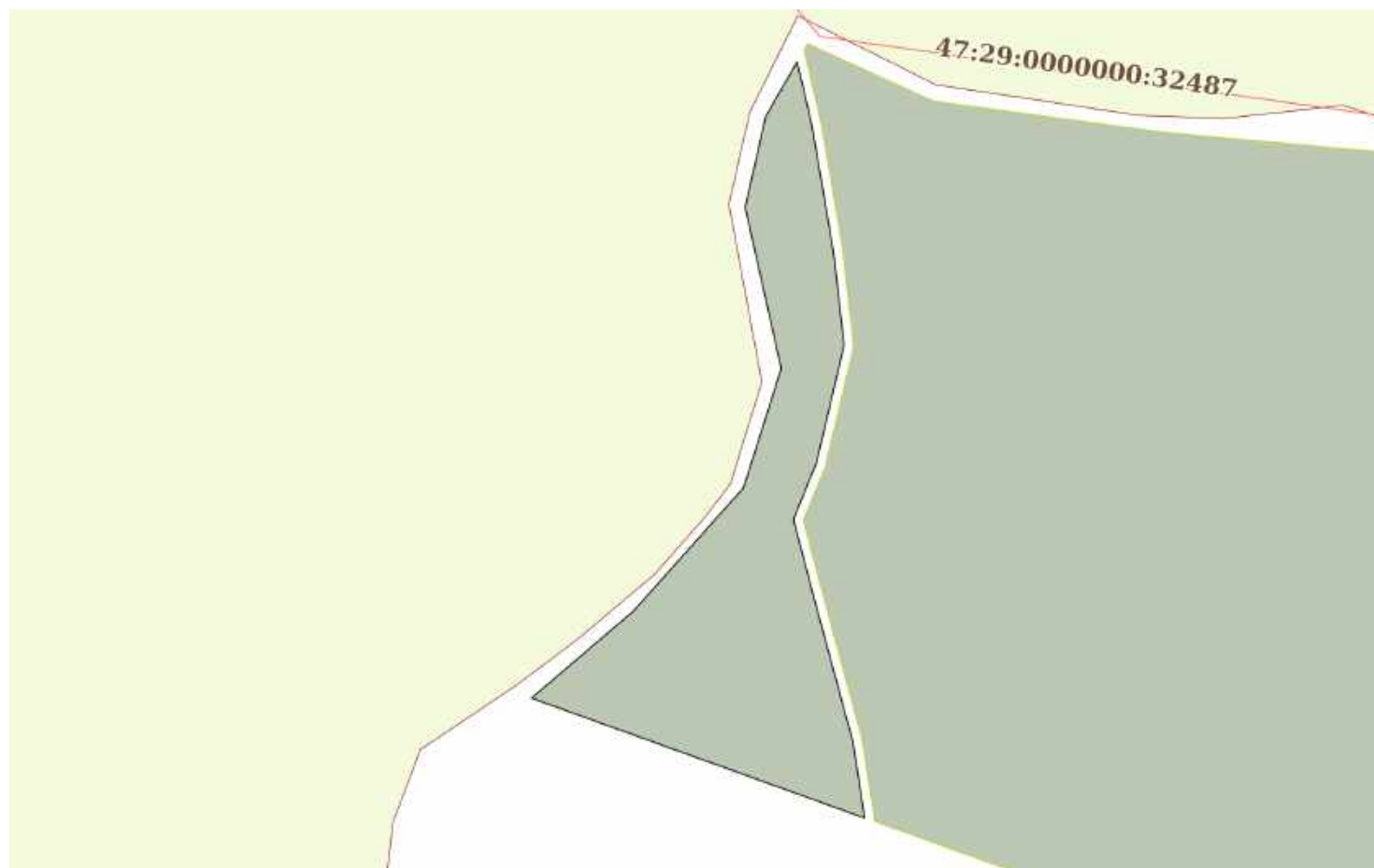
Всего разделов: 7

Всего листов выписки: 190

10.09.2022г. № КУВИ-001/2022-155713651

Кадастровый номер:

47:29:0000000:34044



Масштаб 1:3000

Условные обозначения:

полное наименование должности

подпись

инициалы, фамилия

М.П.

Земельный участок
вид объекта недвижимости

Лист № 30 раздела 3

Всего листов раздела 3: 69

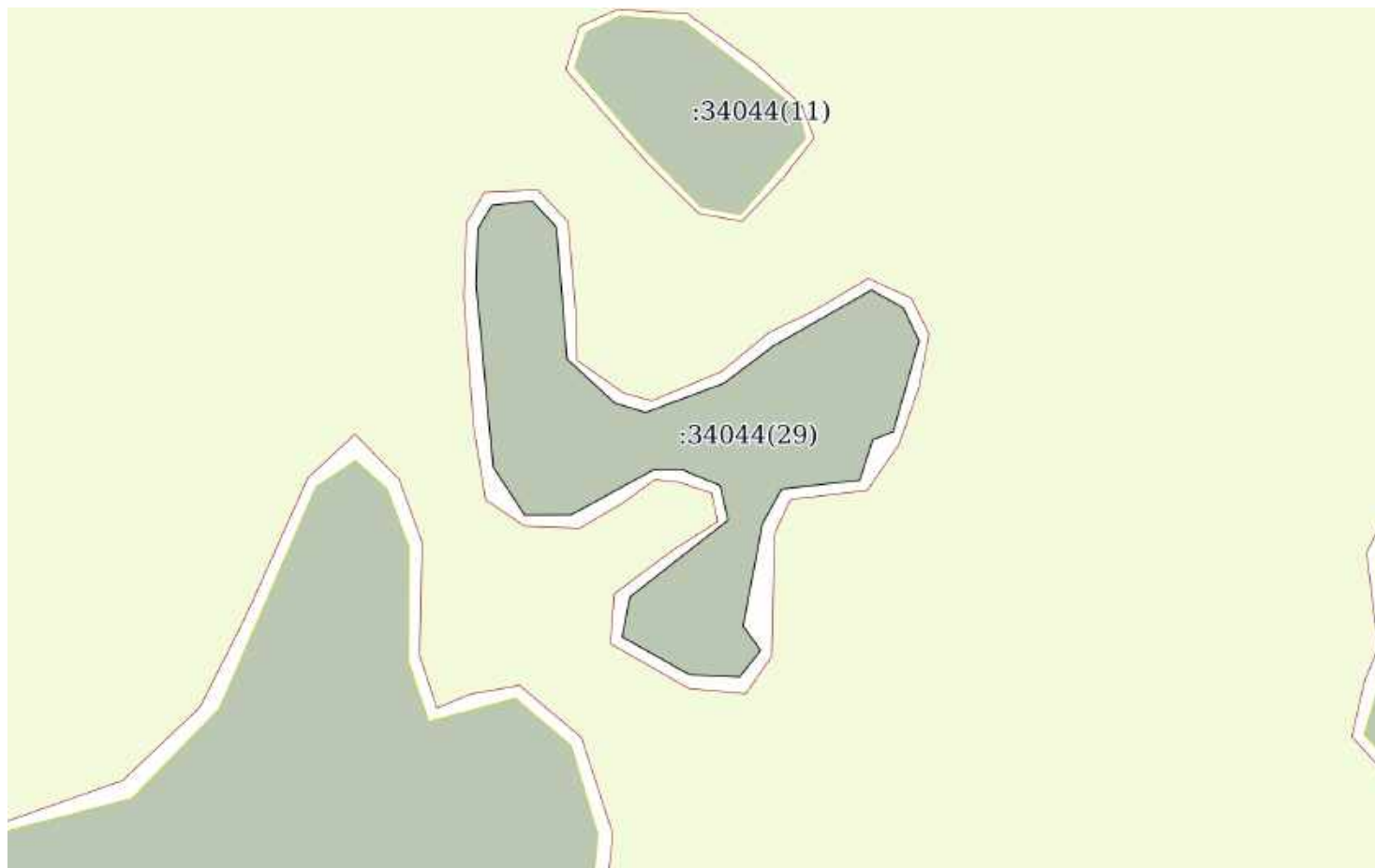
Всего разделов: 7

Всего листов выписки: 190

10.09.2022г. № КУВИ-001/2022-155713651

Кадастровый номер:

47:29:0000000:34044



Масштаб 1:2000

Условные обозначения:

полное наименование должности

подпись

инициалы, фамилия

М.П.

Земельный участок
вид объекта недвижимости

Лист № 31 раздела 3

Всего листов раздела 3: 69

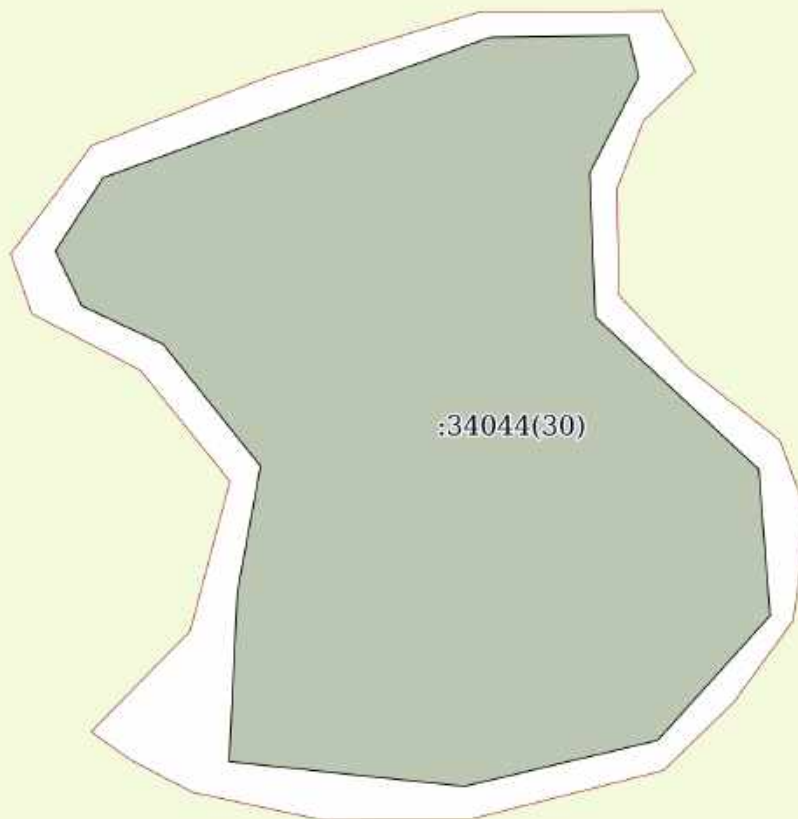
Всего разделов: 7

Всего листов выписки: 190

10.09.2022г. № КУВИ-001/2022-155713651

Кадастровый номер:

47:29:0000000:34044



Масштаб 1:900

Условные обозначения:

полное наименование должности

подпись

инициалы, фамилия

М.П.

Земельный участок
вид объекта недвижимости

Лист № 32 раздела 3

Всего листов раздела 3: 69

Всего разделов: 7

Всего листов выписки: 190

10.09.2022г. № КУВИ-001/2022-155713651

Кадастровый номер:

47:29:0000000:34044



Масштаб 1:800

Условные обозначения:

полное наименование должности

подпись

инициалы, фамилия

М.П.

Земельный участок
вид объекта недвижимости

Лист № 33 раздела 3

Всего листов раздела 3: 69

Всего разделов: 7

Всего листов выписки: 190

10.09.2022г. № КУВИ-001/2022-155713651

Кадастровый номер:

47:29:0000000:34044



Масштаб 1:8000

Условные обозначения:

полное наименование должности

подпись

инициалы, фамилия

М.П.

Земельный участок
вид объекта недвижимости

Лист № 34 раздела 3

Всего листов раздела 3: 69

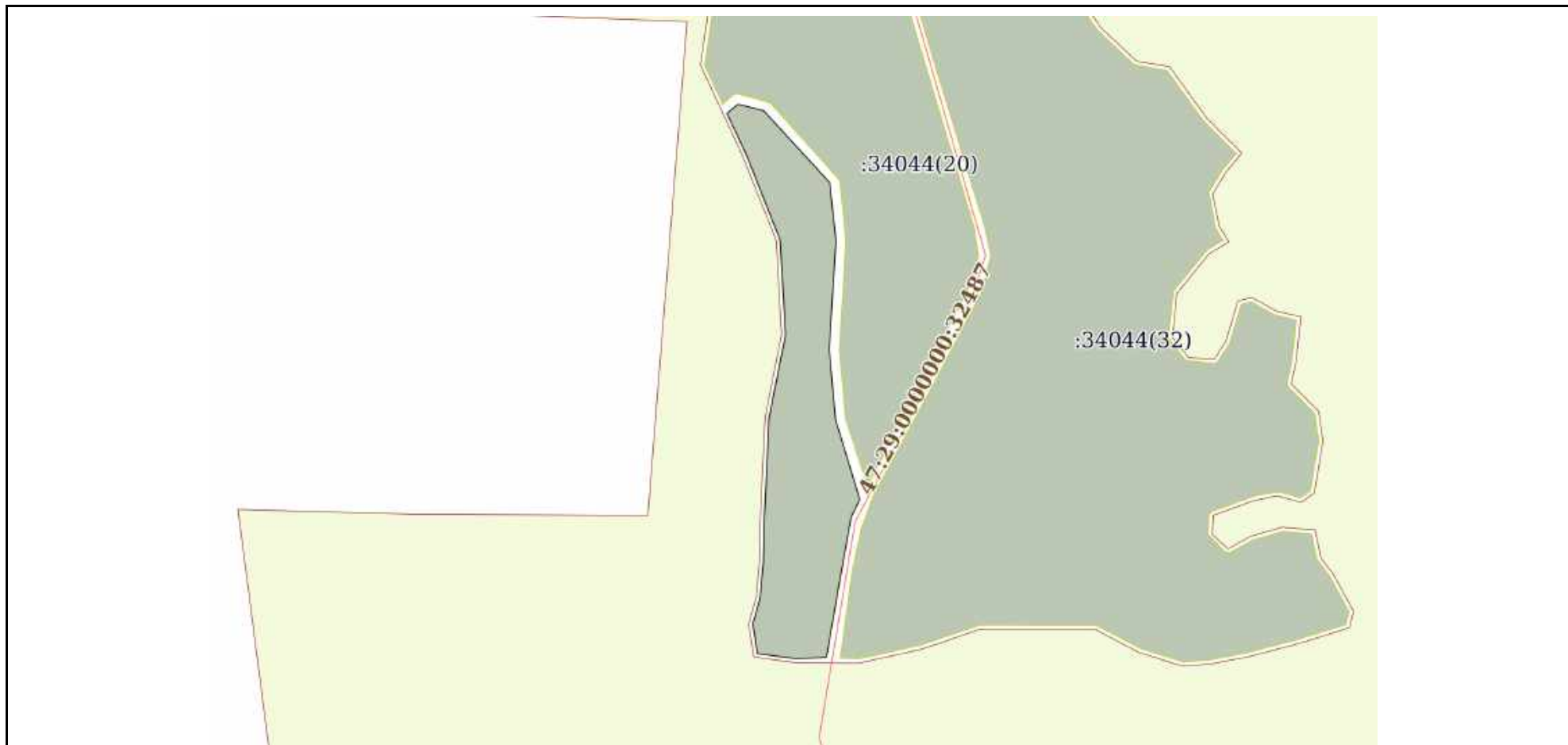
Всего разделов: 7

Всего листов выписки: 190

10.09.2022г. № КУВИ-001/2022-155713651

Кадастровый номер:

47:29:0000000:34044



Масштаб 1:6000

Условные обозначения:

полное наименование должности

подпись

инициалы, фамилия

М.П.

Земельный участок
вид объекта недвижимости

Лист № 35 раздела 3

Всего листов раздела 3: 69

Всего разделов: 7

Всего листов выписки: 190

10.09.2022г. № КУВИ-001/2022-155713651

Кадастровый номер:

47:29:0000000:34044



Масштаб 1:3000

Условные обозначения:

полное наименование должности

подпись

инициалы, фамилия

М.П.

Земельный участок
вид объекта недвижимости

Лист № 36 раздела 3

Всего листов раздела 3: 69

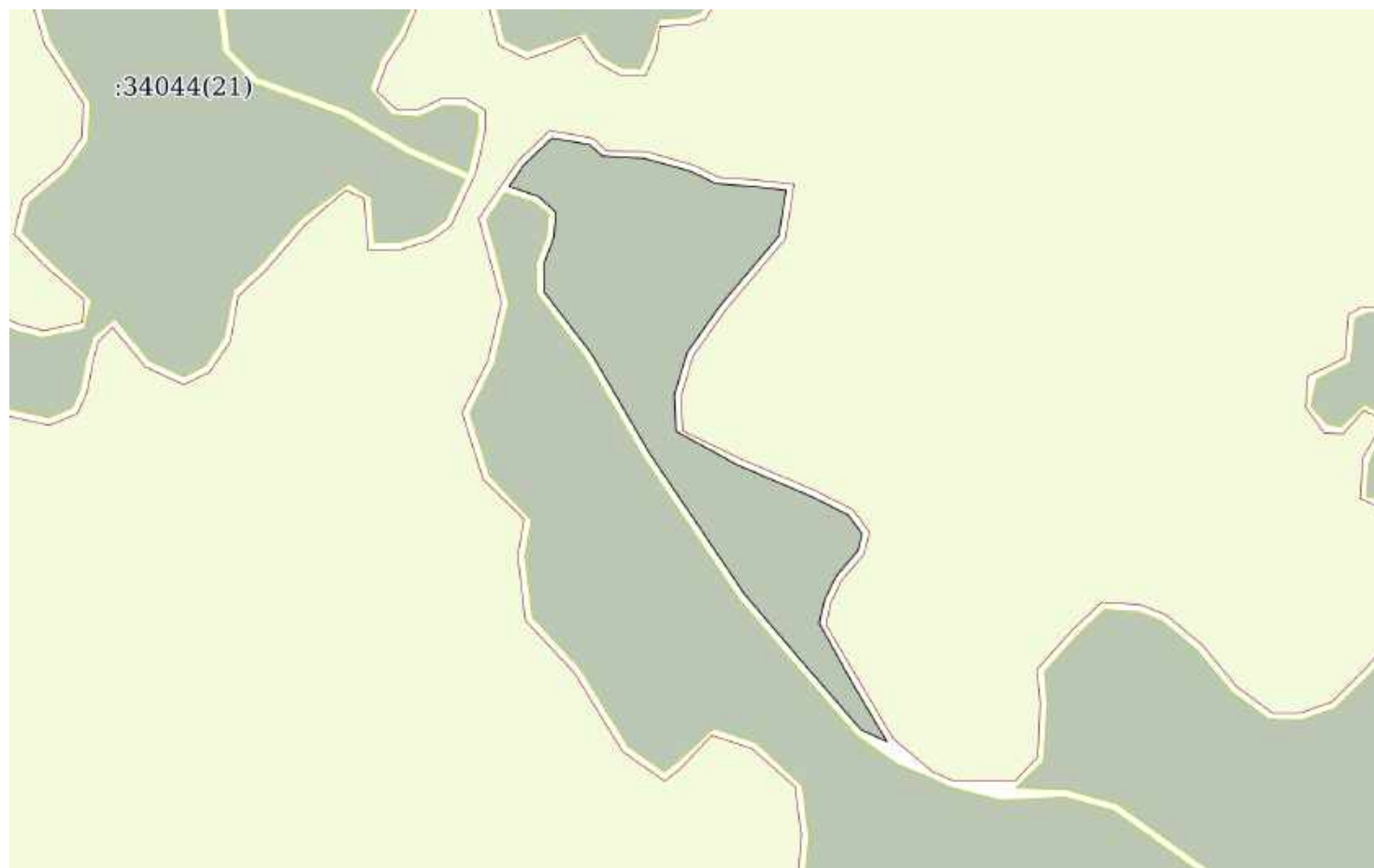
Всего разделов: 7

Всего листов выписки: 190

10.09.2022г. № КУВИ-001/2022-155713651

Кадастровый номер:

47:29:0000000:34044



Масштаб 1:4000

Условные обозначения:

полное наименование должности

подпись

инициалы, фамилия

М.П.

Земельный участок
вид объекта недвижимости

Лист № 37 раздела 3

Всего листов раздела 3: 69

Всего разделов: 7

Всего листов выписки: 190

10.09.2022г. № КУВИ-001/2022-155713651

Кадастровый номер:

47:29:0000000:34044



Масштаб 1:2000

Условные обозначения:

полное наименование должности

подпись

инициалы, фамилия

М.П.

Земельный участок
вид объекта недвижимости

Лист № 38 раздела 3

Всего листов раздела 3: 69

Всего разделов: 7

Всего листов выписки: 190

10.09.2022г. № КУВИ-001/2022-155713651

Кадастровый номер:

47:29:0000000:34044



Масштаб 1:1000

Условные обозначения:

полное наименование должности

подпись

инициалы, фамилия

М.П.

Земельный участок
вид объекта недвижимости

Лист № 39 раздела 3

Всего листов раздела 3: 69

Всего разделов: 7

Всего листов выписки: 190

10.09.2022г. № КУВИ-001/2022-155713651

Кадастровый номер:

47:29:0000000:34044



Масштаб 1:9000

Условные обозначения:

полное наименование должности

подпись

инициалы, фамилия

М.П.

Земельный участок
вид объекта недвижимости

Лист № 40 раздела 3

Всего листов раздела 3: 69

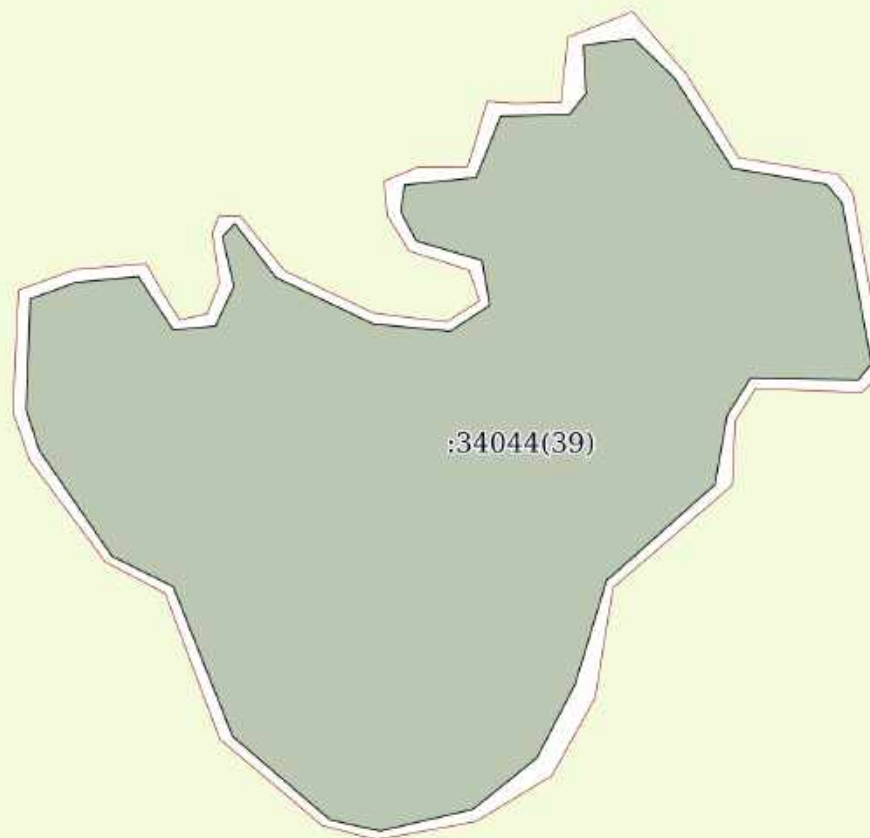
Всего разделов: 7

Всего листов выписки: 190

10.09.2022г. № КУВИ-001/2022-155713651

Кадастровый номер:

47:29:0000000:34044



Масштаб 1:3000

Условные обозначения:

полное наименование должности

подпись

инициалы, фамилия

М.П.

Земельный участок

вид объекта недвижимости

Лист № 41 раздела 3

Всего листов раздела 3: 69

Всего разделов: 7

Всего листов выписки: 190

10.09.2022г. № КУВИ-001/2022-155713651

Кадастровый номер:

47:29:0000000:34044



Масштаб 1:3000

Условные обозначения:

полное наименование должности

подпись

инициалы, фамилия

М.П.

Земельный участок
вид объекта недвижимости

Лист № 42 раздела 3

Всего листов раздела 3: 69

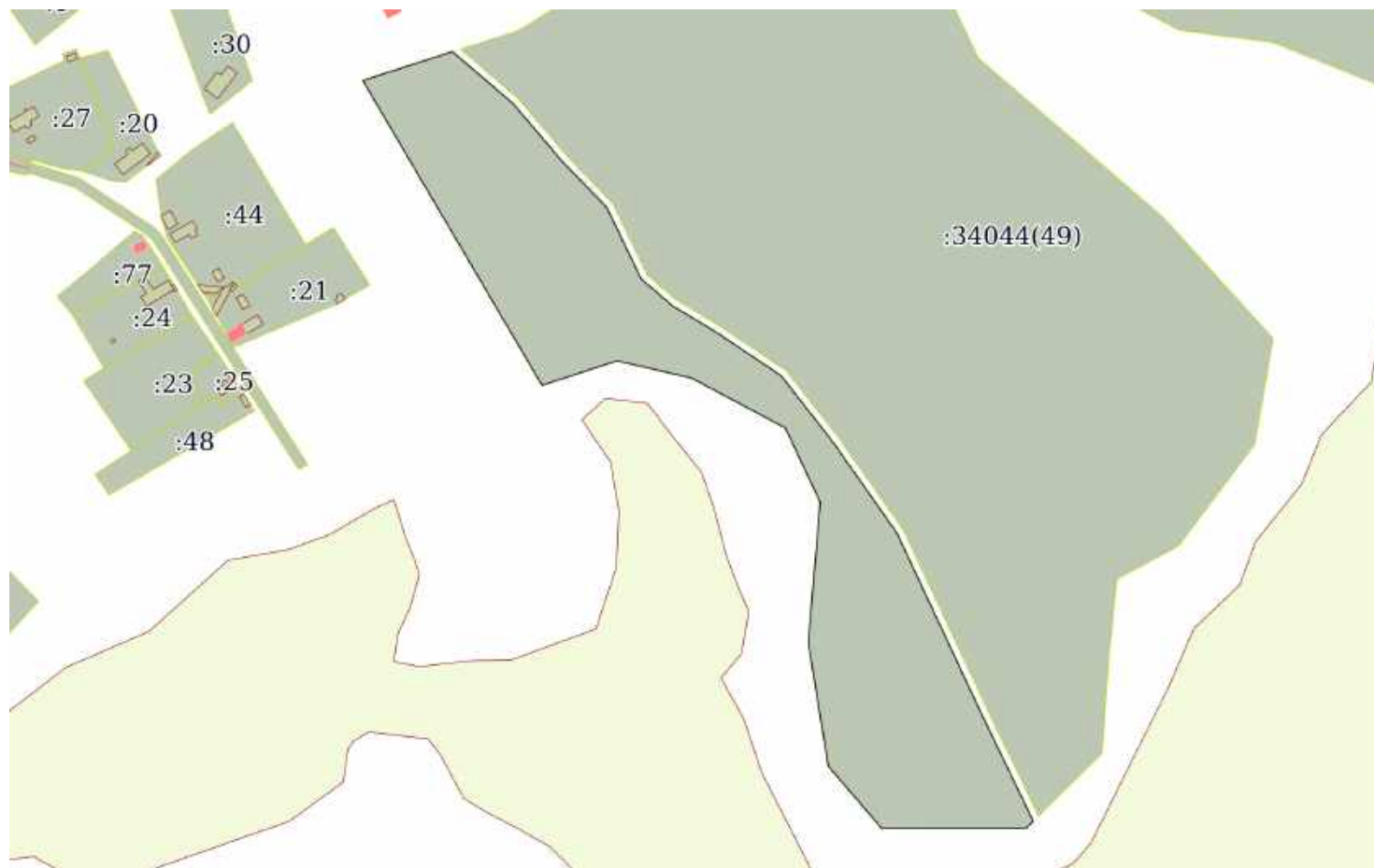
Всего разделов: 7

Всего листов выписки: 190

10.09.2022г. № КУВИ-001/2022-155713651

Кадастровый номер:

47:29:0000000:34044



Масштаб 1:4000

Условные обозначения:

полное наименование должности

подпись

инициалы, фамилия

М.П.

Земельный участок
вид объекта недвижимости

Лист № 43 раздела 3

Всего листов раздела 3: 69

Всего разделов: 7

Всего листов выписки: 190

10.09.2022г. № КУВИ-001/2022-155713651

Кадастровый номер:

47:29:0000000:34044



Масштаб 1:2000

Условные обозначения:

полное наименование должности

подпись

инициалы, фамилия

М.П.

Земельный участок
вид объекта недвижимости

Лист № 44 раздела 3

Всего листов раздела 3: 69

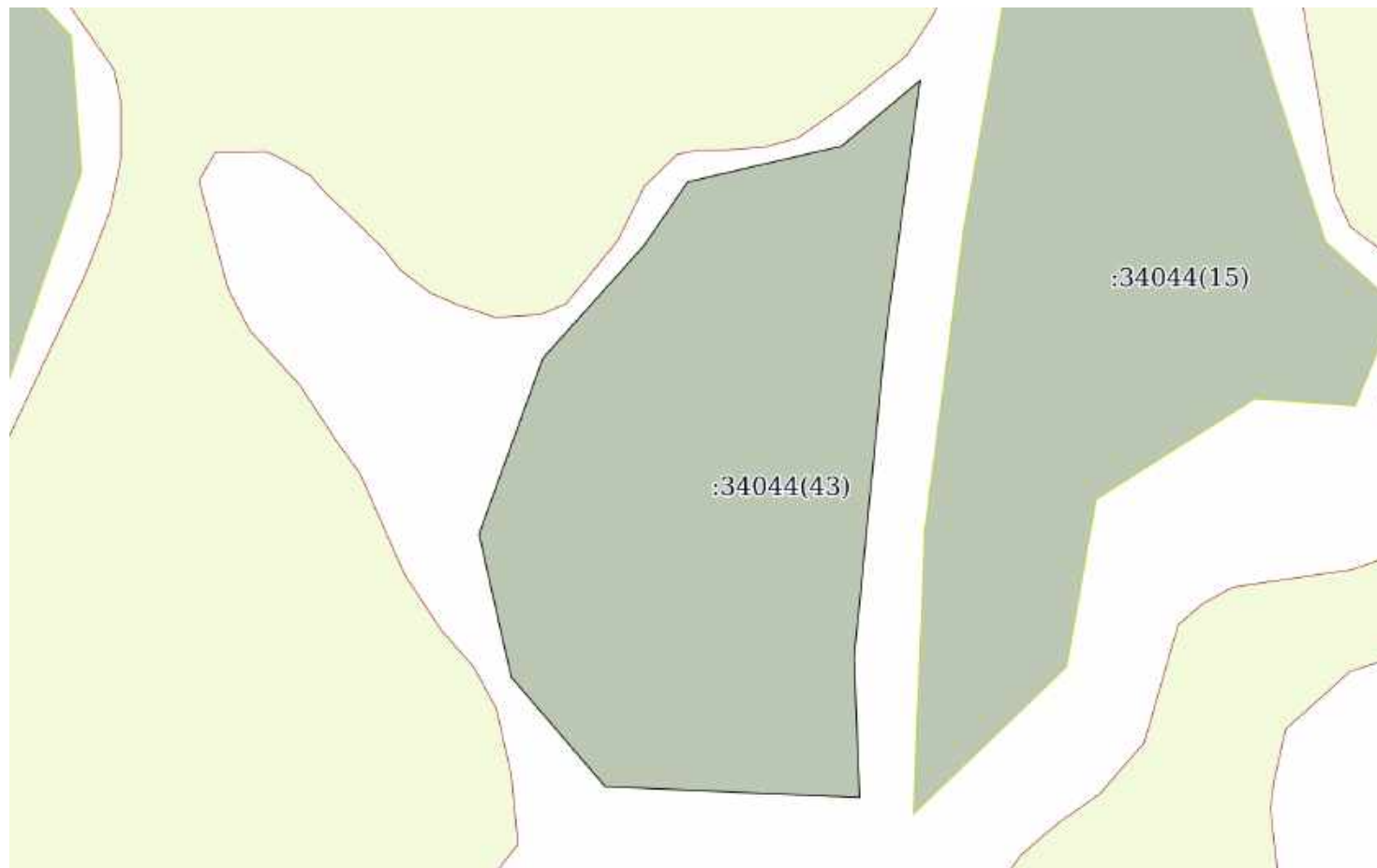
Всего разделов: 7

Всего листов выписки: 190

10.09.2022г. № КУВИ-001/2022-155713651

Кадастровый номер:

47:29:0000000:34044



Масштаб 1:2000

Условные обозначения:

полное наименование должности

подпись

инициалы, фамилия

М.П.

Земельный участок
вид объекта недвижимости

Лист № 45 раздела 3

Всего листов раздела 3: 69

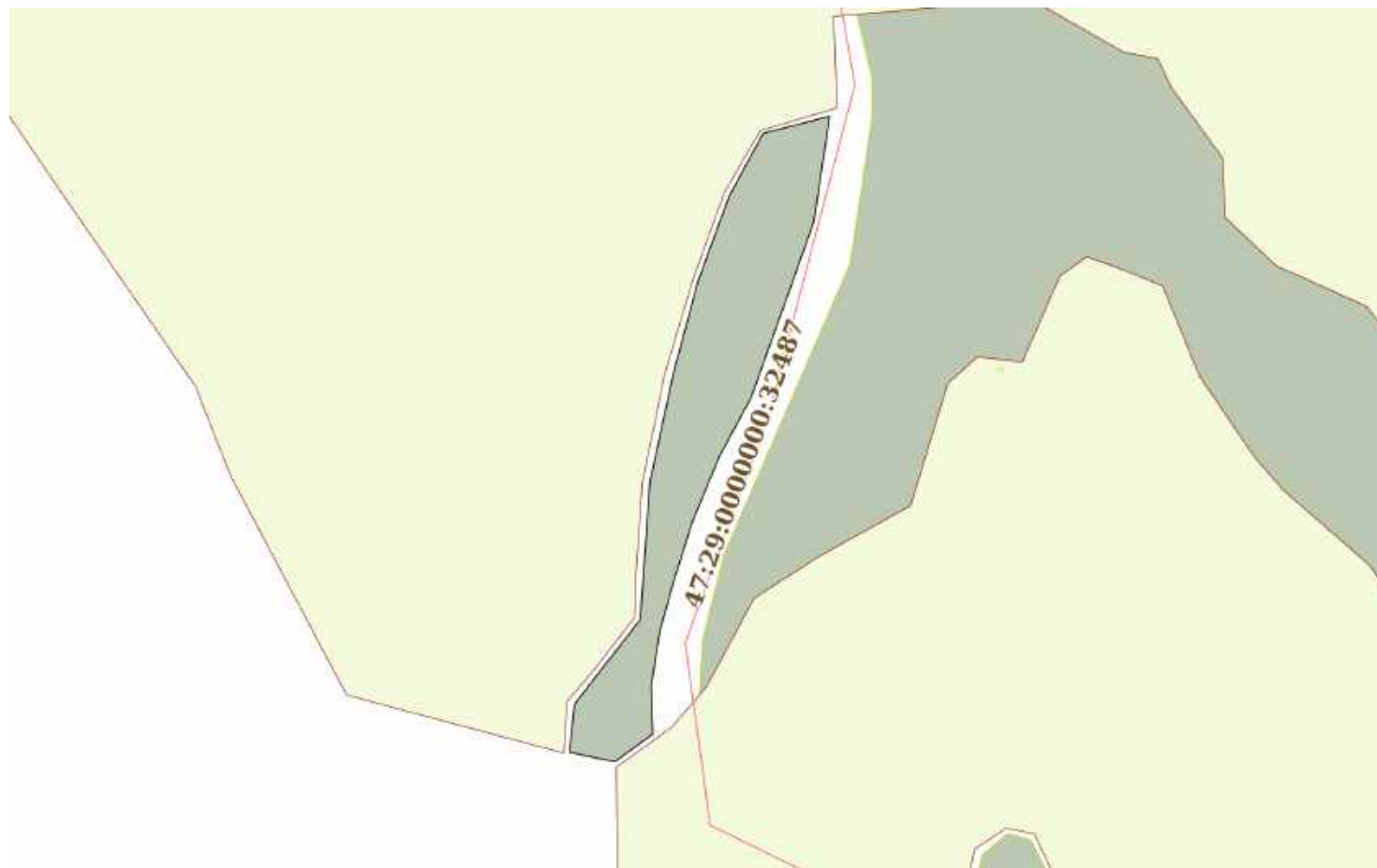
Всего разделов: 7

Всего листов выписки: 190

10.09.2022г. № КУВИ-001/2022-155713651

Кадастровый номер:

47:29:0000000:34044



Масштаб 1:4000

Условные обозначения:

полное наименование должности

подпись

инициалы, фамилия

М.П.

Земельный участок
вид объекта недвижимости

Лист № 46 раздела 3

Всего листов раздела 3: 69

Всего разделов: 7

Всего листов выписки: 190

10.09.2022г. № КУВИ-001/2022-155713651

Кадастровый номер:

47:29:0000000:34044



полное наименование должности

подпись

инициалы, фамилия

М.П.

Земельный участок
вид объекта недвижимости

Лист № 47 раздела 3

Всего листов раздела 3: 69

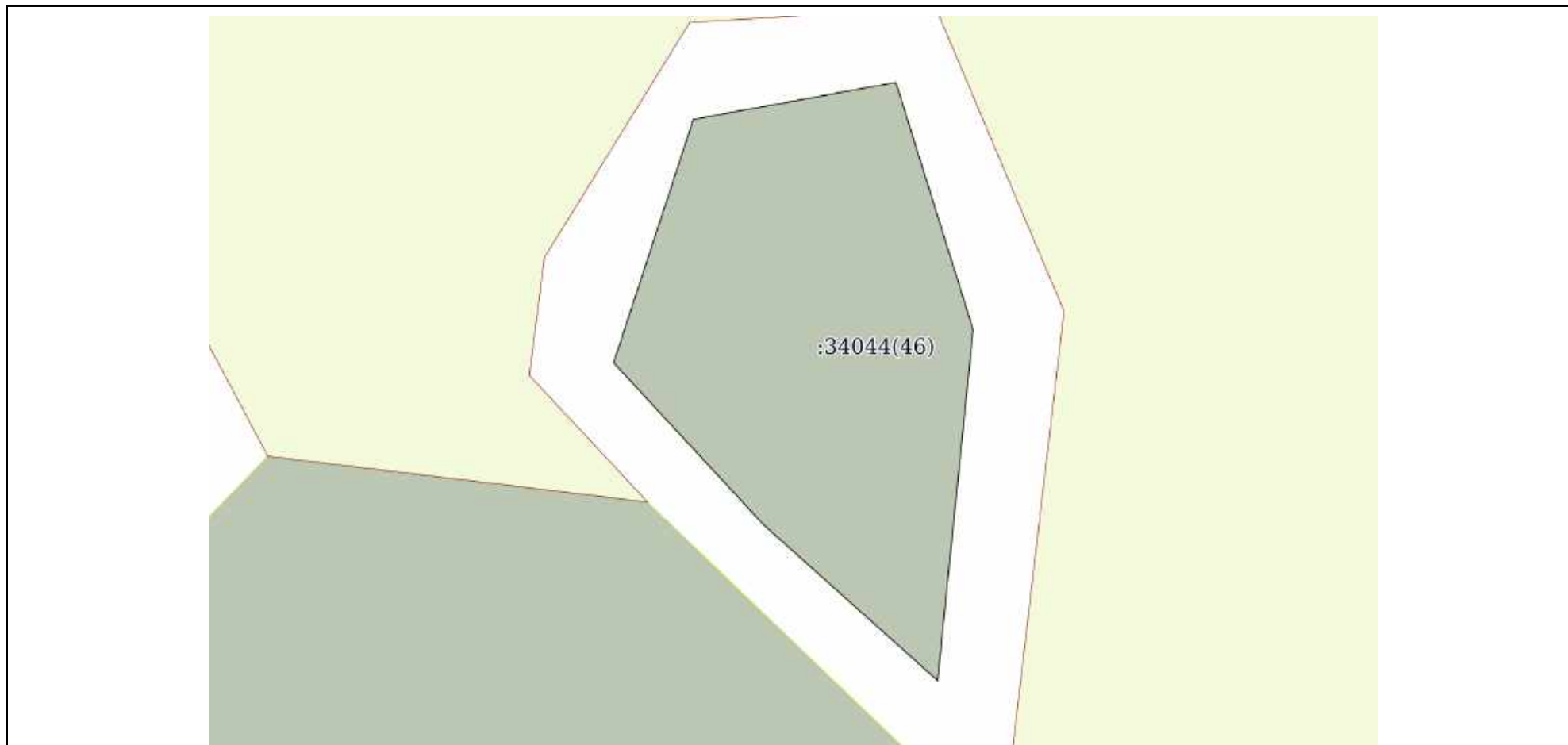
Всего разделов: 7

Всего листов выписки: 190

10.09.2022г. № КУВИ-001/2022-155713651

Кадастровый номер:

47:29:0000000:34044



Масштаб 1:400

Условные обозначения:

полное наименование должности

подпись

инициалы, фамилия

М.П.

Земельный участок
вид объекта недвижимости

Лист № 48 раздела 3

Всего листов раздела 3: 69

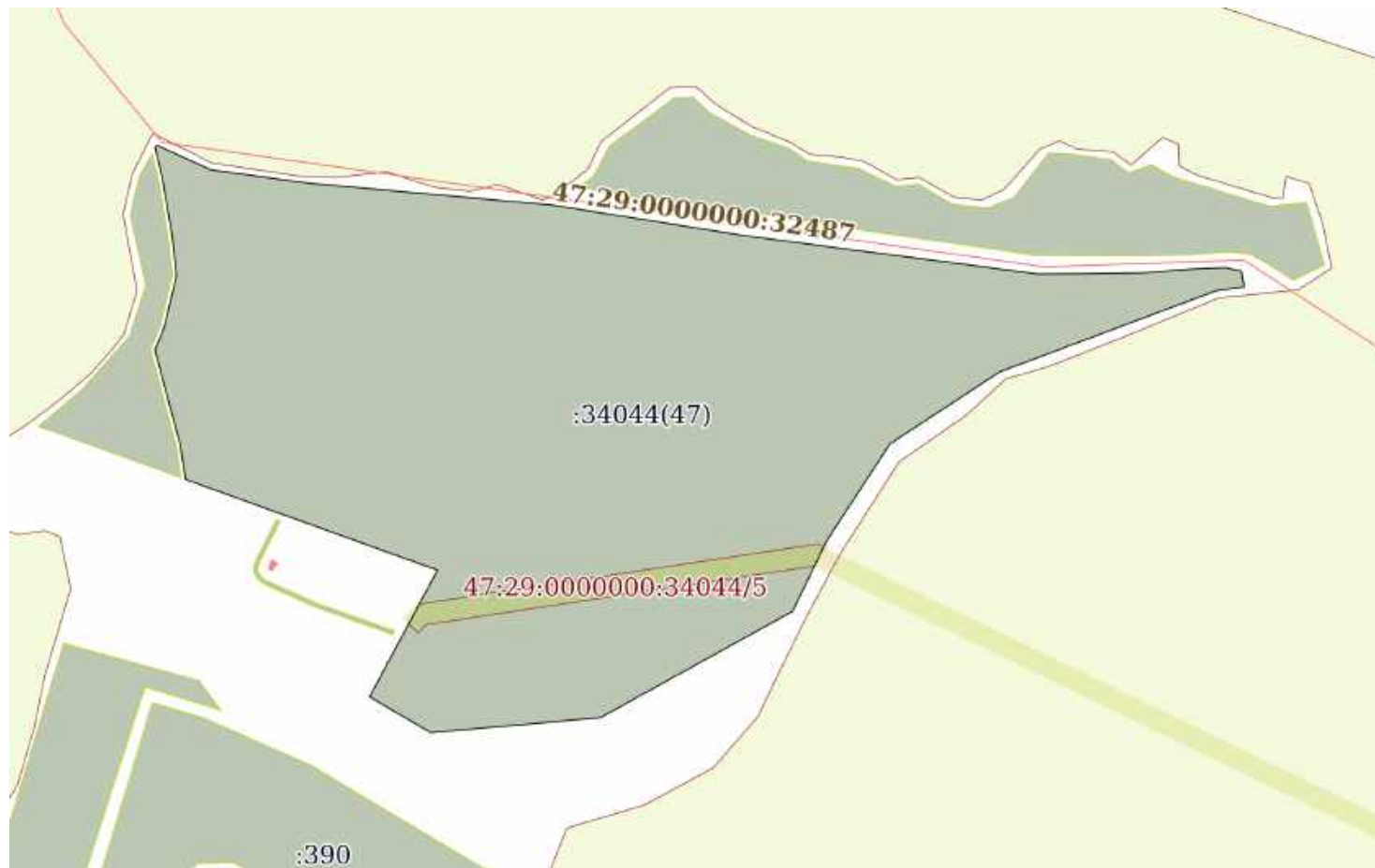
Всего разделов: 7

Всего листов выписки: 190

10.09.2022г. № КУВИ-001/2022-155713651

Кадастровый номер:

47:29:0000000:34044



Масштаб 1:7000

Условные обозначения:

полное наименование должности

подпись

инициалы, фамилия

М.П.

Земельный участок
вид объекта недвижимости

Лист № 49 раздела 3

Всего листов раздела 3: 69

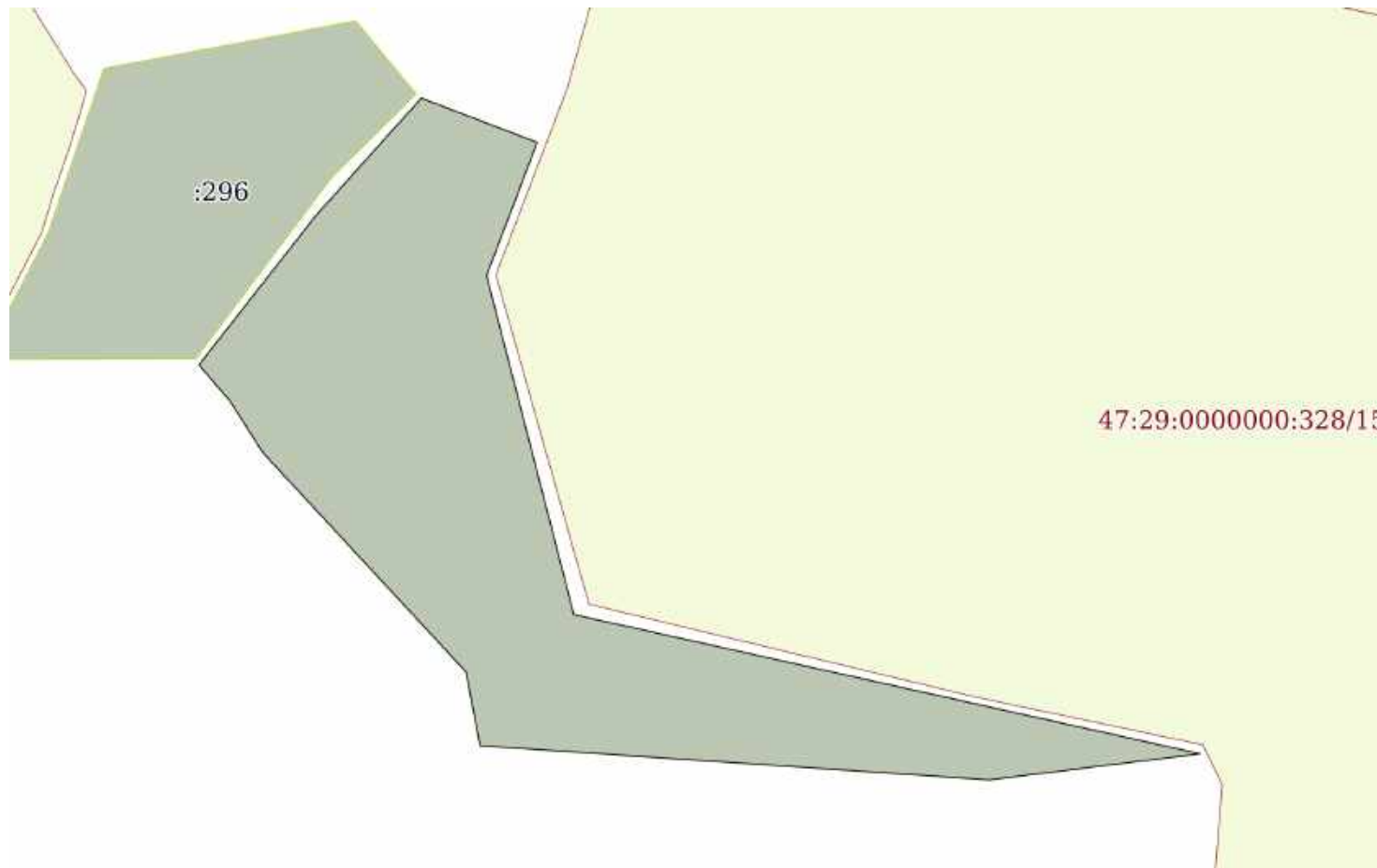
Всего разделов: 7

Всего листов выписки: 190

10.09.2022г. № КУВИ-001/2022-155713651

Кадастровый номер:

47:29:0000000:34044



Масштаб 1:6000

Условные обозначения:

полное наименование должности

подпись

инициалы, фамилия

М.П.

Земельный участок
вид объекта недвижимости

Лист № 50 раздела 3

Всего листов раздела 3: 69

Всего разделов: 7

Всего листов выписки: 190

10.09.2022г. № КУВИ-001/2022-155713651

Кадастровый номер:

47:29:0000000:34044



Масштаб 1:6000

Условные обозначения:

полное наименование должности

подпись

инициалы, фамилия

М.П.

Земельный участок
вид объекта недвижимости

Лист № 51 раздела 3

Всего листов раздела 3: 69

Всего разделов: 7

Всего листов выписки: 190

10.09.2022г. № КУВИ-001/2022-155713651

Кадастровый номер:

47:29:0000000:34044



Масштаб 1:2000

Условные обозначения:

полное наименование должности

подпись

инициалы, фамилия

М.П.

Земельный участок
вид объекта недвижимости

Лист № 52 раздела 3

Всего листов раздела 3: 69

Всего разделов: 7

Всего листов выписки: 190

10.09.2022г. № КУВИ-001/2022-155713651

Кадастровый номер:

47:29:0000000:34044



Масштаб 1:3000

Условные обозначения:

полное наименование должности

подпись

инициалы, фамилия

М.П.

Земельный участок
вид объекта недвижимости

Лист № 53 раздела 3

Всего листов раздела 3: 69

Всего разделов: 7

Всего листов выписки: 190

10.09.2022г. № КУВИ-001/2022-155713651

Кадастровый номер:

47:29:0000000:34044



Масштаб 1:2000

Условные обозначения:

полное наименование должности

подпись

инициалы, фамилия

М.П.

Земельный участок
вид объекта недвижимости

Лист № 54 раздела 3

Всего листов раздела 3: 69

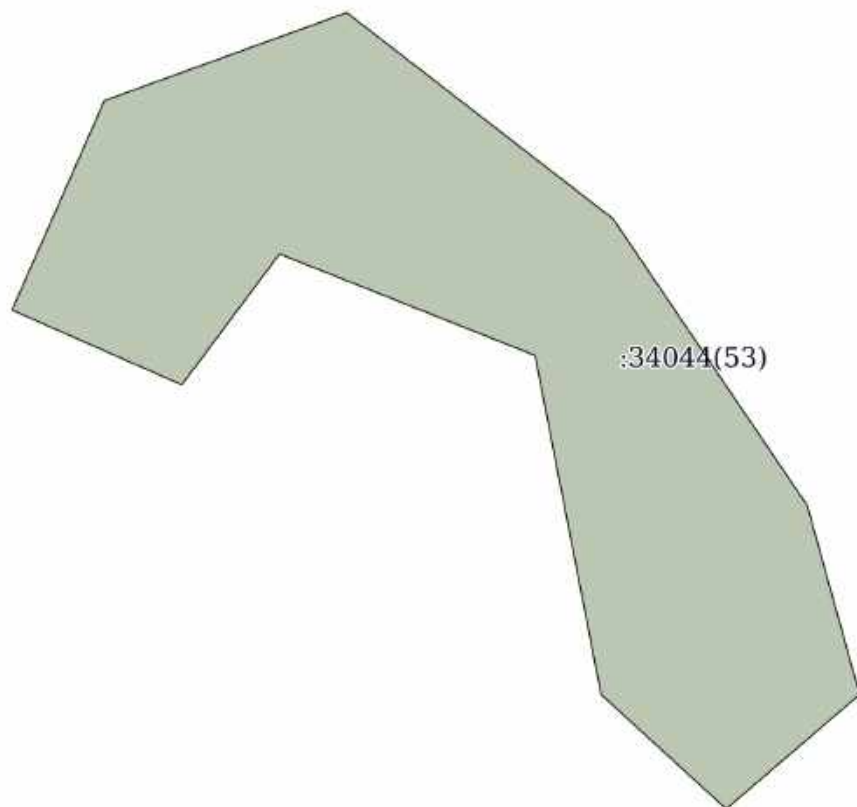
Всего разделов: 7

Всего листов выписки: 190

10.09.2022г. № КУВИ-001/2022-155713651

Кадастровый номер:

47:29:0000000:34044



Масштаб 1:2000

Условные обозначения:

полное наименование должности

подпись

инициалы, фамилия

М.П.

Земельный участок
вид объекта недвижимости

Лист № 55 раздела 3

Всего листов раздела 3: 69

Всего разделов: 7

Всего листов выписки: 190

10.09.2022г. № КУВИ-001/2022-155713651

Кадастровый номер:

47:29:0000000:34044



Масштаб 1:2000

Условные обозначения:

полное наименование должности

подпись

инициалы, фамилия

М.П.

Земельный участок
вид объекта недвижимости

Лист № 56 раздела 3

Всего листов раздела 3: 69

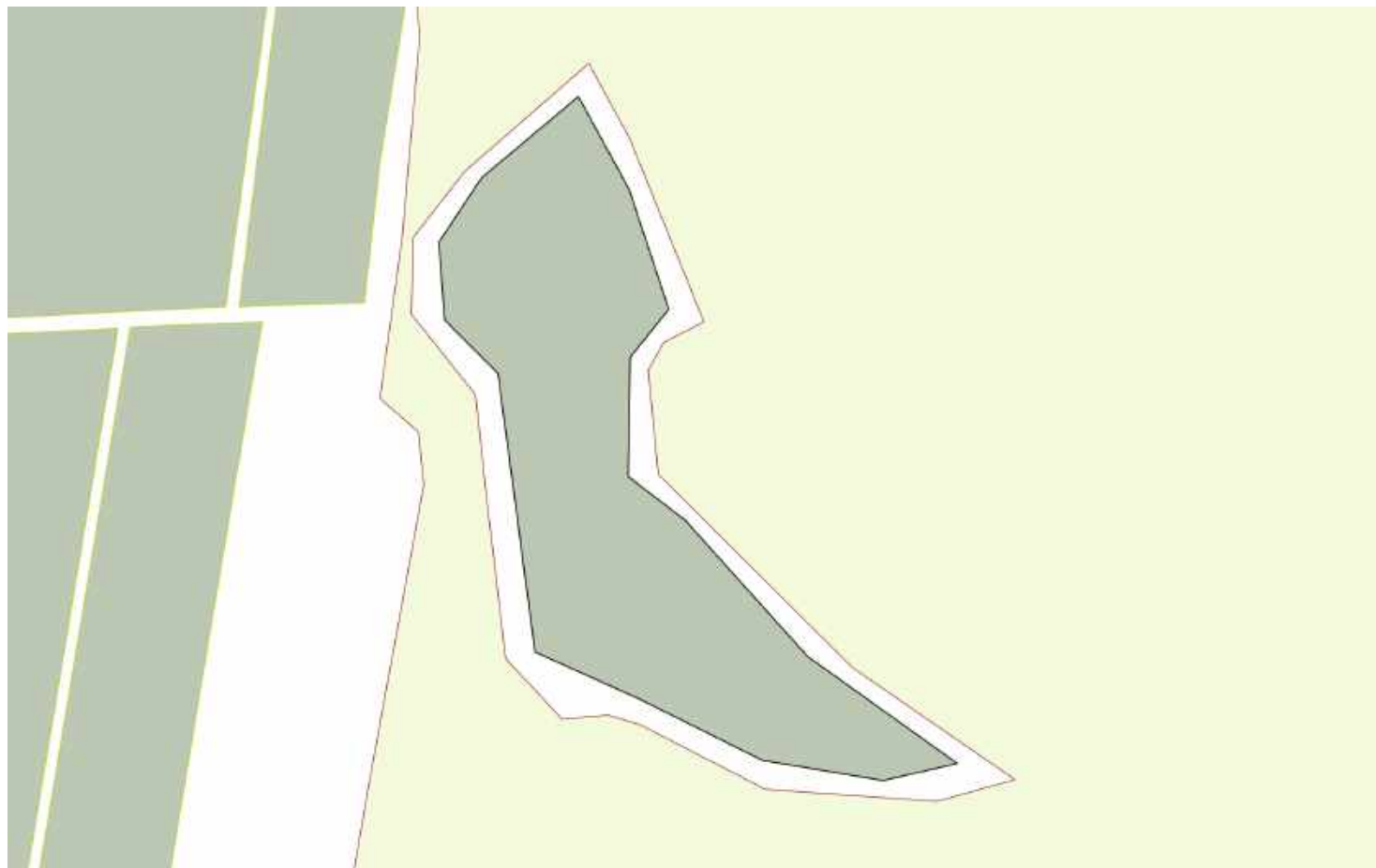
Всего разделов: 7

Всего листов выписки: 190

10.09.2022г. № КУВИ-001/2022-155713651

Кадастровый номер:

47:29:0000000:34044



Масштаб 1:2000

Условные обозначения:

полное наименование должности

подпись

инициалы, фамилия

М.П.

Земельный участок
вид объекта недвижимости

Лист № 57 раздела 3

Всего листов раздела 3: 69

Всего разделов: 7

Всего листов выписки: 190

10.09.2022г. № КУВИ-001/2022-155713651

Кадастровый номер:

47:29:0000000:34044



Масштаб 1:2000

Условные обозначения:

полное наименование должности

подпись

инициалы, фамилия

М.П.

Земельный участок
вид объекта недвижимости

Лист № 58 раздела 3

Всего листов раздела 3: 69

Всего разделов: 7

Всего листов выписки: 190

10.09.2022г. № КУВИ-001/2022-155713651

Кадастровый номер:

47:29:0000000:34044



Масштаб 1:1000

Условные обозначения:

полное наименование должности

подпись

инициалы, фамилия

М.П.

Земельный участок
вид объекта недвижимости

Лист № 59 раздела 3

Всего листов раздела 3: 69

Всего разделов: 7

Всего листов выписки: 190

10.09.2022г. № КУВИ-001/2022-155713651

Кадастровый номер:

47:29:0000000:34044



Масштаб 1:800

Условные обозначения:

полное наименование должности

подпись

инициалы, фамилия

М.П.

Земельный участок
вид объекта недвижимости

Лист № 60 раздела 3

Всего листов раздела 3: 69

Всего разделов: 7

Всего листов выписки: 190

10.09.2022г. № КУВИ-001/2022-155713651

Кадастровый номер:

47:29:0000000:34044



Масштаб 1:2000

Условные обозначения:

полное наименование должности

подпись

инициалы, фамилия

М.П.

Земельный участок
вид объекта недвижимости

Лист № 61 раздела 3

Всего листов раздела 3: 69

Всего разделов: 7

Всего листов выписки: 190

10.09.2022г. № КУВИ-001/2022-155713651

Кадастровый номер:

47:29:0000000:34044



Масштаб 1:5000

Условные обозначения:

полное наименование должности

подпись

инициалы, фамилия

М.П.

Земельный участок
вид объекта недвижимости

Лист № 62 раздела 3

Всего листов раздела 3: 69

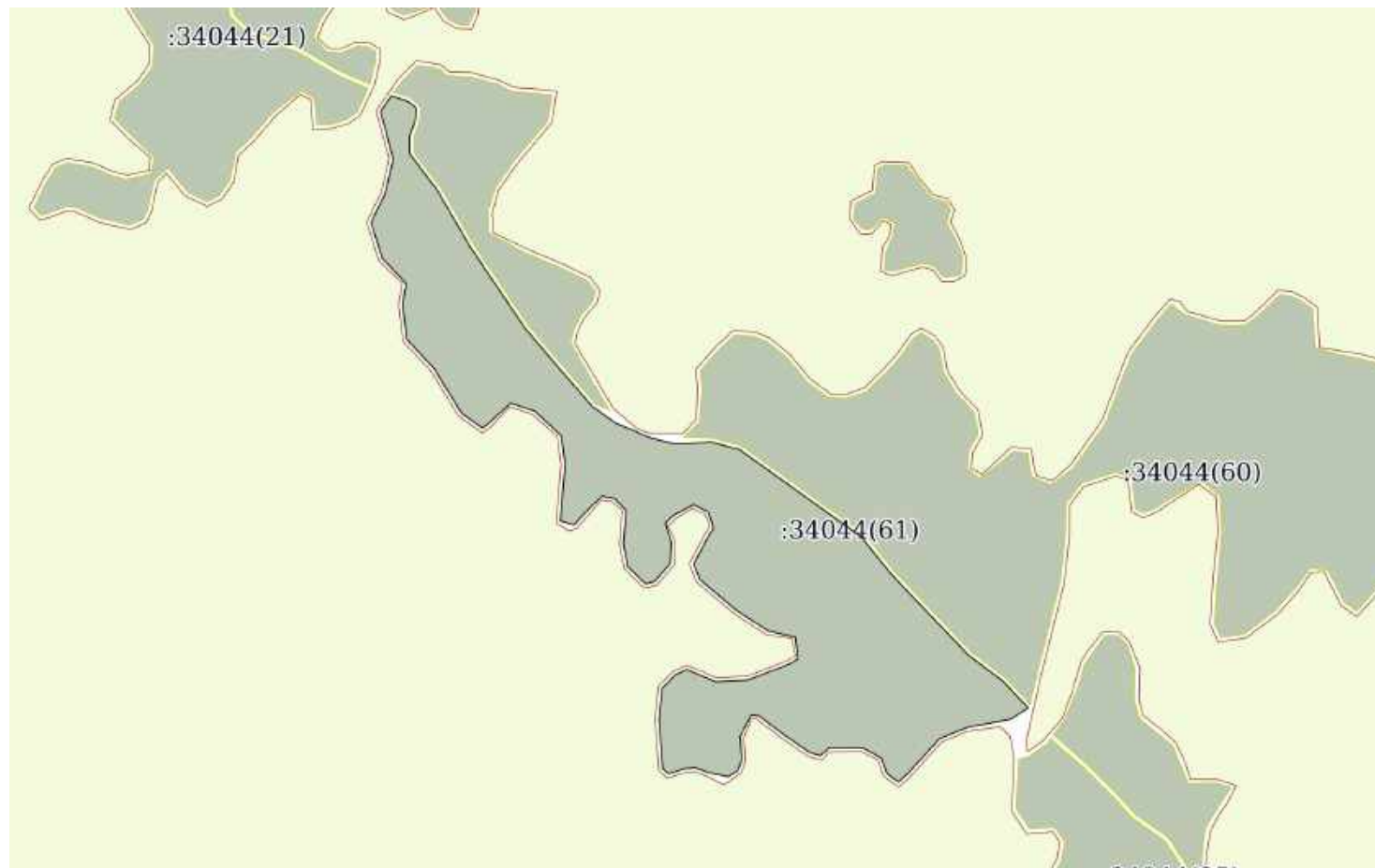
Всего разделов: 7

Всего листов выписки: 190

10.09.2022г. № КУВИ-001/2022-155713651

Кадастровый номер:

47:29:0000000:34044



Масштаб 1:7000

Условные обозначения:

полное наименование должности

подпись

инициалы, фамилия

М.П.

Земельный участок
вид объекта недвижимости

Лист № 63 раздела 3

Всего листов раздела 3: 69

Всего разделов: 7

Всего листов выписки: 190

10.09.2022г. № КУВИ-001/2022-155713651

Кадастровый номер:

47:29:0000000:34044

:212(2)

:34044(62)

Масштаб 1:3000

Условные обозначения:

полное наименование должности

подпись

инициалы, фамилия

М.П.

Земельный участок
вид объекта недвижимости

Лист № 64 раздела 3

Всего листов раздела 3: 69

Всего разделов: 7

Всего листов выписки: 190

10.09.2022г. № КУВИ-001/2022-155713651

Кадастровый номер:

47:29:0000000:34044



Масштаб 1:5000

Условные обозначения:

полное наименование должности

подпись

инициалы, фамилия

М.П.

Земельный участок

вид объекта недвижимости

Лист № 65 раздела 3

Всего листов раздела 3: 69

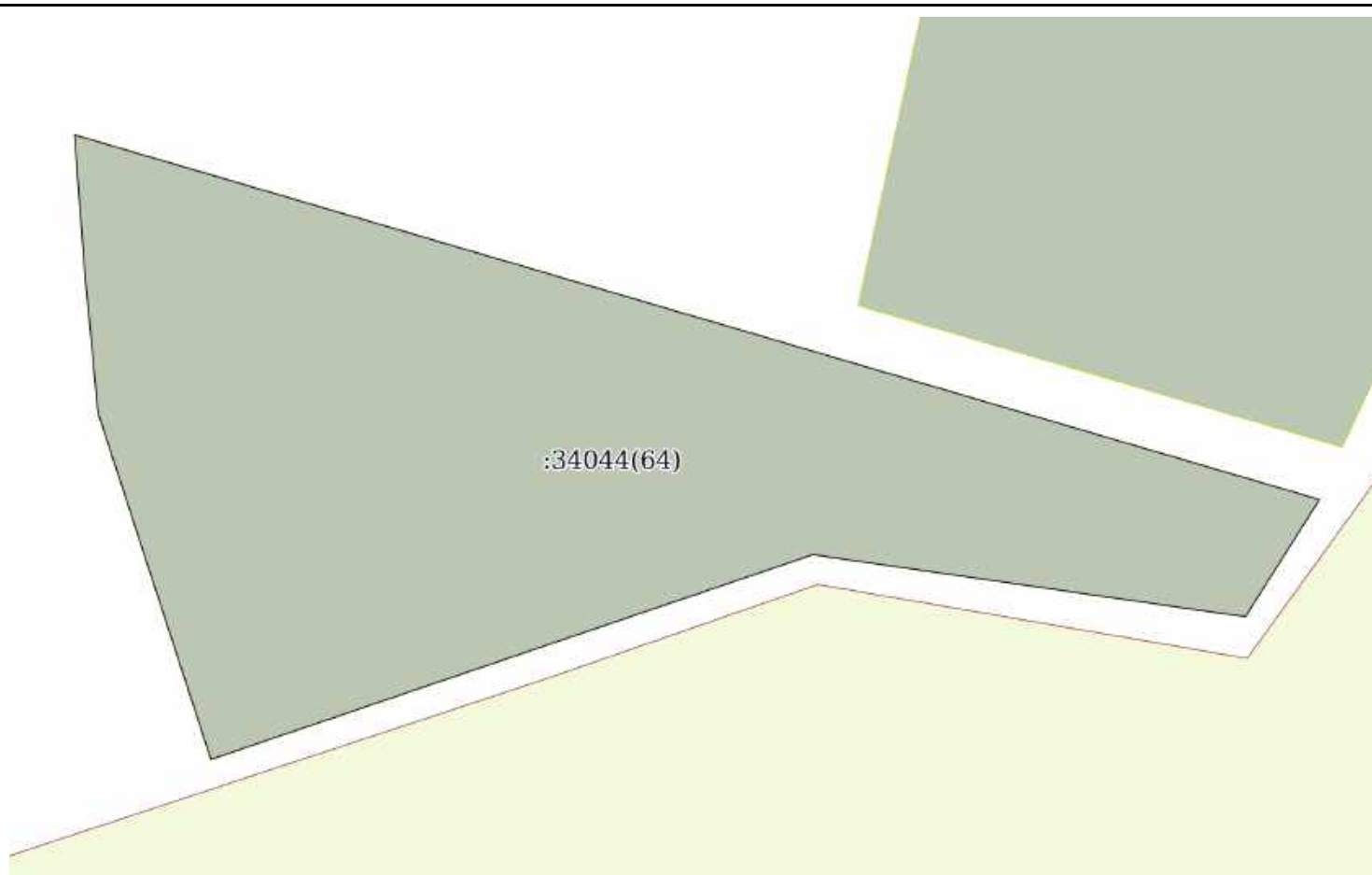
Всего разделов: 7

Всего листов выписки: 190

10.09.2022г. № КУВИ-001/2022-155713651

Кадастровый номер:

47:29:0000000:34044



Масштаб 1:2000

Условные обозначения:

полное наименование должности

подпись

инициалы, фамилия

М.П.

Земельный участок
вид объекта недвижимости

Лист № 66 раздела 3

Всего листов раздела 3: 69

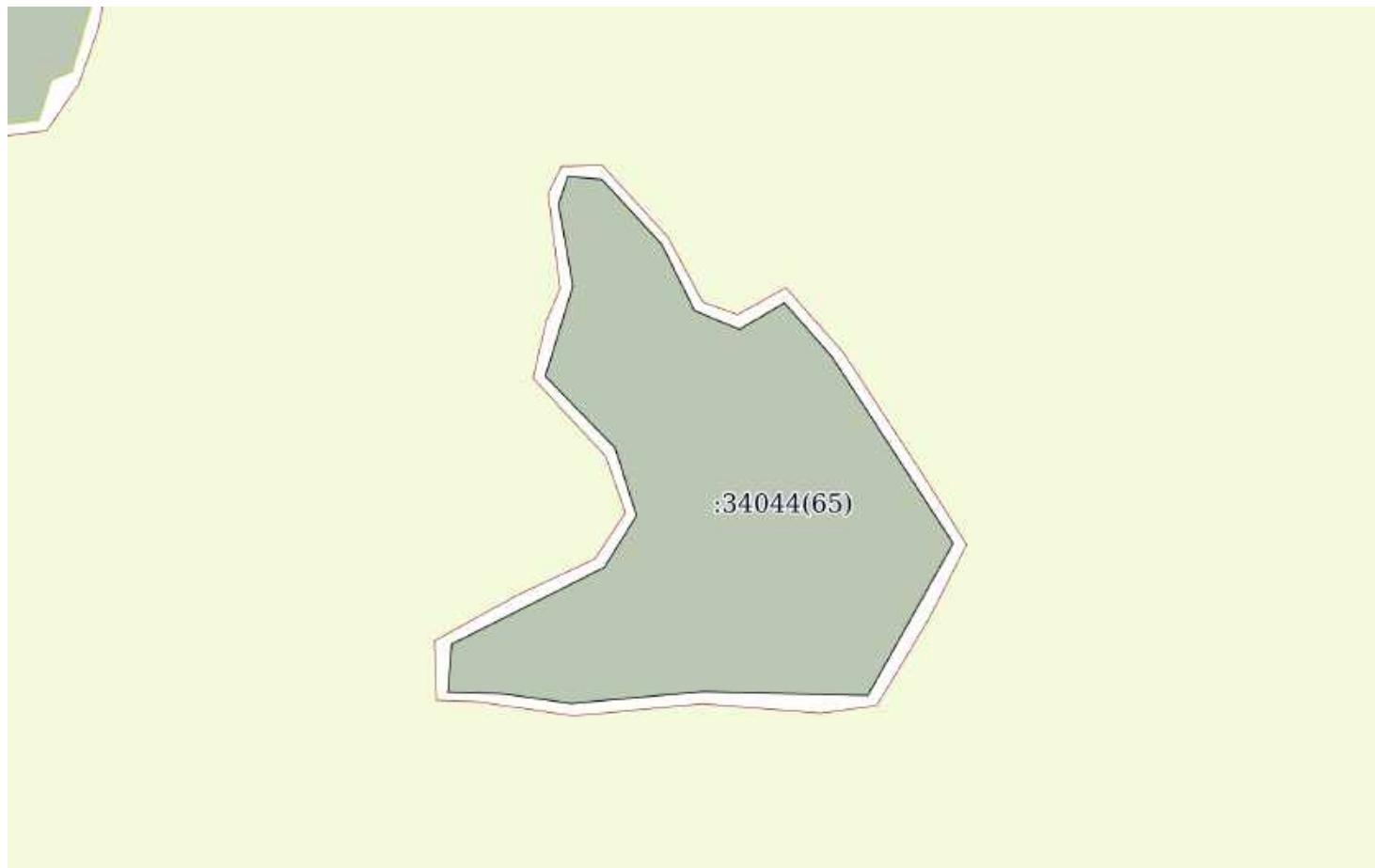
Всего разделов: 7

Всего листов выписки: 190

10.09.2022г. № КУВИ-001/2022-155713651

Кадастровый номер:

47:29:0000000:34044



Масштаб 1:2000

Условные обозначения:

полное наименование должности

подпись

инициалы, фамилия

М.П.

Земельный участок
вид объекта недвижимости

Лист № 67 раздела 3

Всего листов раздела 3: 69

Всего разделов: 7

Всего листов выписки: 190

10.09.2022г. № КУВИ-001/2022-155713651

Кадастровый номер:

47:29:0000000:34044



Масштаб 1:2000

Условные обозначения:

полное наименование должности

подпись

инициалы, фамилия

М.П.

Земельный участок
вид объекта недвижимости

Лист № 68 раздела 3

Всего листов раздела 3: 69

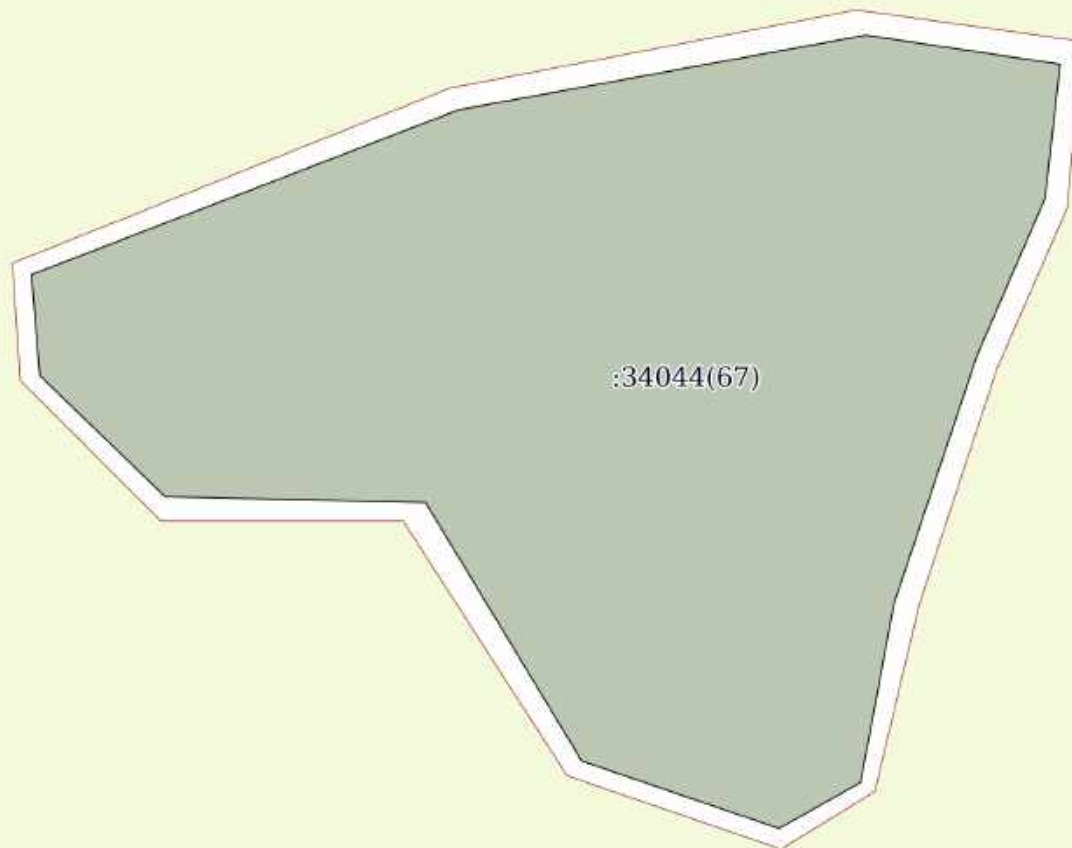
Всего разделов: 7

Всего листов выписки: 190

10.09.2022г. № КУВИ-001/2022-155713651

Кадастровый номер:

47:29:0000000:34044



Масштаб 1:800

Условные обозначения:

полное наименование должности

подпись

инициалы, фамилия

М.П.

Земельный участок
вид объекта недвижимости

Лист № 69 раздела 3

Всего листов раздела 3: 69

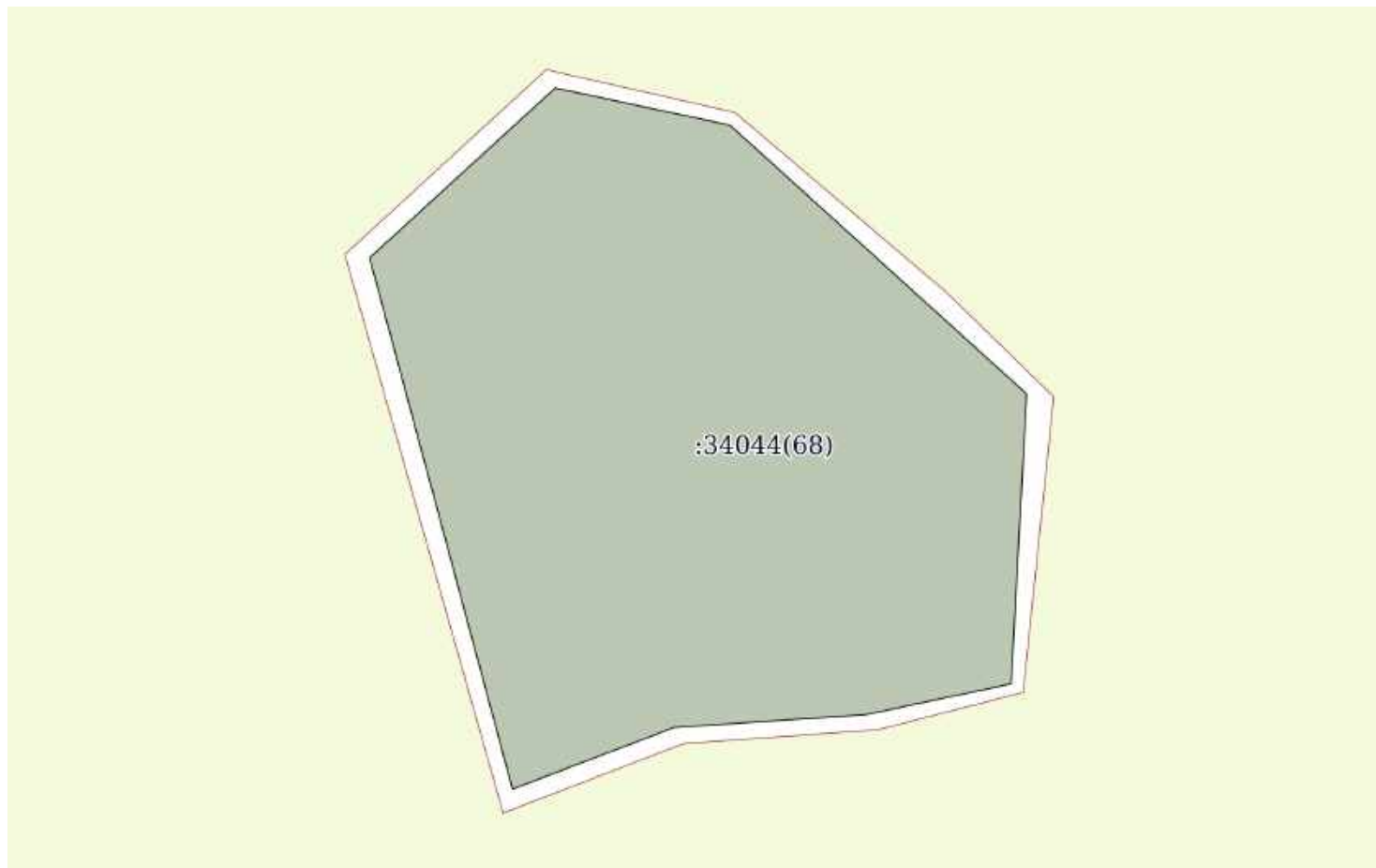
Всего разделов: 7

Всего листов выписки: 190

10.09.2022г. № КУВИ-001/2022-155713651

Кадастровый номер:

47:29:0000000:34044



Масштаб 1:900

Условные обозначения:

полное наименование должности

подпись

инициалы, фамилия

М.П.

Выписка из Единого государственного реестра недвижимости об объекте недвижимости

Описание местоположения земельного участка

Земельный участок			
вид объекта недвижимости			
Лист № 1 раздела 3.1	Всего листов раздела 3.1: 51	Всего разделов: 7	Всего листов выписки: 190
10.09.2022г. № КУВИ-001/2022-155713651			
Кадастровый номер:		47:29:0000000:34044	

Описание местоположения границ земельного участка							
№ п/п	Номер точки		Дирекционный угол	Горизонтальное проложение, м	Описание закрепления на местности	Кадастровые номера смежных участков	Сведения об адресах правообладателей смежных земельных участков
	начальн ая	конечн ая					
1	2	3	4	5	6	7	8
1	1.1.1	1.1.2	183°3.2`	37.35	данные отсутствуют	данные отсутствуют	данные отсутствуют
2	1.1.2	1.1.3	258°3.4`	19.13	данные отсутствуют	данные отсутствуют	данные отсутствуют
3	1.1.3	1.1.4	266°10.4`	24.73	данные отсутствуют	данные отсутствуют	данные отсутствуют
4	1.1.4	1.1.5	249°8.2`	22.24	данные отсутствуют	данные отсутствуют	данные отсутствуют
5	1.1.5	1.1.6	344°55.9`	70.77	данные отсутствуют	данные отсутствуют	данные отсутствуют
6	1.1.6	1.1.7	47°34.0`	32.38	данные отсутствуют	данные отсутствуют	данные отсутствуют
7	1.1.7	1.1.8	102°0.5`	22.97	данные отсутствуют	данные отсутствуют	данные отсутствуют
8	1.1.8	1.1.1	132°9.6`	51.52	данные отсутствуют	данные отсутствуют	данные отсутствуют
9	2.1.1	2.1.2	186°24.1`	14.44	данные отсутствуют	данные отсутствуют	данные отсутствуют
10	2.1.2	2.1.3	203°25.0`	18.32	данные отсутствуют	данные отсутствуют	данные отсутствуют
11	2.1.3	2.1.4	198°29.9`	28.21	данные отсутствуют	данные отсутствуют	данные отсутствуют
12	2.1.4	2.1.5	190°33.8`	19.42	данные отсутствуют	данные отсутствуют	данные отсутствуют
13	2.1.5	2.1.6	240°39.1`	10.04	данные отсутствуют	данные отсутствуют	данные отсутствуют
14	2.1.6	2.1.7	288°52.4`	22.35	данные отсутствуют	данные отсутствуют	данные отсутствуют
15	2.1.7	2.1.8	328°51.2`	32.37	данные отсутствуют	данные отсутствуют	данные отсутствуют
16	2.1.8	2.1.9	271°17.5`	27.94	данные отсутствуют	данные отсутствуют	данные отсутствуют
17	2.1.9	2.1.10	314°0.2`	18.68	данные отсутствуют	данные отсутствуют	данные отсутствуют
18	2.1.10	2.1.11	355°14.7`	10.86	данные отсутствуют	данные отсутствуют	данные отсутствуют
19	2.1.11	2.1.12	68°54.6`	49.08	данные отсутствуют	данные отсутствуют	данные отсутствуют
20	2.1.12	2.1.13	79°36.4`	44.4	данные отсутствуют	данные отсутствуют	данные отсутствуют
21	2.1.13	2.1.1	98°29.0`	21.08	данные отсутствуют	данные отсутствуют	данные отсутствуют
22	3.1.1	3.1.2	193°19.7`	32.97	данные отсутствуют	данные отсутствуют	данные отсутствуют
23	3.1.2	3.1.3	221°3.8`	16.27	данные отсутствуют	данные отсутствуют	данные отсутствуют
24	3.1.3	3.1.4	251°25.8`	29.55	данные отсутствуют	данные отсутствуют	данные отсутствуют
25	3.1.4	3.1.5	325°40.0`	17.04	данные отсутствуют	данные отсутствуют	данные отсутствуют

полное наименование должности	подпись	инициалы, фамилия

М.П.

Земельный участок							
вид объекта недвижимости							
Лист № 2 раздела 3.1		Всего листов раздела 3.1: 51		Всего разделов: 7		Всего листов выписки: 190	
10.09.2022г. № КУВИ-001/2022-155713651							
Кадастровый номер:				47:29:0000000:34044			
26	3.1.5	3.1.6	47°59.5'	28.85	данные отсутствуют	данные отсутствуют	данные отсутствуют
27	3.1.6	3.1.7	338°19.2'	32.4	данные отсутствуют	данные отсутствуют	данные отсутствуют
28	3.1.7	3.1.8	283°28.1'	29.67	данные отсутствуют	данные отсутствуют	данные отсутствуют
29	3.1.8	3.1.9	243°54.7'	57.6	данные отсутствуют	данные отсутствуют	данные отсутствуют
30	3.1.9	3.1.10	339°33.8'	65.84	данные отсутствуют	данные отсутствуют	данные отсутствуют
31	3.1.10	3.1.11	356°5.1'	46.87	данные отсутствуют	данные отсутствуют	данные отсутствуют
32	3.1.11	3.1.12	112°29.5'	49.61	данные отсутствуют	данные отсутствуют	данные отсутствуют
33	3.1.12	3.1.13	131°59.9'	87.79	данные отсутствуют	данные отсутствуют	данные отсутствуют
34	3.1.13	3.1.14	93°32.9'	26.49	данные отсутствуют	данные отсутствуют	данные отсутствуют
35	3.1.14	3.1.1	142°26.9'	25.74	данные отсутствуют	данные отсутствуют	данные отсутствуют
36	4.1.1	4.1.2	209°18.8'	49.69	данные отсутствуют	данные отсутствуют	данные отсутствуют
37	4.1.2	4.1.3	271°22.7'	46.94	данные отсутствуют	данные отсутствуют	данные отсутствуют
38	4.1.3	4.1.4	264°44.7'	37.78	данные отсутствуют	данные отсутствуют	данные отсутствуют
39	4.1.4	4.1.5	278°16.1'	19.89	данные отсутствуют	данные отсутствуют	данные отсутствуют
40	4.1.5	4.1.6	271°42.1'	15.5	данные отсутствуют	данные отсутствуют	данные отсутствуют
41	4.1.6	4.1.7	4°45.0'	13.65	данные отсутствуют	данные отсутствуют	данные отсутствуют
42	4.1.7	4.1.8	63°15.7'	48.72	данные отсутствуют	данные отсутствуют	данные отсутствуют
43	4.1.8	4.1.9	31°53.8'	17.28	данные отсутствуют	данные отсутствуют	данные отсутствуют
44	4.1.9	4.1.10	342°34.0'	20.26	данные отсутствуют	данные отсутствуют	данные отсутствуют
45	4.1.10	4.1.11	315°48.5'	28.55	данные отсутствуют	данные отсутствуют	данные отсутствуют
46	4.1.11	4.1.12	17°2.0'	26.9	данные отсутствуют	данные отсутствуют	данные отсутствуют
47	4.1.12	4.1.13	349°56.9'	23.66	данные отсутствуют	данные отсутствуют	данные отсутствуют
48	4.1.13	4.1.14	18°43.0'	8.38	данные отсутствуют	данные отсутствуют	данные отсутствуют
49	4.1.14	4.1.15	94°59.4'	9.66	данные отсутствуют	данные отсутствуют	данные отсутствуют
50	4.1.15	4.1.16	137°18.7'	25.24	данные отсутствуют	данные отсутствуют	данные отсутствуют
51	4.1.16	4.1.17	153°40.0'	21.1	данные отсутствуют	данные отсутствуют	данные отсутствуют
52	4.1.17	4.1.18	112°38.2'	13.9	данные отсутствуют	данные отсутствуют	данные отсутствуют
53	4.1.18	4.1.19	59°22.8'	14.86	данные отсутствуют	данные отсутствуют	данные отсутствуют
54	4.1.19	4.1.20	138°36.0'	20.61	данные отсутствуют	данные отсутствуют	данные отсутствуют
55	4.1.20	4.1.1	146°59.7'	63.28	данные отсутствуют	данные отсутствуют	данные отсутствуют
56	5.1.1	5.1.2	212°18.7'	39.79	данные отсутствуют	данные отсутствуют	данные отсутствуют
57	5.1.2	5.1.3	278°9.7'	125.52	данные отсутствуют	данные отсутствуют	данные отсутствуют
58	5.1.3	5.1.4	251°14.0'	182.58	данные отсутствуют	данные отсутствуют	данные отсутствуют

полное наименование должности	подпись	инициалы, фамилия
-------------------------------	---------	-------------------

М.П.

Земельный участок							
вид объекта недвижимости							
Лист № 3 раздела 3.1		Всего листов раздела 3.1: 51		Всего разделов: 7		Всего листов выписки: 190	
10.09.2022г. № КУВИ-001/2022-155713651							
Кадастровый номер:				47:29:0000000:34044			
59	5.1.4	5.1.5	341°56.8'	104.67	данные отсутствуют	данные отсутствуют	данные отсутствуют
60	5.1.5	5.1.6	354°36.3'	40.52	данные отсутствуют	данные отсутствуют	данные отсутствуют
61	5.1.6	5.1.7	355°46.3'	39.46	данные отсутствуют	данные отсутствуют	данные отсутствуют
62	5.1.7	5.1.1	106°19.0'	372.55	данные отсутствуют	данные отсутствуют	данные отсутствуют
63	6.1.1	6.1.2	243°10.0'	35.29	данные отсутствуют	данные отсутствуют	данные отсутствуют
64	6.1.2	6.1.3	304°9.0'	21.75	данные отсутствуют	данные отсутствуют	данные отсутствуют
65	6.1.3	6.1.4	299°31.7'	28.55	данные отсутствуют	данные отсутствуют	данные отсутствуют
66	6.1.4	6.1.5	276°35.0'	22.16	данные отсутствуют	данные отсутствуют	данные отсутствуют
67	6.1.5	6.1.6	265°26.3'	37.73	данные отсутствуют	данные отсутствуют	данные отсутствуют
68	6.1.6	6.1.7	268°39.5'	46.57	данные отсутствуют	данные отсутствуют	данные отсутствуют
69	6.1.7	6.1.8	270°5.5'	68.48	данные отсутствуют	данные отсутствуют	данные отсутствуют
70	6.1.8	6.1.9	270°14.0'	41.88	данные отсутствуют	данные отсутствуют	данные отсутствуют
71	6.1.9	6.1.10	279°6.8'	42.99	данные отсутствуют	данные отсутствуют	данные отсутствуют
72	6.1.10	6.1.11	278°6.1'	129.35	данные отсутствуют	данные отсутствуют	данные отсутствуют
73	6.1.11	6.1.12	279°18.3'	121.65	данные отсутствуют	данные отсутствуют	данные отсутствуют
74	6.1.12	6.1.13	276°58.0'	109.66	данные отсутствуют	данные отсутствуют	данные отсутствуют
75	6.1.13	6.1.14	280°44.8'	57.81	данные отсутствуют	данные отсутствуют	данные отсутствуют
76	6.1.14	6.1.15	51°47.3'	18.37	данные отсутствуют	данные отсутствуют	данные отсутствуют
77	6.1.15	6.1.16	28°26.0'	34.44	данные отсутствуют	данные отсутствуют	данные отсутствуют
78	6.1.16	6.1.17	53°28.0'	79.73	данные отсутствуют	данные отсутствуют	данные отсутствуют
79	6.1.17	6.1.18	86°43.3'	19.76	данные отсутствуют	данные отсутствуют	данные отсутствуют
80	6.1.18	6.1.19	132°32.7'	23.28	данные отсутствуют	данные отсутствуют	данные отсутствуют
81	6.1.19	6.1.20	118°57.3'	45.79	данные отсутствуют	данные отсутствуют	данные отсутствуют
82	6.1.20	6.1.21	108°35.9'	39.95	данные отсутствуют	данные отсутствуют	данные отсутствуют
83	6.1.21	6.1.22	123°52.9'	24.09	данные отсутствуют	данные отсутствуют	данные отсутствуют
84	6.1.22	6.1.23	98°8.0'	51.6	данные отсутствуют	данные отсутствуют	данные отсутствуют
85	6.1.23	6.1.24	115°54.1'	40.95	данные отсутствуют	данные отсутствуют	данные отсутствуют
86	6.1.24	6.1.25	83°40.7'	22.71	данные отсутствуют	данные отсутствуют	данные отсутствуют
87	6.1.25	6.1.26	121°3.7'	39.13	данные отсутствуют	данные отсутствуют	данные отсутствуют
88	6.1.26	6.1.27	96°4.2'	35.84	данные отсутствуют	данные отсутствуют	данные отсутствуют
89	6.1.27	6.1.28	68°29.5'	28.42	данные отсутствуют	данные отсутствуют	данные отсутствуют
90	6.1.28	6.1.29	37°40.9'	56.34	данные отсутствуют	данные отсутствуют	данные отсутствуют
91	6.1.29	6.1.30	93°8.2'	23.02	данные отсутствуют	данные отсутствуют	данные отсутствуют

полное наименование должности	подпись	инициалы, фамилия
-------------------------------	---------	-------------------

М.П.

Земельный участок							
вид объекта недвижимости							
Лист № 4 раздела 3.1		Всего листов раздела 3.1: 51		Всего разделов: 7		Всего листов выписки: 190	
10.09.2022г. № КУВИ-001/2022-155713651							
Кадастровый номер:				47:29:0000000:34044			
92	6.1.30	6.1.31	97°31.4`	40.18	данные отсутствуют	данные отсутствуют	данные отсутствуют
93	6.1.31	6.1.32	127°11.4`	22.17	данные отсутствуют	данные отсутствуют	данные отсутствуют
94	6.1.32	6.1.33	70°37.6`	24.51	данные отсутствуют	данные отсутствуют	данные отсутствуют
95	6.1.33	6.1.34	119°52.4`	24.17	данные отсутствуют	данные отсутствуют	данные отсутствуют
96	6.1.34	6.1.35	106°53.8`	101.64	данные отсутствуют	данные отсутствуют	данные отсутствуют
97	6.1.35	6.1.36	84°18.7`	37.33	данные отсутствуют	данные отсутствуют	данные отсутствуют
98	6.1.36	6.1.1	164°4.5`	65.2	данные отсутствуют	данные отсутствуют	данные отсутствуют
99	7.1.1	7.1.2	239°59.1`	190.03	данные отсутствуют	данные отсутствуют	данные отсутствуют
100	7.1.2	7.1.3	256°31.5`	70.85	данные отсутствуют	данные отсутствуют	данные отсутствуют
101	7.1.3	7.1.4	330°12.1`	119.41	данные отсутствуют	данные отсутствуют	данные отсутствуют
102	7.1.4	7.1.5	349°4.9`	121.27	данные отсутствуют	данные отсутствуют	данные отсутствуют
103	7.1.5	7.1.6	66°39.3`	202.59	данные отсутствуют	данные отсутствуют	данные отсутствуют
104	7.1.6	7.1.7	152°4.3`	90.44	данные отсутствуют	данные отсутствуют	данные отсутствуют
105	7.1.7	7.1.1	141°54.5`	141.66	данные отсутствуют	данные отсутствуют	данные отсутствуют
106	8.1.1	8.1.2	236°43.6`	20.63	данные отсутствуют	данные отсутствуют	данные отсутствуют
107	8.1.2	8.1.3	259°26.3`	43.21	данные отсутствуют	данные отсутствуют	данные отсутствуют
108	8.1.3	8.1.4	248°21.9`	30.65	данные отсутствуют	данные отсутствуют	данные отсутствуют
109	8.1.4	8.1.5	222°34.1`	49.15	данные отсутствуют	данные отсутствуют	данные отсутствуют
110	8.1.5	8.1.6	228°48.3`	11.3	данные отсутствуют	данные отсутствуют	данные отсутствуют
111	8.1.6	8.1.7	306°21.0`	14.1	данные отсутствуют	данные отсутствуют	данные отсутствуют
112	8.1.7	8.1.8	340°51.1`	16.25	данные отсутствуют	данные отсутствуют	данные отсутствуют
113	8.1.8	8.1.9	299°4.7`	21.21	данные отсутствуют	данные отсутствуют	данные отсутствуют
114	8.1.9	8.1.10	270°0.0`	34.04	данные отсутствуют	данные отсутствуют	данные отсутствуют
115	8.1.10	8.1.11	228°26.9`	11.64	данные отсутствуют	данные отсутствуют	данные отсутствуют
116	8.1.11	8.1.12	286°1.7`	10.54	данные отсутствуют	данные отсутствуют	данные отсутствуют
117	8.1.12	8.1.13	304°19.7`	31.62	данные отсутствуют	данные отсутствуют	данные отсутствуют
118	8.1.13	8.1.14	307°10.4`	31.73	данные отсутствуют	данные отсутствуют	данные отсутствуют
119	8.1.14	8.1.15	275°52.1`	7.92	данные отсутствуют	данные отсутствуют	данные отсутствуют
120	8.1.15	8.1.16	206°57.9`	24.37	данные отсутствуют	данные отсутствуют	данные отсутствуют
121	8.1.16	8.1.17	176°13.5`	23.24	данные отсутствуют	данные отсутствуют	данные отсутствуют
122	8.1.17	8.1.18	198°47.2`	10.84	данные отсутствуют	данные отсутствуют	данные отсутствуют
123	8.1.18	8.1.19	236°18.6`	11.97	данные отсутствуют	данные отсутствуют	данные отсутствуют
124	8.1.19	8.1.20	282°8.2`	20.41	данные отсутствуют	данные отсутствуют	данные отсутствуют

полное наименование должности	подпись	инициалы, фамилия
-------------------------------	---------	-------------------

М.П.

Земельный участок							
вид объекта недвижимости							
Лист № 5 раздела 3.1		Всего листов раздела 3.1: 51		Всего разделов: 7		Всего листов выписки: 190	
10.09.2022г. № КУВИ-001/2022-155713651							
Кадастровый номер:				47:29:0000000:34044			
125	8.1.20	8.1.21	289°52.2'	13.39	данные отсутствуют	данные отсутствуют	данные отсутствуют
126	8.1.21	8.1.22	266°46.7'	11.21	данные отсутствуют	данные отсутствуют	данные отсутствуют
127	8.1.22	8.1.23	251°56.1'	17.12	данные отсутствуют	данные отсутствуют	данные отсутствуют
128	8.1.23	8.1.24	313°34.1'	7.65	данные отсутствуют	данные отсутствуют	данные отсутствуют
129	8.1.24	8.1.25	355°38.6'	49.89	данные отсутствуют	данные отсутствуют	данные отсутствуют
130	8.1.25	8.1.26	6°8.1'	31.16	данные отсутствуют	данные отсутствуют	данные отсутствуют
131	8.1.26	8.1.27	44°58.7'	18.99	данные отсутствуют	данные отсутствуют	данные отсутствуют
132	8.1.27	8.1.28	66°3.7'	12.4	данные отсутствуют	данные отсутствуют	данные отсутствуют
133	8.1.28	8.1.29	113°23.4'	14.53	данные отсутствуют	данные отсутствуют	данные отсутствуют
134	8.1.29	8.1.30	112°58.0'	16.17	данные отсутствуют	данные отсутствуют	данные отсутствуют
135	8.1.30	8.1.31	87°18.2'	32.75	данные отсутствуют	данные отсутствуют	данные отсутствуют
136	8.1.31	8.1.32	68°50.9'	44.98	данные отсутствуют	данные отсутствуют	данные отсутствуют
137	8.1.32	8.1.33	58°23.1'	9.5	данные отсутствуют	данные отсутствуют	данные отсутствуют
138	8.1.33	8.1.34	353°36.7'	21.84	данные отсутствуют	данные отсутствуют	данные отсутствуют
139	8.1.34	8.1.35	283°10.0'	28.27	данные отсутствуют	данные отсутствуют	данные отсутствуют
140	8.1.35	8.1.36	302°58.5'	38.01	данные отсутствуют	данные отсутствуют	данные отсутствуют
141	8.1.36	8.1.37	310°11.0'	47.58	данные отсутствуют	данные отсутствуют	данные отсутствуют
142	8.1.37	8.1.38	338°55.9'	16.86	данные отсутствуют	данные отсутствуют	данные отсутствуют
143	8.1.38	8.1.39	27°49.5'	28.06	данные отсутствуют	данные отсутствуют	данные отсутствуют
144	8.1.39	8.1.40	30°57.8'	12.83	данные отсутствуют	данные отсутствуют	данные отсутствуют
145	8.1.40	8.1.41	342°53.2'	16.72	данные отсутствуют	данные отсутствуют	данные отсутствуют
146	8.1.41	8.1.42	296°2.9'	16.85	данные отсутствуют	данные отсутствуют	данные отсутствуют
147	8.1.42	8.1.43	241°47.5'	22.45	данные отсутствуют	данные отсутствуют	данные отсутствуют
148	8.1.43	8.1.44	227°2.3'	11.33	данные отсутствуют	данные отсутствуют	данные отсутствуют
149	8.1.44	8.1.45	163°7.6'	20.77	данные отсутствуют	данные отсутствуют	данные отсутствуют
150	8.1.45	8.1.46	182°55.9'	20.53	данные отсутствуют	данные отсутствуют	данные отсутствуют
151	8.1.46	8.1.47	220°50.9'	24.22	данные отсутствуют	данные отсутствуют	данные отсутствуют
152	8.1.47	8.1.48	255°43.3'	9.2	данные отсутствуют	данные отсутствуют	данные отсутствуют
153	8.1.48	8.1.49	314°6.5'	24.53	данные отсутствуют	данные отсутствуют	данные отсутствуют
154	8.1.49	8.1.50	348°17.0'	23.44	данные отсутствуют	данные отсутствуют	данные отсутствуют
155	8.1.50	8.1.51	5°0.4'	33.46	данные отсутствуют	данные отсутствуют	данные отсутствуют
156	8.1.51	8.1.52	315°46.0'	16.92	данные отсутствуют	данные отсутствуют	данные отсутствуют
157	8.1.52	8.1.53	281°59.0'	12.33	данные отсутствуют	данные отсутствуют	данные отсутствуют

полное наименование должности	подпись	инициалы, фамилия
-------------------------------	---------	-------------------

М.П.

Земельный участок							
вид объекта недвижимости							
Лист № 6 раздела 3.1		Всего листов раздела 3.1: 51		Всего разделов: 7		Всего листов выписки: 190	
10.09.2022г. № КУВИ-001/2022-155713651							
Кадастровый номер:				47:29:0000000:34044			
158	8.1.53	8.1.54	226°24.2`	22.8	данные отсутствуют	данные отсутствуют	данные отсутствуют
159	8.1.54	8.1.55	221°14.4`	17.79	данные отсутствуют	данные отсутствуют	данные отсутствуют
160	8.1.55	8.1.56	286°37.1`	14.37	данные отсутствуют	данные отсутствуют	данные отсутствуют
161	8.1.56	8.1.57	4°15.9`	26.89	данные отсутствуют	данные отсутствуют	данные отсутствуют
162	8.1.57	8.1.58	5°0.8`	29.75	данные отсутствуют	данные отсутствуют	данные отсутствуют
163	8.1.58	8.1.59	352°21.5`	29.18	данные отсутствуют	данные отсутствуют	данные отсутствуют
164	8.1.59	8.1.60	313°2.0`	35.86	данные отсутствуют	данные отсутствуют	данные отсутствуют
165	8.1.60	8.1.61	288°41.0`	25.57	данные отсутствуют	данные отсутствуют	данные отсутствуют
166	8.1.61	8.1.62	227°33.4`	30.12	данные отсутствуют	данные отсутствуют	данные отсутствуют
167	8.1.62	8.1.63	232°50.8`	7.67	данные отсутствуют	данные отсутствуют	данные отсутствуют
168	8.1.63	8.1.64	304°58.0`	25.53	данные отсутствуют	данные отсутствуют	данные отсутствуют
169	8.1.64	8.1.65	328°20.3`	52.81	данные отсутствуют	данные отсутствуют	данные отсутствуют
170	8.1.65	8.1.66	317°2.7`	40.02	данные отсутствуют	данные отсутствуют	данные отсутствуют
171	8.1.66	8.1.67	353°5.8`	35.53	данные отсутствуют	данные отсутствуют	данные отсутствуют
172	8.1.67	8.1.68	10°17.8`	20.64	данные отсутствуют	данные отсутствуют	данные отсутствуют
173	8.1.68	8.1.69	317°2.6`	35.31	данные отсутствуют	данные отсутствуют	данные отсутствуют
174	8.1.69	8.1.70	342°33.6`	37.5	данные отсутствуют	данные отсутствуют	данные отсутствуют
175	8.1.70	8.1.71	26°23.8`	31.85	данные отсутствуют	данные отсутствуют	данные отсутствуют
176	8.1.71	8.1.72	13°14.5`	35.14	данные отсутствуют	данные отсутствуют	данные отсутствуют
177	8.1.72	8.1.73	345°56.9`	28.05	данные отсутствуют	данные отсутствуют	данные отсутствуют
178	8.1.73	8.1.74	344°21.7`	21.78	данные отсутствуют	данные отсутствуют	данные отсутствуют
179	8.1.74	8.1.75	34°37.8`	18.93	данные отсутствуют	данные отсутствуют	данные отсутствуют
180	8.1.75	8.1.76	107°59.3`	17.87	данные отсутствуют	данные отсутствуют	данные отсутствуют
181	8.1.76	8.1.77	129°26.7`	10.59	данные отсутствуют	данные отсутствуют	данные отсутствуют
182	8.1.77	8.1.78	184°44.9`	12.32	данные отсутствуют	данные отсутствуют	данные отсутствуют
183	8.1.78	8.1.79	200°15.0`	16.67	данные отсутствуют	данные отсутствуют	данные отсутствуют
184	8.1.79	8.1.80	179°38.5`	17.62	данные отсутствуют	данные отсутствуют	данные отсутствуют
185	8.1.80	8.1.81	143°0.5`	46.54	данные отсутствуют	данные отсутствуют	данные отсутствуют
186	8.1.81	8.1.82	149°50.5`	65.57	данные отсутствуют	данные отсутствуют	данные отсутствуют
187	8.1.82	8.1.83	145°58.6`	97.96	данные отсутствуют	данные отсутствуют	данные отсутствуют
188	8.1.83	8.1.84	139°35.0`	50.79	данные отсутствуют	данные отсутствуют	данные отсутствуют
189	8.1.84	8.1.85	139°5.5`	52.23	данные отсутствуют	данные отсутствуют	данные отсутствуют
190	8.1.85	8.1.86	125°22.5`	29.52	данные отсутствуют	данные отсутствуют	данные отсутствуют

полное наименование должности	подпись	инициалы, фамилия
-------------------------------	---------	-------------------

М.П.

Земельный участок							
вид объекта недвижимости							
Лист № 7 раздела 3.1		Всего листов раздела 3.1: 51		Всего разделов: 7		Всего листов выписки: 190	
10.09.2022г. № КУВИ-001/2022-155713651							
Кадастровый номер:				47:29:0000000:34044			
191	8.1.86	8.1.87	111°22.1'	17.48	данные отсутствуют	данные отсутствуют	данные отсутствуют
192	8.1.87	8.1.88	115°14.6'	15.9	данные отсутствуют	данные отсутствуют	данные отсутствуют
193	8.1.88	8.1.89	105°37.9'	11.77	данные отсутствуют	данные отсутствуют	данные отсутствуют
194	8.1.89	8.1.90	103°43.2'	17.12	данные отсутствуют	данные отсутствуют	данные отсутствуют
195	8.1.90	8.1.91	87°19.1'	37.41	данные отсутствуют	данные отсутствуют	данные отсутствуют
196	8.1.91	8.1.92	105°30.1'	28.92	данные отсутствуют	данные отсутствуют	данные отсутствуют
197	8.1.92	8.1.93	125°38.5'	149.81	данные отсутствуют	данные отсутствуют	данные отсутствуют
198	8.1.93	8.1.94	141°16.9'	48.41	данные отсутствуют	данные отсутствуют	данные отсутствуют
199	8.1.94	8.1.95	136°19.7'	111.39	данные отсутствуют	данные отсутствуют	данные отсутствуют
200	8.1.95	8.1.96	127°5.8'	43.82	данные отсутствуют	данные отсутствуют	данные отсутствуют
201	8.1.96	8.1.1	136°52.9'	36.18	данные отсутствуют	данные отсутствуют	данные отсутствуют
202	9.1.1	9.1.2	185°26.2'	7.28	данные отсутствуют	данные отсутствуют	данные отсутствуют
203	9.1.2	9.1.3	219°9.5'	26.34	данные отсутствуют	данные отсутствуют	данные отсутствуют
204	9.1.3	9.1.4	260°30.5'	13.28	данные отсутствуют	данные отсутствуют	данные отсутствуют
205	9.1.4	9.1.5	316°57.8'	9.49	данные отсутствуют	данные отсутствуют	данные отсутствуют
206	9.1.5	9.1.6	354°11.9'	33.63	данные отсутствуют	данные отсутствуют	данные отсутствуют
207	9.1.6	9.1.7	307°0.7'	25.18	данные отсутствуют	данные отсутствуют	данные отсутствуют
208	9.1.7	9.1.8	325°33.6'	26.08	данные отсутствуют	данные отсутствуют	данные отсутствуют
209	9.1.8	9.1.9	309°8.7'	31.89	данные отсутствуют	данные отсутствуют	данные отсутствуют
210	9.1.9	9.1.10	335°29.3'	43.29	данные отсутствуют	данные отсутствуют	данные отсутствуют
211	9.1.10	9.1.11	269°4.5'	16.73	данные отсутствуют	данные отсутствуют	данные отсутствуют
212	9.1.11	9.1.12	209°56.4'	25.83	данные отсутствуют	данные отсутствуют	данные отсутствуют
213	9.1.12	9.1.13	192°35.8'	44.89	данные отсутствуют	данные отсутствуют	данные отсутствуют
214	9.1.13	9.1.14	197°7.6'	56.95	данные отсутствуют	данные отсутствуют	данные отсутствуют
215	9.1.14	9.1.15	222°14.3'	33.62	данные отсутствуют	данные отсутствуют	данные отсутствуют
216	9.1.15	9.1.16	223°12.4'	11.07	данные отсутствуют	данные отсутствуют	данные отсутствуют
217	9.1.16	9.1.17	306°10.6'	14.89	данные отсутствуют	данные отсутствуют	данные отсутствуют
218	9.1.17	9.1.18	332°58.6'	36.82	данные отсутствуют	данные отсутствуют	данные отсутствуют
219	9.1.18	9.1.19	274°29.2'	17.0	данные отсутствуют	данные отсутствуют	данные отсутствуют
220	9.1.19	9.1.20	217°52.9'	23.91	данные отсутствуют	данные отсутствуют	данные отсутствуют
221	9.1.20	9.1.21	221°4.6'	30.59	данные отсутствуют	данные отсутствуют	данные отсутствуют
222	9.1.21	9.1.22	233°4.0'	39.21	данные отсутствуют	данные отсутствуют	данные отсутствуют
223	9.1.22	9.1.23	260°49.9'	24.41	данные отсутствуют	данные отсутствуют	данные отсутствуют

полное наименование должности	подпись	инициалы, фамилия
-------------------------------	---------	-------------------

М.П.

Земельный участок							
вид объекта недвижимости							
Лист № 8 раздела 3.1		Всего листов раздела 3.1: 51		Всего разделов: 7		Всего листов выписки: 190	
10.09.2022г. № КУВИ-001/2022-155713651							
Кадастровый номер:				47:29:0000000:34044			
224	9.1.23	9.1.24	335°50.5`	15.66	данные отсутствуют	данные отсутствуют	данные отсутствуют
225	9.1.24	9.1.25	3°42.2`	45.82	данные отсутствуют	данные отсутствуют	данные отсутствуют
226	9.1.25	9.1.26	5°42.2`	45.59	данные отсутствуют	данные отсутствуют	данные отсутствуют
227	9.1.26	9.1.27	357°22.7`	36.3	данные отсутствуют	данные отсутствуют	данные отсутствуют
228	9.1.27	9.1.28	309°46.4`	24.45	данные отсутствуют	данные отсутствуют	данные отсутствуют
229	9.1.28	9.1.29	239°20.5`	54.44	данные отсутствуют	данные отсутствуют	данные отсутствуют
230	9.1.29	9.1.30	247°19.6`	12.45	данные отсутствуют	данные отсутствуют	данные отсутствуют
231	9.1.30	9.1.31	298°44.8`	8.69	данные отсутствуют	данные отсутствуют	данные отсутствуют
232	9.1.31	9.1.32	353°20.0`	31.1	данные отсутствуют	данные отсутствуют	данные отсутствуют
233	9.1.32	9.1.33	290°25.2`	17.25	данные отсутствуют	данные отсутствуют	данные отсутствуют
234	9.1.33	9.1.34	252°7.6`	35.55	данные отсутствуют	данные отсутствуют	данные отсутствуют
235	9.1.34	9.1.35	218°32.6`	24.52	данные отсутствуют	данные отсутствуют	данные отсутствуют
236	9.1.35	9.1.36	181°39.1`	31.9	данные отсутствуют	данные отсутствуют	данные отсутствуют
237	9.1.36	9.1.37	186°23.5`	48.6	данные отсутствуют	данные отсутствуют	данные отсутствуют
238	9.1.37	9.1.38	194°8.4`	93.95	данные отсутствуют	данные отсутствуют	данные отсутствуют
239	9.1.38	9.1.39	192°38.7`	32.07	данные отсутствуют	данные отсутствуют	данные отсутствуют
240	9.1.39	9.1.40	316°52.7`	35.61	данные отсутствуют	данные отсутствуют	данные отсутствуют
241	9.1.40	9.1.41	307°6.1`	43.85	данные отсутствуют	данные отсутствуют	данные отсутствуют
242	9.1.41	9.1.42	316°19.5`	110.97	данные отсутствуют	данные отсутствуют	данные отсутствуют
243	9.1.42	9.1.43	321°16.9`	48.6	данные отсутствуют	данные отсутствуют	данные отсутствуют
244	9.1.43	9.1.44	305°40.3`	150.98	данные отсутствуют	данные отсутствуют	данные отсутствуют
245	9.1.44	9.1.45	285°43.1`	30.3	данные отсутствуют	данные отсутствуют	данные отсутствуют
246	9.1.45	9.1.46	272°4.5`	29.55	данные отсутствуют	данные отсутствуют	данные отсутствуют
247	9.1.46	9.1.47	46°10.3`	22.12	данные отсутствуют	данные отсутствуют	данные отсутствуют
248	9.1.47	9.1.48	4°13.0`	33.45	данные отсутствуют	данные отсутствуют	данные отсутствуют
249	9.1.48	9.1.49	354°18.5`	18.05	данные отсутствуют	данные отсутствуют	данные отсутствуют
250	9.1.49	9.1.50	41°46.1`	28.48	данные отсутствуют	данные отсутствуют	данные отсутствуют
251	9.1.50	9.1.51	46°42.1`	21.43	данные отсутствуют	данные отсутствуют	данные отсутствуют
252	9.1.51	9.1.52	93°35.8`	19.29	данные отсутствуют	данные отсутствуют	данные отсутствуют
253	9.1.52	9.1.53	110°48.6`	14.81	данные отсутствуют	данные отсутствуют	данные отсутствуют
254	9.1.53	9.1.54	129°47.0`	26.29	данные отсутствуют	данные отсутствуют	данные отсутствуют
255	9.1.54	9.1.55	140°23.4`	30.71	данные отсутствуют	данные отсутствуют	данные отсутствуют
256	9.1.55	9.1.56	126°23.5`	26.55	данные отсутствуют	данные отсутствуют	данные отсутствуют

полное наименование должности	подпись	инициалы, фамилия
-------------------------------	---------	-------------------

М.П.

Земельный участок							
вид объекта недвижимости							
Лист № 9 раздела 3.1		Всего листов раздела 3.1: 51		Всего разделов: 7		Всего листов выписки: 190	
10.09.2022г. № КУВИ-001/2022-155713651							
Кадастровый номер:				47:29:0000000:34044			
257	9.1.56	9.1.57	92°27.1`	18.01	данные отсутствуют	данные отсутствуют	данные отсутствуют
258	9.1.57	9.1.58	71°14.6`	20.87	данные отсутствуют	данные отсутствуют	данные отсутствуют
259	9.1.58	9.1.59	45°56.3`	28.95	данные отсутствуют	данные отсутствуют	данные отсутствуют
260	9.1.59	9.1.60	41°31.9`	19.64	данные отсутствуют	данные отсутствуют	данные отсутствуют
261	9.1.60	9.1.61	35°15.5`	22.9	данные отсутствуют	данные отсутствуют	данные отсутствуют
262	9.1.61	9.1.62	57°1.0`	9.68	данные отсутствуют	данные отсутствуют	данные отсутствуют
263	9.1.62	9.1.63	120°16.6`	12.85	данные отсутствуют	данные отсутствуют	данные отсутствуют
264	9.1.63	9.1.64	143°53.9`	12.07	данные отсутствуют	данные отсутствуют	данные отсутствуют
265	9.1.64	9.1.65	169°53.5`	22.91	данные отсутствуют	данные отсутствуют	данные отсутствуют
266	9.1.65	9.1.66	149°25.4`	23.9	данные отсутствуют	данные отсутствуют	данные отсутствуют
267	9.1.66	9.1.67	136°53.2`	27.27	данные отсутствуют	данные отсутствуют	данные отсутствуют
268	9.1.67	9.1.68	169°9.4`	22.86	данные отсутствуют	данные отсутствуют	данные отсутствуют
269	9.1.68	9.1.69	209°32.5`	18.6	данные отсутствуют	данные отсутствуют	данные отсутствуют
270	9.1.69	9.1.70	186°18.9`	17.73	данные отсутствуют	данные отсутствуют	данные отсутствуют
271	9.1.70	9.1.71	128°41.9`	16.11	данные отсутствуют	данные отсутствуют	данные отсутствуют
272	9.1.71	9.1.72	52°9.4`	28.15	данные отсутствуют	данные отсутствуют	данные отсутствуют
273	9.1.72	9.1.73	47°34.6`	14.32	данные отсутствуют	данные отсутствуют	данные отсутствуют
274	9.1.73	9.1.74	96°5.5`	15.55	данные отсутствуют	данные отсутствуют	данные отсутствуют
275	9.1.74	9.1.75	172°21.4`	13.31	данные отсутствуют	данные отсутствуют	данные отсутствуют
276	9.1.75	9.1.76	166°16.9`	11.38	данные отсутствуют	данные отсутствуют	данные отсутствуют
277	9.1.76	9.1.77	111°33.8`	20.52	данные отсутствуют	данные отсутствуют	данные отсутствуют
278	9.1.77	9.1.78	51°58.7`	27.88	данные отсутствуют	данные отсутствуют	данные отсутствуют
279	9.1.78	9.1.79	35°29.3`	54.43	данные отсутствуют	данные отсутствуют	данные отсутствуют
280	9.1.79	9.1.80	20°40.5`	37.22	данные отсутствуют	данные отсутствуют	данные отсутствуют
281	9.1.80	9.1.81	20°58.1`	36.05	данные отсутствуют	данные отсутствуют	данные отсутствуют
282	9.1.81	9.1.82	36°49.4`	44.2	данные отсутствуют	данные отсутствуют	данные отсутствуют
283	9.1.82	9.1.83	41°10.1`	20.84	данные отсутствуют	данные отсутствуют	данные отсутствуют
284	9.1.83	9.1.84	128°43.9`	16.06	данные отсутствуют	данные отсутствуют	данные отсутствуют
285	9.1.84	9.1.85	107°9.5`	18.17	данные отсутствуют	данные отсутствуют	данные отсутствуют
286	9.1.85	9.1.86	107°29.6`	19.26	данные отсутствуют	данные отсутствуют	данные отсутствуют
287	9.1.86	9.1.87	92°32.2`	14.46	данные отсутствуют	данные отсутствуют	данные отсутствуют
288	9.1.87	9.1.88	87°35.4`	10.94	данные отсутствуют	данные отсутствуют	данные отсутствуют
289	9.1.88	9.1.89	53°29.2`	16.72	данные отсутствуют	данные отсутствуют	данные отсутствуют

полное наименование должности	подпись	инициалы, фамилия
-------------------------------	---------	-------------------

М.П.

Земельный участок							
вид объекта недвижимости							
Лист № 10 раздела 3.1		Всего листов раздела 3.1: 51		Всего разделов: 7		Всего листов выписки: 190	
10.09.2022г. № КУВИ-001/2022-155713651							
Кадастровый номер:				47:29:0000000:34044			
290	9.1.89	9.1.90	45°51.6´	29.69	данные отсутствуют	данные отсутствуют	данные отсутствуют
291	9.1.90	9.1.91	94°3.5´	10.46	данные отсутствуют	данные отсутствуют	данные отсутствуют
292	9.1.91	9.1.92	114°32.2´	12.88	данные отсутствуют	данные отсутствуют	данные отсутствуют
293	9.1.92	9.1.93	125°55.8´	14.26	данные отсутствуют	данные отсутствуют	данные отсутствуют
294	9.1.93	9.1.94	176°6.2´	38.85	данные отсутствуют	данные отсутствуют	данные отсутствуют
295	9.1.94	9.1.95	106°1.6´	23.33	данные отсутствуют	данные отсутствуют	данные отсутствуют
296	9.1.95	9.1.96	99°59.6´	22.53	данные отсутствуют	данные отсутствуют	данные отсутствуют
297	9.1.96	9.1.97	105°13.6´	34.0	данные отсутствуют	данные отсутствуют	данные отсутствуют
298	9.1.97	9.1.98	94°42.1´	17.69	данные отсутствуют	данные отсутствуют	данные отсутствуют
299	9.1.98	9.1.99	91°21.9´	27.71	данные отсутствуют	данные отсутствуют	данные отсутствуют
300	9.1.99	9.1.100	105°20.2´	19.13	данные отсутствуют	данные отсутствуют	данные отсутствуют
301	9.1.100	9.1.101	141°50.7´	13.11	данные отсутствуют	данные отсутствуют	данные отсутствуют
302	9.1.101	9.1.102	195°22.7´	22.89	данные отсутствуют	данные отсутствуют	данные отсутствуют
303	9.1.102	9.1.103	184°28.0´	35.57	данные отсутствуют	данные отсутствуют	данные отсутствуют
304	9.1.103	9.1.104	107°25.3´	26.62	данные отсутствуют	данные отсутствуют	данные отсутствуют
305	9.1.104	9.1.105	138°54.3´	27.72	данные отсутствуют	данные отсутствуют	данные отсутствуют
306	9.1.105	9.1.106	165°57.4´	19.16	данные отсутствуют	данные отсутствуют	данные отсутствуют
307	9.1.106	9.1.107	166°23.3´	20.27	данные отсутствуют	данные отсутствуют	данные отсутствуют
308	9.1.107	9.1.108	157°28.3´	26.62	данные отсутствуют	данные отсутствуют	данные отсутствуют
309	9.1.108	9.1.109	167°3.8´	12.64	данные отсутствуют	данные отсутствуют	данные отсутствуют
310	9.1.109	9.1.110	108°10.7´	23.27	данные отсутствуют	данные отсутствуют	данные отсутствуют
311	9.1.110	9.1.1	125°19.4´	19.86	данные отсутствуют	данные отсутствуют	данные отсутствуют
312	10.1.1	10.1.2	192°24.5´	44.58	данные отсутствуют	данные отсутствуют	данные отсутствуют
313	10.1.2	10.1.3	198°49.5´	55.29	данные отсутствуют	данные отсутствуют	данные отсутствуют
314	10.1.3	10.1.4	222°3.5´	19.57	данные отсутствуют	данные отсутствуют	данные отсутствуют
315	10.1.4	10.1.5	289°14.9´	9.8	данные отсутствуют	данные отсутствуют	данные отсутствуют
316	10.1.5	10.1.6	342°12.7´	27.49	данные отсутствуют	данные отсутствуют	данные отсутствуют
317	10.1.6	10.1.7	18°9.1´	17.3	данные отсутствуют	данные отсутствуют	данные отсутствуют
318	10.1.7	10.1.8	49°55.9´	22.87	данные отсутствуют	данные отсутствуют	данные отсутствуют
319	10.1.8	10.1.9	341°14.0´	24.65	данные отсутствуют	данные отсутствуют	данные отсутствуют
320	10.1.9	10.1.10	20°10.3´	30.36	данные отсутствуют	данные отсутствуют	данные отсутствуют
321	10.1.10	10.1.11	140°23.9´	10.07	данные отсутствуют	данные отсутствуют	данные отсутствуют
322	10.1.11	10.1.12	85°25.6´	10.28	данные отсутствуют	данные отсутствуют	данные отсутствуют

полное наименование должности	подпись	инициалы, фамилия
-------------------------------	---------	-------------------

М.П.

Земельный участок							
вид объекта недвижимости							
Лист № 11 раздела 3.1		Всего листов раздела 3.1: 51		Всего разделов: 7		Всего листов выписки: 190	
10.09.2022г. № КУВИ-001/2022-155713651							
Кадастровый номер:				47:29:0000000:34044			
323	10.1.12	10.1.1	72°57.3'	16.82	данные отсутствуют	данные отсутствуют	данные отсутствуют
324	11.1.1	11.1.2	186°36.3'	15.3	данные отсутствуют	данные отсутствуют	данные отсутствуют
325	11.1.2	11.1.3	293°46.0'	33.08	данные отсутствуют	данные отсутствуют	данные отсутствуют
326	11.1.3	11.1.4	323°23.3'	37.37	данные отсутствуют	данные отсутствуют	данные отсутствуют
327	11.1.4	11.1.5	311°41.2'	35.49	данные отсутствуют	данные отсутствуют	данные отсутствуют
328	11.1.5	11.1.6	346°18.5'	16.52	данные отсутствуют	данные отсутствуют	данные отсутствуют
329	11.1.6	11.1.7	75°11.2'	18.23	данные отсутствуют	данные отсутствуют	данные отсутствуют
330	11.1.7	11.1.8	144°3.4'	22.86	данные отсутствуют	данные отсутствуют	данные отсутствуют
331	11.1.8	11.1.9	73°4.2'	27.09	данные отсутствуют	данные отсутствуют	данные отсутствуют
332	11.1.9	11.1.10	132°30.9'	34.91	данные отсутствуют	данные отсутствуют	данные отсутствуют
333	11.1.10	11.1.1	176°56.8'	38.28	данные отсутствуют	данные отсутствуют	данные отсутствуют
334	12.1.1	12.1.2	250°59.3'	21.4	данные отсутствуют	данные отсутствуют	данные отсутствуют
335	12.1.2	12.1.3	194°34.2'	40.11	данные отсутствуют	данные отсутствуют	данные отсутствуют
336	12.1.3	12.1.4	210°8.2'	21.61	данные отсутствуют	данные отсутствуют	данные отсутствуют
337	12.1.4	12.1.5	269°55.9'	16.77	данные отсутствуют	данные отсутствуют	данные отсутствуют
338	12.1.5	12.1.6	358°44.5'	71.53	данные отсутствуют	данные отсутствуют	данные отсутствуют
339	12.1.6	12.1.7	28°23.5'	39.01	данные отсутствуют	данные отсутствуют	данные отсутствуют
340	12.1.7	12.1.8	66°14.9'	9.93	данные отсутствуют	данные отсутствуют	данные отсутствуют
341	12.1.8	12.1.9	136°25.6'	17.34	данные отсутствуют	данные отсутствуют	данные отсутствуют
342	12.1.9	12.1.10	159°43.3'	19.36	данные отсутствуют	данные отсутствуют	данные отсутствуют
343	12.1.10	12.1.1	137°52.9'	19.7	данные отсутствуют	данные отсутствуют	данные отсутствуют
344	13.1.1	13.1.2	187°30.6'	16.07	данные отсутствуют	данные отсутствуют	данные отсутствуют
345	13.1.2	13.1.3	256°44.3'	9.68	данные отсутствуют	данные отсутствуют	данные отсутствуют
346	13.1.3	13.1.4	267°45.5'	8.7	данные отсутствуют	данные отсутствуют	данные отсутствуют
347	13.1.4	13.1.5	320°51.5'	13.16	данные отсутствуют	данные отсутствуют	данные отсутствуют
348	13.1.5	13.1.6	288°28.9'	11.58	данные отсутствуют	данные отсутствуют	данные отсутствуют
349	13.1.6	13.1.7	256°29.0'	33.2	данные отсутствуют	данные отсутствуют	данные отсутствуют
350	13.1.7	13.1.8	279°41.9'	7.6	данные отсутствуют	данные отсутствуют	данные отсутствуют
351	13.1.8	13.1.9	5°1.4'	19.07	данные отсутствуют	данные отсутствуют	данные отсутствуют
352	13.1.9	13.1.10	23°41.3'	16.3	данные отсутствуют	данные отсутствуют	данные отсутствуют
353	13.1.10	13.1.11	10°15.7'	12.86	данные отсутствуют	данные отсутствуют	данные отсутствуют
354	13.1.11	13.1.12	298°18.1'	12.7	данные отсутствуют	данные отсутствуют	данные отсутствуют
355	13.1.12	13.1.13	227°17.5'	19.09	данные отсутствуют	данные отсутствуют	данные отсутствуют

полное наименование должности	подпись	инициалы, фамилия
-------------------------------	---------	-------------------

М.П.

Земельный участок							
вид объекта недвижимости							
Лист № 12 раздела 3.1			Всего листов раздела 3.1: 51		Всего разделов: 7		Всего листов выписки: 190
10.09.2022г. № КУВИ-001/2022-155713651							
Кадастровый номер:				47:29:0000000:34044			
356	13.1.13	13.1.14	282°49.6´	7.93	данные отсутствуют	данные отсутствуют	данные отсутствуют
357	13.1.14	13.1.15	318°32.6´	13.96	данные отсутствуют	данные отсутствуют	данные отсутствуют
358	13.1.15	13.1.16	11°57.0´	15.79	данные отсутствуют	данные отсутствуют	данные отсутствуют
359	13.1.16	13.1.17	63°8.4´	21.73	данные отсутствуют	данные отсутствуют	данные отсутствуют
360	13.1.17	13.1.18	6°6.7´	25.45	данные отсутствуют	данные отсутствуют	данные отсутствуют
361	13.1.18	13.1.19	68°22.3´	8.63	данные отсутствуют	данные отсутствуют	данные отсутствуют
362	13.1.19	13.1.20	92°7.9´	20.43	данные отсутствуют	данные отсутствуют	данные отсутствуют
363	13.1.20	13.1.21	141°32.9´	41.54	данные отсутствуют	данные отсутствуют	данные отсутствуют
364	13.1.21	13.1.22	103°2.0´	14.41	данные отсутствуют	данные отсутствуют	данные отсутствуют
365	13.1.22	13.1.23	148°39.1´	9.71	данные отсутствуют	данные отсутствуют	данные отсутствуют
366	13.1.23	13.1.24	198°4.0´	14.25	данные отсутствуют	данные отсутствуют	данные отсутствуют
367	13.1.24	13.1.25	150°59.9´	22.19	данные отсутствуют	данные отсутствуют	данные отсутствуют
368	13.1.25	13.1.1	160°41.2´	17.75	данные отсутствуют	данные отсутствуют	данные отсутствуют
369	14.1.1	14.1.2	257°13.2´	21.79	данные отсутствуют	данные отсутствуют	данные отсутствуют
370	14.1.2	14.1.3	279°25.0´	34.96	данные отсутствуют	данные отсутствуют	данные отсутствуют
371	14.1.3	14.1.4	296°29.6´	39.48	данные отсутствуют	данные отсутствуют	данные отсутствуют
372	14.1.4	14.1.5	294°14.2´	32.59	данные отсутствуют	данные отсутствуют	данные отсутствуют
373	14.1.5	14.1.6	352°25.7´	80.36	данные отсутствуют	данные отсутствуют	данные отсутствуют
374	14.1.6	14.1.7	314°57.7´	21.54	данные отсутствуют	данные отсутствуют	данные отсутствуют
375	14.1.7	14.1.8	355°37.5´	22.28	данные отсутствуют	данные отсутствуют	данные отсутствуют
376	14.1.8	14.1.9	33°29.8´	22.05	данные отсутствуют	данные отсутствуют	данные отсутствуют
377	14.1.9	14.1.10	49°58.4´	36.21	данные отсутствуют	данные отсутствуют	данные отсутствуют
378	14.1.10	14.1.11	151°18.1´	30.28	данные отсутствуют	данные отсутствуют	данные отсутствуют
379	14.1.11	14.1.12	161°42.7´	36.07	данные отсутствуют	данные отсутствуют	данные отсутствуют
380	14.1.12	14.1.13	218°47.5´	17.65	данные отсутствуют	данные отсутствуют	данные отсутствуют
381	14.1.13	14.1.14	180°55.5´	34.05	данные отсутствуют	данные отсутствуют	данные отсутствуют
382	14.1.14	14.1.15	127°27.7´	20.54	данные отсутствуют	данные отсутствуют	данные отсутствуют
383	14.1.15	14.1.16	138°2.6´	52.35	данные отсутствуют	данные отсутствуют	данные отсутствуют
384	14.1.16	14.1.1	125°32.7´	52.69	данные отсутствуют	данные отсутствуют	данные отсутствуют
385	15.1.1	15.1.2	248°20.3´	92.98	данные отсутствуют	данные отсутствуют	данные отсутствуют
386	15.1.2	15.1.3	332°36.4´	42.08	данные отсутствуют	данные отсутствуют	данные отсутствуют
387	15.1.3	15.1.4	316°7.0´	34.85	данные отсутствуют	данные отсутствуют	данные отсутствуют
388	15.1.4	15.1.5	314°32.2´	41.06	данные отсутствуют	данные отсутствуют	данные отсутствуют

полное наименование должности	подпись	инициалы, фамилия
-------------------------------	---------	-------------------

М.П.

Земельный участок							
вид объекта недвижимости							
Лист № 13 раздела 3.1		Всего листов раздела 3.1: 51		Всего разделов: 7		Всего листов выписки: 190	
10.09.2022г. № КУВИ-001/2022-155713651							
Кадастровый номер:				47:29:0000000:34044			
389	15.1.5	15.1.6	65°33.7'	85.3	данные отсутствуют	данные отсутствуют	данные отсутствуют
390	15.1.6	15.1.7	73°27.4'	15.14	данные отсутствуют	данные отсутствуют	данные отсутствуют
391	15.1.7	15.1.1	145°13.9'	117.55	данные отсутствуют	данные отсутствуют	данные отсутствуют
392	16.1.1	16.1.2	229°22.3'	47.13	данные отсутствуют	данные отсутствуют	данные отсутствуют
393	16.1.2	16.1.3	312°27.5'	45.43	данные отсутствуют	данные отсутствуют	данные отсутствуют
394	16.1.3	16.1.4	348°57.8'	92.57	данные отсутствуют	данные отсутствуют	данные отсутствуют
395	16.1.4	16.1.5	291°39.8'	73.71	данные отсутствуют	данные отсутствуют	данные отсутствуют
396	16.1.5	16.1.6	216°44.6'	43.78	данные отсутствуют	данные отсутствуют	данные отсутствуют
397	16.1.6	16.1.7	293°46.7'	49.75	данные отсутствуют	данные отсутствуют	данные отсутствуют
398	16.1.7	16.1.8	23°49.9'	61.33	данные отсутствуют	данные отсутствуют	данные отсутствуют
399	16.1.8	16.1.9	70°2.9'	69.11	данные отсутствуют	данные отсутствуют	данные отсутствуют
400	16.1.9	16.1.10	127°44.4'	90.31	данные отсутствуют	данные отсутствуют	данные отсутствуют
401	16.1.10	16.1.11	145°52.7'	92.73	данные отсутствуют	данные отсутствуют	данные отсутствуют
402	16.1.11	16.1.1	164°29.9'	52.57	данные отсутствуют	данные отсутствуют	данные отсутствуют
403	17.1.1	17.1.2	230°52.4'	63.99	данные отсутствуют	данные отсутствуют	данные отсутствуют
404	17.1.2	17.1.3	192°19.8'	24.68	данные отсутствуют	данные отсутствуют	данные отсутствуют
405	17.1.3	17.1.4	164°17.0'	31.34	данные отсутствуют	данные отсутствуют	данные отсутствуют
406	17.1.4	17.1.5	182°57.5'	18.8	данные отсутствуют	данные отсутствуют	данные отсутствуют
407	17.1.5	17.1.6	247°28.2'	11.25	данные отсутствуют	данные отсутствуют	данные отсутствуют
408	17.1.6	17.1.7	284°2.9'	32.79	данные отсутствуют	данные отсутствуют	данные отсутствуют
409	17.1.7	17.1.8	264°43.0'	24.32	данные отсутствуют	данные отсутствуют	данные отсутствуют
410	17.1.8	17.1.9	248°36.1'	19.27	данные отсутствуют	данные отсутствуют	данные отсутствуют
411	17.1.9	17.1.10	277°1.9'	12.99	данные отсутствуют	данные отсутствуют	данные отсутствуют
412	17.1.10	17.1.11	331°40.0'	44.35	данные отсутствуют	данные отсутствуют	данные отсутствуют
413	17.1.11	17.1.12	304°29.8'	14.39	данные отсутствуют	данные отсутствуют	данные отсутствуют
414	17.1.12	17.1.13	359°13.0'	50.49	данные отсутствуют	данные отсутствуют	данные отсутствуют
415	17.1.13	17.1.14	19°1.0'	38.3	данные отсутствуют	данные отсутствуют	данные отсутствуют
416	17.1.14	17.1.15	347°4.3'	32.63	данные отсутствуют	данные отсутствуют	данные отсутствуют
417	17.1.15	17.1.16	17°28.4'	21.31	данные отсутствуют	данные отсутствуют	данные отсутствуют
418	17.1.16	17.1.17	87°53.5'	13.86	данные отсутствуют	данные отсутствуют	данные отсутствуют
419	17.1.17	17.1.18	170°15.5'	41.07	данные отсутствуют	данные отсутствуют	данные отсутствуют
420	17.1.18	17.1.19	146°59.3'	27.4	данные отсутствуют	данные отсутствуют	данные отсутствуют
421	17.1.19	17.1.20	108°7.1'	18.94	данные отсутствуют	данные отсутствуют	данные отсутствуют

полное наименование должности	подпись	инициалы, фамилия
-------------------------------	---------	-------------------

М.П.

Земельный участок							
вид объекта недвижимости							
Лист № 14 раздела 3.1		Всего листов раздела 3.1: 51		Всего разделов: 7		Всего листов выписки: 190	
10.09.2022г. № КУВИ-001/2022-155713651							
Кадастровый номер:				47:29:0000000:34044			
422	17.1.20	17.1.21	54°52.6´	28.4	данные отсутствуют	данные отсутствуют	данные отсутствуют
423	17.1.21	17.1.22	39°28.6´	25.56	данные отсутствуют	данные отсутствуют	данные отсутствуют
424	17.1.22	17.1.23	91°59.5´	11.51	данные отсутствуют	данные отсутствуют	данные отсутствуют
425	17.1.23	17.1.24	130°57.4´	9.82	данные отсутствуют	данные отсутствуют	данные отсутствуют
426	17.1.24	17.1.25	152°8.9´	17.12	данные отсутствуют	данные отсутствуют	данные отсутствуют
427	17.1.25	17.1.26	91°51.5´	25.59	данные отсутствуют	данные отсутствуют	данные отсутствуют
428	17.1.26	17.1.27	101°49.9´	17.22	данные отсутствуют	данные отсутствуют	данные отсутствуют
429	17.1.27	17.1.1	156°32.8´	10.3	данные отсутствуют	данные отсутствуют	данные отсутствуют
430	18.1.1	18.1.2	232°24.2´	19.1	данные отсутствуют	данные отсутствуют	данные отсутствуют
431	18.1.2	18.1.3	287°44.0´	24.82	данные отсутствуют	данные отсутствуют	данные отсутствуют
432	18.1.3	18.1.4	312°24.8´	45.74	данные отсутствуют	данные отсутствуют	данные отсутствуют
433	18.1.4	18.1.5	335°39.3´	62.8	данные отсутствуют	данные отсутствуют	данные отсутствуют
434	18.1.5	18.1.6	352°59.3´	69.46	данные отсутствуют	данные отсутствуют	данные отсутствуют
435	18.1.6	18.1.7	344°45.9´	104.01	данные отсутствуют	данные отсутствуют	данные отсутствуют
436	18.1.7	18.1.8	317°20.3´	54.76	данные отсутствуют	данные отсутствуют	данные отсутствуют
437	18.1.8	18.1.9	22°36.7´	16.67	данные отсутствуют	данные отсутствуют	данные отсутствуют
438	18.1.9	18.1.10	69°58.6´	18.14	данные отсутствуют	данные отсутствуют	данные отсутствуют
439	18.1.10	18.1.11	124°54.2´	43.73	данные отсутствуют	данные отсутствуют	данные отсутствуют
440	18.1.11	18.1.12	134°18.9´	41.98	данные отсутствуют	данные отсутствуют	данные отсутствуют
441	18.1.12	18.1.13	92°3.7´	46.98	данные отсутствуют	данные отсутствуют	данные отсутствуют
442	18.1.13	18.1.14	171°52.1´	204.53	данные отсутствуют	данные отсутствуют	данные отсутствуют
443	18.1.14	18.1.1	173°49.9´	56.96	данные отсутствуют	данные отсутствуют	данные отсутствуют
444	19.1.1	19.1.2	188°44.0´	61.85	данные отсутствуют	данные отсутствуют	данные отсутствуют
445	19.1.2	19.1.3	188°53.6´	50.46	данные отсутствуют	данные отсутствуют	данные отсутствуют
446	19.1.3	19.1.4	239°4.4´	16.11	данные отсутствуют	данные отсутствуют	данные отсутствуют
447	19.1.4	19.1.5	267°46.2´	26.47	данные отсутствуют	данные отсутствуют	данные отсутствуют
448	19.1.5	19.1.6	283°27.7´	23.71	данные отсутствуют	данные отсутствуют	данные отсутствуют
449	19.1.6	19.1.7	296°54.0´	26.81	данные отсутствуют	данные отсутствуют	данные отсутствуют
450	19.1.7	19.1.8	288°53.8´	24.33	данные отсутствуют	данные отсутствуют	данные отсутствуют
451	19.1.8	19.1.9	268°37.9´	36.85	данные отсутствуют	данные отсутствуют	данные отсутствуют
452	19.1.9	19.1.10	222°47.2´	24.72	данные отсутствуют	данные отсутствуют	данные отсутствуют
453	19.1.10	19.1.11	205°53.8´	46.82	данные отсутствуют	данные отсутствуют	данные отсутствуют
454	19.1.11	19.1.12	218°57.5´	22.17	данные отсутствуют	данные отсутствуют	данные отсутствуют

полное наименование должности	подпись	инициалы, фамилия
-------------------------------	---------	-------------------

М.П.

Земельный участок							
вид объекта недвижимости							
Лист № 15 раздела 3.1			Всего листов раздела 3.1: 51		Всего разделов: 7		Всего листов выписки: 190
10.09.2022г. № КУВИ-001/2022-155713651							
Кадастровый номер:				47:29:0000000:34044			
455	19.1.12	19.1.13	264°15.8'	24.71	данные отсутствуют	данные отсутствуют	данные отсутствуют
456	19.1.13	19.1.14	265°1.0'	23.26	данные отсутствуют	данные отсутствуют	данные отсутствуют
457	19.1.14	19.1.15	315°48.6'	12.01	данные отсутствуют	данные отсутствуют	данные отсутствуют
458	19.1.15	19.1.16	358°23.8'	22.17	данные отсутствуют	данные отсутствуют	данные отсутствуют
459	19.1.16	19.1.17	4°13.9'	55.71	данные отсутствуют	данные отсутствуют	данные отсутствуют
460	19.1.17	19.1.18	9°38.8'	46.25	данные отсутствуют	данные отсутствуют	данные отсутствуют
461	19.1.18	19.1.19	16°50.9'	83.84	данные отсутствуют	данные отсутствуют	данные отсутствуют
462	19.1.19	19.1.1	98°19.4'	238.57	данные отсутствуют	данные отсутствуют	данные отсутствуют
463	20.1.1	20.1.2	220°5.1'	21.29	данные отсутствуют	данные отсутствуют	данные отсутствуют
464	20.1.2	20.1.3	241°9.8'	38.61	данные отсутствуют	данные отсутствуют	данные отсутствуют
465	20.1.3	20.1.4	288°54.6'	28.23	данные отсутствуют	данные отсутствуют	данные отсутствуют
466	20.1.4	20.1.5	291°57.6'	75.81	данные отсутствуют	данные отсутствуют	данные отсутствуют
467	20.1.5	20.1.6	277°23.3'	54.04	данные отсутствуют	данные отсутствуют	данные отсутствуют
468	20.1.6	20.1.7	297°43.1'	77.55	данные отсутствуют	данные отсутствуют	данные отсутствуют
469	20.1.7	20.1.8	278°56.2'	47.45	данные отсутствуют	данные отсутствуют	данные отсутствуют
470	20.1.8	20.1.9	236°28.6'	25.62	данные отсутствуют	данные отсутствуют	данные отсутствуют
471	20.1.9	20.1.10	154°30.2'	50.09	данные отсутствуют	данные отсутствуют	данные отсутствуют
472	20.1.10	20.1.11	130°43.4'	139.96	данные отсутствуют	данные отсутствуют	данные отсутствуют
473	20.1.11	20.1.12	137°49.0'	93.85	данные отсутствуют	данные отсутствуют	данные отсутствуют
474	20.1.12	20.1.13	189°57.2'	61.68	данные отсутствуют	данные отсутствуют	данные отсутствуют
475	20.1.13	20.1.14	216°52.1'	72.79	данные отсутствуют	данные отсутствуют	данные отсутствуют
476	20.1.14	20.1.15	241°37.1'	40.2	данные отсутствуют	данные отсутствуют	данные отсутствуют
477	20.1.15	20.1.16	185°56.2'	40.42	данные отсутствуют	данные отсутствуют	данные отсутствуют
478	20.1.16	20.1.17	184°15.8'	59.99	данные отсутствуют	данные отсутствуют	данные отсутствуют
479	20.1.17	20.1.18	225°27.7'	51.03	данные отсутствуют	данные отсутствуют	данные отсутствуют
480	20.1.18	20.1.19	334°14.8'	68.13	данные отсутствуют	данные отсутствуют	данные отсутствуют
481	20.1.19	20.1.20	334°56.3'	113.55	данные отсутствуют	данные отсутствуют	данные отсутствуют
482	20.1.20	20.1.21	324°53.0'	65.38	данные отсутствуют	данные отсутствуют	данные отсутствуют
483	20.1.21	20.1.22	321°57.4'	47.82	данные отсутствуют	данные отсутствуют	данные отсутствуют
484	20.1.22	20.1.23	303°53.8'	46.15	данные отсутствуют	данные отсутствуют	данные отсутствуют
485	20.1.23	20.1.24	301°4.4'	28.62	данные отсутствуют	данные отсутствуют	данные отсутствуют
486	20.1.24	20.1.25	310°17.6'	22.14	данные отсутствуют	данные отсутствуют	данные отсутствуют
487	20.1.25	20.1.26	334°14.2'	45.74	данные отсутствуют	данные отсутствуют	данные отсутствуют

полное наименование должности	подпись	инициалы, фамилия
-------------------------------	---------	-------------------

М.П.

Земельный участок							
вид объекта недвижимости							
Лист № 16 раздела 3.1		Всего листов раздела 3.1: 51		Всего разделов: 7		Всего листов выписки: 190	
10.09.2022г. № КУВИ-001/2022-155713651							
Кадастровый номер:				47:29:0000000:34044			
488	20.1.26	20.1.27	315°58.4'	37.06	данные отсутствуют	данные отсутствуют	данные отсутствуют
489	20.1.27	20.1.28	319°37.6'	43.83	данные отсутствуют	данные отсутствуют	данные отсутствуют
490	20.1.28	20.1.29	310°38.5'	43.74	данные отсутствуют	данные отсутствуют	данные отсутствуют
491	20.1.29	20.1.30	72°10.6'	34.96	данные отсутствуют	данные отсутствуют	данные отсутствуют
492	20.1.30	20.1.31	58°24.0'	140.6	данные отсутствуют	данные отсутствуют	данные отсутствуют
493	20.1.31	20.1.32	57°49.0'	96.62	данные отсутствуют	данные отсутствуют	данные отсутствуют
494	20.1.32	20.1.33	130°35.8'	12.43	данные отсутствуют	данные отсутствуют	данные отсутствуют
495	20.1.33	20.1.34	116°0.8'	56.27	данные отсутствуют	данные отсутствуют	данные отсутствуют
496	20.1.34	20.1.35	122°11.2'	49.45	данные отсутствуют	данные отсутствуют	данные отсутствуют
497	20.1.35	20.1.36	111°29.8'	67.68	данные отсутствуют	данные отсутствуют	данные отсутствуют
498	20.1.36	20.1.37	100°18.4'	75.63	данные отсутствуют	данные отсутствуют	данные отсутствуют
499	20.1.37	20.1.38	106°31.2'	68.51	данные отсутствуют	данные отсутствуют	данные отсутствуют
500	20.1.38	20.1.1	103°58.6'	73.24	данные отсутствуют	данные отсутствуют	данные отсутствуют
501	21.1.1	21.1.2	262°57.8'	182.38	данные отсутствуют	данные отсутствуют	данные отсутствуют
502	21.1.2	21.1.3	273°50.3'	438.24	данные отсутствуют	данные отсутствуют	данные отсутствуют
503	21.1.3	21.1.4	349°17.2'	64.28	данные отсутствуют	данные отсутствуют	данные отсутствуют
504	21.1.4	21.1.5	317°11.3'	256.74	данные отсутствуют	данные отсутствуют	данные отсутствуют
505	21.1.5	21.1.6	327°32.2'	52.35	данные отсутствуют	данные отсутствуют	данные отсутствуют
506	21.1.6	21.1.7	319°17.9'	41.13	данные отсутствуют	данные отсутствуют	данные отсутствуют
507	21.1.7	21.1.8	38°2.9'	162.83	данные отсутствуют	данные отсутствуют	данные отсутствуют
508	21.1.8	21.1.9	41°55.9'	135.53	данные отсутствуют	данные отсутствуют	данные отсутствуют
509	21.1.9	21.1.10	110°55.5'	106.48	данные отсутствуют	данные отсутствуют	данные отсутствуют
510	21.1.10	21.1.11	200°48.4'	122.3	данные отсутствуют	данные отсутствуют	данные отсутствуют
511	21.1.11	21.1.12	165°33.8'	300.54	данные отсутствуют	данные отсутствуют	данные отсутствуют
512	21.1.12	21.1.1	102°31.8'	550.86	данные отсутствуют	данные отсутствуют	данные отсутствуют
513	22.1.1	22.1.2	170°20.0'	16.14	данные отсутствуют	данные отсутствуют	данные отсутствуют
514	22.1.2	22.1.3	261°50.3'	28.81	данные отсутствуют	данные отсутствуют	данные отсутствуют
515	22.1.3	22.1.4	249°27.7'	230.88	данные отсутствуют	данные отсутствуют	данные отсутствуют
516	22.1.4	22.1.5	236°44.2'	131.51	данные отсутствуют	данные отсутствуют	данные отсутствуют
517	22.1.5	22.1.6	213°9.1'	115.92	данные отсутствуют	данные отсутствуют	данные отсутствуют
518	22.1.6	22.1.7	205°44.7'	78.46	данные отсутствуют	данные отсутствуют	данные отсутствуют
519	22.1.7	22.1.8	241°3.7'	220.16	данные отсутствуют	данные отсутствуют	данные отсутствуют
520	22.1.8	22.1.9	264°55.0'	170.33	данные отсутствуют	данные отсутствуют	данные отсутствуют

полное наименование должности	подпись	инициалы, фамилия
-------------------------------	---------	-------------------

М.П.

Земельный участок							
вид объекта недвижимости							
Лист № 17 раздела 3.1		Всего листов раздела 3.1: 51		Всего разделов: 7		Всего листов выписки: 190	
10.09.2022г. № КУВИ-001/2022-155713651							
Кадастровый номер:				47:29:0000000:34044			
521	22.1.9	22.1.10	300°19.3`	71.21	данные отсутствуют	данные отсутствуют	данные отсутствуют
522	22.1.10	22.1.11	28°10.0`	143.95	данные отсутствуют	данные отсутствуют	данные отсутствуют
523	22.1.11	22.1.12	289°48.0`	268.14	данные отсутствуют	данные отсутствуют	данные отсутствуют
524	22.1.12	22.1.13	351°20.9`	35.3	данные отсутствуют	данные отсутствуют	данные отсутствуют
525	22.1.13	22.1.14	344°52.0`	60.29	данные отсутствуют	данные отсутствуют	данные отсутствуют
526	22.1.14	22.1.15	345°15.5`	37.85	данные отсутствуют	данные отсутствуют	данные отсутствуют
527	22.1.15	22.1.16	22°14.6`	24.81	данные отсутствуют	данные отсутствуют	данные отсутствуют
528	22.1.16	22.1.17	13°17.5`	53.11	данные отсутствуют	данные отсутствуют	данные отсутствуют
529	22.1.17	22.1.18	353°39.8`	41.23	данные отсутствуют	данные отсутствуют	данные отсутствуют
530	22.1.18	22.1.19	350°19.2`	56.74	данные отсутствуют	данные отсутствуют	данные отсутствуют
531	22.1.19	22.1.20	346°47.0`	31.54	данные отсутствуют	данные отсутствуют	данные отсутствуют
532	22.1.20	22.1.21	29°48.7`	3.24	данные отсутствуют	данные отсутствуют	данные отсутствуют
533	22.1.21	22.1.22	114°32.4`	59.49	данные отсутствуют	данные отсутствуют	данные отсутствуют
534	22.1.22	22.1.23	97°42.5`	101.68	данные отсутствуют	данные отсутствуют	данные отсутствуют
535	22.1.23	22.1.24	95°6.0`	241.54	данные отсутствуют	данные отсутствуют	данные отсутствуют
536	22.1.24	22.1.25	99°1.8`	192.99	данные отсутствуют	данные отсутствуют	данные отсутствуют
537	22.1.25	22.1.26	97°34.8`	111.13	данные отсутствуют	данные отсутствуют	данные отсутствуют
538	22.1.26	22.1.27	97°21.1`	132.48	данные отсутствуют	данные отсутствуют	данные отсутствуют
539	22.1.27	22.1.28	97°32.8`	54.9	данные отсутствуют	данные отсутствуют	данные отсутствуют
540	22.1.28	22.1.29	89°42.6`	45.43	данные отсутствуют	данные отсутствуют	данные отсутствуют
541	22.1.29	22.1.30	89°11.3`	61.42	данные отсутствуют	данные отсутствуют	данные отсутствуют
542	22.1.30	22.1.31	85°19.9`	48.53	данные отсутствуют	данные отсутствуют	данные отсутствуют
543	22.1.31	22.1.32	87°45.8`	33.07	данные отсутствуют	данные отсутствуют	данные отсутствуют
544	22.1.32	22.1.1	101°54.7`	16.42	данные отсутствуют	данные отсутствуют	данные отсутствуют
545	23.1.1	23.1.2	185°46.8`	23.83	данные отсутствуют	данные отсутствуют	данные отсутствуют
546	23.1.2	23.1.3	311°50.5`	15.79	данные отсутствуют	данные отсутствуют	данные отсутствуют
547	23.1.3	23.1.4	317°12.1`	14.91	данные отсутствуют	данные отсутствуют	данные отсутствуют
548	23.1.4	23.1.5	18°9.1`	17.3	данные отсутствуют	данные отсутствуют	данные отсутствуют
549	23.1.5	23.1.6	79°38.6`	13.91	данные отсутствуют	данные отсутствуют	данные отсутствуют
550	23.1.6	23.1.1	162°38.5`	17.5	данные отсутствуют	данные отсутствуют	данные отсутствуют
551	24.1.1	24.1.2	250°53.2`	18.93	данные отсутствуют	данные отсутствуют	данные отсутствуют
552	24.1.2	24.1.3	236°23.8`	10.95	данные отсутствуют	данные отсутствуют	данные отсутствуют
553	24.1.3	24.1.4	282°26.3`	17.92	данные отсутствуют	данные отсутствуют	данные отсутствуют

полное наименование должности	подпись	инициалы, фамилия
-------------------------------	---------	-------------------

М.П.

Земельный участок							
вид объекта недвижимости							
Лист № 18 раздела 3.1		Всего листов раздела 3.1: 51		Всего разделов: 7		Всего листов выписки: 190	
10.09.2022г. № КУВИ-001/2022-155713651							
Кадастровый номер:				47:29:0000000:34044			
554	24.1.4	24.1.5	333°44.2`	39.12	данные отсутствуют	данные отсутствуют	данные отсутствуют
555	24.1.5	24.1.6	340°2.2`	32.01	данные отсутствуют	данные отсутствуют	данные отсутствуют
556	24.1.6	24.1.7	69°12.3`	26.65	данные отсутствуют	данные отсутствуют	данные отсутствуют
557	24.1.7	24.1.8	146°20.9`	52.89	данные отсутствуют	данные отсутствуют	данные отсутствуют
558	24.1.8	24.1.1	140°8.9`	28.92	данные отсутствуют	данные отсутствуют	данные отсутствуют
559	25.1.1	25.1.2	188°32.0`	61.46	данные отсутствуют	данные отсутствуют	данные отсутствуют
560	25.1.2	25.1.3	199°40.7`	106.9	данные отсутствуют	данные отсутствуют	данные отсутствуют
561	25.1.3	25.1.4	208°26.9`	37.28	данные отсутствуют	данные отсутствуют	данные отсутствуют
562	25.1.4	25.1.5	202°28.4`	41.93	данные отсутствуют	данные отсутствуют	данные отсутствуют
563	25.1.5	25.1.6	197°9.5`	40.34	данные отсутствуют	данные отсутствуют	данные отсутствуют
564	25.1.6	25.1.7	195°8.5`	25.04	данные отсутствуют	данные отсутствуют	данные отсутствуют
565	25.1.7	25.1.8	189°4.2`	30.51	данные отсутствуют	данные отсутствуют	данные отсутствуют
566	25.1.8	25.1.9	178°9.1`	27.89	данные отсутствуют	данные отсутствуют	данные отсутствуют
567	25.1.9	25.1.10	234°2.3`	26.74	данные отсутствуют	данные отсутствуют	данные отсутствуют
568	25.1.10	25.1.11	281°27.5`	26.53	данные отсутствуют	данные отсутствуют	данные отсутствуют
569	25.1.11	25.1.12	6°6.7`	27.99	данные отсутствуют	данные отсутствуют	данные отсутствуют
570	25.1.12	25.1.13	37°54.8`	61.16	данные отсутствуют	данные отсутствуют	данные отсутствуют
571	25.1.13	25.1.14	3°59.7`	79.09	данные отсутствуют	данные отсутствуют	данные отсутствуют
572	25.1.14	25.1.15	12°12.6`	62.65	данные отсутствуют	данные отсутствуют	данные отсутствуют
573	25.1.15	25.1.16	14°54.5`	55.07	данные отсутствуют	данные отсутствуют	данные отсутствуют
574	25.1.16	25.1.17	20°3.5`	51.66	данные отсутствуют	данные отсутствуют	данные отсутствуют
575	25.1.17	25.1.18	28°20.0`	41.32	данные отсутствуют	данные отсутствуют	данные отсутствуют
576	25.1.18	25.1.1	75°34.9`	39.32	данные отсутствуют	данные отсутствуют	данные отсутствуют
577	26.1.1	26.1.2	187°41.0`	73.3	данные отсутствуют	данные отсутствуют	данные отсутствуют
578	26.1.2	26.1.3	185°36.1`	92.7	данные отсутствуют	данные отсутствуют	данные отсутствуют
579	26.1.3	26.1.4	177°52.0`	40.31	данные отсутствуют	данные отсутствуют	данные отсутствуют
580	26.1.4	26.1.5	272°25.9`	72.81	данные отсутствуют	данные отсутствуют	данные отсутствуют
581	26.1.5	26.1.6	319°21.5`	41.32	данные отсутствуют	данные отсутствуют	данные отсутствуют
582	26.1.6	26.1.7	347°17.0`	41.93	данные отсутствуют	данные отсутствуют	данные отсутствуют
583	26.1.7	26.1.8	19°56.5`	53.54	данные отсутствуют	данные отсутствуют	данные отсутствуют
584	26.1.8	26.1.9	41°55.7`	43.16	данные отсутствуют	данные отсутствуют	данные отсутствуют
585	26.1.9	26.1.10	34°30.5`	22.33	данные отсутствуют	данные отсутствуют	данные отсутствуют
586	26.1.10	26.1.11	76°55.7`	45.19	данные отсутствуют	данные отсутствуют	данные отсутствуют

полное наименование должности	подпись	инициалы, фамилия
-------------------------------	---------	-------------------

М.П.

Земельный участок							
вид объекта недвижимости							
Лист № 19 раздела 3.1			Всего листов раздела 3.1: 51		Всего разделов: 7		Всего листов выписки: 190
10.09.2022г. № КУВИ-001/2022-155713651							
Кадастровый номер:				47:29:0000000:34044			
587	26.1.11	26.1.1	50°5.9'	29.28	данные отсутствуют	данные отсутствуют	данные отсутствуют
588	27.1.1	27.1.2	186°20.4'	29.25	данные отсутствуют	данные отсутствуют	данные отсутствуют
589	27.1.2	27.1.3	303°59.3'	21.88	данные отсутствуют	данные отсутствуют	данные отсутствуют
590	27.1.3	27.1.4	284°43.8'	24.42	данные отсутствуют	данные отсутствуют	данные отсутствуют
591	27.1.4	27.1.5	252°28.3'	42.53	данные отсутствуют	данные отсутствуют	данные отсутствуют
592	27.1.5	27.1.6	255°54.3'	63.89	данные отсутствуют	данные отсутствуют	данные отсутствуют
593	27.1.6	27.1.7	293°23.6'	34.83	данные отсутствуют	данные отсутствуют	данные отсутствуют
594	27.1.7	27.1.8	343°0.4'	37.6	данные отсутствуют	данные отсутствуют	данные отсутствуют
595	27.1.8	27.1.9	56°9.1'	79.05	данные отсутствуют	данные отсутствуют	данные отсутствуют
596	27.1.9	27.1.10	337°32.9'	25.56	данные отсутствуют	данные отсутствуют	данные отсутствуют
597	27.1.10	27.1.11	43°55.9'	25.41	данные отсутствуют	данные отсутствуют	данные отсутствуют
598	27.1.11	27.1.12	62°37.9'	48.46	данные отсутствуют	данные отсутствуют	данные отсутствуют
599	27.1.12	27.1.13	142°29.3'	42.91	данные отсутствуют	данные отсутствуют	данные отсутствуют
600	27.1.13	27.1.14	114°54.9'	42.87	данные отсутствуют	данные отсутствуют	данные отсутствуют
601	27.1.14	27.1.15	167°21.6'	36.33	данные отсутствуют	данные отсутствуют	данные отсутствуют
602	27.1.15	27.1.1	178°15.2'	31.48	данные отсутствуют	данные отсутствуют	данные отсутствуют
603	28.1.1	28.1.2	225°29.9'	5.69	данные отсутствуют	данные отсутствуют	данные отсутствуют
604	28.1.2	28.1.3	270°5.8'	83.1	данные отсутствуют	данные отсутствуют	данные отсутствуют
605	28.1.3	28.1.4	319°23.0'	46.81	данные отсутствуют	данные отсутствуют	данные отсутствуют
606	28.1.4	28.1.5	350°52.3'	71.79	данные отсутствуют	данные отсутствуют	данные отсутствуют
607	28.1.5	28.1.6	4°50.8'	80.71	данные отсутствуют	данные отсутствуют	данные отсутствуют
608	28.1.6	28.1.7	334°48.1'	47.09	данные отсутствуют	данные отсутствуют	данные отсутствуют
609	28.1.7	28.1.8	298°1.4'	60.93	данные отсутствуют	данные отсутствуют	данные отсутствуют
610	28.1.8	28.1.9	283°2.5'	43.83	данные отсутствуют	данные отсутствуют	данные отсутствуют
611	28.1.9	28.1.10	251°51.7'	45.29	данные отсутствуют	данные отсутствуют	данные отсутствуют
612	28.1.10	28.1.11	329°32.6'	202.87	данные отсутствуют	данные отсутствуют	данные отсутствуют
613	28.1.11	28.1.12	72°10.5'	54.03	данные отсутствуют	данные отсутствуют	данные отсутствуют
614	28.1.12	28.1.13	130°36.7'	45.74	данные отсутствуют	данные отсутствуют	данные отсутствуют
615	28.1.13	28.1.14	139°37.6'	43.74	данные отсутствуют	данные отсутствуют	данные отсутствуют
616	28.1.14	28.1.15	135°48.9'	36.3	данные отсутствуют	данные отсутствуют	данные отсутствуют
617	28.1.15	28.1.16	154°14.4'	45.83	данные отсутствуют	данные отсутствуют	данные отсутствуют
618	28.1.16	28.1.17	130°42.7'	23.55	данные отсутствуют	данные отсутствуют	данные отсутствуют
619	28.1.17	28.1.18	121°6.6'	28.95	данные отсутствуют	данные отсутствуют	данные отсутствуют

полное наименование должности	подпись	инициалы, фамилия
-------------------------------	---------	-------------------

М.П.

Земельный участок							
вид объекта недвижимости							
Лист № 20 раздела 3.1			Всего листов раздела 3.1: 51		Всего разделов: 7		Всего листов выписки: 190
10.09.2022г. № КУВИ-001/2022-155713651							
Кадастровый номер:				47:29:0000000:34044			
620	28.1.18	28.1.19	123°46.5'	45.15	данные отсутствуют	данные отсутствуют	данные отсутствуют
621	28.1.19	28.1.20	141°57.4'	47.35	данные отсутствуют	данные отсутствуют	данные отсутствуют
622	28.1.20	28.1.21	144°51.4'	64.82	данные отсутствуют	данные отсутствуют	данные отсутствуют
623	28.1.21	28.1.22	154°56.3'	113.39	данные отсутствуют	данные отсутствуют	данные отсутствуют
624	28.1.22	28.1.1	154°14.5'	69.52	данные отсутствуют	данные отсутствуют	данные отсутствуют
625	29.1.1	29.1.2	193°23.2'	43.45	данные отсутствуют	данные отсутствуют	данные отсутствуют
626	29.1.2	29.1.3	279°47.4'	236.12	данные отсутствуют	данные отсутствуют	данные отсутствуют
627	29.1.3	29.1.4	31°16.1'	31.69	данные отсутствуют	данные отсутствуют	данные отсутствуют
628	29.1.4	29.1.5	20°39.8'	50.1	данные отсутствуют	данные отсутствуют	данные отсутствуют
629	29.1.5	29.1.6	21°49.4'	47.45	данные отсутствуют	данные отсутствуют	данные отсутствуют
630	29.1.6	29.1.7	13°3.3'	35.68	данные отсутствуют	данные отсутствуют	данные отсутствуют
631	29.1.7	29.1.8	12°34.7'	51.01	данные отсутствуют	данные отсутствуют	данные отсутствуют
632	29.1.8	29.1.9	7°58.7'	45.6	данные отсутствуют	данные отсутствуют	данные отсутствуют
633	29.1.9	29.1.10	28°13.8'	30.78	данные отсутствуют	данные отсутствуют	данные отсутствуют
634	29.1.10	29.1.11	76°49.3'	31.14	данные отсутствуют	данные отсутствуют	данные отсутствуют
635	29.1.11	29.1.12	110°32.8'	39.12	данные отсутствуют	данные отсутствуют	данные отсутствуют
636	29.1.12	29.1.13	135°46.9'	37.35	данные отсутствуют	данные отсутствуют	данные отсутствуют
637	29.1.13	29.1.14	160°4.4'	37.29	данные отсутствуют	данные отсутствуют	данные отсутствуют
638	29.1.14	29.1.15	164°6.2'	49.21	данные отсутствуют	данные отсутствуют	данные отсутствуют
639	29.1.15	29.1.16	184°18.4'	31.16	данные отсутствуют	данные отсутствуют	данные отсутствуют
640	29.1.16	29.1.17	205°59.3'	33.32	данные отсутствуют	данные отсутствуют	данные отсутствуют
641	29.1.17	29.1.18	203°2.4'	27.49	данные отсутствуют	данные отсутствуют	данные отсутствуют
642	29.1.18	29.1.19	165°16.6'	35.22	данные отсутствуют	данные отсутствуют	данные отсутствуют
643	29.1.19	29.1.20	135°47.0'	34.69	данные отсутствуют	данные отсутствуют	данные отсутствуют
644	29.1.20	29.1.1	113°59.9'	28.77	данные отсутствуют	данные отсутствуют	данные отсутствуют
645	30.1.1	30.1.2	218°23.1'	8.47	данные отсутствуют	данные отсутствуют	данные отсутствуют
646	30.1.2	30.1.3	271°9.0'	43.35	данные отсутствуют	данные отсутствуют	данные отсутствуют
647	30.1.3	30.1.4	211°46.8'	18.06	данные отсутствуют	данные отсутствуют	данные отсутствуют
648	30.1.4	30.1.5	189°50.6'	27.96	данные отсутствуют	данные отсутствуют	данные отсутствуют
649	30.1.5	30.1.6	228°30.0'	58.27	данные отсутствуют	данные отсутствуют	данные отсутствуют
650	30.1.6	30.1.7	196°53.5'	43.78	данные отсутствуют	данные отсутствуют	данные отсутствуют
651	30.1.7	30.1.8	207°35.0'	33.24	данные отсутствуют	данные отсутствуют	данные отсутствуют
652	30.1.8	30.1.9	231°14.2'	32.81	данные отсутствуют	данные отсутствуют	данные отсутствуют

полное наименование должности	подпись	инициалы, фамилия
-------------------------------	---------	-------------------

М.П.

Земельный участок							
вид объекта недвижимости							
Лист № 21 раздела 3.1			Всего листов раздела 3.1: 51		Всего разделов: 7		Всего листов выписки: 190
10.09.2022г. № КУВИ-001/2022-155713651							
Кадастровый номер:				47:29:0000000:34044			
653	30.1.9	30.1.10	256°46.8`	38.31	данные отсутствуют	данные отсутствуют	данные отсутствуют
654	30.1.10	30.1.11	282°23.6`	20.55	данные отсутствуют	данные отсутствуют	данные отсутствуют
655	30.1.11	30.1.12	310°32.5`	51.68	данные отсутствуют	данные отсутствуют	данные отсутствуют
656	30.1.12	30.1.13	338°20.0`	64.79	данные отсутствуют	данные отсутствуют	данные отсутствуют
657	30.1.13	30.1.14	296°25.0`	27.47	данные отсутствуют	данные отсутствуют	данные отсутствуют
658	30.1.14	30.1.15	325°31.9`	51.84	данные отсутствуют	данные отсутствуют	данные отсутствуют
659	30.1.15	30.1.16	342°22.1`	17.13	данные отсутствуют	данные отсутствуют	данные отсутствуют
660	30.1.16	30.1.17	2°8.6`	44.4	данные отсутствуют	данные отсутствуют	данные отсутствуют
661	30.1.17	30.1.18	70°0.7`	19.6	данные отсутствуют	данные отсутствуют	данные отсутствуют
662	30.1.18	30.1.19	84°54.9`	25.16	данные отсутствуют	данные отсутствуют	данные отсутствуют
663	30.1.19	30.1.20	146°56.8`	25.48	данные отсутствуют	данные отсутствуют	данные отсутствуют
664	30.1.20	30.1.21	84°44.3`	17.12	данные отсутствуют	данные отсутствуют	данные отсутствуют
665	30.1.21	30.1.22	25°7.1`	17.55	данные отсутствуют	данные отсутствуют	данные отсутствуют
666	30.1.22	30.1.23	346°57.3`	20.47	данные отсутствуют	данные отсутствуют	данные отсутствуют
667	30.1.23	30.1.24	42°56.9`	7.31	данные отсутствуют	данные отсутствуют	данные отсутствуют
668	30.1.24	30.1.25	142°44.3`	27.2	данные отсутствуют	данные отсутствуют	данные отсутствуют
669	30.1.25	30.1.26	115°32.3`	43.19	данные отсутствуют	данные отсутствуют	данные отсутствуют
670	30.1.26	30.1.27	95°31.9`	31.33	данные отсутствуют	данные отсутствуют	данные отсутствуют
671	30.1.27	30.1.28	56°53.8`	18.97	данные отсутствуют	данные отсутствуют	данные отсутствуют
672	30.1.28	30.1.29	350°17.2`	18.37	данные отсутствуют	данные отсутствуют	данные отсутствуют
673	30.1.29	30.1.30	286°31.1`	27.61	данные отсутствуют	данные отсутствуют	данные отсутствуют
674	30.1.30	30.1.31	332°19.0`	13.52	данные отсутствуют	данные отсутствуют	данные отсутствуют
675	30.1.31	30.1.32	9°6.1`	10.68	данные отсутствуют	данные отсутствуют	данные отсутствуют
676	30.1.32	30.1.33	84°7.7`	28.84	данные отсутствуют	данные отсутствуют	данные отсутствуют
677	30.1.33	30.1.34	21°53.4`	26.55	данные отсутствуют	данные отсутствуют	данные отсутствуют
678	30.1.34	30.1.35	88°40.4`	27.63	данные отсутствуют	данные отсутствуют	данные отсутствуют
679	30.1.35	30.1.36	38°6.2`	10.78	данные отсутствуют	данные отсутствуют	данные отсутствуют
680	30.1.36	30.1.37	356°46.3`	19.35	данные отсутствуют	данные отсутствуют	данные отсутствуют
681	30.1.37	30.1.38	82°14.3`	20.44	данные отсутствуют	данные отсутствуют	данные отсутствуют
682	30.1.38	30.1.39	134°2.7`	22.91	данные отсутствуют	данные отсутствуют	данные отсутствуют
683	30.1.39	30.1.40	147°18.7`	43.01	данные отсутствуют	данные отсутствуют	данные отсутствуют
684	30.1.40	30.1.41	99°42.0`	38.4	данные отсутствуют	данные отсутствуют	данные отсутствуют
685	30.1.41	30.1.42	140°3.2`	9.87	данные отсутствуют	данные отсутствуют	данные отсутствуют

полное наименование должности	подпись	инициалы, фамилия
-------------------------------	---------	-------------------

М.П.

Земельный участок							
вид объекта недвижимости							
Лист № 22 раздела 3.1			Всего листов раздела 3.1: 51		Всего разделов: 7		Всего листов выписки: 190
10.09.2022г. № КУВИ-001/2022-155713651							
Кадастровый номер:				47:29:0000000:34044			
686	30.1.42	30.1.1	169°40.4`	65.49	данные отсутствуют	данные отсутствуют	данные отсутствуют
687	31.1.1	31.1.2	199°14.4`	83.24	данные отсутствуют	данные отсутствуют	данные отсутствуют
688	31.1.2	31.1.3	219°39.0`	78.19	данные отсутствуют	данные отсутствуют	данные отсутствуют
689	31.1.3	31.1.4	184°14.0`	65.57	данные отсутствуют	данные отсутствуют	данные отсутствуют
690	31.1.4	31.1.5	187°38.8`	88.46	данные отсутствуют	данные отсутствуют	данные отсутствуют
691	31.1.5	31.1.6	166°16.9`	71.98	данные отсутствуют	данные отсутствуют	данные отсутствуют
692	31.1.6	31.1.7	217°11.5`	48.72	данные отсутствуют	данные отсутствуют	данные отсутствуют
693	31.1.7	31.1.8	240°32.3`	160.75	данные отсутствуют	данные отсутствуют	данные отсутствуют
694	31.1.8	31.1.9	313°43.1`	300.19	данные отсутствуют	данные отсутствуют	данные отсутствуют
695	31.1.9	31.1.10	311°57.8`	81.57	данные отсутствуют	данные отсутствуют	данные отсутствуют
696	31.1.10	31.1.11	344°54.7`	88.54	данные отсутствуют	данные отсутствуют	данные отсутствуют
697	31.1.11	31.1.12	25°18.5`	38.57	данные отсутствуют	данные отсутствуют	данные отсутствуют
698	31.1.12	31.1.13	58°40.2`	47.54	данные отсутствуют	данные отсутствуют	данные отсутствуют
699	31.1.13	31.1.14	70°44.8`	28.57	данные отсутствуют	данные отсутствуют	данные отсутствуют
700	31.1.14	31.1.15	37°40.4`	33.54	данные отсутствуют	данные отсутствуют	данные отсутствуют
701	31.1.15	31.1.16	348°43.2`	81.29	данные отсутствуют	данные отсутствуют	данные отсутствуют
702	31.1.16	31.1.17	324°9.5`	121.19	данные отсутствуют	данные отсутствуют	данные отсутствуют
703	31.1.17	31.1.18	315°29.0`	309.7	данные отсутствуют	данные отсутствуют	данные отсутствуют
704	31.1.18	31.1.19	4°33.7`	46.41	данные отсутствуют	данные отсутствуют	данные отсутствуют
705	31.1.19	31.1.20	40°44.6`	31.53	данные отсутствуют	данные отсутствуют	данные отсутствуют
706	31.1.20	31.1.21	51°33.5`	27.86	данные отсутствуют	данные отсутствуют	данные отсутствуют
707	31.1.21	31.1.22	89°4.5`	34.07	данные отсутствуют	данные отсутствуют	данные отсутствуют
708	31.1.22	31.1.23	124°29.8`	61.41	данные отсутствуют	данные отсутствуют	данные отсутствуют
709	31.1.23	31.1.24	150°45.4`	66.98	данные отсутствуют	данные отсутствуют	данные отсутствуют
710	31.1.24	31.1.25	121°32.7`	80.47	данные отсутствуют	данные отсутствуют	данные отсутствуют
711	31.1.25	31.1.26	102°54.2`	59.11	данные отсутствуют	данные отсутствуют	данные отсутствуют
712	31.1.26	31.1.27	113°27.2`	60.15	данные отсутствуют	данные отсутствуют	данные отсутствуют
713	31.1.27	31.1.28	155°37.6`	40.57	данные отсутствуют	данные отсутствуют	данные отсутствуют
714	31.1.28	31.1.29	178°56.9`	79.52	данные отсутствуют	данные отсутствуют	данные отсутствуют
715	31.1.29	31.1.30	151°16.5`	71.18	данные отсутствуют	данные отсутствуют	данные отсутствуют
716	31.1.30	31.1.31	156°5.3`	71.6	данные отсутствуют	данные отсутствуют	данные отсутствуют
717	31.1.31	31.1.32	168°20.0`	115.27	данные отсутствуют	данные отсутствуют	данные отсутствуют
718	31.1.32	31.1.33	159°0.8`	73.32	данные отсутствуют	данные отсутствуют	данные отсутствуют

полное наименование должности	подпись	инициалы, фамилия
-------------------------------	---------	-------------------

М.П.

Земельный участок							
вид объекта недвижимости							
Лист № 23 раздела 3.1		Всего листов раздела 3.1: 51		Всего разделов: 7		Всего листов выписки: 190	
10.09.2022г. № КУВИ-001/2022-155713651							
Кадастровый номер:				47:29:0000000:34044			
719	31.1.33	31.1.34	142°19.0'	44.81	данные отсутствуют	данные отсутствуют	данные отсутствуют
720	31.1.34	31.1.35	98°6.5'	32.76	данные отсутствуют	данные отсутствуют	данные отсутствуют
721	31.1.35	31.1.36	35°58.0'	27.79	данные отсутствуют	данные отсутствуют	данные отсутствуют
722	31.1.36	31.1.37	5°26.6'	38.16	данные отсутствуют	данные отсутствуют	данные отсутствуют
723	31.1.37	31.1.38	22°47.3'	46.91	данные отсутствуют	данные отсутствуют	данные отсутствуют
724	31.1.38	31.1.39	2°5.4'	92.41	данные отсутствуют	данные отсутствуют	данные отсутствуют
725	31.1.39	31.1.40	6°48.1'	64.34	данные отсутствуют	данные отсутствуют	данные отсутствуют
726	31.1.40	31.1.41	42°5.3'	27.0	данные отсутствуют	данные отсутствуют	данные отсутствуют
727	31.1.41	31.1.42	61°18.6'	31.12	данные отсутствуют	данные отсутствуют	данные отсутствуют
728	31.1.42	31.1.43	101°10.8'	50.28	данные отсутствуют	данные отсутствуют	данные отсутствуют
729	31.1.43	31.1.44	129°11.2'	52.77	данные отсутствуют	данные отсутствуют	данные отсутствуют
730	31.1.44	31.1.45	137°32.9'	34.03	данные отсутствуют	данные отсутствуют	данные отсутствуют
731	31.1.45	31.1.1	175°37.0'	38.85	данные отсутствуют	данные отсутствуют	данные отсутствуют
732	32.1.1	32.1.2	211°27.2'	63.28	данные отсутствуют	данные отсутствуют	данные отсутствуют
733	32.1.2	32.1.3	204°40.5'	17.22	данные отсутствуют	данные отсутствуют	данные отсутствуют
734	32.1.3	32.1.4	279°22.3'	10.44	данные отсутствуют	данные отсутствуют	данные отсутствуют
735	32.1.4	32.1.5	357°28.9'	40.06	данные отсутствуют	данные отсутствуют	данные отсутствуют
736	32.1.5	32.1.6	319°11.5'	24.86	данные отсутствуют	данные отсутствуют	данные отсутствуют
737	32.1.6	32.1.7	352°47.6'	18.5	данные отсутствуют	данные отсутствуют	данные отсутствуют
738	32.1.7	32.1.8	53°43.3'	14.55	данные отсутствуют	данные отсутствуют	данные отсутствуют
739	32.1.8	32.1.9	95°12.0'	26.92	данные отсутствуют	данные отсутствуют	данные отсутствуют
740	32.1.9	32.1.10	48°43.6'	25.03	данные отсутствуют	данные отсутствуют	данные отсутствуют
741	32.1.10	32.1.11	147°17.9'	21.05	данные отсутствуют	данные отсутствуют	данные отсутствуют
742	32.1.11	32.1.1	171°31.6'	14.39	данные отсутствуют	данные отсутствуют	данные отсутствуют
743	33.1.1	33.1.2	208°57.1'	17.83	данные отсутствуют	данные отсутствуют	данные отсутствуют
744	33.1.2	33.1.3	263°47.5'	35.88	данные отсутствуют	данные отсутствуют	данные отсутствуют
745	33.1.3	33.1.4	224°15.2'	47.27	данные отсутствуют	данные отсутствуют	данные отсутствуют
746	33.1.4	33.1.5	198°12.8'	15.55	данные отсутствуют	данные отсутствуют	данные отсутствуют
747	33.1.5	33.1.6	326°36.7'	95.95	данные отсутствуют	данные отсутствуют	данные отсутствуют
748	33.1.6	33.1.7	54°19.1'	46.86	данные отсутствуют	данные отсутствуют	данные отсутствуют
749	33.1.7	33.1.8	69°40.2'	41.51	данные отсутствуют	данные отсутствуют	данные отсутствуют
750	33.1.8	33.1.9	84°14.6'	21.04	данные отсутствуют	данные отсутствуют	данные отсутствуют
751	33.1.9	33.1.1	146°27.1'	67.02	данные отсутствуют	данные отсутствуют	данные отсутствуют

полное наименование должности	подпись	инициалы, фамилия
-------------------------------	---------	-------------------

М.П.

Земельный участок							
вид объекта недвижимости							
Лист № 24 раздела 3.1		Всего листов раздела 3.1: 51		Всего разделов: 7		Всего листов выписки: 190	
10.09.2022г. № КУВИ-001/2022-155713651							
Кадастровый номер:				47:29:0000000:34044			
752	34.1.1	34.1.2	294°44.2`	16.39	данные отсутствуют	данные отсутствуют	данные отсутствуют
753	34.1.2	34.1.3	319°5.8`	51.96	данные отсутствуют	данные отсутствуют	данные отсутствуют
754	34.1.3	34.1.4	319°34.0`	50.45	данные отсутствуют	данные отсутствуют	данные отсутствуют
755	34.1.4	34.1.5	325°58.6`	97.63	данные отсутствуют	данные отсутствуют	данные отсутствуют
756	34.1.5	34.1.6	329°50.7`	65.63	данные отсутствуют	данные отсутствуют	данные отсутствуют
757	34.1.6	34.1.7	322°32.3`	45.06	данные отсутствуют	данные отсутствуют	данные отсутствуют
758	34.1.7	34.1.8	359°12.4`	15.87	данные отсутствуют	данные отсутствуют	данные отсутствуют
759	34.1.8	34.1.9	20°16.4`	16.57	данные отсутствуют	данные отсутствуют	данные отсутствуют
760	34.1.9	34.1.10	5°1.1`	14.17	данные отсутствуют	данные отсутствуют	данные отсутствуют
761	34.1.10	34.1.11	313°4.6`	13.69	данные отсутствуют	данные отсутствуют	данные отсутствуют
762	34.1.11	34.1.12	288°25.5`	17.78	данные отсутствуют	данные отсутствуют	данные отсутствуют
763	34.1.12	34.1.13	34°38.7`	15.15	данные отсутствуют	данные отсутствуют	данные отсутствуют
764	34.1.13	34.1.14	46°9.4`	22.09	данные отсутствуют	данные отсутствуют	данные отсутствуют
765	34.1.14	34.1.15	99°53.0`	22.14	данные отсутствуют	данные отсутствуют	данные отсутствуют
766	34.1.15	34.1.16	132°42.5`	9.55	данные отсутствуют	данные отсутствуют	данные отсутствуют
767	34.1.16	34.1.17	93°10.3`	24.4	данные отсутствуют	данные отсутствуют	данные отсутствуют
768	34.1.17	34.1.18	105°48.2`	27.69	данные отсутствуют	данные отсутствуют	данные отсутствуют
769	34.1.18	34.1.19	115°46.6`	15.94	данные отсутствуют	данные отсутствуют	данные отсутствуют
770	34.1.19	34.1.20	94°31.9`	22.78	данные отсутствуют	данные отсутствуют	данные отсутствуют
771	34.1.20	34.1.21	96°49.3`	17.59	данные отсутствуют	данные отсутствуют	данные отсутствуют
772	34.1.21	34.1.22	189°8.2`	26.58	данные отсутствуют	данные отсутствуют	данные отсутствуют
773	34.1.22	34.1.23	220°8.8`	51.97	данные отсутствуют	данные отсутствуют	данные отсутствуют
774	34.1.23	34.1.24	215°13.7`	33.04	данные отсутствуют	данные отсутствуют	данные отсутствуют
775	34.1.24	34.1.25	196°41.7`	25.31	данные отсутствуют	данные отсутствуют	данные отсутствуют
776	34.1.25	34.1.26	177°27.8`	21.02	данные отсутствуют	данные отсутствуют	данные отсутствуют
777	34.1.26	34.1.27	118°41.6`	40.34	данные отсутствуют	данные отсутствуют	данные отсутствуют
778	34.1.27	34.1.28	113°7.4`	46.5	данные отсутствуют	данные отсутствуют	данные отсутствуют
779	34.1.28	34.1.29	116°43.9`	23.12	данные отсутствуют	данные отсутствуют	данные отсутствуют
780	34.1.29	34.1.30	143°40.3`	13.32	данные отсутствуют	данные отсутствуют	данные отсутствуют
781	34.1.30	34.1.31	194°2.2`	10.06	данные отсутствуют	данные отсутствуют	данные отсутствуют
782	34.1.31	34.1.32	220°23.0`	19.15	данные отсутствуют	данные отсутствуют	данные отсутствуют
783	34.1.32	34.1.33	206°7.0`	15.45	данные отсутствуют	данные отсутствуют	данные отсутствуют
784	34.1.33	34.1.34	192°24.5`	13.5	данные отсутствуют	данные отсутствуют	данные отсутствуют

полное наименование должности	подпись	инициалы, фамилия
-------------------------------	---------	-------------------

М.П.

Земельный участок							
вид объекта недвижимости							
Лист № 25 раздела 3.1			Всего листов раздела 3.1: 51		Всего разделов: 7		Всего листов выписки: 190
10.09.2022г. № КУВИ-001/2022-155713651							
Кадастровый номер:				47:29:0000000:34044			
785	34.1.34	34.1.35	151°2.1'	39.19	данные отсутствуют	данные отсутствуют	данные отсутствуют
786	34.1.35	34.1.1	149°24.4'	39.02	данные отсутствуют	данные отсутствуют	данные отсутствуют
787	35.1.1	35.1.2	186°0.3'	20.74	данные отсутствуют	данные отсутствуют	данные отсутствуют
788	35.1.2	35.1.3	264°44.3'	20.4	данные отсутствуют	данные отсутствуют	данные отсутствуют
789	35.1.3	35.1.4	244°29.9'	50.57	данные отсутствуют	данные отсутствуют	данные отсутствуют
790	35.1.4	35.1.5	294°59.6'	61.3	данные отсутствуют	данные отсутствуют	данные отсутствуют
791	35.1.5	35.1.6	300°2.0'	45.09	данные отсутствуют	данные отсутствуют	данные отсутствуют
792	35.1.6	35.1.7	286°46.9'	92.27	данные отсутствуют	данные отсутствуют	данные отсутствуют
793	35.1.7	35.1.8	359°54.4'	12.14	данные отсутствуют	данные отсутствуют	данные отсутствуют
794	35.1.8	35.1.9	353°52.9'	35.0	данные отсутствуют	данные отсутствуют	данные отсутствуют
795	35.1.9	35.1.10	53°28.7'	47.23	данные отсутствуют	данные отсутствуют	данные отсутствуют
796	35.1.10	35.1.11	16°36.4'	25.86	данные отсутствуют	данные отсутствуют	данные отсутствуют
797	35.1.11	35.1.12	350°26.3'	33.89	данные отсутствуют	данные отсутствуют	данные отсутствуют
798	35.1.12	35.1.13	29°50.0'	20.0	данные отсутствуют	данные отсутствуют	данные отсутствуют
799	35.1.13	35.1.14	52°1.2'	11.05	данные отсутствуют	данные отсутствуют	данные отсутствуют
800	35.1.14	35.1.15	124°30.0'	13.54	данные отсутствуют	данные отсутствуют	данные отсутствуют
801	35.1.15	35.1.16	167°5.3'	21.75	данные отсутствуют	данные отсутствуют	данные отсутствуют
802	35.1.16	35.1.17	138°0.2'	17.28	данные отсутствуют	данные отсутствуют	данные отсутствуют
803	35.1.17	35.1.18	116°32.5'	43.26	данные отсутствуют	данные отсутствуют	данные отсутствуют
804	35.1.18	35.1.19	91°20.0'	50.7	данные отсутствуют	данные отсутствуют	данные отсутствуют
805	35.1.19	35.1.20	138°18.3'	31.89	данные отсутствуют	данные отсутствуют	данные отсутствуют
806	35.1.20	35.1.21	216°55.1'	30.18	данные отсутствуют	данные отсутствуют	данные отсутствуют
807	35.1.21	35.1.22	178°7.7'	20.21	данные отсутствуют	данные отсутствуют	данные отсутствуют
808	35.1.22	35.1.23	124°16.4'	33.21	данные отсутствуют	данные отсутствуют	данные отсутствуют
809	35.1.23	35.1.24	164°45.2'	32.25	данные отсутствуют	данные отсутствуют	данные отсутствуют
810	35.1.24	35.1.25	123°49.5'	22.4	данные отсутствуют	данные отсутствуют	данные отсутствуют
811	35.1.25	35.1.1	78°16.2'	21.64	данные отсутствуют	данные отсутствуют	данные отсутствуют
812	36.1.1	36.1.2	206°17.4'	19.6	данные отсутствуют	данные отсутствуют	данные отсутствуют
813	36.1.2	36.1.3	190°18.6'	51.13	данные отсутствуют	данные отсутствуют	данные отсутствуют
814	36.1.3	36.1.4	189°49.4'	93.61	данные отсутствуют	данные отсутствуют	данные отсутствуют
815	36.1.4	36.1.5	267°28.3'	30.6	данные отсутствуют	данные отсутствуют	данные отсутствуют
816	36.1.5	36.1.6	277°35.3'	39.91	данные отсутствуют	данные отсутствуют	данные отсутствуют
817	36.1.6	36.1.7	351°22.0'	30.37	данные отсутствуют	данные отсутствуют	данные отсутствуют

полное наименование должности	подпись	инициалы, фамилия
-------------------------------	---------	-------------------

М.П.

Земельный участок							
вид объекта недвижимости							
Лист № 26 раздела 3.1			Всего листов раздела 3.1: 51		Всего разделов: 7		Всего листов выписки: 190
10.09.2022г. № КУВИ-001/2022-155713651							
Кадастровый номер:				47:29:0000000:34044			
818	36.1.7	36.1.8	15°45.2`	27.18	данные отсутствуют	данные отсутствуют	данные отсутствуют
819	36.1.8	36.1.9	5°15.7`	36.63	данные отсутствуют	данные отсутствуют	данные отсутствуют
820	36.1.9	36.1.10	1°3.1`	38.66	данные отсутствуют	данные отсутствуют	данные отсутствуют
821	36.1.10	36.1.11	2°40.1`	107.15	данные отсутствуют	данные отсутствуют	данные отсутствуют
822	36.1.11	36.1.12	11°11.3`	86.07	данные отсутствуют	данные отсутствуют	данные отсутствуют
823	36.1.12	36.1.13	356°48.6`	96.32	данные отсутствуют	данные отсутствуют	данные отсутствуют
824	36.1.13	36.1.14	338°22.6`	92.97	данные отсутствуют	данные отсутствуют	данные отсутствуют
825	36.1.14	36.1.15	334°47.7`	46.35	данные отсутствуют	данные отсутствуют	данные отсутствуют
826	36.1.15	36.1.16	50°39.8`	14.69	данные отсутствуют	данные отсутствуют	данные отсутствуют
827	36.1.16	36.1.17	104°22.7`	26.78	данные отсутствуют	данные отсутствуют	данные отсутствуют
828	36.1.17	36.1.18	137°26.8`	99.09	данные отсутствуют	данные отсутствуют	данные отсутствуют
829	36.1.18	36.1.19	174°3.2`	59.27	данные отсутствуют	данные отсутствуют	данные отсутствуют
830	36.1.19	36.1.20	183°29.6`	109.63	данные отсутствуют	данные отсутствуют	данные отсутствуют
831	36.1.20	36.1.21	175°0.9`	71.81	данные отсутствуют	данные отсутствуют	данные отсутствуют
832	36.1.21	36.1.1	163°1.1`	84.57	данные отсутствуют	данные отсутствуют	данные отсутствуют
833	37.1.1	37.1.2	193°47.3`	13.51	данные отсутствуют	данные отсутствуют	данные отсутствуют
834	37.1.2	37.1.3	252°50.6`	53.59	данные отсутствуют	данные отсутствуют	данные отсутствуют
835	37.1.3	37.1.4	255°24.9`	51.9	данные отсутствуют	данные отсутствуют	данные отсутствуют
836	37.1.4	37.1.5	259°18.2`	37.77	данные отсутствуют	данные отсутствуют	данные отсутствуют
837	37.1.5	37.1.6	265°33.6`	26.74	данные отсутствуют	данные отсутствуют	данные отсутствуют
838	37.1.6	37.1.7	287°30.4`	45.28	данные отсутствуют	данные отсутствуют	данные отсутствуют
839	37.1.7	37.1.8	297°45.1`	49.89	данные отсутствуют	данные отсутствуют	данные отсутствуют
840	37.1.8	37.1.9	270°10.1`	51.0	данные отсутствуют	данные отсутствуют	данные отсутствуют
841	37.1.9	37.1.10	270°15.7`	67.84	данные отсутствуют	данные отсутствуют	данные отсутствуют
842	37.1.10	37.1.11	251°16.7`	62.53	данные отсутствуют	данные отсутствуют	данные отсутствуют
843	37.1.11	37.1.12	257°22.5`	64.6	данные отсутствуют	данные отсутствуют	данные отсутствуют
844	37.1.12	37.1.13	271°55.9`	19.29	данные отсутствуют	данные отсутствуют	данные отсутствуют
845	37.1.13	37.1.14	7°49.9`	90.93	данные отсутствуют	данные отсутствуют	данные отсутствуют
846	37.1.14	37.1.15	12°17.4`	42.42	данные отсутствуют	данные отсутствуют	данные отсутствуют
847	37.1.15	37.1.16	19°32.3`	33.16	данные отсутствуют	данные отсутствуют	данные отсутствуют
848	37.1.16	37.1.17	28°13.2`	131.03	данные отсутствуют	данные отсутствуют	данные отсутствуют
849	37.1.17	37.1.18	27°42.8`	104.94	данные отсутствуют	данные отсутствуют	данные отсутствуют
850	37.1.18	37.1.19	14°9.8`	38.38	данные отсутствуют	данные отсутствуют	данные отсутствуют

полное наименование должности	подпись	инициалы, фамилия
-------------------------------	---------	-------------------

М.П.

Земельный участок							
вид объекта недвижимости							
Лист № 27 раздела 3.1		Всего листов раздела 3.1: 51		Всего разделов: 7		Всего листов выписки: 190	
10.09.2022г. № КУВИ-001/2022-155713651							
Кадастровый номер:				47:29:0000000:34044			
851	37.1.19	37.1.20	347°46.8`	29.62	данные отсутствуют	данные отсутствуют	данные отсутствуют
852	37.1.20	37.1.21	342°54.7`	177.04	данные отсутствуют	данные отсутствуют	данные отсутствуют
853	37.1.21	37.1.22	343°31.6`	62.56	данные отсутствуют	данные отсутствуют	данные отсутствуют
854	37.1.22	37.1.23	312°59.0`	25.71	данные отсутствуют	данные отсутствуют	данные отсутствуют
855	37.1.23	37.1.24	314°40.6`	97.4	данные отсутствуют	данные отсутствуют	данные отсутствуют
856	37.1.24	37.1.25	21°0.1`	13.42	данные отсутствуют	данные отсутствуют	данные отсутствуют
857	37.1.25	37.1.26	0°58.3`	30.06	данные отсутствуют	данные отсутствуют	данные отсутствуют
858	37.1.26	37.1.27	40°56.4`	28.06	данные отсутствуют	данные отсутствуют	данные отсутствуют
859	37.1.27	37.1.28	71°10.1`	23.73	данные отсутствуют	данные отсутствуют	данные отсутствуют
860	37.1.28	37.1.29	102°5.4`	37.14	данные отсутствуют	данные отсутствуют	данные отсутствуют
861	37.1.29	37.1.30	147°29.6`	35.3	данные отсутствуют	данные отсутствуют	данные отсутствуют
862	37.1.30	37.1.31	158°12.5`	50.67	данные отсутствуют	данные отсутствуют	данные отсутствуют
863	37.1.31	37.1.32	131°13.7`	29.13	данные отсутствуют	данные отсутствуют	данные отсутствуют
864	37.1.32	37.1.33	93°35.5`	4.79	данные отсутствуют	данные отсутствуют	данные отсутствуют
865	37.1.33	37.1.34	56°48.7`	74.06	данные отсутствуют	данные отсутствуют	данные отсутствуют
866	37.1.34	37.1.35	161°23.1`	20.11	данные отсутствуют	данные отсутствуют	данные отсутствуют
867	37.1.35	37.1.36	161°9.4`	45.3	данные отсутствуют	данные отсутствуют	данные отсутствуют
868	37.1.36	37.1.37	145°16.6`	75.75	данные отсутствуют	данные отсутствуют	данные отсутствуют
869	37.1.37	37.1.38	132°59.2`	50.1	данные отсутствуют	данные отсутствуют	данные отсутствуют
870	37.1.38	37.1.39	100°12.8`	33.95	данные отсутствуют	данные отсутствуют	данные отсутствуют
871	37.1.39	37.1.40	144°14.4`	62.36	данные отсутствуют	данные отсутствуют	данные отсутствуют
872	37.1.40	37.1.41	135°3.6`	47.61	данные отсутствуют	данные отсутствуют	данные отсутствуют
873	37.1.41	37.1.42	220°0.7`	21.06	данные отсутствуют	данные отсутствуют	данные отсутствуют
874	37.1.42	37.1.43	211°28.9`	26.92	данные отсутствуют	данные отсутствуют	данные отсутствуют
875	37.1.43	37.1.44	170°3.9`	36.05	данные отсутствуют	данные отсутствуют	данные отсутствуют
876	37.1.44	37.1.45	149°5.2`	15.86	данные отсутствуют	данные отсутствуют	данные отсутствуют
877	37.1.45	37.1.46	239°1.9`	19.22	данные отсутствуют	данные отсутствуют	данные отсутствуют
878	37.1.46	37.1.47	219°24.7`	53.3	данные отсутствуют	данные отсутствуют	данные отсутствуют
879	37.1.47	37.1.48	186°30.8`	47.35	данные отсутствуют	данные отсутствуют	данные отсутствуют
880	37.1.48	37.1.49	142°57.1`	28.93	данные отсутствуют	данные отсутствуют	данные отсутствуют
881	37.1.49	37.1.50	96°16.0`	28.95	данные отсутствуют	данные отсутствуют	данные отсутствуют
882	37.1.50	37.1.51	63°7.2`	4.07	данные отсутствуют	данные отсутствуют	данные отсутствуют
883	37.1.51	37.1.52	32°33.8`	22.0	данные отсутствуют	данные отсутствуют	данные отсутствуют

полное наименование должности	подпись	инициалы, фамилия
-------------------------------	---------	-------------------

М.П.

Земельный участок							
вид объекта недвижимости							
Лист № 28 раздела 3.1		Всего листов раздела 3.1: 51		Всего разделов: 7		Всего листов выписки: 190	
10.09.2022г. № КУВИ-001/2022-155713651							
Кадастровый номер:				47:29:0000000:34044			
884	37.1.52	37.1.53	16°49.3`	41.22	данные отсутствуют	данные отсутствуют	данные отсутствуют
885	37.1.53	37.1.54	76°3.3`	10.62	данные отсутствуют	данные отсутствуют	данные отсутствуют
886	37.1.54	37.1.55	119°4.4`	26.46	данные отсутствуют	данные отсутствуют	данные отсутствуют
887	37.1.55	37.1.56	103°24.4`	23.59	данные отсутствуют	данные отсутствуют	данные отсутствуют
888	37.1.56	37.1.57	186°20.6`	42.81	данные отсутствуют	данные отсутствуют	данные отсутствуют
889	37.1.57	37.1.58	192°49.4`	21.99	данные отсутствуют	данные отсутствуют	данные отсутствуют
890	37.1.58	37.1.59	163°57.2`	3.87	данные отсутствуют	данные отсутствуют	данные отсутствуют
891	37.1.59	37.1.60	135°0.0`	38.06	данные отсутствуют	данные отсутствуют	данные отсутствуют
892	37.1.60	37.1.61	171°27.8`	28.36	данные отсутствуют	данные отсутствуют	данные отсутствуют
893	37.1.61	37.1.62	189°27.5`	51.36	данные отсутствуют	данные отсутствуют	данные отсутствуют
894	37.1.62	37.1.63	234°28.1`	12.77	данные отсутствуют	данные отсутствуют	данные отсутствуют
895	37.1.63	37.1.64	285°34.4`	23.24	данные отсутствуют	данные отсутствуют	данные отсутствуют
896	37.1.64	37.1.65	259°30.1`	25.35	данные отсутствуют	данные отсутствуют	данные отсутствуют
897	37.1.65	37.1.66	250°7.3`	45.09	данные отсутствуют	данные отсутствуют	данные отсутствуют
898	37.1.66	37.1.67	216°32.0`	4.42	данные отсутствуют	данные отсутствуют	данные отсутствуют
899	37.1.67	37.1.68	183°1.8`	19.3	данные отсутствуют	данные отсутствуют	данные отсутствуют
900	37.1.68	37.1.69	135°42.0`	24.87	данные отсутствуют	данные отсутствуют	данные отсутствуют
901	37.1.69	37.1.70	96°39.1`	4.66	данные отсутствуют	данные отсутствуют	данные отсутствуют
902	37.1.70	37.1.71	60°54.3`	25.93	данные отсутствуют	данные отсутствуют	данные отсутствуют
903	37.1.71	37.1.72	74°7.4`	31.8	данные отсутствуют	данные отсутствуют	данные отсутствуют
904	37.1.72	37.1.73	94°37.3`	29.79	данные отсутствуют	данные отсутствуют	данные отсутствуют
905	37.1.73	37.1.74	168°24.5`	26.38	данные отсутствуют	данные отсутствуют	данные отсутствуют
906	37.1.74	37.1.75	143°11.8`	22.32	данные отсутствуют	данные отсутствуют	данные отсутствуют
907	37.1.75	37.1.1	151°33.0`	40.39	данные отсутствуют	данные отсутствуют	данные отсутствуют
908	38.1.1	38.1.2	211°16.0`	22.1	данные отсутствуют	данные отсутствуют	данные отсутствуют
909	38.1.2	38.1.3	268°45.2`	18.85	данные отсутствуют	данные отсутствуют	данные отсутствуют
910	38.1.3	38.1.4	296°50.9`	23.51	данные отсутствуют	данные отсутствуют	данные отсутствуют
911	38.1.4	38.1.5	323°38.7`	47.0	данные отсутствуют	данные отсутствуют	данные отсутствуют
912	38.1.5	38.1.6	329°27.8`	24.86	данные отсутствуют	данные отсутствуют	данные отсутствуют
913	38.1.6	38.1.7	51°51.5`	15.69	данные отсутствуют	данные отсутствуют	данные отсутствуют
914	38.1.7	38.1.8	112°36.5`	15.17	данные отсутствуют	данные отсутствуют	данные отсутствуют
915	38.1.8	38.1.9	135°47.5`	17.93	данные отсутствуют	данные отсутствуют	данные отсутствуют
916	38.1.9	38.1.10	122°33.7`	36.34	данные отсутствуют	данные отсутствуют	данные отсутствуют

полное наименование должности	подпись	инициалы, фамилия
-------------------------------	---------	-------------------

М.П.

Земельный участок							
вид объекта недвижимости							
Лист № 29 раздела 3.1		Всего листов раздела 3.1: 51		Всего разделов: 7		Всего листов выписки: 190	
10.09.2022г. № КУВИ-001/2022-155713651							
Кадастровый номер:				47:29:0000000:34044			
917	38.1.10	38.1.11	119°57.8'	22.1	данные отсутствуют	данные отсутствуют	данные отсутствуют
918	38.1.11	38.1.1	163°54.6'	11.44	данные отсутствуют	данные отсутствуют	данные отсутствуют
919	39.1.1	39.1.2	222°3.9'	20.3	данные отсутствуют	данные отсутствуют	данные отсутствуют
920	39.1.2	39.1.3	256°38.2'	23.97	данные отсутствуют	данные отсутствуют	данные отсутствуют
921	39.1.3	39.1.4	276°1.0'	28.53	данные отсутствуют	данные отсутствуют	данные отсутствуют
922	39.1.4	39.1.5	2°48.3'	20.43	данные отсутствуют	данные отсутствуют	данные отсутствуют
923	39.1.5	39.1.6	10°23.3'	15.47	данные отсутствуют	данные отсутствуют	данные отсутствуют
924	39.1.6	39.1.7	321°22.7'	18.84	данные отсутствуют	данные отсутствуют	данные отсутствуют
925	39.1.7	39.1.8	295°8.7'	10.83	данные отсутствуют	данные отсутствуют	данные отсутствуют
926	39.1.8	39.1.9	334°16.3'	7.35	данные отсутствуют	данные отсутствуют	данные отсутствуют
927	39.1.9	39.1.10	33°5.3'	10.55	данные отсутствуют	данные отсутствуют	данные отсутствуют
928	39.1.10	39.1.11	70°3.5'	49.7	данные отсутствуют	данные отсутствуют	данные отсутствуют
929	39.1.11	39.1.12	89°12.6'	16.68	данные отсутствуют	данные отсутствуют	данные отсутствуют
930	39.1.12	39.1.13	166°15.5'	5.18	данные отсутствуют	данные отсутствуют	данные отсутствуют
931	39.1.13	39.1.14	207°8.2'	13.0	данные отсутствуют	данные отсутствуют	данные отсутствуют
932	39.1.14	39.1.15	177°43.7'	17.4	данные отсутствуют	данные отсутствуют	данные отсутствуют
933	39.1.15	39.1.16	132°58.1'	26.92	данные отсутствуют	данные отсутствуют	данные отсутствуют
934	39.1.16	39.1.1	175°27.6'	17.69	данные отсутствуют	данные отсутствуют	данные отсутствуют
935	40.1.1	40.1.2	195°56.2'	26.99	данные отсутствуют	данные отсутствуют	данные отсутствуют
936	40.1.2	40.1.3	247°50.9'	6.39	данные отсутствуют	данные отсутствуют	данные отсутствуют
937	40.1.3	40.1.4	197°38.5'	12.11	данные отсутствуют	данные отсутствуют	данные отсутствуют
938	40.1.4	40.1.5	263°36.7'	22.47	данные отсутствуют	данные отсутствуют	данные отсутствуют
939	40.1.5	40.1.6	208°58.9'	11.45	данные отсутствуют	данные отсутствуют	данные отсутствуют
940	40.1.6	40.1.7	190°38.9'	29.71	данные отсутствуют	данные отсутствуют	данные отсутствуют
941	40.1.7	40.1.8	144°22.6'	8.55	данные отсутствуют	данные отсутствуют	данные отсутствуют
942	40.1.8	40.1.9	217°55.9'	9.71	данные отсутствуют	данные отсутствуют	данные отсутствуют
943	40.1.9	40.1.10	272°40.7'	14.34	данные отсутствуют	данные отсутствуют	данные отсутствуют
944	40.1.10	40.1.11	299°17.0'	22.16	данные отсутствуют	данные отсутствуют	данные отсутствуют
945	40.1.11	40.1.12	11°14.6'	11.69	данные отсутствуют	данные отсутствуют	данные отсутствуют
946	40.1.12	40.1.13	51°58.0'	35.56	данные отсутствуют	данные отсутствуют	данные отсутствуют
947	40.1.13	40.1.14	347°24.2'	10.13	данные отсутствуют	данные отсутствуют	данные отсутствуют
948	40.1.14	40.1.15	292°47.6'	11.9	данные отсутствуют	данные отсутствуют	данные отсутствуют
949	40.1.15	40.1.16	269°14.0'	8.22	данные отсутствуют	данные отсутствуют	данные отсутствуют

полное наименование должности	подпись	инициалы, фамилия
-------------------------------	---------	-------------------

М.П.

Земельный участок							
вид объекта недвижимости							
Лист № 30 раздела 3.1		Всего листов раздела 3.1: 51		Всего разделов: 7		Всего листов выписки: 190	
10.09.2022г. № КУВИ-001/2022-155713651							
Кадастровый номер:				47:29:0000000:34044			
950	40.1.16	40.1.17	241°18.2`	26.7	данные отсутствуют	данные отсутствуют	данные отсутствуют
951	40.1.17	40.1.18	269°47.2`	13.38	данные отсутствуют	данные отсутствуют	данные отсутствуют
952	40.1.18	40.1.19	326°41.9`	16.36	данные отсутствуют	данные отсутствуют	данные отсутствуют
953	40.1.19	40.1.20	354°37.9`	52.26	данные отсутствуют	данные отсутствуют	данные отсутствуют
954	40.1.20	40.1.21	1°39.8`	16.2	данные отсутствуют	данные отсутствуют	данные отсутствуют
955	40.1.21	40.1.22	31°9.1`	7.89	данные отсутствуют	данные отсутствуют	данные отсутствуют
956	40.1.22	40.1.23	83°48.4`	11.59	данные отсутствуют	данные отсутствуют	данные отсутствуют
957	40.1.23	40.1.24	137°38.2`	10.3	данные отсутствуют	данные отсутствуют	данные отсутствуют
958	40.1.24	40.1.25	175°27.3`	37.73	данные отсутствуют	данные отсутствуют	данные отсутствуют
959	40.1.25	40.1.26	132°44.1`	18.61	данные отсутствуют	данные отсутствуют	данные отсутствуют
960	40.1.26	40.1.27	106°57.2`	9.29	данные отсутствуют	данные отсутствуют	данные отсутствуют
961	40.1.27	40.1.28	69°31.7`	23.93	данные отсутствуют	данные отсутствуют	данные отсутствуют
962	40.1.28	40.1.29	52°52.1`	17.56	данные отсутствуют	данные отсутствуют	данные отсутствуют
963	40.1.29	40.1.30	60°20.6`	32.42	данные отсутствуют	данные отсутствуют	данные отсутствуют
964	40.1.30	40.1.31	119°7.8`	10.39	данные отсутствуют	данные отсутствуют	данные отсутствуют
965	40.1.31	40.1.1	154°15.9`	10.5	данные отсутствуют	данные отсутствуют	данные отсутствуют
966	41.1.1	41.1.2	186°32.2`	16.52	данные отсутствуют	данные отсутствуют	данные отсутствуют
967	41.1.2	41.1.3	223°23.1`	47.18	данные отсутствуют	данные отсутствуют	данные отсутствуют
968	41.1.3	41.1.4	218°30.5`	19.58	данные отсутствуют	данные отсутствуют	данные отсутствуют
969	41.1.4	41.1.5	302°16.3`	60.27	данные отсутствуют	данные отсутствуют	данные отсутствуют
970	41.1.5	41.1.6	263°27.2`	22.01	данные отсутствуют	данные отсутствуют	данные отсутствуют
971	41.1.6	41.1.7	321°44.5`	32.04	данные отсутствуют	данные отсутствуют	данные отсутствуют
972	41.1.7	41.1.8	263°0.8`	24.17	данные отсутствуют	данные отсутствуют	данные отсутствуют
973	41.1.8	41.1.9	335°52.6`	11.13	данные отсутствуют	данные отсутствуют	данные отсутствуют
974	41.1.9	41.1.10	39°14.8`	36.26	данные отсутствуют	данные отсутствуют	данные отсутствуют
975	41.1.10	41.1.11	341°35.7`	49.22	данные отсутствуют	данные отсутствуют	данные отсутствуют
976	41.1.11	41.1.12	17°35.5`	15.45	данные отсутствуют	данные отсутствуют	данные отсутствуют
977	41.1.12	41.1.13	55°35.6`	14.65	данные отсутствуют	данные отсутствуют	данные отсутствуют
978	41.1.13	41.1.14	94°9.7`	11.99	данные отсутствуют	данные отсутствуют	данные отсутствуют
979	41.1.14	41.1.15	125°57.4`	43.63	данные отсутствуют	данные отсутствуют	данные отсутствуют
980	41.1.15	41.1.16	111°15.7`	29.56	данные отсутствуют	данные отсутствуют	данные отсутствуют
981	41.1.16	41.1.17	104°8.6`	32.58	данные отсутствуют	данные отсутствуют	данные отсутствуют
982	41.1.17	41.1.1	142°39.8`	61.19	данные отсутствуют	данные отсутствуют	данные отсутствуют

полное наименование должности	подпись	инициалы, фамилия
-------------------------------	---------	-------------------

М.П.

Земельный участок							
вид объекта недвижимости							
Лист № 31 раздела 3.1		Всего листов раздела 3.1: 51		Всего разделов: 7		Всего листов выписки: 190	
10.09.2022г. № КУВИ-001/2022-155713651							
Кадастровый номер:				47:29:0000000:34044			
983	42.1.1	42.1.2	287°14.7'	79.91	данные отсутствуют	данные отсутствуют	данные отсутствуют
984	42.1.2	42.1.3	197°48.7'	259.24	данные отсутствуют	данные отсутствуют	данные отсутствуют
985	42.1.3	42.1.4	251°46.4'	25.1	данные отсутствуют	данные отсутствуют	данные отсутствуют
986	42.1.4	42.1.5	265°1.4'	27.43	данные отсутствуют	данные отсутствуют	данные отсутствуют
987	42.1.5	42.1.6	296°22.8'	23.59	данные отсутствуют	данные отсутствуют	данные отсутствуют
988	42.1.6	42.1.7	325°30.8'	21.74	данные отсутствуют	данные отсутствуют	данные отсутствуют
989	42.1.7	42.1.8	16°44.3'	284.89	данные отсутствуют	данные отсутствуют	данные отсутствуют
990	42.1.8	42.1.9	105°29.0'	141.1	данные отсутствуют	данные отсутствуют	данные отсутствуют
991	42.1.9	42.1.1	143°40.8'	37.48	данные отсутствуют	данные отсутствуют	данные отсутствуют
992	43.1.1	43.1.2	259°40.8'	34.72	данные отсутствуют	данные отсутствуют	данные отсутствуют
993	43.1.2	43.1.3	232°22.8'	19.1	данные отсутствуют	данные отсутствуют	данные отсутствуют
994	43.1.3	43.1.4	220°6.1'	10.93	данные отсутствуют	данные отсутствуют	данные отсутствуют
995	43.1.4	43.1.5	283°58.6'	75.06	данные отсутствуют	данные отсутствуют	данные отсутствуют
996	43.1.5	43.1.6	286°31.1'	68.58	данные отсутствуют	данные отсутствуют	данные отсутствуют
997	43.1.6	43.1.7	280°16.8'	75.37	данные отсутствуют	данные отсутствуют	данные отсутствуют
998	43.1.7	43.1.8	291°28.1'	66.91	данные отсутствуют	данные отсутствуют	данные отсутствуют
999	43.1.8	43.1.9	302°11.0'	49.38	данные отсутствуют	данные отсутствуют	данные отсутствуют
1000	43.1.9	43.1.10	295°58.1'	55.84	данные отсутствуют	данные отсутствуют	данные отсутствуют
1001	43.1.10	43.1.11	310°35.0'	10.93	данные отсутствуют	данные отсутствуют	данные отсутствуют
1002	43.1.11	43.1.12	57°49.1'	39.49	данные отсутствуют	данные отсутствуют	данные отсутствуют
1003	43.1.12	43.1.13	106°8.5'	66.37	данные отсутствуют	данные отсутствуют	данные отсутствуют
1004	43.1.13	43.1.14	108°43.2'	70.51	данные отсутствуют	данные отсутствуют	данные отсутствуют
1005	43.1.14	43.1.15	87°40.7'	33.08	данные отсутствуют	данные отсутствуют	данные отсутствуют
1006	43.1.15	43.1.16	65°22.6'	81.72	данные отсутствуют	данные отсутствуют	данные отсутствуют
1007	43.1.16	43.1.17	77°33.8'	63.1	данные отсутствуют	данные отсутствуют	данные отсутствуют
1008	43.1.17	43.1.1	144°2.8'	168.16	данные отсутствуют	данные отсутствуют	данные отсутствуют
1009	44.1.1	44.1.2	244°30.0'	104.18	данные отсутствуют	данные отсутствуют	данные отсутствуют
1010	44.1.2	44.1.3	274°10.4'	28.45	данные отсутствуют	данные отсутствуют	данные отсутствуют
1011	44.1.3	44.1.4	340°33.1'	32.53	данные отсутствуют	данные отсутствуют	данные отсутствуют
1012	44.1.4	44.1.5	335°6.3'	55.56	данные отсутствуют	данные отсутствуют	данные отсутствуют
1013	44.1.5	44.1.6	300°16.7'	12.77	данные отсутствуют	данные отсутствуют	данные отсутствуют
1014	44.1.6	44.1.7	264°37.8'	34.94	данные отсутствуют	данные отсутствуют	данные отсутствуют
1015	44.1.7	44.1.8	240°49.1'	41.14	данные отсутствуют	данные отсутствуют	данные отсутствуют

полное наименование должности	подпись	инициалы, фамилия
-------------------------------	---------	-------------------

М.П.

Земельный участок							
вид объекта недвижимости							
Лист № 32 раздела 3.1		Всего листов раздела 3.1: 51		Всего разделов: 7		Всего листов выписки: 190	
10.09.2022г. № КУВИ-001/2022-155713651							
Кадастровый номер:				47:29:0000000:34044			
1016	44.1.8	44.1.9	168°58.4'	22.64	данные отсутствуют	данные отсутствуют	данные отсутствуют
1017	44.1.9	44.1.10	149°50.5'	30.12	данные отсутствуют	данные отсутствуют	данные отсутствуют
1018	44.1.10	44.1.11	151°45.2'	42.53	данные отсутствуют	данные отсутствуют	данные отсутствуют
1019	44.1.11	44.1.12	253°47.0'	27.93	данные отсутствуют	данные отсутствуют	данные отсутствуют
1020	44.1.12	44.1.13	318°20.5'	48.76	данные отсутствуют	данные отсутствуют	данные отсутствуют
1021	44.1.13	44.1.14	297°18.1'	28.21	данные отсутствуют	данные отсутствуют	данные отсутствуют
1022	44.1.14	44.1.15	234°10.5'	48.83	данные отсутствуют	данные отсутствуют	данные отсутствуют
1023	44.1.15	44.1.16	278°55.7'	14.11	данные отсутствуют	данные отсутствуют	данные отсутствуют
1024	44.1.16	44.1.17	345°50.3'	49.09	данные отсутствуют	данные отсутствуют	данные отсутствуют
1025	44.1.17	44.1.18	333°3.1'	30.12	данные отсутствуют	данные отсутствуют	данные отсутствуют
1026	44.1.18	44.1.19	277°12.4'	24.15	данные отсутствуют	данные отсутствуют	данные отсутствуют
1027	44.1.19	44.1.20	338°53.6'	88.06	данные отсутствуют	данные отсутствуют	данные отсутствуют
1028	44.1.20	44.1.21	30°48.4'	54.48	данные отсутствуют	данные отсутствуют	данные отсутствуют
1029	44.1.21	44.1.22	71°47.5'	14.4	данные отсутствуют	данные отсутствуют	данные отсутствуют
1030	44.1.22	44.1.23	121°56.0'	29.06	данные отсутствуют	данные отсутствуют	данные отсутствуют
1031	44.1.23	44.1.24	131°50.9'	64.69	данные отсутствуют	данные отсутствуют	данные отсутствуют
1032	44.1.24	44.1.25	124°39.0'	21.53	данные отсутствуют	данные отсутствуют	данные отсутствуют
1033	44.1.25	44.1.26	82°34.2'	34.95	данные отсутствуют	данные отсутствуют	данные отсутствуют
1034	44.1.26	44.1.27	139°40.8'	25.65	данные отсутствуют	данные отсутствуют	данные отсутствуют
1035	44.1.27	44.1.28	118°12.3'	38.27	данные отсутствуют	данные отсутствуют	данные отсутствуют
1036	44.1.28	44.1.29	87°14.0'	22.58	данные отсутствуют	данные отсутствуют	данные отсутствуют
1037	44.1.29	44.1.30	359°55.2'	14.24	данные отсутствуют	данные отсутствуют	данные отсутствуют
1038	44.1.30	44.1.31	106°46.3'	90.38	данные отсутствуют	данные отсутствуют	данные отсутствуют
1039	44.1.31	44.1.32	120°2.0'	44.96	данные отсутствуют	данные отсутствуют	данные отсутствуют
1040	44.1.32	44.1.1	114°59.7'	58.27	данные отсутствуют	данные отсутствуют	данные отсутствуют
1041	45.1.1	45.1.2	205°17.7'	12.31	данные отсутствуют	данные отсутствуют	данные отсутствуют
1042	45.1.2	45.1.3	205°6.5'	14.42	данные отсутствуют	данные отсутствуют	данные отсутствуют
1043	45.1.3	45.1.4	234°16.7'	12.37	данные отсутствуют	данные отсутствуют	данные отсутствуют
1044	45.1.4	45.1.5	253°5.1'	16.81	данные отсутствуют	данные отсутствуют	данные отсутствуют
1045	45.1.5	45.1.6	269°5.3'	14.46	данные отсутствуют	данные отсутствуют	данные отсутствуют
1046	45.1.6	45.1.7	354°58.6'	25.92	данные отсутствуют	данные отсутствуют	данные отсутствуют
1047	45.1.7	45.1.8	302°38.0'	14.89	данные отсутствуют	данные отсутствуют	данные отсутствуют
1048	45.1.8	45.1.9	233°29.8'	34.46	данные отсутствуют	данные отсутствуют	данные отсутствуют

полное наименование должности	подпись	инициалы, фамилия
-------------------------------	---------	-------------------

М.П.

Земельный участок							
вид объекта недвижимости							
Лист № 33 раздела 3.1			Всего листов раздела 3.1: 51		Всего разделов: 7		Всего листов выписки: 190
10.09.2022г. № КУВИ-001/2022-155713651							
Кадастровый номер:				47:29:0000000:34044			
1049	45.1.9	45.1.10	220°53.9'	34.5	данные отсутствуют	данные отсутствуют	данные отсутствуют
1050	45.1.10	45.1.11	226°45.4'	21.68	данные отсутствуют	данные отсутствуют	данные отсутствуют
1051	45.1.11	45.1.12	191°29.9'	27.94	данные отсутствуют	данные отсутствуют	данные отсутствуют
1052	45.1.12	45.1.13	214°11.2'	19.19	данные отсутствуют	данные отсутствуют	данные отсутствуют
1053	45.1.13	45.1.14	243°13.7'	13.7	данные отсутствуют	данные отсутствуют	данные отсутствуют
1054	45.1.14	45.1.15	294°58.1'	21.68	данные отсутствуют	данные отсутствуют	данные отсутствуют
1055	45.1.15	45.1.16	320°33.1'	31.07	данные отсутствуют	данные отсутствуют	данные отсутствуют
1056	45.1.16	45.1.17	231°13.5'	16.3	данные отсутствуют	данные отсутствуют	данные отсутствуют
1057	45.1.17	45.1.18	196°18.5'	14.32	данные отсутствуют	данные отсутствуют	данные отсутствуют
1058	45.1.18	45.1.19	190°54.2'	16.86	данные отсутствуют	данные отсутствуют	данные отсутствуют
1059	45.1.19	45.1.20	203°51.6'	11.37	данные отсутствуют	данные отсутствуют	данные отсутствуют
1060	45.1.20	45.1.21	247°1.0'	14.67	данные отсутствуют	данные отсутствуют	данные отсутствуют
1061	45.1.21	45.1.22	282°27.0'	30.06	данные отсутствуют	данные отсутствуют	данные отсутствуют
1062	45.1.22	45.1.23	294°19.0'	26.23	данные отсутствуют	данные отсутствуют	данные отсутствуют
1063	45.1.23	45.1.24	275°42.7'	10.05	данные отсутствуют	данные отсутствуют	данные отсутствуют
1064	45.1.24	45.1.25	250°9.7'	18.86	данные отсутствуют	данные отсутствуют	данные отсутствуют
1065	45.1.25	45.1.26	253°14.6'	8.53	данные отсутствуют	данные отсутствуют	данные отсутствуют
1066	45.1.26	45.1.27	317°32.0'	11.03	данные отсутствуют	данные отсутствуют	данные отсутствуют
1067	45.1.27	45.1.28	25°54.2'	27.49	данные отсутствуют	данные отсутствуют	данные отсутствуют
1068	45.1.28	45.1.29	32°49.6'	19.15	данные отсутствуют	данные отсутствуют	данные отсутствуют
1069	45.1.29	45.1.30	69°58.0'	12.7	данные отсутствуют	данные отсутствуют	данные отсутствуют
1070	45.1.30	45.1.31	99°55.9'	24.7	данные отсутствуют	данные отсутствуют	данные отсутствуют
1071	45.1.31	45.1.32	113°22.7'	21.32	данные отсутствуют	данные отсутствуют	данные отсутствуют
1072	45.1.32	45.1.33	104°43.2'	15.03	данные отсутствуют	данные отсутствуют	данные отсутствуют
1073	45.1.33	45.1.34	78°25.6'	24.32	данные отсутствуют	данные отсутствуют	данные отсутствуют
1074	45.1.34	45.1.35	15°0.6'	16.99	данные отсутствуют	данные отсутствуют	данные отсутствуют
1075	45.1.35	45.1.36	313°24.9'	32.46	данные отсутствуют	данные отсутствуют	данные отсутствуют
1076	45.1.36	45.1.37	316°1.7'	23.62	данные отсутствуют	данные отсутствуют	данные отсутствуют
1077	45.1.37	45.1.38	13°55.9'	17.2	данные отсутствуют	данные отсутствуют	данные отсутствуют
1078	45.1.38	45.1.39	49°51.1'	27.76	данные отсутствуют	данные отсутствуют	данные отсутствуют
1079	45.1.39	45.1.40	35°38.0'	21.42	данные отсутствуют	данные отсутствуют	данные отсутствуют
1080	45.1.40	45.1.41	3°48.7'	21.66	данные отсутствуют	данные отсутствуют	данные отсутствуют
1081	45.1.41	45.1.42	327°50.2'	42.36	данные отсутствуют	данные отсутствуют	данные отсутствуют

полное наименование должности	подпись	инициалы, фамилия
-------------------------------	---------	-------------------

М.П.

Земельный участок							
вид объекта недвижимости							
Лист № 34 раздела 3.1		Всего листов раздела 3.1: 51		Всего разделов: 7		Всего листов выписки: 190	
10.09.2022г. № КУВИ-001/2022-155713651							
Кадастровый номер:				47:29:0000000:34044			
1082	45.1.42	45.1.43	343°19.4'	22.48	данные отсутствуют	данные отсутствуют	данные отсутствуют
1083	45.1.43	45.1.44	15°12.0'	23.76	данные отсутствуют	данные отсутствуют	данные отсутствуют
1084	45.1.44	45.1.45	13°44.2'	26.45	данные отсутствуют	данные отсутствуют	данные отсутствуют
1085	45.1.45	45.1.46	341°47.7'	27.59	данные отсутствуют	данные отсутствуют	данные отсутствуют
1086	45.1.46	45.1.47	322°37.0'	15.63	данные отсутствуют	данные отсутствуют	данные отсутствуют
1087	45.1.47	45.1.48	284°56.5'	20.24	данные отсутствуют	данные отсутствуют	данные отсутствуют
1088	45.1.48	45.1.49	266°28.6'	8.14	данные отсутствуют	данные отсутствуют	данные отсутствуют
1089	45.1.49	45.1.50	257°39.8'	23.87	данные отсутствуют	данные отсутствуют	данные отсутствуют
1090	45.1.50	45.1.51	248°37.1'	37.17	данные отсутствуют	данные отсутствуют	данные отсутствуют
1091	45.1.51	45.1.52	235°44.3'	13.89	данные отсутствуют	данные отсутствуют	данные отсутствуют
1092	45.1.52	45.1.53	343°10.5'	28.81	данные отсутствуют	данные отсутствуют	данные отсутствуют
1093	45.1.53	45.1.54	345°52.4'	26.26	данные отсутствуют	данные отсутствуют	данные отсутствуют
1094	45.1.54	45.1.55	333°5.5'	21.65	данные отсутствуют	данные отсутствуют	данные отсутствуют
1095	45.1.55	45.1.56	259°22.2'	30.09	данные отсутствуют	данные отсутствуют	данные отсутствуют
1096	45.1.56	45.1.57	2°16.9'	22.35	данные отсутствуют	данные отсутствуют	данные отсутствуют
1097	45.1.57	45.1.58	104°6.2'	24.54	данные отсутствуют	данные отсутствуют	данные отсутствуют
1098	45.1.58	45.1.59	92°11.2'	22.03	данные отсутствуют	данные отсутствуют	данные отсутствуют
1099	45.1.59	45.1.60	73°32.6'	27.21	данные отсутствуют	данные отсутствуют	данные отсутствуют
1100	45.1.60	45.1.61	61°44.5'	17.85	данные отсутствуют	данные отсутствуют	данные отсутствуют
1101	45.1.61	45.1.62	107°37.4'	41.09	данные отсутствуют	данные отсутствуют	данные отсутствуют
1102	45.1.62	45.1.63	121°29.9'	31.98	данные отсутствуют	данные отсутствуют	данные отсутствуют
1103	45.1.63	45.1.64	112°26.0'	21.54	данные отсутствуют	данные отсутствуют	данные отсутствуют
1104	45.1.64	45.1.65	139°2.9'	52.39	данные отсутствуют	данные отсутствуют	данные отсутствуют
1105	45.1.65	45.1.66	139°10.9'	22.6	данные отсутствуют	данные отсутствуют	данные отсутствуют
1106	45.1.66	45.1.67	140°16.4'	42.15	данные отсутствуют	данные отсутствуют	данные отсутствуют
1107	45.1.67	45.1.68	165°44.0'	24.71	данные отсутствуют	данные отсутствуют	данные отсутствуют
1108	45.1.68	45.1.69	173°2.9'	41.57	данные отсутствуют	данные отсутствуют	данные отсутствуют
1109	45.1.69	45.1.70	135°57.8'	24.82	данные отсутствуют	данные отсутствуют	данные отсутствуют
1110	45.1.70	45.1.71	110°4.4'	55.3	данные отсутствуют	данные отсутствуют	данные отсутствуют
1111	45.1.71	45.1.72	120°28.1'	42.5	данные отсутствуют	данные отсутствуют	данные отсутствуют
1112	45.1.72	45.1.1	113°55.6'	36.24	данные отсутствуют	данные отсутствуют	данные отсутствуют
1113	46.1.1	46.1.2	191°32.7'	17.69	данные отсутствуют	данные отсутствуют	данные отсутствуют
1114	46.1.2	46.1.3	232°0.3'	27.71	данные отсутствуют	данные отсутствуют	данные отсутствуют

полное наименование должности	подпись	инициалы, фамилия
-------------------------------	---------	-------------------

М.П.

Земельный участок							
вид объекта недвижимости							
Лист № 35 раздела 3.1		Всего листов раздела 3.1: 51		Всего разделов: 7		Всего листов выписки: 190	
10.09.2022г. № КУВИ-001/2022-155713651							
Кадастровый номер:				47:29:0000000:34044			
1115	46.1.3	46.1.4	261°26.0'	49.01	данные отсутствуют	данные отсутствуют	данные отсутствуют
1116	46.1.4	46.1.5	237°47.2'	44.8	данные отсутствуют	данные отсутствуют	данные отсутствуют
1117	46.1.5	46.1.6	205°9.7'	70.61	данные отсутствуют	данные отсутствуют	данные отсутствуют
1118	46.1.6	46.1.7	185°40.5'	66.44	данные отсутствуют	данные отсутствуют	данные отсутствуют
1119	46.1.7	46.1.8	99°51.5'	95.56	данные отсутствуют	данные отсутствуют	данные отсутствуют
1120	46.1.8	46.1.9	167°34.0'	16.39	данные отсутствуют	данные отсутствуют	данные отсутствуют
1121	46.1.9	46.1.10	183°58.8'	33.86	данные отсутствуют	данные отсутствуют	данные отсутствуют
1122	46.1.10	46.1.11	226°30.4'	55.11	данные отсутствуют	данные отсутствуют	данные отсутствуют
1123	46.1.11	46.1.12	207°54.1'	68.04	данные отсутствуют	данные отсутствуют	данные отсутствуют
1124	46.1.12	46.1.13	220°49.8'	80.31	данные отсутствуют	данные отсутствуют	данные отсутствуют
1125	46.1.13	46.1.14	243°46.9'	25.83	данные отсутствуют	данные отсутствуют	данные отсутствуют
1126	46.1.14	46.1.15	220°28.5'	25.0	данные отсутствуют	данные отсутствуют	данные отсутствуют
1127	46.1.15	46.1.16	199°42.7'	55.09	данные отсутствуют	данные отсутствуют	данные отсутствуют
1128	46.1.16	46.1.17	215°12.5'	41.54	данные отсутствуют	данные отсутствуют	данные отсутствуют
1129	46.1.17	46.1.18	263°23.6'	32.68	данные отсутствуют	данные отсутствуют	данные отсутствуют
1130	46.1.18	46.1.19	324°19.1'	42.62	данные отсутствуют	данные отсутствуют	данные отсутствуют
1131	46.1.19	46.1.20	1°53.3'	24.89	данные отсутствуют	данные отсутствуют	данные отсутствуют
1132	46.1.20	46.1.21	29°34.2'	71.23	данные отсутствуют	данные отсутствуют	данные отсутствуют
1133	46.1.21	46.1.22	339°58.6'	67.32	данные отсутствуют	данные отсутствуют	данные отсутствуют
1134	46.1.22	46.1.23	0°48.4'	96.72	данные отсутствуют	данные отсутствуют	данные отсутствуют
1135	46.1.23	46.1.24	47°10.7'	27.89	данные отсутствуют	данные отсутствуют	данные отсутствуют
1136	46.1.24	46.1.25	90°27.4'	76.53	данные отсутствуют	данные отсутствуют	данные отсутствуют
1137	46.1.25	46.1.26	8°4.5'	44.49	данные отсутствуют	данные отсутствуют	данные отсутствуют
1138	46.1.26	46.1.27	330°9.8'	29.47	данные отсутствуют	данные отсутствуют	данные отсутствуют
1139	46.1.27	46.1.28	3°11.6'	67.67	данные отсутствуют	данные отсутствуют	данные отсутствуют
1140	46.1.28	46.1.29	355°32.8'	30.65	данные отсутствуют	данные отсутствуют	данные отсутствуют
1141	46.1.29	46.1.30	333°38.0'	40.1	данные отсутствуют	данные отсутствуют	данные отсутствуют
1142	46.1.30	46.1.31	296°50.6'	44.93	данные отсутствуют	данные отсутствуют	данные отсутствуют
1143	46.1.31	46.1.32	323°21.2'	27.79	данные отсутствуют	данные отсутствуют	данные отсутствуют
1144	46.1.32	46.1.33	353°12.7'	21.32	данные отсутствуют	данные отсутствуют	данные отсутствуют
1145	46.1.33	46.1.34	333°58.1'	44.73	данные отсутствуют	данные отсутствуют	данные отсутствуют
1146	46.1.34	46.1.35	307°16.8'	13.42	данные отсутствуют	данные отсутствуют	данные отсутствуют
1147	46.1.35	46.1.36	17°50.8'	30.44	данные отсутствуют	данные отсутствуют	данные отсутствуют

полное наименование должности	подпись	инициалы, фамилия
-------------------------------	---------	-------------------

М.П.

Земельный участок							
вид объекта недвижимости							
Лист № 36 раздела 3.1		Всего листов раздела 3.1: 51		Всего разделов: 7		Всего листов выписки: 190	
10.09.2022г. № КУВИ-001/2022-155713651							
Кадастровый номер:				47:29:0000000:34044			
1148	46.1.36	46.1.37	61°36.5'	22.86	данные отсутствуют	данные отсутствуют	данные отсутствуют
1149	46.1.37	46.1.38	355°1.6'	25.61	данные отсутствуют	данные отсутствуют	данные отсутствуют
1150	46.1.38	46.1.39	66°42.7'	78.18	данные отсутствуют	данные отсутствуют	данные отсутствуют
1151	46.1.39	46.1.40	84°19.6'	41.57	данные отсутствуют	данные отсутствуют	данные отсутствуют
1152	46.1.40	46.1.41	133°14.9'	105.0	данные отсутствуют	данные отсутствуют	данные отсутствуют
1153	46.1.41	46.1.42	129°3.5'	75.91	данные отсутствуют	данные отсутствуют	данные отсутствуют
1154	46.1.42	46.1.43	145°12.4'	46.77	данные отсутствуют	данные отсутствуют	данные отсутствуют
1155	46.1.43	46.1.1	135°0.0'	24.24	данные отсутствуют	данные отсутствуют	данные отсутствуют
1156	47.1.1	47.1.2	220°26.2'	39.01	данные отсутствуют	данные отсутствуют	данные отсутствуют
1157	47.1.2	47.1.3	302°14.3'	19.81	данные отсутствуют	данные отсутствуют	данные отсутствуют
1158	47.1.3	47.1.4	269°56.7'	31.46	данные отсутствуют	данные отсутствуют	данные отсутствуют
1159	47.1.4	47.1.5	303°41.4'	13.41	данные отсутствуют	данные отсутствуют	данные отсутствуют
1160	47.1.5	47.1.6	357°28.0'	11.99	данные отсутствуют	данные отсутствуют	данные отсутствуют
1161	47.1.6	47.1.7	54°48.6'	24.36	данные отсутствуют	данные отсутствуют	данные отсутствуют
1162	47.1.7	47.1.8	69°11.8'	42.68	данные отсутствуют	данные отсутствуют	данные отсутствуют
1163	47.1.8	47.1.9	116°18.4'	16.9	данные отсутствуют	данные отсутствуют	данные отсутствуют
1164	47.1.9	47.1.10	160°1.3'	12.56	данные отсутствуют	данные отсутствуют	данные отсутствуют
1165	47.1.10	47.1.1	149°39.2'	11.8	данные отсутствуют	данные отсутствуют	данные отсутствуют
1166	48.1.1	48.1.2	239°15.1'	82.09	данные отсутствуют	данные отсутствуют	данные отсутствуют
1167	48.1.2	48.1.3	354°22.5'	62.84	данные отсутствуют	данные отсутствуют	данные отсутствуют
1168	48.1.3	48.1.4	74°55.5'	31.72	данные отсутствуют	данные отсутствуют	данные отсутствуют
1169	48.1.4	48.1.5	109°52.8'	26.58	данные отсутствуют	данные отсутствуют	данные отсутствуют
1170	48.1.5	48.1.6	123°9.4'	16.68	данные отсутствуют	данные отсутствуют	данные отсутствуют
1171	48.1.6	48.1.1	146°15.6'	12.82	данные отсутствуют	данные отсутствуют	данные отсутствуют
1172	49.1.1	49.1.2	207°21.8'	14.42	данные отсутствуют	данные отсутствуют	данные отсутствуют
1173	49.1.2	49.1.3	228°41.6'	32.71	данные отсутствуют	данные отсутствуют	данные отсутствуют
1174	49.1.3	49.1.4	261°30.0'	17.52	данные отсутствуют	данные отсутствуют	данные отсутствуют
1175	49.1.4	49.1.5	325°27.5'	91.43	данные отсутствуют	данные отсутствуют	данные отсутствуют
1176	49.1.5	49.1.6	12°15.3'	44.24	данные отсутствуют	данные отсутствуют	данные отсутствуют
1177	49.1.6	49.1.7	50°41.9'	19.23	данные отсутствуют	данные отсутствуют	данные отсутствуют
1178	49.1.7	49.1.8	106°54.2'	13.96	данные отсутствуют	данные отсутствуют	данные отсутствуют
1179	49.1.8	49.1.9	153°32.6'	66.48	данные отсутствуют	данные отсутствуют	данные отсутствуют
1180	49.1.9	49.1.1	132°18.7'	44.79	данные отсутствуют	данные отсутствуют	данные отсутствуют

полное наименование должности	подпись	инициалы, фамилия
-------------------------------	---------	-------------------

М.П.

Земельный участок							
вид объекта недвижимости							
Лист № 37 раздела 3.1		Всего листов раздела 3.1: 51		Всего разделов: 7		Всего листов выписки: 190	
10.09.2022г. № КУВИ-001/2022-155713651							
Кадастровый номер:				47:29:0000000:34044			
1181	50.1.1	50.1.2	202°16.3'	31.06	данные отсутствуют	данные отсутствуют	данные отсутствуют
1182	50.1.2	50.1.3	273°53.0'	28.94	данные отсутствуют	данные отсутствуют	данные отсутствуют
1183	50.1.3	50.1.4	237°35.0'	53.69	данные отсутствуют	данные отсутствуют	данные отсутствуют
1184	50.1.4	50.1.5	189°57.6'	48.62	данные отсутствуют	данные отсутствуют	данные отсутствуют
1185	50.1.5	50.1.6	226°9.4'	60.95	данные отсутствуют	данные отсутствуют	данные отсутствуют
1186	50.1.6	50.1.7	2°16.1'	81.06	данные отсутствуют	данные отсутствуют	данные отсутствуют
1187	50.1.7	50.1.8	7°20.6'	86.23	данные отсутствуют	данные отсутствуют	данные отсутствуют
1188	50.1.8	50.1.9	9°53.9'	65.33	данные отсутствуют	данные отсутствуют	данные отсутствуют
1189	50.1.9	50.1.10	21°1.8'	52.25	данные отсутствуют	данные отсутствуют	данные отсутствуют
1190	50.1.10	50.1.11	90°48.6'	24.77	данные отсутствуют	данные отсутствуют	данные отсутствуют
1191	50.1.11	50.1.12	145°30.5'	41.09	данные отсутствуют	данные отсутствуют	данные отсутствуют
1192	50.1.12	50.1.13	162°52.9'	36.89	данные отсутствуют	данные отсутствуют	данные отсутствуют
1193	50.1.13	50.1.14	162°10.9'	48.46	данные отсутствуют	данные отсутствуют	данные отсутствуют
1194	50.1.14	50.1.1	132°0.1'	27.44	данные отсутствуют	данные отсутствуют	данные отсутствуют
1195	51.1.1	51.1.2	318°48.8'	331.03	данные отсутствуют	данные отсутствуют	данные отсутствуют
1196	51.1.2	51.1.3	329°12.2'	126.06	данные отсутствуют	данные отсутствуют	данные отсутствуют
1197	51.1.3	51.1.4	324°28.3'	140.25	данные отсутствуют	данные отсутствуют	данные отсутствуют
1198	51.1.4	51.1.5	103°25.6'	128.69	данные отсутствуют	данные отсутствуют	данные отсутствуют
1199	51.1.5	51.1.6	158°52.4'	105.96	данные отсутствуют	данные отсутствуют	данные отсутствуют
1200	51.1.6	51.1.7	167°5.8'	65.34	данные отсутствуют	данные отсутствуют	данные отсутствуют
1201	51.1.7	51.1.8	154°24.5'	84.8	данные отсутствуют	данные отсутствуют	данные отсутствуют
1202	51.1.8	51.1.9	135°47.7'	166.72	данные отсутствуют	данные отсутствуют	данные отсутствуют
1203	51.1.9	51.1.10	145°35.5'	45.16	данные отсутствуют	данные отсутствуют	данные отсутствуют
1204	51.1.10	51.1.1	170°29.1'	46.52	данные отсутствуют	данные отсутствуют	данные отсутствуют
1205	52.1.1	52.1.2	266°37.0'	14.23	данные отсутствуют	данные отсутствуют	данные отсутствуют
1206	52.1.2	52.1.3	260°46.9'	16.98	данные отсутствуют	данные отсутствуют	данные отсутствуют
1207	52.1.3	52.1.4	249°19.2'	30.18	данные отсутствуют	данные отсутствуют	данные отсутствуют
1208	52.1.4	52.1.5	249°0.8'	34.46	данные отсутствуют	данные отсутствуют	данные отсутствуют
1209	52.1.5	52.1.6	225°7.4'	19.66	данные отсутствуют	данные отсутствуют	данные отсутствуют
1210	52.1.6	52.1.7	196°59.2'	3.63	данные отсутствуют	данные отсутствуют	данные отсутствуют
1211	52.1.7	52.1.8	170°5.1'	37.05	данные отсутствуют	данные отсутствуют	данные отсутствуют
1212	52.1.8	52.1.9	155°41.9'	23.45	данные отсутствуют	данные отсутствуют	данные отсутствуют
1213	52.1.9	52.1.10	151°49.7'	22.64	данные отсутствуют	данные отсутствуют	данные отсутствуют

полное наименование должности	подпись	инициалы, фамилия
-------------------------------	---------	-------------------

М.П.

Земельный участок							
вид объекта недвижимости							
Лист № 38 раздела 3.1		Всего листов раздела 3.1: 51		Всего разделов: 7		Всего листов выписки: 190	
10.09.2022г. № КУВИ-001/2022-155713651							
Кадастровый номер:				47:29:0000000:34044			
1214	52.1.10	52.1.11	167°47.2`	27.37	данные отсутствуют	данные отсутствуют	данные отсутствуют
1215	52.1.11	52.1.12	164°18.3`	17.93	данные отсутствуют	данные отсутствуют	данные отсутствуют
1216	52.1.12	52.1.13	198°2.8`	11.65	данные отсутствуют	данные отсутствуют	данные отсутствуют
1217	52.1.13	52.1.14	247°17.6`	5.05	данные отсутствуют	данные отсутствуют	данные отсутствуют
1218	52.1.14	52.1.15	299°59.8`	13.6	данные отсутствуют	данные отсутствуют	данные отсутствуют
1219	52.1.15	52.1.16	340°47.3`	43.43	данные отсутствуют	данные отсутствуют	данные отсутствуют
1220	52.1.16	52.1.17	339°35.0`	29.44	данные отсутствуют	данные отсутствуют	данные отсутствуют
1221	52.1.17	52.1.18	306°51.8`	16.09	данные отсутствуют	данные отсутствуют	данные отсутствуют
1222	52.1.18	52.1.19	280°22.1`	3.22	данные отсутствуют	данные отсутствуют	данные отсутствуют
1223	52.1.19	52.1.20	256°46.6`	9.92	данные отсутствуют	данные отсутствуют	данные отсутствуют
1224	52.1.20	52.1.21	223°52.8`	4.34	данные отсутствуют	данные отсутствуют	данные отсутствуют
1225	52.1.21	52.1.22	190°58.1`	29.64	данные отсутствуют	данные отсутствуют	данные отсутствуют
1226	52.1.22	52.1.23	197°55.0`	19.96	данные отсутствуют	данные отсутствуют	данные отсутствуют
1227	52.1.23	52.1.24	201°10.1`	7.89	данные отсутствуют	данные отсутствуют	данные отсутствуют
1228	52.1.24	52.1.25	262°27.7`	6.17	данные отсутствуют	данные отсутствуют	данные отсутствуют
1229	52.1.25	52.1.26	310°45.4`	19.97	данные отсутствуют	данные отсутствуют	данные отсутствуют
1230	52.1.26	52.1.27	288°48.3`	20.07	данные отсутствуют	данные отсутствуют	данные отсутствуют
1231	52.1.27	52.1.28	266°14.2`	18.43	данные отсутствуют	данные отсутствуют	данные отсутствуют
1232	52.1.28	52.1.29	227°27.7`	19.44	данные отсутствуют	данные отсутствуют	данные отсутствуют
1233	52.1.29	52.1.30	200°37.2`	15.67	данные отсутствуют	данные отсутствуют	данные отсутствуют
1234	52.1.30	52.1.31	169°32.4`	3.97	данные отсутствуют	данные отсутствуют	данные отсутствуют
1235	52.1.31	52.1.32	139°52.3`	30.15	данные отсутствуют	данные отсутствуют	данные отсутствуют
1236	52.1.32	52.1.33	218°26.4`	13.43	данные отсутствуют	данные отсутствуют	данные отсутствуют
1237	52.1.33	52.1.34	207°41.6`	16.59	данные отсутствуют	данные отсутствуют	данные отсутствуют
1238	52.1.34	52.1.35	175°46.1`	4.2	данные отсутствуют	данные отсутствуют	данные отсутствуют
1239	52.1.35	52.1.36	144°4.0`	29.84	данные отсутствуют	данные отсутствуют	данные отсутствуют
1240	52.1.36	52.1.37	144°20.2`	21.66	данные отсутствуют	данные отсутствуют	данные отсутствуют
1241	52.1.37	52.1.38	168°42.4`	13.23	данные отсутствуют	данные отсутствуют	данные отсутствуют
1242	52.1.38	52.1.39	203°33.8`	12.81	данные отсутствуют	данные отсутствуют	данные отсутствуют
1243	52.1.39	52.1.40	235°42.8`	8.52	данные отсутствуют	данные отсутствуют	данные отсутствуют
1244	52.1.40	52.1.41	258°15.7`	11.01	данные отсутствуют	данные отсутствуют	данные отсутствуют
1245	52.1.41	52.1.42	304°39.8`	12.73	данные отсутствуют	данные отсутствуют	данные отсутствуют
1246	52.1.42	52.1.43	325°48.9`	68.66	данные отсутствуют	данные отсутствуют	данные отсутствуют

полное наименование должности	подпись	инициалы, фамилия
-------------------------------	---------	-------------------

М.П.

Земельный участок							
вид объекта недвижимости							
Лист № 39 раздела 3.1		Всего листов раздела 3.1: 51		Всего разделов: 7		Всего листов выписки: 190	
10.09.2022г. № КУВИ-001/2022-155713651							
Кадастровый номер:				47:29:0000000:34044			
1247	52.1.43	52.1.44	328°22.2`	83.18	данные отсутствуют	данные отсутствуют	данные отсутствуют
1248	52.1.44	52.1.45	323°50.8`	34.9	данные отсутствуют	данные отсутствуют	данные отсутствуют
1249	52.1.45	52.1.46	334°17.9`	39.48	данные отсутствуют	данные отсутствуют	данные отсутствуют
1250	52.1.46	52.1.47	353°39.2`	11.58	данные отсутствуют	данные отсутствуют	данные отсутствуют
1251	52.1.47	52.1.48	32°32.2`	14.19	данные отсутствуют	данные отсутствуют	данные отсутствуют
1252	52.1.48	52.1.49	87°48.1`	16.42	данные отсутствуют	данные отсутствуют	данные отсутствуют
1253	52.1.49	52.1.50	112°56.9`	20.77	данные отсутствуют	данные отсутствуют	данные отсутствуют
1254	52.1.50	52.1.51	104°8.5`	27.67	данные отсутствуют	данные отсутствуют	данные отсутствуют
1255	52.1.51	52.1.52	87°6.8`	17.28	данные отсутствуют	данные отсутствуют	данные отсутствуют
1256	52.1.52	52.1.53	48°36.4`	23.83	данные отсутствуют	данные отсутствуют	данные отсутствуют
1257	52.1.53	52.1.54	23°13.4`	3.14	данные отсутствуют	данные отсутствуют	данные отсутствуют
1258	52.1.54	52.1.55	325°58.1`	43.19	данные отсутствуют	данные отсутствуют	данные отсутствуют
1259	52.1.55	52.1.56	323°27.0`	76.66	данные отсутствуют	данные отсутствуют	данные отсутствуют
1260	52.1.56	52.1.57	335°30.2`	50.04	данные отсутствуют	данные отсутствуют	данные отсутствуют
1261	52.1.57	52.1.58	48°13.2`	31.22	данные отсутствуют	данные отсутствуют	данные отсутствуют
1262	52.1.58	52.1.59	21°33.0`	37.71	данные отсутствуют	данные отсутствуют	данные отсутствуют
1263	52.1.59	52.1.60	59°28.1`	12.03	данные отсутствуют	данные отсутствуют	данные отсутствуют
1264	52.1.60	52.1.61	102°14.7`	12.02	данные отсутствуют	данные отсутствуют	данные отсутствуют
1265	52.1.61	52.1.62	127°22.9`	7.63	данные отсутствуют	данные отсутствуют	данные отсутствуют
1266	52.1.62	52.1.63	100°50.9`	16.53	данные отсутствуют	данные отсутствуют	данные отсутствуют
1267	52.1.63	52.1.64	174°18.8`	19.17	данные отсутствуют	данные отсутствуют	данные отсутствуют
1268	52.1.64	52.1.65	172°46.0`	30.9	данные отсутствуют	данные отсутствуют	данные отсутствуют
1269	52.1.65	52.1.66	186°0.1`	23.15	данные отсутствуют	данные отсутствуют	данные отсутствуют
1270	52.1.66	52.1.67	297°7.3`	16.56	данные отсутствуют	данные отсутствуют	данные отсутствуют
1271	52.1.67	52.1.68	263°17.3`	17.71	данные отсутствуют	данные отсутствуют	данные отсутствуют
1272	52.1.68	52.1.69	230°24.7`	4.05	данные отсутствуют	данные отсутствуют	данные отсутствуют
1273	52.1.69	52.1.70	199°58.7`	21.6	данные отсутствуют	данные отсутствуют	данные отсутствуют
1274	52.1.70	52.1.71	177°13.3`	3.09	данные отсутствуют	данные отсутствуют	данные отсутствуют
1275	52.1.71	52.1.72	154°34.3`	35.82	данные отсутствуют	данные отсутствуют	данные отсутствуют
1276	52.1.72	52.1.73	141°17.5`	70.01	данные отсутствуют	данные отсутствуют	данные отсутствуют
1277	52.1.73	52.1.74	40°30.3`	22.56	данные отсутствуют	данные отсутствуют	данные отсутствуют
1278	52.1.74	52.1.75	66°52.9`	11.23	данные отсутствуют	данные отсутствуют	данные отсутствуют
1279	52.1.75	52.1.76	119°0.1`	8.52	данные отсутствуют	данные отсутствуют	данные отсутствуют

полное наименование должности	подпись	инициалы, фамилия
-------------------------------	---------	-------------------

М.П.

Земельный участок							
вид объекта недвижимости							
Лист № 40 раздела 3.1		Всего листов раздела 3.1: 51		Всего разделов: 7		Всего листов выписки: 190	
10.09.2022г. № КУВИ-001/2022-155713651							
Кадастровый номер:				47:29:0000000:34044			
1280	52.1.76	52.1.77	173°32.6'	17.96	данные отсутствуют	данные отсутствуют	данные отсутствуют
1281	52.1.77	52.1.78	150°34.4'	3.13	данные отсутствуют	данные отсутствуют	данные отсутствуют
1282	52.1.78	52.1.79	127°26.5'	8.82	данные отсутствуют	данные отсутствуют	данные отсутствуют
1283	52.1.79	52.1.80	88°11.1'	5.05	данные отсутствуют	данные отсутствуют	данные отсутствуют
1284	52.1.80	52.1.81	49°2.9'	16.52	данные отсутствуют	данные отсутствуют	данные отсутствуют
1285	52.1.81	52.1.82	28°5.3'	40.69	данные отсутствуют	данные отсутствуют	данные отсутствуют
1286	52.1.82	52.1.83	40°3.3'	35.35	данные отсутствуют	данные отсутствуют	данные отсутствуют
1287	52.1.83	52.1.84	63°49.4'	27.63	данные отсутствуют	данные отсутствуют	данные отсутствуют
1288	52.1.84	52.1.85	32°37.1'	4.16	данные отсутствуют	данные отсутствуют	данные отсутствуют
1289	52.1.85	52.1.86	1°16.3'	49.1	данные отсутствуют	данные отсутствуют	данные отсутствуют
1290	52.1.86	52.1.87	42°30.1'	25.64	данные отсутствуют	данные отсутствуют	данные отсутствуют
1291	52.1.87	52.1.88	8°47.8'	22.36	данные отсутствуют	данные отсутствуют	данные отсутствуют
1292	52.1.88	52.1.89	83°23.4'	7.04	данные отсутствуют	данные отсутствуют	данные отсутствуют
1293	52.1.89	52.1.90	178°19.9'	14.78	данные отсутствуют	данные отсутствуют	данные отсутствуют
1294	52.1.90	52.1.91	139°59.7'	14.37	данные отсутствуют	данные отсутствуют	данные отсутствуют
1295	52.1.91	52.1.92	112°51.6'	3.11	данные отсутствуют	данные отсутствуют	данные отсутствуют
1296	52.1.92	52.1.93	52°23.6'	22.53	данные отсутствуют	данные отсутствуют	данные отсутствуют
1297	52.1.93	52.1.94	115°4.6'	4.65	данные отсутствуют	данные отсутствуют	данные отсутствуют
1298	52.1.94	52.1.95	206°19.7'	9.74	данные отсутствуют	данные отсутствуют	данные отсутствуют
1299	52.1.95	52.1.96	218°40.6'	20.93	данные отсутствуют	данные отсутствуют	данные отсутствуют
1300	52.1.96	52.1.97	182°25.3'	4.73	данные отсутствуют	данные отсутствуют	данные отсутствуют
1301	52.1.97	52.1.98	146°8.5'	11.38	данные отсутствуют	данные отсутствуют	данные отсутствуют
1302	52.1.98	52.1.99	121°6.5'	3.39	данные отсутствуют	данные отсутствуют	данные отсутствуют
1303	52.1.99	52.1.100	95°59.9'	25.17	данные отсутствуют	данные отсутствуют	данные отсутствуют
1304	52.1.100	52.1.101	135°26.2'	16.67	данные отсутствуют	данные отсутствуют	данные отсутствуют
1305	52.1.101	52.1.102	161°18.8'	22.32	данные отсутствуют	данные отсутствуют	данные отсутствуют
1306	52.1.102	52.1.103	149°32.8'	14.05	данные отсутствуют	данные отсутствуют	данные отсутствуют
1307	52.1.103	52.1.1	179°18.2'	15.64	данные отсутствуют	данные отсутствуют	данные отсутствуют
1308	53.1.1	53.1.2	213°19.9'	32.3	данные отсутствуют	данные отсутствуют	данные отсутствуют
1309	53.1.2	53.1.3	303°29.8'	14.79	данные отсутствуют	данные отсутствуют	данные отсутствуют

полное наименование должности	подпись	инициалы, фамилия
-------------------------------	---------	-------------------

М.П.

Земельный участок							
вид объекта недвижимости							
Лист № 41 раздела 3.1		Всего листов раздела 3.1: 51		Всего разделов: 7		Всего листов выписки: 190	
10.09.2022г. № КУВИ-001/2022-155713651							
Кадастровый номер:				47:29:0000000:34044			
1310	53.1.3	53.1.4	249°31.1'	34.27	данные отсутствуют	данные отсутствуют	данные отсутствуют
1311	53.1.4	53.1.5	258°16.6'	38.58	данные отсутствуют	данные отсутствуют	данные отсутствуют
1312	53.1.5	53.1.6	257°43.1'	72.92	данные отсутствуют	данные отсутствуют	данные отсутствуют
1313	53.1.6	53.1.7	336°45.7'	16.88	данные отсутствуют	данные отсутствуют	данные отсутствуют
1314	53.1.7	53.1.8	17°22.7'	30.7	данные отсутствуют	данные отсутствуют	данные отсутствуют
1315	53.1.8	53.1.9	33°18.9'	40.64	данные отсутствуют	данные отсутствуют	данные отсутствуют
1316	53.1.9	53.1.10	85°44.5'	16.02	данные отсутствуют	данные отсутствуют	данные отсутствуют
1317	53.1.10	53.1.11	58°23.8'	17.52	данные отсутствуют	данные отсутствуют	данные отсутствуют
1318	53.1.11	53.1.12	105°45.9'	21.86	данные отсутствуют	данные отсутствуют	данные отсутствуют
1319	53.1.12	53.1.13	125°58.5'	22.4	данные отсутствуют	данные отсутствуют	данные отсутствуют
1320	53.1.13	53.1.14	72°48.8'	39.49	данные отсутствуют	данные отсутствуют	данные отсутствуют
1321	53.1.14	53.1.15	110°45.4'	36.46	данные отсутствуют	данные отсутствуют	данные отсутствуют
1322	53.1.15	53.1.1	162°55.7'	15.29	данные отсутствуют	данные отсутствуют	данные отсутствуют
1323	54.1.1	54.1.2	221°29.2'	41.18	данные отсутствуют	данные отсутствуют	данные отсутствуют
1324	54.1.2	54.1.3	321°46.5'	147.51	данные отсутствуют	данные отсутствуют	данные отсутствуют
1325	54.1.3	54.1.4	335°34.3'	64.76	данные отсутствуют	данные отсутствуют	данные отсутствуют
1326	54.1.4	54.1.5	335°21.7'	76.88	данные отсутствуют	данные отсутствуют	данные отсутствуют
1327	54.1.5	54.1.6	330°55.9'	163.69	данные отсутствуют	данные отсутствуют	данные отсутствуют
1328	54.1.6	54.1.7	81°48.8'	21.42	данные отсутствуют	данные отсутствуют	данные отсутствуют
1329	54.1.7	54.1.8	104°57.8'	60.15	данные отсутствуют	данные отсутствуют	данные отсутствуют
1330	54.1.8	54.1.9	145°8.5'	66.38	данные отсутствуют	данные отсутствуют	данные отсутствуют
1331	54.1.9	54.1.10	170°52.6'	62.88	данные отсутствуют	данные отсутствуют	данные отсутствуют
1332	54.1.10	54.1.11	160°46.9'	52.74	данные отсутствуют	данные отсутствуют	данные отсутствуют
1333	54.1.11	54.1.12	169°2.3'	63.26	данные отсутствуют	данные отсутствуют	данные отсутствуют
1334	54.1.12	54.1.13	145°14.1'	34.58	данные отсутствуют	данные отсутствуют	данные отсутствуют
1335	54.1.13	54.1.14	120°32.7'	29.77	данные отсутствуют	данные отсутствуют	данные отсутствуют
1336	54.1.14	54.1.15	149°47.7'	45.99	данные отсутствуют	данные отсутствуют	данные отсутствуют
1337	54.1.15	54.1.1	135°48.5'	45.62	данные отсутствуют	данные отсутствуют	данные отсутствуют
1338	55.1.1	55.1.2	235°5.5'	15.9	данные отсутствуют	данные отсутствуют	данные отсутствуют
1339	55.1.2	55.1.3	262°4.4'	43.87	данные отсутствуют	данные отсутствуют	данные отсутствуют
1340	55.1.3	55.1.4	278°24.8'	35.4	данные отсутствуют	данные отсутствуют	данные отсутствуют
1341	55.1.4	55.1.5	273°47.3'	81.14	данные отсутствуют	данные отсутствуют	данные отсутствуют
1342	55.1.5	55.1.6	301°3.4'	32.84	данные отсутствуют	данные отсутствуют	данные отсутствуют

полное наименование должности	подпись	инициалы, фамилия
-------------------------------	---------	-------------------

М.П.

Земельный участок							
вид объекта недвижимости							
Лист № 42 раздела 3.1		Всего листов раздела 3.1: 51		Всего разделов: 7		Всего листов выписки: 190	
10.09.2022г. № КУВИ-001/2022-155713651							
Кадастровый номер:				47:29:0000000:34044			
1343	55.1.6	55.1.7	333°22.3`	141.97	данные отсутствуют	данные отсутствуют	данные отсутствуют
1344	55.1.7	55.1.8	318°41.0`	44.58	данные отсутствуют	данные отсутствуют	данные отсутствуют
1345	55.1.8	55.1.9	79°10.3`	150.21	данные отсутствуют	данные отсутствуют	данные отсутствуют
1346	55.1.9	55.1.10	144°49.7`	149.99	данные отсутствуют	данные отсутствуют	данные отсутствуют
1347	55.1.10	55.1.1	142°40.7`	98.5	данные отсутствуют	данные отсутствуют	данные отсутствуют
1348	56.1.1	56.1.2	188°46.0`	22.05	данные отсутствуют	данные отсутствуют	данные отсутствуют
1349	56.1.2	56.1.3	216°42.1`	27.24	данные отсутствуют	данные отсутствуют	данные отсутствуют
1350	56.1.3	56.1.4	225°14.5`	33.53	данные отсутствуют	данные отсутствуют	данные отсутствуют
1351	56.1.4	56.1.5	248°49.3`	41.11	данные отсутствуют	данные отсутствуют	данные отсутствуют
1352	56.1.5	56.1.6	325°17.6`	30.16	данные отсутствуют	данные отсутствуют	данные отсутствуют
1353	56.1.6	56.1.7	307°14.2`	17.8	данные отсутствуют	данные отсутствуют	данные отсутствуют
1354	56.1.7	56.1.8	264°51.2`	18.17	данные отсутствуют	данные отсутствуют	данные отсутствуют
1355	56.1.8	56.1.9	257°38.9`	18.56	данные отсутствуют	данные отсутствуют	данные отсутствуют
1356	56.1.9	56.1.10	0°33.5`	53.29	данные отсутствуют	данные отсутствуют	данные отсутствуют
1357	56.1.10	56.1.11	338°31.3`	42.11	данные отсутствуют	данные отсутствуют	данные отсутствуют
1358	56.1.11	56.1.12	310°2.3`	33.03	данные отсутствуют	данные отсутствуют	данные отсутствуют
1359	56.1.12	56.1.13	270°2.9`	35.21	данные отсутствуют	данные отсутствуют	данные отсутствуют
1360	56.1.13	56.1.14	254°19.5`	30.61	данные отсутствуют	данные отсутствуют	данные отсутствуют
1361	56.1.14	56.1.15	16°26.3`	28.77	данные отсутствуют	данные отсутствуют	данные отсутствуют
1362	56.1.15	56.1.16	24°57.5`	37.3	данные отсутствуют	данные отсутствуют	данные отсутствуют
1363	56.1.16	56.1.17	60°14.3`	22.62	данные отсутствуют	данные отсутствуют	данные отсутствуют
1364	56.1.17	56.1.18	75°29.9`	35.54	данные отсутствуют	данные отсутствуют	данные отсутствуют
1365	56.1.18	56.1.19	44°12.5`	35.87	данные отсутствуют	данные отсутствуют	данные отсутствуют
1366	56.1.19	56.1.20	23°32.8`	69.24	данные отсутствуют	данные отсутствуют	данные отсутствуют
1367	56.1.20	56.1.21	56°20.0`	13.67	данные отсутствуют	данные отсутствуют	данные отсутствуют
1368	56.1.21	56.1.22	131°53.8`	12.14	данные отсутствуют	данные отсутствуют	данные отсутствуют
1369	56.1.22	56.1.23	159°16.7`	17.92	данные отсутствуют	данные отсутствуют	данные отсутствуют
1370	56.1.23	56.1.24	180°24.2`	32.63	данные отсутствуют	данные отсутствуют	данные отсутствуют
1371	56.1.24	56.1.25	161°12.4`	18.19	данные отсутствуют	данные отсутствуют	данные отсутствуют
1372	56.1.25	56.1.26	74°25.6`	12.48	данные отсутствуют	данные отсутствуют	данные отсутствуют
1373	56.1.26	56.1.27	75°15.4`	13.16	данные отсутствуют	данные отсутствуют	данные отсутствуют
1374	56.1.27	56.1.28	130°22.1`	21.01	данные отсутствуют	данные отсутствуют	данные отсутствуют
1375	56.1.28	56.1.29	163°20.6`	26.59	данные отсутствуют	данные отсутствуют	данные отсутствуют

полное наименование должности	подпись	инициалы, фамилия
-------------------------------	---------	-------------------

М.П.

Земельный участок							
вид объекта недвижимости							
Лист № 43 раздела 3.1		Всего листов раздела 3.1: 51		Всего разделов: 7		Всего листов выписки: 190	
10.09.2022г. № КУВИ-001/2022-155713651							
Кадастровый номер:				47:29:0000000:34044			
1376	56.1.29	56.1.30	185°16.3'	33.2	данные отсутствуют	данные отсутствуют	данные отсутствуют
1377	56.1.30	56.1.31	196°28.6'	19.99	данные отсутствуют	данные отсутствуют	данные отсутствуют
1378	56.1.31	56.1.32	160°41.4'	25.25	данные отсутствуют	данные отсутствуют	данные отсутствуют
1379	56.1.32	56.1.33	127°57.5'	27.98	данные отсутствуют	данные отсутствуют	данные отсутствуют
1380	56.1.33	56.1.34	104°3.4'	20.5	данные отсутствуют	данные отсутствуют	данные отсутствуют
1381	56.1.34	56.1.1	177°14.2'	26.34	данные отсутствуют	данные отсутствуют	данные отсутствуют
1382	57.1.1	57.1.2	191°37.4'	19.76	данные отсутствуют	данные отсутствуют	данные отсутствуют
1383	57.1.2	57.1.3	262°33.9'	7.34	данные отсутствуют	данные отсутствуют	данные отсутствуют
1384	57.1.3	57.1.4	292°5.1'	22.85	данные отсутствуют	данные отсутствуют	данные отсутствуют
1385	57.1.4	57.1.5	279°16.1'	23.9	данные отсутствуют	данные отсутствуют	данные отсутствуют
1386	57.1.5	57.1.6	244°48.4'	17.95	данные отсутствуют	данные отсутствуют	данные отсутствуют
1387	57.1.6	57.1.7	189°58.1'	24.78	данные отсутствуют	данные отсутствуют	данные отсутствуют
1388	57.1.7	57.1.8	158°2.1'	18.23	данные отсутствуют	данные отсутствуют	данные отсутствуют
1389	57.1.8	57.1.9	112°46.3'	15.35	данные отсутствуют	данные отсутствуют	данные отсутствуют
1390	57.1.9	57.1.10	108°12.7'	14.59	данные отсутствуют	данные отсутствуют	данные отсутствуют
1391	57.1.10	57.1.11	123°35.5'	9.69	данные отсутствуют	данные отсутствуют	данные отсутствуют
1392	57.1.11	57.1.12	213°57.0'	9.19	данные отсутствуют	данные отсутствуют	данные отсутствуют
1393	57.1.12	57.1.13	250°2.9'	7.65	данные отсутствуют	данные отсутствуют	данные отсутствуют
1394	57.1.13	57.1.14	266°18.1'	16.43	данные отсутствуют	данные отсутствуют	данные отсутствуют
1395	57.1.14	57.1.15	198°16.5'	18.18	данные отсутствуют	данные отсутствуют	данные отсутствуют
1396	57.1.15	57.1.16	204°20.7'	12.01	данные отсутствуют	данные отсутствуют	данные отсутствуют
1397	57.1.16	57.1.17	271°10.0'	10.81	данные отсутствуют	данные отсутствуют	данные отсутствуют
1398	57.1.17	57.1.18	299°24.7'	13.24	данные отсутствуют	данные отсутствуют	данные отсутствуют
1399	57.1.18	57.1.19	324°36.2'	16.57	данные отсутствуют	данные отсутствуют	данные отсутствуют
1400	57.1.19	57.1.20	253°37.3'	22.02	данные отсутствуют	данные отсутствуют	данные отсутствуют
1401	57.1.20	57.1.21	251°42.2'	13.06	данные отсутствуют	данные отсутствуют	данные отсутствуют
1402	57.1.21	57.1.22	296°17.6'	14.15	данные отсутствуют	данные отсутствуют	данные отсутствуют
1403	57.1.22	57.1.23	345°29.4'	23.19	данные отсутствуют	данные отсутствуют	данные отсутствуют
1404	57.1.23	57.1.24	316°4.0'	13.66	данные отсутствуют	данные отсутствуют	данные отсутствуют
1405	57.1.24	57.1.25	259°39.6'	20.28	данные отсутствуют	данные отсутствуют	данные отсутствуют
1406	57.1.25	57.1.26	254°52.6'	15.98	данные отсутствуют	данные отсутствуют	данные отсутствуют
1407	57.1.26	57.1.27	206°25.2'	22.9	данные отсутствуют	данные отсутствуют	данные отсутствуют
1408	57.1.27	57.1.28	214°17.2'	17.08	данные отсутствуют	данные отсутствуют	данные отсутствуют

полное наименование должности	подпись	инициалы, фамилия
-------------------------------	---------	-------------------

М.П.

Земельный участок							
вид объекта недвижимости							
Лист № 44 раздела 3.1		Всего листов раздела 3.1: 51		Всего разделов: 7		Всего листов выписки: 190	
10.09.2022г. № КУВИ-001/2022-155713651							
Кадастровый номер:				47:29:0000000:34044			
1409	57.1.28	57.1.29	200°44.2`	18.98	данные отсутствуют	данные отсутствуют	данные отсутствуют
1410	57.1.29	57.1.30	139°16.6`	19.34	данные отсутствуют	данные отсутствуют	данные отсутствуют
1411	57.1.30	57.1.31	94°32.5`	14.78	данные отсутствуют	данные отсутствуют	данные отсутствуют
1412	57.1.31	57.1.32	66°26.4`	16.64	данные отсутствуют	данные отсутствуют	данные отсутствуют
1413	57.1.32	57.1.33	91°50.2`	11.24	данные отсутствуют	данные отсутствуют	данные отсутствуют
1414	57.1.33	57.1.34	120°30.5`	9.49	данные отсутствуют	данные отсутствуют	данные отсутствуют
1415	57.1.34	57.1.35	180°0.0`	9.57	данные отсутствуют	данные отсутствуют	данные отсутствуют
1416	57.1.35	57.1.36	193°22.1`	24.78	данные отсутствуют	данные отсутствуют	данные отсутствуют
1417	57.1.36	57.1.37	293°53.7`	36.0	данные отсутствуют	данные отсутствуют	данные отсутствуют
1418	57.1.37	57.1.38	300°28.1`	42.58	данные отсутствуют	данные отсутствуют	данные отсутствуют
1419	57.1.38	57.1.39	289°54.8`	54.55	данные отсутствуют	данные отсутствуют	данные отсутствуют
1420	57.1.39	57.1.40	315°0.0`	22.44	данные отсутствуют	данные отсутствуют	данные отсутствуют
1421	57.1.40	57.1.41	353°3.1`	41.0	данные отсутствуют	данные отсутствуют	данные отсутствуют
1422	57.1.41	57.1.42	345°46.1`	25.54	данные отсутствуют	данные отсутствуют	данные отсутствуют
1423	57.1.42	57.1.43	320°32.0`	43.48	данные отсутствуют	данные отсутствуют	данные отсутствуют
1424	57.1.43	57.1.44	319°10.1`	22.67	данные отсутствуют	данные отсутствуют	данные отсутствуют
1425	57.1.44	57.1.45	319°3.0`	52.87	данные отсутствуют	данные отсутствуют	данные отсутствуют
1426	57.1.45	57.1.46	292°55.2`	22.44	данные отсутствуют	данные отсутствуют	данные отсутствуют
1427	57.1.46	57.1.47	301°29.6`	32.06	данные отсутствуют	данные отсутствуют	данные отсутствуют
1428	57.1.47	57.1.48	287°42.2`	42.65	данные отсутствуют	данные отсутствуют	данные отсутствуют
1429	57.1.48	57.1.49	243°25.3`	19.53	данные отсутствуют	данные отсутствуют	данные отсутствуют
1430	57.1.49	57.1.50	253°18.7`	26.05	данные отсутствуют	данные отсутствуют	данные отсутствуют
1431	57.1.50	57.1.51	272°4.1`	21.06	данные отсутствуют	данные отсутствуют	данные отсутствуют
1432	57.1.51	57.1.52	284°7.0`	24.07	данные отсутствуют	данные отсутствуют	данные отсутствуют
1433	57.1.52	57.1.53	25°0.5`	38.2	данные отсутствуют	данные отсутствуют	данные отсутствуют
1434	57.1.53	57.1.54	45°54.0`	26.57	данные отсутствуют	данные отсутствуют	данные отсутствуют
1435	57.1.54	57.1.55	119°29.5`	14.89	данные отсутствуют	данные отсутствуют	данные отсутствуют
1436	57.1.55	57.1.56	115°3.5`	12.75	данные отсутствуют	данные отсутствуют	данные отсутствуют
1437	57.1.56	57.1.57	66°50.1`	24.43	данные отсутствуют	данные отсутствуют	данные отсутствуют
1438	57.1.57	57.1.58	49°38.0`	34.83	данные отсутствуют	данные отсутствуют	данные отсутствуют
1439	57.1.58	57.1.59	62°20.2`	11.67	данные отсутствуют	данные отсутствуют	данные отсутствуют
1440	57.1.59	57.1.60	85°29.9`	21.66	данные отсутствуют	данные отсутствуют	данные отсутствуют
1441	57.1.60	57.1.61	111°51.9`	21.61	данные отсутствуют	данные отсутствуют	данные отсутствуют

полное наименование должности	подпись	инициалы, фамилия
-------------------------------	---------	-------------------

М.П.

Земельный участок							
вид объекта недвижимости							
Лист № 45 раздела 3.1		Всего листов раздела 3.1: 51		Всего разделов: 7		Всего листов выписки: 190	
10.09.2022г. № КУВИ-001/2022-155713651							
Кадастровый номер:				47:29:0000000:34044			
1442	57.1.61	57.1.62	139°36.8'	29.18	данные отсутствуют	данные отсутствуют	данные отсутствуют
1443	57.1.62	57.1.63	146°12.7'	63.42	данные отсутствуют	данные отсутствуют	данные отсутствуют
1444	57.1.63	57.1.64	149°26.3'	34.2	данные отсутствуют	данные отсутствуют	данные отсутствуют
1445	57.1.64	57.1.65	119°11.0'	14.29	данные отсутствуют	данные отсутствуют	данные отсутствуют
1446	57.1.65	57.1.66	67°48.4'	17.6	данные отсутствуют	данные отсутствуют	данные отсутствуют
1447	57.1.66	57.1.67	67°27.9'	25.96	данные отсутствуют	данные отсутствуют	данные отсутствуют
1448	57.1.67	57.1.68	105°37.3'	18.75	данные отсутствуют	данные отсутствуют	данные отсутствуют
1449	57.1.68	57.1.69	78°4.3'	12.53	данные отсутствуют	данные отсутствуют	данные отсутствуют
1450	57.1.69	57.1.70	55°22.3'	33.38	данные отсутствуют	данные отсутствуют	данные отсутствуют
1451	57.1.70	57.1.71	73°7.4'	18.02	данные отсутствуют	данные отсутствуют	данные отсутствуют
1452	57.1.71	57.1.72	89°1.9'	19.52	данные отсутствуют	данные отсутствуют	данные отсутствуют
1453	57.1.72	57.1.73	114°41.2'	18.41	данные отсутствуют	данные отсутствуют	данные отсутствуют
1454	57.1.73	57.1.74	94°51.3'	20.32	данные отсутствуют	данные отсутствуют	данные отсутствуют
1455	57.1.74	57.1.75	114°2.8'	13.84	данные отсутствуют	данные отсутствуют	данные отсутствуют
1456	57.1.75	57.1.76	105°28.3'	14.13	данные отсутствуют	данные отсутствуют	данные отсутствуют
1457	57.1.76	57.1.77	74°45.8'	29.76	данные отсутствуют	данные отсутствуют	данные отсутствуют
1458	57.1.77	57.1.78	140°23.8'	7.29	данные отсутствуют	данные отсутствуют	данные отсутствуют
1459	57.1.78	57.1.79	164°30.2'	28.93	данные отсутствуют	данные отсутствуют	данные отсутствуют
1460	57.1.79	57.1.80	142°32.9'	21.64	данные отсутствуют	данные отсутствуют	данные отсутствуют
1461	57.1.80	57.1.81	88°27.1'	33.29	данные отсутствуют	данные отсутствуют	данные отсутствуют
1462	57.1.81	57.1.82	84°43.4'	27.19	данные отсутствуют	данные отсутствуют	данные отсутствуют
1463	57.1.82	57.1.83	118°15.4'	10.31	данные отсутствуют	данные отсутствуют	данные отсутствуют
1464	57.1.83	57.1.1	162°29.3'	20.41	данные отсутствуют	данные отсутствуют	данные отсутствуют
1465	58.1.1	58.1.2	193°53.4'	22.79	данные отсутствуют	данные отсутствуют	данные отсутствуют
1466	58.1.2	58.1.3	245°25.9'	11.42	данные отсутствуют	данные отсутствуют	данные отсутствуют
1467	58.1.3	58.1.4	275°25.4'	41.69	данные отсутствуют	данные отсутствуют	данные отсутствуют
1468	58.1.4	58.1.5	276°22.3'	21.8	данные отсутствуют	данные отсутствуют	данные отсутствуют
1469	58.1.5	58.1.6	270°34.0'	13.13	данные отсутствуют	данные отсутствуют	данные отсутствуют
1470	58.1.6	58.1.7	317°15.5'	21.72	данные отсутствуют	данные отсутствуют	данные отсутствуют
1471	58.1.7	58.1.8	295°36.7'	14.78	данные отсутствуют	данные отсутствуют	данные отсутствуют
1472	58.1.8	58.1.9	351°39.2'	15.36	данные отсутствуют	данные отсутствуют	данные отсутствуют
1473	58.1.9	58.1.10	5°57.9'	44.36	данные отсутствуют	данные отсутствуют	данные отсутствуют
1474	58.1.10	58.1.11	59°0.6'	15.19	данные отсутствуют	данные отсутствуют	данные отсутствуют

полное наименование должности	подпись	инициалы, фамилия
-------------------------------	---------	-------------------

М.П.

Земельный участок							
вид объекта недвижимости							
Лист № 46 раздела 3.1		Всего листов раздела 3.1: 51		Всего разделов: 7		Всего листов выписки: 190	
10.09.2022г. № КУВИ-001/2022-155713651							
Кадастровый номер:				47:29:0000000:34044			
1475	58.1.11	58.1.12	99°13.6'	30.0	данные отсутствуют	данные отсутствуют	данные отсутствуют
1476	58.1.12	58.1.13	118°17.5'	28.5	данные отсутствуют	данные отсутствуют	данные отсутствуют
1477	58.1.13	58.1.14	140°28.3'	17.94	данные отсутствуют	данные отсутствуют	данные отсутствуют
1478	58.1.14	58.1.15	142°27.9'	22.04	данные отсутствуют	данные отсутствуют	данные отсутствуют
1479	58.1.15	58.1.1	127°35.9'	31.89	данные отсутствуют	данные отсутствуют	данные отсутствуют
1480	59.1.1	59.1.2	205°5.5'	236.74	данные отсутствуют	данные отсутствуют	данные отсутствуют
1481	59.1.2	59.1.3	286°17.4'	144.99	данные отсутствуют	данные отсутствуют	данные отсутствуют
1482	59.1.3	59.1.4	12°11.1'	235.05	данные отсутствуют	данные отсутствуют	данные отсутствуют
1483	59.1.4	59.1.1	106°25.9'	198.04	данные отсутствуют	данные отсутствуют	данные отсутствуют
1484	60.1.1	60.1.2	186°38.5'	26.89	данные отсутствуют	данные отсутствуют	данные отсутствуют
1485	60.1.2	60.1.3	214°38.6'	27.14	данные отсутствуют	данные отсутствуют	данные отсутствуют
1486	60.1.3	60.1.4	243°36.1'	78.32	данные отсутствуют	данные отсутствуют	данные отсутствуют
1487	60.1.4	60.1.5	284°29.0'	46.22	данные отсутствуют	данные отсутствуют	данные отсутствуют
1488	60.1.5	60.1.6	279°24.7'	56.5	данные отсутствуют	данные отсутствуют	данные отсутствуют
1489	60.1.6	60.1.7	235°16.0'	24.24	данные отсутствуют	данные отсутствуют	данные отсутствуют
1490	60.1.7	60.1.8	181°56.3'	23.94	данные отсутствуют	данные отсутствуют	данные отсутствуют
1491	60.1.8	60.1.9	144°5.3'	34.56	данные отсутствуют	данные отсутствуют	данные отсутствуют
1492	60.1.9	60.1.10	247°7.7'	29.23	данные отсутствуют	данные отсутствуют	данные отсутствуют
1493	60.1.10	60.1.11	270°18.5'	53.99	данные отсутствуют	данные отсутствуют	данные отсутствуют
1494	60.1.11	60.1.12	262°23.6'	38.45	данные отсутствуют	данные отсутствуют	данные отсутствуют
1495	60.1.12	60.1.13	235°52.1'	36.07	данные отсутствуют	данные отсутствуют	данные отсутствуют
1496	60.1.13	60.1.14	250°1.7'	29.13	данные отсутствуют	данные отсутствуют	данные отсутствуют
1497	60.1.14	60.1.15	229°45.0'	38.6	данные отсутствуют	данные отсутствуют	данные отсутствуют
1498	60.1.15	60.1.16	287°8.0'	20.06	данные отсутствуют	данные отсутствуют	данные отсутствуют
1499	60.1.16	60.1.17	324°42.6'	28.51	данные отсутствуют	данные отсутствуют	данные отсутствуют
1500	60.1.17	60.1.18	325°35.1'	51.97	данные отсутствуют	данные отсутствуют	данные отсутствуют
1501	60.1.18	60.1.19	59°53.0'	23.32	данные отсутствуют	данные отсутствуют	данные отсутствуют
1502	60.1.19	60.1.20	86°59.8'	28.24	данные отсутствуют	данные отсутствуют	данные отсутствуют
1503	60.1.20	60.1.21	68°22.7'	55.37	данные отсутствуют	данные отсутствуют	данные отсутствуют
1504	60.1.21	60.1.22	46°36.6'	70.72	данные отсутствуют	данные отсутствуют	данные отсутствуют
1505	60.1.22	60.1.23	78°29.6'	41.81	данные отсутствуют	данные отсутствуют	данные отсутствуют
1506	60.1.23	60.1.24	86°56.9'	41.88	данные отсутствуют	данные отсутствуют	данные отсутствуют
1507	60.1.24	60.1.25	62°56.0'	27.1	данные отсутствуют	данные отсутствуют	данные отсутствуют

полное наименование должности	подпись	инициалы, фамилия
-------------------------------	---------	-------------------

М.П.

Земельный участок							
вид объекта недвижимости							
Лист № 47 раздела 3.1		Всего листов раздела 3.1: 51		Всего разделов: 7		Всего листов выписки: 190	
10.09.2022г. № КУВИ-001/2022-155713651							
Кадастровый номер:				47:29:0000000:34044			
1508	60.1.25	60.1.26	337°7.7'	29.23	данные отсутствуют	данные отсутствуют	данные отсутствуют
1509	60.1.26	60.1.27	317°50.8'	47.99	данные отсутствуют	данные отсутствуют	данные отсутствуют
1510	60.1.27	60.1.28	16°48.4'	21.58	данные отсутствуют	данные отсутствуют	данные отсутствуют
1511	60.1.28	60.1.29	67°12.2'	44.57	данные отсутствуют	данные отсутствуют	данные отсутствуют
1512	60.1.29	60.1.30	27°1.0'	34.01	данные отсутствуют	данные отсутствуют	данные отсутствуют
1513	60.1.30	60.1.31	85°59.9'	39.12	данные отсутствуют	данные отсутствуют	данные отсутствуют
1514	60.1.31	60.1.32	31°24.2'	20.36	данные отсутствуют	данные отсутствуют	данные отсутствуют
1515	60.1.32	60.1.33	63°9.6'	15.86	данные отсутствуют	данные отсутствуют	данные отсутствуют
1516	60.1.33	60.1.34	130°49.2'	15.33	данные отсутствуют	данные отсутствуют	данные отсутствуют
1517	60.1.34	60.1.35	72°33.1'	47.96	данные отсутствуют	данные отсутствуют	данные отсутствуют
1518	60.1.35	60.1.36	42°57.5'	13.29	данные отсутствуют	данные отсутствуют	данные отсутствуют
1519	60.1.36	60.1.37	93°22.1'	31.48	данные отсутствуют	данные отсутствуют	данные отсутствуют
1520	60.1.37	60.1.38	183°12.1'	11.28	данные отсутствуют	данные отсутствуют	данные отсутствуют
1521	60.1.38	60.1.39	269°1.8'	20.68	данные отсутствуют	данные отсутствуют	данные отсутствуют
1522	60.1.39	60.1.40	217°0.1'	16.67	данные отсутствуют	данные отсутствуют	данные отсутствуют
1523	60.1.40	60.1.41	172°59.2'	37.91	данные отсутствуют	данные отсутствуют	данные отсутствуют
1524	60.1.41	60.1.42	113°48.8'	20.41	данные отсутствуют	данные отсутствуют	данные отсутствуют
1525	60.1.42	60.1.43	178°48.1'	26.78	данные отсутствуют	данные отсутствуют	данные отсутствуют
1526	60.1.43	60.1.44	140°25.2'	28.97	данные отсутствуют	данные отсутствуют	данные отсутствуют
1527	60.1.44	60.1.1	159°10.3'	29.31	данные отсутствуют	данные отсутствуют	данные отсутствуют
1528	61.1.1	61.1.2	212°45.8'	30.16	данные отсутствуют	данные отсутствуют	данные отсутствуют
1529	61.1.2	61.1.3	209°55.1'	18.81	данные отсутствуют	данные отсутствуют	данные отсутствуют
1530	61.1.3	61.1.4	185°45.5'	38.17	данные отсутствуют	данные отсутствуют	данные отсутствуют
1531	61.1.4	61.1.5	161°47.5'	14.4	данные отсутствуют	данные отсутствуют	данные отсутствуют
1532	61.1.5	61.1.6	190°57.2'	16.05	данные отсутствуют	данные отсутствуют	данные отсутствуют
1533	61.1.6	61.1.7	286°44.2'	11.63	данные отсутствуют	данные отсутствуют	данные отсутствуют
1534	61.1.7	61.1.8	353°59.0'	22.32	данные отсутствуют	данные отсутствуют	данные отсутствуют
1535	61.1.8	61.1.9	327°14.1'	38.8	данные отсутствуют	данные отсутствуют	данные отсутствуют
1536	61.1.9	61.1.10	305°14.7'	41.4	данные отсутствуют	данные отсутствуют	данные отсутствуют
1537	61.1.10	61.1.11	318°13.6'	23.37	данные отсутствуют	данные отсутствуют	данные отсутствуют
1538	61.1.11	61.1.12	314°58.4'	45.93	данные отсутствуют	данные отсутствуют	данные отсутствуют
1539	61.1.12	61.1.13	311°36.4'	44.92	данные отсутствуют	данные отсутствуют	данные отсутствуют
1540	61.1.13	61.1.14	35°52.1'	18.98	данные отсутствуют	данные отсутствуют	данные отсутствуют

полное наименование должности	подпись	инициалы, фамилия
-------------------------------	---------	-------------------

М.П.

Земельный участок							
вид объекта недвижимости							
Лист № 48 раздела 3.1		Всего листов раздела 3.1: 51		Всего разделов: 7		Всего листов выписки: 190	
10.09.2022г. № КУВИ-001/2022-155713651							
Кадастровый номер:				47:29:0000000:34044			
1541	61.1.14	61.1.15	22°46.3`	32.66	данные отсутствуют	данные отсутствуют	данные отсутствуют
1542	61.1.15	61.1.16	16°11.3`	26.54	данные отсутствуют	данные отсутствуют	данные отсутствуют
1543	61.1.16	61.1.17	35°33.4`	35.43	данные отсутствуют	данные отсутствуют	данные отсутствуют
1544	61.1.17	61.1.18	89°49.7`	13.38	данные отсутствуют	данные отсутствуют	данные отсутствуют
1545	61.1.18	61.1.19	137°51.1`	13.78	данные отсутствуют	данные отсутствуют	данные отсутствуют
1546	61.1.19	61.1.20	161°18.9`	23.91	данные отсутствуют	данные отсутствуют	данные отсутствуют
1547	61.1.20	61.1.21	180°48.5`	31.92	данные отсутствуют	данные отсутствуют	данные отсутствуют
1548	61.1.21	61.1.22	164°47.0`	19.55	данные отсутствуют	данные отсутствуют	данные отсутствуют
1549	61.1.22	61.1.23	129°1.0`	42.13	данные отсутствуют	данные отсутствуют	данные отсутствуют
1550	61.1.23	61.1.24	157°26.8`	41.43	данные отсутствуют	данные отсутствуют	данные отсутствуют
1551	61.1.24	61.1.25	88°27.7`	28.67	данные отсутствуют	данные отсутствуют	данные отсутствуют
1552	61.1.25	61.1.1	109°14.5`	14.84	данные отсутствуют	данные отсутствуют	данные отсутствуют
1553	62.1.1	62.1.2	190°57.9`	18.56	данные отсутствуют	данные отсутствуют	данные отсутствуют
1554	62.1.2	62.1.3	219°40.1`	40.4	данные отсутствуют	данные отсутствуют	данные отсутствуют
1555	62.1.3	62.1.4	257°11.8`	23.91	данные отсутствуют	данные отсутствуют	данные отсутствуют
1556	62.1.4	62.1.5	233°55.6`	15.27	данные отсутствуют	данные отсутствуют	данные отсутствуют
1557	62.1.5	62.1.6	235°46.7`	33.54	данные отсутствуют	данные отсутствуют	данные отсутствуют
1558	62.1.6	62.1.7	275°5.7`	59.8	данные отсутствуют	данные отсутствуют	данные отсутствуют
1559	62.1.7	62.1.8	339°0.1`	21.49	данные отсутствуют	данные отсутствуют	данные отсутствуют
1560	62.1.8	62.1.9	4°28.7`	73.39	данные отсутствуют	данные отсутствуют	данные отсутствуют
1561	62.1.9	62.1.10	28°29.3`	26.77	данные отсутствуют	данные отсутствуют	данные отсутствуют
1562	62.1.10	62.1.11	10°30.2`	19.53	данные отсутствуют	данные отсутствуют	данные отсутствуют
1563	62.1.11	62.1.12	323°48.1`	17.93	данные отсутствуют	данные отсутствуют	данные отсутствуют
1564	62.1.12	62.1.13	265°55.3`	24.74	данные отсутствуют	данные отсутствуют	данные отсутствуют
1565	62.1.13	62.1.14	326°13.6`	24.81	данные отсутствуют	данные отсутствуют	данные отсутствуют
1566	62.1.14	62.1.15	3°46.4`	49.84	данные отсутствуют	данные отсутствуют	данные отсутствуют
1567	62.1.15	62.1.16	78°7.8`	9.63	данные отсутствуют	данные отсутствуют	данные отсутствуют
1568	62.1.16	62.1.17	55°0.6`	22.86	данные отсутствуют	данные отсутствуют	данные отсутствуют
1569	62.1.17	62.1.18	35°51.2`	6.54	данные отсутствуют	данные отсутствуют	данные отсутствуют
1570	62.1.18	62.1.19	131°13.4`	44.34	данные отсутствуют	данные отсутствуют	данные отсутствуют
1571	62.1.19	62.1.20	134°57.9`	45.68	данные отсутствуют	данные отсутствуют	данные отсутствуют
1572	62.1.20	62.1.21	138°14.2`	23.54	данные отсутствуют	данные отсутствуют	данные отсутствуют
1573	62.1.21	62.1.22	125°7.8`	40.96	данные отсутствуют	данные отсутствуют	данные отсутствуют

полное наименование должности	подпись	инициалы, фамилия
-------------------------------	---------	-------------------

М.П.

Земельный участок							
вид объекта недвижимости							
Лист № 49 раздела 3.1		Всего листов раздела 3.1: 51		Всего разделов: 7		Всего листов выписки: 190	
10.09.2022г. № КУВИ-001/2022-155713651							
Кадастровый номер:				47:29:0000000:34044			
1574	62.1.22	62.1.23	146°54.9'	37.02	данные отсутствуют	данные отсутствуют	данные отсутствуют
1575	62.1.23	62.1.24	173°58.7'	23.17	данные отсутствуют	данные отсутствуют	данные отсутствуют
1576	62.1.24	62.1.1	111°21.3'	15.27	данные отсутствуют	данные отсутствуют	данные отсутствуют
1577	63.1.1	63.1.2	196°41.6'	30.81	данные отсутствуют	данные отсутствуют	данные отсутствуют
1578	63.1.2	63.1.3	206°34.5'	105.1	данные отсутствуют	данные отсутствуют	данные отсутствуют
1579	63.1.3	63.1.4	207°32.0'	123.31	данные отсутствуют	данные отсутствуют	данные отсутствуют
1580	63.1.4	63.1.5	341°57.7'	72.66	данные отсутствуют	данные отсутствуют	данные отсутствуют
1581	63.1.5	63.1.6	354°58.0'	70.21	данные отсутствуют	данные отсутствуют	данные отсутствуют
1582	63.1.6	63.1.7	3°29.8'	109.67	данные отсутствуют	данные отсутствуют	данные отсутствуют
1583	63.1.7	63.1.8	354°6.5'	62.15	данные отсутствуют	данные отсутствуют	данные отсутствуют
1584	63.1.8	63.1.9	317°58.9'	105.2	данные отсутствуют	данные отсутствуют	данные отсутствуют
1585	63.1.9	63.1.10	285°45.9'	33.53	данные отсутствуют	данные отсутствуют	данные отсутствуют
1586	63.1.10	63.1.11	257°35.7'	4.52	данные отсутствуют	данные отсутствуют	данные отсутствуют
1587	63.1.11	63.1.12	230°41.3'	14.7	данные отсутствуют	данные отсутствуют	данные отсутствуют
1588	63.1.12	63.1.13	334°47.8'	43.26	данные отсутствуют	данные отсутствуют	данные отсутствуют
1589	63.1.13	63.1.14	8°18.3'	62.03	данные отсутствуют	данные отсутствуют	данные отсутствуют
1590	63.1.14	63.1.15	41°5.5'	30.08	данные отсутствуют	данные отсутствуют	данные отсутствуют
1591	63.1.15	63.1.16	71°45.8'	54.87	данные отсутствуют	данные отсутствуют	данные отсутствуют
1592	63.1.16	63.1.17	47°59.8'	48.15	данные отсутствуют	данные отсутствуют	данные отсутствуют
1593	63.1.17	63.1.18	24°14.4'	12.35	данные отсутствуют	данные отсутствуют	данные отсутствуют
1594	63.1.18	63.1.19	131°30.7'	21.03	данные отсутствуют	данные отсутствуют	данные отсутствуют
1595	63.1.19	63.1.20	136°9.8'	69.98	данные отсутствуют	данные отсутствуют	данные отсутствуют
1596	63.1.20	63.1.21	132°50.6'	27.44	данные отсутствуют	данные отсутствуют	данные отсутствуют
1597	63.1.21	63.1.22	163°20.5'	61.92	данные отсутствуют	данные отсутствуют	данные отсутствуют
1598	63.1.22	63.1.23	163°19.6'	174.92	данные отсутствуют	данные отсутствуют	данные отсутствуют
1599	63.1.23	63.1.1	171°41.2'	28.63	данные отсутствуют	данные отсутствуют	данные отсутствуют
1600	64.1.1	64.1.2	221°53.6'	17.36	данные отсутствуют	данные отсутствуют	данные отсутствуют
1601	64.1.2	64.1.3	260°41.3'	22.5	данные отсутствуют	данные отсутствуют	данные отсутствуют
1602	64.1.3	64.1.4	309°27.1'	54.78	данные отсутствуют	данные отсутствуют	данные отсутствуют
1603	64.1.4	64.1.5	351°1.1'	27.61	данные отсутствуют	данные отсутствуют	данные отсутствуют
1604	64.1.5	64.1.6	316°40.4'	24.46	данные отсутствуют	данные отсутствуют	данные отсутствуют
1605	64.1.6	64.1.7	4°44.5'	15.0	данные отсутствуют	данные отсутствуют	данные отсутствуют
1606	64.1.7	64.1.8	86°10.2'	19.16	данные отсутствуют	данные отсутствуют	данные отсутствуют

полное наименование должности	подпись	инициалы, фамилия
-------------------------------	---------	-------------------

М.П.

Земельный участок							
вид объекта недвижимости							
Лист № 50 раздела 3.1		Всего листов раздела 3.1: 51		Всего разделов: 7		Всего листов выписки: 190	
10.09.2022г. № КУВИ-001/2022-155713651							
Кадастровый номер:				47:29:0000000:34044			
1607	64.1.8	64.1.9	134°28.6`	62.79	данные отсутствуют	данные отсутствуют	данные отсутствуют
1608	64.1.9	64.1.10	118°9.3`	33.7	данные отсутствуют	данные отсутствуют	данные отсутствуют
1609	64.1.10	64.1.1	173°17.7`	19.79	данные отсутствуют	данные отсутствуют	данные отсутствуют
1610	65.1.1	65.1.2	289°47.9`	152.25	данные отсутствуют	данные отсутствуют	данные отсутствуют
1611	65.1.2	65.1.3	49°30.0`	57.77	данные отсутствуют	данные отсутствуют	данные отсутствуют
1612	65.1.3	65.1.4	41°45.0`	70.97	данные отсутствуют	данные отсутствуют	данные отсутствуют
1613	65.1.4	65.1.5	17°33.4`	53.84	данные отсутствуют	данные отсутствуют	данные отсутствуют
1614	65.1.5	65.1.6	347°22.3`	71.04	данные отсутствуют	данные отсутствуют	данные отсутствуют
1615	65.1.6	65.1.7	12°43.4`	40.04	данные отсутствуют	данные отсутствуют	данные отсутствуют
1616	65.1.7	65.1.8	29°49.9`	27.16	данные отсутствуют	данные отсутствуют	данные отсутствуют
1617	65.1.8	65.1.9	166°45.3`	27.06	данные отсутствуют	данные отсутствуют	данные отсутствуют
1618	65.1.9	65.1.10	170°19.3`	56.5	данные отсутствуют	данные отсутствуют	данные отсутствуют
1619	65.1.10	65.1.11	173°30.4`	40.15	данные отсутствуют	данные отсутствуют	данные отсутствуют
1620	65.1.11	65.1.12	193°15.3`	52.29	данные отсутствуют	данные отсутствуют	данные отсутствуют
1621	65.1.12	65.1.13	202°14.3`	25.31	данные отсутствуют	данные отсутствуют	данные отсутствуют
1622	65.1.13	65.1.14	183°36.2`	1.27	данные отсутствуют	данные отсутствуют	данные отсутствуют
1623	65.1.14	65.1.15	165°15.8`	38.53	данные отсутствуют	данные отсутствуют	данные отсутствуют
1624	65.1.15	65.1.16	164°51.7`	59.96	данные отсутствуют	данные отсутствуют	данные отсутствуют
1625	65.1.16	65.1.1	171°20.5`	33.02	данные отсутствуют	данные отсутствуют	данные отсутствуют
1626	66.1.1	66.1.2	222°27.0`	62.15	данные отсутствуют	данные отсутствуют	данные отсутствуют
1627	66.1.2	66.1.3	248°6.7`	61.54	данные отсутствуют	данные отсутствуют	данные отсутствуют
1628	66.1.3	66.1.4	267°37.7`	93.04	данные отсутствуют	данные отсутствуют	данные отсутствуют
1629	66.1.4	66.1.5	313°31.1`	136.96	данные отсутствуют	данные отсутствуют	данные отсутствуют
1630	66.1.5	66.1.6	267°58.7`	146.24	данные отсутствуют	данные отсутствуют	данные отсутствуют
1631	66.1.6	66.1.7	309°4.7`	46.67	данные отсутствуют	данные отсутствуют	данные отсутствуют
1632	66.1.7	66.1.8	23°22.2`	188.34	данные отсутствуют	данные отсутствуют	данные отсутствуют
1633	66.1.8	66.1.9	17°6.7`	136.04	данные отсутствуют	данные отсутствуют	данные отсутствуют
1634	66.1.9	66.1.10	105°48.4`	59.84	данные отсутствуют	данные отсутствуют	данные отсутствуют
1635	66.1.10	66.1.11	190°56.2`	58.72	данные отсутствуют	данные отсутствуют	данные отсутствуют
1636	66.1.11	66.1.12	139°2.2`	194.46	данные отсутствуют	данные отсутствуют	данные отсутствуют
1637	66.1.12	66.1.13	172°20.7`	63.13	данные отсутствуют	данные отсутствуют	данные отсутствуют
1638	66.1.13	66.1.14	106°40.8`	54.73	данные отсутствуют	данные отсутствуют	данные отсутствуют
1639	66.1.14	66.1.15	61°3.8`	49.93	данные отсутствуют	данные отсутствуют	данные отсутствуют

полное наименование должности	подпись	инициалы, фамилия
-------------------------------	---------	-------------------

М.П.

Земельный участок							
вид объекта недвижимости							
Лист № 51 раздела 3.1		Всего листов раздела 3.1: 51		Всего разделов: 7		Всего листов выписки: 190	
10.09.2022г. № КУВИ-001/2022-155713651							
Кадастровый номер:				47:29:0000000:34044			
1640	66.1.15	66.1.16	127°57.3`	45.31	данные отсутствуют	данные отсутствуют	данные отсутствуют
1641	66.1.16	66.1.1	135°48.1`	64.23	данные отсутствуют	данные отсутствуют	данные отсутствуют
1642	67.1.1	67.1.2	220°31.7`	28.84	данные отсутствуют	данные отсутствуют	данные отсутствуют
1643	67.1.2	67.1.3	280°49.7`	11.44	данные отсутствуют	данные отсутствуют	данные отсутствуют
1644	67.1.3	67.1.4	315°24.1`	23.24	данные отсутствуют	данные отсутствуют	данные отсутствуют
1645	67.1.4	67.1.5	319°40.7`	30.86	данные отсутствуют	данные отсутствуют	данные отсутствуют
1646	67.1.5	67.1.6	17°48.6`	10.43	данные отсутствуют	данные отсутствуют	данные отсутствуют
1647	67.1.6	67.1.7	63°58.5`	10.92	данные отсутствуют	данные отсутствуют	данные отсутствуют
1648	67.1.7	67.1.8	94°18.6`	18.23	данные отсутствуют	данные отсутствуют	данные отсутствуют
1649	67.1.8	67.1.9	127°30.8`	41.14	данные отсутствуют	данные отсутствуют	данные отсутствуют
1650	67.1.9	67.1.1	164°3.3`	8.95	данные отсутствуют	данные отсутствуют	данные отсутствуют
1651	68.1.1	68.1.2	213°3.6`	46.93	данные отсутствуют	данные отсутствуют	данные отсутствуют
1652	68.1.2	68.1.3	166°26.7`	19.63	данные отсутствуют	данные отсутствуют	данные отсутствуют
1653	68.1.3	68.1.4	152°13.3`	20.28	данные отсутствуют	данные отсутствуют	данные отсутствуют
1654	68.1.4	68.1.5	221°13.1`	47.49	данные отсутствуют	данные отсутствуют	данные отсутствуют
1655	68.1.5	68.1.6	169°14.3`	32.61	данные отсутствуют	данные отсутствуют	данные отсутствуют
1656	68.1.6	68.1.7	155°58.0`	27.94	данные отсутствуют	данные отсутствуют	данные отсутствуют
1657	68.1.7	68.1.8	238°42.1`	78.0	данные отсутствуют	данные отсутствуют	данные отсутствуют
1658	68.1.8	68.1.9	14°8.1`	105.32	данные отсутствуют	данные отсутствуют	данные отсутствуют
1659	68.1.9	68.1.10	28°16.9`	21.21	данные отсутствуют	данные отсутствуют	данные отсутствуют
1660	68.1.10	68.1.11	276°56.6`	39.13	данные отсутствуют	данные отсутствуют	данные отсутствуют
1661	68.1.11	68.1.12	266°7.2`	41.08	данные отсутствуют	данные отсутствуют	данные отсутствуют
1662	68.1.12	68.1.13	332°55.0`	12.83	данные отсутствуют	данные отсутствуют	данные отсутствуют
1663	68.1.13	68.1.14	35°23.2`	12.28	данные отсутствуют	данные отсутствуют	данные отсутствуют
1664	68.1.14	68.1.15	85°31.4`	74.95	данные отсутствуют	данные отсутствуют	данные отсутствуют
1665	68.1.15	68.1.16	24°37.0`	63.02	данные отсутствуют	данные отсутствуют	данные отсутствуют
1666	68.1.16	68.1.17	69°38.2`	15.61	данные отсутствуют	данные отсутствуют	данные отсутствуют
1667	68.1.17	68.1.1	97°44.2`	19.39	данные отсутствуют	данные отсутствуют	данные отсутствуют

полное наименование должности	подпись	инициалы, фамилия
-------------------------------	---------	-------------------

М.П.

Выписка из Единого государственного реестра недвижимости об объекте недвижимости

Описание местоположения земельного участка

Земельный участок			
вид объекта недвижимости			
Лист № 1 раздела 3.2	Всего листов раздела 3.2: 53	Всего разделов: 7	Всего листов выписки: 190
10.09.2022г. № КУВИ-001/2022-155713651			
Кадастровый номер:		47:29:0000000:34044	

Сведения о характерных точках границы земельного участка				
Система координат МСК 47 зона 2				
Номер точки	Координаты, м		Описание закрепления на местности	Средняя квадратичная погрешность определения координат характерных точек границ земельного участка, м
	X	Y		
1	2	3	4	5
1	270528.93	2198456.91	-	2.5
2	270502.22	2198453.8	-	2.5
3	270479.89	2198438.37	-	2.5
4	270445.07	2198368.22	-	2.5
5	270456.63	2198323.47	-	2.5
6	270465.87	2198267.73	-	2.5
7	270452.06	2198247.81	-	2.5
8	270428.13	2198247	-	2.5
9	270400.14	2198267.27	-	2.5
10	270388.78	2198240.34	-	2.5
11	270389.07	2198186.35	-	2.5
12	270383.98	2198148.24	-	2.5
13	270363.74	2198118.38	-	2.5
14	270353.79	2198091	-	2.5
15	270328.85	2198061.54	-	2.5
16	270334.76	2198042.37	-	2.5
17	270358.03	2198025.9	-	2.5
18	270400.9	2197996.53	-	2.5
19	270412.6	2198016.7	-	2.5
20	270414.08	2198044.9	-	2.5
21	270434.48	2198096.37	-	2.5
22	270483.06	2198147.76	-	2.5
23	270491.4	2198188.73	-	2.5
24	270493.63	2198230.55	-	2.5

полное наименование должности	подпись	инициалы, фамилия

М.П.

Земельный участок					
вид объекта недвижимости					
Лист № 2 раздела 3.2		Всего листов раздела 3.2: 53		Всего разделов: 7	Всего листов выписки: 190
10.09.2022г. № КУВИ-001/2022-155713651					
Кадастровый номер:			47:29:0000000:34044		
25	270505.96	2198254.68	-	2.5	
26	270532.89	2198243.32	-	2.5	
27	270568.47	2198211.11	-	2.5	
28	270589.13	2198217.35	-	2.5	
29	270606.4	2198258.44	-	2.5	
30	270636.7	2198273.89	-	2.5	
31	270639.43	2198312.91	-	2.5	
32	270656.81	2198323.52	-	2.5	
33	270663.97	2198337.67	-	2.5	
34	270653.95	2198349.27	-	2.5	
35	270668.33	2198395.02	-	2.5	
36	270678.06	2198404.08	-	2.5	
37	270676.21	2198435.51	-	2.5	
38	270664.95	2198434.88	-	2.5	
39	270664.6	2198414.2	-	2.5	
40	270651.29	2198404.17	-	2.5	
41	270613.66	2198408.8	-	2.5	
42	270605.42	2198427.47	-	2.5	
43	270578.65	2198428.03	-	2.5	
44	270556.32	2198446.49	-	2.5	
45	270528.93	2198456.91	-	2.5	
1	275024.17	2191647.82	-	2.5	
2	274809.77	2191547.43	-	2.5	
3	274850.44	2191408.26	-	2.5	
4	275080.19	2191457.87	-	2.5	
5	275024.17	2191647.82	-	2.5	
1	274023.88	2193481.1	-	2.5	
2	274001.76	2193475.63	-	2.5	
3	273997.01	2193465.24	-	2.5	
4	274000.95	2193423.74	-	2.5	
5	274003.37	2193402.07	-	2.5	
6	274003.5	2193388.94	-	2.5	
7	274019.45	2193374.2	-	2.5	

полное наименование должности	подпись	инициалы, фамилия
-------------------------------	---------	-------------------

М.П.

Земельный участок					
вид объекта недвижимости					
Лист № 3 раздела 3.2		Всего листов раздела 3.2: 53		Всего разделов: 7	Всего листов выписки: 190
10.09.2022г. № КУВИ-001/2022-155713651					
Кадастровый номер:			47:29:0000000:34044		
8	274025.84	2193360.87	-	2.5	
9	274041.04	2193358.64	-	2.5	
10	274085.16	2193363.25	-	2.5	
11	274092.98	2193376.27	-	2.5	
12	274088.17	2193405.88	-	2.5	
13	274074.66	2193430.98	-	2.5	
14	274060.82	2193442.4	-	2.5	
15	274043.34	2193455.83	-	2.5	
16	274023.88	2193481.1	-	2.5	
1	271939.83	2194563.23	-	2.5	
2	271926.91	2194551.64	-	2.5	
3	271923.27	2194529.44	-	2.5	
4	271958.08	2194487.14	-	2.5	
5	271985.35	2194482.83	-	2.5	
6	272003.14	2194466.05	-	2.5	
7	272018.09	2194467.29	-	2.5	
8	272019.37	2194486.41	-	2.5	
9	271975.38	2194531.21	-	2.5	
10	271959.48	2194560.92	-	2.5	
11	271939.83	2194563.23	-	2.5	
1	271770.37	2196944.18	-	2.5	
2	271751.02	2196940.2	-	2.5	
3	271750.07	2196932.92	-	2.5	
4	271758.66	2196911.75	-	2.5	
5	271762.51	2196888.16	-	2.5	
6	271754.87	2196871.92	-	2.5	
7	271730.46	2196867.63	-	2.5	
8	271713.55	2196874.45	-	2.5	
9	271707.61	2196888.6	-	2.5	
10	271703.05	2196902.46	-	2.5	
11	271697.69	2196910.53	-	2.5	
12	271690.07	2196905.4	-	2.5	
13	271687.46	2196898.21	-	2.5	

полное наименование должности	подпись	инициалы, фамилия
-------------------------------	---------	-------------------

М.П.

Земельный участок					
вид объекта недвижимости					
Лист № 4 раздела 3.2		Всего листов раздела 3.2: 53		Всего разделов: 7	Всего листов выписки: 190
10.09.2022г. № КУВИ-001/2022-155713651					
Кадастровый номер:			47:29:0000000:34044		
14	271686.4	2196881.81	-	2.5	
15	271669.14	2196876.11	-	2.5	
16	271658.2	2196871.16	-	2.5	
17	271658.42	2196860.35	-	2.5	
18	271664.92	2196848.82	-	2.5	
19	271678.43	2196839.22	-	2.5	
20	271672.22	2196818.09	-	2.5	
21	271668.12	2196805.69	-	2.5	
22	271674.39	2196793	-	2.5	
23	271696.84	2196787.19	-	2.5	
24	271706.68	2196777.71	-	2.5	
25	271703.04	2196757.76	-	2.5	
26	271698.87	2196742.33	-	2.5	
27	271678.36	2196732.14	-	2.5	
28	271664.25	2196722.52	-	2.5	
29	271646.5	2196715.8	-	2.5	
30	271631.84	2196728.42	-	2.5	
31	271630.67	2196743.15	-	2.5	
32	271637.32	2196758.4	-	2.5	
33	271636.96	2196769.63	-	2.5	
34	271632.14	2196777.81	-	2.5	
35	271622.57	2196777.81	-	2.5	
36	271598.46	2196772.08	-	2.5	
37	271613.04	2196739.17	-	2.5	
38	271634.63	2196702.47	-	2.5	
39	271653.21	2196651.18	-	2.5	
40	271669.08	2196635.31	-	2.5	
41	271709.78	2196630.35	-	2.5	
42	271734.54	2196624.07	-	2.5	
43	271768.11	2196596.43	-	2.5	
44	271785.26	2196581.61	-	2.5	
45	271825.19	2196546.96	-	2.5	
46	271833.93	2196526.29	-	2.5	

полное наименование должности	подпись	инициалы, фамилия
-------------------------------	---------	-------------------

М.П.

Земельный участок					
вид объекта недвижимости					
Лист № 5 раздела 3.2		Всего листов раздела 3.2: 53		Всего разделов: 7	Всего листов выписки: 190
10.09.2022г. № КУВИ-001/2022-155713651					
Кадастровый номер:			47:29:0000000:34044		
47	271850.68	2196498.95	-	2.5	
48	271863.65	2196458.32	-	2.5	
49	271854.91	2196440.85	-	2.5	
50	271847.43	2196415.9	-	2.5	
51	271848.19	2196394.85	-	2.5	
52	271854.06	2196371.51	-	2.5	
53	271888.68	2196387.66	-	2.5	
54	271907.17	2196406.74	-	2.5	
55	271899.84	2196419.7	-	2.5	
56	271894.44	2196431.25	-	2.5	
57	271904.05	2196453.71	-	2.5	
58	271926.61	2196480.25	-	2.5	
59	271932.03	2196490.59	-	2.5	
60	271933.73	2196512.18	-	2.5	
61	271925.68	2196532.24	-	2.5	
62	271903.45	2196551.15	-	2.5	
63	271850.74	2196586.42	-	2.5	
64	271821.29	2196603.81	-	2.5	
65	271814.32	2196616.29	-	2.5	
66	271820.97	2196632.59	-	2.5	
67	271830.92	2196656.57	-	2.5	
68	271825.87	2196674.63	-	2.5	
69	271828.46	2196686.89	-	2.5	
70	271847.43	2196714.36	-	2.5	
71	271852.66	2196731.6	-	2.5	
72	271852.99	2196751.12	-	2.5	
73	271845.3	2196767.85	-	2.5	
74	271843.58	2196788.1	-	2.5	
75	271837.94	2196800.74	-	2.5	
76	271834.17	2196814.36	-	2.5	
77	271841.99	2196843.07	-	2.5	
78	271836.37	2196847.72	-	2.5	
79	271808.49	2196855.45	-	2.5	

полное наименование должности	подпись	инициалы, фамилия
-------------------------------	---------	-------------------

М.П.

Земельный участок				
вид объекта недвижимости				
Лист № 6 раздела 3.2		Всего листов раздела 3.2: 53		Всего разделов: 7
Всего листов выписки: 190				
10.09.2022г. № КУВИ-001/2022-155713651				
Кадастровый номер:			47:29:0000000:34044	
80	271791.31	2196868.61	-	2.5
81	271792.21	2196901.89	-	2.5
82	271794.71	2196928.96	-	2.5
83	271789.83	2196938.04	-	2.5
84	271770.37	2196944.18	-	2.5
1	271139.31	2195784.27	-	2.5
2	271117.52	2195780.91	-	2.5
3	271095.68	2195764.63	-	2.5
4	271072.07	2195740.82	-	2.5
5	271057.22	2195702.49	-	2.5
6	271082.01	2195685.32	-	2.5
7	271092.78	2195671.15	-	2.5
8	271091.15	2195653.05	-	2.5
9	271087.18	2195634.92	-	2.5
10	271140.47	2195635.44	-	2.5
11	271179.66	2195620.02	-	2.5
12	271200.91	2195594.73	-	2.5
13	271200.94	2195559.52	-	2.5
14	271192.67	2195530.05	-	2.5
15	271220.26	2195538.19	-	2.5
16	271254.08	2195553.93	-	2.5
17	271265.31	2195573.57	-	2.5
18	271274.21	2195607.98	-	2.5
19	271299.92	2195632.99	-	2.5
20	271363.39	2195660.65	-	2.5
21	271370.97	2195672.03	-	2.5
22	271362.86	2195681.07	-	2.5
23	271346.1	2195687.41	-	2.5
24	271313.47	2195687.18	-	2.5
25	271296.25	2195693.04	-	2.5
26	271299.6	2195705.06	-	2.5
27	271302.95	2195717.79	-	2.5
28	271289.34	2195733.8	-	2.5

полное наименование должности	подпись	инициалы, фамилия
-------------------------------	---------	-------------------

М.П.

Земельный участок					
вид объекта недвижимости					
Лист № 7 раздела 3.2		Всего листов раздела 3.2: 53		Всего разделов: 7	Всего листов выписки: 190
10.09.2022г. № КУВИ-001/2022-155713651					
Кадастровый номер:			47:29:0000000:34044		
29	271263.87	2195741.42	-	2.5	
30	271230.81	2195738.37	-	2.5	
31	271211.64	2195732.7	-	2.5	
32	271187.81	2195741.05	-	2.5	
33	271170.6	2195763.11	-	2.5	
34	271165.62	2195783	-	2.5	
35	271139.31	2195784.27	-	2.5	
1	277633.8	2189385.14	-	2.5	
2	277624.7	2189372.1	-	2.5	
3	277618.65	2189328.65	-	2.5	
4	277623.83	2189293.63	-	2.5	
5	277629.19	2189212.67	-	2.5	
6	277646.13	2189184.54	-	2.5	
7	277773.04	2189120.91	-	2.5	
8	277806.52	2189091.48	-	2.5	
9	277834.74	2189239.02	-	2.5	
10	277712.13	2189325.42	-	2.5	
11	277633.8	2189385.14	-	2.5	
1	274887.95	2193416.14	-	2.5	
2	274857.1	2193388.86	-	2.5	
3	274972.98	2193297.59	-	2.5	
4	275031.94	2193270.81	-	2.5	
5	275101.82	2193238.76	-	2.5	
6	275244.89	2193159.23	-	2.5	
7	275247.94	2193180.43	-	2.5	
8	275232.41	2193238.54	-	2.5	
9	275177.94	2193276.48	-	2.5	
10	275115.86	2193286.45	-	2.5	
11	275066.06	2193303.81	-	2.5	
12	275003.95	2193315.84	-	2.5	
13	274975.54	2193335.56	-	2.5	
14	274960.41	2193361.2	-	2.5	
15	274920.66	2193384.34	-	2.5	

полное наименование должности	подпись	инициалы, фамилия
-------------------------------	---------	-------------------

М.П.

Земельный участок				
вид объекта недвижимости				
Лист № 8 раздела 3.2		Всего листов раздела 3.2: 53		Всего разделов: 7
Всего листов выписки: 190				
10.09.2022г. № КУВИ-001/2022-155713651				
Кадастровый номер:			47:29:0000000:34044	
16	274887.95	2193416.14	-	2.5
1	270995.54	2197984.08	-	2.5
2	270968.55	2197966.33	-	2.5
3	270976.71	2197954	-	2.5
4	270964.72	2197921.9	-	2.5
5	270956.88	2197884.12	-	2.5
6	270941.37	2197812.87	-	2.5
7	270956.88	2197806.21	-	2.5
8	270986.18	2197815.38	-	2.5
9	271020.14	2197837.7	-	2.5
10	271021.33	2197853.68	-	2.5
11	271030.51	2197868.6	-	2.5
12	271024.57	2197889.64	-	2.5
13	271011.41	2197907.77	-	2.5
14	271023.08	2197945.5	-	2.5
15	271010.16	2197979.59	-	2.5
16	270995.54	2197984.08	-	2.5
1	270846.17	2193814.69	-	2.5
2	270806.84	2193789.09	-	2.5
3	270787.76	2193793.69	-	2.5
4	270769.82	2193803.14	-	2.5
5	270734.1	2193771.85	-	2.5
6	270702.06	2193777.94	-	2.5
7	270676.54	2193789.32	-	2.5
8	270636.02	2193722.67	-	2.5
9	270738.15	2193748.39	-	2.5
10	270756.83	2193758.44	-	2.5
11	270761.56	2193719.6	-	2.5
12	270758.78	2193678.61	-	2.5
13	270770.2	2193672.77	-	2.5
14	270780.21	2193679.88	-	2.5
15	270786.06	2193754.6	-	2.5
16	270843.35	2193780.85	-	2.5

полное наименование должности	подпись	инициалы, фамилия
-------------------------------	---------	-------------------

М.П.

Земельный участок					
вид объекта недвижимости					
Лист № 9 раздела 3.2		Всего листов раздела 3.2: 53		Всего разделов: 7	Всего листов выписки: 190
10.09.2022г. № КУВИ-001/2022-155713651					
Кадастровый номер:			47:29:0000000:34044		
17	270848.78	2193795.48	-	2.5	
18	270846.17	2193814.69	-	2.5	
1	271463.12	2195800.93	-	2.5	
2	271441.2	2195782.19	-	2.5	
3	271443.35	2195770.95	-	2.5	
4	271459.9	2195754.63	-	2.5	
5	271483.43	2195734.66	-	2.5	
6	271493.36	2195737.85	-	2.5	
7	271498.15	2195747.66	-	2.5	
8	271496.78	2195765.84	-	2.5	
9	271471.73	2195798.47	-	2.5	
10	271463.12	2195800.93	-	2.5	
1	272744.79	2195293.61	-	2.5	
2	272698.93	2195251.66	-	2.5	
3	272675.99	2195194.56	-	2.5	
4	272672.14	2195101.6	-	2.5	
5	272766.45	2195002.28	-	2.5	
6	272761.29	2194856.13	-	2.5	
7	272790.71	2194819.9	-	2.5	
8	272963.6	2194894.61	-	2.5	
9	273093.62	2194934.64	-	2.5	
10	273077.32	2194992.22	-	2.5	
11	273019.67	2194981.08	-	2.5	
12	272872.83	2195108.56	-	2.5	
13	272810.26	2195116.97	-	2.5	
14	272794.55	2195169.4	-	2.5	
15	272818.71	2195213.1	-	2.5	
16	272790.84	2195248.83	-	2.5	
17	272744.79	2195293.61	-	2.5	
1	271496.28	2195507.19	-	2.5	
2	271495.44	2195492.98	-	2.5	
3	271492.72	2195476.22	-	2.5	
4	271482.06	2195447.98	-	2.5	

полное наименование должности	подпись	инициалы, фамилия
-------------------------------	---------	-------------------

М.П.

Земельный участок				
вид объекта недвижимости				
Лист № 10 раздела 3.2		Всего листов раздела 3.2: 53		Всего разделов: 7
Всего листов выписки: 190				
10.09.2022г. № КУВИ-001/2022-155713651				
Кадастровый номер:			47:29:0000000:34044	
5	271469.72	2195415.81	-	2.5
6	271455.85	2195401.88	-	2.5
7	271452.38	2195400.82	-	2.5
8	271415.88	2195407.2	-	2.5
9	271394.51	2195416.85	-	2.5
10	271374.55	2195427.54	-	2.5
11	271347.8	2195433.33	-	2.5
12	271330.54	2195438.18	-	2.5
13	271319.46	2195434.57	-	2.5
14	271317.51	2195429.91	-	2.5
15	271324.31	2195418.13	-	2.5
16	271365.32	2195403.84	-	2.5
17	271392.91	2195393.57	-	2.5
18	271402.56	2195380.7	-	2.5
19	271403.14	2195377.53	-	2.5
20	271400.87	2195367.87	-	2.5
21	271397.74	2195364.86	-	2.5
22	271368.64	2195359.22	-	2.5
23	271349.65	2195353.08	-	2.5
24	271342.29	2195350.23	-	2.5
25	271341.48	2195344.11	-	2.5
26	271354.52	2195328.98	-	2.5
27	271360.99	2195309.98	-	2.5
28	271359.78	2195291.59	-	2.5
29	271346.64	2195277.27	-	2.5
30	271331.97	2195271.75	-	2.5
31	271328.07	2195272.47	-	2.5
32	271305.02	2195291.9	-	2.5
33	271294.5	2195283.55	-	2.5
34	271279.81	2195275.84	-	2.5
35	271275.62	2195276.15	-	2.5
36	271251.46	2195293.66	-	2.5
37	271233.86	2195306.29	-	2.5

полное наименование должности	подпись	инициалы, фамилия
-------------------------------	---------	-------------------

М.П.

Земельный участок				
вид объекта недвижимости				
Лист № 11 раздела 3.2		Всего листов раздела 3.2: 53		Всего разделов: 7
Всего листов выписки: 190				
10.09.2022г. № КУВИ-001/2022-155713651				
Кадастровый номер:			47:29:0000000:34044	
38	271220.89	2195308.88	-	2.5
39	271209.15	2195303.76	-	2.5
40	271204.35	2195296.72	-	2.5
41	271202.11	2195285.94	-	2.5
42	271209.35	2195275.47	-	2.5
43	271266.15	2195236.89	-	2.5
44	271336.97	2195193.27	-	2.5
45	271365.15	2195172.68	-	2.5
46	271400.72	2195155.56	-	2.5
47	271412.23	2195154.28	-	2.5
48	271424.19	2195161.91	-	2.5
49	271424.82	2195178.32	-	2.5
50	271416.72	2195197.45	-	2.5
51	271409.96	2195224.28	-	2.5
52	271410.83	2195241.54	-	2.5
53	271426.59	2195259.42	-	2.5
54	271429.48	2195260.66	-	2.5
55	271465.27	2195236.49	-	2.5
56	271526.85	2195190.84	-	2.5
57	271572.39	2195170.09	-	2.5
58	271593.19	2195193.37	-	2.5
59	271628.26	2195207.22	-	2.5
60	271634.37	2195217.58	-	2.5
61	271631.82	2195229.33	-	2.5
62	271627.19	2195235.39	-	2.5
63	271624.08	2195251.62	-	2.5
64	271605	2195253.52	-	2.5
65	271574.35	2195257.41	-	2.5
66	271551.33	2195254.99	-	2.5
67	271558.88	2195240.25	-	2.5
68	271556.81	2195222.66	-	2.5
69	271554.23	2195219.54	-	2.5
70	271533.93	2195212.16	-	2.5

полное наименование должности	подпись	инициалы, фамилия
-------------------------------	---------	-------------------

М.П.

Земельный участок				
вид объекта недвижимости				
Лист № 12 раздела 3.2		Всего листов раздела 3.2: 53		Всего разделов: 7
Всего листов выписки: 190				
10.09.2022г. № КУВИ-001/2022-155713651				
Кадастровый номер:			47:29:0000000:34044	
71	271530.84	2195212.31	-	2.5
72	271498.49	2195227.69	-	2.5
73	271443.86	2195271.47	-	2.5
74	271461.01	2195286.12	-	2.5
75	271465.42	2195296.45	-	2.5
76	271461.29	2195303.9	-	2.5
77	271443.44	2195305.92	-	2.5
78	271440.71	2195307.46	-	2.5
79	271435.35	2195314.46	-	2.5
80	271435.51	2195319.51	-	2.5
81	271446.34	2195331.99	-	2.5
82	271482.24	2195351.15	-	2.5
83	271509.3	2195373.9	-	2.5
84	271521.49	2195398.7	-	2.5
85	271524.99	2195400.94	-	2.5
86	271574.08	2195402.03	-	2.5
87	271592.98	2195419.35	-	2.5
88	271615.08	2195422.77	-	2.5
89	271615.89	2195429.76	-	2.5
90	271601.12	2195430.19	-	2.5
91	271590.11	2195439.43	-	2.5
92	271588.9	2195442.3	-	2.5
93	271602.65	2195460.15	-	2.5
94	271600.68	2195464.36	-	2.5
95	271591.95	2195460.04	-	2.5
96	271575.61	2195446.96	-	2.5
97	271570.88	2195446.76	-	2.5
98	271561.43	2195453.1	-	2.5
99	271559.68	2195456	-	2.5
100	271557.05	2195481.03	-	2.5
101	271545.17	2195492.73	-	2.5
102	271524.03	2195499.88	-	2.5
103	271511.92	2195507	-	2.5

полное наименование должности	подпись	инициалы, фамилия
-------------------------------	---------	-------------------

М.П.

Земельный участок

вид объекта недвижимости

Лист № 13 раздела 3.2

Всего листов раздела 3.2: 53

Всего разделов: 7

Всего листов выписки: 190

10.09.2022г. № КУВИ-001/2022-155713651

Кадастровый номер:

47:29:0000000:34044

104	271496.28	2195507.19	-	2.5
1	274024.8	2193966.64	-	2.5
2	274273.92	2193748.65	-	2.5
3	274382.2	2193684.11	-	2.5
4	274496.34	2193602.61	-	2.5
5	274466.46	2193727.78	-	2.5
6	274367.62	2193765.97	-	2.5
7	274303.93	2193780.56	-	2.5
8	274227.45	2193817.19	-	2.5
9	274107.94	2193933.43	-	2.5
10	274070.68	2193958.95	-	2.5
11	274024.8	2193966.64	-	2.5
1	273535.28	2195741.96	-	2.5
2	273506.54	2195730.19	-	2.5
3	273508.5	2195701.32	-	2.5
4	273479.72	2195656	-	2.5
5	273431.83	2195647.59	-	2.5
6	273389.61	2195603.63	-	2.5
7	273470.61	2195606.84	-	2.5
8	273556.13	2195617.86	-	2.5
9	273620.49	2195629.09	-	2.5
10	273669.26	2195647.84	-	2.5
11	273668.91	2195672.61	-	2.5
12	273635.04	2195695.88	-	2.5
13	273599.78	2195706.74	-	2.5
14	273553.64	2195721.57	-	2.5
15	273535.28	2195741.96	-	2.5
1	274067.8	2191826.01	-	2.5
2	274054.99	2191819.38	-	2.5
3	274033.4	2191794.81	-	2.5
4	274030.81	2191777.48	-	2.5
5	274106.12	2191725.64	-	2.5
6	274149.35	2191735.03	-	2.5

полное наименование должности

подпись

инициалы, фамилия

М.П.

Земельный участок					
вид объекта недвижимости					
Лист № 14 раздела 3.2		Всего листов раздела 3.2: 53		Всего разделов: 7	Всего листов выписки: 190
10.09.2022г. № КУВИ-001/2022-155713651					
Кадастровый номер:			47:29:0000000:34044		
7	274161.53	2191749.91	-	2.5	
8	274157.47	2191763.27	-	2.5	
9	274097.95	2191792.89	-	2.5	
10	274067.8	2191826.01	-	2.5	
1	270897.5	2195293.22	-	2.5	
2	270855.53	2195222.67	-	2.5	
3	270918.07	2195216.51	-	2.5	
4	270926.32	2195247.14	-	2.5	
5	270917.28	2195272.14	-	2.5	
6	270908.16	2195286.1	-	2.5	
7	270897.5	2195293.22	-	2.5	
1	271026.48	2195619.03	-	2.5	
2	270996.79	2195593.73	-	2.5	
3	271007.36	2195576.97	-	2.5	
4	271007.33	2195545.51	-	2.5	
5	271014.77	2195534.35	-	2.5	
6	271026.75	2195533.82	-	2.5	
7	271040.79	2195553.73	-	2.5	
8	271055.95	2195593.63	-	2.5	
9	271048.46	2195608.78	-	2.5	
10	271036.66	2195613.07	-	2.5	
11	271026.48	2195619.03	-	2.5	
1	272409.22	2191666.86	-	2.5	
2	272391.89	2191663.32	-	2.5	
3	272374.83	2191641.48	-	2.5	
4	272367.53	2191593.02	-	2.5	
5	272343.65	2191555.12	-	2.5	
6	272279.74	2191525.1	-	2.5	
7	272213.63	2191518.53	-	2.5	
8	272197.27	2191612.68	-	2.5	
9	272181.26	2191616.21	-	2.5	
10	272147.48	2191613.86	-	2.5	
11	272109.55	2191573.88	-	2.5	

полное наименование должности	подпись	инициалы, фамилия
-------------------------------	---------	-------------------

М.П.

Земельный участок				
вид объекта недвижимости				
Лист № 15 раздела 3.2	Всего листов раздела 3.2: 53		Всего разделов: 7	Всего листов выписки: 190
10.09.2022г. № КУВИ-001/2022-155713651				
Кадастровый номер:			47:29:0000000:34044	
12	272049.42	2191542.04	-	2.5
13	271988.65	2191489.53	-	2.5
14	271977.24	2191466.36	-	2.5
15	271958.22	2191450.13	-	2.5
16	271906.36	2191431.55	-	2.5
17	271872.42	2191407.6	-	2.5
18	271868.66	2191375.14	-	2.5
19	271903.28	2191350.28	-	2.5
20	271928.16	2191351.1	-	2.5
21	271990.11	2191386.25	-	2.5
22	272053.36	2191363.2	-	2.5
23	272150.07	2191364.56	-	2.5
24	272169.03	2191385.02	-	2.5
25	272168.42	2191461.55	-	2.5
26	272212.47	2191467.8	-	2.5
27	272238.03	2191453.14	-	2.5
28	272305.59	2191456.91	-	2.5
29	272336.15	2191454.53	-	2.5
30	272372.08	2191436.72	-	2.5
31	272392.37	2191396.63	-	2.5
32	272414.67	2191380.04	-	2.5
33	272435.84	2191377.52	-	2.5
34	272476.03	2191357.89	-	2.5
35	272484.16	2191347.21	-	2.5
36	272513.14	2191356.54	-	2.5
37	272524.01	2191376.65	-	2.5
38	272549.52	2191374.43	-	2.5
39	272580.43	2191446.24	-	2.5
40	272584.54	2191487.61	-	2.5
41	272512.6	2191564.09	-	2.5
42	272464.77	2191623.03	-	2.5
43	272426.36	2191649.72	-	2.5
44	272409.22	2191666.86	-	2.5

полное наименование должности	подпись	инициалы, фамилия
-------------------------------	---------	-------------------

М.П.

Земельный участок					
вид объекта недвижимости					
Лист № 16 раздела 3.2		Всего листов раздела 3.2: 53		Всего разделов: 7	Всего листов выписки: 190
10.09.2022г. № КУВИ-001/2022-155713651					
Кадастровый номер:			47:29:0000000:34044		
1	273526.85	2192043.33	-	2.5	
2	273497.34	2192034.48	-	2.5	
3	273403.34	2191987.46	-	2.5	
4	273294	2191930.46	-	2.5	
5	273363.09	2191907.96	-	2.5	
6	273433.03	2191901.8	-	2.5	
7	273542.5	2191908.49	-	2.5	
8	273604.32	2191902.11	-	2.5	
9	273682.48	2191831.69	-	2.5	
10	273691.59	2191799.42	-	2.5	
11	273690.62	2191795.01	-	2.5	
12	273681.31	2191783.64	-	2.5	
13	273720.45	2191765.22	-	2.5	
14	273781.83	2191774.18	-	2.5	
15	273804.5	2191793.95	-	2.5	
16	273821.67	2191846.06	-	2.5	
17	273853.89	2191881.84	-	2.5	
18	273865.15	2191886.91	-	2.5	
19	273851.21	2191902.66	-	2.5	
20	273800.73	2191951.13	-	2.5	
21	273782.07	2191971.25	-	2.5	
22	273722.75	2191989	-	2.5	
23	273555.18	2192039.19	-	2.5	
24	273526.85	2192043.33	-	2.5	
1	271594.84	2196770.37	-	2.5	
2	271583.71	2196765.11	-	2.5	
3	271570.65	2196758.99	-	2.5	
4	271563.43	2196748.95	-	2.5	
5	271558.54	2196732.87	-	2.5	
6	271558.31	2196718.41	-	2.5	
7	271584.13	2196716.14	-	2.5	
8	271592.16	2196703.6	-	2.5	
9	271571.66	2196675.9	-	2.5	

полное наименование должности	подпись	инициалы, фамилия
-------------------------------	---------	-------------------

М.П.

Земельный участок

вид объекта недвижимости

Лист № 17 раздела 3.2

Всего листов раздела 3.2: 53

Всего разделов: 7

Всего листов выписки: 190

10.09.2022г. № КУВИ-001/2022-155713651

Кадастровый номер:

47:29:0000000:34044

10	271545.58	2196653.31	-	2.5
11	271530.73	2196637.52	-	2.5
12	271503.35	2196631.95	-	2.5
13	271487.48	2196621.17	-	2.5
14	271481.31	2196608.94	-	2.5
15	271490.46	2196589.29	-	2.5
16	271514.45	2196569.55	-	2.5
17	271504.24	2196556.84	-	2.5
18	271490.5	2196552.82	-	2.5
19	271473.94	2196549.63	-	2.5
20	271463.54	2196545.03	-	2.5
21	271457.81	2196531.52	-	2.5
22	271464.29	2196502.17	-	2.5
23	271475.09	2196478.27	-	2.5
24	271476.09	2196468.27	-	2.5
25	271469.69	2196450.53	-	2.5
26	271467.23	2196442.36	-	2.5
27	271475.37	2196434.91	-	2.5
28	271500.1	2196446.92	-	2.5
29	271516.19	2196457.3	-	2.5
30	271520.54	2196469.23	-	2.5
31	271516.28	2196493.56	-	2.5
32	271507.82	2196513.13	-	2.5
33	271504	2196527.67	-	2.5
34	271508.88	2196551.5	-	2.5
35	271525.29	2196555.9	-	2.5
36	271547.6	2196532.32	-	2.5
37	271564.6	2196515.92	-	2.5
38	271581.29	2196520.06	-	2.5
39	271599.19	2196541.28	-	2.5
40	271616.6	2196553.76	-	2.5
41	271638.21	2196555.2	-	2.5
42	271674.07	2196532.65	-	2.5

полное наименование должности

подпись

инициалы, фамилия

М.П.

Земельный участок				
вид объекта недвижимости				
Лист № 18 раздела 3.2		Всего листов раздела 3.2: 53		Всего разделов: 7
Всего листов выписки: 190				
10.09.2022г. № КУВИ-001/2022-155713651				
Кадастровый номер:			47:29:0000000:34044	
43	271695.6	2196526.2	-	2.5
44	271718.53	2196532.43	-	2.5
45	271744.22	2196538.71	-	2.5
46	271770.43	2196530.09	-	2.5
47	271782.85	2196520.6	-	2.5
48	271788.07	2196501.04	-	2.5
49	271787.57	2196492.92	-	2.5
50	271782.47	2196469.6	-	2.5
51	271768.92	2196434.99	-	2.5
52	271761.1	2196423.51	-	2.5
53	271788.68	2196415.17	-	2.5
54	271814.15	2196408.76	-	2.5
55	271833.46	2196398.96	-	2.5
56	271827.91	2196369.39	-	2.5
57	271850.24	2196370.28	-	2.5
58	271844.26	2196394.08	-	2.5
59	271843.42	2196416.09	-	2.5
60	271851.13	2196442.19	-	2.5
61	271859.58	2196457.91	-	2.5
62	271847.14	2196497.07	-	2.5
63	271830.43	2196524.34	-	2.5
64	271822.21	2196544.25	-	2.5
65	271782.64	2196578.59	-	2.5
66	271765.54	2196593.36	-	2.5
67	271733.12	2196620.3	-	2.5
68	271709.17	2196626.39	-	2.5
69	271667.91	2196631.42	-	2.5
70	271650.07	2196648.67	-	2.5
71	271631.09	2196700.61	-	2.5
72	271609.54	2196737.24	-	2.5
73	271594.84	2196770.37	-	2.5
1	270534.08	2198068.84	-	2.5
2	270489.23	2197974.81	-	2.5

полное наименование должности	подпись	инициалы, фамилия
-------------------------------	---------	-------------------

М.П.

Земельный участок				
вид объекта недвижимости				
Лист № 19 раздела 3.2		Всего листов раздела 3.2: 53		Всего разделов: 7
Всего листов выписки: 190				
10.09.2022г. № КУВИ-001/2022-155713651				
Кадастровый номер:			47:29:0000000:34044	
3	270491.3	2197946.44	-	2.5
4	270521.97	2197935.61	-	2.5
5	270572.37	2197912.22	-	2.5
6	270578.81	2197901.19	-	2.5
7	270575.54	2197866.4	-	2.5
8	270555.48	2197830.48	-	2.5
9	270533.26	2197834.81	-	2.5
10	270507.22	2197849.94	-	2.5
11	270469.75	2197870.07	-	2.5
12	270461.95	2197843.25	-	2.5
13	270498.38	2197810.84	-	2.5
14	270511.32	2197785.77	-	2.5
15	270482.74	2197746.18	-	2.5
16	270484.93	2197732.24	-	2.5
17	270532.53	2197720.23	-	2.5
18	270559.38	2197706.58	-	2.5
19	270562.41	2197682.62	-	2.5
20	270644.56	2197650.91	-	2.5
21	270691.35	2197678.81	-	2.5
22	270695.85	2197692.49	-	2.5
23	270680.48	2197717.15	-	2.5
24	270637.32	2197765.34	-	2.5
25	270625.08	2197783.05	-	2.5
26	270629.6	2197817.71	-	2.5
27	270610.04	2197834.31	-	2.5
28	270591.95	2197868.04	-	2.5
29	270593.04	2197890.59	-	2.5
30	270607.28	2197890.57	-	2.5
31	270581.2	2197977.11	-	2.5
32	270558.7	2198016.03	-	2.5
33	270534.08	2198068.84	-	2.5
1	273092.32	2196205.41	-	2.5
2	273086.1	2196171.25	-	2.5

полное наименование должности	подпись	инициалы, фамилия
-------------------------------	---------	-------------------

М.П.

Земельный участок				
вид объекта недвижимости				
Лист № 20 раздела 3.2	Всего листов раздела 3.2: 53		Всего разделов: 7	Всего листов выписки: 190
10.09.2022г. № КУВИ-001/2022-155713651				
Кадастровый номер:			47:29:0000000:34044	
3	273074.44	2196156.12	-	2.5
4	273066.08	2196149.08	-	2.5
5	273084.21	2196076.24	-	2.5
6	273103.71	2196010.49	-	2.5
7	273117.16	2195936.33	-	2.5
8	273141.65	2195874.06	-	2.5
9	273167.95	2195832.27	-	2.5
10	273192.4	2195782.07	-	2.5
11	273199.51	2195773.77	-	2.5
12	273220.54	2195807.19	-	2.5
13	273202.09	2195870.94	-	2.5
14	273179.46	2195937.72	-	2.5
15	273180.8	2195970.77	-	2.5
16	273214.85	2196045.06	-	2.5
17	273228.44	2196106.68	-	2.5
18	273092.32	2196205.41	-	2.5
1	272205.73	2192099.61	-	2.5
2	272229.42	2192023.29	-	2.5
3	271982.61	2191943.99	-	2.5
4	271974.76	2191920.15	-	2.5
5	271972.38	2191892.82	-	2.5
6	271982.86	2191871.69	-	2.5
7	272000.78	2191859.38	-	2.5
8	272273.6	2191941.43	-	2.5
9	272235.93	2192077.41	-	2.5
10	272205.73	2192099.61	-	2.5
1	270781.56	2197605.64	-	2.5
2	270763.34	2197602.11	-	2.5
3	270732.24	2197576.32	-	2.5
4	270726.94	2197553	-	2.5
5	270717.95	2197540.66	-	2.5
6	270699.09	2197512.93	-	2.5
7	270704.4	2197453.37	-	2.5

полное наименование должности	подпись	инициалы, фамилия
-------------------------------	---------	-------------------

М.П.

Земельный участок				
вид объекта недвижимости				
Лист № 21 раздела 3.2		Всего листов раздела 3.2: 53		Всего разделов: 7
Всего листов выписки: 190				
10.09.2022г. № КУВИ-001/2022-155713651				
Кадастровый номер:			47:29:0000000:34044	
8	270724.46	2197445.67	-	2.5
9	270797.63	2197451.4	-	2.5
10	270821.16	2197464.17	-	2.5
11	270840.36	2197467.73	-	2.5
12	270854.83	2197457.14	-	2.5
13	270853.07	2197432.46	-	2.5
14	270873.69	2197418.67	-	2.5
15	270923.42	2197421.95	-	2.5
16	270925.4	2197431.37	-	2.5
17	270938.51	2197450.1	-	2.5
18	270943.81	2197453.93	-	2.5
19	270914.59	2197487.28	-	2.5
20	270882.31	2197519.6	-	2.5
21	270864.75	2197535.28	-	2.5
22	270841.18	2197568.78	-	2.5
23	270810.16	2197588.99	-	2.5
24	270787.12	2197591.42	-	2.5
25	270781.56	2197605.64	-	2.5
1	270894.59	2197634.48	-	2.5
2	270869.23	2197618.16	-	2.5
3	270852.93	2197608.78	-	2.5
4	270814.95	2197604.95	-	2.5
5	270801.27	2197609.45	-	2.5
6	270785.51	2197606.4	-	2.5
7	270788.86	2197595.26	-	2.5
8	270811.06	2197592.92	-	2.5
9	270843.69	2197571.92	-	2.5
10	270867.58	2197538.11	-	2.5
11	270885.01	2197522.54	-	2.5
12	270917.47	2197490.05	-	2.5
13	270947.3	2197456.46	-	2.5
14	270962.68	2197467.58	-	2.5
15	270992.79	2197480.22	-	2.5

полное наименование должности	подпись	инициалы, фамилия
-------------------------------	---------	-------------------

М.П.

Земельный участок					
вид объекта недвижимости					
Лист № 22 раздела 3.2		Всего листов раздела 3.2: 53		Всего разделов: 7	Всего листов выписки: 190
10.09.2022г. № КУВИ-001/2022-155713651					
Кадастровый номер:			47:29:0000000:34044		
16	271018.28	2197487.62	-	2.5	
17	271047.1	2197508.22	-	2.5	
18	271047.14	2197521.6	-	2.5	
19	271036.92	2197530.85	-	2.5	
20	271014.27	2197538.51	-	2.5	
21	270982.35	2197538.06	-	2.5	
22	270963.49	2197543.19	-	2.5	
23	270936.97	2197575.92	-	2.5	
24	270898.71	2197591.81	-	2.5	
25	270899.48	2197620.47	-	2.5	
26	270894.59	2197634.48	-	2.5	
1	270696.31	2197402.78	-	2.5	
2	270679.9	2197400.9	-	2.5	
3	270645.61	2197368.49	-	2.5	
4	270630.29	2197356.3	-	2.5	
5	270662.47	2197305.34	-	2.5	
6	270659.96	2197283.47	-	2.5	
7	270685.12	2197263.63	-	2.5	
8	270682.18	2197239.64	-	2.5	
9	270692.34	2197235.09	-	2.5	
10	270720.42	2197258.03	-	2.5	
11	270767.12	2197242.49	-	2.5	
12	270781.85	2197247.16	-	2.5	
13	270790.13	2197259.25	-	2.5	
14	270789.26	2197271.21	-	2.5	
15	270763.64	2197306.53	-	2.5	
16	270752.92	2197334.08	-	2.5	
17	270744.96	2197365.67	-	2.5	
18	270696.31	2197402.78	-	2.5	
1	272438.93	2192059.43	-	2.5	
2	272490.5	2191916.18	-	2.5	
3	272528.02	2191960.11	-	2.5	
4	272580.97	2192007.37	-	2.5	

полное наименование должности	подпись	инициалы, фамилия
-------------------------------	---------	-------------------

М.П.

Земельный участок					
вид объекта недвижимости					
Лист № 23 раздела 3.2		Всего листов раздела 3.2: 53		Всего разделов: 7	Всего листов выписки: 190
10.09.2022г. № КУВИ-001/2022-155713651					
Кадастровый номер:			47:29:0000000:34044		
5	272632.3	2192023.61	-	2.5	
6	272701.62	2192008.08	-	2.5	
7	272740.68	2192016.9	-	2.5	
8	272764.24	2192030.41	-	2.5	
9	272737.9	2192036.61	-	2.5	
10	272682.2	2192046.11	-	2.5	
11	272642.31	2192050.65	-	2.5	
12	272591.41	2192038.66	-	2.5	
13	272567.98	2192029.08	-	2.5	
14	272566.71	2192029	-	2.5	
15	272529.45	2192038.8	-	2.5	
16	272471.57	2192054.46	-	2.5	
17	272438.93	2192059.43	-	2.5	
1	271405.14	2195833.33	-	2.5	
2	271379.19	2195825.92	-	2.5	
3	271376.78	2195820	-	2.5	
4	271365.24	2195816.33	-	2.5	
5	271362.74	2195794	-	2.5	
6	271352.72	2195788.45	-	2.5	
7	271323.52	2195782.96	-	2.5	
8	271316.57	2195787.94	-	2.5	
9	271308.91	2195781.97	-	2.5	
10	271309.58	2195767.65	-	2.5	
11	271320.42	2195748.32	-	2.5	
12	271331.89	2195750.6	-	2.5	
13	271353.8	2195778.61	-	2.5	
14	271363.69	2195776.4	-	2.5	
15	271368.3	2195765.43	-	2.5	
16	271368.19	2195757.21	-	2.5	
17	271355.37	2195733.79	-	2.5	
18	271355.32	2195720.41	-	2.5	
19	271368.99	2195711.43	-	2.5	
20	271421.02	2195706.54	-	2.5	

полное наименование должности	подпись	инициалы, фамилия
-------------------------------	---------	-------------------

М.П.

Земельный участок				
вид объекта недвижимости				
Лист № 24 раздела 3.2	Всего листов раздела 3.2: 53		Всего разделов: 7	Всего листов выписки: 190
10.09.2022г. № КУВИ-001/2022-155713651				
Кадастровый номер:			47:29:0000000:34044	
21	271437.21	2195707.01	-	2.5
22	271443.96	2195711.09	-	2.5
23	271445.21	2195722.61	-	2.5
24	271437.6	2195729.55	-	2.5
25	271399.99	2195732.54	-	2.5
26	271387.36	2195746.21	-	2.5
27	271384.65	2195755.1	-	2.5
28	271393.02	2195777.52	-	2.5
29	271403.62	2195791.52	-	2.5
30	271419.66	2195819.69	-	2.5
31	271414.6	2195828.77	-	2.5
32	271405.14	2195833.33	-	2.5
1	270840.36	2198124.64	-	2.5
2	270825.29	2198111.04	-	2.5
3	270819.75	2198087.72	-	2.5
4	270822.74	2198059.35	-	2.5
5	270843.15	2198060.35	-	2.5
6	270858.37	2198063.14	-	2.5
7	270873.09	2198051.38	-	2.5
8	270877.69	2198041.58	-	2.5
9	270884.31	2198038.39	-	2.5
10	270893.15	2198044.15	-	2.5
11	270910.1	2198090.87	-	2.5
12	270910.33	2198107.55	-	2.5
13	270905.3	2198108.78	-	2.5
14	270893.73	2198102.85	-	2.5
15	270876.34	2198103.54	-	2.5
16	270857.99	2198123.24	-	2.5
17	270840.36	2198124.64	-	2.5
1	270889.38	2193881.03	-	2.5
2	270870.49	2193869.56	-	2.5
3	270870.08	2193850.71	-	2.5
4	270880.7	2193829.73	-	2.5

полное наименование должности	подпись	инициалы, фамилия
-------------------------------	---------	-------------------

М.П.

Земельный участок				
вид объекта недвижимости				
Лист № 25 раздела 3.2	Всего листов раздела 3.2: 53		Всего разделов: 7	Всего листов выписки: 190
10.09.2022г. № КУВИ-001/2022-155713651				
Кадастровый номер:			47:29:0000000:34044	
5	270918.55	2193801.87	-	2.5
6	270939.96	2193789.24	-	2.5
7	270949.65	2193801.58	-	2.5
8	270943.82	2193815.58	-	2.5
9	270930.97	2193828.08	-	2.5
10	270911.41	2193858.71	-	2.5
11	270900.37	2193877.86	-	2.5
12	270889.38	2193881.03	-	2.5
1	273166.96	2192418.8	-	2.5
2	273153.84	2192415.58	-	2.5
3	273138.03	2192364.37	-	2.5
4	273124.96	2192314.14	-	2.5
5	273117.95	2192277.03	-	2.5
6	273115.88	2192250.37	-	2.5
7	273129.5	2192207.19	-	2.5
8	273152.73	2192163.04	-	2.5
9	273152.88	2192112.04	-	2.5
10	273153.19	2192044.2	-	2.5
11	273133.12	2191984.98	-	2.5
12	273119	2191921.94	-	2.5
13	273119.65	2191902.66	-	2.5
14	273209.73	2191915.05	-	2.5
15	273251.18	2191924.08	-	2.5
16	273282.43	2191935.17	-	2.5
17	273397.89	2191997.13	-	2.5
18	273490.79	2192045.93	-	2.5
19	273528	2192055.32	-	2.5
20	273556.95	2192049.05	-	2.5
21	273726.17	2191997.03	-	2.5
22	273786.16	2191979.29	-	2.5
23	273803.69	2191960.48	-	2.5
24	273872.17	2191891.22	-	2.5
25	273884.7	2191896.03	-	2.5

полное наименование должности	подпись	инициалы, фамилия
-------------------------------	---------	-------------------

М.П.

Земельный участок					
вид объекта недвижимости					
Лист № 26 раздела 3.2		Всего листов раздела 3.2: 53		Всего разделов: 7	Всего листов выписки: 190
10.09.2022г. № КУВИ-001/2022-155713651					
Кадастровый номер:			47:29:0000000:34044		
26	273914.76	2191896.54	-	2.5	
27	273935.96	2191914.93	-	2.5	
28	273943.62	2191937.39	-	2.5	
29	273935.84	2191973.71	-	2.5	
30	273906.07	2191992.68	-	2.5	
31	273859.02	2192011.49	-	2.5	
32	273839.82	2192033.4	-	2.5	
33	273839.52	2192038.18	-	2.5	
34	273880.06	2192100.16	-	2.5	
35	273861	2192106.58	-	2.5	
36	273818.13	2192121.21	-	2.5	
37	273755.87	2192164.36	-	2.5	
38	273721.71	2192201.01	-	2.5	
39	273715.69	2192234.42	-	2.5	
40	273665.09	2192270.86	-	2.5	
41	273631.39	2192304.49	-	2.5	
42	273615.26	2192290.95	-	2.5	
43	273592.3	2192276.89	-	2.5	
44	273556.79	2192283.11	-	2.5	
45	273543.18	2192291.26	-	2.5	
46	273533.29	2192274.78	-	2.5	
47	273492.11	2192240.94	-	2.5	
48	273445.07	2192235.57	-	2.5	
49	273421.98	2192253	-	2.5	
50	273418.82	2192281.78	-	2.5	
51	273420.66	2192285.41	-	2.5	
52	273439.2	2192297.25	-	2.5	
53	273478.66	2192309.18	-	2.5	
54	273481.22	2192319.49	-	2.5	
55	273468.36	2192342.62	-	2.5	
56	273462.89	2192365.57	-	2.5	
57	273420.34	2192360.84	-	2.5	
58	273398.9	2192355.96	-	2.5	

полное наименование должности	подпись	инициалы, фамилия
-------------------------------	---------	-------------------

М.П.

Земельный участок					
вид объекта недвижимости					
Лист № 27 раздела 3.2		Всего листов раздела 3.2: 53		Всего разделов: 7	Всего листов выписки: 190
10.09.2022г. № КУВИ-001/2022-155713651					
Кадастровый номер:			47:29:0000000:34044		
59	273395.18	2192357.03	-	2.5	
60	273368.27	2192383.94	-	2.5	
61	273340.22	2192388.15	-	2.5	
62	273289.56	2192379.71	-	2.5	
63	273282.14	2192369.32	-	2.5	
64	273288.38	2192346.93	-	2.5	
65	273283.76	2192322	-	2.5	
66	273268.43	2192279.6	-	2.5	
67	273264.88	2192276.97	-	2.5	
68	273245.61	2192275.95	-	2.5	
69	273227.81	2192293.32	-	2.5	
70	273227.27	2192297.95	-	2.5	
71	273239.88	2192320.61	-	2.5	
72	273248.58	2192351.2	-	2.5	
73	273246.18	2192380.89	-	2.5	
74	273220.34	2192386.19	-	2.5	
75	273202.47	2192399.56	-	2.5	
76	273166.96	2192418.8	-	2.5	
1	273280.84	2191922.74	-	2.5	
2	273263.27	2191914.06	-	2.5	
3	273212.97	2191904.91	-	2.5	
4	273120.73	2191888.94	-	2.5	
5	273119.38	2191858.37	-	2.5	
6	273124.65	2191818.81	-	2.5	
7	273154.68	2191814.25	-	2.5	
8	273180.84	2191821.63	-	2.5	
9	273217.32	2191824.99	-	2.5	
10	273255.97	2191825.7	-	2.5	
11	273363	2191830.69	-	2.5	
12	273447.43	2191847.39	-	2.5	
13	273543.6	2191842.03	-	2.5	
14	273630.03	2191807.77	-	2.5	
15	273671.97	2191788.03	-	2.5	

полное наименование должности	подпись	инициалы, фамилия
-------------------------------	---------	-------------------

М.П.

Земельный участок					
вид объекта недвижимости					
Лист № 28 раздела 3.2		Всего листов раздела 3.2: 53		Всего разделов: 7	Всего листов выписки: 190
10.09.2022г. № КУВИ-001/2022-155713651					
Кадастровый номер:			47:29:0000000:34044		
16	273681.28	2191799.39	-	2.5	
17	273674.63	2191825.33	-	2.5	
18	273601.64	2191892.34	-	2.5	
19	273542.69	2191898.48	-	2.5	
20	273433.26	2191891.8	-	2.5	
21	273361.72	2191898.04	-	2.5	
22	273280.84	2191922.74	-	2.5	
1	270580.58	2198141.63	-	2.5	
2	270559.95	2198139.46	-	2.5	
3	270558.08	2198119.15	-	2.5	
4	270536.31	2198073.51	-	2.5	
5	270562.21	2198017.95	-	2.5	
6	270584.78	2197978.91	-	2.5	
7	270611.42	2197890.57	-	2.5	
8	270623.56	2197890.55	-	2.5	
9	270658.36	2197886.82	-	2.5	
10	270686.47	2197924.78	-	2.5	
11	270711.25	2197932.17	-	2.5	
12	270744.67	2197926.54	-	2.5	
13	270762.02	2197936.49	-	2.5	
14	270768.82	2197945.2	-	2.5	
15	270761.15	2197956.36	-	2.5	
16	270739.95	2197961.22	-	2.5	
17	270727.11	2197972.78	-	2.5	
18	270707.78	2198011.48	-	2.5	
19	270706.6	2198062.17	-	2.5	
20	270682.79	2198083.38	-	2.5	
21	270658.66	2198065.25	-	2.5	
22	270638.46	2198065.91	-	2.5	
23	270619.76	2198093.35	-	2.5	
24	270588.65	2198101.83	-	2.5	
25	270576.18	2198120.44	-	2.5	
26	270580.58	2198141.63	-	2.5	

полное наименование должности	подпись	инициалы, фамилия
-------------------------------	---------	-------------------

М.П.

Земельный участок				
вид объекта недвижимости				
Лист № 29 раздела 3.2		Всего листов раздела 3.2: 53		Всего разделов: 7
Всего листов выписки: 190				
10.09.2022г. № КУВИ-001/2022-155713651				
Кадастровый номер:			47:29:0000000:34044	
1	271272.16	2197012.26	-	2.5
2	271279.02	2196997.37	-	2.5
3	271318.29	2196963.35	-	2.5
4	271356.69	2196930.63	-	2.5
5	271437.61	2196876	-	2.5
6	271494.36	2196843.03	-	2.5
7	271530.13	2196815.62	-	2.5
8	271546	2196815.4	-	2.5
9	271561.54	2196821.14	-	2.5
10	271575.66	2196822.38	-	2.5
11	271585.01	2196812.38	-	2.5
12	271590.63	2196795.51	-	2.5
13	271603.09	2196804.12	-	2.5
14	271618.39	2196820.05	-	2.5
15	271614.59	2196841.86	-	2.5
16	271608.11	2196848.88	-	2.5
17	271606.76	2196873.24	-	2.5
18	271599.22	2196899.88	-	2.5
19	271592.29	2196914.23	-	2.5
20	271590.49	2196936.94	-	2.5
21	271588.4	2196954.41	-	2.5
22	271562.16	2196950.19	-	2.5
23	271522.43	2196916.68	-	2.5
24	271495.44	2196897.62	-	2.5
25	271471.2	2196890.35	-	2.5
26	271450.2	2196891.28	-	2.5
27	271430.83	2196926.67	-	2.5
28	271412.57	2196969.43	-	2.5
29	271402.17	2196990.08	-	2.5
30	271391.44	2196997.97	-	2.5
31	271381.68	2196995.53	-	2.5
32	271367.09	2196983.12	-	2.5
33	271353.22	2196976.32	-	2.5

полное наименование должности	подпись	инициалы, фамилия
-------------------------------	---------	-------------------

М.П.

Земельный участок					
вид объекта недвижимости					
Лист № 30 раздела 3.2		Всего листов раздела 3.2: 53		Всего разделов: 7	Всего листов выписки: 190
10.09.2022г. № КУВИ-001/2022-155713651					
Кадастровый номер:			47:29:0000000:34044		
34	271340.04	2196973.42	-	2.5	
35	271305.75	2196992.4	-	2.5	
36	271272.16	2197012.26	-	2.5	
1	274795.11	2193729.06	-	2.5	
2	274779.51	2193720.43	-	2.5	
3	274775.63	2193684.76	-	2.5	
4	274741.77	2193651.77	-	2.5	
5	274727	2193646.91	-	2.5	
6	274807.11	2193594.11	-	2.5	
7	274834.44	2193632.17	-	2.5	
8	274848.86	2193671.09	-	2.5	
9	274850.97	2193692.02	-	2.5	
10	274795.11	2193729.06	-	2.5	
1	274792.18	2194011.21	-	2.5	
2	274738.2	2193978.19	-	2.5	
3	274722.55	2193971	-	2.5	
4	274724.25	2193960.7	-	2.5	
5	274764.27	2193958.94	-	2.5	
6	274783.09	2193942.69	-	2.5	
7	274801.44	2193940.37	-	2.5	
8	274810.05	2193952.1	-	2.5	
9	274807.61	2193978.91	-	2.5	
10	274824.12	2193997.72	-	2.5	
11	274806.41	2194009.09	-	2.5	
12	274792.18	2194011.21	-	2.5	
1	273573.63	2195365.7	-	2.5	
2	273495.04	2195338.27	-	2.5	
3	273434.84	2195288.38	-	2.5	
4	273369.45	2195283.54	-	2.5	
5	273281.78	2195271.77	-	2.5	
6	273211.85	2195288.84	-	2.5	
7	273173.04	2195259.39	-	2.5	
8	273093.98	2195119.43	-	2.5	

полное наименование должности	подпись	инициалы, фамилия
-------------------------------	---------	-------------------

М.П.

Земельный участок				
вид объекта недвижимости				
Лист № 31 раздела 3.2	Всего листов раздела 3.2: 53		Всего разделов: 7	Всего листов выписки: 190
10.09.2022г. № КУВИ-001/2022-155713651				
Кадастровый номер:			47:29:0000000:34044	
9	273301.44	2194902.47	-	2.5
10	273355.98	2194841.82	-	2.5
11	273441.47	2194818.77	-	2.5
12	273476.34	2194835.26	-	2.5
13	273501.06	2194875.87	-	2.5
14	273510.48	2194902.84	-	2.5
15	273537.03	2194923.34	-	2.5
16	273616.75	2194907.44	-	2.5
17	273714.99	2194836.48	-	2.5
18	273935.82	2194619.34	-	2.5
19	273982.08	2194623.03	-	2.5
20	274005.97	2194643.61	-	2.5
21	274023.29	2194665.43	-	2.5
22	274023.84	2194699.5	-	2.5
23	273989.06	2194750.11	-	2.5
24	273930.62	2194782.83	-	2.5
25	273888.52	2194851.41	-	2.5
26	273875.32	2194909.03	-	2.5
27	273851.38	2194964.21	-	2.5
28	273814.43	2194980.95	-	2.5
29	273734.92	2194982.41	-	2.5
30	273672.5	2195016.62	-	2.5
31	273607.05	2195045.64	-	2.5
32	273494.16	2195068.95	-	2.5
33	273425.7	2195095.21	-	2.5
34	273390.24	2195122.6	-	2.5
35	273385.62	2195155.03	-	2.5
36	273408.11	2195171.35	-	2.5
37	273446.1	2195174.97	-	2.5
38	273489.35	2195193.14	-	2.5
39	273581.7	2195196.51	-	2.5
40	273645.59	2195204.13	-	2.5
41	273665.63	2195222.23	-	2.5

полное наименование должности	подпись	инициалы, фамилия
-------------------------------	---------	-------------------

М.П.

Земельный участок				
вид объекта недвижимости				
Лист № 32 раздела 3.2	Всего листов раздела 3.2: 53		Всего разделов: 7	Всего листов выписки: 190
10.09.2022г. № КУВИ-001/2022-155713651				
Кадастровый номер:			47:29:0000000:34044	
42	273680.57	2195249.53	-	2.5
43	273670.82	2195298.86	-	2.5
44	273637.48	2195339.76	-	2.5
45	273612.37	2195362.73	-	2.5
46	273573.63	2195365.7	-	2.5
1	274089.7	2193087.69	-	2.5
2	274083.06	2193082.43	-	2.5
3	274083.93	2193039.09	-	2.5
4	274068.58	2193029.58	-	2.5
5	274041.03	2193024.8	-	2.5
6	274002.42	2192981.16	-	2.5
7	273960.53	2192968.44	-	2.5
8	273931.07	2192953.05	-	2.5
9	273910.53	2192927.47	-	2.5
10	273901.77	2192890.18	-	2.5
11	273906.18	2192870.11	-	2.5
12	273939.77	2192830.84	-	2.5
13	273999.98	2192806.92	-	2.5
14	274012.2	2192782.32	-	2.5
15	274054.94	2192752.98	-	2.5
16	274071.27	2192747.79	-	2.5
17	274115.64	2192749.45	-	2.5
18	274122.34	2192767.87	-	2.5
19	274124.57	2192792.93	-	2.5
20	274103.21	2192806.83	-	2.5
21	274104.78	2192823.88	-	2.5
22	274120.67	2192831.33	-	2.5
23	274140.61	2192826.71	-	2.5
24	274145.96	2192831.69	-	2.5
25	274124.31	2192848.16	-	2.5
26	274105.69	2192887.13	-	2.5
27	274102.67	2192918.31	-	2.5
28	274113.03	2192934.2	-	2.5

полное наименование должности	подпись	инициалы, фамилия
-------------------------------	---------	-------------------

М.П.

Земельный участок				
вид объекта недвижимости				
Лист № 33 раздела 3.2		Всего листов раздела 3.2: 53		Всего разделов: 7
Всего листов выписки: 190				
10.09.2022г. № КУВИ-001/2022-155713651				
Кадастровый номер:			47:29:0000000:34044	
29	274131.14	2192931.1	-	2.5
30	274138.99	2192904.63	-	2.5
31	274150.96	2192898.35	-	2.5
32	274161.51	2192900.04	-	2.5
33	274164.46	2192928.73	-	2.5
34	274189.1	2192938.63	-	2.5
35	274189.74	2192966.25	-	2.5
36	274198.22	2192972.9	-	2.5
37	274217.54	2192971.81	-	2.5
38	274220.3	2192992.06	-	2.5
39	274204.37	2193008.53	-	2.5
40	274168.17	2193031.76	-	2.5
41	274161.7	2193069.61	-	2.5
42	274154.13	2193075.95	-	2.5
43	274089.7	2193087.69	-	2.5
1	274282.14	2187965.31	-	2.5
2	274239.87	2187955.25	-	2.5
3	274280.02	2187722.57	-	2.5
4	274307.11	2187739.02	-	2.5
5	274353.99	2187756.7	-	2.5
6	274398.04	2187774.34	-	2.5
7	274432.8	2187782.4	-	2.5
8	274482.59	2187793.51	-	2.5
9	274527.75	2187799.84	-	2.5
10	274554.87	2187814.4	-	2.5
11	274561.97	2187844.72	-	2.5
12	274548.24	2187881.35	-	2.5
13	274521.47	2187907.4	-	2.5
14	274486.41	2187920.11	-	2.5
15	274439.08	2187933.59	-	2.5
16	274408.01	2187931.25	-	2.5
17	274378.06	2187916.65	-	2.5
18	274352.76	2187905.89	-	2.5

полное наименование должности	подпись	инициалы, фамилия
-------------------------------	---------	-------------------

М.П.

Земельный участок				
вид объекта недвижимости				
Лист № 34 раздела 3.2		Всего листов раздела 3.2: 53		Всего разделов: 7
Всего листов выписки: 190				
10.09.2022г. № КУВИ-001/2022-155713651				
Кадастровый номер:			47:29:0000000:34044	
19	274318.7	2187914.84	-	2.5
20	274293.84	2187939.03	-	2.5
21	274282.14	2187965.31	-	2.5
1	272618.58	2195864.12	-	2.5
2	272614.59	2195860.06	-	2.5
3	272614.73	2195776.96	-	2.5
4	272650.26	2195746.49	-	2.5
5	272721.14	2195735.1	-	2.5
6	272801.56	2195741.92	-	2.5
7	272844.17	2195721.87	-	2.5
8	272872.8	2195668.08	-	2.5
9	272882.69	2195625.38	-	2.5
10	272868.59	2195582.34	-	2.5
11	273043.47	2195479.51	-	2.5
12	273060.01	2195530.95	-	2.5
13	273030.24	2195565.67	-	2.5
14	272996.92	2195594	-	2.5
15	272970.89	2195619.3	-	2.5
16	272929.61	2195639.22	-	2.5
17	272914.25	2195657.07	-	2.5
18	272899.29	2195681.86	-	2.5
19	272874.19	2195719.39	-	2.5
20	272836.9	2195748.57	-	2.5
21	272783.9	2195785.88	-	2.5
22	272681.19	2195833.91	-	2.5
23	272618.58	2195864.12	-	2.5
1	270995.63	2195501.21	-	2.5
2	270966.56	2195497.98	-	2.5
3	270978.79	2195479.84	-	2.5
4	270985	2195456.22	-	2.5
5	270972.19	2195415.66	-	2.5
6	270956.63	2195353.69	-	2.5
7	270970.46	2195321.72	-	2.5

полное наименование должности	подпись	инициалы, фамилия
-------------------------------	---------	-------------------

М.П.

Земельный участок					
вид объекта недвижимости					
Лист № 35 раздела 3.2		Всего листов раздела 3.2: 53		Всего разделов: 7	Всего листов выписки: 190
10.09.2022г. № КУВИ-001/2022-155713651					
Кадастровый номер:			47:29:0000000:34044		
8	271006.42	2195310.73	-	2.5	
9	271050.45	2195376.38	-	2.5	
10	271074.07	2195366.62	-	2.5	
11	271092.37	2195384.25	-	2.5	
12	271114.65	2195427.29	-	2.5	
13	271080.61	2195453.42	-	2.5	
14	271062.55	2195492.3	-	2.5	
15	271027.1	2195500.25	-	2.5	
16	270995.63	2195501.21	-	2.5	
1	273599.66	2195605.57	-	2.5	
2	273527.02	2195595.77	-	2.5	
3	273434.76	2195586.72	-	2.5	
4	273394.48	2195588.22	-	2.5	
5	273397.57	2195515.48	-	2.5	
6	273428.92	2195488.57	-	2.5	
7	273469.82	2195479.34	-	2.5	
8	273520.15	2195497.6	-	2.5	
9	273552.26	2195526.44	-	2.5	
10	273570.66	2195539.09	-	2.5	
11	273580.88	2195583.11	-	2.5	
12	273599.66	2195605.57	-	2.5	
1	274571.9	2191647.83	-	2.5	
2	274511.12	2191638.71	-	2.5	
3	274410.46	2191602.71	-	2.5	
4	274377.68	2191584.95	-	2.5	
5	274338.93	2191568.92	-	2.5	
6	274300.39	2191557.02	-	2.5	
7	274276.22	2191550.48	-	2.5	
8	274246.09	2191545.67	-	2.5	
9	274218.21	2191546.57	-	2.5	
10	274202.51	2191524.93	-	2.5	
11	274207.78	2191498.93	-	2.5	
12	274235.61	2191501.91	-	2.5	

полное наименование должности	подпись	инициалы, фамилия
-------------------------------	---------	-------------------

М.П.

Земельный участок				
вид объекта недвижимости				
Лист № 36 раздела 3.2	Всего листов раздела 3.2: 53		Всего разделов: 7	Всего листов выписки: 190
10.09.2022г. № КУВИ-001/2022-155713651				
Кадастровый номер:			47:29:0000000:34044	
13	274283.86	2191539.49	-	2.5
14	274362.76	2191545	-	2.5
15	274423.99	2191558.25	-	2.5
16	274477.21	2191572.42	-	2.5
17	274525.74	2191590.14	-	2.5
18	274562.11	2191609.75	-	2.5
19	274571.9	2191647.83	-	2.5
1	274025.94	2191756.51	-	2.5
2	274019.74	2191738.62	-	2.5
3	274013.68	2191729.5	-	2.5
4	274017.54	2191712	-	2.5
5	274052.62	2191694.69	-	2.5
6	274082.71	2191683.76	-	2.5
7	274092.17	2191708.67	-	2.5
8	274048.14	2191737.98	-	2.5
9	274025.94	2191756.51	-	2.5
1	272041.41	2194387.62	-	2.5
2	272017.7	2194385.22	-	2.5
3	272028.23	2194373.46	-	2.5
4	272039.17	2194363.33	-	2.5
5	272055.61	2194368.72	-	2.5
6	272058.11	2194382.4	-	2.5
7	272041.41	2194387.62	-	2.5
1	272646.17	2193121.29	-	2.5
2	272630.26	2193124	-	2.5
3	272626.17	2193095.48	-	2.5
4	272545.17	2192879.28	-	2.5
5	272473.04	2192769.32	-	2.5
6	272375.99	2192705.93	-	2.5
7	272305.32	2192671.85	-	2.5
8	272198.79	2192479.18	-	2.5
9	272183.7	2192309.52	-	2.5
10	272219.65	2192248.05	-	2.5

полное наименование должности	подпись	инициалы, фамилия
-------------------------------	---------	-------------------

М.П.

Земельный участок

вид объекта недвижимости

Лист № 37 раздела 3.2

Всего листов раздела 3.2: 53

Всего разделов: 7

Всего листов выписки: 190

10.09.2022г. № КУВИ-001/2022-155713651

Кадастровый номер:

47:29:0000000:34044

11	272346.55	2192316	-	2.5
12	272437.38	2192063.71	-	2.5
13	272472.28	2192058.4	-	2.5
14	272530.48	2192042.66	-	2.5
15	272567.08	2192033.03	-	2.5
16	272590.04	2192042.42	-	2.5
17	272641.73	2192054.63	-	2.5
18	272682.71	2192050.08	-	2.5
19	272738.64	2192040.54	-	2.5
20	272769.34	2192033.33	-	2.5
21	272772.15	2192034.94	-	2.5
22	272747.44	2192089.06	-	2.5
23	272733.8	2192189.82	-	2.5
24	272712.33	2192430.4	-	2.5
25	272682.04	2192621	-	2.5
26	272667.38	2192731.16	-	2.5
27	272650.43	2192862.55	-	2.5
28	272643.22	2192916.97	-	2.5
29	272643.45	2192962.4	-	2.5
30	272644.32	2193023.81	-	2.5
31	272648.27	2193072.18	-	2.5
32	272649.56	2193105.22	-	2.5
33	272646.17	2193121.29	-	2.5
1	278481.85	2191832.26	-	2.5
2	278459.51	2191651.25	-	2.5
3	278488.85	2191213.99	-	2.5
4	278552.01	2191202.04	-	2.5
5	278740.35	2191027.56	-	2.5
6	278784.52	2190999.46	-	2.5
7	278815.7	2190972.64	-	2.5
8	278943.93	2191073	-	2.5
9	279044.76	2191163.57	-	2.5
10	279006.73	2191263.03	-	2.5

полное наименование должности

подпись

инициалы, фамилия

М.П.

Земельный участок

вид объекта недвижимости

Лист № 38 раздела 3.2

Всего листов раздела 3.2: 53

Всего разделов: 7

Всего листов выписки: 190

10.09.2022г. № КУВИ-001/2022-155713651

Кадастровый номер:

47:29:0000000:34044

11	278892.41	2191219.59	-	2.5
12	278601.36	2191294.52	-	2.5
13	278481.85	2191832.26	-	2.5
1	273062.67	2196146.21	-	2.5
2	273046.38	2196132.5	-	2.5
3	273027.76	2196098.68	-	2.5
4	273036.91	2196071.97	-	2.5
5	273065.26	2196001.66	-	2.5
6	273072.21	2195948.07	-	2.5
7	273108.28	2195879.42	-	2.5
8	273115.65	2195832.55	-	2.5
9	273101.5	2195811.19	-	2.5
10	273056.29	2195832.75	-	2.5
11	272964.98	2195938.82	-	2.5
12	272895.44	2196001.84	-	2.5
13	272834.69	2195991.18	-	2.5
14	272776.46	2195947.51	-	2.5
15	272757.35	2195912.14	-	2.5
16	272717.15	2195907.96	-	2.5
17	272657.33	2195903.5	-	2.5
18	272621.54	2195867.13	-	2.5
19	272682.9	2195837.53	-	2.5
20	272785.76	2195789.43	-	2.5
21	272839.24	2195751.82	-	2.5
22	272876.9	2195722.35	-	2.5
23	272902.64	2195684.04	-	2.5
24	272917.41	2195659.53	-	2.5
25	272931.73	2195642.64	-	2.5
26	272972.92	2195622.76	-	2.5
27	272999.57	2195597	-	2.5
28	273032.96	2195568.61	-	2.5
29	273061.45	2195535.42	-	2.5
30	273072.15	2195568.7	-	2.5

полное наименование должности

подпись

инициалы, фамилия

М.П.

Земельный участок					
вид объекта недвижимости					
Лист № 39 раздела 3.2		Всего листов раздела 3.2: 53		Всего разделов: 7	Всего листов выписки: 190
10.09.2022г. № КУВИ-001/2022-155713651					
Кадастровый номер:			47:29:0000000:34044		
31	273145.82	2195688.45	-	2.5	
32	273197.28	2195770.22	-	2.5	
33	273189.19	2195779.66	-	2.5	
34	273164.51	2195830.23	-	2.5	
35	273138.17	2195872.08	-	2.5	
36	273113.37	2195935.05	-	2.5	
37	273099.84	2196009.46	-	2.5	
38	273080.36	2196075.14	-	2.5	
39	273062.67	2196146.21	-	2.5	
1	274224.81	2187953.61	-	2.5	
2	274163.68	2187944.22	-	2.5	
3	274113.83	2187936.42	-	2.5	
4	274105.55	2187922.6	-	2.5	
5	274104.52	2187896.15	-	2.5	
6	274110.04	2187873.09	-	2.5	
7	274122.17	2187849.18	-	2.5	
8	274130.05	2187826.16	-	2.5	
9	274129.17	2187789.32	-	2.5	
10	274111.03	2187772.53	-	2.5	
11	274068.91	2187752.08	-	2.5	
12	274051.67	2187738.14	-	2.5	
13	274049.2	2187713.55	-	2.5	
14	274047.18	2187690.38	-	2.5	
15	274055.79	2187682.01	-	2.5	
16	274077.95	2187681.39	-	2.5	
17	274133.51	2187685.5	-	2.5	
18	274179.11	2187693.25	-	2.5	
19	274259.35	2187717.55	-	2.5	
20	274224.81	2187953.61	-	2.5	
1	274213.68	2194140.08	-	2.5	
2	274202.03	2194124.95	-	2.5	
3	274209.59	2194101.31	-	2.5	
4	274240.44	2194067.54	-	2.5	

полное наименование должности	подпись	инициалы, фамилия
-------------------------------	---------	-------------------

М.П.

Земельный участок				
вид объекта недвижимости				
Лист № 40 раздела 3.2		Всего листов раздела 3.2: 53		Всего разделов: 7
Всего листов выписки: 190				
10.09.2022г. № КУВИ-001/2022-155713651				
Кадастровый номер:			47:29:0000000:34044	
5	274297.66	2194041.65	-	2.5
6	274366.6	2194033.17	-	2.5
7	274466.95	2194005.84	-	2.5
8	274507.22	2193968.73	-	2.5
9	274522.61	2193975.14	-	2.5
10	274528.82	2193992.18	-	2.5
11	274503.8	2194028.04	-	2.5
12	274474.47	2194058.08	-	2.5
13	274472.78	2194105.03	-	2.5
14	274270.31	2194133.96	-	2.5
15	274213.68	2194140.08	-	2.5
1	271625.55	2195745.12	-	2.5
2	271585.17	2195695.48	-	2.5
3	271561.06	2195690.21	-	2.5
4	271530.89	2195698.7	-	2.5
5	271512.12	2195697.73	-	2.5
6	271507.81	2195687.34	-	2.5
7	271515.77	2195655.53	-	2.5
8	271513.53	2195631.31	-	2.5
9	271506.5	2195613.37	-	2.5
10	271508.09	2195600.48	-	2.5
11	271547.13	2195579.43	-	2.5
12	271555.28	2195567.57	-	2.5
13	271605.77	2195566.88	-	2.5
14	271641.98	2195579.36	-	2.5
15	271673.78	2195572.06	-	2.5
16	271694.11	2195578.46	-	2.5
17	271694.62	2195592.31	-	2.5
18	271654.14	2195599.26	-	2.5
19	271631.16	2195614.19	-	2.5
20	271625.27	2195632.19	-	2.5
21	271641.61	2195655.42	-	2.5
22	271661.34	2195671.67	-	2.5

полное наименование должности	подпись	инициалы, фамилия
-------------------------------	---------	-------------------

М.П.

Земельный участок

вид объекта недвижимости

Лист № 41 раздела 3.2

Всего листов раздела 3.2: 53

Всего разделов: 7

Всего листов выписки: 190

10.09.2022г. № КУВИ-001/2022-155713651

Кадастровый номер:

47:29:0000000:34044

23	271660.94	2195683.17	-	2.5
24	271654.5	2195690.59	-	2.5
25	271639.36	2195698.59	-	2.5
26	271638.53	2195724.17	-	2.5
27	271635	2195741.02	-	2.5
28	271625.55	2195745.12	-	2.5
1	277514.83	2191574.6	-	2.5
2	277484.14	2191538.83	-	2.5
3	277514.81	2191505.31	-	2.5
4	277605.67	2191487.59	-	2.5
5	277632.88	2191419.09	-	2.5
6	277597.8	2191392.9	-	2.5
7	277617.86	2191347.37	-	2.5
8	277673.96	2191372.15	-	2.5
9	277697.54	2191437.11	-	2.5
10	277642.26	2191508.53	-	2.5
11	277565.49	2191560.55	-	2.5
12	277514.83	2191574.6	-	2.5
1	274702.13	2193626.43	-	2.5
2	274667.81	2193540.02	-	2.5
3	274705.17	2193520.66	-	2.5
4	274730.29	2193496.5	-	2.5
5	274759.09	2193467.23	-	2.5
6	274794.38	2193544.89	-	2.5
7	274798.69	2193559.4	-	2.5
8	274702.13	2193626.43	-	2.5
1	275320.5	2192252.45	-	2.5
2	275315.68	2192231.2	-	2.5
3	275321.4	2192196.71	-	2.5
4	275339.01	2192161.38	-	2.5
5	275352.39	2192131.66	-	2.5
6	275432.05	2192121.07	-	2.5
7	275447.27	2192105.83	-	2.5

полное наименование должности

подпись

инициалы, фамилия

М.П.

Земельный участок					
вид объекта недвижимости					
Лист № 42 раздела 3.2		Всего листов раздела 3.2: 53		Всего разделов: 7	Всего листов выписки: 190
10.09.2022г. № КУВИ-001/2022-155713651					
Кадастровый номер:			47:29:0000000:34044		
8	275469.49	2192104.13	-	2.5	
9	275487.88	2192116.3	-	2.5	
10	275511.17	2192144.03	-	2.5	
11	275484.61	2192158.57	-	2.5	
12	275450.36	2192169.89	-	2.5	
13	275436.6	2192158.83	-	2.5	
14	275402.55	2192158.28	-	2.5	
15	275390.06	2192174.58	-	2.5	
16	275351.13	2192209.58	-	2.5	
17	275320.5	2192252.45	-	2.5	
1	271423.92	2197366.33	-	2.5	
2	271407.99	2197364.23	-	2.5	
3	271405.77	2197354.81	-	2.5	
4	271405.43	2197346.12	-	2.5	
5	271415.64	2197337.81	-	2.5	
6	271419.31	2197326.83	-	2.5	
7	271411.55	2197294.55	-	2.5	
8	271412.83	2197287.06	-	2.5	
9	271431.83	2197288.73	-	2.5	
10	271446.76	2197295.28	-	2.5	
11	271459.41	2197297.57	-	2.5	
12	271465.43	2197286.39	-	2.5	
13	271452.48	2197272.36	-	2.5	
14	271454.24	2197264.63	-	2.5	
15	271464.7	2197255.39	-	2.5	
16	271480.15	2197258.66	-	2.5	
17	271489.97	2197278.05	-	2.5	
18	271515.28	2197280.76	-	2.5	
19	271518.46	2197288.78	-	2.5	
20	271517.7	2197309.2	-	2.5	
21	271485.17	2197335.03	-	2.5	
22	271481.92	2197349.07	-	2.5	
23	271473.63	2197354.12	-	2.5	

полное наименование должности	подпись	инициалы, фамилия
-------------------------------	---------	-------------------

М.П.

Земельный участок

вид объекта недвижимости

Лист № 43 раздела 3.2

Всего листов раздела 3.2: 53

Всего разделов: 7

Всего листов выписки: 190

10.09.2022г. № КУВИ-001/2022-155713651

Кадастровый номер:

47:29:0000000:34044

24	271460.08	2197349.7	-	2.5
25	271440.67	2197360.46	-	2.5
26	271423.92	2197366.33	-	2.5
1	274893.84	2194261.69	-	2.5
2	274886.87	2194241.46	-	2.5
3	274848.05	2194231.37	-	2.5
4	274829.36	2194220.52	-	2.5
5	274829.34	2194203.75	-	2.5
6	274900.85	2194202.18	-	2.5
7	274935.17	2194220.73	-	2.5
8	274939.17	2194229.82	-	2.5
9	274926.61	2194241.77	-	2.5
10	274908.45	2194248.48	-	2.5
11	274893.84	2194261.69	-	2.5
1	273782.32	2193023.73	-	2.5
2	273767.12	2193021.97	-	2.5
3	273780.45	2192991.7	-	2.5
4	273810.45	2192969.41	-	2.5
5	273834.05	2192942.91	-	2.5
6	273850.1	2192939	-	2.5
7	273854.76	2192956.62	-	2.5
8	273836.25	2192970.04	-	2.5
9	273844.14	2192995.96	-	2.5
10	273820.55	2193021.69	-	2.5
11	273782.32	2193023.73	-	2.5
1	274952.85	2194156.46	-	2.5
2	274909.31	2194146.88	-	2.5
3	274856.98	2194129.04	-	2.5
4	274842.45	2194115.93	-	2.5
5	274845.68	2194106.68	-	2.5
6	274871.86	2194098.28	-	2.5
7	274888.3	2194103.67	-	2.5
8	274903.02	2194121.17	-	2.5

полное наименование должности

подпись

инициалы, фамилия

М.П.

Земельный участок				
вид объекта недвижимости				
Лист № 44 раздела 3.2		Всего листов раздела 3.2: 53		Всего разделов: 7
Всего листов выписки: 190				
10.09.2022г. № КУВИ-001/2022-155713651				
Кадастровый номер:			47:29:0000000:34044	
9	274926.36	2194113.24	-	2.5
10	274954.86	2194123.71	-	2.5
11	274947.1	2194130.13	-	2.5
12	274947.92	2194140.38	-	2.5
13	274952.85	2194156.46	-	2.5
1	271118.01	2197964.11	-	2.5
2	271110.76	2197963.42	-	2.5
3	271090.34	2197946.79	-	2.5
4	271088.15	2197933.69	-	2.5
5	271095.09	2197927.21	-	2.5
6	271128.55	2197923.81	-	2.5
7	271143.71	2197903.7	-	2.5
8	271165.22	2197888.95	-	2.5
9	271185.35	2197864.22	-	2.5
10	271224.74	2197846.26	-	2.5
11	271224.47	2197829.53	-	2.5
12	271202.09	2197816.64	-	2.5
13	271158.28	2197806.85	-	2.5
14	271103.86	2197790.08	-	2.5
15	271078.97	2197767.48	-	2.5
16	271070.9	2197759.9	-	2.5
17	271079.69	2197747.88	-	2.5
18	271112.49	2197731.15	-	2.5
19	271113.82	2197714.2	-	2.5
20	271094.95	2197699.52	-	2.5
21	271071.89	2197679.42	-	2.5
22	271048.33	2197648.08	-	2.5
23	271044.44	2197623.98	-	2.5
24	271058.73	2197617.57	-	2.5
25	271104.45	2197620.53	-	2.5
26	271149.81	2197625.06	-	2.5
27	271186.07	2197623.4	-	2.5
28	271201.71	2197604.61	-	2.5

полное наименование должности	подпись	инициалы, фамилия
-------------------------------	---------	-------------------

М.П.

Земельный участок					
вид объекта недвижимости					
Лист № 45 раздела 3.2		Всего листов раздела 3.2: 53		Всего разделов: 7	Всего листов выписки: 190
10.09.2022г. № КУВИ-001/2022-155713651					
Кадастровый номер:			47:29:0000000:34044		
29	271173.95	2197557.78	-	2.5	
30	271169.15	2197546.29	-	2.5	
31	271173.33	2197538.67	-	2.5	
32	271204.22	2197535.06	-	2.5	
33	271210.24	2197518.89	-	2.5	
34	271199.33	2197485.06	-	2.5	
35	271180.15	2197469.78	-	2.5	
36	271148.26	2197468.86	-	2.5	
37	271099.96	2197463.45	-	2.5	
38	271008.86	2197440.5	-	2.5	
39	270977.57	2197433.48	-	2.5	
40	271003.56	2197409.14	-	2.5	
41	271030.01	2197374.17	-	2.5	
42	271110.27	2197297.54	-	2.5	
43	271148.19	2197267.14	-	2.5	
44	271236.23	2197144.49	-	2.5	
45	271244.44	2197115.32	-	2.5	
46	271245.51	2197085.79	-	2.5	
47	271260.83	2197101.75	-	2.5	
48	271294.19	2197104.21	-	2.5	
49	271312.15	2197102.42	-	2.5	
50	271333.39	2197121.39	-	2.5	
51	271348.09	2197136.99	-	2.5	
52	271346.88	2197156.24	-	2.5	
53	271341.62	2197170.08	-	2.5	
54	271324.8	2197190.28	-	2.5	
55	271301.14	2197209.86	-	2.5	
56	271285.39	2197231.23	-	2.5	
57	271284.62	2197249.22	-	2.5	
58	271291.33	2197268.98	-	2.5	
59	271311.46	2197289.78	-	2.5	
60	271326.16	2197302.8	-	2.5	
61	271344.86	2197316.02	-	2.5	

полное наименование должности	подпись	инициалы, фамилия
-------------------------------	---------	-------------------

М.П.

Земельный участок				
вид объекта недвижимости				
Лист № 46 раздела 3.2		Всего листов раздела 3.2: 53		Всего разделов: 7
Всего листов выписки: 190				
10.09.2022г. № КУВИ-001/2022-155713651				
Кадастровый номер:			47:29:0000000:34044	
62	271350.13	2197324.14	-	2.5
63	271343.65	2197335.24	-	2.5
64	271333.9	2197342.35	-	2.5
65	271311.35	2197346.37	-	2.5
66	271290.77	2197358.53	-	2.5
67	271270.86	2197377.17	-	2.5
68	271248.41	2197381.47	-	2.5
69	271232.23	2197372.3	-	2.5
70	271214.61	2197370.35	-	2.5
71	271204.54	2197382.92	-	2.5
72	271221.81	2197405.15	-	2.5
73	271231.47	2197415.72	-	2.5
74	271229.82	2197431.18	-	2.5
75	271216.63	2197432.95	-	2.5
76	271205.57	2197435.65	-	2.5
77	271198.03	2197454.73	-	2.5
78	271215.2	2197476.69	-	2.5
79	271259.52	2197508.29	-	2.5
80	271294.34	2197521.43	-	2.5
81	271328	2197534.33	-	2.5
82	271363.38	2197560.82	-	2.5
83	271379.07	2197574.54	-	2.5
84	271369.02	2197587.07	-	2.5
85	271363.66	2197604.43	-	2.5
86	271357.87	2197622.8	-	2.5
87	271357.23	2197637.25	-	2.5
88	271357.69	2197648.18	-	2.5
89	271367.64	2197661.62	-	2.5
90	271388.32	2197682.93	-	2.5
91	271387.58	2197693.36	-	2.5
92	271382.23	2197705.08	-	2.5
93	271373.86	2197716.63	-	2.5
94	271335.1	2197719.27	-	2.5

полное наименование должности	подпись	инициалы, фамилия
-------------------------------	---------	-------------------

М.П.

Земельный участок					
вид объекта недвижимости					
Лист № 47 раздела 3.2		Всего листов раздела 3.2: 53		Всего разделов: 7	Всего листов выписки: 190
10.09.2022г. № КУВИ-001/2022-155713651					
Кадастровый номер:			47:29:0000000:34044		
95	271328.66	2197741.69	-	2.5	
96	271324.75	2197763.88	-	2.5	
97	271315.82	2197796.69	-	2.5	
98	271314.37	2197814.32	-	2.5	
99	271313.71	2197842.02	-	2.5	
100	271308.65	2197860.47	-	2.5	
101	271298.34	2197868.57	-	2.5	
102	271276.27	2197862.5	-	2.5	
103	271240.81	2197859.73	-	2.5	
104	271232.84	2197885.13	-	2.5	
105	271211.95	2197903.35	-	2.5	
106	271193.36	2197908	-	2.5	
107	271173.66	2197912.77	-	2.5	
108	271149.07	2197922.97	-	2.5	
109	271136.75	2197925.8	-	2.5	
110	271129.49	2197947.91	-	2.5	
111	271118.01	2197964.11	-	2.5	
1	270974.29	2197431.07	-	2.5	
2	270962.97	2197413.82	-	2.5	
3	270955.05	2197371.34	-	2.5	
4	270943.75	2197342.85	-	2.5	
5	270907.55	2197309.6	-	2.5	
6	270900.11	2197301.1	-	2.5	
7	270908.47	2197289.74	-	2.5	
8	270923.82	2197284.41	-	2.5	
9	270934.13	2197265.87	-	2.5	
10	270934.13	2197231.83	-	2.5	
11	270926.41	2197223.12	-	2.5	
12	270929.32	2197212.99	-	2.5	
13	270947.15	2197186.88	-	2.5	
14	270966.32	2197161.6	-	2.5	
15	270967.13	2197153.72	-	2.5	
16	270945.41	2197142.67	-	2.5	

полное наименование должности	подпись	инициалы, фамилия
-------------------------------	---------	-------------------

М.П.

Земельный участок					
вид объекта недвижимости					
Лист № 48 раздела 3.2		Всего листов раздела 3.2: 53		Всего разделов: 7	Всего листов выписки: 190
10.09.2022г. № КУВИ-001/2022-155713651					
Кадастровый номер:			47:29:0000000:34044		
17	270922.22	2197144.2	-	2.5	
18	270911.96	2197140.71	-	2.5	
19	270905.32	2197130.75	-	2.5	
20	270909.61	2197110.8	-	2.5	
21	270914.16	2197098.21	-	2.5	
22	270913.53	2197087.02	-	2.5	
23	270908.22	2197070.74	-	2.5	
24	270913.49	2197065.2	-	2.5	
25	270963.24	2197061.41	-	2.5	
26	270994.22	2197064.74	-	2.5	
27	271007.65	2197078.16	-	2.5	
28	271012.68	2197089.49	-	2.5	
29	271006.91	2197102.83	-	2.5	
30	271000.6	2197117.72	-	2.5	
31	271002.14	2197150.43	-	2.5	
32	271018.37	2197192.38	-	2.5	
33	271023.35	2197200.47	-	2.5	
34	271045.05	2197198.04	-	2.5	
35	271051.49	2197170.51	-	2.5	
36	271072.18	2197138.62	-	2.5	
37	271102.88	2197102.27	-	2.5	
38	271118.61	2197096.21	-	2.5	
39	271143.43	2197109.31	-	2.5	
40	271154.43	2197115.91	-	2.5	
41	271170.41	2197110.99	-	2.5	
42	271177.81	2197095.85	-	2.5	
43	271167.2	2197076.07	-	2.5	
44	271159.48	2197067.78	-	2.5	
45	271139.6	2197073.81	-	2.5	
46	271119.1	2197072.76	-	2.5	
47	271100.78	2197056.92	-	2.5	
48	271098.51	2197048	-	2.5	
49	271115.58	2197030.39	-	2.5	

полное наименование должности	подпись	инициалы, фамилия
-------------------------------	---------	-------------------

М.П.

Земельный участок				
вид объекта недвижимости				
Лист № 49 раздела 3.2	Всего листов раздела 3.2: 53		Всего разделов: 7	Всего листов выписки: 190
10.09.2022г. № КУВИ-001/2022-155713651				
Кадастровый номер:			47:29:0000000:34044	
50	271138.53	2197025.63	-	2.5
51	271171.86	2197028.55	-	2.5
52	271183.98	2197016.75	-	2.5
53	271186.54	2197004.69	-	2.5
54	271170.82	2196988.18	-	2.5
55	271157.44	2196976.45	-	2.5
56	271161.55	2196962.68	-	2.5
57	271188.37	2196964.68	-	2.5
58	271218.01	2196967.28	-	2.5
59	271246.93	2196963.4	-	2.5
60	271271.4	2196937.19	-	2.5
61	271279.59	2196912.97	-	2.5
62	271259.26	2196890.74	-	2.5
63	271254.63	2196884.63	-	2.5
64	271269.26	2196863.71	-	2.5
65	271314.21	2196835.99	-	2.5
66	271343.5	2196808.72	-	2.5
67	271378.77	2196804.45	-	2.5
68	271399.08	2196808.14	-	2.5
69	271424.92	2196784.08	-	2.5
70	271460.7	2196772.84	-	2.5
71	271489.23	2196787	-	2.5
72	271523.44	2196795.05	-	2.5
73	271550.65	2196788.24	-	2.5
74	271571.62	2196782.37	-	2.5
75	271587.2	2196793.13	-	2.5
76	271581.68	2196810.13	-	2.5
77	271574.95	2196818.31	-	2.5
78	271562.67	2196817.29	-	2.5
79	271547.03	2196811.52	-	2.5
80	271529.41	2196811.63	-	2.5
81	271492.24	2196839.63	-	2.5
82	271435.55	2196872.57	-	2.5

полное наименование должности	подпись	инициалы, фамилия
-------------------------------	---------	-------------------

М.П.

Земельный участок				
вид объекта недвижимости				
Лист № 50 раздела 3.2	Всего листов раздела 3.2: 53		Всего разделов: 7	Всего листов выписки: 190
10.09.2022г. № КУВИ-001/2022-155713651				
Кадастровый номер:			47:29:0000000:34044	
83	271354.36	2196927.38	-	2.5
84	271315.69	2196960.31	-	2.5
85	271276.22	2196994.51	-	2.5
86	271259.13	2197018.58	-	2.5
87	271252.76	2197034.86	-	2.5
88	271245.98	2197049.24	-	2.5
89	271242.81	2197060.57	-	2.5
90	271238.75	2197077.2	-	2.5
91	271240.5	2197114.57	-	2.5
92	271232.77	2197142.44	-	2.5
93	271145.47	2197264.19	-	2.5
94	271107.7	2197294.47	-	2.5
95	271027.13	2197371.39	-	2.5
96	271000.7	2197406.34	-	2.5
97	270974.29	2197431.07	-	2.5
1	277101.56	2192113.8	-	2.5
2	277006.5	2191949.25	-	2.5
3	276989.99	2191880.35	-	2.5
4	277093.61	2191821.01	-	2.5
5	277212.68	2191798.04	-	2.5
6	277292.96	2191984.05	-	2.5
7	277213.05	2192026.41	-	2.5
8	277101.56	2192113.8	-	2.5
1	272652.33	2193204.78	-	2.5
2	272636.4	2193173.29	-	2.5
3	272648.61	2193155.29	-	2.5
4	272662.68	2193130.45	-	2.5
5	272665.22	2193108.44	-	2.5
6	272662.22	2193070.83	-	2.5
7	272661.13	2193024.27	-	2.5
8	272661.24	2192955.79	-	2.5
9	272661.41	2192913.91	-	2.5
10	272668.22	2192871.46	-	2.5

полное наименование должности	подпись	инициалы, фамилия
-------------------------------	---------	-------------------

М.П.

Земельный участок				
вид объекта недвижимости				
Лист № 51 раздела 3.2	Всего листов раздела 3.2: 53		Всего разделов: 7	Всего листов выписки: 190
10.09.2022г. № КУВИ-001/2022-155713651				
Кадастровый номер:			47:29:0000000:34044	
11	272686.45	2192743.4	-	2.5
12	272706.12	2192623.35	-	2.5
13	272719.42	2192514.5	-	2.5
14	272730.2	2192457.7	-	2.5
15	272741.56	2192472.13	-	2.5
16	272771.85	2192488.53	-	2.5
17	272819.31	2192552.59	-	2.5
18	272820.44	2192572.32	-	2.5
19	272804.7	2192589.47	-	2.5
20	272782.53	2192629.54	-	2.5
21	272769.79	2192667.4	-	2.5
22	272756.36	2192687.4	-	2.5
23	272749.06	2192738.48	-	2.5
24	272731.17	2192775.32	-	2.5
25	272733.67	2192797.89	-	2.5
26	272713.48	2192831.41	-	2.5
27	272709.69	2192867.05	-	2.5
28	272720.11	2192893.49	-	2.5
29	272764.7	2192927.93	-	2.5
30	272763.44	2192950.92	-	2.5
31	272758.18	2192990.75	-	2.5
32	272744.78	2193008.41	-	2.5
33	272752.91	2193031.53	-	2.5
34	272740.87	2193052.49	-	2.5
35	272711.33	2193149.74	-	2.5
36	272715.03	2193186.89	-	2.5
37	272652.33	2193204.78	-	2.5
1	274794.77	2191540.81	-	2.5
2	274761.14	2191519.54	-	2.5
3	274778.96	2191395.29	-	2.5
4	274720.22	2191222.42	-	2.5
5	274819.74	2191189.98	-	2.5
6	274860.08	2191186.17	-	2.5

полное наименование должности	подпись	инициалы, фамилия
-------------------------------	---------	-------------------

М.П.

Земельный участок				
вид объекта недвижимости				
Лист № 52 раздела 3.2		Всего листов раздела 3.2: 53		Всего разделов: 7
Всего листов выписки: 190				
10.09.2022г. № КУВИ-001/2022-155713651				
Кадастровый номер:			47:29:0000000:34044	
7	274899.43	2191183.26	-	2.5
8	274794.77	2191540.81	-	2.5
1	271244.79	2196076.88	-	2.5
2	271201.46	2196052.55	-	2.5
3	271202.59	2196005.62	-	2.5
4	271199.13	2195968	-	2.5
5	271201.99	2195948.32	-	2.5
6	271202.45	2195932.83	-	2.5
7	271216.05	2195933.96	-	2.5
8	271237.97	2195977.47	-	2.5
9	271252.64	2195986.6	-	2.5
10	271271.97	2195980.53	-	2.5
11	271292.44	2195960.63	-	2.5
12	271318.16	2195968.51	-	2.5
13	271341.46	2195964.38	-	2.5
14	271349.4	2195967.07	-	2.5
15	271348.56	2195976.69	-	2.5
16	271330.01	2195993.8	-	2.5
17	271311.1	2196003.16	-	2.5
18	271305.75	2196015.99	-	2.5
19	271313.32	2196028.78	-	2.5
20	271297.86	2196042.41	-	2.5
21	271244.79	2196076.88	-	2.5
1	272174.62	2194363.81	-	2.5
2	272142.54	2194356.21	-	2.5
3	272130.27	2194345.52	-	2.5
4	272120.86	2194317.51	-	2.5
5	272134.93	2194307.9	-	2.5
6	272154.24	2194329.34	-	2.5
7	272184.35	2194317.37	-	2.5
8	272191.26	2194288.52	-	2.5
9	272165.93	2194236.79	-	2.5
10	272227.63	2194213.8	-	2.5

полное наименование должности	подпись	инициалы, фамилия
-------------------------------	---------	-------------------

М.П.

Земельный участок				
вид объекта недвижимости				
Лист № 53 раздела 3.2	Всего листов раздела 3.2: 53		Всего разделов: 7	Всего листов выписки: 190
10.09.2022г. № КУВИ-001/2022-155713651				
Кадастровый номер:			47:29:0000000:34044	
11	272274.39	2194210.6	-	2.5
12	272255.41	2194256.44	-	2.5
13	272196.67	2194321.68	-	2.5
14	272195.03	2194348.12	-	2.5
15	272174.62	2194363.81	-	2.5
1	271786.24	2196296.88	-	2.5
2	271771.89	2196295.27	-	2.5
3	271755.08	2196287.99	-	2.5
4	271728.33	2196279.04	-	2.5
5	271709.24	2196275.48	-	2.5
6	271704.32	2196266.73	-	2.5
7	271711.55	2196245.58	-	2.5
8	271739.25	2196228.84	-	2.5
9	271739.88	2196200.91	-	2.5
10	271752.86	2196187.47	-	2.5
11	271763.68	2196186.57	-	2.5
12	271781.34	2196232.36	-	2.5
13	271789.35	2196276.03	-	2.5
14	271786.24	2196296.88	-	2.5
1	271641.78	2195965.62	-	2.5
2	271604.48	2195963.63	-	2.5
3	271600.52	2195944.91	-	2.5
4	271598.87	2195920.24	-	2.5
5	271590.95	2195899.46	-	2.5
6	271659.29	2195881.06	-	2.5
7	271681.14	2195904.96	-	2.5
8	271676.36	2195927.43	-	2.5
9	271641.78	2195965.62	-	2.5

полное наименование должности	подпись	инициалы, фамилия
-------------------------------	---------	-------------------

М.П.

Выписка из Единого государственного реестра недвижимости об объекте недвижимости
Сведения о частях земельного участка

Земельный участок			
вид объекта недвижимости			

Лист № 1 раздела 4	Всего листов раздела 4: 5	Всего разделов: 7	Всего листов выписки: 190
--------------------	---------------------------	-------------------	---------------------------

10.09.2022г. № КУВИ-001/2022-155713651

Кадастровый номер: 47:29:0000000:34044

План (чертеж, схема) части земельного участка Учетный номер части: 47:29:0000000:34044/1



Масштаб 1:2000 Условные обозначения:

полное наименование должности	подпись	инициалы, фамилия

М.П.

Земельный участок			
вид объекта недвижимости			
Лист № 2 раздела 4	Всего листов раздела 4: 5	Всего разделов: 7	Всего листов выписки: 190
10.09.2022г. № КУВИ-001/2022-155713651			
Кадастровый номер:		47:29:0000000:34044	

План (чертеж, схема) части земельного участка	Учетный номер части: 47:29:0000000:34044/2
Масштаб 1:600	Условные обозначения:

полное наименование должности	подпись	инициалы, фамилия
-------------------------------	---------	-------------------

М.П.

Земельный участок

вид объекта недвижимости

Лист № 3 раздела 4

Всего листов раздела 4: 5

Всего разделов: 7

Всего листов выписки: 190

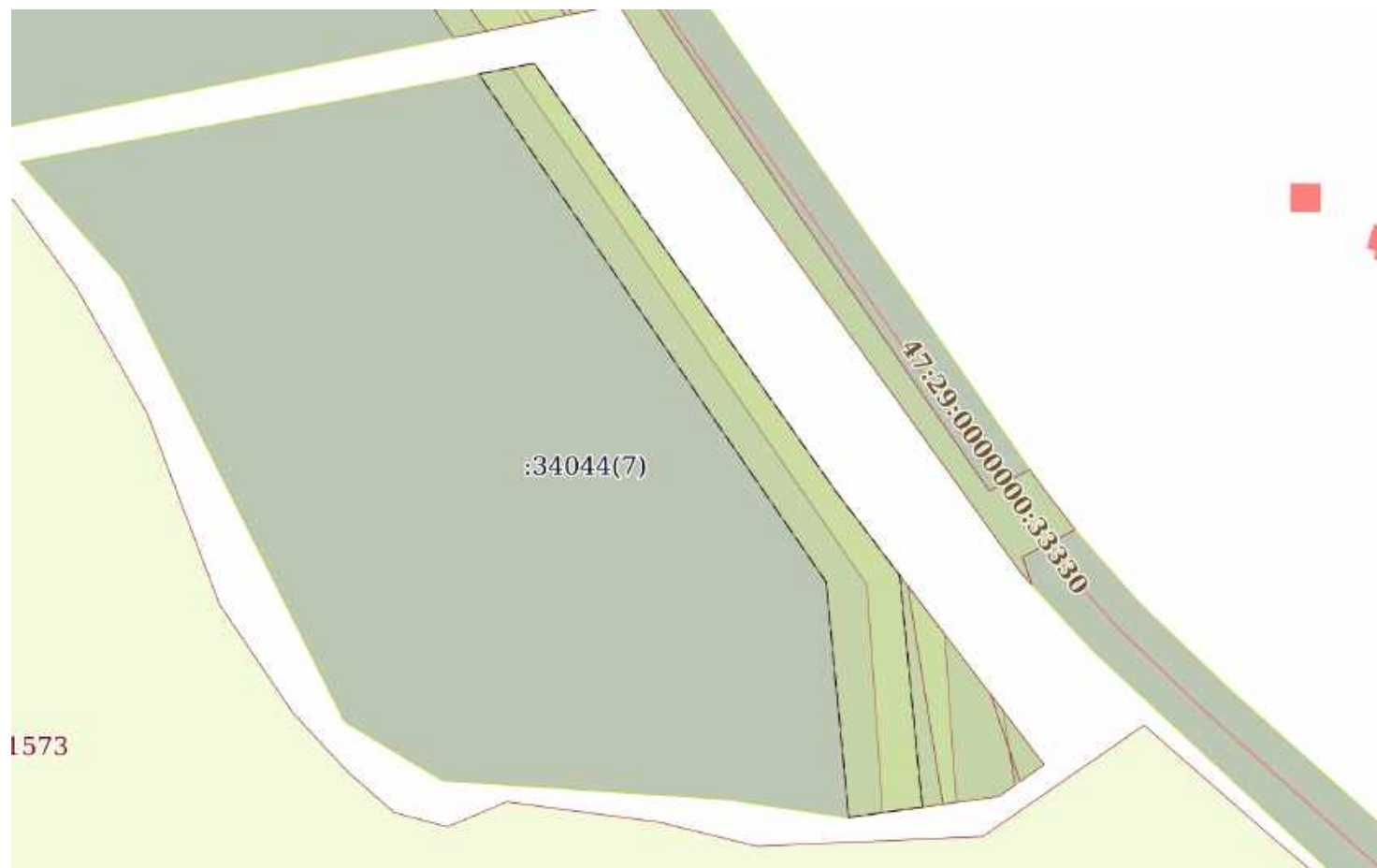
10.09.2022г. № КУВИ-001/2022-155713651

Кадастровый номер:

47:29:0000000:34044

План (чертеж, схема) части земельного участка

Учетный номер части: 47:29:0000000:34044/3



Масштаб 1:2000

Условные обозначения:

полное наименование должности

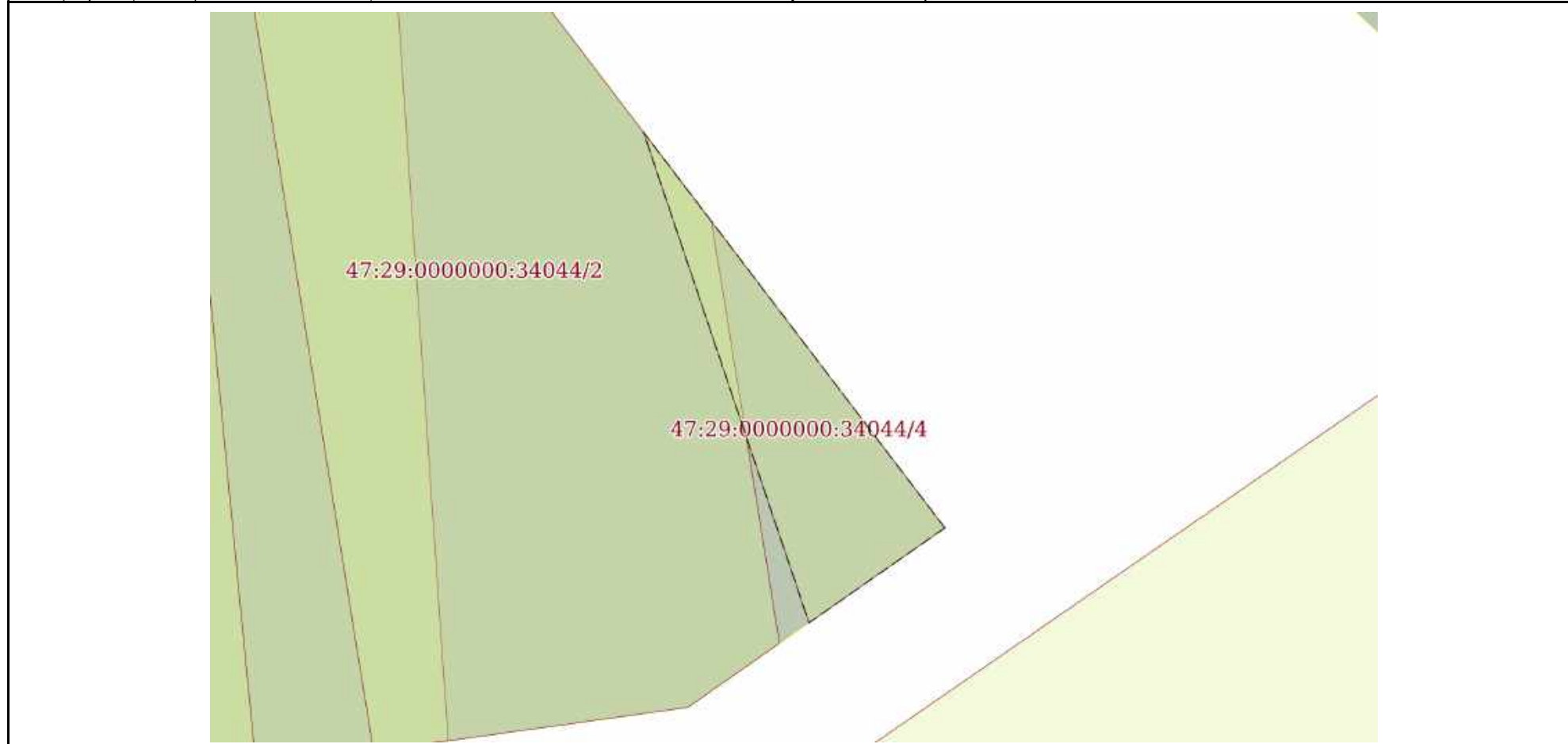
подпись

инициалы, фамилия

М.П.

Земельный участок			
вид объекта недвижимости			
Лист № 4 раздела 4	Всего листов раздела 4: 5	Всего разделов: 7	Всего листов выписки: 190
10.09.2022г. № КУВИ-001/2022-155713651			
Кадастровый номер:		47:29:0000000:34044	

План (чертеж, схема) части земельного участка Учетный номер части: 47:29:0000000:34044/4



Масштаб 1:300 Условные обозначения:

полное наименование должности	подпись	инициалы, фамилия
-------------------------------	---------	-------------------

М.П.

Земельный участок
вид объекта недвижимости

Лист № 5 раздела 4

Всего листов раздела 4: 5

Всего разделов: 7

Всего листов выписки: 190

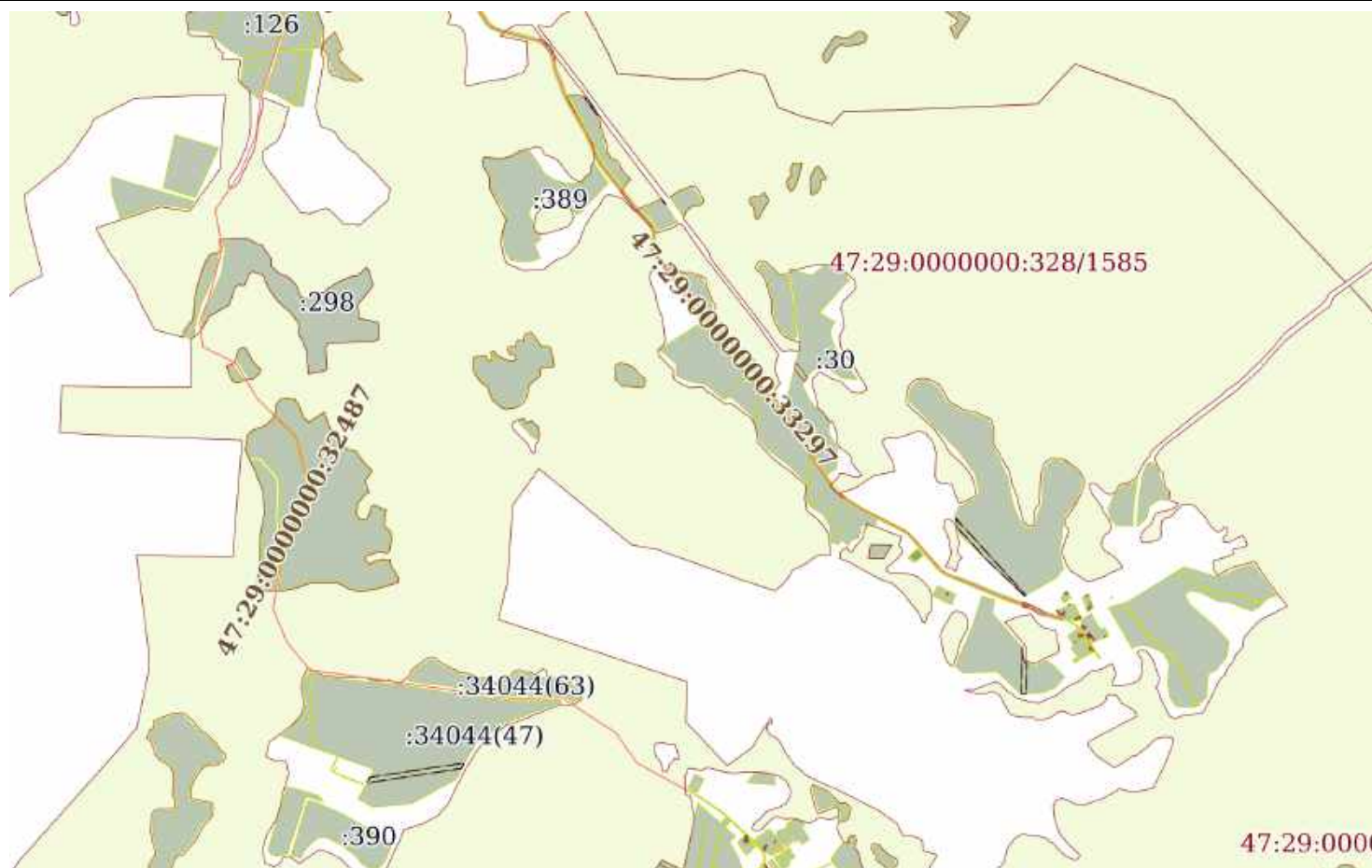
10.09.2022г. № КУВИ-001/2022-155713651

Кадастровый номер:

47:29:0000000:34044

План (чертеж, схема) части земельного участка

Учетный номер части: 47:29:0000000:34044/5



Масштаб 1:30000

Условные обозначения:

полное наименование должности

подпись

инициалы, фамилия

М.П.

Выписка из Единого государственного реестра недвижимости об объекте недвижимости
Сведения о частях земельного участка

Земельный участок			
вид объекта недвижимости			

Лист № 1 раздела 4.1	Всего листов раздела 4.1: 2	Всего разделов: 7	Всего листов выписки: 190
----------------------	-----------------------------	-------------------	---------------------------

10.09.2022г. № КУВИ-001/2022-155713651

Кадастровый номер: 47:29:0000000:34044

Учетный номер части	Площадь, м2	Содержание ограничения в использовании или ограничения права на объект недвижимости или обременения объекта недвижимости
1	2	3
47:29:0000000:34044/1	2580	вид ограничения (обременения): ограничения прав на земельный участок, предусмотренные статьями 56, 56.1 Земельного кодекса Российской Федерации; Срок действия: с 2020-07-14; реквизиты документа-основания: постановление Правительства РФ "О порядке установления охранных зон объектов электросетевого хозяйства и особых условий использования земельных участков, расположенных в границах таких зон" от 24.02.2009 № 160 выдан: Правительство Российской Федерации; Содержание ограничения (обременения): При установлении охранной зоны предусматриваются определенные ограничения использования территории, которые установлены Постановлением Правительства РФ от 24 февраля 2009 г. N 160 "О порядке установления охранных зон объектов электросетевого хозяйства и особых условий использования земельных участков, расположенных в границах таких зон"; Реестровый номер границы: 47.29.2.413
47:29:0000000:34044/2		вид ограничения (обременения): ограничения прав на земельный участок, предусмотренные статьями 56, 56.1 Земельного кодекса Российской Федерации; Срок действия: с 2020-11-26; реквизиты документа-основания: доверенность от 20.02.2019 № 78/337-н/78-2019-2-521; иной документ, содержащий описание объекта от 15.10.2020 № PVD-0123/2020-8002; документ, содержащий необходимые для внесения в государственный кадастр недвижимости сведения об установлении или изменении территориальной зоны или зоны с особыми условиями использования территорий, либо об отмене установления такой зоны от 15.10.2020 № PVD-0123/2020-8002; Содержание ограничения (обременения): При установлении охранной зоны предусматриваются определенные ограничения в использовании территории, которые регламентируются Постановлением Правительства РФ от 24 февраля 2009 г. N 160 "О порядке установления охранных зон объектов электросетевого хозяйства и особых условий использования земельных участков, расположенных в границах таких зон"; Реестровый номер границы: 47:29-6.636; Вид объекта реестра границ: Зона с особыми условиями использования территории; Вид зоны по документу: Охранная зона объекта электросетевого хозяйства ВЛ-10 кв по ВЛ 37-01; Тип зоны: Охранная зона инженерных коммуникаций; Номер: 013120
47:29:0000000:34044/3		вид ограничения (обременения): ограничения прав на земельный участок, предусмотренные статьями 56, 56.1 Земельного кодекса Российской Федерации; Срок действия: с 2020-11-30; реквизиты документа-основания: доверенность от 20.02.2019 № 78/337-н/78-2019-2-521; иной документ, содержащий описание объекта от 15.10.2020 № PVD-0123/2020-8030; документ, содержащий необходимые для внесения в государственный кадастр недвижимости сведения об установлении или изменении территориальной зоны или зоны с особыми условиями использования территорий, либо об отмене установления такой зоны от 15.10.2020 № PVD-0123/2020-8030; Содержание ограничения (обременения): При установлении охранной зоны предусматриваются определенные ограничения в использовании территории, которые регламентируются Постановлением Правительства РФ от 24 февраля 2009 г. N 160 "О порядке установления охранных зон объектов электросетевого хозяйства и особых условий использования земельных участков, расположенных в границах таких зон"; Реестровый номер границы: 47:29-6.642; Вид объекта реестра границ: Зона с особыми условиями использования территории; Вид зоны по документу: Охранная зона объекта электросетевого хозяйства ВЛ-10 кв N 6 от п/ст 37; Тип зоны: Охранная зона инженерных коммуникаций; Номер: 013126

полное наименование должности	подпись	инициалы, фамилия
-------------------------------	---------	-------------------

М.П.

Земельный участок			
вид объекта недвижимости			
Лист № 2 раздела 4.1	Всего листов раздела 4.1: 2	Всего разделов: 7	Всего листов выписки: 190
10.09.2022г. № КУВИ-001/2022-155713651			
Кадастровый номер:		47:29:0000000:34044	
47:29:0000000:34044/4		вид ограничения (обременения): ограничения прав на земельный участок, предусмотренные статьями 56, 56.1 Земельного кодекса Российской Федерации; Срок действия: с 2020-12-01; реквизиты документа-основания: доверенность от 20.02.2019 № 78/337-н/78-2019-2-521; иной документ, содержащий описание объекта от 15.10.2020 № PVD-0123/2020-8129; документ, содержащий необходимые для внесения в государственный кадастр недвижимости сведения об установлении или изменении территориальной зоны или зоны с особыми условиями использования территорий, либо об отмене установления такой зоны от 15.10.2020 № PVD-0123/2020-8125; Содержание ограничения (обременения): При установлении охранной зоны предусматриваются определенные ограничения в использовании территории, которые регламентируются Постановлением Правительства РФ от 24 февраля 2009 г. N 160 "О порядке установления охранных зон объектов электросетевого хозяйства и особых условий использования земельных участков, расположенных в границах таких зон"; Реестровый номер границы: 47:29-6.650; Вид объекта реестра границ: Зона с особыми условиями использования территории; Вид зоны по документу: Охранная зона объекта электросетевого хозяйства ВЛ-10 кв линия 2 от п/ст 37 Володарская; Тип зоны: Охранная зона инженерных коммуникаций; Номер: 013121	
47:29:0000000:34044/5		вид ограничения (обременения): ограничения прав на земельный участок, предусмотренные статьями 56, 56.1 Земельного кодекса Российской Федерации; Срок действия: с 2020-12-02; реквизиты документа-основания: доверенность от 20.02.2019 № 78/337-н/78-2019-2-521; иной документ, содержащий описание объекта от 15.10.2020 № PVD-0123/2020-8042; документ, содержащий необходимые для внесения в государственный кадастр недвижимости сведения об установлении или изменении территориальной зоны или зоны с особыми условиями использования территорий, либо об отмене установления такой зоны от 15.10.2020 № PVD-0123/2020-8042; Содержание ограничения (обременения): При установлении охранной зоны предусматриваются определенные ограничения в использовании территории, которые регламентируются Постановлением Правительства РФ от 24 февраля 2009 г. N 160 "О порядке установления охранных зон объектов электросетевого хозяйства и особых условий использования земельных участков, расположенных в границах таких зон"; Реестровый номер границы: 47:29-6.644; Вид объекта реестра границ: Зона с особыми условиями использования территории; Вид зоны по документу: Охранная зона объекта электросетевого хозяйства ВЛ-10 кв от ПС Володарская 37-05; Тип зоны: Охранная зона инженерных коммуникаций; Номер: 013124	

полное наименование должности	подпись	инициалы, фамилия

М.П.

Выписка из Единого государственного реестра недвижимости об объекте недвижимости
Сведения о частях земельного участка

Земельный участок			
вид объекта недвижимости			
Лист № 1 раздела 4.2	Всего листов раздела 4.2: 6	Всего разделов: 7	Всего листов выписки: 190
10.09.2022г. № КУВИ-001/2022-155713651			
Кадастровый номер:		47:29:0000000:34044	

Сведения о характерных точках границы части (частей) земельного участка				
Учетный номер части: 47:29:0000000:34044/1				
Система координат МСК 47 зона 2				
Номер точки	Координаты, м		Описание закрепления на местности	Средняя квадратичная погрешность определения координат характерных точек границ земельного участка, м
	X	Y		
1	2	3	4	5
1	277834.74	2189239.02	-	-
2	277833.51	2189232.57	-	-
3	277809.71	2189249.24	-	0.25
4	277744.51	2189293.68	-	0.25
5	277685.15	2189334.42	-	0.25
6	277620.08	2189338.89	-	-
7	277623.01	2189359.95	-	-
8	277671.19	2189356.64	-	-
9	277712.13	2189325.42	-	-
10	277834.74	2189239.02	-	-

полное наименование должности	подпись	инициалы, фамилия

М.П.

Земельный участок				
вид объекта недвижимости				
Лист № 2 раздела 4.2	Всего листов раздела 4.2: 6		Всего разделов: 7	Всего листов выписки: 190
10.09.2022г. № КУВИ-001/2022-155713651				
Кадастровый номер:			47:29:0000000:34044	
Сведения о характерных точках границы части (частей) земельного участка				
Учетный номер части: 47:29:0000000:34044/2				
Система координат				
Номер точки	Координаты, м		Описание закрепления на местности	Средняя квадратичная погрешность определения координат характерных точек границ земельного участка, м
	X	Y		
1	2	3	4	5
1	277627.95	2189376.75	-	-
2	277624.7	2189372.1	-	-
3	277622.48	2189356.16	-	-
4	277685.05	2189346.07	-	-
5	277649.33	2189373.3	-	-
1	277627.95	2189376.75	-	-

полное наименование должности	подпись	инициалы, фамилия
-------------------------------	---------	-------------------

М.П.

Земельный участок				
вид объекта недвижимости				
Лист № 3 раздела 4.2	Всего листов раздела 4.2: 6		Всего разделов: 7	Всего листов выписки: 190
10.09.2022г. № КУВИ-001/2022-155713651				
Кадастровый номер:			47:29:0000000:34044	
Сведения о характерных точках границы части (частей) земельного участка				
Учетный номер части: 47:29:0000000:34044/3				
Система координат				
Номер точки	Координаты, м		Описание закрепления на местности	Средняя квадратичная погрешность определения координат характерных точек границ земельного участка, м
	X	Y		
1	2	3	4	5
1	277621.65	2189350.2	-	-
2	277618.72	2189329.18	-	-
3	277686.2	2189322.63	-	-
4	277738.37	2189286.76	-	-
5	277805.26	2189241.13	-	-
6	277831.69	2189223.08	-	-
7	277834.74	2189239.02	-	-
8	277712.13	2189325.42	-	-
9	277688.09	2189343.74	-	-
1	277621.65	2189350.2	-	-

полное наименование должности	подпись	инициалы, фамилия
-------------------------------	---------	-------------------

М.П.

Земельный участок				
вид объекта недвижимости				
Лист № 4 раздела 4.2	Всего листов раздела 4.2: 6		Всего разделов: 7	Всего листов выписки: 190
10.09.2022г. № КУВИ-001/2022-155713651				
Кадастровый номер:			47:29:0000000:34044	
Сведения о характерных точках границы части (частей) земельного участка				
Учетный номер части: 47:29:0000000:34044/4				
Система координат				
Номер точки	Координаты, м		Описание закрепления на местности	Средняя квадратичная погрешность определения координат характерных точек границ земельного участка, м
	X	Y		
1	2	3	4	5
1	277633.8	2189385.14	-	-
2	277628.99	2189378.25	-	-
3	277653.86	2189369.85	-	-
1	277633.8	2189385.14	-	-

полное наименование должности	подпись	инициалы, фамилия

М.П.

Земельный участок			
вид объекта недвижимости			
Лист № 5 раздела 4.2	Всего листов раздела 4.2: 6	Всего разделов: 7	Всего листов выписки: 190

10.09.2022г. № КУВИ-001/2022-155713651

Кадастровый номер: 47:29:0000000:34044

Сведения о характерных точках границы части (частей) земельного участка			
Учетный номер части: 47:29:0000000:34044/5			
Система координат			

Номер точки	Координаты, м		Описание закрепления на местности	Средняя квадратичная погрешность определения координат характерных точек границ земельного участка, м
	X	Y		
1	2	3	4	5
1	274798.31	2193558.11	-	-
2	274798.69	2193559.4	-	-
3	274780.73	2193571.87	-	-
1	274798.31	2193558.11	-	-
1	272369.76	2192702.92	-	-
2	272350.66	2192693.71	-	-
3	272350.82	2192693.38	-	-
4	272339.91	2192619.79	-	-
5	272328.22	2192542.03	-	-
6	272315.04	2192456.22	-	-
7	272303.38	2192378.42	-	-
8	272292.16	2192304.76	-	-
9	272283.73	2192296.85	-	-
10	272292.77	2192287.2	-	-
11	272312.54	2192297.79	-	-
12	272324.34	2192375.26	-	-
13	272336	2192453.04	-	-
14	272349.18	2192538.85	-	-
15	272360.88	2192616.66	-	-
16	272372.75	2192696.76	-	-
1	272369.76	2192702.92	-	-
1	273096.56	2195123.99	-	-
2	273093.98	2195119.43	-	-
3	273251.17	2194955.05	-	-
4	273286.14	2194923.46	-	-
5	273344.6	2194869.75	-	-
6	273383.42	2194834.42	-	-

полное наименование должности	подпись	инициалы, фамилия
-------------------------------	---------	-------------------

М.П.

Земельный участок					
вид объекта недвижимости					
Лист № 6 раздела 4.2		Всего листов раздела 4.2: 6		Всего разделов: 7	Всего листов выписки: 190
10.09.2022г. № КУВИ-001/2022-155713651					
Кадастровый номер:			47:29:0000000:34044		
7	273428.36	2194822.3	-	-	
8	273414.38	2194834.92	-	-	
9	273358.91	2194885.4	-	-	
10	273300.42	2194939.13	-	-	
11	273243.28	2194990.73	-	-	
12	273188.24	2195040.78	-	-	
13	273138.69	2195085.71	-	-	
1	273096.56	2195123.99	-	-	
1	272673.19	2195126.86	-	-	
2	272672.31	2195105.65	-	-	
3	272675.24	2195105.68	-	-	
4	272753.51	2195106.82	-	-	
5	272841.23	2195107.9	-	-	
6	272843.71	2195107.99	-	-	
7	272872.92	2195108.48	-	-	
8	272872.83	2195108.56	-	-	
9	272810.26	2195116.97	-	-	
10	272806.75	2195128.68	-	-	
11	272753.22	2195128.02	-	-	
12	272674.96	2195126.88	-	-	
1	272673.19	2195126.86	-	-	
1	275236.14	2193224.58	-	-	
2	275232.41	2193238.54	-	-	
3	275177.94	2193276.48	-	-	
4	275165	2193278.56	-	-	
5	275187.56	2193261.4	-	-	
1	275236.14	2193224.58	-	-	

полное наименование должности	подпись	инициалы, фамилия
-------------------------------	---------	-------------------

М.П.

Филиал Федерального государственного бюджетного учреждения «Федеральная кадастровая палата федеральной службы государственной регистрации, кадастра и картографии» по Ленинградской области
полное наименование органа регистрации прав

Выписка из Единого государственного реестра недвижимости об объекте недвижимости

Сведения о характеристиках объекта недвижимости

На основании запроса от 07.09.2022, поступившего на рассмотрение 07.09.2022, сообщаем, что согласно записям Единого государственного реестра недвижимости:

Раздел 1 Лист 1

Земельный участок			
вид объекта недвижимости			

Лист № 1 раздела 1	Всего листов раздела 1: 3	Всего разделов: 8	Всего листов выписки: 11
--------------------	---------------------------	-------------------	--------------------------

08.09.2022г. № КУВИ-001/2022-155640512	
Кадастровый номер:	47:29:0760002:486
Номер кадастрового квартала:	47:29:0760002
Дата присвоения кадастрового номера:	01.03.2013

Ранее присвоенный государственный учетный номер:	данные отсутствуют
Местоположение:	Ленинградская область, Лужский район, Володарское сельское поселение, вблизи д. Конезерье, АОЗТ им. Володарского, рабочий участок № 83
Площадь:	37917 +/- 1704
Кадастровая стоимость, руб.:	242289.63
Кадастровые номера расположенных в пределах земельного участка объектов недвижимости:	данные отсутствуют
Кадастровые номера объектов недвижимости, из которых образован объект недвижимости:	47:29:0000000:9
Кадастровые номера образованных объектов недвижимости:	данные отсутствуют
Категория земель:	Земли сельскохозяйственного назначения
Виды разрешенного использования:	Для ведения сельского хозяйства
Сведения о кадастровом инженеру:	данные отсутствуют
Сведения о лесах, водных объектах и об иных природных объектах, расположенных в пределах земельного участка:	данные отсутствуют
Сведения о том, что земельный участок полностью расположен в границах зоны с особыми условиями использования территории, территории объекта культурного наследия, публичного сервитута:	данные отсутствуют
Сведения о том, что земельный участок расположен в границах особой экономической зоны, территории опережающего социально-экономического развития, зоны территориального развития в Российской Федерации, игровой зоны:	данные отсутствуют

полное наименование должности	подпись	инициалы, фамилия
-------------------------------	---------	-------------------

М.П.

Земельный участок			
вид объекта недвижимости			
Лист № 2 раздела 1	Всего листов раздела 1: 3	Всего разделов: 8	Всего листов выписки: 11
08.09.2022г. № КУВИ-001/2022-155640512			
Кадастровый номер:		47:29:0760002:486	
Сведения о том, что земельный участок расположен в границах особо охраняемой природной территории, охотничьих угодий, лесничеств:		данные отсутствуют	
Сведения о результатах проведения государственного земельного надзора:		данные отсутствуют	
Сведения о расположении земельного участка в границах территории, в отношении которой утвержден проект межевания территории:		данные отсутствуют	
Условный номер земельного участка:		данные отсутствуют	
Сведения о принятии акта и (или) заключении договора, предусматривающих предоставление в соответствии с земельным законодательством исполнительным органом государственным органом власти или органом местного самоуправления, находящегося в государственной или муниципальной собственности земельного участка для строительства наемного дома социального использования или наемного дома коммерческого использования:		данные отсутствуют	
Сведения о том, что земельный участок или земельные участки образованы на основании решения об изъятии земельного участка и (или) расположенного на нем объекта недвижимости для государственных или муниципальных нужд:		данные отсутствуют	
Сведения о том, что земельный участок образован из земель или земельного участка, государственная собственность на которые не разграничена:		данные отсутствуют	
Сведения о наличии земельного спора о местоположении границ земельных участков:		данные отсутствуют	
Статус записи об объекте недвижимости:		Сведения об объекте недвижимости имеют статус "актуальные"	
Особые отметки:		Для данного земельного участка обеспечен доступ посредством земельного участка (земельных участков) с кадастровым номером (кадастровыми номерами): Земли общего пользования. Сведения об ограничениях права на объект недвижимости, обременениях данного объекта, не зарегистрированных в реестре прав, ограничений прав и обременений недвижимого имущества: вид ограничения (обременения): ограничения прав на земельный участок, предусмотренные статьями 56, 56.1 Земельного кодекса Российской Федерации; срок действия: с 02.12.2020; реквизиты документа-основания: доверенность от 20.02.2019 № 78/337-н/78-2019-2-521; иной документ, содержащий описание объекта от 15.10.2020 № PVD-0123/2020-8042; документ, содержащий необходимые для внесения в государственный кадастр недвижимости сведения об установлении или изменении	
полное наименование должности		подпись	
		инициалы, фамилия	

М.П.

Земельный участок			
вид объекта недвижимости			
Лист № 3 раздела 1	Всего листов раздела 1: 3	Всего разделов: 8	Всего листов выписки: 11
08.09.2022г. № КУВИ-001/2022-155640512			
Кадастровый номер:	47:29:0760002:486		
	территориальной зоны или зоны с особыми условиями использования территорий, либо об отмене установления такой зоны от 15.10.2020 № PVD-0123/2020-8042.		
Получатель выписки:	Сашко Анастасия Леонидовна		

полное наименование должности	подпись	инициалы, фамилия

М.П.

Выписка из Единого государственного реестра недвижимости об объекте недвижимости

Сведения о зарегистрированных правах

Земельный участок			
вид объекта недвижимости			
Лист № 1 раздела 2	Всего листов раздела 2: 2	Всего разделов: 8	Всего листов выписки: 11
08.09.2022г. № КУВИ-001/2022-155640512			
Кадастровый номер:		47:29:0760002:486	
1	Правообладатель (правообладатели):	1.1	Гафарова Татьяна Владимировна
2	Вид, номер, дата и время государственной регистрации права:	2.1	Собственность 47:29:0760002:486-47/059/2022-2 28.01.2022 15:53:01
3	Сведения об осуществлении государственной регистрации сделки, права без необходимого в силу закона согласия третьего лица, органа:	3.1	данные отсутствуют
4	Ограничение прав и обременение объекта недвижимости:	не зарегистрировано	
5	Договоры участия в долевом строительстве:	не зарегистрировано	
6	Заявленные в судебном порядке права требования:	данные отсутствуют	
7	Сведения о возражении в отношении зарегистрированного права:	данные отсутствуют	
8	Сведения о наличии решения об изъятии объекта недвижимости для государственных и муниципальных нужд:	данные отсутствуют	
9	Сведения о невозможности государственной регистрации без личного участия правообладателя или его законного представителя:	данные отсутствуют	
10	Правопритязания и сведения о наличии поступивших, но не рассмотренных заявлений о проведении государственной регистрации права (перехода, прекращения права), ограничения права или обременения объекта недвижимости, сделки в отношении объекта недвижимости:	отсутствуют	

полное наименование должности	подпись	инициалы, фамилия
-------------------------------	---------	-------------------

М.П.

Земельный участок			
вид объекта недвижимости			
Лист № 2 раздела 2	Всего листов раздела 2: 2	Всего разделов: 8	Всего листов выписки: 11
08.09.2022г. № КУВИ-001/2022-155640512			
Кадастровый номер:		47:29:0760002:486	
11	Сведения о невозможности государственной регистрации перехода, прекращения, ограничения права на земельный участок из земель сельскохозяйственного назначения:	данные отсутствуют	

полное наименование должности	подпись	инициалы, фамилия
-------------------------------	---------	-------------------

М.П.

Выписка из Единого государственного реестра недвижимости об объекте недвижимости
 Описание местоположения земельного участка

Земельный участок			
вид объекта недвижимости			
Лист № 1 раздела 3	Всего листов раздела 3: 1	Всего разделов: 8	Всего листов выписки: 11
08.09.2022г. № КУВИ-001/2022-155640512			
Кадастровый номер:		47:29:0760002:486	

План (чертеж, схема) земельного участка



Масштаб 1:3000 Условные обозначения:

полное наименование должности	подпись	инициалы, фамилия
-------------------------------	---------	-------------------

М.П.

Выписка из Единого государственного реестра недвижимости об объекте недвижимости

Описание местоположения земельного участка

Земельный участок			
вид объекта недвижимости			
Лист № 1 раздела 3.1	Всего листов раздела 3.1: 1	Всего разделов: 8	Всего листов выписки: 11
08.09.2022г. № КУВИ-001/2022-155640512			
Кадастровый номер:		47:29:0760002:486	

Описание местоположения границ земельного участка							
№ п/п	Номер точки		Дирекционный угол	Горизонтальное проложение, м	Описание закрепления на местности	Кадастровые номера смежных участков	Сведения об адресах правообладателей смежных земельных участков
	начальная	конечная					
1	2	3	4	5	6	7	8
1	1.1.1	1.1.2	25°36.4'	22.72	-	данные отсутствуют	данные отсутствуют
2	1.1.2	1.1.3	108°29.9'	275.55	-	47:29:0793001:236	адрес отсутствует
3	1.1.3	1.1.4	253°25.3'	45.56	-	данные отсутствуют	данные отсутствуют
4	1.1.4	1.1.5	196°25.6'	117.62	-	данные отсутствуют	данные отсутствуют
5	1.1.5	1.1.6	289°50.6'	198.23	-	47:29:0000000:33609(6)	адрес отсутствует
6	1.1.6	1.1.7	285°22.6'	100.73	-	47:29:0000000:33609(6)	адрес отсутствует
7	1.1.7	1.1.1	42°8.8'	133.2	-	данные отсутствуют	данные отсутствуют
8	1.1.7	1.1.7			данные отсутствуют	47:29:0760002:503	адрес отсутствует

полное наименование должности	подпись	инициалы, фамилия
-------------------------------	---------	-------------------

М.П.

Выписка из Единого государственного реестра недвижимости об объекте недвижимости

Описание местоположения земельного участка

Земельный участок			
вид объекта недвижимости			
Лист № 1 раздела 3.2	Всего листов раздела 3.2: 1	Всего разделов: 8	Всего листов выписки: 11
08.09.2022г. № КУВИ-001/2022-155640512			
Кадастровый номер:		47:29:0760002:486	

Сведения о характерных точках границы земельного участка				
Система координат МСК 47 зона 2				
Номер точки	Координаты, м		Описание закрепления на местности	Средняя квадратичная погрешность определения координат характерных точек границ земельного участка, м
	X	Y		
1	2	3	4	5
1	277056.48	2191139.66	Временный межевой знак	2.5
2	277076.97	2191149.48	Временный межевой знак	2.5
3	276989.54	2191410.79	Временный межевой знак	2.5
4	276976.54	2191367.12	Временный межевой знак	2.5
5	276863.72	2191333.86	Временный межевой знак	2.5
6	276931.01	2191147.4	Временный межевой знак	2.5
7	276957.72	2191050.28	Временный межевой знак	2.5
8	277056.48	2191139.66	Временный межевой знак	2.5

полное наименование должности	подпись	инициалы, фамилия

М.П.

Выписка из Единого государственного реестра недвижимости об объекте недвижимости
Сведения о частях земельного участка

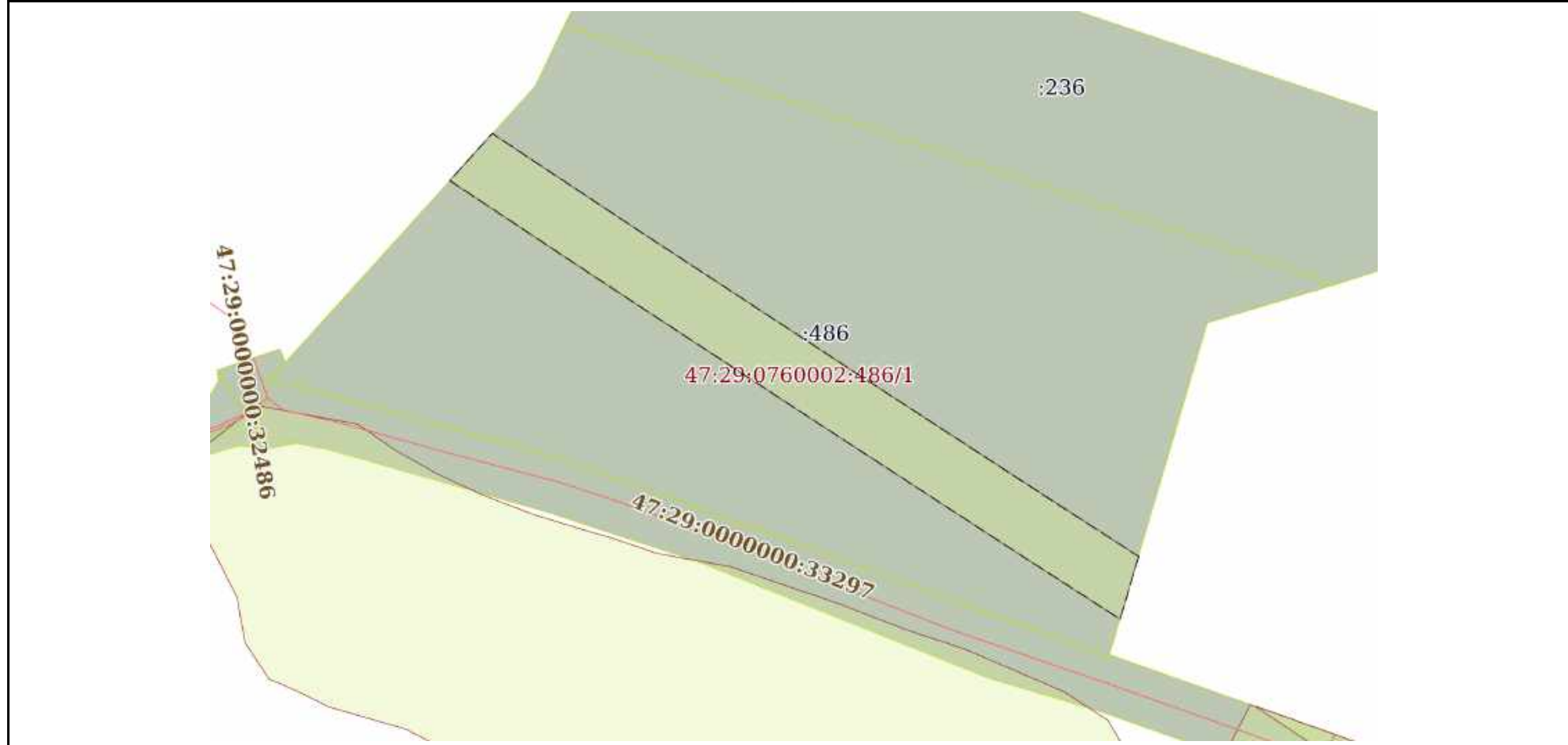
Земельный участок			
вид объекта недвижимости			

Лист № 1 раздела 4	Всего листов раздела 4: 1	Всего разделов: 8	Всего листов выписки: 11
--------------------	---------------------------	-------------------	--------------------------

08.09.2022г. № КУВИ-001/2022-155640512

Кадастровый номер: 47:29:0760002:486

План (чертеж, схема) части земельного участка Учетный номер части: 47:29:0760002:486/1



Масштаб 1:2000 Условные обозначения:

полное наименование должности	подпись	инициалы, фамилия

М.П.

Выписка из Единого государственного реестра недвижимости об объекте недвижимости
Сведения о частях земельного участка

Земельный участок			
вид объекта недвижимости			
Лист № 1 раздела 4.1	Всего листов раздела 4.1: 1	Всего разделов: 8	Всего листов выписки: 11
08.09.2022г. № КУВИ-001/2022-155640512			
Кадастровый номер:		47:29:0760002:486	

Учетный номер части	Площадь, м2	Содержание ограничения в использовании или ограничения права на объект недвижимости или обременения объекта недвижимости
1	2	3
47:29:0760002:486/1	5640	вид ограничения (обременения): ограничения прав на земельный участок, предусмотренные статьями 56, 56.1 Земельного кодекса Российской Федерации; Срок действия: с 2020-12-02; реквизиты документа-основания: доверенность от 20.02.2019 № 78/337-н/78-2019-2-521; иной документ, содержащий описание объекта от 15.10.2020 № PVD-0123/2020-8042; документ, содержащий необходимые для внесения в государственный кадастр недвижимости сведения об установлении или изменении территориальной зоны или зоны с особыми условиями использования территорий, либо об отмене установления такой зоны от 15.10.2020 № PVD-0123/2020-8042; Содержание ограничения (обременения): При установлении охранной зоны предусматриваются определенные ограничения в использовании территории, которые регламентируются Постановлением Правительства РФ от 24 февраля 2009 г. N 160 "О порядке установления охранных зон объектов электросетевого хозяйства и особых условий использования земельных участков, расположенных в границах таких зон"; Реестровый номер границы: 47:29-6.644; Вид объекта реестра границ: Зона с особыми условиями использования территории; Вид зоны по документу: Охранная зона объекта электросетевого хозяйства ВЛ-10 кв от ПС Володарская 37-05; Тип зоны: Охранная зона инженерных коммуникаций; Номер: 013124

полное наименование должности	подпись	инициалы, фамилия
-------------------------------	---------	-------------------

М.П.

Выписка из Единого государственного реестра недвижимости об объекте недвижимости
Сведения о частях земельного участка

Земельный участок			
вид объекта недвижимости			
Лист № 1 раздела 4.2	Всего листов раздела 4.2: 1	Всего разделов: 8	Всего листов выписки: 11
08.09.2022г. № КУВИ-001/2022-155640512			
Кадастровый номер:		47:29:0760002:486	

Сведения о характерных точках границы части (частей) земельного участка				
Учетный номер части: 47:29:0760002:486/1				
Система координат				
Номер точки	Координаты, м		Описание закрепления на местности	Средняя квадратичная погрешность определения координат характерных точек границ земельного участка, м
	X	Y		
1	2	3	4	5
1	276897.56	2191343.83	-	-
2	276876.37	2191337.59	-	-
3	276897.66	2191304.5	-	-
4	276942.56	2191235.5	-	-
5	276990.51	2191162.35	-	-
6	277024.65	2191110.85	-	-
7	277040.55	2191125.24	-	-
8	277008.21	2191174.02	-	-
9	276960.31	2191247.09	-	-
10	276915.46	2191316.01	-	-
1	276897.56	2191343.83	-	-

полное наименование должности	подпись	инициалы, фамилия
-------------------------------	---------	-------------------

М.П.

Филиал Федерального государственного бюджетного учреждения «Федеральная кадастровая палата федеральной службы государственной регистрации, кадастра и картографии» по Ленинградской области
полное наименование органа регистрации прав

Выписка из Единого государственного реестра недвижимости об объекте недвижимости

Сведения о характеристиках объекта недвижимости

На основании запроса от 07.09.2022, поступившего на рассмотрение 07.09.2022, сообщаем, что согласно записям Единого государственного реестра недвижимости:

Раздел 1 Лист 1

Земельный участок			
вид объекта недвижимости			

Лист № 1 раздела 1	Всего листов раздела 1: 2	Всего разделов: 5	Всего листов выписки: 7
--------------------	---------------------------	-------------------	-------------------------

08.09.2022г. № КУВИ-001/2022-155713571	
Кадастровый номер:	47:29:0773001:357
Номер кадастрового квартала:	47:29:0773002
Дата присвоения кадастрового номера:	30.12.1998

Ранее присвоенный государственный учетный номер:	данные отсутствуют
Местоположение:	Ленинградская область, Лужский муниципальный район, Скребловское сельское поселение, д. Заорешье
Площадь:	1500 +/- 12
Кадастровая стоимость, руб.:	261270
Кадастровые номера расположенных в пределах земельного участка объектов недвижимости:	данные отсутствуют
Кадастровые номера объектов недвижимости, из которых образован объект недвижимости:	данные отсутствуют
Кадастровые номера образованных объектов недвижимости:	данные отсутствуют
Категория земель:	Земли населенных пунктов
Виды разрешенного использования:	для ведения личного подсобного хозяйства
Сведения о кадастровом инженере:	1624, уточнением местоположения границ и (или) площади земельного участка с кадастровым номером 47:29:0773001:357, расположенного по адресу: Ленинградская область, Лужский муниципальный район, Скребловское сельское поселение, д. Заорешье, 223, 2021-06-08
Сведения о лесах, водных объектах и об иных природных объектах, расположенных в пределах земельного участка:	данные отсутствуют
Сведения о том, что земельный участок полностью расположен в границах зоны с особыми условиями использования территории, территории объекта культурного наследия, публичного сервитута:	данные отсутствуют
Сведения о том, что земельный участок расположен в границах особой экономической зоны, территории опережающего социально-экономического развития, зоны территориального развития в Российской Федерации, игровой зоны:	данные отсутствуют

полное наименование должности	подпись	инициалы, фамилия
-------------------------------	---------	-------------------

М.П.

Земельный участок			
вид объекта недвижимости			
Лист № 2 раздела 1	Всего листов раздела 1: 2	Всего разделов: 5	Всего листов выписки: 7
08.09.2022г. № КУВИ-001/2022-155713571			
Кадастровый номер:		47:29:0773001:357	
Сведения о том, что земельный участок расположен в границах особо охраняемой природной территории, охотничьих угодий, лесничеств:		данные отсутствуют	
Сведения о результатах проведения государственного земельного надзора:		данные отсутствуют	
Сведения о расположении земельного участка в границах территории, в отношении которой утвержден проект межевания территории:		данные отсутствуют	
Условный номер земельного участка:		данные отсутствуют	
Сведения о принятии акта и (или) заключении договора, предусматривающих предоставление в соответствии с земельным законодательством исполнительным органом государственным органом власти или органом местного самоуправления, находящегося в государственной или муниципальной собственности земельного участка для строительства наемного дома социального использования или наемного дома коммерческого использования:		данные отсутствуют	
Сведения о том, что земельный участок или земельные участки образованы на основании решения об изъятии земельного участка и (или) расположенного на нем объекта недвижимости для государственных или муниципальных нужд:		данные отсутствуют	
Сведения о том, что земельный участок образован из земель или земельного участка, государственная собственность на которые не разграничена:		данные отсутствуют	
Сведения о наличии земельного спора о местоположении границ земельных участков:		данные отсутствуют	
Статус записи об объекте недвижимости:		Сведения об объекте недвижимости имеют статус "актуальные, ранее учтенные"	
Особые отметки:		Сведения, необходимые для заполнения раздела: 4 - Сведения о частях земельного участка, отсутствуют.	
Получатель выписки:		Сашко Анастасия Леонидовна	

полное наименование должности	подпись	инициалы, фамилия

М.П.

Выписка из Единого государственного реестра недвижимости об объекте недвижимости

Сведения о зарегистрированных правах

Земельный участок			
вид объекта недвижимости			
Лист № 1 раздела 2	Всего листов раздела 2: 2	Всего разделов: 5	Всего листов выписки: 7
08.09.2022г. № КУВИ-001/2022-155713571			
Кадастровый номер:		47:29:0773001:357	

1	Правообладатель (правообладатели):	1.1	Кузовлев Станислав Васильевич
2	Вид, номер, дата и время государственной регистрации права:	2.1	Собственность 47:29:0773001:357-47/059/2021-1 25.05.2021 11:21:46
3	Сведения об осуществлении государственной регистрации сделки, права без необходимого в силу закона согласия третьего лица, органа:	3.1	данные отсутствуют
4	Ограничение прав и обременение объекта недвижимости:	не зарегистрировано	
5	Договоры участия в долевом строительстве:	не зарегистрировано	
6	Заявленные в судебном порядке права требования:	данные отсутствуют	
7	Сведения о возражении в отношении зарегистрированного права:	данные отсутствуют	
8	Сведения о наличии решения об изъятии объекта недвижимости для государственных и муниципальных нужд:	данные отсутствуют	
9	Сведения о невозможности государственной регистрации без личного участия правообладателя или его законного представителя:	данные отсутствуют	
10	Правопритязания и сведения о наличии поступивших, но не рассмотренных заявлений о проведении государственной регистрации права (перехода, прекращения права), ограничения права или обременения объекта недвижимости, сделки в отношении объекта недвижимости:	отсутствуют	

полное наименование должности	подпись	инициалы, фамилия
-------------------------------	---------	-------------------

М.П.

Земельный участок			
вид объекта недвижимости			
Лист № 2 раздела 2	Всего листов раздела 2: 2	Всего разделов: 5	Всего листов выписки: 7
08.09.2022г. № КУВИ-001/2022-155713571			
Кадастровый номер:		47:29:0773001:357	
11	Сведения о невозможности государственной регистрации перехода, прекращения, ограничения права на земельный участок из земель сельскохозяйственного назначения:	данные отсутствуют	

полное наименование должности	подпись	инициалы, фамилия
-------------------------------	---------	-------------------

М.П.

Выписка из Единого государственного реестра недвижимости об объекте недвижимости
 Описание местоположения земельного участка

Земельный участок			
вид объекта недвижимости			
Лист № 1 раздела 3	Всего листов раздела 3: 1	Всего разделов: 5	Всего листов выписки: 7
08.09.2022г. № КУВИ-001/2022-155713571			
Кадастровый номер:		47:29:0773001:357	

План (чертеж, схема) земельного участка



Масштаб 1:400 Условные обозначения:

полное наименование должности	подпись	инициалы, фамилия

М.П.

Выписка из Единого государственного реестра недвижимости об объекте недвижимости

Описание местоположения земельного участка

Земельный участок			
вид объекта недвижимости			
Лист № 1 раздела 3.1	Всего листов раздела 3.1: 1	Всего разделов: 5	Всего листов выписки: 7
08.09.2022г. № КУВИ-001/2022-155713571			
Кадастровый номер:		47:29:0773001:357	

Описание местоположения границ земельного участка							
№ п/п	Номер точки		Дирекционный угол	Горизонтальное проложение, м	Описание закрепления на местности	Кадастровые номера смежных участков	Сведения об адресах правообладателей смежных земельных участков
	началь ная	конечн ая					
1	2	3	4	5	6	7	8
1	1.1.1	1.1.2	103°25.7'	52.15	-	47:29:0773002:83	данные отсутствуют
2	1.1.2	1.1.3	198°46.7'	28.45	объект искусственного происхождения-межа	данные отсутствуют	данные отсутствуют
3	1.1.3	1.1.4	280°13.7'	49.05	объект искусственного происхождения-межа	данные отсутствуют	данные отсутствуют
4	1.1.4	1.1.1	12°28.3'	31.07	-	47:29:0773002:90	адрес отсутствует

полное наименование должности	подпись	инициалы, фамилия

М.П.

Выписка из Единого государственного реестра недвижимости об объекте недвижимости

Описание местоположения земельного участка

Земельный участок			
вид объекта недвижимости			
Лист № 1 раздела 3.2	Всего листов раздела 3.2: 1	Всего разделов: 5	Всего листов выписки: 7
08.09.2022г. № КУВИ-001/2022-155713571			
Кадастровый номер:		47:29:0773001:357	

Сведения о характерных точках границы земельного участка				
Система координат МСК-47 зона2				
Номер точки	Координаты, м		Описание закрепления на местности	Средняя квадратичная погрешность определения координат характерных точек границ земельного участка, м
	X	Y		
1	2	3	4	5
1	280580.62	2189238.57	Временный межевой знак	0.09
2	280568.51	2189289.29	Временный межевой знак	0.09
3	280541.57	2189280.13	Временный межевой знак	0.09
4	280550.28	2189231.86	Временный межевой знак	0.09
1	280580.62	2189238.57	Временный межевой знак	0.09

полное наименование должности	подпись	инициалы, фамилия

М.П.

Филиал Федерального государственного бюджетного учреждения «Федеральная кадастровая палата федеральной службы государственной регистрации, кадастра и картографии» по Ленинградской области
полное наименование органа регистрации прав

Выписка из Единого государственного реестра недвижимости об объекте недвижимости

Сведения о характеристиках объекта недвижимости

На основании запроса от 07.09.2022, поступившего на рассмотрение 07.09.2022, сообщаем, что согласно записям Единого государственного реестра недвижимости:

Раздел 1 Лист 1

Земельный участок			
вид объекта недвижимости			

Лист № 1 раздела 1	Всего листов раздела 1: 2	Всего разделов: 6	Всего листов выписки: 8
--------------------	---------------------------	-------------------	-------------------------

08.09.2022г. № КУВИ-001/2022-155713636	
Кадастровый номер:	47:29:0773002:24
Номер кадастрового квартала:	47:29:0773002
Дата присвоения кадастрового номера:	08.09.1993

Ранее присвоенный государственный учетный номер:	436
Местоположение:	Ленинградская область, Лужский район, Скребловское сельское поселение, д. Заорешье
Площадь:	500
Кадастровая стоимость, руб.:	87090
Кадастровые номера расположенных в пределах земельного участка объектов недвижимости:	данные отсутствуют
Кадастровые номера объектов недвижимости, из которых образован объект недвижимости:	данные отсутствуют
Кадастровые номера образованных объектов недвижимости:	данные отсутствуют
Категория земель:	Земли населенных пунктов
Виды разрешенного использования:	для ведения личного подсобного хозяйства
Сведения о кадастровом инженере:	данные отсутствуют
Сведения о лесах, водных объектах и об иных природных объектах, расположенных в пределах земельного участка:	данные отсутствуют
Сведения о том, что земельный участок полностью расположен в границах зоны с особыми условиями использования территории, территории объекта культурного наследия, публичного сервитута:	данные отсутствуют
Сведения о том, что земельный участок расположен в границах особой экономической зоны, территории опережающего социально-экономического развития, зоны территориального развития в Российской Федерации, игровой зоны:	данные отсутствуют

полное наименование должности	подпись	инициалы, фамилия
-------------------------------	---------	-------------------

М.П.

Земельный участок			
вид объекта недвижимости			
Лист № 2 раздела 1	Всего листов раздела 1: 2	Всего разделов: 6	Всего листов выписки: 8
08.09.2022г. № КУВИ-001/2022-155713636			
Кадастровый номер:		47:29:0773002:24	
Сведения о том, что земельный участок расположен в границах особо охраняемой природной территории, охотничьих угодий, лесничеств:		данные отсутствуют	
Сведения о результатах проведения государственного земельного надзора:		данные отсутствуют	
Сведения о расположении земельного участка в границах территории, в отношении которой утвержден проект межевания территории:		данные отсутствуют	
Условный номер земельного участка:		данные отсутствуют	
Сведения о принятии акта и (или) заключении договора, предусматривающих предоставление в соответствии с земельным законодательством исполнительным органом государственным органом власти или органом местного самоуправления, находящегося в государственной или муниципальной собственности земельного участка для строительства наемного дома социального использования или наемного дома коммерческого использования:		данные отсутствуют	
Сведения о том, что земельный участок или земельные участки образованы на основании решения об изъятии земельного участка и (или) расположенного на нем объекта недвижимости для государственных или муниципальных нужд:		данные отсутствуют	
Сведения о том, что земельный участок образован из земель или земельного участка, государственная собственность на которые не разграничена:		данные отсутствуют	
Сведения о наличии земельного спора о местоположении границ земельных участков:		данные отсутствуют	
Статус записи об объекте недвижимости:		Сведения об объекте недвижимости имеют статус "актуальные, ранее учтенные"	
Особые отметки:		Сведения об ограничениях права на объект недвижимости, обременениях данного объекта, не зарегистрированных в реестре прав, ограничений прав и обременений недвижимого имущества: вид ограничения (обременения): прочие ограничения прав и обременения объекта недвижимости; срок действия не установлен. Сведения, необходимые для заполнения раздела: 4 - Сведения о частях земельного участка, отсутствуют.	
Получатель выписки:		Сашко Анастасия Леонидовна	

полное наименование должности	подпись	инициалы, фамилия

М.П.

Выписка из Единого государственного реестра недвижимости об объекте недвижимости

Сведения о зарегистрированных правах

Земельный участок			
вид объекта недвижимости			
Лист № 1 раздела 2	Всего листов раздела 2: 2	Всего разделов: 6	Всего листов выписки: 8
08.09.2022г. № КУВИ-001/2022-155713636			
Кадастровый номер:		47:29:0773002:24	

1	Правообладатель (правообладатели):	1.1	Журавлева Татьяна Михайловна
2	Вид, номер, дата и время государственной регистрации права:	2.1	Собственность 47-47-23/031/2014-408 18.12.2014 00:00:00
3	Сведения об осуществлении государственной регистрации сделки, права без необходимого в силу закона согласия третьего лица, органа:	3.1	данные отсутствуют
4	Ограничение прав и обременение объекта недвижимости:		
4.1	вид:	Прочие ограничения прав и обременения объекта недвижимости	
	дата государственной регистрации:	18.12.2014 00:00:00	
	номер государственной регистрации:	47-47-23/031/2014-408	
	срок, на который установлено ограничение прав и обременение объекта недвижимости:	данные отсутствуют	
	лицо, в пользу которого установлено ограничение прав и обременение объекта недвижимости:	данные о правообладателе отсутствуют	
	основание государственной регистрации:	По сведениям ГКН	
	сведения об осуществлении государственной регистрации сделки, права, ограничения права без необходимого в силу закона согласия третьего лица, органа:	данные отсутствуют	
	сведения об управляющем залогом и о договоре управления залогом, если такой договор заключен для управления ипотекой:	данные отсутствуют	
5	Договоры участия в долевом строительстве:	не зарегистрировано	
6	Заявленные в судебном порядке права требования:	данные отсутствуют	
7	Сведения о возражении в отношении зарегистрированного права:	данные отсутствуют	
8	Сведения о наличии решения об изъятии объекта недвижимости для государственных и муниципальных нужд:	данные отсутствуют	
9	Сведения о невозможности государственной регистрации без личного участия правообладателя или его законного представителя:	данные отсутствуют	

полное наименование должности	подпись	инициалы, фамилия
-------------------------------	---------	-------------------

М.П.

Земельный участок		
вид объекта недвижимости		
Лист № 2 раздела 2	Всего листов раздела 2: 2	Всего разделов: 6
Всего листов выписки: 8		
08.09.2022г. № КУВИ-001/2022-155713636		
Кадастровый номер:		47:29:0773002:24
10	Правопритязания и сведения о наличии поступивших, но не рассмотренных заявлений о проведении государственной регистрации права (перехода, прекращения права), ограничения права или обременения объекта недвижимости, сделки в отношении объекта недвижимости:	отсутствуют
11	Сведения о невозможности государственной регистрации перехода, прекращения, ограничения права на земельный участок из земель сельскохозяйственного назначения:	данные отсутствуют

полное наименование должности	подпись	инициалы, фамилия

М.П.

Выписка из Единого государственного реестра недвижимости об объекте недвижимости
 Описание местоположения земельного участка

Земельный участок			
вид объекта недвижимости			
Лист № 1 раздела 3	Всего листов раздела 3: 1	Всего разделов: 6	Всего листов выписки: 8
08.09.2022г. № КУВИ-001/2022-155713636			
Кадастровый номер:		47:29:0773002:24	

План (чертеж, схема) земельного участка



Масштаб 1:400

Условные обозначения:

полное наименование должности	подпись	инициалы, фамилия

М.П.

Выписка из Единого государственного реестра недвижимости об объекте недвижимости

Описание местоположения земельного участка

Земельный участок			
вид объекта недвижимости			
Лист № 1 раздела 3.1	Всего листов раздела 3.1: 1	Всего разделов: 6	Всего листов выписки: 8
08.09.2022г. № КУВИ-001/2022-155713636			
Кадастровый номер:		47:29:0773002:24	

Описание местоположения границ земельного участка							
№ п/п	Номер точки		Дирекционный угол	Горизонтальное проложение, м	Описание закрепления на местности	Кадастровые номера смежных участков	Сведения об адресах правообладателей смежных земельных участков
	начальная	конечная					
1	2	3	4	5	6	7	8
1	1.1.1	1.1.2	80°19.5`	53.07	данные отсутствуют	данные отсутствуют	данные отсутствуют
2	1.1.1	1.1.1			данные отсутствуют	47:29:0773002:744	Санкт-Петербург г, пр-кт. Малый В.О., д. 90, кв. 281
3	1.1.2	1.1.3	165°14.5`	9.42	данные отсутствуют	данные отсутствуют	данные отсутствуют
4	1.1.2	1.1.2			данные отсутствуют	47:29:0773002:745	Санкт-Петербург г, пр-кт. Малый В.О., д. 90, кв. 281
5	1.1.3	1.1.4	260°17.9`	53.35	данные отсутствуют	данные отсутствуют	данные отсутствуют
6	1.1.3	1.1.3			данные отсутствуют	47:29:0773002:431	адрес отсутствует
7	1.1.4	1.1.1	346°56.2`	9.42	данные отсутствуют	данные отсутствуют	данные отсутствуют
8	1.1.4	1.1.4			данные отсутствуют	47:29:0773002:430, 47:29:0773002:446	данные отсутствуют; адрес отсутствует

полное наименование должности	подпись	инициалы, фамилия

М.П.

Выписка из Единого государственного реестра недвижимости об объекте недвижимости

Описание местоположения земельного участка

Земельный участок			
вид объекта недвижимости			
Лист № 1 раздела 3.2	Всего листов раздела 3.2: 1	Всего разделов: 6	Всего листов выписки: 8
08.09.2022г. № КУВИ-001/2022-155713636			
Кадастровый номер:		47:29:0773002:24	

Сведения о характерных точках границы земельного участка				
Система координат МСК 47 зона 2				
Номер точки	Координаты, м		Описание закрепления на местности	Средняя квадратичная погрешность определения координат характерных точек границ земельного участка, м
	X	Y		
1	2	3	4	5
1	280565.69	2188974.78	-	-
2	280574.61	2189027.1	-	-
3	280565.5	2189029.5	-	-
4	280556.51	2188976.91	-	-
5	280565.69	2188974.78	-	-

полное наименование должности	подпись	инициалы, фамилия

М.П.

Выписка из Единого государственного реестра недвижимости об объекте недвижимости
Сведения о частях земельного участка

Земельный участок
вид объекта недвижимости

Лист № 1 раздела 4.1	Всего листов раздела 4.1: 1	Всего разделов: 6	Всего листов выписки: 8
----------------------	-----------------------------	-------------------	-------------------------

08.09.2022г. № КУВИ-001/2022-155713636

Кадастровый номер: 47:29:0773002:24

Учетный номер части	Площадь, м2	Содержание ограничения в использовании или ограничения права на объект недвижимости или обременения объекта недвижимости
1	2	3
	Весь	вид ограничения (обременения): прочие ограничения прав и обременения объекта недвижимости; Срок действия: не установлен; Содержание ограничения (обременения): водоохранная зона

полное наименование должности	подпись	инициалы, фамилия
-------------------------------	---------	-------------------

М.П.

Выписка из Единого государственного реестра недвижимости об объекте недвижимости

Сведения о характеристиках объекта недвижимости

На основании запроса от 07.09.2022, поступившего на рассмотрение 07.09.2022, сообщаем, что согласно записям Единого государственного реестра недвижимости:

Раздел 1 Лист 1

Земельный участок			
вид объекта недвижимости			

Лист № 1 раздела 1	Всего листов раздела 1: 2	Всего разделов: 8	Всего листов выписки: 10
--------------------	---------------------------	-------------------	--------------------------

08.09.2022г. № КУВИ-001/2022-155713665	
Кадастровый номер:	47:29:0773002:35
Номер кадастрового квартала:	47:29:0773002
Дата присвоения кадастрового номера:	20.12.1996

Ранее присвоенный государственный учетный номер:	Кадастровый номер 47:29:07-73-002:0035
Местоположение:	Ленинградская область, Лужский район, Скребловское сельское поселение, д. Заорешье_2, ул. Центральная, д.4-а
Площадь:	1500
Кадастровая стоимость, руб.:	261270
Кадастровые номера расположенных в пределах земельного участка объектов недвижимости:	47:29:0773002:180
Кадастровые номера объектов недвижимости, из которых образован объект недвижимости:	данные отсутствуют
Кадастровые номера образованных объектов недвижимости:	данные отсутствуют
Категория земель:	Земли населенных пунктов
Виды разрешенного использования:	для ведения личного подсобного хозяйства
Сведения о кадастровом инженеру:	данные отсутствуют
Сведения о лесах, водных объектах и об иных природных объектах, расположенных в пределах земельного участка:	данные отсутствуют
Сведения о том, что земельный участок полностью расположен в границах зоны с особыми условиями использования территории, территории объекта культурного наследия, публичного сервитута:	данные отсутствуют
Сведения о том, что земельный участок расположен в границах особой экономической зоны, территории опережающего социально-экономического развития, зоны территориального развития в Российской Федерации, игровой зоны:	данные отсутствуют

полное наименование должности	подпись	инициалы, фамилия
-------------------------------	---------	-------------------

М.П.

Земельный участок			
вид объекта недвижимости			
Лист № 2 раздела 1	Всего листов раздела 1: 2	Всего разделов: 8	Всего листов выписки: 10
08.09.2022г. № КУВИ-001/2022-155713665			
Кадастровый номер:		47:29:0773002:35	
Сведения о том, что земельный участок расположен в границах особо охраняемой природной территории, охотничьих угодий, лесничеств:		данные отсутствуют	
Сведения о результатах проведения государственного земельного надзора:		данные отсутствуют	
Сведения о расположении земельного участка в границах территории, в отношении которой утвержден проект межевания территории:		данные отсутствуют	
Условный номер земельного участка:		данные отсутствуют	
Сведения о принятии акта и (или) заключении договора, предусматривающих предоставление в соответствии с земельным законодательством исполнительным органом государственным органом власти или органом местного самоуправления, находящегося в государственной или муниципальной собственности земельного участка для строительства наемного дома социального использования или наемного дома коммерческого использования:		данные отсутствуют	
Сведения о том, что земельный участок или земельные участки образованы на основании решения об изъятии земельного участка и (или) расположенного на нем объекта недвижимости для государственных или муниципальных нужд:		данные отсутствуют	
Сведения о том, что земельный участок образован из земель или земельного участка, государственная собственность на которые не разграничена:		данные отсутствуют	
Сведения о наличии земельного спора о местоположении границ земельных участков:		данные отсутствуют	
Статус записи об объекте недвижимости:		Сведения об объекте недвижимости имеют статус "актуальные, ранее учтенные"	
Особые отметки:		Сведения об ограничениях права на объект недвижимости, обременениях данного объекта, не зарегистрированных в реестре прав, ограничений прав и обременений недвижимого имущества: вид ограничения (обременения): ограничения прав на земельный участок, предусмотренные статьями 56, 56.1 Земельного кодекса Российской Федерации; срок действия не установлен.	
Получатель выписки:		Сашко Анастасия Леонидовна	

полное наименование должности	подпись	инициалы, фамилия

М.П.

Выписка из Единого государственного реестра недвижимости об объекте недвижимости

Сведения о зарегистрированных правах

Земельный участок			
вид объекта недвижимости			
Лист № 1 раздела 2	Всего листов раздела 2: 2	Всего разделов: 8	Всего листов выписки: 10
08.09.2022г. № КУВИ-001/2022-155713665			
Кадастровый номер:		47:29:0773002:35	
1	Правообладатель (правообладатели):	1.1	Бойчук Тамара Сергеевна
2	Вид, номер, дата и время государственной регистрации права:	2.1	Собственность 47-78-23/039/2007-036 15.08.2007 00:00:00
3	Сведения об осуществлении государственной регистрации сделки, права без необходимого в силу закона согласия третьего лица, органа:	3.1	данные отсутствуют
4	Ограничение прав и обременение объекта недвижимости:		
4.1	вид:	Прочие ограничения прав и обременения объекта недвижимости	
	дата государственной регистрации:	15.08.2007 00:00:00	
	номер государственной регистрации:	47-78-23/039/2007-036-1	
	срок, на который установлено ограничение прав и обременение объекта недвижимости:	Срок действия с 15.08.2007 с 15.08.2007	
	лицо, в пользу которого установлено ограничение прав и обременение объекта недвижимости:	данные о правообладателе отсутствуют	
	основание государственной регистрации:	Кадастровый план земельного участка, выдан 04.06.2007, Управлением Роснедвижимости по Ленинградской области. Территориальный отдел по Лужскому району	
	сведения об осуществлении государственной регистрации сделки, права, ограничения права без необходимого в силу закона согласия третьего лица, органа:	данные отсутствуют	
	сведения об управляющем залогом и о договоре управления залогом, если такой договор заключен для управления ипотекой:	данные отсутствуют	
5	Договоры участия в долевом строительстве:	не зарегистрировано	
6	Заявленные в судебном порядке права требования:	данные отсутствуют	
7	Сведения о возражении в отношении зарегистрированного права:	данные отсутствуют	
8	Сведения о наличии решения об изъятии объекта недвижимости для государственных и муниципальных нужд:	данные отсутствуют	

полное наименование должности	подпись	инициалы, фамилия
-------------------------------	---------	-------------------

М.П.

Земельный участок		
вид объекта недвижимости		
Лист № 2 раздела 2	Всего листов раздела 2: 2	Всего разделов: 8
Всего листов выписки: 10		
08.09.2022г. № КУВИ-001/2022-155713665		
Кадастровый номер:		47:29:0773002:35
9	Сведения о невозможности государственной регистрации без личного участия правообладателя или его законного представителя:	данные отсутствуют
10	Правопритязания и сведения о наличии поступивших, но не рассмотренных заявлений о проведении государственной регистрации права (перехода, прекращения права), ограничения права или обременения объекта недвижимости, сделки в отношении объекта недвижимости:	отсутствуют
11	Сведения о невозможности государственной регистрации перехода, прекращения, ограничения права на земельный участок из земель сельскохозяйственного назначения:	данные отсутствуют

полное наименование должности	подпись	инициалы, фамилия

М.П.

Выписка из Единого государственного реестра недвижимости об объекте недвижимости
 Описание местоположения земельного участка

Земельный участок			
вид объекта недвижимости			
Лист № 1 раздела 3	Всего листов раздела 3: 1	Всего разделов: 8	Всего листов выписки: 10
08.09.2022г. № КУВИ-001/2022-155713665			
Кадастровый номер:		47:29:0773002:35	

План (чертеж, схема) земельного участка



Масштаб 1:600 Условные обозначения:

полное наименование должности	подпись	инициалы, фамилия

М.П.

Выписка из Единого государственного реестра недвижимости об объекте недвижимости

Описание местоположения земельного участка

Земельный участок			
вид объекта недвижимости			
Лист № 1 раздела 3.1	Всего листов раздела 3.1: 1	Всего разделов: 8	Всего листов выписки: 10
08.09.2022г. № КУВИ-001/2022-155713665			
Кадастровый номер:		47:29:0773002:35	

Описание местоположения границ земельного участка							
№ п/п	Номер точки		Дирекционный угол	Горизонтальное проложение, м	Описание закрепления на местности	Кадастровые номера смежных участков	Сведения об адресах правообладателей смежных земельных участков
	начальная	конечная					
1	2	3	4	5	6	7	8
1	1.1.1	1.1.2	86°58.1'	54.07	данные отсутствуют	47:29:0773002:36	адрес отсутствует
2	1.1.2	1.1.3	354°10.9'	3.16	данные отсутствуют	47:29:0773002:36	адрес отсутствует
3	1.1.3	1.1.4	85°22.9'	13.78	данные отсутствуют	47:29:0773002:36	адрес отсутствует
4	1.1.4	1.1.5	87°42.0'	27.66	данные отсутствуют	47:29:0773002:36	адрес отсутствует
5	1.1.5	1.1.6	178°24.3'	7.54	данные отсутствуют	данные отсутствуют	данные отсутствуют
6	1.1.6	1.1.7	178°27.0'	10.72	данные отсутствуют	данные отсутствуют	данные отсутствуют
7	1.1.7	1.1.8	267°55.8'	5.81	данные отсутствуют	47:29:0773002:745	Санкт-Петербург г, пр-кт. Малый В.О., д. 90, кв. 281
8	1.1.8	1.1.9	267°51.9'	4.56	данные отсутствуют	47:29:0773002:745	Санкт-Петербург г, пр-кт. Малый В.О., д. 90, кв. 281
9	1.1.9	1.1.10	267°53.6'	16.86	данные отсутствуют	47:29:0773002:745	Санкт-Петербург г, пр-кт. Малый В.О., д. 90, кв. 281
10	1.1.10	1.1.11	267°28.7'	34.09	данные отсутствуют	данные отсутствуют	данные отсутствуют
11	1.1.11	1.1.12	267°59.5'	31.96	данные отсутствуют	47:29:0773002:744	Санкт-Петербург г, пр-кт. Малый В.О., д. 90, кв. 281
12	1.1.12	1.1.1	350°19.2'	13.86	данные отсутствуют	данные отсутствуют	данные отсутствуют

полное наименование должности	подпись	инициалы, фамилия

М.П.

Выписка из Единого государственного реестра недвижимости об объекте недвижимости

Описание местоположения земельного участка

Земельный участок			
вид объекта недвижимости			
Лист № 1 раздела 3.2	Всего листов раздела 3.2: 1	Всего разделов: 8	Всего листов выписки: 10
08.09.2022г. № КУВИ-001/2022-155713665			
Кадастровый номер:		47:29:0773002:35	

Сведения о характерных точках границы земельного участка				
Система координат МСК 47 зона 2				
Номер точки	Координаты, м		Описание закрепления на местности	Средняя квадратичная погрешность определения координат характерных точек границ земельного участка, м
	X	Y		
1	2	3	4	5
1	280606.9	2188961.56	-	-
2	280609.76	2189015.55	-	-
3	280612.9	2189015.23	-	-
4	280614.01	2189028.97	-	-
5	280615.12	2189056.61	-	-
6	280607.58	2189056.82	-	-
7	280596.86	2189057.11	-	-
8	280596.65	2189051.3	-	-
9	280596.48	2189046.74	-	-
10	280595.86	2189029.89	-	-
11	280594.36	2188995.83	-	-
12	280593.24	2188963.89	-	-
13	280606.9	2188961.56	-	-
14	280606.9	2188961.56	-	-

полное наименование должности	подпись	инициалы, фамилия

М.П.

Выписка из Единого государственного реестра недвижимости об объекте недвижимости
Сведения о частях земельного участка

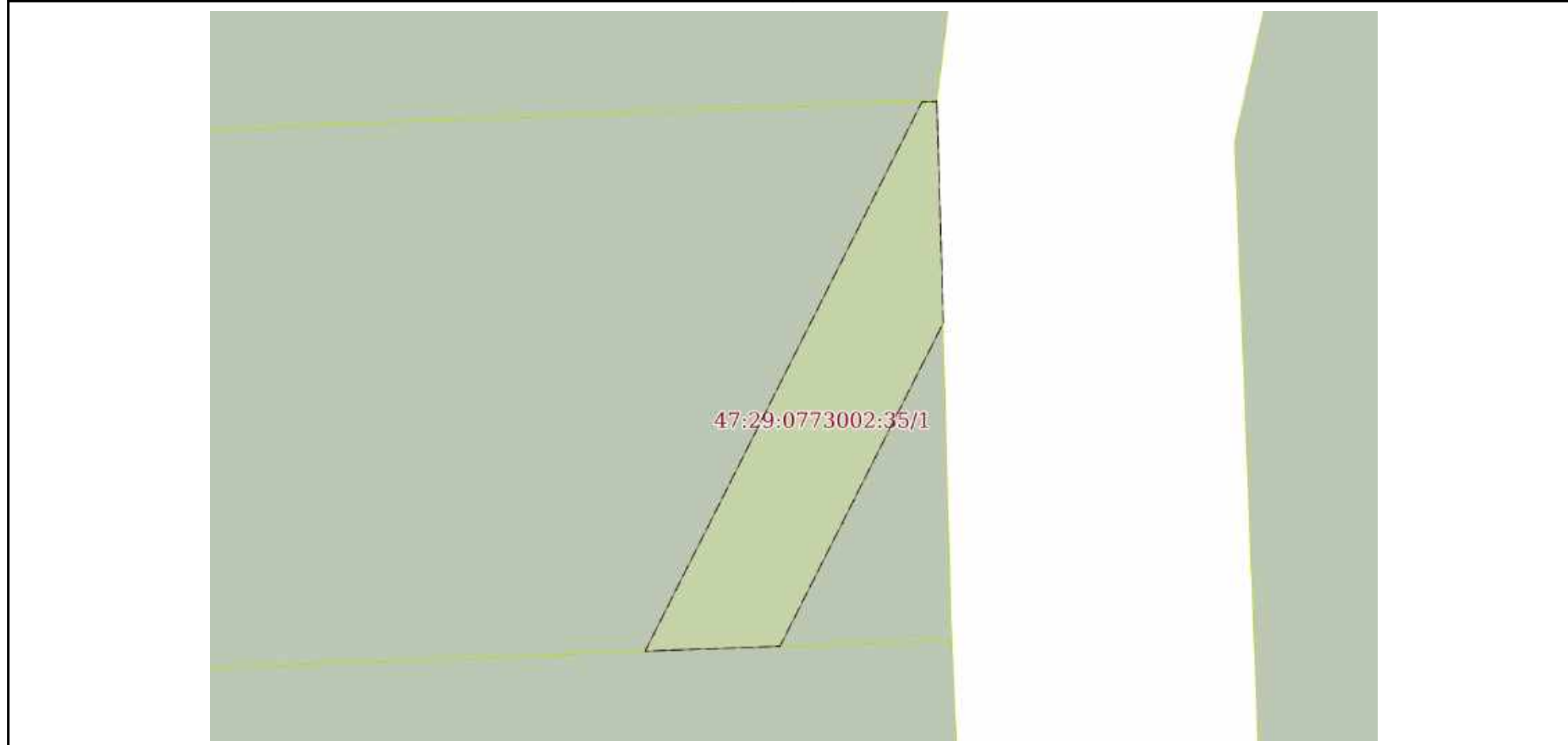
Земельный участок			
вид объекта недвижимости			

Лист № 1 раздела 4	Всего листов раздела 4: 1	Всего разделов: 8	Всего листов выписки: 10
--------------------	---------------------------	-------------------	--------------------------

08.09.2022г. № КУВИ-001/2022-155713665

Кадастровый номер: 47:29:0773002:35

План (чертеж, схема) части земельного участка Учетный номер части: 47:29:0773002:35/1



Масштаб 1:200 Условные обозначения:

полное наименование должности	подпись	инициалы, фамилия

М.П.

Выписка из Единого государственного реестра недвижимости об объекте недвижимости
Сведения о частях земельного участка

Земельный участок			
вид объекта недвижимости			
Лист № 1 раздела 4.1	Всего листов раздела 4.1: 1	Всего разделов: 8	Всего листов выписки: 10
08.09.2022г. № КУВИ-001/2022-155713665			
Кадастровый номер:		47:29:0773002:35	
Учетный номер части	Площадь, м2	Содержание ограничения в использовании или ограничения права на объект недвижимости или обременения объекта недвижимости	
1	2	3	
47:29:0773002:35/1		вид ограничения (обременения): ограничения прав на земельный участок, предусмотренные статьями 56, 56.1 Земельного кодекса Российской Федерации; Срок действия: не установлен; Содержание ограничения (обременения): Особый режим использования земли. Охранная зона	

полное наименование должности	подпись	инициалы, фамилия

М.П.

Выписка из Единого государственного реестра недвижимости об объекте недвижимости
Сведения о частях земельного участка

Земельный участок			
вид объекта недвижимости			
Лист № 1 раздела 4.2	Всего листов раздела 4.2: 1	Всего разделов: 8	Всего листов выписки: 10
08.09.2022г. № КУВИ-001/2022-155713665			
Кадастровый номер:		47:29:0773002:35	

Сведения о характерных точках границы части (частей) земельного участка				
Учетный номер части: 47:29:0773002:35/1				
Система координат МСК 47 зона 2				
Номер точки	Координаты, м		Описание закрепления на местности	Средняя квадратичная погрешность определения координат характерных точек границ земельного участка, м
	X	Y		
1	2	3	4	5
1	280615.07	2189056.61	-	-
2	280607.58	2189056.82	-	-
3	280596.65	2189051.3	-	-
4	280596.48	2189046.74	-	-
5	280615.05	2189056.1	-	-
6	280615.07	2189056.61	-	-

полное наименование должности	подпись	инициалы, фамилия

М.П.

Филиал Федерального государственного бюджетного учреждения «Федеральная кадастровая палата федеральной службы государственной регистрации, кадастра и картографии» по Ленинградской области
полное наименование органа регистрации прав

Выписка из Единого государственного реестра недвижимости об объекте недвижимости

Сведения о характеристиках объекта недвижимости

На основании запроса от 07.09.2022, поступившего на рассмотрение 07.09.2022, сообщаем, что согласно записям Единого государственного реестра недвижимости:

Раздел 1 Лист 1

Земельный участок			
вид объекта недвижимости			

Лист № 1 раздела 1	Всего листов раздела 1: 2	Всего разделов: 8	Всего листов выписки: 18
--------------------	---------------------------	-------------------	--------------------------

08.09.2022г. № КУВИ-001/2022-155713621	
Кадастровый номер:	47:29:0773002:36
Номер кадастрового квартала:	47:29:0773002
Дата присвоения кадастрового номера:	19.07.2006

Ранее присвоенный государственный учетный номер:	данные отсутствуют
Местоположение:	Ленинградская область, Лужский район, Скребловское сельское поселение, д. Заорешье, ул. Центральная, 4
Площадь:	4087
Кадастровая стоимость, руб.:	711873.66
Кадастровые номера расположенных в пределах земельного участка объектов недвижимости:	47:29:0773002:233
Кадастровые номера объектов недвижимости, из которых образован объект недвижимости:	данные отсутствуют
Кадастровые номера образованных объектов недвижимости:	данные отсутствуют
Категория земель:	Земли населенных пунктов
Виды разрешенного использования:	для ведения личного подсобного хозяйства
Сведения о кадастровом инженере:	данные отсутствуют
Сведения о лесах, водных объектах и об иных природных объектах, расположенных в пределах земельного участка:	данные отсутствуют
Сведения о том, что земельный участок полностью расположен в границах зоны с особыми условиями использования территории, территории объекта культурного наследия, публичного сервитута:	данные отсутствуют
Сведения о том, что земельный участок расположен в границах особой экономической зоны, территории опережающего социально-экономического развития, зоны территориального развития в Российской Федерации, игровой зоны:	данные отсутствуют

полное наименование должности	подпись	инициалы, фамилия
-------------------------------	---------	-------------------

М.П.

Земельный участок			
вид объекта недвижимости			
Лист № 2 раздела 1	Всего листов раздела 1: 2	Всего разделов: 8	Всего листов выписки: 18
08.09.2022г. № КУВИ-001/2022-155713621			
Кадастровый номер:		47:29:0773002:36	
Сведения о том, что земельный участок расположен в границах особо охраняемой природной территории, охотничьих угодий, лесничеств:		данные отсутствуют	
Сведения о результатах проведения государственного земельного надзора:		данные отсутствуют	
Сведения о расположении земельного участка в границах территории, в отношении которой утвержден проект межевания территории:		данные отсутствуют	
Условный номер земельного участка:		данные отсутствуют	
Сведения о принятии акта и (или) заключении договора, предусматривающих предоставление в соответствии с земельным законодательством исполнительным органом государственным органом власти или органом местного самоуправления, находящегося в государственной или муниципальной собственности земельного участка для строительства наемного дома социального использования или наемного дома коммерческого использования:		данные отсутствуют	
Сведения о том, что земельный участок или земельные участки образованы на основании решения об изъятии земельного участка и (или) расположенного на нем объекта недвижимости для государственных или муниципальных нужд:		данные отсутствуют	
Сведения о том, что земельный участок образован из земель или земельного участка, государственная собственность на которые не разграничена:		данные отсутствуют	
Сведения о наличии земельного спора о местоположении границ земельных участков:		данные отсутствуют	
Статус записи об объекте недвижимости:		Сведения об объекте недвижимости имеют статус "актуальные, ранее учтенные"	
Особые отметки:		Сведения о вещных правах на объект недвижимости, не зарегистрированных в реестре прав, ограничений прав и обременений недвижимого имущества: Вид права: Индивидуальная собственность; Правообладатель: Егорова Зоя Михайловна; реквизиты документа-основания: свидетельство о государственной регистрации прав на земельный участок от 26.11.2008 № 2008-096.	
Получатель выписки:		Сашко Анастасия Леонидовна	

полное наименование должности	подпись	инициалы, фамилия
-------------------------------	---------	-------------------

М.П.

Выписка из Единого государственного реестра недвижимости об объекте недвижимости

Сведения о зарегистрированных правах

Земельный участок			
вид объекта недвижимости			
Лист № 1 раздела 2	Всего листов раздела 2: 2	Всего разделов: 8	Всего листов выписки: 18
08.09.2022г. № КУВИ-001/2022-155713621			
Кадастровый номер:		47:29:0773002:36	

1	Правообладатель (правообладатели):	1.1	Додошина Татьяна Анатольевна
2	Вид, номер, дата и время государственной регистрации права:	2.1	Собственность 47:29:0773002:36-47/023/2017-2 12.09.2017 15:10:23
3	Сведения об осуществлении государственной регистрации сделки, права без необходимого в силу закона согласия третьего лица, органа:	3.1	данные отсутствуют
4	Ограничение прав и обременение объекта недвижимости:	не зарегистрировано	
5	Договоры участия в долевом строительстве:	не зарегистрировано	
6	Заявленные в судебном порядке права требования:	данные отсутствуют	
7	Сведения о возражении в отношении зарегистрированного права:	данные отсутствуют	
8	Сведения о наличии решения об изъятии объекта недвижимости для государственных и муниципальных нужд:	данные отсутствуют	
9	Сведения о невозможности государственной регистрации без личного участия правообладателя или его законного представителя:	данные отсутствуют	
10	Правопритязания и сведения о наличии поступивших, но не рассмотренных заявлений о проведении государственной регистрации права (перехода, прекращения права), ограничения права или обременения объекта недвижимости, сделки в отношении объекта недвижимости:	отсутствуют	

полное наименование должности	подпись	инициалы, фамилия
-------------------------------	---------	-------------------

М.П.

Земельный участок			
вид объекта недвижимости			
Лист № 2 раздела 2	Всего листов раздела 2: 2	Всего разделов: 8	Всего листов выписки: 18
08.09.2022г. № КУВИ-001/2022-155713621			
Кадастровый номер:		47:29:0773002:36	
11	Сведения о невозможности государственной регистрации перехода, прекращения, ограничения права на земельный участок из земель сельскохозяйственного назначения:	данные отсутствуют	

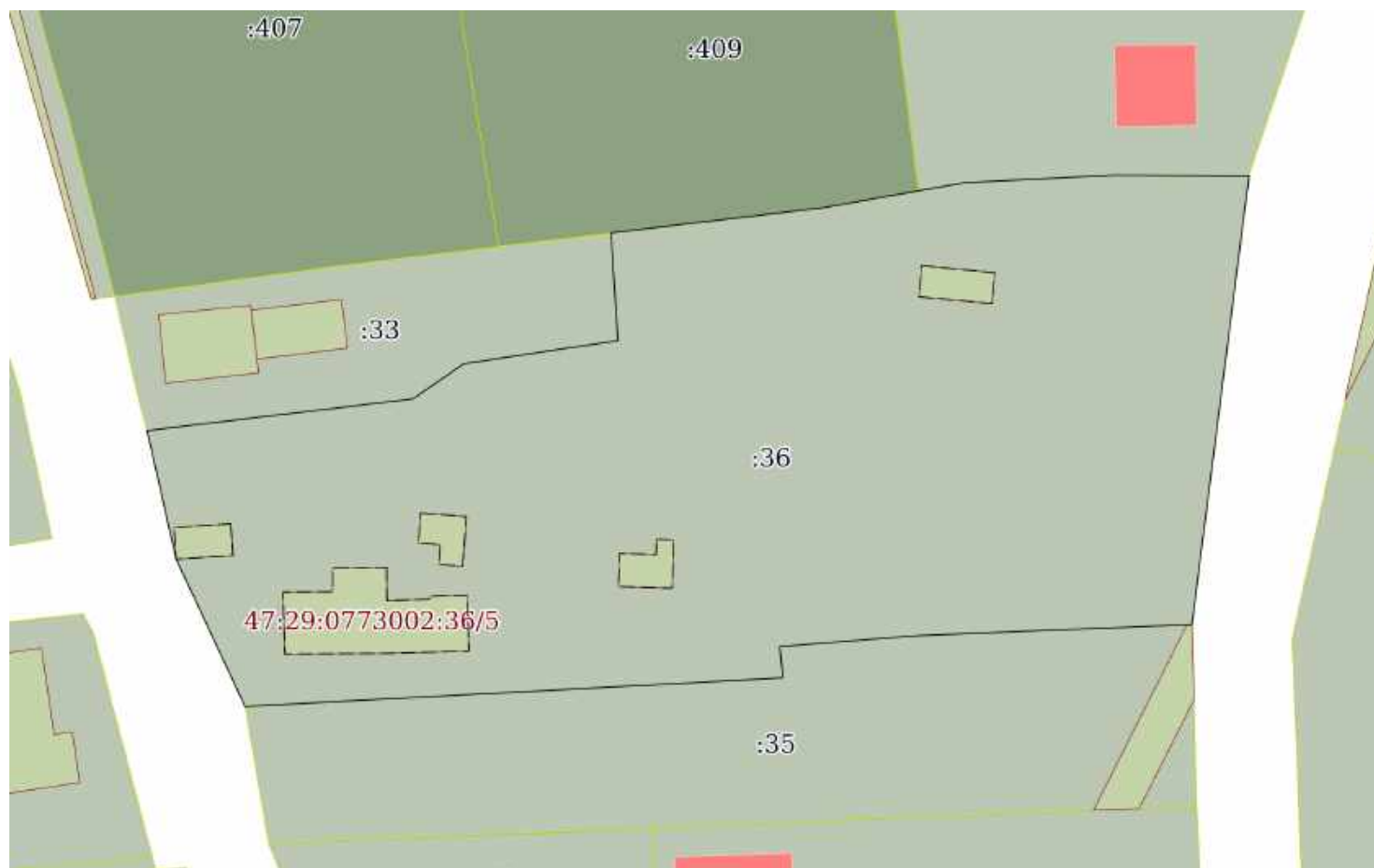
полное наименование должности	подпись	инициалы, фамилия

М.П.

Выписка из Единого государственного реестра недвижимости об объекте недвижимости
 Описание местоположения земельного участка

Земельный участок			
вид объекта недвижимости			
Лист № 1 раздела 3	Всего листов раздела 3: 1	Всего разделов: 8	Всего листов выписки: 18
08.09.2022г. № КУВИ-001/2022-155713621			
Кадастровый номер:		47:29:0773002:36	

План (чертеж, схема) земельного участка



Масштаб 1:700

Условные обозначения:

полное наименование должности	подпись	инициалы, фамилия

М.П.

Выписка из Единого государственного реестра недвижимости об объекте недвижимости

Описание местоположения земельного участка

Земельный участок			
вид объекта недвижимости			
Лист № 1 раздела 3.1	Всего листов раздела 3.1: 1	Всего разделов: 8	Всего листов выписки: 18
08.09.2022г. № КУВИ-001/2022-155713621			
Кадастровый номер:		47:29:0773002:36	

Описание местоположения границ земельного участка							
№ п/п	Номер точки		Дирекционный угол	Горизонтальное проложение, м	Описание закрепления на местности	Кадастровые номера смежных участков	Сведения об адресах правообладателей смежных земельных участков
	начальная	конечная					
1	2	3	4	5	6	7	8
1	1.1.1	1.1.2	187°15.0`	45.4	данные отсутствуют	данные отсутствуют	данные отсутствуют
2	1.1.2	1.1.3	267°42.0`	27.66	данные отсутствуют	47:29:0773002:35	адрес отсутствует
3	1.1.3	1.1.4	265°22.9`	13.78	данные отсутствуют	47:29:0773002:35	адрес отсутствует
4	1.1.4	1.1.5	174°10.9`	3.16	данные отсутствуют	47:29:0773002:35	адрес отсутствует
5	1.1.5	1.1.6	266°58.1`	54.07	данные отсутствуют	47:29:0773002:35	адрес отсутствует
6	1.1.6	1.1.7	334°55.6`	16.33	данные отсутствуют	данные отсутствуют	данные отсутствуют
7	1.1.7	1.1.8	347°15.3`	13.24	данные отсутствуют	данные отсутствуют	данные отсутствуют
8	1.1.8	1.1.9	83°13.3`	26.86	данные отсутствуют	47:29:0773002:33	адрес отсутствует
9	1.1.9	1.1.10	55°28.4`	6.26	данные отсутствуют	47:29:0773002:33	адрес отсутствует
10	1.1.10	1.1.11	81°31.3`	15.6	данные отсутствуют	47:29:0773002:33	адрес отсутствует
11	1.1.11	1.1.12	356°24.2`	10.84	данные отсутствуют	47:29:0773002:33	адрес отсутствует
12	1.1.12	1.1.13	83°14.2`	21.4	данные отсутствуют	47:29:0773002:409, 47:29:0773002:741	данные отсутствуют; Санкт-Петербург г, пр-кт. Невский, д. 90-92, кв. 52
13	1.1.13	1.1.14	79°56.3`	8.64	данные отсутствуют	47:29:0773002:409, 47:29:0773002:741	данные отсутствуют; Санкт-Петербург г, пр-кт. Невский, д. 90-92, кв. 52
14	1.1.14	1.1.15	80°0.8`	5.94	данные отсутствуют	данные отсутствуют	данные отсутствуют
15	1.1.15	1.1.16	87°12.6`	15.0	данные отсутствуют	47:29:0773002:408	191025, Санкт-Петербург г, г. Санкт-Петербург, пр-кт. Невский, д. 90-92, кв. 52, г Санкт-Петербург, Невский пр-кт, д 90-92, лит. Б
16	1.1.16	1.1.1	90°17.9`	13.45	данные отсутствуют	47:29:0773002:408	191025, Санкт-Петербург г, г. Санкт-Петербург, пр-кт. Невский, д. 90-92, кв. 52, г Санкт-Петербург, Невский пр-кт, д 90-92, лит. Б

полное наименование должности	подпись	инициалы, фамилия
-------------------------------	---------	-------------------

М.П.

Выписка из Единого государственного реестра недвижимости об объекте недвижимости

Описание местоположения земельного участка

Земельный участок			
вид объекта недвижимости			
Лист № 1 раздела 3.2	Всего листов раздела 3.2: 1	Всего разделов: 8	Всего листов выписки: 18
08.09.2022г. № КУВИ-001/2022-155713621			
Кадастровый номер:		47:29:0773002:36	

Сведения о характерных точках границы земельного участка				
Система координат МСК 47 зона 2				
Номер точки	Координаты, м		Описание закрепления на местности	Средняя квадратичная погрешность определения координат характерных точек границ земельного участка, м
	X	Y		
1	2	3	4	5
1	280660.16	2189062.34	-	-
2	280660.23	2189048.89	-	-
3	280659.5	2189033.91	-	-
4	280658.47	2189028.06	-	-
5	280656.96	2189019.55	-	-
6	280654.44	2188998.3	-	-
7	280643.62	2188998.98	-	-
8	280641.32	2188983.55	-	-
9	280637.77	2188978.39	-	-
10	280634.6	2188951.72	-	-
11	280621.69	2188954.64	-	-
12	280606.9	2188961.56	-	-
13	280609.76	2189015.55	-	-
14	280612.9	2189015.23	-	-
15	280614.01	2189028.97	-	-
16	280615.12	2189056.61	-	-
17	280660.16	2189062.34	-	-

полное наименование должности	подпись	инициалы, фамилия

М.П.

Выписка из Единого государственного реестра недвижимости об объекте недвижимости
Сведения о частях земельного участка

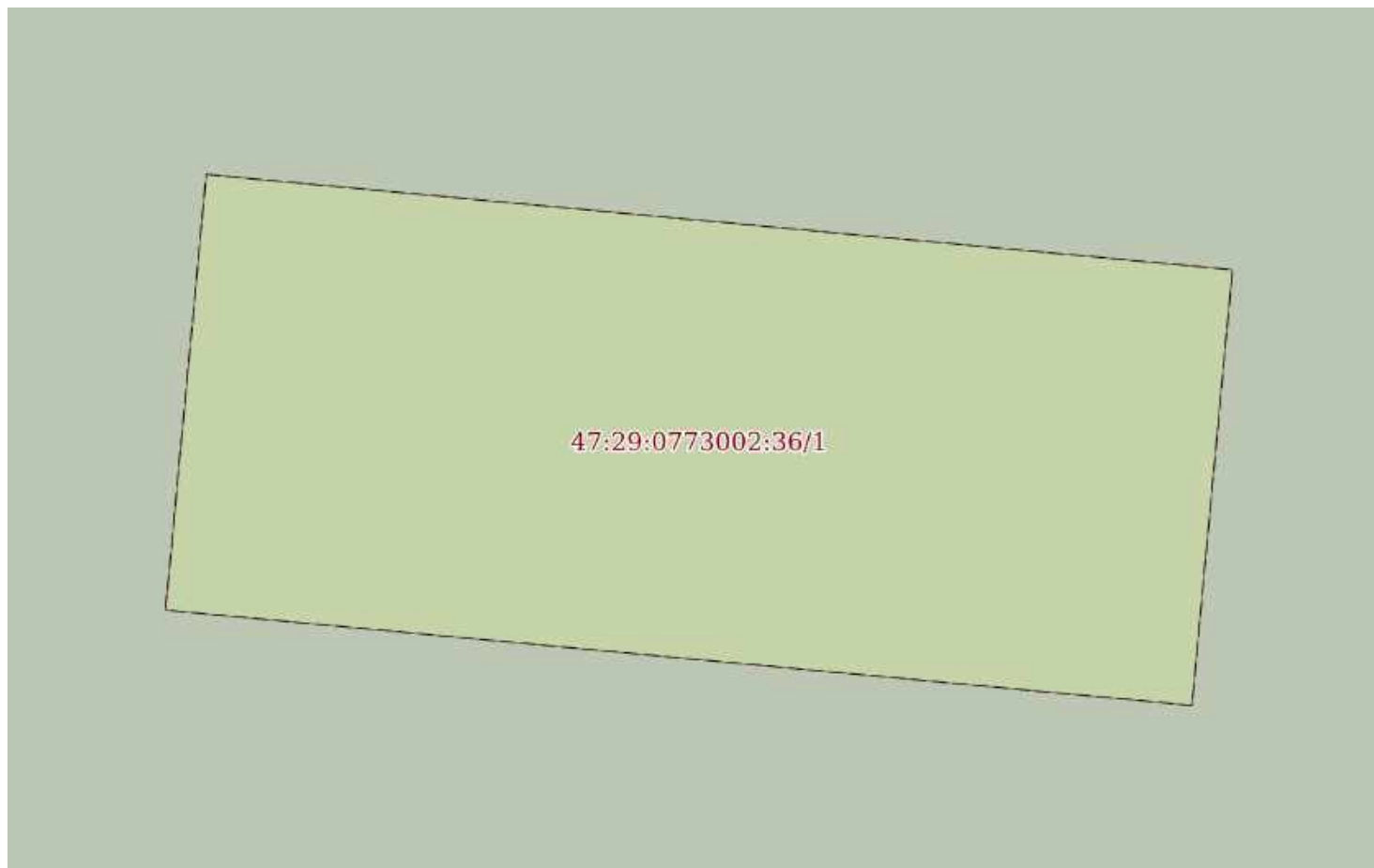
Земельный участок			
вид объекта недвижимости			

Лист № 1 раздела 4	Всего листов раздела 4: 5	Всего разделов: 8	Всего листов выписки: 18
--------------------	---------------------------	-------------------	--------------------------

08.09.2022г. № КУВИ-001/2022-155713621

Кадастровый номер: 47:29:0773002:36

План (чертеж, схема) части земельного участка Учетный номер части: 47:29:0773002:36/1



Масштаб 1:50 Условные обозначения:

полное наименование должности	подпись	инициалы, фамилия

М.П.

Земельный участок

вид объекта недвижимости

Лист № 2 раздела 4

Всего листов раздела 4: 5

Всего разделов: 8

Всего листов выписки: 18

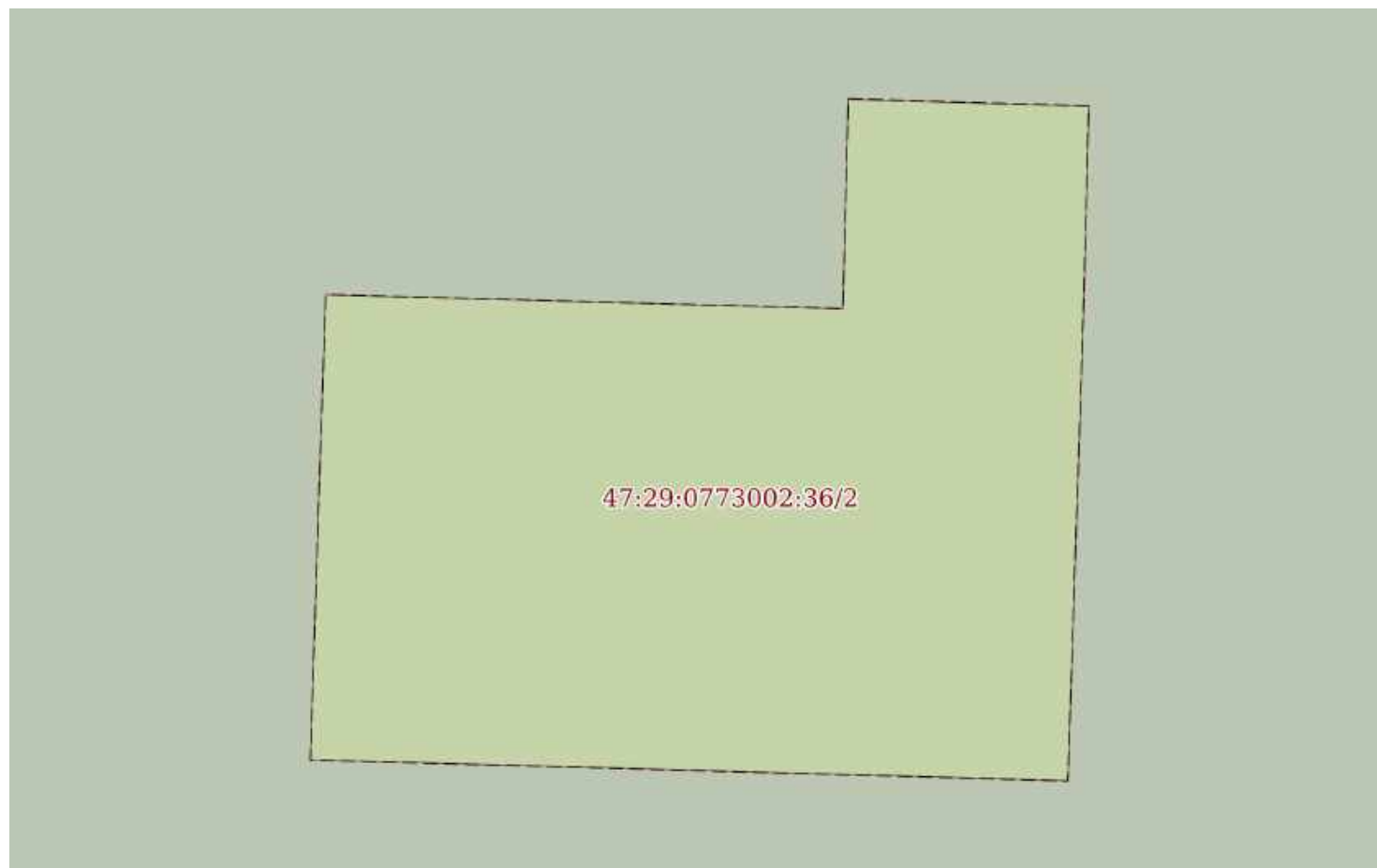
08.09.2022г. № КУВИ-001/2022-155713621

Кадастровый номер:

47:29:0773002:36

План (чертеж, схема) части земельного участка

Учетный номер части: 47:29:0773002:36/2



Масштаб 1:50

Условные обозначения:

полное наименование должности

подпись

инициалы, фамилия

М.П.

Земельный участок

вид объекта недвижимости

Лист № 3 раздела 4

Всего листов раздела 4: 5

Всего разделов: 8

Всего листов выписки: 18

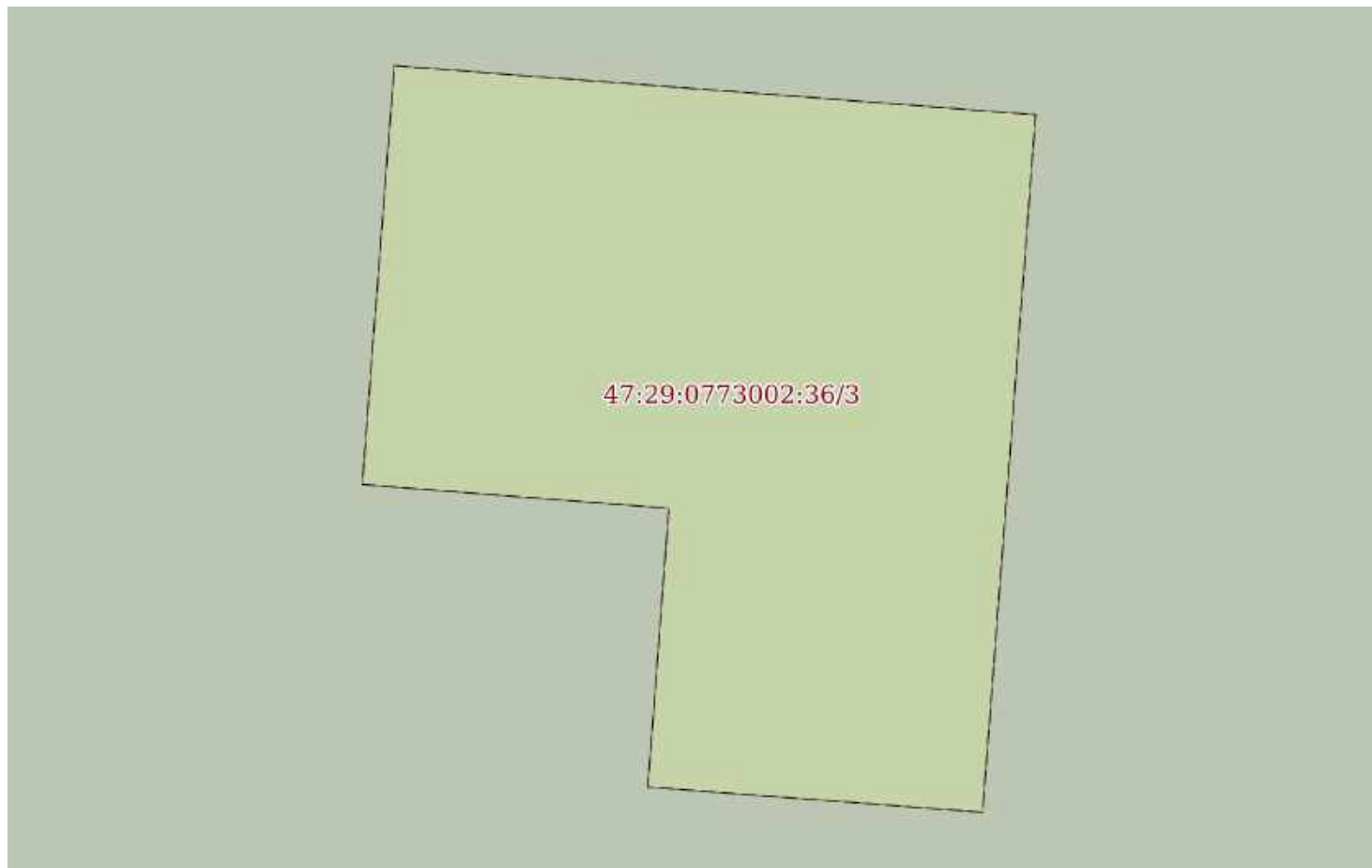
08.09.2022г. № КУВИ-001/2022-155713621

Кадастровый номер:

47:29:0773002:36

План (чертеж, схема) части земельного участка

Учетный номер части: 47:29:0773002:36/3



Масштаб 1:50

Условные обозначения:

полное наименование должности

подпись

инициалы, фамилия

М.П.

Земельный участок

вид объекта недвижимости

Лист № 4 раздела 4

Всего листов раздела 4: 5

Всего разделов: 8

Всего листов выписки: 18

08.09.2022г. № КУВИ-001/2022-155713621

Кадастровый номер:

47:29:0773002:36

План (чертеж, схема) части земельного участка

Учетный номер части: 47:29:0773002:36/4

47:29:0773002:36/4

Масштаб 1:40

Условные обозначения:

полное наименование должности

подпись

инициалы, фамилия

М.П.

Земельный участок

вид объекта недвижимости

Лист № 5 раздела 4

Всего листов раздела 4: 5

Всего разделов: 8

Всего листов выписки: 18

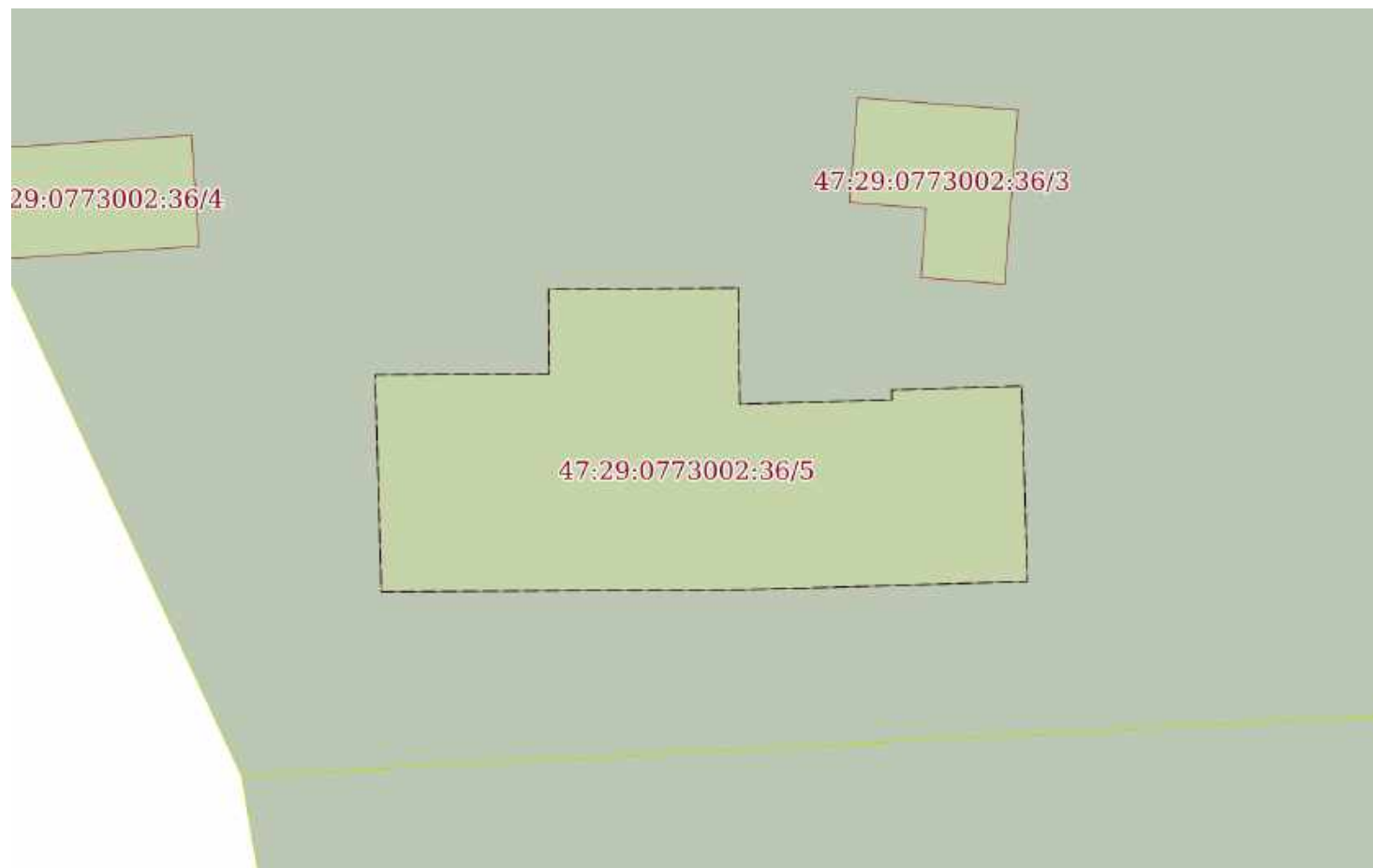
08.09.2022г. № КУВИ-001/2022-155713621

Кадастровый номер:

47:29:0773002:36

План (чертеж, схема) части земельного участка

Учетный номер части: 47:29:0773002:36/5



Масштаб 1:200

Условные обозначения:

полное наименование должности

подпись

инициалы, фамилия

М.П.

Выписка из Единого государственного реестра недвижимости об объекте недвижимости
Сведения о частях земельного участка

Земельный участок			
вид объекта недвижимости			

Лист № 1 раздела 4.1	Всего листов раздела 4.1: 1	Всего разделов: 8	Всего листов выписки: 18
----------------------	-----------------------------	-------------------	--------------------------

08.09.2022г. № КУВИ-001/2022-155713621

Кадастровый номер: 47:29:0773002:36

Учетный номер части	Площадь, м2	Содержание ограничения в использовании или ограничения права на объект недвижимости или обременения объекта недвижимости
1	2	3
47:29:0773002:36/1		данные отсутствуют
47:29:0773002:36/2		данные отсутствуют
47:29:0773002:36/3		данные отсутствуют
47:29:0773002:36/4		данные отсутствуют
47:29:0773002:36/5		данные отсутствуют
47:29:0773002:36/6		данные отсутствуют

полное наименование должности	подпись	инициалы, фамилия
-------------------------------	---------	-------------------

М.П.

Выписка из Единого государственного реестра недвижимости об объекте недвижимости
Сведения о частях земельного участка

Земельный участок			
вид объекта недвижимости			
Лист № 1 раздела 4.2	Всего листов раздела 4.2: 5	Всего разделов: 8	Всего листов выписки: 18
08.09.2022г. № КУВИ-001/2022-155713621			
Кадастровый номер:		47:29:0773002:36	

Сведения о характерных точках границы части (частей) земельного участка				
Учетный номер части: 47:29:0773002:36/1				
Система координат МСК 47 зона 2				
Номер точки	Координаты, м		Описание закрепления на местности	Средняя квадратичная погрешность определения координат характерных точек границ земельного участка, м
	X	Y		
1	2	3	4	5
1	280651.14	2189029.49	-	-
2	280650.46	2189036.82	-	-
3	280647.35	2189036.53	-	-
4	280648.03	2189029.2	-	-
5	280651.14	2189029.49	-	-

полное наименование должности	подпись	инициалы, фамилия

М.П.

Земельный участок			
вид объекта недвижимости			
Лист № 2 раздела 4.2	Всего листов раздела 4.2: 5	Всего разделов: 8	Всего листов выписки: 18

08.09.2022г. № КУВИ-001/2022-155713621

Кадастровый номер: 47:29:0773002:36

Сведения о характерных точках границы части (частей) земельного участка			
Учетный номер части: 47:29:0773002:36/2			
Система координат МСК 47 зона 2			

Номер точки	Координаты, м		Описание закрепления на местности	Средняя квадратичная погрешность определения координат характерных точек границ земельного участка, м
	X	Y		
1	2	3	4	5
1	280623.67	2189002.88	-	-
2	280623.62	2189004.6	-	-
3	280622.12	2189004.56	-	-
4	280618.79	2189004.45	-	-
5	280618.94	2188999.03	-	-
6	280622.27	2188999.14	-	-
7	280622.17	2189002.84	-	-
8	280623.67	2189002.88	-	-

полное наименование должности	подпись	инициалы, фамилия
-------------------------------	---------	-------------------

М.П.

Земельный участок				
вид объекта недвижимости				
Лист № 3 раздела 4.2	Всего листов раздела 4.2: 5		Всего разделов: 8	Всего листов выписки: 18
08.09.2022г. № КУВИ-001/2022-155713621				
Кадастровый номер:			47:29:0773002:36	
Сведения о характерных точках границы части (частей) земельного участка				
Учетный номер части: 47:29:0773002:36/3				
Система координат МСК 47 зона 2				
Номер точки	Координаты, м		Описание закрепления на местности	Средняя квадратичная погрешность определения координат характерных точек границ земельного участка, м
	X	Y		
1	2	3	4	5
1	280626.31	2188979.2	-	-
2	280625.96	2188983.78	-	-
3	280620.98	2188983.4	-	-
4	280621.16	2188981.01	-	-
5	280623.15	2188981.16	-	-
6	280623.32	2188978.97	-	-
7	280626.31	2188979.2	-	-

полное наименование должности	подпись	инициалы, фамилия
-------------------------------	---------	-------------------

М.П.

Земельный участок				
вид объекта недвижимости				
Лист № 4 раздела 4.2	Всего листов раздела 4.2: 5		Всего разделов: 8	Всего листов выписки: 18
08.09.2022г. № КУВИ-001/2022-155713621				
Кадастровый номер:			47:29:0773002:36	
Сведения о характерных точках границы части (частей) земельного участка				
Учетный номер части: 47:29:0773002:36/4				
Система координат МСК 47 зона 2				
Номер точки	Координаты, м		Описание закрепления на местности	Средняя квадратичная погрешность определения координат характерных точек границ земельного участка, м
	X	Y		
1	2	3	4	5
1	280625.24	2188960.13	-	-
2	280622.07	2188960.34	-	-
3	280621.69	2188954.64	-	-
4	280624.86	2188954.43	-	-
5	280625.24	2188960.13	-	-

полное наименование должности	подпись	инициалы, фамилия

М.П.

Земельный участок			
вид объекта недвижимости			
Лист № 5 раздела 4.2	Всего листов раздела 4.2: 5	Всего разделов: 8	Всего листов выписки: 18

08.09.2022г. № КУВИ-001/2022-155713621

Кадастровый номер:

47:29:0773002:36

Сведения о характерных точках границы части (частей) земельного участка			
Учетный номер части: 47:29:0773002:36/5			
Система координат МСК 47 зона 2			

Номер точки	Координаты, м		Описание закрепления на местности	Средняя квадратичная погрешность определения координат характерных точек границ земельного участка, м
	X	Y		
1	2	3	4	5
1	280620.86	2188975.79	-	-
2	280618.44	2188975.8	-	-
3	280617.54	2188975.82	-	-
4	280617.66	2188980.18	-	-
5	280617.94	2188980.17	-	-
6	280618.06	2188983.89	-	-
7	280617.76	2188983.9	-	-
8	280612.46	2188984.05	-	-
9	280612.23	2188975.97	-	-
10	280612.17	2188965.56	-	-
11	280618.38	2188965.39	-	-
12	280618.41	2188970.36	-	-
13	280620.83	2188970.35	-	-
14	280620.86	2188975.79	-	-

полное наименование должности	подпись	инициалы, фамилия
-------------------------------	---------	-------------------

М.П.

Филиал Федерального государственного бюджетного учреждения «Федеральная кадастровая палата федеральной службы государственной регистрации, кадастра и картографии» по Ленинградской области
полное наименование органа регистрации прав

Выписка из Единого государственного реестра недвижимости об объекте недвижимости

Сведения о характеристиках объекта недвижимости

На основании запроса от 07.09.2022, поступившего на рассмотрение 07.09.2022, сообщаем, что согласно записям Единого государственного реестра недвижимости:

Раздел 1 Лист 1

Земельный участок			
вид объекта недвижимости			

Лист № 1 раздела 1	Всего листов раздела 1: 2	Всего разделов: 5	Всего листов выписки: 7
--------------------	---------------------------	-------------------	-------------------------

08.09.2022г. № КУВИ-001/2022-155650764	
Кадастровый номер:	47:29:0773002:90
Номер кадастрового квартала:	47:29:0773002
Дата присвоения кадастрового номера:	02.04.2010

Ранее присвоенный государственный учетный номер:	данные отсутствуют
Адрес:	Российская Федерация, Ленинградская область, Лужский муниципальный район, Скребловское сельское поселение, д. Заорешье, ул.Луговая, з/у 9
Площадь:	2500
Кадастровая стоимость, руб.:	435875
Кадастровые номера расположенных в пределах земельного участка объектов недвижимости:	данные отсутствуют
Кадастровые номера объектов недвижимости, из которых образован объект недвижимости:	данные отсутствуют
Кадастровые номера образованных объектов недвижимости:	данные отсутствуют
Категория земель:	Земли населенных пунктов
Виды разрешенного использования:	для строительства индивидуального жилого дома
Сведения о кадастровом инженеру:	данные отсутствуют
Сведения о лесах, водных объектах и об иных природных объектах, расположенных в пределах земельного участка:	данные отсутствуют
Сведения о том, что земельный участок полностью расположен в границах зоны с особыми условиями использования территории, территории объекта культурного наследия, публичного сервитута:	данные отсутствуют
Сведения о том, что земельный участок расположен в границах особой экономической зоны, территории опережающего социально-экономического развития, зоны территориального развития в Российской Федерации, игровой зоны:	данные отсутствуют

полное наименование должности	подпись	инициалы, фамилия
-------------------------------	---------	-------------------

М.П.

Земельный участок			
вид объекта недвижимости			
Лист № 2 раздела 1	Всего листов раздела 1: 2	Всего разделов: 5	Всего листов выписки: 7
08.09.2022г. № КУВИ-001/2022-155650764			
Кадастровый номер:		47:29:0773002:90	
Сведения о том, что земельный участок расположен в границах особо охраняемой природной территории, охотничьих угодий, лесничеств:		данные отсутствуют	
Сведения о результатах проведения государственного земельного надзора:		данные отсутствуют	
Сведения о расположении земельного участка в границах территории, в отношении которой утвержден проект межевания территории:		данные отсутствуют	
Условный номер земельного участка:		данные отсутствуют	
Сведения о принятии акта и (или) заключении договора, предусматривающих предоставление в соответствии с земельным законодательством исполнительным органом государственным органом власти или органом местного самоуправления, находящегося в государственной или муниципальной собственности земельного участка для строительства наемного дома социального использования или наемного дома коммерческого использования:		данные отсутствуют	
Сведения о том, что земельный участок или земельные участки образованы на основании решения об изъятии земельного участка и (или) расположенного на нем объекта недвижимости для государственных или муниципальных нужд:		данные отсутствуют	
Сведения о том, что земельный участок образован из земель или земельного участка, государственная собственность на которые не разграничена:		данные отсутствуют	
Сведения о наличии земельного спора о местоположении границ земельных участков:		данные отсутствуют	
Статус записи об объекте недвижимости:		Сведения об объекте недвижимости имеют статус "актуальные"	
Особые отметки:		Сведения, необходимые для заполнения раздела: 4 - Сведения о частях земельного участка, отсутствуют.	
Получатель выписки:		Сашко Анастасия Леонидовна	

полное наименование должности	подпись	инициалы, фамилия

М.П.

Выписка из Единого государственного реестра недвижимости об объекте недвижимости

Сведения о зарегистрированных правах

Земельный участок			
вид объекта недвижимости			
Лист № 1 раздела 2	Всего листов раздела 2: 2	Всего разделов: 5	Всего листов выписки: 7
08.09.2022г. № КУВИ-001/2022-155650764			
Кадастровый номер:		47:29:0773002:90	

1	Правообладатель (правообладатели):	1.1	Куприенков Михаил Юрьевич
2	Вид, номер, дата и время государственной регистрации права:	2.1	Собственность 47:29:0773002:90-47/023/2020-2 28.07.2020 16:01:15
3	Сведения об осуществлении государственной регистрации сделки, права без необходимого в силу закона согласия третьего лица, органа:	3.1	данные отсутствуют
4	Ограничение прав и обременение объекта недвижимости:	не зарегистрировано	
5	Договоры участия в долевом строительстве:	не зарегистрировано	
6	Заявленные в судебном порядке права требования:	данные отсутствуют	
7	Сведения о возражении в отношении зарегистрированного права:	данные отсутствуют	
8	Сведения о наличии решения об изъятии объекта недвижимости для государственных и муниципальных нужд:	данные отсутствуют	
9	Сведения о невозможности государственной регистрации без личного участия правообладателя или его законного представителя:	данные отсутствуют	
10	Правопритязания и сведения о наличии поступивших, но не рассмотренных заявлений о проведении государственной регистрации права (перехода, прекращения права), ограничения права или обременения объекта недвижимости, сделки в отношении объекта недвижимости:	отсутствуют	

полное наименование должности	подпись	инициалы, фамилия
-------------------------------	---------	-------------------

М.П.

Земельный участок			
вид объекта недвижимости			
Лист № 2 раздела 2	Всего листов раздела 2: 2	Всего разделов: 5	Всего листов выписки: 7
08.09.2022г. № КУВИ-001/2022-155650764			
Кадастровый номер:		47:29:0773002:90	
11	Сведения о невозможности государственной регистрации перехода, прекращения, ограничения права на земельный участок из земель сельскохозяйственного назначения:	данные отсутствуют	

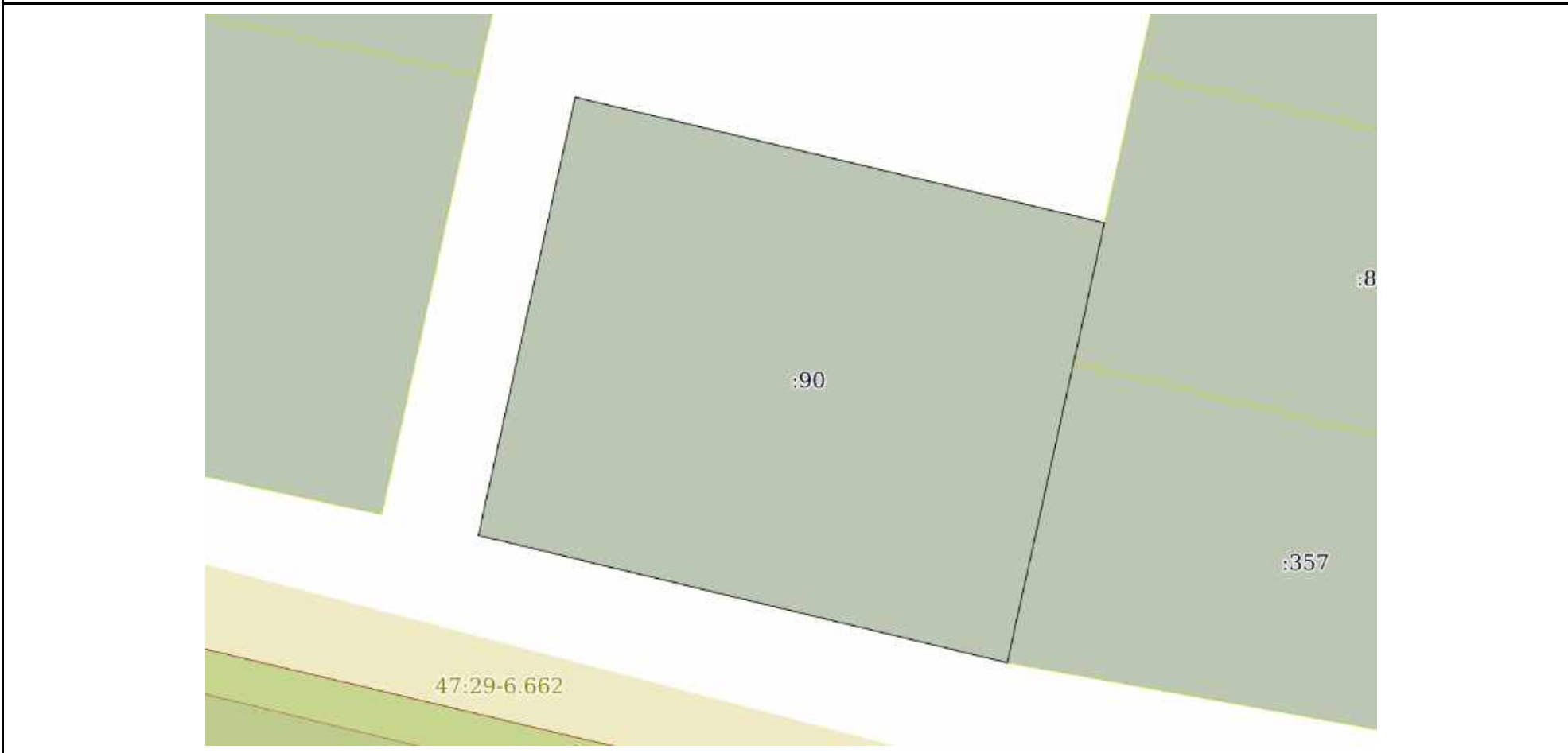
полное наименование должности	подпись	инициалы, фамилия
-------------------------------	---------	-------------------

М.П.

Выписка из Единого государственного реестра недвижимости об объекте недвижимости
 Описание местоположения земельного участка

Земельный участок			
вид объекта недвижимости			
Лист № 1 раздела 3	Всего листов раздела 3: 1	Всего разделов: 5	Всего листов выписки: 7
08.09.2022г. № КУВИ-001/2022-155650764			
Кадастровый номер:		47:29:0773002:90	

План (чертеж, схема) земельного участка



Масштаб 1:600 Условные обозначения:

полное наименование должности	подпись	инициалы, фамилия

М.П.

Выписка из Единого государственного реестра недвижимости об объекте недвижимости

Описание местоположения земельного участка

Земельный участок			
вид объекта недвижимости			
Лист № 1 раздела 3.1	Всего листов раздела 3.1: 1	Всего разделов: 5	Всего листов выписки: 7
08.09.2022г. № КУВИ-001/2022-155650764			
Кадастровый номер:		47:29:0773002:90	

Описание местоположения границ земельного участка							
№ п/п	Номер точки		Дирекционный угол	Горизонтальное проложение, м	Описание закрепления на местности	Кадастровые номера смежных участков	Сведения об адресах правообладателей смежных земельных участков
	начальная	конечная					
1	2	3	4	5	6	7	8
1	1.1.1	1.1.2	192°27.1`	14.47	данные отсутствуют	47:29:0773002:83	данные отсутствуют
2	1.1.2	1.1.3	192°28.3`	31.07	данные отсутствуют	47:29:0773001:357	адрес отсутствует
3	1.1.3	1.1.4	283°32.5`	55.01	данные отсутствуют	данные отсутствуют	данные отсутствуют
4	1.1.4	1.1.5	12°28.3`	45.38	данные отсутствуют	данные отсутствуют	данные отсутствуют
5	1.1.5	1.1.1	103°22.3`	55.0	данные отсутствуют	данные отсутствуют	данные отсутствуют

полное наименование должности	подпись	инициалы, фамилия
-------------------------------	---------	-------------------

М.П.

Выписка из Единого государственного реестра недвижимости об объекте недвижимости

Описание местоположения земельного участка

Земельный участок			
вид объекта недвижимости			
Лист № 1 раздела 3.2	Всего листов раздела 3.2: 1	Всего разделов: 5	Всего листов выписки: 7
08.09.2022г. № КУВИ-001/2022-155650764			
Кадастровый номер:		47:29:0773002:90	

Сведения о характерных точках границы земельного участка				
Система координат МСК 47 зона 2				
Номер точки	Координаты, м		Описание закрепления на местности	Средняя квадратичная погрешность определения координат характерных точек границ земельного участка, м
	X	Y		
1	2	3	4	5
1	280594.75	2189241.69	-	-
2	280607.47	2189188.18	-	0.3
3	280563.16	2189178.38	-	0.3
4	280550.28	2189231.86	-	0.3
5	280580.62	2189238.57	-	-
6	280594.75	2189241.69	-	-

полное наименование должности	подпись	инициалы, фамилия

М.П.

Выписка из Единого государственного реестра недвижимости об объекте недвижимости

Сведения о характеристиках объекта недвижимости

На основании запроса от 07.09.2022, поступившего на рассмотрение 07.09.2022, сообщаем, что согласно записям Единого государственного реестра недвижимости:

Раздел 1 Лист 1

Земельный участок			
вид объекта недвижимости			

Лист № 1 раздела 1	Всего листов раздела 1: 2	Всего разделов: 5	Всего листов выписки: 7
--------------------	---------------------------	-------------------	-------------------------

08.09.2022г. № КУВИ-001/2022-155713253	
Кадастровый номер:	47:29:0773002:94
Номер кадастрового квартала:	47:29:0773002
Дата присвоения кадастрового номера:	27.05.2010

Ранее присвоенный государственный учетный номер:	данные отсутствуют
Местоположение:	Ленинградская область, Лужский район, Скребловское сельское поселение, д. Заорешье
Площадь:	2412 +/- 34
Кадастровая стоимость, руб.:	420122.16
Кадастровые номера расположенных в пределах земельного участка объектов недвижимости:	данные отсутствуют
Кадастровые номера объектов недвижимости, из которых образован объект недвижимости:	данные отсутствуют
Кадастровые номера образованных объектов недвижимости:	данные отсутствуют
Категория земель:	Земли населенных пунктов
Виды разрешенного использования:	для строительства индивидуального жилого дома
Сведения о кадастровом инженерере:	данные отсутствуют
Сведения о лесах, водных объектах и об иных природных объектах, расположенных в пределах земельного участка:	данные отсутствуют
Сведения о том, что земельный участок полностью расположен в границах зоны с особыми условиями использования территории, территории объекта культурного наследия, публичного сервитута:	данные отсутствуют
Сведения о том, что земельный участок расположен в границах особой экономической зоны, территории опережающего социально-экономического развития, зоны территориального развития в Российской Федерации, игровой зоны:	данные отсутствуют

полное наименование должности	подпись	инициалы, фамилия
-------------------------------	---------	-------------------

М.П.

Земельный участок			
вид объекта недвижимости			
Лист № 2 раздела 1	Всего листов раздела 1: 2	Всего разделов: 5	Всего листов выписки: 7
08.09.2022г. № КУВИ-001/2022-155713253			
Кадастровый номер:		47:29:0773002:94	
Сведения о том, что земельный участок расположен в границах особо охраняемой природной территории, охотничьих угодий, лесничеств:		данные отсутствуют	
Сведения о результатах проведения государственного земельного надзора:		данные отсутствуют	
Сведения о расположении земельного участка в границах территории, в отношении которой утвержден проект межевания территории:		данные отсутствуют	
Условный номер земельного участка:		данные отсутствуют	
Сведения о принятии акта и (или) заключении договора, предусматривающих предоставление в соответствии с земельным законодательством исполнительным органом государственным органом власти или органом местного самоуправления, находящегося в государственной или муниципальной собственности земельного участка для строительства наемного дома социального использования или наемного дома коммерческого использования:		данные отсутствуют	
Сведения о том, что земельный участок или земельные участки образованы на основании решения об изъятии земельного участка и (или) расположенного на нем объекта недвижимости для государственных или муниципальных нужд:		данные отсутствуют	
Сведения о том, что земельный участок образован из земель или земельного участка, государственная собственность на которые не разграничена:		данные отсутствуют	
Сведения о наличии земельного спора о местоположении границ земельных участков:		данные отсутствуют	
Статус записи об объекте недвижимости:		Сведения об объекте недвижимости имеют статус "актуальные, ранее учтенные"	
Особые отметки:		Сведения, необходимые для заполнения раздела: 4 - Сведения о частях земельного участка, отсутствуют.	
Получатель выписки:		Сашко Анастасия Леонидовна	

полное наименование должности	подпись	инициалы, фамилия

М.П.

Выписка из Единого государственного реестра недвижимости об объекте недвижимости

Сведения о зарегистрированных правах

Земельный участок			
вид объекта недвижимости			
Лист № 1 раздела 2	Всего листов раздела 2: 2	Всего разделов: 5	Всего листов выписки: 7
08.09.2022г. № КУВИ-001/2022-155713253			
Кадастровый номер:		47:29:0773002:94	

1	Правообладатель (правообладатели):	1.1	данные о правообладателе отсутствуют
2	Вид, номер, дата и время государственной регистрации права:	2.1	не зарегистрировано
3	Сведения об осуществлении государственной регистрации сделки, права без необходимого в силу закона согласия третьего лица, органа:	3.1	данные отсутствуют
4	Ограничение прав и обременение объекта недвижимости:		
	4.1 вид:		Аренда
	дата государственной регистрации:		15.07.2016 15:57:27
	номер государственной регистрации:		47-47/023-47/023/015/2016-73/2
	срок, на который установлено ограничение прав и обременение объекта недвижимости:		Срок действия с 07.07.2015 по 07.07.2025 с 07.07.2015 по 07.07.2025
	лицо, в пользу которого установлено ограничение прав и обременение объекта недвижимости:		Добрякова Инна Михайловна
	основание государственной регистрации:		Договор аренды земельного участка, № 8, выдан 07.07.2015, дата государственной регистрации: 15.07.2016, номер государственной регистрации: 47-47/023-47/023/015/2016-73/1
	сведения об осуществлении государственной регистрации сделки, права, ограничения права без необходимого в силу закона согласия третьего лица, органа:		данные отсутствуют
	сведения об управляющем залоге и о договоре управления залогом, если такой договор заключен для управления ипотекой:		данные отсутствуют
5	Договоры участия в долевом строительстве:		не зарегистрировано
6	Заявленные в судебном порядке права требования:		данные отсутствуют
7	Сведения о возражении в отношении зарегистрированного права:		данные отсутствуют
8	Сведения о наличии решения об изъятии объекта недвижимости для государственных и муниципальных нужд:		данные отсутствуют
9	Сведения о невозможности государственной регистрации без личного участия правообладателя или его законного представителя:		данные отсутствуют

полное наименование должности	подпись	инициалы, фамилия
-------------------------------	---------	-------------------

М.П.

Земельный участок		
вид объекта недвижимости		
Лист № 2 раздела 2	Всего листов раздела 2: 2	Всего разделов: 5
08.09.2022г. № КУВИ-001/2022-155713253		
Кадастровый номер:		47:29:0773002:94
10	Правопритязания и сведения о наличии поступивших, но не рассмотренных заявлений о проведении государственной регистрации права (перехода, прекращения права), ограничения права или обременения объекта недвижимости, сделки в отношении объекта недвижимости:	отсутствуют
11	Сведения о невозможности государственной регистрации перехода, прекращения, ограничения права на земельный участок из земель сельскохозяйственного назначения:	данные отсутствуют

полное наименование должности	подпись	инициалы, фамилия
-------------------------------	---------	-------------------

М.П.

Выписка из Единого государственного реестра недвижимости об объекте недвижимости
Описание местоположения земельного участка

Земельный участок			
вид объекта недвижимости			
Лист № 1 раздела 3	Всего листов раздела 3: 1	Всего разделов: 5	Всего листов выписки: 7
08.09.2022г. № КУВИ-001/2022-155713253			
Кадастровый номер:		47:29:0773002:94	

План (чертеж, схема) земельного участка



Масштаб 1:500

Условные обозначения:

полное наименование должности	подпись	инициалы, фамилия
-------------------------------	---------	-------------------

М.П.

Выписка из Единого государственного реестра недвижимости об объекте недвижимости

Описание местоположения земельного участка

Земельный участок			
вид объекта недвижимости			
Лист № 1 раздела 3.1	Всего листов раздела 3.1: 1	Всего разделов: 5	Всего листов выписки: 7
08.09.2022г. № КУВИ-001/2022-155713253			
Кадастровый номер:		47:29:0773002:94	

Описание местоположения границ земельного участка							
№ п/п	Номер точки		Дирекционный угол	Горизонтальное проложение, м	Описание закрепления на местности	Кадастровые номера смежных участков	Сведения об адресах правообладателей смежных земельных участков
	начальная	конечная					
1	2	3	4	5	6	7	8
1	1.1.1	1.1.2	192°28.6`	45.45	данные отсутствуют	47:29:0773002:96	данные отсутствуют
2	1.1.1	1.1.1			данные отсутствуют	47:29:0773002:93	данные отсутствуют
3	1.1.2	1.1.3	282°12.4`	48.24	данные отсутствуют	данные отсутствуют	данные отсутствуют
4	1.1.3	1.1.4	357°47.1`	26.65	данные отсутствуют	данные отсутствуют	данные отсутствуют
5	1.1.4	1.1.5	12°28.3`	19.63	данные отсутствуют	данные отсутствуют	данные отсутствуют
6	1.1.5	1.1.1	102°11.8`	55.0	данные отсутствуют	47:29:0773002:95	данные отсутствуют

полное наименование должности	подпись	инициалы, фамилия

М.П.

Выписка из Единого государственного реестра недвижимости об объекте недвижимости

Описание местоположения земельного участка

Земельный участок			
вид объекта недвижимости			
Лист № 1 раздела 3.2	Всего листов раздела 3.2: 1	Всего разделов: 5	Всего листов выписки: 7
08.09.2022г. № КУВИ-001/2022-155713253			
Кадастровый номер:		47:29:0773002:94	

Сведения о характерных точках границы земельного участка				
Система координат МСК 47 зона 2				
Номер точки	Координаты, м		Описание закрепления на местности	Средняя квадратичная погрешность определения координат характерных точек границ земельного участка, м
	X	Y		
1	2	3	4	5
1	280621.26	2189124.67	-	0.3
2	280632.88	2189070.91	-	0.3
3	280613.71	2189066.67	-	0.3
4	280587.08	2189067.7	-	0.3
5	280576.88	2189114.85	-	0.3
6	280621.26	2189124.67	-	0.3

полное наименование должности	подпись	инициалы, фамилия

М.П.

Филиал Федерального государственного бюджетного учреждения «Федеральная кадастровая палата федеральной службы государственной регистрации, кадастра и картографии» по Ленинградской области
полное наименование органа регистрации прав

Выписка из Единого государственного реестра недвижимости об объекте недвижимости

Сведения о характеристиках объекта недвижимости

На основании запроса от 07.09.2022, поступившего на рассмотрение 07.09.2022, сообщаем, что согласно записям Единого государственного реестра недвижимости:

Раздел 1 Лист 1

Земельный участок			
вид объекта недвижимости			

Лист № 1 раздела 1	Всего листов раздела 1: 2	Всего разделов: 5	Всего листов выписки: 7
--------------------	---------------------------	-------------------	-------------------------

08.09.2022г. № КУВИ-001/2022-155649924	
Кадастровый номер:	47:29:0773002:96
Номер кадастрового квартала:	47:29:0773002
Дата присвоения кадастрового номера:	27.05.2010

Ранее присвоенный государственный учетный номер:	данные отсутствуют
Местоположение:	Ленинградская область, Лужский район, Скребловское сельское поселение, д. Заорешье
Площадь:	2500 +/- 37
Кадастровая стоимость, руб.:	435450
Кадастровые номера расположенных в пределах земельного участка объектов недвижимости:	данные отсутствуют
Кадастровые номера объектов недвижимости, из которых образован объект недвижимости:	данные отсутствуют
Кадастровые номера образованных объектов недвижимости:	данные отсутствуют
Категория земель:	Земли населенных пунктов
Виды разрешенного использования:	для строительства индивидуального жилого дома
Сведения о кадастровом инженерере:	данные отсутствуют
Сведения о лесах, водных объектах и об иных природных объектах, расположенных в пределах земельного участка:	данные отсутствуют
Сведения о том, что земельный участок полностью расположен в границах зоны с особыми условиями использования территории, территории объекта культурного наследия, публичного сервитута:	данные отсутствуют
Сведения о том, что земельный участок расположен в границах особой экономической зоны, территории опережающего социально-экономического развития, зоны территориального развития в Российской Федерации, игровой зоны:	данные отсутствуют

полное наименование должности	подпись	инициалы, фамилия
-------------------------------	---------	-------------------

М.П.

Земельный участок			
вид объекта недвижимости			
Лист № 2 раздела 1	Всего листов раздела 1: 2	Всего разделов: 5	Всего листов выписки: 7
08.09.2022г. № КУВИ-001/2022-155649924			
Кадастровый номер:		47:29:0773002:96	
Сведения о том, что земельный участок расположен в границах особо охраняемой природной территории, охотничьих угодий, лесничеств:		данные отсутствуют	
Сведения о результатах проведения государственного земельного надзора:		данные отсутствуют	
Сведения о расположении земельного участка в границах территории, в отношении которой утвержден проект межевания территории:		данные отсутствуют	
Условный номер земельного участка:		данные отсутствуют	
Сведения о принятии акта и (или) заключении договора, предусматривающих предоставление в соответствии с земельным законодательством исполнительным органом государственным органом власти или органом местного самоуправления, находящегося в государственной или муниципальной собственности земельного участка для строительства наемного дома социального использования или наемного дома коммерческого использования:		данные отсутствуют	
Сведения о том, что земельный участок или земельные участки образованы на основании решения об изъятии земельного участка и (или) расположенного на нем объекта недвижимости для государственных или муниципальных нужд:		данные отсутствуют	
Сведения о том, что земельный участок образован из земель или земельного участка, государственная собственность на которые не разграничена:		данные отсутствуют	
Сведения о наличии земельного спора о местоположении границ земельных участков:		данные отсутствуют	
Статус записи об объекте недвижимости:		Сведения об объекте недвижимости имеют статус "актуальные, ранее учтенные"	
Особые отметки:		Сведения, необходимые для заполнения раздела: 4 - Сведения о частях земельного участка, отсутствуют.	
Получатель выписки:		Сашко Анастасия Леонидовна	

полное наименование должности	подпись	инициалы, фамилия

М.П.

Выписка из Единого государственного реестра недвижимости об объекте недвижимости

Сведения о зарегистрированных правах

Земельный участок			
вид объекта недвижимости			
Лист № 1 раздела 2	Всего листов раздела 2: 2	Всего разделов: 5	Всего листов выписки: 7
08.09.2022г. № КУВИ-001/2022-155649924			
Кадастровый номер:		47:29:0773002:96	

1	Правообладатель (правообладатели):	1.1	данные о правообладателе отсутствуют
2	Вид, номер, дата и время государственной регистрации права:	2.1	не зарегистрировано
3	Сведения об осуществлении государственной регистрации сделки, права без необходимого в силу закона согласия третьего лица, органа:	3.1	данные отсутствуют
4	Ограничение прав и обременение объекта недвижимости:		
	4.1 вид:		Аренда
	дата государственной регистрации:		15.07.2016 16:22:51
	номер государственной регистрации:		47-47/023-47/023/015/2016-70/2
	срок, на который установлено ограничение прав и обременение объекта недвижимости:		Срок действия с 07.07.2016 по 07.07.2025 с 07.07.2016 по 07.07.2025
	лицо, в пользу которого установлено ограничение прав и обременение объекта недвижимости:		Гребенюк Надежда Александровна
	основание государственной регистрации:		Договор аренды земельного участка, № 7, выдан 07.07.2015, дата государственной регистрации: 15.07.2016, номер государственной регистрации: 47-47/023-47/023/015/2016-70/1
	сведения об осуществлении государственной регистрации сделки, права, ограничения права без необходимого в силу закона согласия третьего лица, органа:		данные отсутствуют
	сведения об управляющем залоге и о договоре управления залогом, если такой договор заключен для управления ипотекой:		данные отсутствуют
5	Договоры участия в долевом строительстве:		не зарегистрировано
6	Заявленные в судебном порядке права требования:		данные отсутствуют
7	Сведения о возражении в отношении зарегистрированного права:		данные отсутствуют
8	Сведения о наличии решения об изъятии объекта недвижимости для государственных и муниципальных нужд:		данные отсутствуют
9	Сведения о невозможности государственной регистрации без личного участия правообладателя или его законного представителя:		данные отсутствуют

полное наименование должности	подпись	инициалы, фамилия
-------------------------------	---------	-------------------

М.П.

Земельный участок		
вид объекта недвижимости		
Лист № 2 раздела 2	Всего листов раздела 2: 2	Всего разделов: 5
Всего листов выписки: 7		
08.09.2022г. № КУВИ-001/2022-155649924		
Кадастровый номер:		47:29:0773002:96
10	Правопритязания и сведения о наличии поступивших, но не рассмотренных заявлений о проведении государственной регистрации права (перехода, прекращения права), ограничения права или обременения объекта недвижимости, сделки в отношении объекта недвижимости:	отсутствуют
11	Сведения о невозможности государственной регистрации перехода, прекращения, ограничения права на земельный участок из земель сельскохозяйственного назначения:	данные отсутствуют

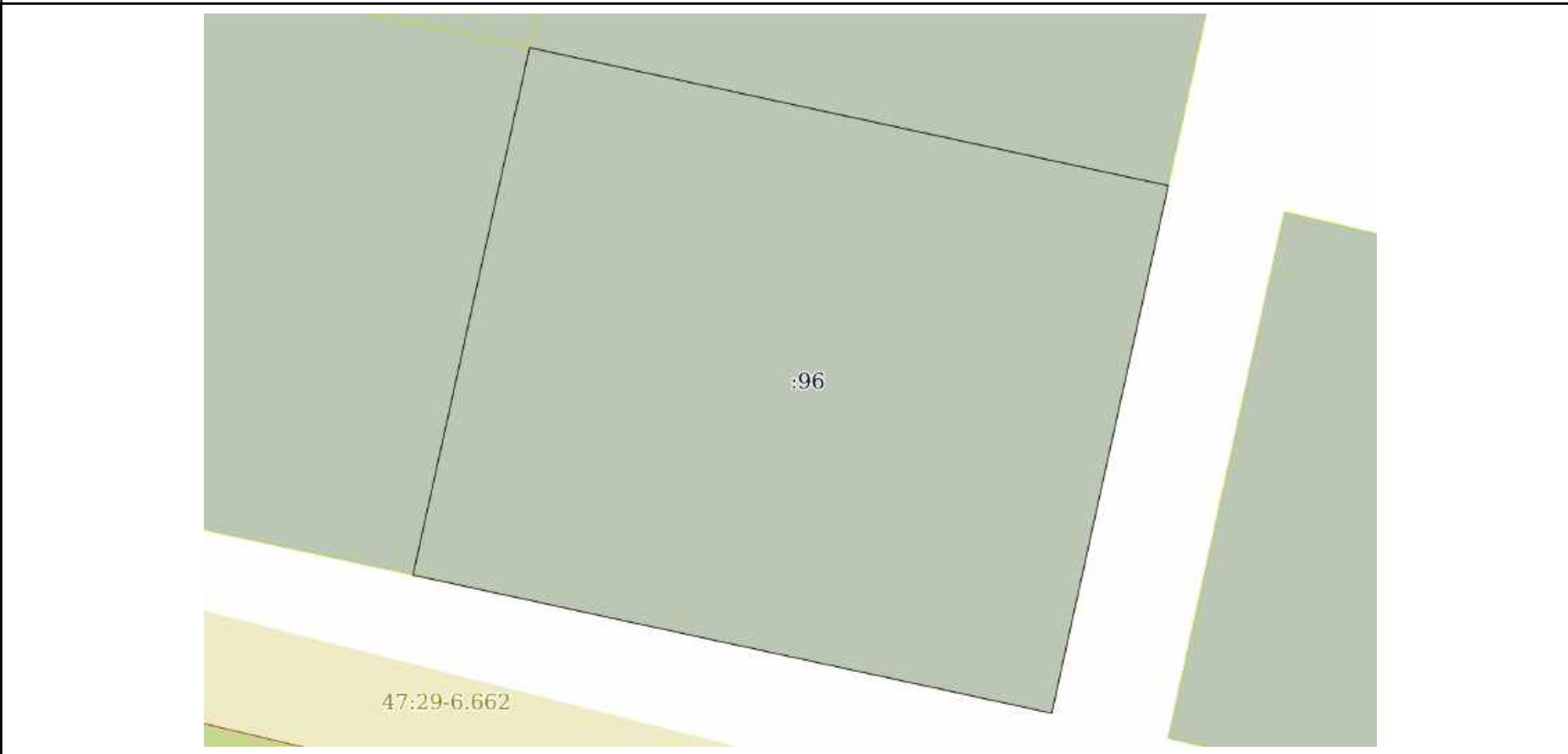
полное наименование должности	подпись	инициалы, фамилия

М.П.

Выписка из Единого государственного реестра недвижимости об объекте недвижимости
 Описание местоположения земельного участка

Земельный участок			
вид объекта недвижимости			
Лист № 1 раздела 3	Всего листов раздела 3: 1	Всего разделов: 5	Всего листов выписки: 7
08.09.2022г. № КУВИ-001/2022-155649924			
Кадастровый номер:		47:29:0773002:96	

План (чертеж, схема) земельного участка



Масштаб 1:500 Условные обозначения:

полное наименование должности	подпись	инициалы, фамилия

М.П.

Выписка из Единого государственного реестра недвижимости об объекте недвижимости

Описание местоположения земельного участка

Земельный участок			
вид объекта недвижимости			
Лист № 1 раздела 3.1	Всего листов раздела 3.1: 1	Всего разделов: 5	Всего листов выписки: 7
08.09.2022г. № КУВИ-001/2022-155649924			
Кадастровый номер:		47:29:0773002:96	

Описание местоположения границ земельного участка							
№ п/п	Номер точки		Дирекционный угол	Горизонтальное проложение, м	Описание закрепления на местности	Кадастровые номера смежных участков	Сведения об адресах правообладателей смежных земельных участков
	начальная	конечная					
1	2	3	4	5	6	7	8
1	1.1.1	1.1.2	102°11.3`	54.99	данные отсутствуют	47:29:0773002:93	данные отсутствуют
2	1.1.1	1.1.1			данные отсутствуют	47:29:0773002:95	данные отсутствуют
3	1.1.2	1.1.3	192°27.7`	45.46	данные отсутствуют	данные отсутствуют	данные отсутствуют
4	1.1.3	1.1.4	282°11.8`	55.0	данные отсутствуют	данные отсутствуют	данные отсутствуют
5	1.1.4	1.1.1	12°28.6`	45.45	данные отсутствуют	47:29:0773002:94	данные отсутствуют

полное наименование должности	подпись	инициалы, фамилия

М.П.

Выписка из Единого государственного реестра недвижимости об объекте недвижимости

Описание местоположения земельного участка

Земельный участок			
вид объекта недвижимости			
Лист № 1 раздела 3.2	Всего листов раздела 3.2: 1	Всего разделов: 5	Всего листов выписки: 7
08.09.2022г. № КУВИ-001/2022-155649924			
Кадастровый номер:		47:29:0773002:96	

Сведения о характерных точках границы земельного участка				
Система координат МСК 47 зона 2				
Номер точки	Координаты, м		Описание закрепления на местности	Средняя квадратичная погрешность определения координат характерных точек границ земельного участка, м
	X	Y		
1	2	3	4	5
1	280621.26	2189124.67	-	0.3
2	280576.88	2189114.85	-	0.3
3	280565.26	2189168.61	-	0.3
4	280609.65	2189178.42	-	0.3
5	280621.26	2189124.67	-	0.3

полное наименование должности	подпись	инициалы, фамилия
-------------------------------	---------	-------------------

М.П.

Филиал Федерального государственного бюджетного учреждения «Федеральная кадастровая палата федеральной службы государственной регистрации, кадастра и картографии» по Ленинградской области
полное наименование органа регистрации прав

Выписка из Единого государственного реестра недвижимости об объекте недвижимости

Сведения о характеристиках объекта недвижимости

На основании запроса от 07.09.2022, поступившего на рассмотрение 07.09.2022, сообщаем, что согласно записям Единого государственного реестра недвижимости:

Раздел 1 Лист 1

Земельный участок			
вид объекта недвижимости			

Лист № 1 раздела 1	Всего листов раздела 1: 2	Всего разделов: 7	Всего листов выписки: 8
--------------------	---------------------------	-------------------	-------------------------

08.09.2022г. № КУВИ-001/2022-155713415	
Кадастровый номер:	47:29:0773002:430
Номер кадастрового квартала:	47:29:0773002
Дата присвоения кадастрового номера:	22.11.2017

Ранее присвоенный государственный учетный номер:	данные отсутствуют
Местоположение:	Ленинградская область, Лужский муниципальный район, Скребловское сельское поселение, д. Заорешье, ул. Центральная, уч. 2
Площадь:	1324 +/- 12.74
Кадастровая стоимость, руб.:	230614.32
Кадастровые номера расположенных в пределах земельного участка объектов недвижимости:	47:29:0000000:25799
Кадастровые номера объектов недвижимости, из которых образован объект недвижимости:	47:29:0773002:12
Кадастровые номера образованных объектов недвижимости:	47:29:0773002:446
Категория земель:	Земли населенных пунктов
Виды разрешенного использования:	Для ведения личного подсобного хозяйства
Сведения о кадастровом инженеру:	данные отсутствуют
Сведения о лесах, водных объектах и об иных природных объектах, расположенных в пределах земельного участка:	данные отсутствуют
Сведения о том, что земельный участок полностью расположен в границах зоны с особыми условиями использования территории, территории объекта культурного наследия, публичного сервитута:	данные отсутствуют
Сведения о том, что земельный участок расположен в границах особой экономической зоны, территории опережающего социально-экономического развития, зоны территориального развития в Российской Федерации, игровой зоны:	данные отсутствуют

полное наименование должности	подпись	инициалы, фамилия
-------------------------------	---------	-------------------

М.П.

Земельный участок			
вид объекта недвижимости			
Лист № 2 раздела 1	Всего листов раздела 1: 2	Всего разделов: 7	Всего листов выписки: 8
08.09.2022г. № КУВИ-001/2022-155713415			
Кадастровый номер:		47:29:0773002:430	
Сведения о том, что земельный участок расположен в границах особо охраняемой природной территории, охотничьих угодий, лесничеств:		данные отсутствуют	
Сведения о результатах проведения государственного земельного надзора:		данные отсутствуют	
Сведения о расположении земельного участка в границах территории, в отношении которой утвержден проект межевания территории:		данные отсутствуют	
Условный номер земельного участка:		данные отсутствуют	
Сведения о принятии акта и (или) заключении договора, предусматривающих предоставление в соответствии с земельным законодательством исполнительным органом государственным органом власти или органом местного самоуправления, находящегося в государственной или муниципальной собственности земельного участка для строительства наемного дома социального использования или наемного дома коммерческого использования:		данные отсутствуют	
Сведения о том, что земельный участок или земельные участки образованы на основании решения об изъятии земельного участка и (или) расположенного на нем объекта недвижимости для государственных или муниципальных нужд:		данные отсутствуют	
Сведения о том, что земельный участок образован из земель или земельного участка, государственная собственность на которые не разграничена:		данные отсутствуют	
Сведения о наличии земельного спора о местоположении границ земельных участков:		данные отсутствуют	
Статус записи об объекте недвижимости:		Сведения об объекте недвижимости имеют статус "актуальные"	
Особые отметки:		Сведения об ограничениях права на объект недвижимости, обременениях данного объекта, не зарегистрированных в реестре прав, ограничений прав и обременений недвижимого имущества: вид ограничения (обременения): ограничения прав на земельный участок, предусмотренные статьями 56, 56.1 Земельного кодекса Российской Федерации; срок действия не установлен. Граница земельного участка пересекает границы земельных участков (земельного участка) с кадастровыми номерами (кадастровым номером) 47:29:0773002:446. Сведения, необходимые для заполнения раздела: 2 - Сведения о зарегистрированных правах, отсутствуют.	
Получатель выписки:		Сашко Анастасия Леонидовна	

полное наименование должности	подпись	инициалы, фамилия

М.П.

Выписка из Единого государственного реестра недвижимости об объекте недвижимости
 Описание местоположения земельного участка

Земельный участок			
вид объекта недвижимости			
Лист № 1 раздела 3	Всего листов раздела 3: 1	Всего разделов: 7	Всего листов выписки: 8
08.09.2022г. № КУВИ-001/2022-155713415			
Кадастровый номер:		47:29:0773002:430	

План (чертеж, схема) земельного участка



Масштаб 1:600

Условные обозначения:

полное наименование должности	подпись	инициалы, фамилия

М.П.

Выписка из Единого государственного реестра недвижимости об объекте недвижимости

Описание местоположения земельного участка

Земельный участок			
вид объекта недвижимости			
Лист № 1 раздела 3.1	Всего листов раздела 3.1: 1	Всего разделов: 7	Всего листов выписки: 8
08.09.2022г. № КУВИ-001/2022-155713415			
Кадастровый номер:		47:29:0773002:430	

Описание местоположения границ земельного участка							
№ п/п	Номер точки		Дирекционный угол	Горизонтальное проложение, м	Описание закрепления на местности	Кадастровые номера смежных участков	Сведения об адресах правообладателей смежных земельных участков
	начальная	конечная					
1	2	3	4	5	6	7	8
1	1.1.1	1.1.2	167°51.0`	67.42	данные отсутствуют	47:29:0773002:431, 47:29:0773002:446	адрес отсутствует
2	1.1.2	1.1.3	291°20.0`	15.7	данные отсутствуют	47:29:0773002:415, 47:29:0773002:446	адрес отсутствует; 89219032706@mail.ru
3	1.1.3	1.1.4	347°47.8`	44.61	данные отсутствуют	47:29:0773002:445, 47:29:0773002:446	адрес отсутствует
4	1.1.4	1.1.5	258°22.5`	31.36	данные отсутствуют	47:29:0773002:445, 47:29:0773002:446	адрес отсутствует
5	1.1.5	1.1.6	340°57.1`	15.96	данные отсутствуют	47:29:0773002:446	адрес отсутствует
6	1.1.6	1.1.1	80°17.8`	46.45	данные отсутствуют	47:29:0773002:24, 47:29:0773002:446	адрес отсутствует

полное наименование должности	подпись	инициалы, фамилия

М.П.

Выписка из Единого государственного реестра недвижимости об объекте недвижимости

Описание местоположения земельного участка

Земельный участок			
вид объекта недвижимости			
Лист № 1 раздела 3.2	Всего листов раздела 3.2: 1	Всего разделов: 7	Всего листов выписки: 8
08.09.2022г. № КУВИ-001/2022-155713415			
Кадастровый номер:		47:29:0773002:430	

Сведения о характерных точках границы земельного участка				
Система координат МСК 47 зона 2				
Номер точки	Координаты, м		Описание закрепления на местности	Средняя квадратичная погрешность определения координат характерных точек границ земельного участка, м
	X	Y		
1	2	3	4	5
1	280564.34	2189022.7	-	0.1
2	280498.43	2189036.89	-	0.1
3	280504.14	2189022.27	-	0.1
4	280547.74	2189012.84	-	0.1
5	280541.42	2188982.12	-	0.1
6	280556.51	2188976.91	-	0.1
7	280564.34	2189022.7	-	0.1

полное наименование должности	подпись	инициалы, фамилия

М.П.

Выписка из Единого государственного реестра недвижимости об объекте недвижимости
Сведения о частях земельного участка

Земельный участок			
вид объекта недвижимости			

Лист № 1 раздела 4	Всего листов раздела 4: 1	Всего разделов: 7	Всего листов выписки: 8
--------------------	---------------------------	-------------------	-------------------------

08.09.2022г. № КУВИ-001/2022-155713415

Кадастровый номер: 47:29:0773002:430

План (чертеж, схема) части земельного участка Учетный номер части: 47:29:0773002:430/1



Масштаб 1:300 Условные обозначения:

полное наименование должности	подпись	инициалы, фамилия
-------------------------------	---------	-------------------

М.П.

Выписка из Единого государственного реестра недвижимости об объекте недвижимости
Сведения о частях земельного участка

Земельный участок			
вид объекта недвижимости			

Лист № 1 раздела 4.1	Всего листов раздела 4.1: 1	Всего разделов: 7	Всего листов выписки: 8
----------------------	-----------------------------	-------------------	-------------------------

08.09.2022г. № КУВИ-001/2022-155713415

Кадастровый номер: 47:29:0773002:430

Учетный номер части	Площадь, м2	Содержание ограничения в использовании или ограничения права на объект недвижимости или обременения объекта недвижимости
1	2	3
47:29:0773002:430/1	84	вид ограничения (обременения): ограничения прав на земельный участок, предусмотренные статьями 56, 56.1 Земельного кодекса Российской Федерации; Срок действия: не установлен; Содержание ограничения (обременения): Охранная зона линии связи

полное наименование должности	подпись	инициалы, фамилия
-------------------------------	---------	-------------------

М.П.

Выписка из Единого государственного реестра недвижимости об объекте недвижимости
Сведения о частях земельного участка

Земельный участок			
вид объекта недвижимости			
Лист № 1 раздела 4.2	Всего листов раздела 4.2: 1	Всего разделов: 7	Всего листов выписки: 8
08.09.2022г. № КУВИ-001/2022-155713415			
Кадастровый номер:		47:29:0773002:430	

Сведения о характерных точках границы части (частей) земельного участка				
Учетный номер части: 47:29:0773002:430/1				
Система координат МСК 47 зона 2				
Номер точки	Координаты, м		Описание закрепления на местности	Средняя квадратичная погрешность определения координат характерных точек границ земельного участка, м
	X	Y		
1	2	3	4	5
1	280552.75	2189025.19	-	0.1
2	280546.49	2189026.54	-	0.1
3	280527.67	2189017.18	-	0.1
4	280533.92	2189015.83	-	0.1
5	280552.75	2189025.19	-	0.1

полное наименование должности	подпись	инициалы, фамилия
-------------------------------	---------	-------------------

М.П.

Выписка из Единого государственного реестра недвижимости об объекте недвижимости

Сведения о характеристиках объекта недвижимости

На основании запроса от 07.09.2022, поступившего на рассмотрение 07.09.2022, сообщаем, что согласно записям Единого государственного реестра недвижимости:

Раздел 1 Лист 1

Земельный участок			
вид объекта недвижимости			

Лист № 1 раздела 1	Всего листов раздела 1: 2	Всего разделов: 8	Всего листов выписки: 10
--------------------	---------------------------	-------------------	--------------------------

08.09.2022г. № КУВИ-001/2022-155650731	
Кадастровый номер:	47:29:0773002:431
Номер кадастрового квартала:	47:29:0773002
Дата присвоения кадастрового номера:	22.11.2017

Ранее присвоенный государственный учетный номер:	данные отсутствуют
Местоположение:	Ленинградская область, Лужский муниципальный район, Скребловское сельское поселение, д. Заорешье, ул. Центральная, уч. 2 Б
Площадь:	1324 +/- 12.74
Кадастровая стоимость, руб.:	230614.32
Кадастровые номера расположенных в пределах земельного участка объектов недвижимости:	данные отсутствуют
Кадастровые номера объектов недвижимости, из которых образован объект недвижимости:	47:29:0773002:12
Кадастровые номера образованных объектов недвижимости:	данные отсутствуют
Категория земель:	Земли населенных пунктов
Виды разрешенного использования:	Для ведения личного подсобного хозяйства
Сведения о кадастровом инженеру:	данные отсутствуют
Сведения о лесах, водных объектах и об иных природных объектах, расположенных в пределах земельного участка:	данные отсутствуют
Сведения о том, что земельный участок полностью расположен в границах зоны с особыми условиями использования территории, территории объекта культурного наследия, публичного сервитута:	данные отсутствуют
Сведения о том, что земельный участок расположен в границах особой экономической зоны, территории опережающего социально-экономического развития, зоны территориального развития в Российской Федерации, игровой зоны:	данные отсутствуют

полное наименование должности	подпись	инициалы, фамилия
-------------------------------	---------	-------------------

М.П.

Земельный участок			
вид объекта недвижимости			
Лист № 2 раздела 1	Всего листов раздела 1: 2	Всего разделов: 8	Всего листов выписки: 10
08.09.2022г. № КУВИ-001/2022-155650731			
Кадастровый номер:		47:29:0773002:431	
Сведения о том, что земельный участок расположен в границах особо охраняемой природной территории, охотничьих угодий, лесничеств:		данные отсутствуют	
Сведения о результатах проведения государственного земельного надзора:		данные отсутствуют	
Сведения о расположении земельного участка в границах территории, в отношении которой утвержден проект межевания территории:		данные отсутствуют	
Условный номер земельного участка:		данные отсутствуют	
Сведения о принятии акта и (или) заключении договора, предусматривающих предоставление в соответствии с земельным законодательством исполнительным органом государственным органом власти или органом местного самоуправления, находящегося в государственной или муниципальной собственности земельного участка для строительства наемного дома социального использования или наемного дома коммерческого использования:		данные отсутствуют	
Сведения о том, что земельный участок или земельные участки образованы на основании решения об изъятии земельного участка и (или) расположенного на нем объекта недвижимости для государственных или муниципальных нужд:		данные отсутствуют	
Сведения о том, что земельный участок образован из земель или земельного участка, государственная собственность на которые не разграничена:		данные отсутствуют	
Сведения о наличии земельного спора о местоположении границ земельных участков:		данные отсутствуют	
Статус записи об объекте недвижимости:		Сведения об объекте недвижимости имеют статус "актуальные"	
Особые отметки:		Сведения об ограничениях права на объект недвижимости, обременениях данного объекта, не зарегистрированных в реестре прав, ограничений прав и обременений недвижимого имущества: вид ограничения (обременения): ограничения прав на земельный участок, предусмотренные статьями 56, 56.1 Земельного кодекса Российской Федерации; срок действия не установлен.	
Получатель выписки:		Сашко Анастасия Леонидовна	

полное наименование должности	подпись	инициалы, фамилия

М.П.

Выписка из Единого государственного реестра недвижимости об объекте недвижимости

Сведения о зарегистрированных правах

Земельный участок			
вид объекта недвижимости			
Лист № 1 раздела 2	Всего листов раздела 2: 2	Всего разделов: 8	Всего листов выписки: 10
08.09.2022г. № КУВИ-001/2022-155650731			
Кадастровый номер:		47:29:0773002:431	

1	Правообладатель (правообладатели):	1.1	Пугачева Ольга Сергеевна
2	Вид, номер, дата и время государственной регистрации права:	2.1	Собственность 47:29:0773002:431-47/023/2018-3 10.01.2018 16:01:11
3	Сведения об осуществлении государственной регистрации сделки, права без необходимого в силу закона согласия третьего лица, органа:	3.1	данные отсутствуют
4	Ограничение прав и обременение объекта недвижимости:	не зарегистрировано	
5	Договоры участия в долевом строительстве:	не зарегистрировано	
6	Заявленные в судебном порядке права требования:	данные отсутствуют	
7	Сведения о возражении в отношении зарегистрированного права:	данные отсутствуют	
8	Сведения о наличии решения об изъятии объекта недвижимости для государственных и муниципальных нужд:	данные отсутствуют	
9	Сведения о невозможности государственной регистрации без личного участия правообладателя или его законного представителя:	данные отсутствуют	
10	Правопритязания и сведения о наличии поступивших, но не рассмотренных заявлений о проведении государственной регистрации права (перехода, прекращения права), ограничения права или обременения объекта недвижимости, сделки в отношении объекта недвижимости:	отсутствуют	

полное наименование должности	подпись	инициалы, фамилия
-------------------------------	---------	-------------------

М.П.

Земельный участок			
вид объекта недвижимости			
Лист № 2 раздела 2	Всего листов раздела 2: 2	Всего разделов: 8	Всего листов выписки: 10
08.09.2022г. № КУВИ-001/2022-155650731			
Кадастровый номер:		47:29:0773002:431	
11	Сведения о невозможности государственной регистрации перехода, прекращения, ограничения права на земельный участок из земель сельскохозяйственного назначения:	данные отсутствуют	

полное наименование должности	подпись	инициалы, фамилия
-------------------------------	---------	-------------------

М.П.

Выписка из Единого государственного реестра недвижимости об объекте недвижимости
 Описание местоположения земельного участка

Земельный участок			
вид объекта недвижимости			
Лист № 1 раздела 3	Всего листов раздела 3: 1	Всего разделов: 8	Всего листов выписки: 10
08.09.2022г. № КУВИ-001/2022-155650731			
Кадастровый номер:		47:29:0773002:431	

План (чертеж, схема) земельного участка



Масштаб 1:700 Условные обозначения:

полное наименование должности	подпись	инициалы, фамилия

М.П.

Выписка из Единого государственного реестра недвижимости об объекте недвижимости

Описание местоположения земельного участка

Земельный участок			
вид объекта недвижимости			
Лист № 1 раздела 3.1	Всего листов раздела 3.1: 1	Всего разделов: 8	Всего листов выписки: 10
08.09.2022г. № КУВИ-001/2022-155650731			
Кадастровый номер:		47:29:0773002:431	

Описание местоположения границ земельного участка							
№ п/п	Номер точки		Дирекционный угол	Горизонтальное проложение, м	Описание закрепления на местности	Кадастровые номера смежных участков	Сведения об адресах правообладателей смежных земельных участков
	начальная	конечная					
1	2	3	4	5	6	7	8
1	1.1.1	1.1.2	175°1.1'	75.56	данные отсутствуют	данные отсутствуют	данные отсутствуют
2	1.1.2	1.1.3	291°32.5'	0.41	данные отсутствуют	47:29:0773002:415	адрес отсутствует; 89219032706@mail.ru
3	1.1.3	1.1.4	291°20.2'	15.8	данные отсутствуют	47:29:0773002:415	адрес отсутствует; 89219032706@mail.ru
4	1.1.4	1.1.5	347°51.0'	67.42	данные отсутствуют	47:29:0773002:430, 47:29:0773002:446	данные отсутствуют; адрес отсутствует
5	1.1.5	1.1.6	80°19.1'	6.9	данные отсутствуют	47:29:0773002:24	адрес отсутствует
6	1.1.6	1.1.1	81°47.0'	16.1	данные отсутствуют	данные отсутствуют	данные отсутствуют

полное наименование должности	подпись	инициалы, фамилия

М.П.

Выписка из Единого государственного реестра недвижимости об объекте недвижимости

Описание местоположения земельного участка

Земельный участок			
вид объекта недвижимости			
Лист № 1 раздела 3.2	Всего листов раздела 3.2: 1	Всего разделов: 8	Всего листов выписки: 10
08.09.2022г. № КУВИ-001/2022-155650731			
Кадастровый номер:		47:29:0773002:431	

Сведения о характерных точках границы земельного участка				
Система координат МСК 47 зона 2				
Номер точки	Координаты, м		Описание закрепления на местности	Средняя квадратичная погрешность определения координат характерных точек границ земельного участка, м
	X	Y		
1	2	3	4	5
1	280567.8	2189045.43	-	0.1
2	280492.53	2189051.99	-	0.1
3	280492.68	2189051.61	-	0.1
4	280498.43	2189036.89	-	0.1
5	280564.34	2189022.7	-	0.1
6	280565.5	2189029.5	-	0.1
7	280567.8	2189045.43	-	0.1

полное наименование должности	подпись	инициалы, фамилия

М.П.

Выписка из Единого государственного реестра недвижимости об объекте недвижимости
Сведения о частях земельного участка

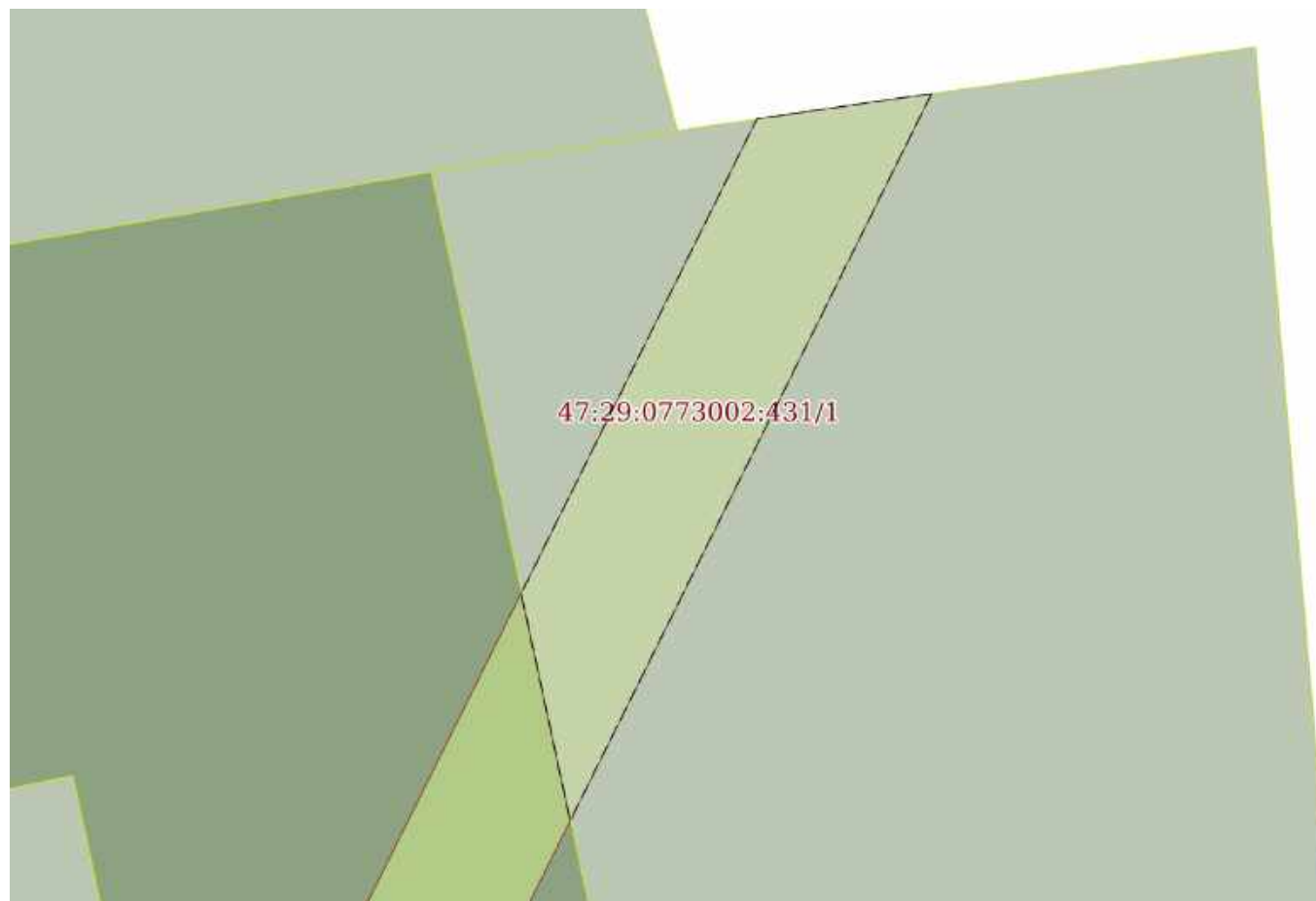
Земельный участок			
вид объекта недвижимости			

Лист № 1 раздела 4	Всего листов раздела 4: 1	Всего разделов: 8	Всего листов выписки: 10
--------------------	---------------------------	-------------------	--------------------------

08.09.2022г. № КУВИ-001/2022-155650731

Кадастровый номер: 47:29:0773002:431

План (чертеж, схема) части земельного участка Учетный номер части: 47:29:0773002:431/1



Масштаб 1:200 Условные обозначения:

полное наименование должности	подпись	инициалы, фамилия
-------------------------------	---------	-------------------

М.П.

Выписка из Единого государственного реестра недвижимости об объекте недвижимости
Сведения о частях земельного участка

Земельный участок			
вид объекта недвижимости			
Лист № 1 раздела 4.1	Всего листов раздела 4.1: 1	Всего разделов: 8	Всего листов выписки: 10
08.09.2022г. № КУВИ-001/2022-155650731			
Кадастровый номер:		47:29:0773002:431	
Учетный номер части	Площадь, м2	Содержание ограничения в использовании или ограничения права на объект недвижимости или обременения объекта недвижимости	
1	2	3	
47:29:0773002:431/1	74	вид ограничения (обременения): ограничения прав на земельный участок, предусмотренные статьями 56, 56.1 Земельного кодекса Российской Федерации; Срок действия: не установлен; Содержание ограничения (обременения): Охранная зона линии связи	

полное наименование должности	подпись	инициалы, фамилия

М.П.

Выписка из Единого государственного реестра недвижимости об объекте недвижимости
Сведения о частях земельного участка

Земельный участок			
вид объекта недвижимости			
Лист № 1 раздела 4.2	Всего листов раздела 4.2: 1	Всего разделов: 8	Всего листов выписки: 10
08.09.2022г. № КУВИ-001/2022-155650731			
Кадастровый номер:		47:29:0773002:431	

Сведения о характерных точках границы части (частей) земельного участка				
Учетный номер части: 47:29:0773002:431/1				
Система координат МСК 47 зона 2				
Номер точки	Координаты, м		Описание закрепления на местности	Средняя квадратичная погрешность определения координат характерных точек границ земельного участка, м
	X	Y		
1	2	3	4	5
1	280566.51	2189036.5	-	0.1
2	280546.49	2189026.54	-	0.1
3	280552.75	2189025.19	-	0.1
4	280565.82	2189031.69	-	0.1
5	280566.51	2189036.5	-	0.1

полное наименование должности	подпись	инициалы, фамилия

М.П.

Выписка из Единого государственного реестра недвижимости об объекте недвижимости

Сведения о характеристиках объекта недвижимости

На основании запроса от 07.09.2022, поступившего на рассмотрение 07.09.2022, сообщаем, что согласно записям Единого государственного реестра недвижимости:

Раздел 1 Лист 1

Земельный участок			
вид объекта недвижимости			

Лист № 1 раздела 1	Всего листов раздела 1: 3	Всего разделов: 8	Всего листов выписки: 15
--------------------	---------------------------	-------------------	--------------------------

08.09.2022г. № КУВИ-001/2022-155650802	
Кадастровый номер:	47:29:0773002:445
Номер кадастрового квартала:	47:29:0773002
Дата присвоения кадастрового номера:	22.06.2020

Ранее присвоенный государственный учетный номер:	данные отсутствуют
Адрес:	Ленинградская область, Лужский муниципальный район, Скребловское сельское поселение, д. Заорешье, ул. Центральная, д. 2-г
Площадь:	1085 +/- 12
Кадастровая стоимость, руб.:	189169.75
Кадастровые номера расположенных в пределах земельного участка объектов недвижимости:	данные отсутствуют
Кадастровые номера объектов недвижимости, из которых образован объект недвижимости:	47:29:0773002:102
Кадастровые номера образованных объектов недвижимости:	данные отсутствуют
Категория земель:	Земли населенных пунктов
Виды разрешенного использования:	для ведения личного подсобного хозяйства
Сведения о кадастровом инженеру:	данные отсутствуют
Сведения о лесах, водных объектах и об иных природных объектах, расположенных в пределах земельного участка:	данные отсутствуют
Сведения о том, что земельный участок полностью расположен в границах зоны с особыми условиями использования территории, территории объекта культурного наследия, публичного сервитута:	данные отсутствуют
Сведения о том, что земельный участок расположен в границах особой экономической зоны, территории опережающего социально-экономического развития, зоны территориального развития в Российской Федерации, игровой зоны:	данные отсутствуют

полное наименование должности	подпись	инициалы, фамилия
-------------------------------	---------	-------------------

М.П.

Земельный участок		
вид объекта недвижимости		
Лист № 2 раздела 1	Всего листов раздела 1: 3	Всего разделов: 8
Всего листов выписки: 15		
08.09.2022г. № КУВИ-001/2022-155650802		
Кадастровый номер:	47:29:0773002:445	
Сведения о том, что земельный участок расположен в границах особо охраняемой природной территории, охотничьих угодий, лесничеств:	данные отсутствуют	
Сведения о результатах проведения государственного земельного надзора:	данные отсутствуют	
Сведения о расположении земельного участка в границах территории, в отношении которой утвержден проект межевания территории:	данные отсутствуют	
Условный номер земельного участка:	данные отсутствуют	
Сведения о принятии акта и (или) заключении договора, предусматривающих предоставление в соответствии с земельным законодательством исполнительным органом государственным органом власти или органом местного самоуправления, находящегося в государственной или муниципальной собственности земельного участка для строительства наемного дома социального использования или наемного дома коммерческого использования:	данные отсутствуют	
Сведения о том, что земельный участок или земельные участки образованы на основании решения об изъятии земельного участка и (или) расположенного на нем объекта недвижимости для государственных или муниципальных нужд:	данные отсутствуют	
Сведения о том, что земельный участок образован из земель или земельного участка, государственная собственность на которые не разграничена:	данные отсутствуют	
Сведения о наличии земельного спора о местоположении границ земельных участков:	данные отсутствуют	
Статус записи об объекте недвижимости:	Сведения об объекте недвижимости имеют статус "актуальные"	
Особые отметки:	Сведения об ограничениях права на объект недвижимости, обременениях данного объекта, не зарегистрированных в реестре прав, ограничений прав и обременений недвижимого имущества: вид ограничения (обременения): прочие ограничения прав и обременения объекта недвижимости; срок действия не установлен; реквизиты документа-основания: выписка из Единого государственного реестра недвижимости об объекте недвижимости от 28.09.2019 № № 99/2019/286652699 выдан: ФГИС ЕГРН. вид ограничения (обременения): прочие ограничения прав и обременения объекта недвижимости; срок действия не установлен; реквизиты документа-основания: выписка из Единого государственного реестра недвижимости об объекте недвижимости от 28.09.2019 № № 99/2019/286652699 выдан: ФГИС ЕГРН. вид ограничения (обременения): ограничения прав на земельный участок, предусмотренные	
полное наименование должности	подпись	инициалы, фамилия

М.П.

Земельный участок			
вид объекта недвижимости			
Лист № 3 раздела 1	Всего листов раздела 1: 3	Всего разделов: 8	Всего листов выписки: 15
08.09.2022г. № КУВИ-001/2022-155650802			
Кадастровый номер:		47:29:0773002:445	
		статьями 56, 56.1 Земельного кодекса Российской Федерации; срок действия не установлен; реквизиты документа-основания: свидетельство о государственной регистрации права от 15.12.2011 № 47-АБ № 215453 выдан: Управление Федеральной службы государственной регистрации, кадастра и картографии по Ленинградской области.	
Получатель выписки:		Сашко Анастасия Леонидовна	

полное наименование должности	подпись	инициалы, фамилия

М.П.

Выписка из Единого государственного реестра недвижимости об объекте недвижимости

Сведения о зарегистрированных правах

Земельный участок			
вид объекта недвижимости			
Лист № 1 раздела 2	Всего листов раздела 2: 2	Всего разделов: 8	Всего листов выписки: 15
08.09.2022г. № КУВИ-001/2022-155650802			
Кадастровый номер:		47:29:0773002:445	

1	Правообладатель (правообладатели):	1.1	Лыков Максим Дмитриевич
2	Вид, номер, дата и время государственной регистрации права:	2.1	Собственность 47:29:0773002:445-47/023/2020-1 03.09.2020 13:27:38
3	Сведения об осуществлении государственной регистрации сделки, права без необходимого в силу закона согласия третьего лица, органа:	3.1	данные отсутствуют
4	Ограничение прав и обременение объекта недвижимости:	не зарегистрировано	
5	Договоры участия в долевом строительстве:	не зарегистрировано	
6	Заявленные в судебном порядке права требования:	данные отсутствуют	
7	Сведения о возражении в отношении зарегистрированного права:	данные отсутствуют	
8	Сведения о наличии решения об изъятии объекта недвижимости для государственных и муниципальных нужд:	данные отсутствуют	
9	Сведения о невозможности государственной регистрации без личного участия правообладателя или его законного представителя:	данные отсутствуют	
10	Правопритязания и сведения о наличии поступивших, но не рассмотренных заявлений о проведении государственной регистрации права (перехода, прекращения права), ограничения права или обременения объекта недвижимости, сделки в отношении объекта недвижимости:	отсутствуют	

полное наименование должности	подпись	инициалы, фамилия
-------------------------------	---------	-------------------

М.П.

Земельный участок			
вид объекта недвижимости			
Лист № 2 раздела 2	Всего листов раздела 2: 2	Всего разделов: 8	Всего листов выписки: 15
08.09.2022г. № КУВИ-001/2022-155650802			
Кадастровый номер:		47:29:0773002:445	
11	Сведения о невозможности государственной регистрации перехода, прекращения, ограничения права на земельный участок из земель сельскохозяйственного назначения:	данные отсутствуют	

полное наименование должности	подпись	инициалы, фамилия
-------------------------------	---------	-------------------

М.П.

Выписка из Единого государственного реестра недвижимости об объекте недвижимости
Описание местоположения земельного участка

Земельный участок			
вид объекта недвижимости			
Лист № 1 раздела 3	Всего листов раздела 3: 1	Всего разделов: 8	Всего листов выписки: 15
08.09.2022г. № КУВИ-001/2022-155650802			
Кадастровый номер:		47:29:0773002:445	

План (чертеж, схема) земельного участка



Масштаб 1:400

Условные обозначения:

полное наименование должности	подпись	инициалы, фамилия

М.П.

Выписка из Единого государственного реестра недвижимости об объекте недвижимости

Описание местоположения земельного участка

Земельный участок			
вид объекта недвижимости			
Лист № 1 раздела 3.1	Всего листов раздела 3.1: 1	Всего разделов: 8	Всего листов выписки: 15
08.09.2022г. № КУВИ-001/2022-155650802			
Кадастровый номер:		47:29:0773002:445	

Описание местоположения границ земельного участка							
№ п/п	Номер точки		Дирекционный угол	Горизонтальное проложение, м	Описание закрепления на местности	Кадастровые номера смежных участков	Сведения об адресах правообладателей смежных земельных участков
	начальная	конечная					
1	2	3	4	5	6	7	8
1	1.1.1	1.1.2	78°19.9'	4.7	данные отсутствуют	47:29:0773002:446	адрес отсутствует
2	1.1.2	1.1.3	78°22.5'	31.36	данные отсутствуют	47:29:0773002:430, 47:29:0773002:446	данные отсутствуют; адрес отсутствует
3	1.1.3	1.1.4	167°47.8'	44.61	данные отсутствуют	47:29:0773002:430, 47:29:0773002:446	данные отсутствуют; адрес отсутствует
4	1.1.4	1.1.5	291°24.4'	3.23	данные отсутствуют	47:29:0773002:415	адрес отсутствует; 89219032706@mail.ru
5	1.1.5	1.1.6	295°54.2'	12.0	данные отсутствуют	47:29:0773002:415	адрес отсутствует; 89219032706@mail.ru
6	1.1.6	1.1.7	295°51.5'	3.99	данные отсутствуют	47:29:0773002:415	адрес отсутствует; 89219032706@mail.ru
7	1.1.7	1.1.8	295°54.1'	16.99	данные отсутствуют	47:29:0773002:415	адрес отсутствует; 89219032706@mail.ru
8	1.1.8	1.1.9	296°11.2'	4.74	данные отсутствуют	данные отсутствуют	данные отсутствуют
9	1.1.9	1.1.1	337°14.2'	20.24	данные отсутствуют	данные отсутствуют	данные отсутствуют

полное наименование должности	подпись	инициалы, фамилия

М.П.

Выписка из Единого государственного реестра недвижимости об объекте недвижимости

Описание местоположения земельного участка

Земельный участок			
вид объекта недвижимости			
Лист № 1 раздела 3.2	Всего листов раздела 3.2: 1	Всего разделов: 8	Всего листов выписки: 15
08.09.2022г. № КУВИ-001/2022-155650802			
Кадастровый номер:		47:29:0773002:445	

Сведения о характерных точках границы земельного участка				
Система координат МСК 47 зона 2				
Номер точки	Координаты, м		Описание закрепления на местности	Средняя квадратичная погрешность определения координат характерных точек границ земельного участка, м
	X	Y		
1	2	3	4	5
1	280540.47	2188977.52	Закрепление отсутствует	0.1
2	280541.42	2188982.12	Закрепление отсутствует	0.1
3	280547.74	2189012.84	Закрепление отсутствует	0.1
4	280504.14	2189022.27	Закрепление отсутствует	0.1
5	280505.32	2189019.26	Закрепление отсутствует	0.1
6	280510.56	2189008.47	Закрепление отсутствует	0.1
7	280512.3	2189004.88	Закрепление отсутствует	0.1
8	280519.72	2188989.6	Закрепление отсутствует	0.1
9	280521.81	2188985.35	Закрепление отсутствует	0.1
10	280540.47	2188977.52	Закрепление отсутствует	0.1

полное наименование должности	подпись	инициалы, фамилия
-------------------------------	---------	-------------------

М.П.

Выписка из Единого государственного реестра недвижимости об объекте недвижимости
Сведения о частях земельного участка

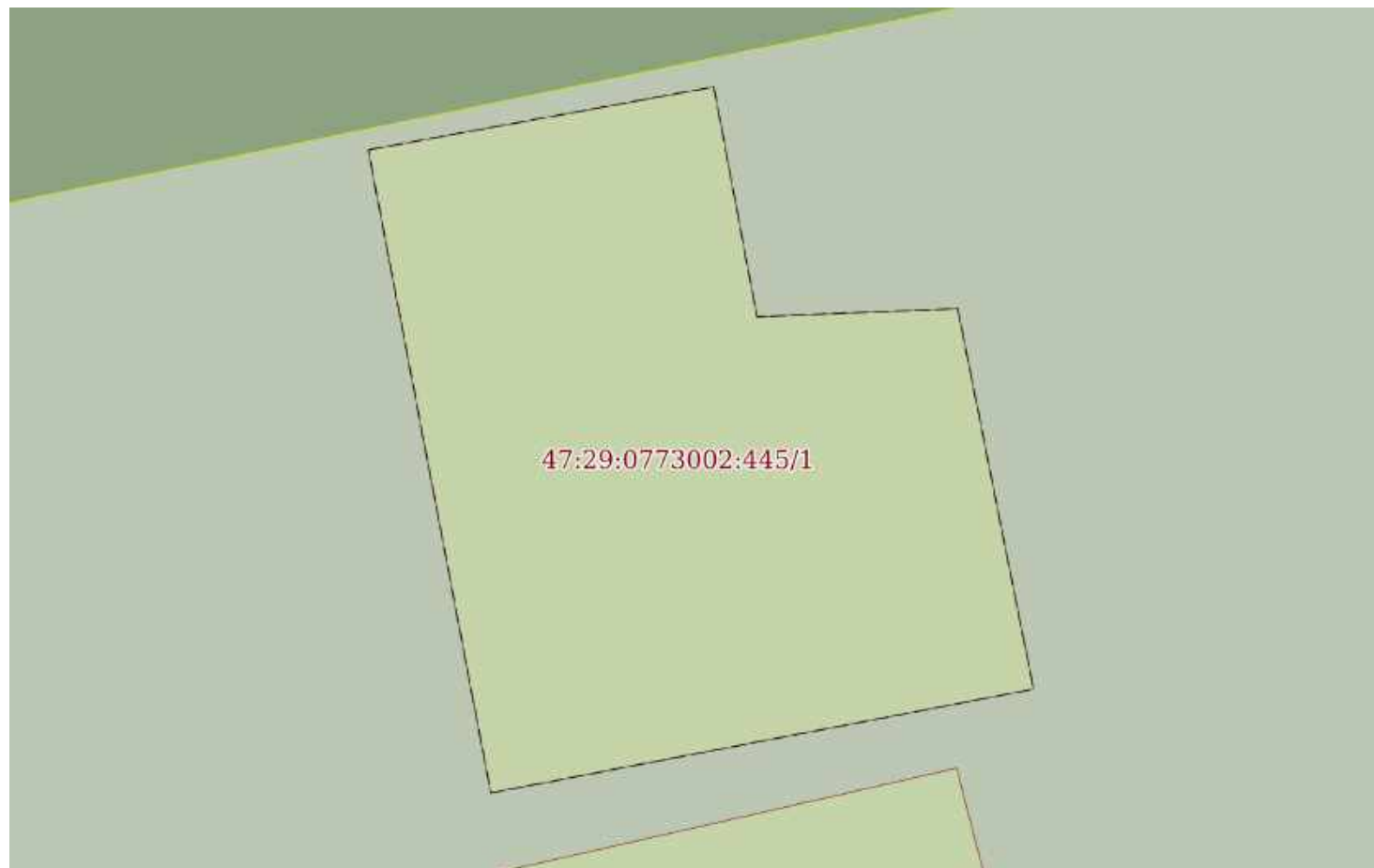
Земельный участок			
вид объекта недвижимости			

Лист № 1 раздела 4	Всего листов раздела 4: 3	Всего разделов: 8	Всего листов выписки: 15
--------------------	---------------------------	-------------------	--------------------------

08.09.2022г. № КУВИ-001/2022-155650802

Кадастровый номер: 47:29:0773002:445

План (чертеж, схема) части земельного участка Учетный номер части: 47:29:0773002:445/1



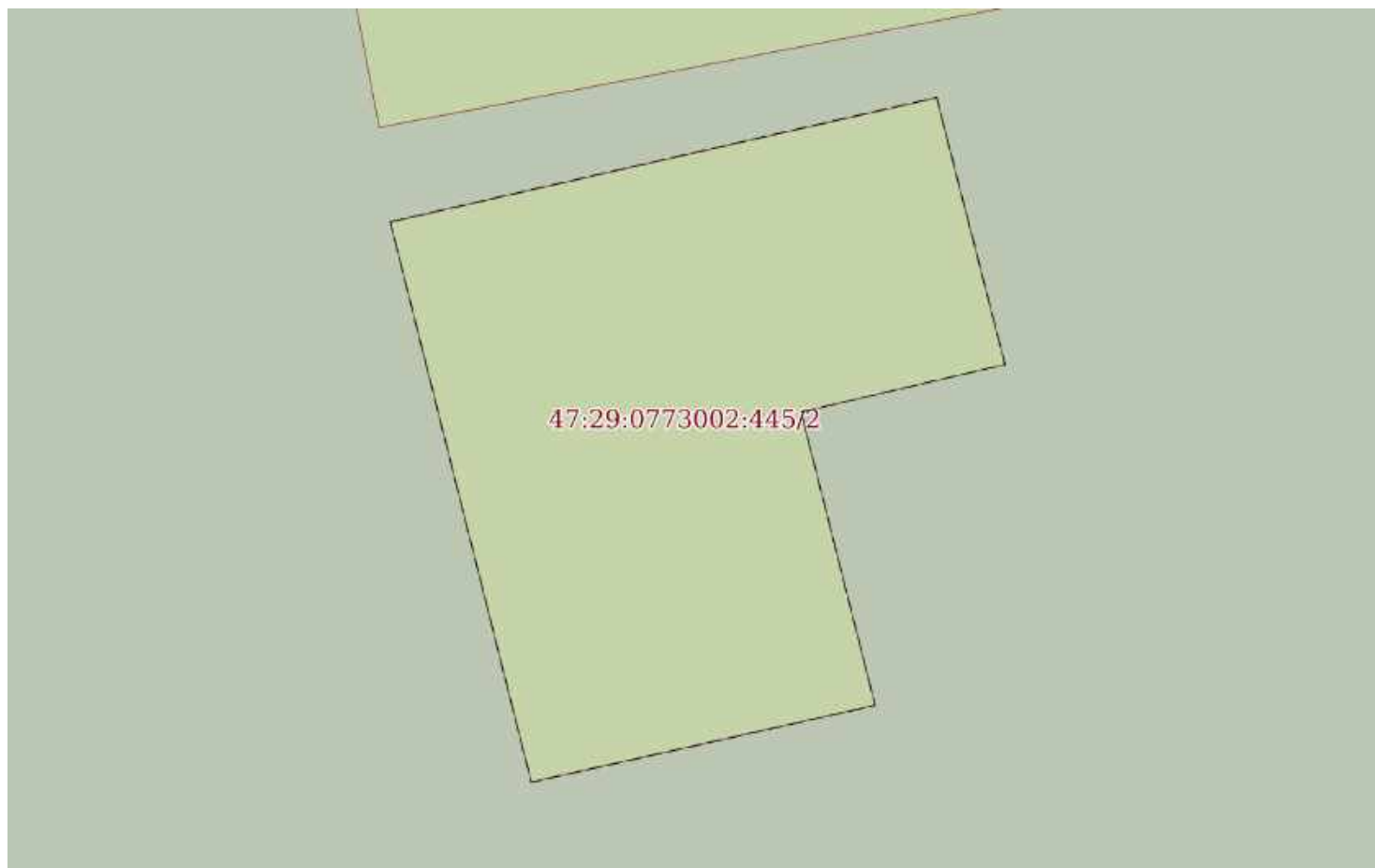
Масштаб 1:60 Условные обозначения:

полное наименование должности	подпись	инициалы, фамилия
-------------------------------	---------	-------------------

М.П.

Земельный участок			
вид объекта недвижимости			
Лист № 2 раздела 4	Всего листов раздела 4: 3	Всего разделов: 8	Всего листов выписки: 15
08.09.2022г. № КУВИ-001/2022-155650802			
Кадастровый номер:		47:29:0773002:445	

План (чертеж, схема) части земельного участка	Учетный номер части: 47:29:0773002:445/2
---	--



Масштаб 1:50	Условные обозначения:		
--------------	-----------------------	--	--

полное наименование должности	подпись	инициалы, фамилия
-------------------------------	---------	-------------------

М.П.

Земельный участок

вид объекта недвижимости

Лист № 3 раздела 4

Всего листов раздела 4: 3

Всего разделов: 8

Всего листов выписки: 15

08.09.2022г. № КУВИ-001/2022-155650802

Кадастровый номер:

47:29:0773002:445

План (чертеж, схема) части земельного участка

Учетный номер части: 47:29:0773002:445/3



Масштаб 1:300

Условные обозначения:

полное наименование должности

подпись

инициалы, фамилия

М.П.

Выписка из Единого государственного реестра недвижимости об объекте недвижимости
Сведения о частях земельного участка

Земельный участок			
вид объекта недвижимости			
Лист № 1 раздела 4.1	Всего листов раздела 4.1: 1	Всего разделов: 8	Всего листов выписки: 15
08.09.2022г. № КУВИ-001/2022-155650802			
Кадастровый номер:		47:29:0773002:445	
Учетный номер части	Площадь, м2	Содержание ограничения в использовании или ограничения права на объект недвижимости или обременения объекта недвижимости	
1	2	3	
47:29:0773002:445/1	23	вид ограничения (обременения): прочие ограничения прав и обременения объекта недвижимости; Срок действия: не установлен; реквизиты документа-основания: выписка из Единого государственного реестра недвижимости об объекте недвижимости от 28.09.2019 № № 99/2019/286652699 выдан: ФГИС ЕГРН; Содержание ограничения (обременения): Иные ограничения (обременения) прав	
47:29:0773002:445/2	13	вид ограничения (обременения): прочие ограничения прав и обременения объекта недвижимости; Срок действия: не установлен; реквизиты документа-основания: выписка из Единого государственного реестра недвижимости об объекте недвижимости от 28.09.2019 № № 99/2019/286652699 выдан: ФГИС ЕГРН; Содержание ограничения (обременения): Иные ограничения (обременения) прав	
47:29:0773002:445/3	87	вид ограничения (обременения): ограничения прав на земельный участок, предусмотренные статьями 56, 56.1 Земельного кодекса Российской Федерации; Срок действия: не установлен; реквизиты документа-основания: свидетельство о государственной регистрации права от 15.12.2011 № 47-АБ № 215453 выдан: Управление Федеральной службы государственной регистрации, кадастра и картографии по Ленинградской области; Содержание ограничения (обременения): Иные ограничения (обременения) прав	

полное наименование должности	подпись	инициалы, фамилия

М.П.

Выписка из Единого государственного реестра недвижимости об объекте недвижимости
Сведения о частях земельного участка

Земельный участок			
вид объекта недвижимости			
Лист № 1 раздела 4.2	Всего листов раздела 4.2: 3	Всего разделов: 8	Всего листов выписки: 15
08.09.2022г. № КУВИ-001/2022-155650802			
Кадастровый номер:		47:29:0773002:445	

Сведения о характерных точках границы части (частей) земельного участка				
Учетный номер части: 47:29:0773002:445/1				
Система координат МСК 47 зона 2				
Номер точки	Координаты, м		Описание закрепления на местности	Средняя квадратичная погрешность определения координат характерных точек границ земельного участка, м
	X	Y		
1	2	3	4	5
1	280545.16	2189001.2	Закрепление отсутствует	0.1
2	280545.7	2189004.16	Закрепление отсутствует	0.1
3	280543.73	2189004.53	Закрепление отсутствует	0.1
4	280543.8	2189006.25	Закрепление отсутствует	0.1
5	280540.54	2189006.9	Закрепление отсутствует	0.1
6	280539.65	2189002.25	Закрепление отсутствует	0.1
7	280545.16	2189001.2	Закрепление отсутствует	0.1

полное наименование должности	подпись	инициалы, фамилия

М.П.

Земельный участок				
вид объекта недвижимости				
Лист № 2 раздела 4.2	Всего листов раздела 4.2: 3		Всего разделов: 8	Всего листов выписки: 15
08.09.2022г. № КУВИ-001/2022-155650802				
Кадастровый номер:			47:29:0773002:445	
Сведения о характерных точках границы части (частей) земельного участка				
Учетный номер части: 47:29:0773002:445/2				
Система координат МСК 47 зона 2				
Номер точки	Координаты, м		Описание закрепления на местности	Средняя квадратичная погрешность определения координат характерных точек границ земельного участка, м
	X	Y		
1	2	3	4	5
1	280538.97	2189002.33	Закрепление отсутствует	0.1
2	280539.86	2189006.24	Закрепление отсутствует	0.1
3	280537.95	2189006.73	Закрепление отсутствует	0.1
4	280537.61	2189005.27	Закрепление отсутствует	0.1
5	280535.51	2189005.8	Закрепление отсутствует	0.1
6	280534.96	2189003.34	Закрепление отсутствует	0.1
7	280538.97	2189002.33	Закрепление отсутствует	0.1

полное наименование должности	подпись	инициалы, фамилия
-------------------------------	---------	-------------------

М.П.

Земельный участок				
вид объекта недвижимости				
Лист № 3 раздела 4.2	Всего листов раздела 4.2: 3		Всего разделов: 8	Всего листов выписки: 15
08.09.2022г. № КУВИ-001/2022-155650802				
Кадастровый номер:			47:29:0773002:445	
Сведения о характерных точках границы части (частей) земельного участка				
Учетный номер части: 47:29:0773002:445/3				
Система координат МСК 47 зона 2				
Номер точки	Координаты, м		Описание закрепления на местности	Средняя квадратичная погрешность определения координат характерных точек границ земельного участка, м
	X	Y		
1	2	3	4	5
1	280533.92	2189015.83	Закрепление отсутствует	0.1
2	280527.67	2189017.18	Закрепление отсутствует	0.1
3	280510.56	2189008.47	Закрепление отсутствует	0.1
4	280512.3	2189004.88	Закрепление отсутствует	0.1
5	280533.92	2189015.83	Закрепление отсутствует	0.1

полное наименование должности	подпись	инициалы, фамилия
-------------------------------	---------	-------------------

М.П.

Выписка из Единого государственного реестра недвижимости об объекте недвижимости

Сведения о характеристиках объекта недвижимости

На основании запроса от 07.09.2022, поступившего на рассмотрение 07.09.2022, сообщаем, что согласно записям Единого государственного реестра недвижимости:

Раздел 1 Лист 1

Земельный участок			
вид объекта недвижимости			

Лист № 1 раздела 1	Всего листов раздела 1: 2	Всего разделов: 8	Всего листов выписки: 10
--------------------	---------------------------	-------------------	--------------------------

08.09.2022г. № КУВИ-001/2022-155650638	
Кадастровый номер:	47:29:0773002:446
Номер кадастрового квартала:	47:29:0773002
Дата присвоения кадастрового номера:	22.06.2020

Ранее присвоенный государственный учетный номер:	данные отсутствуют
Адрес:	Ленинградская область, Лужский муниципальный район, Скребловское сельское поселение, д. Заорешье, ул. Центральная, уч. 2
Площадь:	1394 +/- 13
Кадастровая стоимость, руб.:	242806.92
Кадастровые номера расположенных в пределах земельного участка объектов недвижимости:	47:29:0000000:25799
Кадастровые номера объектов недвижимости, из которых образован объект недвижимости:	47:29:0773002:430
Кадастровые номера образованных объектов недвижимости:	данные отсутствуют
Категория земель:	Земли населенных пунктов
Виды разрешенного использования:	для ведения личного подсобного хозяйства
Сведения о кадастровом инженеру:	данные отсутствуют
Сведения о лесах, водных объектах и об иных природных объектах, расположенных в пределах земельного участка:	данные отсутствуют
Сведения о том, что земельный участок полностью расположен в границах зоны с особыми условиями использования территории, территории объекта культурного наследия, публичного сервитута:	данные отсутствуют
Сведения о том, что земельный участок расположен в границах особой экономической зоны, территории опережающего социально-экономического развития, зоны территориального развития в Российской Федерации, игровой зоны:	данные отсутствуют

полное наименование должности	подпись	инициалы, фамилия
-------------------------------	---------	-------------------

М.П.

Земельный участок			
вид объекта недвижимости			
Лист № 2 раздела 1	Всего листов раздела 1: 2	Всего разделов: 8	Всего листов выписки: 10
08.09.2022г. № КУВИ-001/2022-155650638			
Кадастровый номер:		47:29:0773002:446	
Сведения о том, что земельный участок расположен в границах особо охраняемой природной территории, охотничьих угодий, лесничеств:		данные отсутствуют	
Сведения о результатах проведения государственного земельного надзора:		данные отсутствуют	
Сведения о расположении земельного участка в границах территории, в отношении которой утвержден проект межевания территории:		данные отсутствуют	
Условный номер земельного участка:		данные отсутствуют	
Сведения о принятии акта и (или) заключении договора, предусматривающих предоставление в соответствии с земельным законодательством исполнительным органом государственным органом власти или органом местного самоуправления, находящегося в государственной или муниципальной собственности земельного участка для строительства наемного дома социального использования или наемного дома коммерческого использования:		данные отсутствуют	
Сведения о том, что земельный участок или земельные участки образованы на основании решения об изъятии земельного участка и (или) расположенного на нем объекта недвижимости для государственных или муниципальных нужд:		данные отсутствуют	
Сведения о том, что земельный участок образован из земель или земельного участка, государственная собственность на которые не разграничена:		данные отсутствуют	
Сведения о наличии земельного спора о местоположении границ земельных участков:		данные отсутствуют	
Статус записи об объекте недвижимости:		Сведения об объекте недвижимости имеют статус "актуальные"	
Особые отметки:		Сведения об ограничениях права на объект недвижимости, обременениях данного объекта, не зарегистрированных в реестре прав, ограничений прав и обременений недвижимого имущества: вид ограничения (обременения): ограничения прав на земельный участок, предусмотренные статьями 56, 56.1 Земельного кодекса Российской Федерации; срок действия не установлен; реквизиты документа-основания: выписка из Единого государственного реестра недвижимости об объекте недвижимости от 28.09.2019 № № 99/2019/286652598 выдан: ФГИС ЕГРН. Граница земельного участка пересекает границы земельных участков (земельного участка) с кадастровыми номерами (кадастровым номером) 47:29:0773002:430.	
Получатель выписки:		Сашко Анастасия Леонидовна	

полное наименование должности	подпись	инициалы, фамилия
-------------------------------	---------	-------------------

М.П.

Выписка из Единого государственного реестра недвижимости об объекте недвижимости

Сведения о зарегистрированных правах

Земельный участок			
вид объекта недвижимости			
Лист № 1 раздела 2	Всего листов раздела 2: 2	Всего разделов: 8	Всего листов выписки: 10
08.09.2022г. № КУВИ-001/2022-155650638			
Кадастровый номер:		47:29:0773002:446	

1	Правообладатель (правообладатели):	1.1	Лыкова Лариса Николаевна
2	Вид, номер, дата и время государственной регистрации права:	2.1	Собственность 47:29:0773002:446-47/023/2020-1 09.09.2020 16:53:56
3	Сведения об осуществлении государственной регистрации сделки, права без необходимого в силу закона согласия третьего лица, органа:	3.1	данные отсутствуют
4	Ограничение прав и обременение объекта недвижимости:	не зарегистрировано	
5	Договоры участия в долевом строительстве:	не зарегистрировано	
6	Заявленные в судебном порядке права требования:	данные отсутствуют	
7	Сведения о возражении в отношении зарегистрированного права:	данные отсутствуют	
8	Сведения о наличии решения об изъятии объекта недвижимости для государственных и муниципальных нужд:	данные отсутствуют	
9	Сведения о невозможности государственной регистрации без личного участия правообладателя или его законного представителя:	данные отсутствуют	
10	Правопритязания и сведения о наличии поступивших, но не рассмотренных заявлений о проведении государственной регистрации права (перехода, прекращения права), ограничения права или обременения объекта недвижимости, сделки в отношении объекта недвижимости:	отсутствуют	

полное наименование должности	подпись	инициалы, фамилия
-------------------------------	---------	-------------------

М.П.

Земельный участок			
вид объекта недвижимости			
Лист № 2 раздела 2	Всего листов раздела 2: 2	Всего разделов: 8	Всего листов выписки: 10
08.09.2022г. № КУВИ-001/2022-155650638			
Кадастровый номер:		47:29:0773002:446	
11	Сведения о невозможности государственной регистрации перехода, прекращения, ограничения права на земельный участок из земель сельскохозяйственного назначения:	данные отсутствуют	

полное наименование должности	подпись	инициалы, фамилия
-------------------------------	---------	-------------------

М.П.

Выписка из Единого государственного реестра недвижимости об объекте недвижимости
 Описание местоположения земельного участка

Земельный участок			
вид объекта недвижимости			
Лист № 1 раздела 3	Всего листов раздела 3: 1	Всего разделов: 8	Всего листов выписки: 10
08.09.2022г. № КУВИ-001/2022-155650638			
Кадастровый номер:		47:29:0773002:446	

План (чертеж, схема) земельного участка



Масштаб 1:600 Условные обозначения:

полное наименование должности	подпись	инициалы, фамилия

М.П.

Выписка из Единого государственного реестра недвижимости об объекте недвижимости

Описание местоположения земельного участка

Земельный участок			
вид объекта недвижимости			
Лист № 1 раздела 3.1	Всего листов раздела 3.1: 1	Всего разделов: 8	Всего листов выписки: 10
08.09.2022г. № КУВИ-001/2022-155650638			
Кадастровый номер:		47:29:0773002:446	

Описание местоположения границ земельного участка							
№ п/п	Номер точки		Дирекционный угол	Горизонтальное проложение, м	Описание закрепления на местности	Кадастровые номера смежных участков	Сведения об адресах правообладателей смежных земельных участков
	начальная	конечная					
1	2	3	4	5	6	7	8
1	1.1.1	1.1.2	74°37.4'	4.15	данные отсутствуют	данные отсутствуют	данные отсутствуют
2	1.1.2	1.1.3	80°17.8'	46.45	данные отсутствуют	47:29:0773002:24	адрес отсутствует
3	1.1.3	1.1.4	167°51.0'	67.42	данные отсутствуют	47:29:0773002:431	адрес отсутствует
4	1.1.4	1.1.5	291°20.0'	15.7	данные отсутствуют	47:29:0773002:415	адрес отсутствует; 89219032706@mail.ru
5	1.1.5	1.1.6	347°47.8'	44.61	данные отсутствуют	47:29:0773002:445	адрес отсутствует
6	1.1.6	1.1.7	258°22.5'	31.36	данные отсутствуют	47:29:0773002:445	адрес отсутствует
7	1.1.7	1.1.8	258°19.9'	4.7	данные отсутствуют	47:29:0773002:445	адрес отсутствует
8	1.1.8	1.1.1	342°51.1'	15.64	данные отсутствуют	данные отсутствуют	данные отсутствуют

полное наименование должности	подпись	инициалы, фамилия
-------------------------------	---------	-------------------

М.П.

Выписка из Единого государственного реестра недвижимости об объекте недвижимости

Описание местоположения земельного участка

Земельный участок			
вид объекта недвижимости			
Лист № 1 раздела 3.2	Всего листов раздела 3.2: 1	Всего разделов: 8	Всего листов выписки: 10
08.09.2022г. № КУВИ-001/2022-155650638			
Кадастровый номер:		47:29:0773002:446	

Сведения о характерных точках границы земельного участка				
Система координат МСК 47 зона 2				
Номер точки	Координаты, м		Описание закрепления на местности	Средняя квадратичная погрешность определения координат характерных точек границ земельного участка, м
	X	Y		
1	2	3	4	5
1	280555.41	2188972.91	Закрепление отсутствует	0.1
2	280556.51	2188976.91	Закрепление отсутствует	0.1
3	280564.34	2189022.7	Закрепление отсутствует	0.1
4	280498.43	2189036.89	Закрепление отсутствует	0.1
5	280504.14	2189022.27	Закрепление отсутствует	0.1
6	280547.74	2189012.84	Закрепление отсутствует	0.1
7	280541.42	2188982.12	Закрепление отсутствует	0.1
8	280540.47	2188977.52	Закрепление отсутствует	0.1
9	280555.41	2188972.91	Закрепление отсутствует	0.1

полное наименование должности	подпись	инициалы, фамилия

М.П.

Выписка из Единого государственного реестра недвижимости об объекте недвижимости
Сведения о частях земельного участка

Земельный участок			
вид объекта недвижимости			

Лист № 1 раздела 4	Всего листов раздела 4: 1	Всего разделов: 8	Всего листов выписки: 10
--------------------	---------------------------	-------------------	--------------------------

08.09.2022г. № КУВИ-001/2022-155650638

Кадастровый номер: 47:29:0773002:446

План (чертеж, схема) части земельного участка Учетный номер части: 47:29:0773002:446/1



Масштаб 1:300 Условные обозначения:

полное наименование должности	подпись	инициалы, фамилия
-------------------------------	---------	-------------------

М.П.

Выписка из Единого государственного реестра недвижимости об объекте недвижимости
Сведения о частях земельного участка

Земельный участок		
вид объекта недвижимости		
Лист № 1 раздела 4.1	Всего листов раздела 4.1: 1	Всего разделов: 8
Всего листов выписки: 10		
08.09.2022г. № КУВИ-001/2022-155650638		
Кадастровый номер:	47:29:0773002:446	
Учетный номер части	Площадь, м2	Содержание ограничения в использовании или ограничения права на объект недвижимости или обременения объекта недвижимости
1	2	3
47:29:0773002:446/1	84	вид ограничения (обременения): ограничения прав на земельный участок, предусмотренные статьями 56, 56.1 Земельного кодекса Российской Федерации; Срок действия: не установлен; реквизиты документа-основания: выписка из Единого государственного реестра недвижимости об объекте недвижимости от 28.09.2019 № № 99/2019/286652598 выдан: ФГИС ЕГРН; Содержание ограничения (обременения): Ограничения прав на земельный участок, предусмотренные статьями 56, 56.1 Земельного кодекса Российской Федерации

полное наименование должности	подпись	инициалы, фамилия

М.П.

Выписка из Единого государственного реестра недвижимости об объекте недвижимости

Сведения о частях земельного участка

Земельный участок			
вид объекта недвижимости			
Лист № 1 раздела 4.2	Всего листов раздела 4.2: 1	Всего разделов: 8	Всего листов выписки: 10
08.09.2022г. № КУВИ-001/2022-155650638			
Кадастровый номер:		47:29:0773002:446	

Сведения о характерных точках границы части (частей) земельного участка				
Учетный номер части: 47:29:0773002:446/1				
Система координат МСК 47 зона 2				
Номер точки	Координаты, м		Описание закрепления на местности	Средняя квадратичная погрешность определения координат характерных точек границ земельного участка, м
	X	Y		
1	2	3	4	5
1	280552.75	2189025.19	Закрепление отсутствует	0.1
2	280546.49	2189026.54	Закрепление отсутствует	0.1
3	280527.67	2189017.18	Закрепление отсутствует	0.1
4	280533.92	2189015.83	Закрепление отсутствует	0.1
5	280552.75	2189025.19	Закрепление отсутствует	0.1

полное наименование должности	подпись	инициалы, фамилия

М.П.

Филиал Федерального государственного бюджетного учреждения «Федеральная кадастровая палата федеральной службы государственной регистрации, кадастра и картографии» по Ленинградской области
полное наименование органа регистрации прав

Выписка из Единого государственного реестра недвижимости об объекте недвижимости

Сведения о характеристиках объекта недвижимости

На основании запроса от 07.09.2022, поступившего на рассмотрение 07.09.2022, сообщаем, что согласно записям Единого государственного реестра недвижимости:

Раздел 1 Лист 1

Земельный участок			
вид объекта недвижимости			

Лист № 1 раздела 1	Всего листов раздела 1: 2	Всего разделов: 5	Всего листов выписки: 7
--------------------	---------------------------	-------------------	-------------------------

08.09.2022г. № КУВИ-001/2022-155649818	
Кадастровый номер:	47:29:0773002:744
Номер кадастрового квартала:	47:29:0773002
Дата присвоения кадастрового номера:	12.12.2021

Ранее присвоенный государственный учетный номер:	данные отсутствуют
Адрес:	188269, Российская Федерация, Ленинградская область, Лужский муниципальный район Скребловское сельское поселение д. Заорешье, ул. Центральная, з/у 4 Б
Площадь:	885 +/- 8
Кадастровая стоимость, руб.:	154149.3
Кадастровые номера расположенных в пределах земельного участка объектов недвижимости:	47:29:0773002:746
Кадастровые номера объектов недвижимости, из которых образован объект недвижимости:	47:29:0773002:86
Кадастровые номера образованных объектов недвижимости:	данные отсутствуют
Категория земель:	Земли населенных пунктов
Виды разрешенного использования:	для индивидуального жилищного строительства
Сведения о кадастровом инженере:	образованием двух земельных участков путем раздела земельного участка с кадастровым номером 47:29:0773002:86, 49/21, 2021-09-14
Сведения о лесах, водных объектах и об иных природных объектах, расположенных в пределах земельного участка:	данные отсутствуют
Сведения о том, что земельный участок полностью расположен в границах зоны с особыми условиями использования территории, территории объекта культурного наследия, публичного сервитута:	данные отсутствуют
Сведения о том, что земельный участок расположен в границах особой экономической зоны, территории опережающего социально-экономического развития, зоны территориального развития в Российской Федерации, игровой зоны:	данные отсутствуют

полное наименование должности	подпись	инициалы, фамилия
-------------------------------	---------	-------------------

М.П.

Земельный участок			
вид объекта недвижимости			
Лист № 2 раздела 1	Всего листов раздела 1: 2	Всего разделов: 5	Всего листов выписки: 7
08.09.2022г. № КУВИ-001/2022-155649818			
Кадастровый номер:		47:29:0773002:744	
Сведения о том, что земельный участок расположен в границах особо охраняемой природной территории, охотничьих угодий, лесничеств:		данные отсутствуют	
Сведения о результатах проведения государственного земельного надзора:		данные отсутствуют	
Сведения о расположении земельного участка в границах территории, в отношении которой утвержден проект межевания территории:		данные отсутствуют	
Условный номер земельного участка:		данные отсутствуют	
Сведения о принятии акта и (или) заключении договора, предусматривающих предоставление в соответствии с земельным законодательством исполнительным органом государственным органом власти или органом местного самоуправления, находящегося в государственной или муниципальной собственности земельного участка для строительства наемного дома социального использования или наемного дома коммерческого использования:		данные отсутствуют	
Сведения о том, что земельный участок или земельные участки образованы на основании решения об изъятии земельного участка и (или) расположенного на нем объекта недвижимости для государственных или муниципальных нужд:		данные отсутствуют	
Сведения о том, что земельный участок образован из земель или земельного участка, государственная собственность на которые не разграничена:		данные отсутствуют	
Сведения о наличии земельного спора о местоположении границ земельных участков:		данные отсутствуют	
Статус записи об объекте недвижимости:		Сведения об объекте недвижимости имеют статус "актуальные"	
Особые отметки:		Для данного земельного участка обеспечен доступ посредством земельного участка (земельных участков) с кадастровым номером (кадастровыми номерами): земли общего пользования. Сведения, необходимые для заполнения раздела: 4 - Сведения о частях земельного участка, отсутствуют.	
Получатель выписки:		Сашко Анастасия Леонидовна	

полное наименование должности	подпись	инициалы, фамилия

М.П.

Выписка из Единого государственного реестра недвижимости об объекте недвижимости

Сведения о зарегистрированных правах

Земельный участок			
вид объекта недвижимости			
Лист № 1 раздела 2	Всего листов раздела 2: 2	Всего разделов: 5	Всего листов выписки: 7
08.09.2022г. № КУВИ-001/2022-155649818			
Кадастровый номер:		47:29:0773002:744	

1	Правообладатель (правообладатели):	1.1	Жуковский Кирилл Николаевич
2	Вид, номер, дата и время государственной регистрации права:	2.1	Собственность 47:29:0773002:744-47/059/2021-1 12.12.2021 14:30:29
3	Сведения об осуществлении государственной регистрации сделки, права без необходимого в силу закона согласия третьего лица, органа:	3.1	данные отсутствуют
4	Ограничение прав и обременение объекта недвижимости:	не зарегистрировано	
5	Договоры участия в долевом строительстве:	не зарегистрировано	
6	Заявленные в судебном порядке права требования:	данные отсутствуют	
7	Сведения о возражении в отношении зарегистрированного права:	данные отсутствуют	
8	Сведения о наличии решения об изъятии объекта недвижимости для государственных и муниципальных нужд:	данные отсутствуют	
9	Сведения о невозможности государственной регистрации без личного участия правообладателя или его законного представителя:	данные отсутствуют	
10	Правопритязания и сведения о наличии поступивших, но не рассмотренных заявлений о проведении государственной регистрации права (перехода, прекращения права), ограничения права или обременения объекта недвижимости, сделки в отношении объекта недвижимости:	отсутствуют	

полное наименование должности	подпись	инициалы, фамилия
-------------------------------	---------	-------------------

М.П.

Земельный участок			
вид объекта недвижимости			
Лист № 2 раздела 2	Всего листов раздела 2: 2	Всего разделов: 5	Всего листов выписки: 7
08.09.2022г. № КУВИ-001/2022-155649818			
Кадастровый номер:		47:29:0773002:744	
11	Сведения о невозможности государственной регистрации перехода, прекращения, ограничения права на земельный участок из земель сельскохозяйственного назначения:	данные отсутствуют	

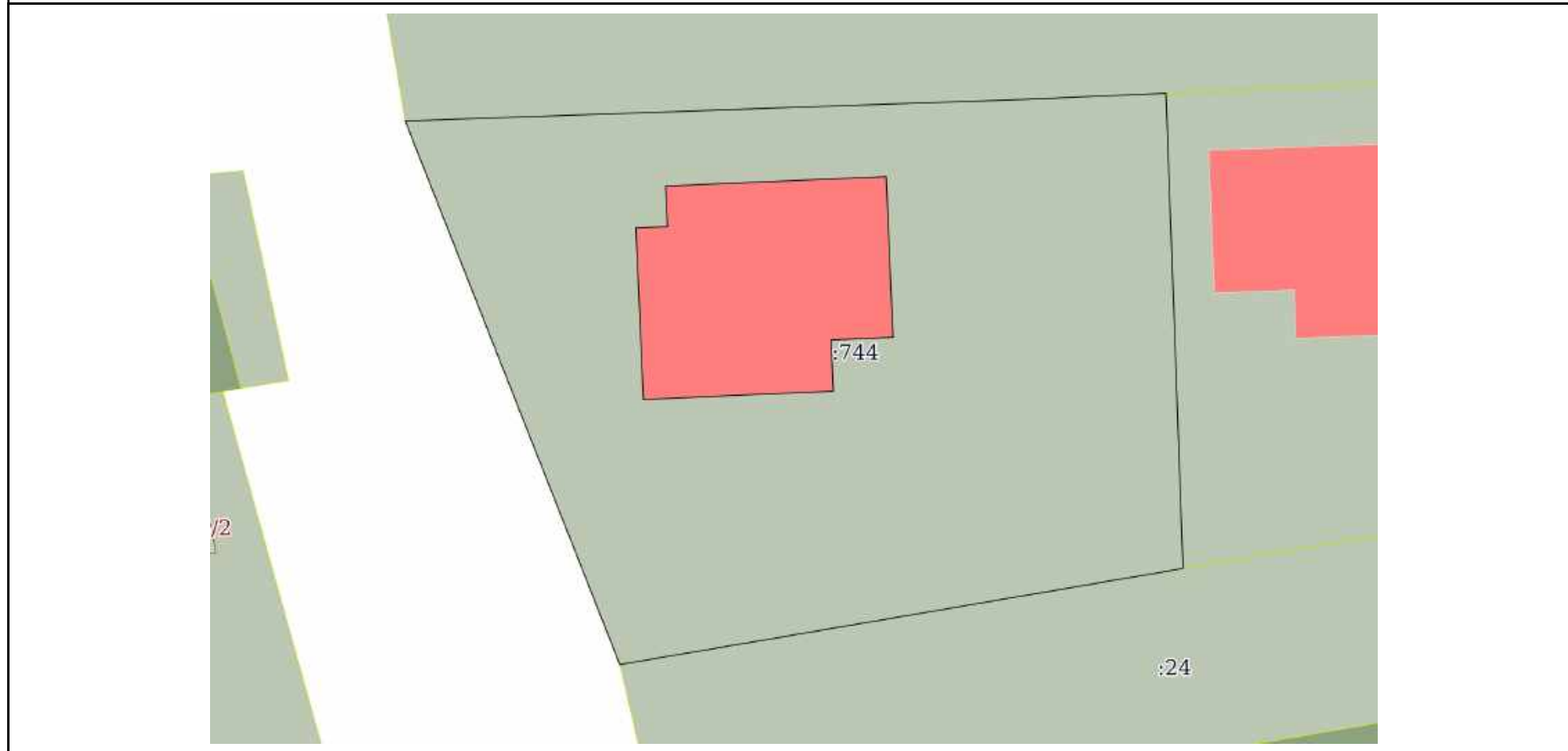
полное наименование должности	подпись	инициалы, фамилия
-------------------------------	---------	-------------------

М.П.

Выписка из Единого государственного реестра недвижимости об объекте недвижимости
 Описание местоположения земельного участка

Земельный участок			
вид объекта недвижимости			
Лист № 1 раздела 3	Всего листов раздела 3: 1	Всего разделов: 5	Всего листов выписки: 7
08.09.2022г. № КУВИ-001/2022-155649818			
Кадастровый номер:		47:29:0773002:744	

План (чертеж, схема) земельного участка



Масштаб 1:300 Условные обозначения:

полное наименование должности	подпись	инициалы, фамилия

М.П.

Выписка из Единого государственного реестра недвижимости об объекте недвижимости

Описание местоположения земельного участка

Земельный участок			
вид объекта недвижимости			
Лист № 1 раздела 3.1	Всего листов раздела 3.1: 1	Всего разделов: 5	Всего листов выписки: 7
08.09.2022г. № КУВИ-001/2022-155649818			
Кадастровый номер:		47:29:0773002:744	

Описание местоположения границ земельного участка							
№ п/п	Номер точки		Дирекционный угол	Горизонтальное проложение, м	Описание закрепления на местности	Кадастровые номера смежных участков	Сведения об адресах правообладателей смежных земельных участков
	начальная	конечная					
1	2	3	4	5	6	7	8
1	1.1.1	1.1.2	87°59.5`	31.96	данные отсутствуют	47:29:0773002:35	адрес отсутствует
2	1.1.2	1.1.3	87°30.2`	6.66	данные отсутствуют	47:29:0773002:35	адрес отсутствует
3	1.1.3	1.1.4	177°55.9`	24.11	данные отсутствуют	47:29:0773002:745	Санкт-Петербург г, пр-кт. Малый В.О., д. 90, кв. 281
4	1.1.4	1.1.5	260°19.6`	28.98	данные отсутствуют	47:29:0773002:24	адрес отсутствует
5	1.1.5	1.1.1	338°25.9`	29.62	данные отсутствуют	данные отсутствуют	данные отсутствуют

полное наименование должности	подпись	инициалы, фамилия
-------------------------------	---------	-------------------

М.П.

Выписка из Единого государственного реестра недвижимости об объекте недвижимости

Описание местоположения земельного участка

Земельный участок			
вид объекта недвижимости			
Лист № 1 раздела 3.2	Всего листов раздела 3.2: 1	Всего разделов: 5	Всего листов выписки: 7
08.09.2022г. № КУВИ-001/2022-155649818			
Кадастровый номер:		47:29:0773002:744	

Сведения о характерных точках границы земельного участка				
Система координат МСК 47 зона 2				
Номер точки	Координаты, м		Описание закрепления на местности	Средняя квадратичная погрешность определения координат характерных точек границ земельного участка, м
	X	Y		
1	2	3	4	5
1	280593.24	2188963.89	Объект искусственного происхождения, угол забора	0.1
2	280594.36	2188995.83	Объект искусственного происхождения, угол забора	0.1
3	280594.65	2189002.48	Объект искусственного происхождения, угол забора	0.1
4	280570.56	2189003.35	Объект искусственного происхождения, угол забора	0.1
5	280565.69	2188974.78	Объект искусственного происхождения, угол забора	0.1
1	280593.24	2188963.89	Объект искусственного происхождения, угол забора	0.1

полное наименование должности	подпись	инициалы, фамилия
-------------------------------	---------	-------------------

М.П.

Филиал Федерального государственного бюджетного учреждения «Федеральная кадастровая палата федеральной службы государственной регистрации, кадастра и картографии» по Ленинградской области
полное наименование органа регистрации прав

Выписка из Единого государственного реестра недвижимости об объекте недвижимости

Сведения о характеристиках объекта недвижимости

На основании запроса от 07.09.2022, поступившего на рассмотрение 07.09.2022, сообщаем, что согласно записям Единого государственного реестра недвижимости:

Раздел 1 Лист 1

Земельный участок			
вид объекта недвижимости			

Лист № 1 раздела 1	Всего листов раздела 1: 2	Всего разделов: 5	Всего листов выписки: 7
--------------------	---------------------------	-------------------	-------------------------

08.09.2022г. № КУВИ-001/2022-155650833	
Кадастровый номер:	47:29:0773002:745
Номер кадастрового квартала:	47:29:0773002
Дата присвоения кадастрового номера:	12.12.2021

Ранее присвоенный государственный учетный номер:	данные отсутствуют
Адрес:	188269, Российская Федерация, Ленинградская область, Лужский муниципальный район, Скребловское сельское поселение, д. Заорешье, ул. Солнечная з/у 10
Площадь:	1115 +/- 12
Кадастровая стоимость, руб.:	194210.7
Кадастровые номера расположенных в пределах земельного участка объектов недвижимости:	47:29:0773002:738
Кадастровые номера объектов недвижимости, из которых образован объект недвижимости:	47:29:0773002:86
Кадастровые номера образованных объектов недвижимости:	данные отсутствуют
Категория земель:	Земли населенных пунктов
Виды разрешенного использования:	для индивидуального жилищного строительства
Сведения о кадастровом инженере:	образованием двух земельных участков путем раздела земельного участка с кадастровым номером 47:29:0773002:86, 49/21, 2021-09-14
Сведения о лесах, водных объектах и об иных природных объектах, расположенных в пределах земельного участка:	данные отсутствуют
Сведения о том, что земельный участок полностью расположен в границах зоны с особыми условиями использования территории, территории объекта культурного наследия, публичного сервитута:	данные отсутствуют
Сведения о том, что земельный участок расположен в границах особой экономической зоны, территории опережающего социально-экономического развития, зоны территориального развития в Российской Федерации, игровой зоны:	данные отсутствуют

полное наименование должности	подпись	инициалы, фамилия
-------------------------------	---------	-------------------

М.П.

Земельный участок			
вид объекта недвижимости			
Лист № 2 раздела 1	Всего листов раздела 1: 2	Всего разделов: 5	Всего листов выписки: 7
08.09.2022г. № КУВИ-001/2022-155650833			
Кадастровый номер:		47:29:0773002:745	
Сведения о том, что земельный участок расположен в границах особо охраняемой природной территории, охотничьих угодий, лесничеств:		данные отсутствуют	
Сведения о результатах проведения государственного земельного надзора:		данные отсутствуют	
Сведения о расположении земельного участка в границах территории, в отношении которой утвержден проект межевания территории:		данные отсутствуют	
Условный номер земельного участка:		данные отсутствуют	
Сведения о принятии акта и (или) заключении договора, предусматривающих предоставление в соответствии с земельным законодательством исполнительным органом государственным органом власти или органом местного самоуправления, находящегося в государственной или муниципальной собственности земельного участка для строительства наемного дома социального использования или наемного дома коммерческого использования:		данные отсутствуют	
Сведения о том, что земельный участок или земельные участки образованы на основании решения об изъятии земельного участка и (или) расположенного на нем объекта недвижимости для государственных или муниципальных нужд:		данные отсутствуют	
Сведения о том, что земельный участок образован из земель или земельного участка, государственная собственность на которые не разграничена:		данные отсутствуют	
Сведения о наличии земельного спора о местоположении границ земельных участков:		данные отсутствуют	
Статус записи об объекте недвижимости:		Сведения об объекте недвижимости имеют статус "актуальные"	
Особые отметки:		Для данного земельного участка обеспечен доступ посредством земельного участка (земельных участков) с кадастровым номером (кадастровыми номерами): земли общего пользования. Сведения, необходимые для заполнения раздела: 4 - Сведения о частях земельного участка, отсутствуют.	
Получатель выписки:		Сашко Анастасия Леонидовна	

полное наименование должности	подпись	инициалы, фамилия

М.П.

Выписка из Единого государственного реестра недвижимости об объекте недвижимости

Сведения о зарегистрированных правах

Земельный участок			
вид объекта недвижимости			
Лист № 1 раздела 2	Всего листов раздела 2: 2	Всего разделов: 5	Всего листов выписки: 7
08.09.2022г. № КУВИ-001/2022-155650833			
Кадастровый номер:		47:29:0773002:745	

1	Правообладатель (правообладатели):	1.1	Жуковский Кирилл Николаевич
2	Вид, номер, дата и время государственной регистрации права:	2.1	Собственность 47:29:0773002:745-47/059/2021-1 12.12.2021 14:30:29
3	Сведения об осуществлении государственной регистрации сделки, права без необходимого в силу закона согласия третьего лица, органа:	3.1	данные отсутствуют
4	Ограничение прав и обременение объекта недвижимости:	не зарегистрировано	
5	Договоры участия в долевом строительстве:	не зарегистрировано	
6	Заявленные в судебном порядке права требования:	данные отсутствуют	
7	Сведения о возражении в отношении зарегистрированного права:	данные отсутствуют	
8	Сведения о наличии решения об изъятии объекта недвижимости для государственных и муниципальных нужд:	данные отсутствуют	
9	Сведения о невозможности государственной регистрации без личного участия правообладателя или его законного представителя:	данные отсутствуют	
10	Правопритязания и сведения о наличии поступивших, но не рассмотренных заявлений о проведении государственной регистрации права (перехода, прекращения права), ограничения права или обременения объекта недвижимости, сделки в отношении объекта недвижимости:	отсутствуют	

полное наименование должности	подпись	инициалы, фамилия
-------------------------------	---------	-------------------

М.П.

Земельный участок			
вид объекта недвижимости			
Лист № 2 раздела 2	Всего листов раздела 2: 2	Всего разделов: 5	Всего листов выписки: 7
08.09.2022г. № КУВИ-001/2022-155650833			
Кадастровый номер:		47:29:0773002:745	
11	Сведения о невозможности государственной регистрации перехода, прекращения, ограничения права на земельный участок из земель сельскохозяйственного назначения:	данные отсутствуют	

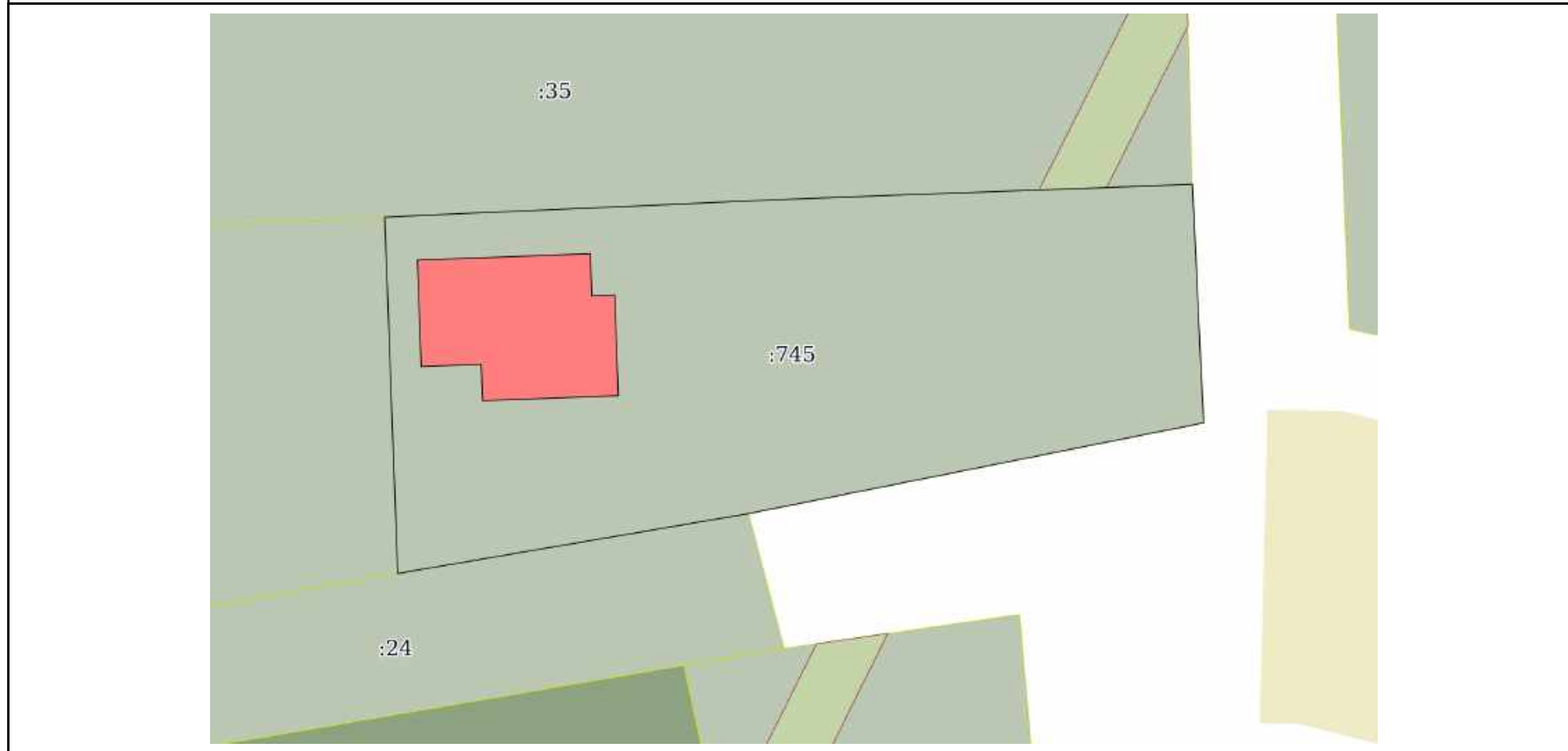
полное наименование должности	подпись	инициалы, фамилия
-------------------------------	---------	-------------------

М.П.

Выписка из Единого государственного реестра недвижимости об объекте недвижимости
 Описание местоположения земельного участка

Земельный участок			
вид объекта недвижимости			
Лист № 1 раздела 3	Всего листов раздела 3: 1	Всего разделов: 5	Всего листов выписки: 7
08.09.2022г. № КУВИ-001/2022-155650833			
Кадастровый номер:		47:29:0773002:745	

План (чертеж, схема) земельного участка



Масштаб 1:400 Условные обозначения:

полное наименование должности	подпись	инициалы, фамилия

М.П.

Выписка из Единого государственного реестра недвижимости об объекте недвижимости

Описание местоположения земельного участка

Земельный участок			
вид объекта недвижимости			
Лист № 1 раздела 3.1	Всего листов раздела 3.1: 1	Всего разделов: 5	Всего листов выписки: 7
08.09.2022г. № КУВИ-001/2022-155650833			
Кадастровый номер:		47:29:0773002:745	

Описание местоположения границ земельного участка							
№ п/п	Номер точки		Дирекционный угол	Горизонтальное проложение, м	Описание закрепления на местности	Кадастровые номера смежных участков	Сведения об адресах правообладателей смежных земельных участков
	начальная	конечная					
1	2	3	4	5	6	7	8
1	1.1.1	1.1.2	87°28.3`	27.44	данные отсутствуют	47:29:0773002:35	адрес отсутствует
2	1.1.2	1.1.3	87°53.6`	16.86	данные отсутствуют	47:29:0773002:35	адрес отсутствует
3	1.1.3	1.1.4	87°51.9`	4.56	данные отсутствуют	47:29:0773002:35	адрес отсутствует
4	1.1.4	1.1.5	87°55.8`	5.81	данные отсутствуют	47:29:0773002:35	адрес отсутствует
5	1.1.5	1.1.6	177°20.2`	16.14	данные отсутствуют	данные отсутствуют	данные отсутствуют
6	1.1.6	1.1.7	258°43.7`	31.36	данные отсутствуют	данные отсутствуют	данные отсутствуют
7	1.1.7	1.1.8	260°19.4`	24.09	данные отсутствуют	47:29:0773002:24	адрес отсутствует
8	1.1.8	1.1.1	357°55.9`	24.11	данные отсутствуют	47:29:0773002:744	Санкт-Петербург г, пр-кт. Малый В.О., д. 90, кв. 281

полное наименование должности	подпись	инициалы, фамилия
-------------------------------	---------	-------------------

М.П.

Выписка из Единого государственного реестра недвижимости об объекте недвижимости

Описание местоположения земельного участка

Земельный участок			
вид объекта недвижимости			
Лист № 1 раздела 3.2	Всего листов раздела 3.2: 1	Всего разделов: 5	Всего листов выписки: 7
08.09.2022г. № КУВИ-001/2022-155650833			
Кадастровый номер:		47:29:0773002:745	

Сведения о характерных точках границы земельного участка				
Система координат МСК 47 зона 2				
Номер точки	Координаты, м		Описание закрепления на местности	Средняя квадратичная погрешность определения координат характерных точек границ земельного участка, м
	X	Y		
1	2	3	4	5
1	280594.65	2189002.48	Объект искусственного происхождения, угол забора	0.1
2	280595.86	2189029.89	Объект искусственного происхождения, угол забора	0.1
3	280596.48	2189046.74	Объект искусственного происхождения, угол забора	0.1
4	280596.65	2189051.3	Объект искусственного происхождения, угол забора	0.1
5	280596.86	2189057.11	Объект искусственного происхождения, угол забора	0.1
6	280580.74	2189057.86	Объект искусственного происхождения, угол забора	0.1
7	280574.61	2189027.1	Объект искусственного происхождения, угол забора	0.1
8	280570.56	2189003.35	Объект искусственного происхождения, угол забора	0.1
1	280594.65	2189002.48	Объект искусственного происхождения, угол забора	0.1

полное наименование должности	подпись	инициалы, фамилия

М.П.

Выписка из Единого государственного реестра недвижимости об объекте недвижимости

Сведения о характеристиках объекта недвижимости

На основании запроса от 07.09.2022, поступившего на рассмотрение 07.09.2022, сообщаем, что согласно записям Единого государственного реестра недвижимости:

Раздел 1 Лист 1

Земельный участок			
вид объекта недвижимости			

Лист № 1 раздела 1	Всего листов раздела 1: 2	Всего разделов: 8	Всего листов выписки: 22
--------------------	---------------------------	-------------------	--------------------------

08.09.2022г. № КУВИ-001/2022-155691740	
Кадастровый номер:	47:29:0774001:43
Номер кадастрового квартала:	47:29:0774001
Дата присвоения кадастрового номера:	11.01.2008

Ранее присвоенный государственный учетный номер:	данные отсутствуют
Местоположение:	Ленинградская область, Лужский район, Скребловское сельское поселение, д. Голубково, ул. Центральная, д. 70
Площадь:	3132
Кадастровая стоимость, руб.:	556493.76
Кадастровые номера расположенных в пределах земельного участка объектов недвижимости:	47:29:0787001:775
Кадастровые номера объектов недвижимости, из которых образован объект недвижимости:	данные отсутствуют
Кадастровые номера образованных объектов недвижимости:	данные отсутствуют
Категория земель:	Земли населенных пунктов
Виды разрешенного использования:	для ведения личного подсобного хозяйства
Сведения о кадастровом инженеру:	данные отсутствуют
Сведения о лесах, водных объектах и об иных природных объектах, расположенных в пределах земельного участка:	данные отсутствуют
Сведения о том, что земельный участок полностью расположен в границах зоны с особыми условиями использования территории, территории объекта культурного наследия, публичного сервитута:	данные отсутствуют
Сведения о том, что земельный участок расположен в границах особой экономической зоны, территории опережающего социально-экономического развития, зоны территориального развития в Российской Федерации, игровой зоны:	данные отсутствуют

полное наименование должности	подпись	инициалы, фамилия
-------------------------------	---------	-------------------

М.П.

Земельный участок			
вид объекта недвижимости			
Лист № 2 раздела 1	Всего листов раздела 1: 2	Всего разделов: 8	Всего листов выписки: 22
08.09.2022г. № КУВИ-001/2022-155691740			
Кадастровый номер:		47:29:0774001:43	
Сведения о том, что земельный участок расположен в границах особо охраняемой природной территории, охотничьих угодий, лесничеств:		данные отсутствуют	
Сведения о результатах проведения государственного земельного надзора:		данные отсутствуют	
Сведения о расположении земельного участка в границах территории, в отношении которой утвержден проект межевания территории:		данные отсутствуют	
Условный номер земельного участка:		данные отсутствуют	
Сведения о принятии акта и (или) заключении договора, предусматривающих предоставление в соответствии с земельным законодательством исполнительным органом государственным органом власти или органом местного самоуправления, находящегося в государственной или муниципальной собственности земельного участка для строительства наемного дома социального использования или наемного дома коммерческого использования:		данные отсутствуют	
Сведения о том, что земельный участок или земельные участки образованы на основании решения об изъятии земельного участка и (или) расположенного на нем объекта недвижимости для государственных или муниципальных нужд:		данные отсутствуют	
Сведения о том, что земельный участок образован из земель или земельного участка, государственная собственность на которые не разграничена:		данные отсутствуют	
Сведения о наличии земельного спора о местоположении границ земельных участков:		данные отсутствуют	
Статус записи об объекте недвижимости:		Сведения об объекте недвижимости имеют статус "актуальные, ранее учтенные"	
Особые отметки:		Сведения об ограничениях права на объект недвижимости, обременениях данного объекта, не зарегистрированных в реестре прав, ограничений прав и обременений недвижимого имущества: вид ограничения (обременения): ограничения прав на земельный участок, предусмотренные статьями 56, 56.1 Земельного кодекса Российской Федерации; срок действия не установлен. вид ограничения (обременения): ограничения прав на земельный участок, предусмотренные статьями 56, 56.1 Земельного кодекса Российской Федерации; срок действия не установлен. вид ограничения (обременения): ограничения прав на земельный участок, предусмотренные статьями 56, 56.1 Земельного кодекса Российской Федерации; срок действия не установлен.	
Получатель выписки:		Сашко Анастасия Леонидовна	

полное наименование должности	подпись	инициалы, фамилия
-------------------------------	---------	-------------------

М.П.

Выписка из Единого государственного реестра недвижимости об объекте недвижимости

Сведения о зарегистрированных правах

Земельный участок			
вид объекта недвижимости			
Лист № 1 раздела 2	Всего листов раздела 2: 2	Всего разделов: 8	Всего листов выписки: 22
08.09.2022г. № КУВИ-001/2022-155691740			
Кадастровый номер:		47:29:0774001:43	
1	Правообладатель (правообладатели):	1.1	Антипова Юлия Валериевна
2	Вид, номер, дата и время государственной регистрации права:	2.1	Собственность 47-47-23/027/2014-861 21.10.2014 00:00:00
3	Сведения об осуществлении государственной регистрации сделки, права без необходимого в силу закона согласия третьего лица, органа:	3.1	данные отсутствуют
4	Ограничение прав и обременение объекта недвижимости:		
4.1	вид:	Прочие ограничения прав и обременения объекта недвижимости	
	дата государственной регистрации:	26.02.2009 00:00:00	
	номер государственной регистрации:	47-78-23/012/2009-236	
	срок, на который установлено ограничение прав и обременение объекта недвижимости:	данные отсутствуют	
	лицо, в пользу которого установлено ограничение прав и обременение объекта недвижимости:	данные о правообладателе отсутствуют	
	основание государственной регистрации:	Кадастровый паспорт земельного участка, выдан 24.12.2008, Управлением Роснедвижимости по Ленинградской области. Территориальный отдел по Лужскому району	
	сведения об осуществлении государственной регистрации сделки, права, ограничения права без необходимого в силу закона согласия третьего лица, органа:	данные отсутствуют	
	сведения об управляющем залогом и о договоре управления залогом, если такой договор заключен для управления ипотекой:	данные отсутствуют	
5	Договоры участия в долевом строительстве:	не зарегистрировано	
6	Заявленные в судебном порядке права требования:	данные отсутствуют	
7	Сведения о возражении в отношении зарегистрированного права:	данные отсутствуют	
8	Сведения о наличии решения об изъятии объекта недвижимости для государственных и муниципальных нужд:	данные отсутствуют	

полное наименование должности	подпись	инициалы, фамилия
-------------------------------	---------	-------------------

М.П.

Земельный участок		
вид объекта недвижимости		
Лист № 2 раздела 2	Всего листов раздела 2: 2	Всего разделов: 8
Всего листов выписки: 22		
08.09.2022г. № КУВИ-001/2022-155691740		
Кадастровый номер:	47:29:0774001:43	
9	Сведения о невозможности государственной регистрации без личного участия правообладателя или его законного представителя:	данные отсутствуют
10	Правопритязания и сведения о наличии поступивших, но не рассмотренных заявлений о проведении государственной регистрации права (перехода, прекращения права), ограничения права или обременения объекта недвижимости, сделки в отношении объекта недвижимости:	отсутствуют
11	Сведения о невозможности государственной регистрации перехода, прекращения, ограничения права на земельный участок из земель сельскохозяйственного назначения:	данные отсутствуют

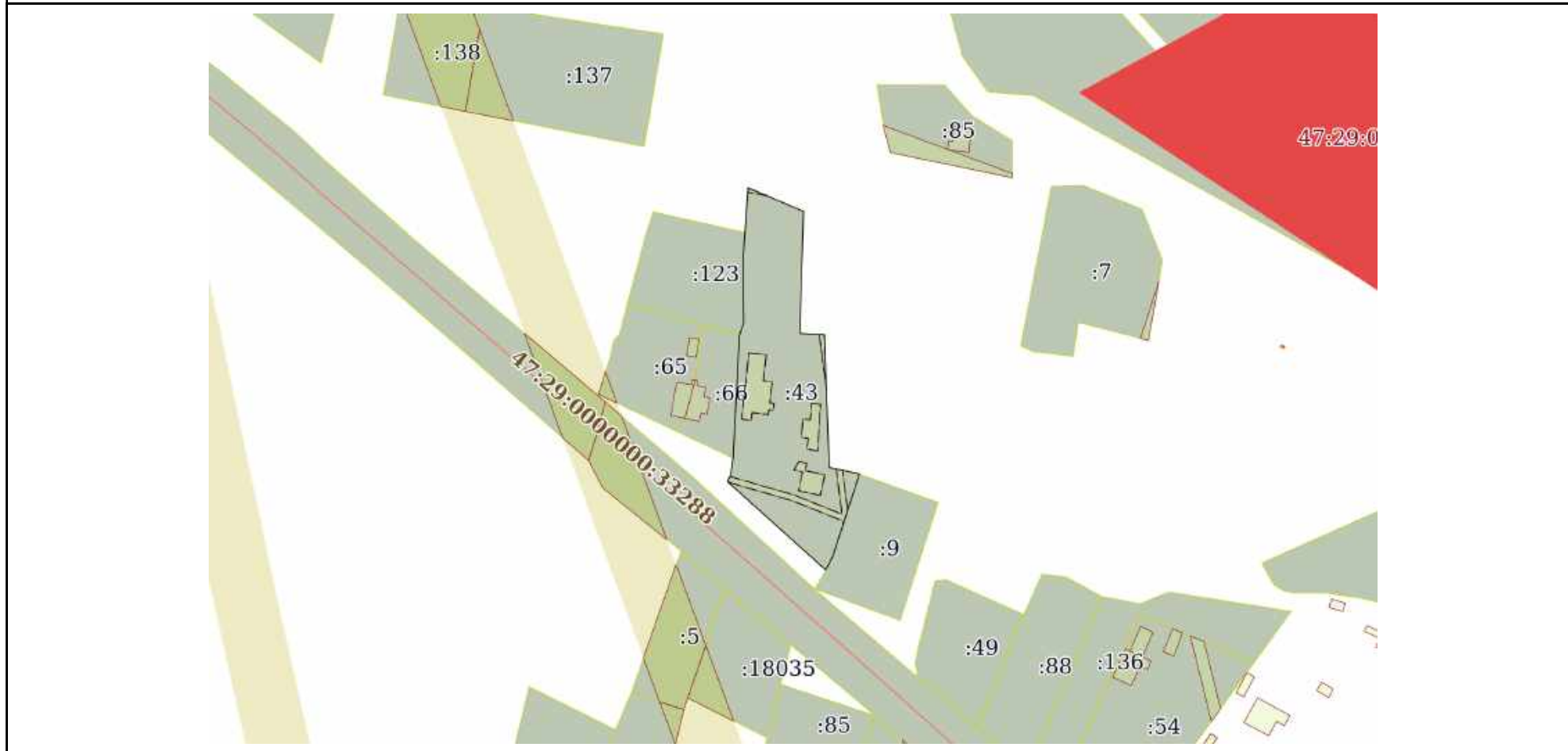
полное наименование должности	подпись	инициалы, фамилия

М.П.

Выписка из Единого государственного реестра недвижимости об объекте недвижимости
Описание местоположения земельного участка

Земельный участок			
вид объекта недвижимости			
Лист № 1 раздела 3	Всего листов раздела 3: 1	Всего разделов: 8	Всего листов выписки: 22
08.09.2022г. № КУВИ-001/2022-155691740			
Кадастровый номер:		47:29:0774001:43	

План (чертеж, схема) земельного участка



Масштаб 1:2000 Условные обозначения:

полное наименование должности	подпись	инициалы, фамилия
-------------------------------	---------	-------------------

М.П.

Выписка из Единого государственного реестра недвижимости об объекте недвижимости

Описание местоположения земельного участка

Земельный участок			
вид объекта недвижимости			

Лист № 1 раздела 3.1	Всего листов раздела 3.1: 2	Всего разделов: 8	Всего листов выписки: 22
----------------------	-----------------------------	-------------------	--------------------------

08.09.2022г. № КУВИ-001/2022-155691740

Кадастровый номер: 47:29:0774001:43

Описание местоположения границ земельного участка

№ п/п	Номер точки		Дирекционный угол	Горизонтальное проложение, м	Описание закрепления на местности	Кадастровые номера смежных участков	Сведения об адресах правообладателей смежных земельных участков
	начальн ая	конечн ая					
1	2	3	4	5	6	7	8
1	1.1.1	1.1.2	112°59.5'	6.89	данные отсутствуют	данные отсутствуют	данные отсутствуют
2	1.1.2	1.1.3	112°57.9'	13.53	данные отсутствуют	данные отсутствуют	данные отсутствуют
3	1.1.3	1.1.4	181°48.4'	41.23	данные отсутствуют	данные отсутствуют	данные отсутствуют
4	1.1.4	1.1.5	93°11.6'	6.64	данные отсутствуют	данные отсутствуют	данные отсутствуют
5	1.1.5	1.1.6	93°7.3'	1.65	данные отсутствуют	данные отсутствуют	данные отсутствуют
6	1.1.6	1.1.7	177°52.2'	18.56	данные отсутствуют	данные отсутствуют	данные отсутствуют
7	1.1.7	1.1.8	177°51.8'	26.3	данные отсутствуют	данные отсутствуют	данные отсутствуют
8	1.1.8	1.1.9	102°19.5'	2.44	данные отсутствуют	данные отсутствуют	данные отсутствуют
9	1.1.9	1.1.10	101°56.6'	2.13	данные отсутствуют	данные отсутствуют	данные отсутствуют
10	1.1.10	1.1.11	102°10.2'	5.88	данные отсутствуют	данные отсутствуют	данные отсутствуют
11	1.1.11	1.1.12	197°55.4'	13.1	данные отсутствуют	47:29:0774001:9	адрес отсутствует
12	1.1.12	1.1.13	198°2.0'	4.97	данные отсутствуют	47:29:0774001:9	адрес отсутствует
13	1.1.13	1.1.14	197°56.6'	11.43	данные отсутствуют	47:29:0774001:9	адрес отсутствует
14	1.1.14	1.1.15	207°32.4'	5.0	данные отсутствуют	47:29:0774001:9	адрес отсутствует
15	1.1.15	1.1.16	311°59.8'	44.39	данные отсутствуют	данные отсутствуют	данные отсутствуют
16	1.1.16	1.1.17	311°45.6'	0.38	данные отсутствуют	данные отсутствуют	данные отсутствуют
17	1.1.17	1.1.18	27°55.7'	1.88	данные отсутствуют	данные отсутствуют	данные отсутствуют
18	1.1.18	1.1.19	28°42.4'	0.48	данные отсутствуют	данные отсутствуют	данные отсутствуют
19	1.1.19	1.1.20	8°43.9'	5.8	данные отсутствуют	данные отсутствуют	данные отсутствуют
20	1.1.20	1.1.21	2°53.2'	26.6	данные отсутствуют	47:29:0774001:66	адрес отсутствует
21	1.1.21	1.1.22	2°53.0'	14.91	данные отсутствуют	47:29:0774001:66	адрес отсутствует
22	1.1.22	1.1.23	19°5.3'	4.71	данные отсутствуют	47:29:0774001:123	данные отсутствуют
23	1.1.23	1.1.24	359°9.3'	20.34	данные отсутствуют	47:29:0774001:123	данные отсутствуют
24	1.1.24	1.1.25	3°48.8'	4.21	данные отсутствуют	47:29:0774001:123	данные отсутствуют
25	1.1.25	1.1.26	3°50.5'	19.55	данные отсутствуют	данные отсутствуют	данные отсутствуют

полное наименование должности	подпись	инициалы, фамилия
-------------------------------	---------	-------------------

М.П.

Земельный участок							
вид объекта недвижимости							
Лист № 2 раздела 3.1		Всего листов раздела 3.1: 2		Всего разделов: 8		Всего листов выписки: 22	
08.09.2022г. № КУВИ-001/2022-155691740							
Кадастровый номер:				47:29:0774001:43			
26	1.1.26	1.1.1	3°58.3`	1.44	данные отсутствуют	данные отсутствуют	данные отсутствуют

полное наименование должности	подпись	инициалы, фамилия

М.П.

Выписка из Единого государственного реестра недвижимости об объекте недвижимости

Описание местоположения земельного участка

Земельный участок
вид объекта недвижимости

Лист № 1 раздела 3.2	Всего листов раздела 3.2: 2	Всего разделов: 8	Всего листов выписки: 22
----------------------	-----------------------------	-------------------	--------------------------

08.09.2022г. № КУВИ-001/2022-155691740

Кадастровый номер: 47:29:0774001:43

Сведения о характерных точках границы земельного участка

Система координат МСК 47 зона 2

Номер точки	Координаты, м		Описание закрепления на местности	Средняя квадратичная погрешность определения координат характерных точек границ земельного участка, м
	X	Y		
1	2	3	4	5
1	282862.4	2192494.77	-	-
2	282859.71	2192501.11	-	-
3	282854.43	2192513.57	-	-
4	282813.22	2192512.27	-	-
5	282812.85	2192518.9	-	-
6	282812.76	2192520.55	-	-
7	282794.21	2192521.24	-	-
8	282767.93	2192522.22	-	-
9	282767.41	2192524.6	-	-
10	282766.97	2192526.68	-	-
11	282765.73	2192532.43	-	-
12	282753.27	2192528.4	-	-
13	282748.54	2192526.86	-	-
14	282737.67	2192523.34	-	-
15	282733.24	2192521.03	-	-
16	282762.94	2192488.04	-	-
17	282763.19	2192487.76	-	-
18	282764.85	2192488.64	-	-
19	282765.27	2192488.87	-	-
20	282771	2192489.75	-	-
21	282797.57	2192491.09	-	-
22	282812.46	2192491.84	-	-
23	282816.91	2192493.38	-	-
24	282837.25	2192493.08	-	-

полное наименование должности	подпись	инициалы, фамилия
-------------------------------	---------	-------------------

М.П.

Земельный участок					
вид объекта недвижимости					
Лист № 2 раздела 3.2		Всего листов раздела 3.2: 2		Всего разделов: 8	Всего листов выписки: 22
08.09.2022г. № КУВИ-001/2022-155691740					
Кадастровый номер:			47:29:0774001:43		
25	282841.45	2192493.36	-	-	
26	282860.96	2192494.67	-	-	
27	282862.4	2192494.77	-	-	

полное наименование должности	подпись	инициалы, фамилия

М.П.

Выписка из Единого государственного реестра недвижимости об объекте недвижимости
Сведения о частях земельного участка

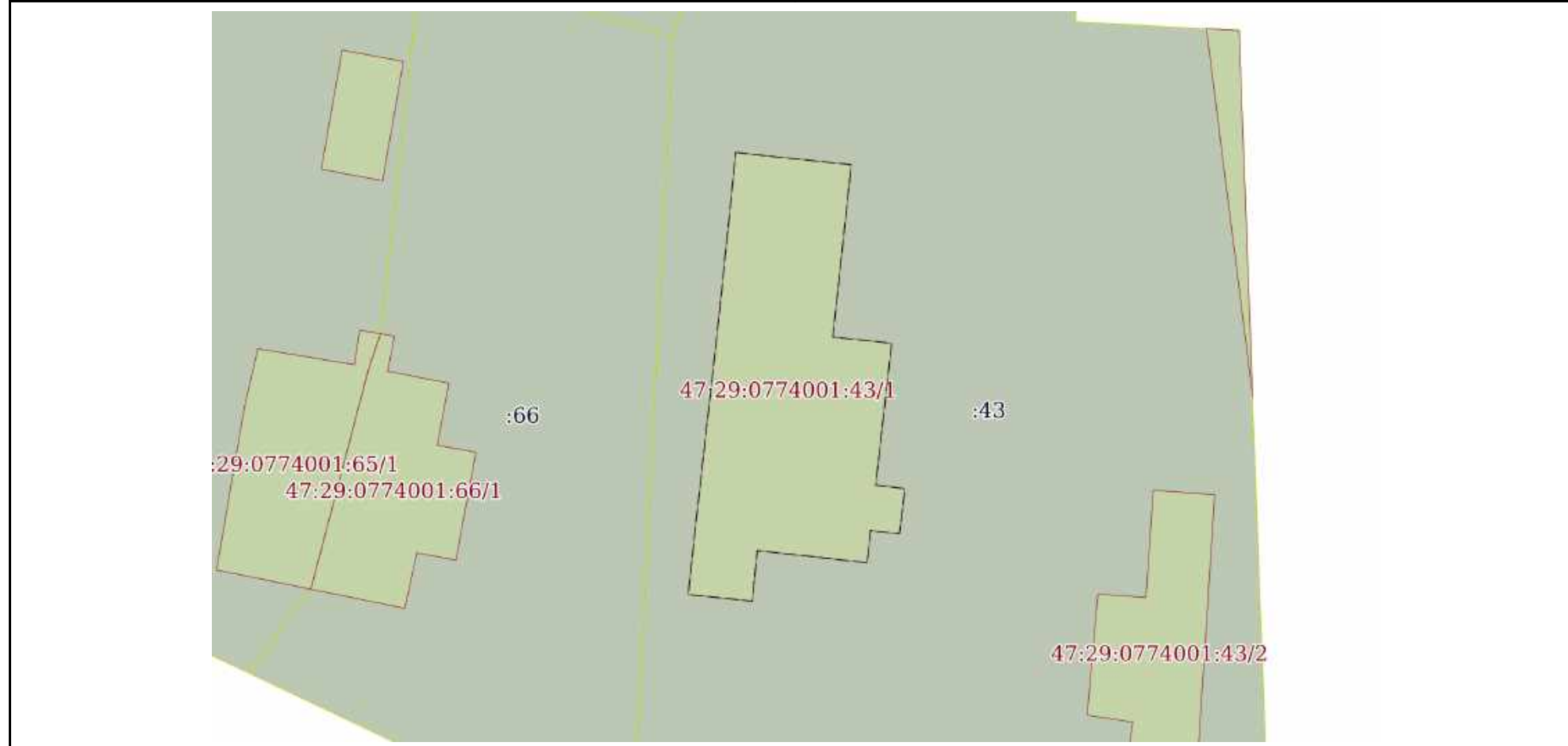
Земельный участок			
вид объекта недвижимости			

Лист № 1 раздела 4	Всего листов раздела 4: 6	Всего разделов: 8	Всего листов выписки: 22
--------------------	---------------------------	-------------------	--------------------------

08.09.2022г. № КУВИ-001/2022-155691740

Кадастровый номер: 47:29:0774001:43

План (чертеж, схема) части земельного участка Учетный номер части: 47:29:0774001:43/1



Масштаб 1:300 Условные обозначения:

полное наименование должности	подпись	инициалы, фамилия

М.П.

Земельный участок

вид объекта недвижимости

Лист № 2 раздела 4

Всего листов раздела 4: 6

Всего разделов: 8

Всего листов выписки: 22

08.09.2022г. № КУВИ-001/2022-155691740

Кадастровый номер:

47:29:0774001:43

План (чертеж, схема) части земельного участка

Учетный номер части: 47:29:0774001:43/2



Масштаб 1:200

Условные обозначения:

полное наименование должности

подпись

инициалы, фамилия

М.П.

Земельный участок

вид объекта недвижимости

Лист № 3 раздела 4

Всего листов раздела 4: 6

Всего разделов: 8

Всего листов выписки: 22

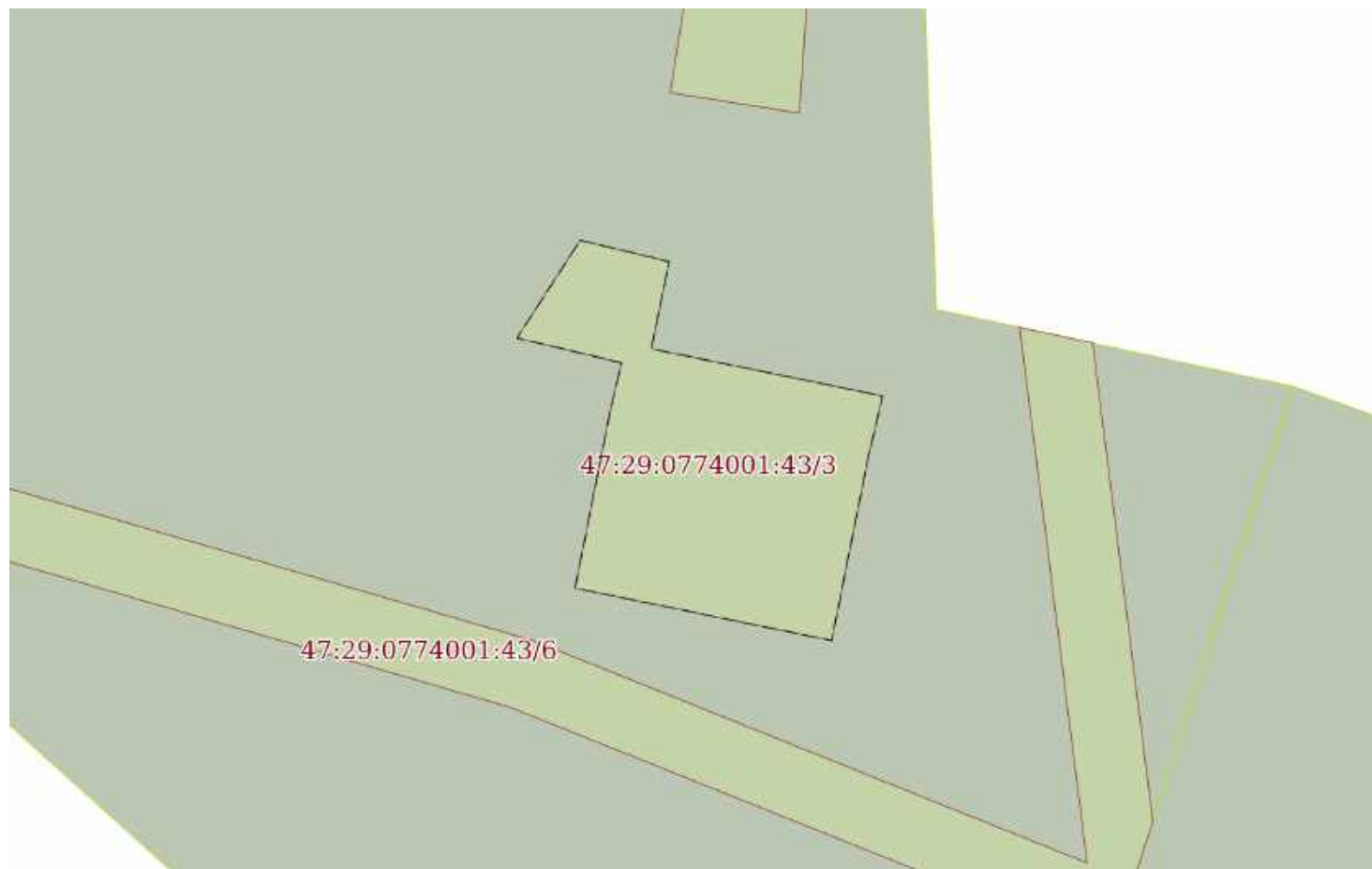
08.09.2022г. № КУВИ-001/2022-155691740

Кадастровый номер:

47:29:0774001:43

План (чертеж, схема) части земельного участка

Учетный номер части: 47:29:0774001:43/3



Масштаб 1:200

Условные обозначения:

полное наименование должности

подпись

инициалы, фамилия

М.П.

Земельный участок
вид объекта недвижимости

Лист № 4 раздела 4

Всего листов раздела 4: 6

Всего разделов: 8

Всего листов выписки: 22

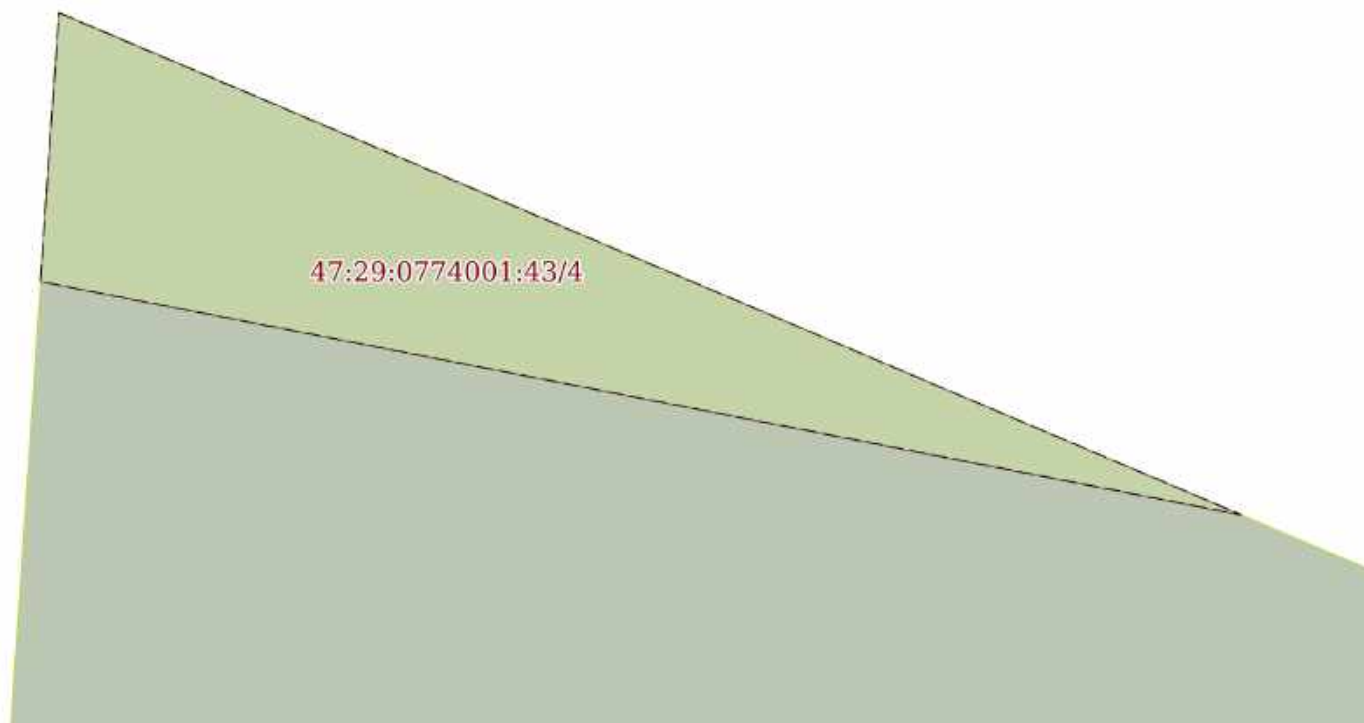
08.09.2022г. № КУВИ-001/2022-155691740

Кадастровый номер:

47:29:0774001:43

План (чертеж, схема) части земельного участка

Учетный номер части: 47:29:0774001:43/4



Масштаб 1:40

Условные обозначения:

полное наименование должности

подпись

инициалы, фамилия

М.П.

Земельный участок

вид объекта недвижимости

Лист № 5 раздела 4

Всего листов раздела 4: 6

Всего разделов: 8

Всего листов выписки: 22

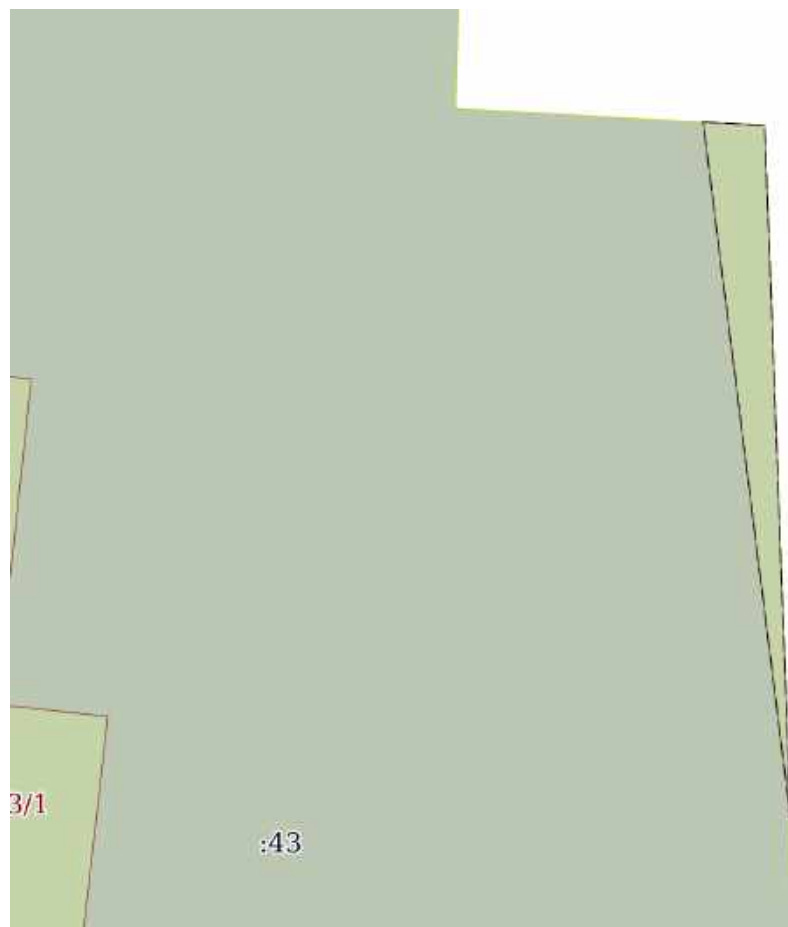
08.09.2022г. № КУВИ-001/2022-155691740

Кадастровый номер:

47:29:0774001:43

План (чертеж, схема) части земельного участка

Учетный номер части: 47:29:0774001:43/5



Масштаб 1:200

Условные обозначения:

полное наименование должности

подпись

инициалы, фамилия

М.П.

Земельный участок

вид объекта недвижимости

Лист № 6 раздела 4

Всего листов раздела 4: 6

Всего разделов: 8

Всего листов выписки: 22

08.09.2022г. № КУВИ-001/2022-155691740

Кадастровый номер:

47:29:0774001:43

План (чертеж, схема) части земельного участка

Учетный номер части: 47:29:0774001:43/6



Масштаб 1:300

Условные обозначения:

полное наименование должности

подпись

инициалы, фамилия

М.П.

Выписка из Единого государственного реестра недвижимости об объекте недвижимости
Сведения о частях земельного участка

Земельный участок			
вид объекта недвижимости			

Лист № 1 раздела 4.1	Всего листов раздела 4.1: 1	Всего разделов: 8	Всего листов выписки: 22
----------------------	-----------------------------	-------------------	--------------------------

08.09.2022г. № КУВИ-001/2022-155691740	
Кадастровый номер:	47:29:0774001:43

Учетный номер части	Площадь, м2	Содержание ограничения в использовании или ограничения права на объект недвижимости или обременения объекта недвижимости
1	2	3
47:29:0774001:43/1	161.9	данные отсутствуют
47:29:0774001:43/2	66.2	данные отсутствуют
47:29:0774001:43/3	63.1	данные отсутствуют
47:29:0774001:43/4	4.7	вид ограничения (обременения): ограничения прав на земельный участок, предусмотренные статьями 56, 56.1 Земельного кодекса Российской Федерации; Срок действия: не установлен; Содержание ограничения (обременения): Особый режим использования земли. Охранная зона
47:29:0774001:43/5	15.3	вид ограничения (обременения): ограничения прав на земельный участок, предусмотренные статьями 56, 56.1 Земельного кодекса Российской Федерации; Срок действия: не установлен; Содержание ограничения (обременения): Особый режим использования земли. Охранная зона
47:29:0774001:43/6	114.3	вид ограничения (обременения): ограничения прав на земельный участок, предусмотренные статьями 56, 56.1 Земельного кодекса Российской Федерации; Срок действия: не установлен; Содержание ограничения (обременения): Особый режим использования земли. Охранная зона

полное наименование должности	подпись	инициалы, фамилия
-------------------------------	---------	-------------------

М.П.

Выписка из Единого государственного реестра недвижимости об объекте недвижимости
Сведения о частях земельного участка

Земельный участок			
вид объекта недвижимости			
Лист № 1 раздела 4.2	Всего листов раздела 4.2: 6	Всего разделов: 8	Всего листов выписки: 22
08.09.2022г. № КУВИ-001/2022-155691740			
Кадастровый номер:		47:29:0774001:43	

Сведения о характерных точках границы части (частей) земельного участка				
Учетный номер части: 47:29:0774001:43/1				
Система координат МСК 47 зона 2				
Номер точки	Координаты, м		Описание закрепления на местности	Средняя квадратичная погрешность определения координат характерных точек границ земельного участка, м
	X	Y		
1	2	3	4	5
1	282806.58	2192495.04	-	-
2	282805.96	2192500.89	-	-
3	282797.24	2192499.96	-	-
4	282796.92	2192502.94	-	-
5	282789.73	2192502.13	-	-
6	282789.56	2192503.6	-	-
7	282787.27	2192503.34	-	-
8	282787.44	2192501.87	-	-
9	282785.81	2192501.69	-	-
10	282786.42	2192496.13	-	-
11	282783.86	2192495.87	-	-
12	282784.19	2192492.64	-	-
13	282786.75	2192492.9	-	-
14	282797.86	2192494.15	-	-
15	282806.58	2192495.04	-	-

полное наименование должности	подпись	инициалы, фамилия

М.П.

Земельный участок				
вид объекта недвижимости				
Лист № 2 раздела 4.2	Всего листов раздела 4.2: 6		Всего разделов: 8	Всего листов выписки: 22
08.09.2022г. № КУВИ-001/2022-155691740				
Кадастровый номер:			47:29:0774001:43	
Сведения о характерных точках границы части (частей) земельного участка				
Учетный номер части: 47:29:0774001:43/2				
Система координат МСК 47 зона 2				
Номер точки	Координаты, м		Описание закрепления на местности	Средняя квадратичная погрешность определения координат характерных точек границ земельного участка, м
	X	Y		
1	2	3	4	5
1	282789.47	2192516.21	-	-
2	282789.25	2192519.31	-	-
3	282783.82	2192518.96	-	-
4	282777.21	2192518.54	-	-
5	282773.54	2192518.3	-	-
6	282774.12	2192514.61	-	-
7	282777.73	2192515.17	-	-
8	282778.09	2192512.85	-	-
9	282784.21	2192513.4	-	-
10	282784.04	2192515.83	-	-
11	282789.47	2192516.21	-	-

полное наименование должности	подпись	инициалы, фамилия
-------------------------------	---------	-------------------

М.П.

Земельный участок				
вид объекта недвижимости				
Лист № 3 раздела 4.2		Всего листов раздела 4.2: 6		Всего разделов: 8
Всего листов выписки: 22				
08.09.2022г. № КУВИ-001/2022-155691740				
Кадастровый номер:			47:29:0774001:43	
Сведения о характерных точках границы части (частей) земельного участка				
Учетный номер части: 47:29:0774001:43/3				
Система координат МСК 47 зона 2				
Номер точки	Координаты, м		Описание закрепления на местности	Средняя квадратичная погрешность определения координат характерных точек границ земельного участка, м
	X	Y		
1	2	3	4	5
1	282769.9	2192512.03	-	-
2	282769.29	2192514.57	-	-
3	282766.8	2192514.06	-	-
4	282765.45	2192520.68	-	-
5	282763.68	2192520.26	-	-
6	282758.46	2192519.22	-	-
7	282759.96	2192511.88	-	-
8	282765.18	2192512.92	-	-
9	282766.4	2192513.21	-	-
10	282767.11	2192510.22	-	-
11	282769.9	2192512.03	-	-

полное наименование должности	подпись	инициалы, фамилия
-------------------------------	---------	-------------------

М.П.

Земельный участок				
вид объекта недвижимости				
Лист № 4 раздела 4.2	Всего листов раздела 4.2: 6		Всего разделов: 8	Всего листов выписки: 22
08.09.2022г. № КУВИ-001/2022-155691740				
Кадастровый номер:			47:29:0774001:43	
Сведения о характерных точках границы части (частей) земельного участка				
Учетный номер части: 47:29:0774001:43/4				
Система координат МСК 47 зона 2				
Номер точки	Координаты, м		Описание закрепления на местности	Средняя квадратичная погрешность определения координат характерных точек границ земельного участка, м
	X	Y		
1	2	3	4	5
1	282862.4	2192494.77	-	-
2	282859.71	2192501.11	-	-
3	282860.96	2192494.67	-	-
4	282862.4	2192494.77	-	-

полное наименование должности	подпись	инициалы, фамилия

М.П.

Земельный участок				
вид объекта недвижимости				
Лист № 5 раздела 4.2	Всего листов раздела 4.2: 6		Всего разделов: 8	Всего листов выписки: 22
08.09.2022г. № КУВИ-001/2022-155691740				
Кадастровый номер:			47:29:0774001:43	
Сведения о характерных точках границы части (частей) земельного участка				
Учетный номер части: 47:29:0774001:43/5				
Система координат МСК 47 зона 2				
Номер точки	Координаты, м		Описание закрепления на местности	Средняя квадратичная погрешность определения координат характерных точек границ земельного участка, м
	X	Y		
1	2	3	4	5
1	282812.85	2192518.9	-	-
2	282812.76	2192520.55	-	-
3	282794.21	2192521.24	-	-
4	282812.85	2192518.9	-	-

полное наименование должности	подпись	инициалы, фамилия

М.П.

Земельный участок				
вид объекта недвижимости				
Лист № 6 раздела 4.2		Всего листов раздела 4.2: 6		Всего разделов: 8
Всего листов выписки: 22				
08.09.2022г. № КУВИ-001/2022-155691740				
Кадастровый номер:			47:29:0774001:43	
Сведения о характерных точках границы части (частей) земельного участка				
Учетный номер части: 47:29:0774001:43/6				
Система координат МСК 47 зона 2				
Номер точки	Координаты, м		Описание закрепления на местности	Средняя квадратичная погрешность определения координат характерных точек границ земельного участка, м
	X	Y		
1	2	3	4	5
1	282767.41	2192524.6	-	-
2	282766.97	2192526.68	-	-
3	282753.27	2192528.4	-	-
4	282748.54	2192526.86	-	-
5	282749.85	2192526.77	-	-
6	282756.55	2192510.04	-	-
7	282762.94	2192488.04	-	-
8	282763.19	2192487.76	-	-
9	282764.85	2192488.64	-	-
10	282758.45	2192510.7	-	-
11	282752.1	2192526.53	-	-
12	282767.41	2192524.6	-	-

полное наименование должности	подпись	инициалы, фамилия
-------------------------------	---------	-------------------

М.П.

Филиал Федерального государственного бюджетного учреждения «Федеральная кадастровая палата федеральной службы государственной регистрации, кадастра и картографии» по Ленинградской области
полное наименование органа регистрации прав

Выписка из Единого государственного реестра недвижимости об объекте недвижимости

Сведения о характеристиках объекта недвижимости

На основании запроса от 07.09.2022, поступившего на рассмотрение 07.09.2022, сообщаем, что согласно записям Единого государственного реестра недвижимости:

Раздел 1 Лист 1

Земельный участок			
вид объекта недвижимости			

Лист № 1 раздела 1	Всего листов раздела 1: 3	Всего разделов: 8	Всего листов выписки: 15
--------------------	---------------------------	-------------------	--------------------------

08.09.2022г. № КУВИ-001/2022-155691781	
Кадастровый номер:	47:29:0774001:65
Номер кадастрового квартала:	47:29:0774001
Дата присвоения кадастрового номера:	19.12.2006

Ранее присвоенный государственный учетный номер:	Кадастровый номер 47:29:07-74-001:0065; 65
Местоположение:	Российская Федерация, Ленинградская область, Лужский муниципальный район, Скребловское сельское поселение, д. Голубково, ул. Центральная, уч. 67
Площадь:	1000
Кадастровая стоимость, руб.:	177680
Кадастровые номера расположенных в пределах земельного участка объектов недвижимости:	данные отсутствуют
Кадастровые номера объектов недвижимости, из которых образован объект недвижимости:	данные отсутствуют
Кадастровые номера образованных объектов недвижимости:	данные отсутствуют
Категория земель:	Земли населенных пунктов
Виды разрешенного использования:	для ведения личного подсобного хозяйства
Сведения о кадастровом инженеру:	данные отсутствуют
Сведения о лесах, водных объектах и об иных природных объектах, расположенных в пределах земельного участка:	данные отсутствуют
Сведения о том, что земельный участок полностью расположен в границах зоны с особыми условиями использования территории, территории объекта культурного наследия, публичного сервитута:	данные отсутствуют
Сведения о том, что земельный участок расположен в границах особой экономической зоны, территории опережающего социально-экономического развития, зоны территориального развития в Российской Федерации, игровой зоны:	данные отсутствуют

полное наименование должности	подпись	инициалы, фамилия
-------------------------------	---------	-------------------

М.П.

Земельный участок			
вид объекта недвижимости			
Лист № 2 раздела 1	Всего листов раздела 1: 3	Всего разделов: 8	Всего листов выписки: 15
08.09.2022г. № КУВИ-001/2022-155691781			
Кадастровый номер:		47:29:0774001:65	
Сведения о том, что земельный участок расположен в границах особо охраняемой природной территории, охотничьих угодий, лесничеств:		данные отсутствуют	
Сведения о результатах проведения государственного земельного надзора:		данные отсутствуют	
Сведения о расположении земельного участка в границах территории, в отношении которой утвержден проект межевания территории:		данные отсутствуют	
Условный номер земельного участка:		данные отсутствуют	
Сведения о принятии акта и (или) заключении договора, предусматривающих предоставление в соответствии с земельным законодательством исполнительным органом государственным органом власти или органом местного самоуправления, находящегося в государственной или муниципальной собственности земельного участка для строительства наемного дома социального использования или наемного дома коммерческого использования:		данные отсутствуют	
Сведения о том, что земельный участок или земельные участки образованы на основании решения об изъятии земельного участка и (или) расположенного на нем объекта недвижимости для государственных или муниципальных нужд:		данные отсутствуют	
Сведения о том, что земельный участок образован из земель или земельного участка, государственная собственность на которые не разграничена:		данные отсутствуют	
Сведения о наличии земельного спора о местоположении границ земельных участков:		данные отсутствуют	
Статус записи об объекте недвижимости:		Сведения об объекте недвижимости имеют статус "актуальные, ранее учтенные"	
Особые отметки:		Сведения о вещных правах на объект недвижимости, не зарегистрированных в реестре прав, ограничений прав и обременений недвижимого имущества: Вид права: Индивидуальная собственность; Правообладатель: Ющенко Наталья Михайловна; реквизиты документа-основания: свидетельство о государственной регистрации прав на земельный участок от 23.05.2007 № 2007-079. Сведения об ограничениях права на объект недвижимости, обременениях данного объекта, не зарегистрированных в реестре прав, ограничений прав и обременений недвижимого имущества: вид ограничения (обременения): ограничения прав на земельный участок, предусмотренные статьями 56, 56.1 Земельного кодекса Российской Федерации; срок действия: с 01.12.2020; реквизиты документа-основания: доверенность от 20.02.2019 № 78/337-н/78-2019-2-521; иной документ,	
полное наименование должности		подпись	
		инициалы, фамилия	

М.П.

Земельный участок			
вид объекта недвижимости			
Лист № 3 раздела 1	Всего листов раздела 1: 3	Всего разделов: 8	Всего листов выписки: 15
08.09.2022г. № КУВИ-001/2022-155691781			
Кадастровый номер:	47:29:0774001:65		
	содержащий описание объекта от 15.10.2020 № PVD-0123/2020-8118; документ, содержащий необходимые для внесения в государственный кадастр недвижимости сведения об установлении или изменении территориальной зоны или зоны с особыми условиями использования территорий, либо об отмене установления такой зоны от 15.10.2020 № PVD-0123/2020-8118.		
Получатель выписки:	Сашко Анастасия Леонидовна		

полное наименование должности	подпись	инициалы, фамилия

М.П.

Выписка из Единого государственного реестра недвижимости об объекте недвижимости

Сведения о зарегистрированных правах

Земельный участок			
вид объекта недвижимости			
Лист № 1 раздела 2	Всего листов раздела 2: 2	Всего разделов: 8	Всего листов выписки: 15
08.09.2022г. № КУВИ-001/2022-155691781			
Кадастровый номер:		47:29:0774001:65	

1	Правообладатель (правообладатели):	1.1	Ющенко Наталья Михайловна
2	Вид, номер, дата и время государственной регистрации права:	2.1	Собственность 47-78-23/021/2007-079 24.05.2007 00:00:00
3	Сведения об осуществлении государственной регистрации сделки, права без необходимого в силу закона согласия третьего лица, органа:	3.1	данные отсутствуют
4	Ограничение прав и обременение объекта недвижимости:	не зарегистрировано	
5	Договоры участия в долевом строительстве:	не зарегистрировано	
6	Заявленные в судебном порядке права требования:	данные отсутствуют	
7	Сведения о возражении в отношении зарегистрированного права:	данные отсутствуют	
8	Сведения о наличии решения об изъятии объекта недвижимости для государственных и муниципальных нужд:	данные отсутствуют	
9	Сведения о невозможности государственной регистрации без личного участия правообладателя или его законного представителя:	данные отсутствуют	
10	Правопритязания и сведения о наличии поступивших, но не рассмотренных заявлений о проведении государственной регистрации права (перехода, прекращения права), ограничения права или обременения объекта недвижимости, сделки в отношении объекта недвижимости:	отсутствуют	

полное наименование должности	подпись	инициалы, фамилия
-------------------------------	---------	-------------------

М.П.

Земельный участок			
вид объекта недвижимости			
Лист № 2 раздела 2	Всего листов раздела 2: 2	Всего разделов: 8	Всего листов выписки: 15
08.09.2022г. № КУВИ-001/2022-155691781			
Кадастровый номер:		47:29:0774001:65	
11	Сведения о невозможности государственной регистрации перехода, прекращения, ограничения права на земельный участок из земель сельскохозяйственного назначения:	данные отсутствуют	

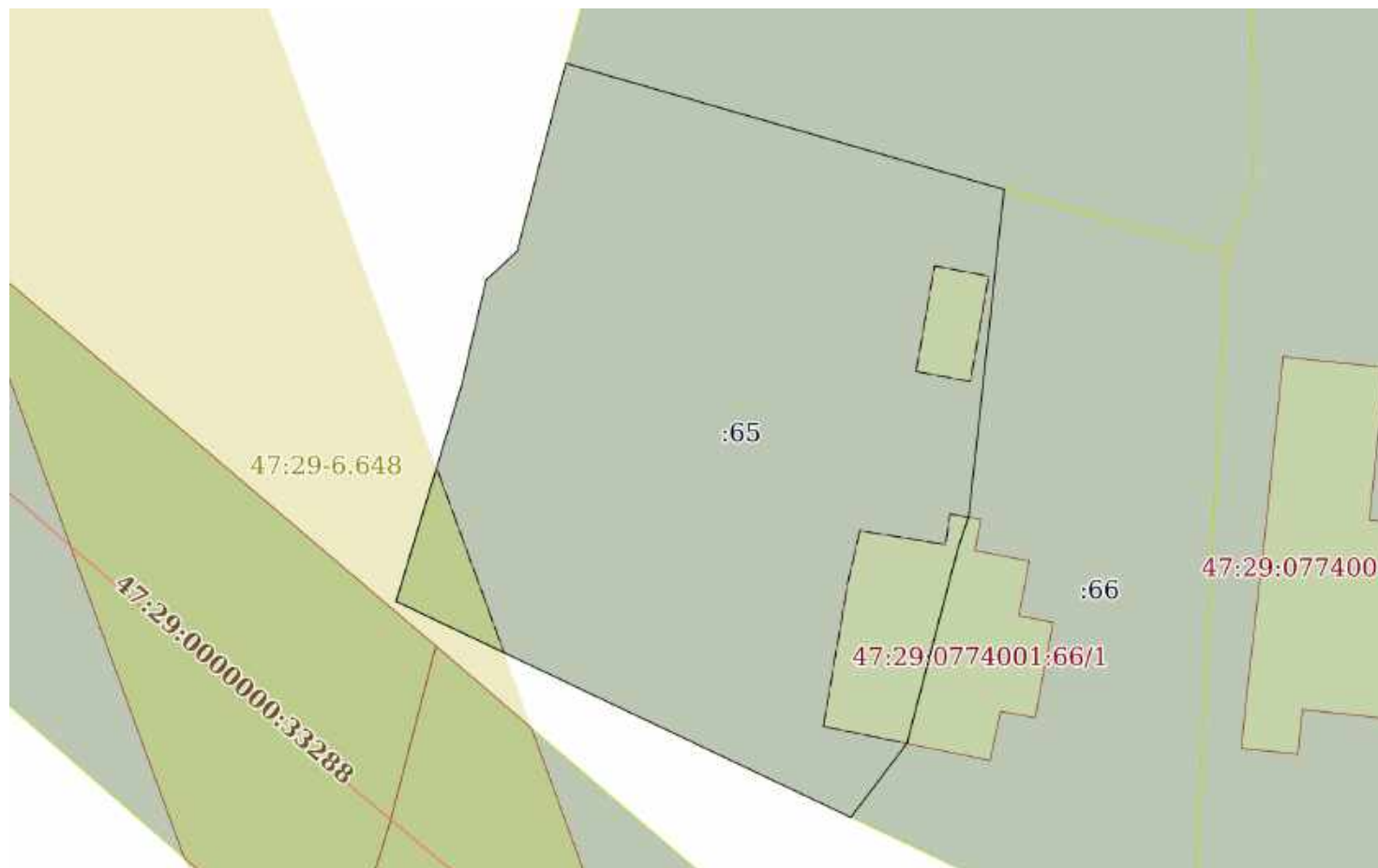
полное наименование должности	подпись	инициалы, фамилия
-------------------------------	---------	-------------------

М.П.

Выписка из Единого государственного реестра недвижимости об объекте недвижимости
 Описание местоположения земельного участка

Земельный участок			
вид объекта недвижимости			
Лист № 1 раздела 3	Всего листов раздела 3: 1	Всего разделов: 8	Всего листов выписки: 15
08.09.2022г. № КУВИ-001/2022-155691781			
Кадастровый номер:		47:29:0774001:65	

План (чертеж, схема) земельного участка



Масштаб 1:400 Условные обозначения:

полное наименование должности	подпись	инициалы, фамилия

М.П.

Выписка из Единого государственного реестра недвижимости об объекте недвижимости

Описание местоположения земельного участка

Земельный участок			
вид объекта недвижимости			
Лист № 1 раздела 3.1	Всего листов раздела 3.1: 1	Всего разделов: 8	Всего листов выписки: 15
08.09.2022г. № КУВИ-001/2022-155691781			
Кадастровый номер:		47:29:0774001:65	

Описание местоположения границ земельного участка							
№ п/п	Номер точки		Дирекционный угол	Горизонтальное проложение, м	Описание закрепления на местности	Кадастровые номера смежных участков	Сведения об адресах правообладателей смежных земельных участков
	начальная	конечная					
1	2	3	4	5	6	7	8
1	1.1.1	1.1.2	16°52.6`	13.02	данные отсутствуют	данные отсутствуют	данные отсутствуют
2	1.1.2	1.1.3	13°3.1`	6.07	данные отсутствуют	данные отсутствуют	данные отсутствуют
3	1.1.3	1.1.4	47°10.3`	2.43	данные отсутствуют	данные отсутствуют	данные отсутствуют
4	1.1.4	1.1.5	14°27.1`	8.37	данные отсутствуют	данные отсутствуют	данные отсутствуют
5	1.1.5	1.1.6	14°54.2`	2.72	данные отсутствуют	данные отсутствуют	данные отсутствуют
6	1.1.6	1.1.7	106°3.1`	26.08	данные отсутствуют	47:29:0774001:123	данные отсутствуют
7	1.1.7	1.1.8	186°10.9`	18.85	данные отсутствуют	47:29:0774001:66	адрес отсутствует
8	1.1.8	1.1.9	198°56.0`	1.82	данные отсутствуют	47:29:0774001:66	адрес отсутствует
9	1.1.9	1.1.10	194°41.8`	11.59	данные отсутствуют	47:29:0774001:66	адрес отсутствует
10	1.1.10	1.1.11	217°11.6`	5.31	данные отсутствуют	47:29:0774001:66	адрес отсутствует
11	1.1.11	1.1.1	295°23.9`	28.79	данные отсутствуют	данные отсутствуют	данные отсутствуют

полное наименование должности	подпись	инициалы, фамилия
-------------------------------	---------	-------------------

М.П.

Выписка из Единого государственного реестра недвижимости об объекте недвижимости

Описание местоположения земельного участка

Земельный участок			
вид объекта недвижимости			
Лист № 1 раздела 3.2	Всего листов раздела 3.2: 1	Всего разделов: 8	Всего листов выписки: 15
08.09.2022г. № КУВИ-001/2022-155691781			
Кадастровый номер:		47:29:0774001:65	

Сведения о характерных точках границы земельного участка				
Система координат МСК 47 зона 2				
Номер точки	Координаты, м		Описание закрепления на местности	Средняя квадратичная погрешность определения координат характерных точек границ земельного участка, м
	X	Y		
1	2	3	4	5
1	282792.59	2192444.29	-	-
2	282805.05	2192448.07	-	-
3	282810.96	2192449.44	-	-
4	282812.61	2192451.22	-	-
5	282820.72	2192453.31	-	-
6	282823.35	2192454.01	-	-
7	282816.14	2192479.07	-	-
8	282797.4	2192477.04	-	-
9	282795.68	2192476.45	-	-
10	282784.47	2192473.51	-	-
11	282780.24	2192470.3	-	-
12	282792.59	2192444.29	-	-
13	282792.59	2192444.29	-	-

полное наименование должности	подпись	инициалы, фамилия

М.П.

Выписка из Единого государственного реестра недвижимости об объекте недвижимости
Сведения о частях земельного участка

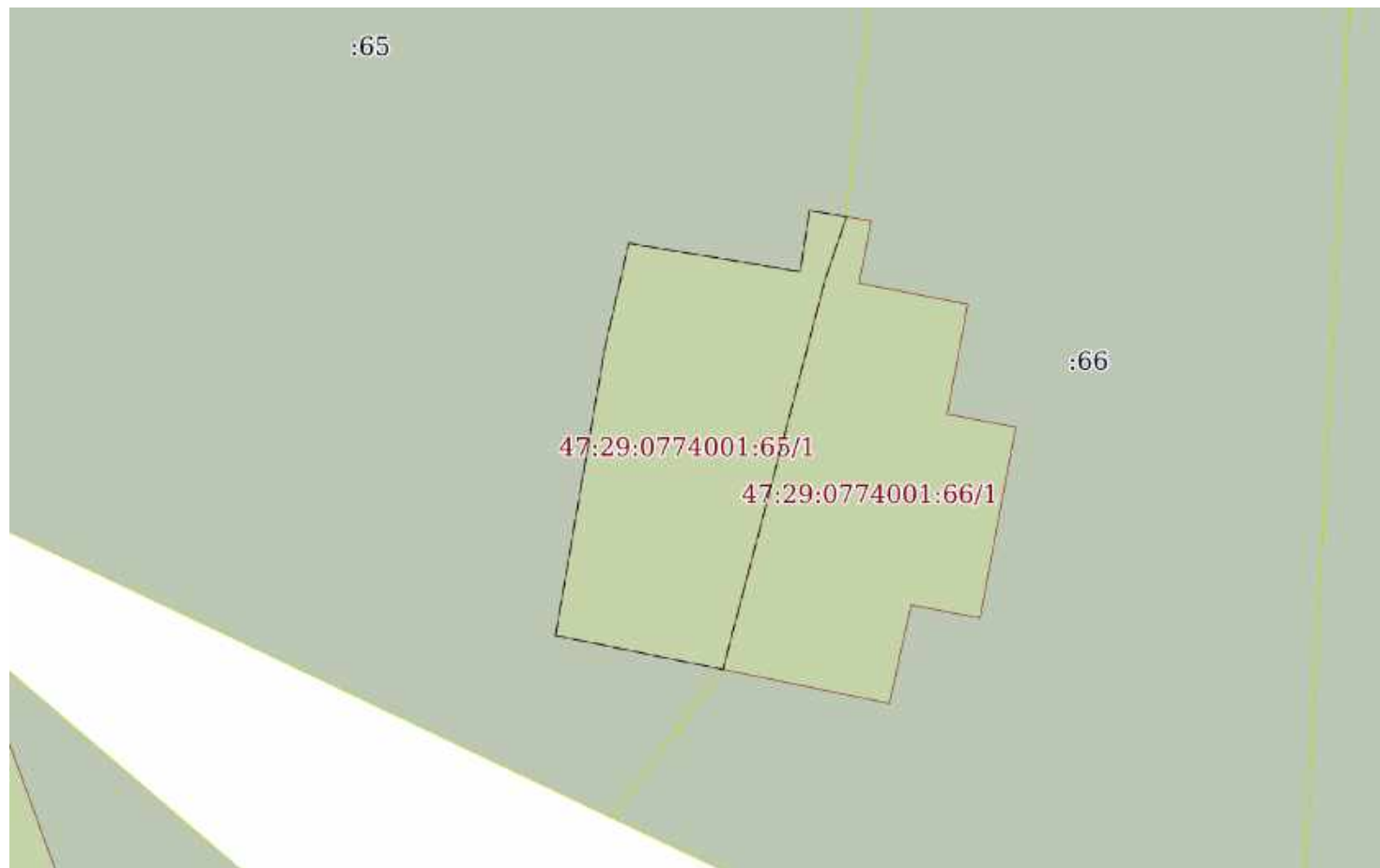
Земельный участок			
вид объекта недвижимости			

Лист № 1 раздела 4	Всего листов раздела 4: 3	Всего разделов: 8	Всего листов выписки: 15
--------------------	---------------------------	-------------------	--------------------------

08.09.2022г. № КУВИ-001/2022-155691781

Кадастровый номер: 47:29:0774001:65

План (чертеж, схема) части земельного участка Учетный номер части: 47:29:0774001:65/1



Масштаб 1:200 Условные обозначения:

полное наименование должности	подпись	инициалы, фамилия

М.П.

Земельный участок			
вид объекта недвижимости			
Лист № 2 раздела 4	Всего листов раздела 4: 3	Всего разделов: 8	Всего листов выписки: 15
08.09.2022г. № КУВИ-001/2022-155691781			
Кадастровый номер:		47:29:0774001:65	

План (чертеж, схема) части земельного участка

Учетный номер части: 47:29:0774001:65/2



Масштаб 1:60

Условные обозначения:

полное наименование должности	подпись	инициалы, фамилия
-------------------------------	---------	-------------------

М.П.

Земельный участок

вид объекта недвижимости

Лист № 3 раздела 4

Всего листов раздела 4: 3

Всего разделов: 8

Всего листов выписки: 15

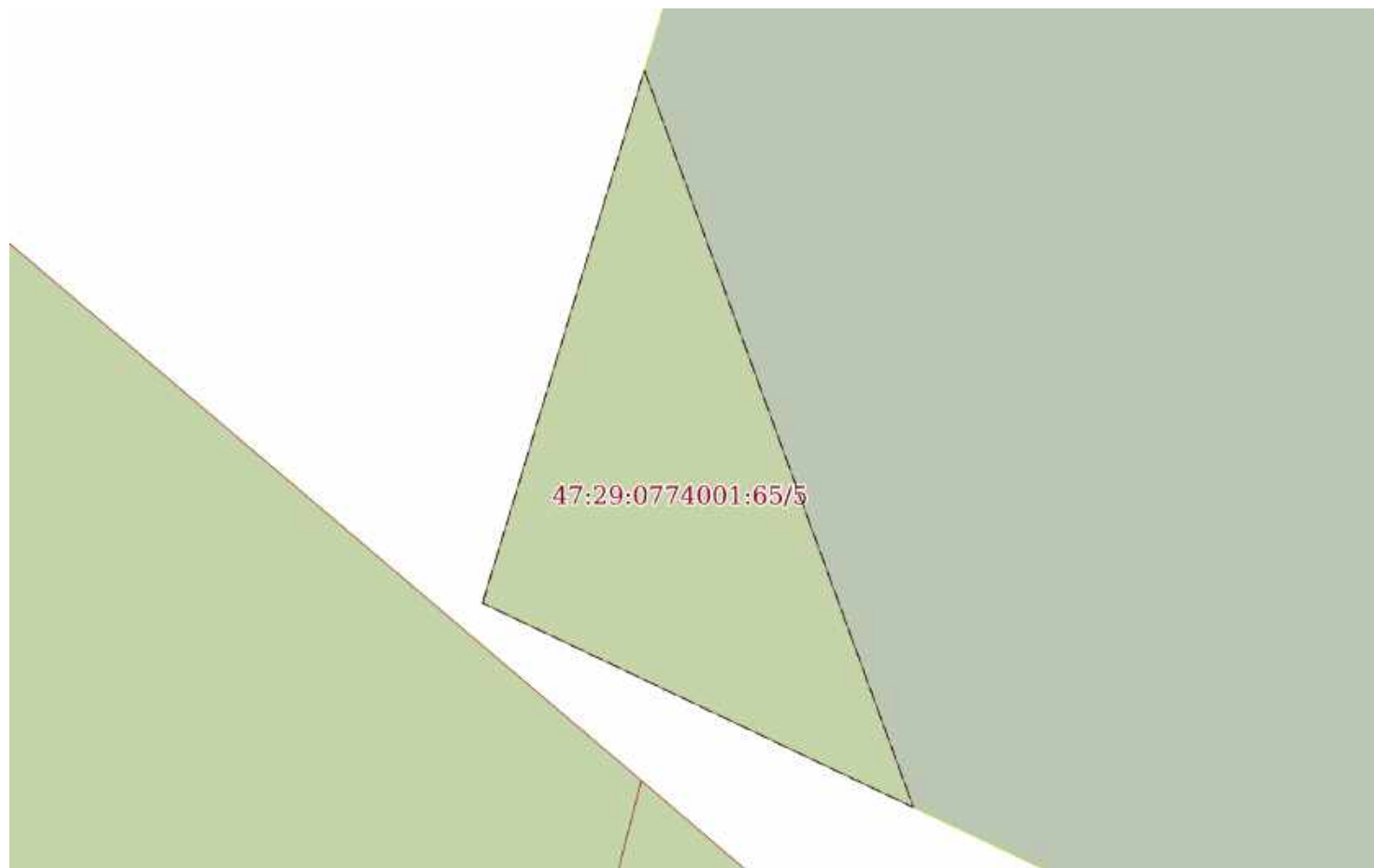
08.09.2022г. № КУВИ-001/2022-155691781

Кадастровый номер:

47:29:0774001:65

План (чертеж, схема) части земельного участка

Учетный номер части: 47:29:0774001:65/5



Масштаб 1:100

Условные обозначения:

полное наименование должности

подпись

инициалы, фамилия

М.П.

Выписка из Единого государственного реестра недвижимости об объекте недвижимости
Сведения о частях земельного участка

Земельный участок		
вид объекта недвижимости		
Лист № 1 раздела 4.1	Всего листов раздела 4.1: 1	Всего разделов: 8
Всего листов выписки: 15		
08.09.2022г. № КУВИ-001/2022-155691781		
Кадастровый номер:	47:29:0774001:65	
Учетный номер части	Площадь, м2	Содержание ограничения в использовании или ограничения права на объект недвижимости или обременения объекта недвижимости
1	2	3
47:29:0774001:65/1		данные отсутствуют
47:29:0774001:65/2		данные отсутствуют
47:29:0774001:65/3		данные отсутствуют
47:29:0774001:65/4		данные отсутствуют
47:29:0774001:65/5	27	вид ограничения (обременения): ограничения прав на земельный участок, предусмотренные статьями 56, 56.1 Земельного кодекса Российской Федерации; Срок действия: с 2020-12-01; реквизиты документа-основания: доверенность от 20.02.2019 № 78/337-н/78-2019-2-521; иной документ, содержащий описание объекта от 15.10.2020 № PVD-0123/2020-8118; документ, содержащий необходимые для внесения в государственный кадастр недвижимости сведения об установлении или изменении территориальной зоны или зоны с особыми условиями использования территорий, либо об отмене установления такой зоны от 15.10.2020 № PVD-0123/2020-8118; Содержание ограничения (обременения): При установлении охранной зоны предусматриваются определенные ограничения в использовании территории, которые регламентируются Постановлением Правительства РФ от 24 февраля 2009 г. N 160 "О порядке установления охранных зон объектов электросетевого хозяйства и особых условий использования земельных участков, расположенных в границах таких зон"; Реестровый номер границы: 47:29-6.648; Вид объекта реестра границ: Зона с особыми условиями использования территории; Вид зоны по документу: Охранная зона объекта электросетевого хозяйства ВЛ-10 кв N 3 от п/ст 31; Тип зоны: Охранная зона инженерных коммуникаций; Номер: 013103

полное наименование должности	подпись	инициалы, фамилия
-------------------------------	---------	-------------------

М.П.

Выписка из Единого государственного реестра недвижимости об объекте недвижимости
Сведения о частях земельного участка

Земельный участок			
вид объекта недвижимости			
Лист № 1 раздела 4.2	Всего листов раздела 4.2: 3	Всего разделов: 8	Всего листов выписки: 15
08.09.2022г. № КУВИ-001/2022-155691781			
Кадастровый номер:		47:29:0774001:65	

Сведения о характерных точках границы части (частей) земельного участка				
Учетный номер части: 47:29:0774001:65/1				
Система координат МСК 47 зона 2				
Номер точки	Координаты, м		Описание закрепления на местности	Средняя квадратичная погрешность определения координат характерных точек границ земельного участка, м
	X	Y		
1	2	3	4	5
1	282785.44	2192468.73	-	-
2	282793.66	2192470.14	-	-
3	282796.64	2192470.82	-	-
4	282795.83	2192475.72	-	-
5	282797.58	2192475.98	-	-
6	282797.4	2192477.04	-	-
7	282795.68	2192476.45	-	-
8	282784.47	2192473.51	-	-
9	282785.44	2192468.73	-	-

полное наименование должности	подпись	инициалы, фамилия
-------------------------------	---------	-------------------

М.П.

Земельный участок				
вид объекта недвижимости				
Лист № 2 раздела 4.2	Всего листов раздела 4.2: 3		Всего разделов: 8	Всего листов выписки: 15
08.09.2022г. № КУВИ-001/2022-155691781				
Кадастровый номер:			47:29:0774001:65	
Сведения о характерных точках границы части (частей) земельного участка				
Учетный номер части: 47:29:0774001:65/2				
Система координат МСК 47 зона 2				
Номер точки	Координаты, м		Описание закрепления на местности	Средняя квадратичная погрешность определения координат характерных точек границ земельного участка, м
	X	Y		
1	2	3	4	5
1	282805.74	2192474.04	-	-
2	282811.77	2192475.09	-	-
3	282811.19	2192478.19	-	-
4	282805.16	2192477.14	-	-
5	282805.74	2192474.04	-	-

полное наименование должности	подпись	инициалы, фамилия
-------------------------------	---------	-------------------

М.П.

Земельный участок				
вид объекта недвижимости				
Лист № 3 раздела 4.2	Всего листов раздела 4.2: 3		Всего разделов: 8	Всего листов выписки: 15
08.09.2022г. № КУВИ-001/2022-155691781				
Кадастровый номер:			47:29:0774001:65	
Сведения о характерных точках границы части (частей) земельного участка				
Учетный номер части: 47:29:0774001:65/5				
Система координат				
Номер точки	Координаты, м		Описание закрепления на местности	Средняя квадратичная погрешность определения координат характерных точек границ земельного участка, м
	X	Y		
1	2	3	4	5
1	282792.59	2192444.29	-	-
2	282800.23	2192446.61	-	-
3	282789.66	2192450.47	-	-
1	282792.59	2192444.29	-	-

полное наименование должности	подпись	инициалы, фамилия

М.П.

Филиал Федерального государственного бюджетного учреждения «Федеральная кадастровая палата федеральной службы государственной регистрации, кадастра и картографии» по Ленинградской области
полное наименование органа регистрации прав

Выписка из Единого государственного реестра недвижимости об объекте недвижимости

Сведения о характеристиках объекта недвижимости

На основании запроса от 07.09.2022, поступившего на рассмотрение 07.09.2022, сообщаем, что согласно записям Единого государственного реестра недвижимости:

Раздел 1 Лист 1

Земельный участок			
вид объекта недвижимости			

Лист № 1 раздела 1	Всего листов раздела 1: 2	Всего разделов: 8	Всего листов выписки: 10
--------------------	---------------------------	-------------------	--------------------------

08.09.2022г. № КУВИ-001/2022-155691674	
Кадастровый номер:	47:29:0774001:66
Номер кадастрового квартала:	47:29:0774001
Дата присвоения кадастрового номера:	19.12.2006

Ранее присвоенный государственный учетный номер:	Кадастровый номер 47:29:07-74-001:0066; 66
Местоположение:	Российская Федерация, Ленинградская область, Лужский муниципальный район, Скребловское сельское поселение, д. Голубково, ул. Центральная, уч. 65
Площадь:	600
Кадастровая стоимость, руб.:	106608
Кадастровые номера расположенных в пределах земельного участка объектов недвижимости:	данные отсутствуют
Кадастровые номера объектов недвижимости, из которых образован объект недвижимости:	данные отсутствуют
Кадастровые номера образованных объектов недвижимости:	данные отсутствуют
Категория земель:	Земли населенных пунктов
Виды разрешенного использования:	для ведения личного подсобного хозяйства
Сведения о кадастровом инженеру:	данные отсутствуют
Сведения о лесах, водных объектах и об иных природных объектах, расположенных в пределах земельного участка:	данные отсутствуют
Сведения о том, что земельный участок полностью расположен в границах зоны с особыми условиями использования территории, территории объекта культурного наследия, публичного сервитута:	данные отсутствуют
Сведения о том, что земельный участок расположен в границах особой экономической зоны, территории опережающего социально-экономического развития, зоны территориального развития в Российской Федерации, игровой зоны:	данные отсутствуют

полное наименование должности	подпись	инициалы, фамилия
-------------------------------	---------	-------------------

М.П.

Земельный участок			
вид объекта недвижимости			
Лист № 2 раздела 1	Всего листов раздела 1: 2	Всего разделов: 8	Всего листов выписки: 10
08.09.2022г. № КУВИ-001/2022-155691674			
Кадастровый номер:		47:29:0774001:66	
Сведения о том, что земельный участок расположен в границах особо охраняемой природной территории, охотничьих угодий, лесничеств:		данные отсутствуют	
Сведения о результатах проведения государственного земельного надзора:		данные отсутствуют	
Сведения о расположении земельного участка в границах территории, в отношении которой утвержден проект межевания территории:		данные отсутствуют	
Условный номер земельного участка:		данные отсутствуют	
Сведения о принятии акта и (или) заключении договора, предусматривающих предоставление в соответствии с земельным законодательством исполнительным органом государственным органом власти или органом местного самоуправления, находящегося в государственной или муниципальной собственности земельного участка для строительства наемного дома социального использования или наемного дома коммерческого использования:		данные отсутствуют	
Сведения о том, что земельный участок или земельные участки образованы на основании решения об изъятии земельного участка и (или) расположенного на нем объекта недвижимости для государственных или муниципальных нужд:		данные отсутствуют	
Сведения о том, что земельный участок образован из земель или земельного участка, государственная собственность на которые не разграничена:		данные отсутствуют	
Сведения о наличии земельного спора о местоположении границ земельных участков:		данные отсутствуют	
Статус записи об объекте недвижимости:		Сведения об объекте недвижимости имеют статус "актуальные, ранее учтенные"	
Особые отметки:		Сведения о вещных правах на объект недвижимости, не зарегистрированных в реестре прав, ограничений прав и обременений недвижимого имущества: Вид права: Индивидуальная собственность; Правообладатель: Ющенко Наталья Михайловна; реквизиты документа-основания: свидетельство о государственной регистрации прав на земельный участок от 23.05.2007 № 2007-078.	
Получатель выписки:		Сашко Анастасия Леонидовна	

полное наименование должности	подпись	инициалы, фамилия

М.П.

Выписка из Единого государственного реестра недвижимости об объекте недвижимости

Сведения о зарегистрированных правах

Земельный участок			
вид объекта недвижимости			
Лист № 1 раздела 2	Всего листов раздела 2: 2	Всего разделов: 8	Всего листов выписки: 10
08.09.2022г. № КУВИ-001/2022-155691674			
Кадастровый номер:	47:29:0774001:66		

1	Правообладатель (правообладатели):	1.1	Ющенко Наталья Михайловна
2	Вид, номер, дата и время государственной регистрации права:	2.1	Собственность 47-78-23/021/2007-078 24.05.2007 00:00:00
3	Сведения об осуществлении государственной регистрации сделки, права без необходимого в силу закона согласия третьего лица, органа:	3.1	данные отсутствуют
4	Ограничение прав и обременение объекта недвижимости:	не зарегистрировано	
5	Договоры участия в долевом строительстве:	не зарегистрировано	
6	Заявленные в судебном порядке права требования:	данные отсутствуют	
7	Сведения о возражении в отношении зарегистрированного права:	данные отсутствуют	
8	Сведения о наличии решения об изъятии объекта недвижимости для государственных и муниципальных нужд:	данные отсутствуют	
9	Сведения о невозможности государственной регистрации без личного участия правообладателя или его законного представителя:	данные отсутствуют	
10	Правопритязания и сведения о наличии поступивших, но не рассмотренных заявлений о проведении государственной регистрации права (перехода, прекращения права), ограничения права или обременения объекта недвижимости, сделки в отношении объекта недвижимости:	отсутствуют	

полное наименование должности	подпись	инициалы, фамилия
-------------------------------	---------	-------------------

М.П.

Земельный участок			
вид объекта недвижимости			
Лист № 2 раздела 2	Всего листов раздела 2: 2	Всего разделов: 8	Всего листов выписки: 10
08.09.2022г. № КУВИ-001/2022-155691674			
Кадастровый номер:		47:29:0774001:66	
11	Сведения о невозможности государственной регистрации перехода, прекращения, ограничения права на земельный участок из земель сельскохозяйственного назначения:	данные отсутствуют	

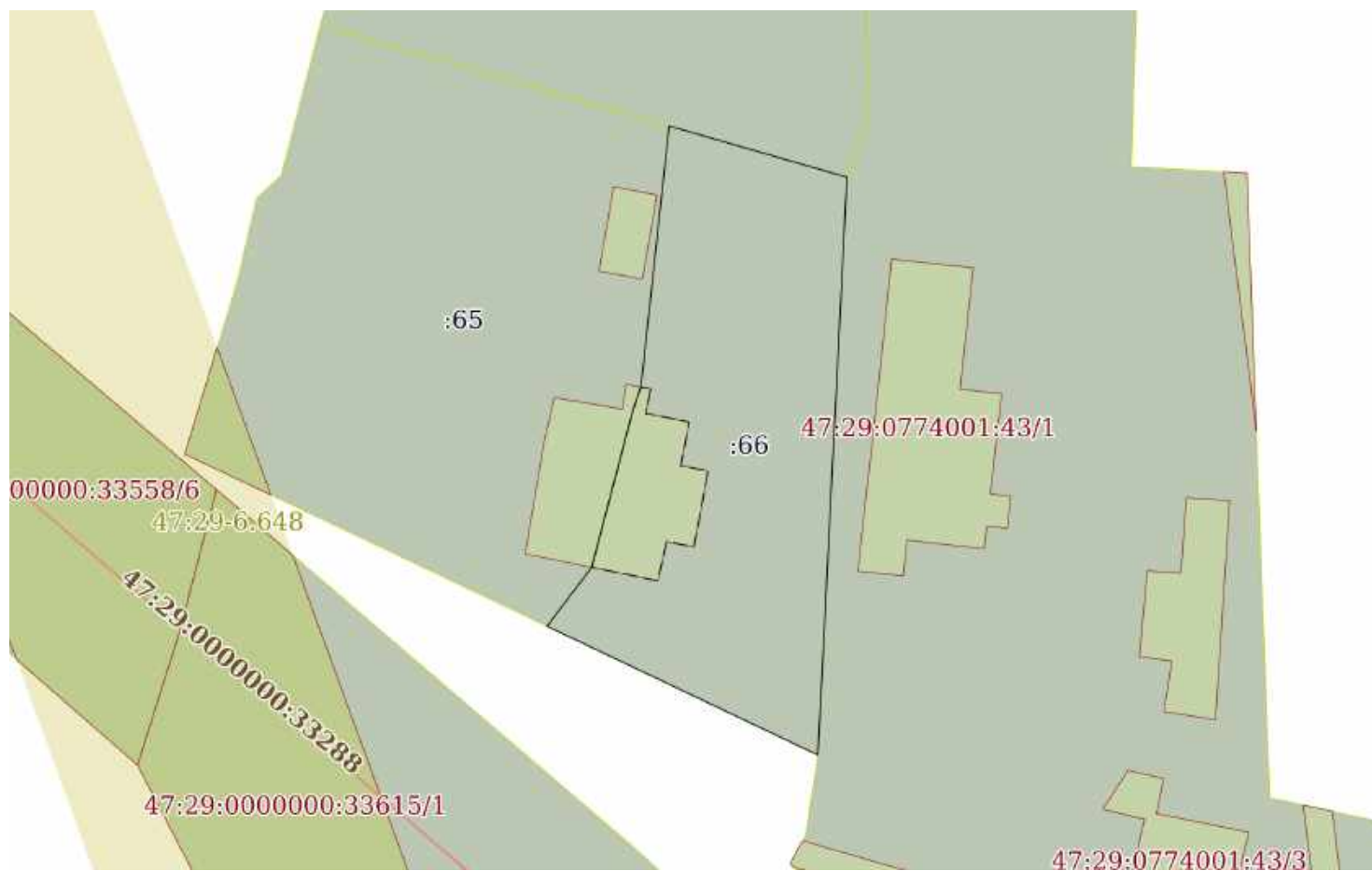
полное наименование должности	подпись	инициалы, фамилия
-------------------------------	---------	-------------------

М.П.

Выписка из Единого государственного реестра недвижимости об объекте недвижимости
 Описание местоположения земельного участка

Земельный участок			
вид объекта недвижимости			
Лист № 1 раздела 3	Всего листов раздела 3: 1	Всего разделов: 8	Всего листов выписки: 10
08.09.2022г. № КУВИ-001/2022-155691674			
Кадастровый номер:		47:29:0774001:66	

План (чертеж, схема) земельного участка



Масштаб 1:500 Условные обозначения:

полное наименование должности	подпись	инициалы, фамилия

М.П.

Выписка из Единого государственного реестра недвижимости об объекте недвижимости

Описание местоположения земельного участка

Земельный участок			
вид объекта недвижимости			
Лист № 1 раздела 3.1	Всего листов раздела 3.1: 1	Всего разделов: 8	Всего листов выписки: 10
08.09.2022г. № КУВИ-001/2022-155691674			
Кадастровый номер:		47:29:0774001:66	

Описание местоположения границ земельного участка							
№ п/п	Номер точки		Дирекционный угол	Горизонтальное проложение, м	Описание закрепления на местности	Кадастровые номера смежных участков	Сведения об адресах правообладателей смежных земельных участков
	начальная	конечная					
1	2	3	4	5	6	7	8
1	1.1.1	1.1.2	37°11.6`	5.31	данные отсутствуют	47:29:0774001:65	адрес отсутствует
2	1.1.2	1.1.3	14°41.8`	11.59	данные отсутствуют	47:29:0774001:65	адрес отсутствует
3	1.1.3	1.1.4	18°56.0`	1.82	данные отсутствуют	47:29:0774001:65	адрес отсутствует
4	1.1.4	1.1.5	6°10.9`	18.85	данные отсутствуют	47:29:0774001:65	адрес отсутствует
5	1.1.5	1.1.6	106°4.6`	13.29	данные отсутствуют	47:29:0774001:123	данные отсутствуют
6	1.1.6	1.1.7	182°53.0`	14.91	данные отсутствуют	47:29:0774001:43	адрес отсутствует
7	1.1.7	1.1.8	182°53.2`	26.6	данные отсутствуют	47:29:0774001:43	адрес отсутствует
8	1.1.8	1.1.1	295°24.7`	21.53	данные отсутствуют	данные отсутствуют	данные отсутствуют

полное наименование должности	подпись	инициалы, фамилия

М.П.

Выписка из Единого государственного реестра недвижимости об объекте недвижимости

Описание местоположения земельного участка

Земельный участок			
вид объекта недвижимости			
Лист № 1 раздела 3.2	Всего листов раздела 3.2: 1	Всего разделов: 8	Всего листов выписки: 10
08.09.2022г. № КУВИ-001/2022-155691674			
Кадастровый номер:		47:29:0774001:66	

Сведения о характерных точках границы земельного участка				
Система координат МСК 47 зона 2				
Номер точки	Координаты, м		Описание закрепления на местности	Средняя квадратичная погрешность определения координат характерных точек границ земельного участка, м
	X	Y		
1	2	3	4	5
1	282780.24	2192470.3	-	-
2	282784.47	2192473.51	-	-
3	282795.68	2192476.45	-	-
4	282797.4	2192477.04	-	-
5	282816.14	2192479.07	-	-
6	282812.46	2192491.84	-	-
7	282797.57	2192491.09	-	-
8	282771	2192489.75	-	-
9	282780.24	2192470.3	-	-

полное наименование должности	подпись	инициалы, фамилия
-------------------------------	---------	-------------------

М.П.

Выписка из Единого государственного реестра недвижимости об объекте недвижимости
Сведения о частях земельного участка

Земельный участок			
вид объекта недвижимости			

Лист № 1 раздела 4	Всего листов раздела 4: 1	Всего разделов: 8	Всего листов выписки: 10
--------------------	---------------------------	-------------------	--------------------------

08.09.2022г. № КУВИ-001/2022-155691674

Кадастровый номер: 47:29:0774001:66

План (чертеж, схема) части земельного участка Учетный номер части: 47:29:0774001:66/1



Масштаб 1:200 Условные обозначения:

полное наименование должности	подпись	инициалы, фамилия

М.П.

Выписка из Единого государственного реестра недвижимости об объекте недвижимости
Сведения о частях земельного участка

Земельный участок			
вид объекта недвижимости			
Лист № 1 раздела 4.1	Всего листов раздела 4.1: 1	Всего разделов: 8	Всего листов выписки: 10
08.09.2022г. № КУВИ-001/2022-155691674			
Кадастровый номер:		47:29:0774001:66	
Учетный номер части	Площадь, м2	Содержание ограничения в использовании или ограничения права на объект недвижимости или обременения объекта недвижимости	
1	2	3	
47:29:0774001:66/1		данные отсутствуют	

полное наименование должности	подпись	инициалы, фамилия

М.П.

Выписка из Единого государственного реестра недвижимости об объекте недвижимости
Сведения о частях земельного участка

Земельный участок			
вид объекта недвижимости			
Лист № 1 раздела 4.2	Всего листов раздела 4.2: 1	Всего разделов: 8	Всего листов выписки: 10
08.09.2022г. № КУВИ-001/2022-155691674			
Кадастровый номер:		47:29:0774001:66	

Сведения о характерных точках границы части (частей) земельного участка				
Учетный номер части: 47:29:0774001:66/1				
Система координат МСК 47 зона 2				
Номер точки	Координаты, м		Описание закрепления на местности	Средняя квадратичная погрешность определения координат характерных точек границ земельного участка, м
	X	Y		
1	2	3	4	5
1	282797.28	2192477.74	-	-
2	282795.5	2192477.39	-	-
3	282794.9	2192480.5	-	-
4	282791.76	2192479.91	-	-
5	282791.39	2192481.87	-	-
6	282785.94	2192480.85	-	-
7	282786.31	2192478.88	-	-
8	282783.5	2192478.26	-	-
9	282784.47	2192473.51	-	-
10	282795.68	2192476.45	-	-
11	282797.4	2192477.04	-	-
12	282797.28	2192477.74	-	-

полное наименование должности	подпись	инициалы, фамилия

М.П.

Филиал Федерального государственного бюджетного учреждения «Федеральная кадастровая палата федеральной службы государственной регистрации, кадастра и картографии» по Ленинградской области
полное наименование органа регистрации прав

Выписка из Единого государственного реестра недвижимости об объекте недвижимости

Сведения о характеристиках объекта недвижимости

На основании запроса от 07.09.2022, поступившего на рассмотрение 07.09.2022, сообщаем, что согласно записям Единого государственного реестра недвижимости:

Раздел 1 Лист 1

Земельный участок			
вид объекта недвижимости			

Лист № 1 раздела 1	Всего листов раздела 1: 2	Всего разделов: 5	Всего листов выписки: 7
--------------------	---------------------------	-------------------	-------------------------

08.09.2022г. № КУВИ-001/2022-155691713	
Кадастровый номер:	47:29:0774001:123
Номер кадастрового квартала:	47:29:0774001
Дата присвоения кадастрового номера:	09.10.2014

Ранее присвоенный государственный учетный номер:	данные отсутствуют
Местоположение:	Ленинградская область, Лужский район, Скребловское сельское поселение, д. Голубково
Площадь:	1200 +/- 12
Кадастровая стоимость, руб.:	213216
Кадастровые номера расположенных в пределах земельного участка объектов недвижимости:	данные отсутствуют
Кадастровые номера объектов недвижимости, из которых образован объект недвижимости:	данные отсутствуют
Кадастровые номера образованных объектов недвижимости:	данные отсутствуют
Категория земель:	Земли населенных пунктов
Виды разрешенного использования:	Для индивидуального жилищного строительства
Сведения о кадастровом инженере:	данные отсутствуют
Сведения о лесах, водных объектах и об иных природных объектах, расположенных в пределах земельного участка:	данные отсутствуют
Сведения о том, что земельный участок полностью расположен в границах зоны с особыми условиями использования территории, территории объекта культурного наследия, публичного сервитута:	данные отсутствуют
Сведения о том, что земельный участок расположен в границах особой экономической зоны, территории опережающего социально-экономического развития, зоны территориального развития в Российской Федерации, игровой зоны:	данные отсутствуют

полное наименование должности	подпись	инициалы, фамилия
-------------------------------	---------	-------------------

М.П.

Земельный участок			
вид объекта недвижимости			
Лист № 2 раздела 1	Всего листов раздела 1: 2	Всего разделов: 5	Всего листов выписки: 7
08.09.2022г. № КУВИ-001/2022-155691713			
Кадастровый номер:		47:29:0774001:123	
Сведения о том, что земельный участок расположен в границах особо охраняемой природной территории, охотничьих угодий, лесничеств:		данные отсутствуют	
Сведения о результатах проведения государственного земельного надзора:		данные отсутствуют	
Сведения о расположении земельного участка в границах территории, в отношении которой утвержден проект межевания территории:		данные отсутствуют	
Условный номер земельного участка:		данные отсутствуют	
Сведения о принятии акта и (или) заключении договора, предусматривающих предоставление в соответствии с земельным законодательством исполнительным органом государственным органом власти или органом местного самоуправления, находящегося в государственной или муниципальной собственности земельного участка для строительства наемного дома социального использования или наемного дома коммерческого использования:		данные отсутствуют	
Сведения о том, что земельный участок или земельные участки образованы на основании решения об изъятии земельного участка и (или) расположенного на нем объекта недвижимости для государственных или муниципальных нужд:		данные отсутствуют	
Сведения о том, что земельный участок образован из земель или земельного участка, государственная собственность на которые не разграничена:		данные отсутствуют	
Сведения о наличии земельного спора о местоположении границ земельных участков:		данные отсутствуют	
Статус записи об объекте недвижимости:		Сведения об объекте недвижимости имеют статус "актуальные"	
Особые отметки:		Сведения, необходимые для заполнения раздела: 4 - Сведения о частях земельного участка, отсутствуют.	
Получатель выписки:		Сашко Анастасия Леонидовна	

полное наименование должности	подпись	инициалы, фамилия

М.П.

Выписка из Единого государственного реестра недвижимости об объекте недвижимости

Сведения о зарегистрированных правах

Земельный участок			
вид объекта недвижимости			
Лист № 1 раздела 2	Всего листов раздела 2: 2	Всего разделов: 5	Всего листов выписки: 7
08.09.2022г. № КУВИ-001/2022-155691713			
Кадастровый номер:		47:29:0774001:123	

1	Правообладатель (правообладатели):	1.1	данные о правообладателе отсутствуют
2	Вид, номер, дата и время государственной регистрации права:	2.1	не зарегистрировано
3	Сведения об осуществлении государственной регистрации сделки, права без необходимого в силу закона согласия третьего лица, органа:	3.1	данные отсутствуют
4	Ограничение прав и обременение объекта недвижимости:		
	4.1 вид:	Аренда	
	дата государственной регистрации:	25.03.2015 11:04:23	
	номер государственной регистрации:	47-47/023-47/023/009/2015-474/2	
	срок, на который установлено ограничение прав и обременение объекта недвижимости:	Срок действия с 16.12.2014 по 16.12.2063 с 16.12.2014 по 16.12.2063	
	лицо, в пользу которого установлено ограничение прав и обременение объекта недвижимости:	Лукьянова Татьяна Владимировна	
	основание государственной регистрации:	Договор аренды земельного участка, № 45, выдан 16.12.2014, дата государственной регистрации: 25.03.2015, номер государственной регистрации: 47-47/023-47/023/009/2015-474/1	
	сведения об осуществлении государственной регистрации сделки, права, ограничения права без необходимого в силу закона согласия третьего лица, органа:	данные отсутствуют	
	сведения об управляющем залоге и о договоре управления залогом, если такой договор заключен для управления ипотекой:	данные отсутствуют	
5	Договоры участия в долевом строительстве:	не зарегистрировано	
6	Заявленные в судебном порядке права требования:	данные отсутствуют	
7	Сведения о возражении в отношении зарегистрированного права:	данные отсутствуют	
8	Сведения о наличии решения об изъятии объекта недвижимости для государственных и муниципальных нужд:	данные отсутствуют	
9	Сведения о невозможности государственной регистрации без личного участия правообладателя или его законного представителя:	данные отсутствуют	

полное наименование должности	подпись	инициалы, фамилия
-------------------------------	---------	-------------------

М.П.

Земельный участок		
вид объекта недвижимости		
Лист № 2 раздела 2	Всего листов раздела 2: 2	Всего разделов: 5
Всего листов выписки: 7		
08.09.2022г. № КУВИ-001/2022-155691713		
Кадастровый номер:		47:29:0774001:123
10	Правопритязания и сведения о наличии поступивших, но не рассмотренных заявлений о проведении государственной регистрации права (перехода, прекращения права), ограничения права или обременения объекта недвижимости, сделки в отношении объекта недвижимости:	отсутствуют
11	Сведения о невозможности государственной регистрации перехода, прекращения, ограничения права на земельный участок из земель сельскохозяйственного назначения:	данные отсутствуют

полное наименование должности	подпись	инициалы, фамилия

М.П.

Выписка из Единого государственного реестра недвижимости об объекте недвижимости

Описание местоположения земельного участка

Земельный участок			
вид объекта недвижимости			
Лист № 1 раздела 3	Всего листов раздела 3: 1	Всего разделов: 5	Всего листов выписки: 7
08.09.2022г. № КУВИ-001/2022-155691713			
Кадастровый номер:		47:29:0774001:123	

План (чертеж, схема) земельного участка



Масштаб 1:400

Условные обозначения:

полное наименование должности	подпись	инициалы, фамилия
-------------------------------	---------	-------------------

М.П.

Выписка из Единого государственного реестра недвижимости об объекте недвижимости

Описание местоположения земельного участка

Земельный участок			
вид объекта недвижимости			
Лист № 1 раздела 3.1	Всего листов раздела 3.1: 1	Всего разделов: 5	Всего листов выписки: 7
08.09.2022г. № КУВИ-001/2022-155691713			
Кадастровый номер:		47:29:0774001:123	

Описание местоположения границ земельного участка							
№ п/п	Номер точки		Дирекционный угол	Горизонтальное проложение, м	Описание закрепления на местности	Кадастровые номера смежных участков	Сведения об адресах правообладателей смежных земельных участков
	начальная	конечная					
1	2	3	4	5	6	7	8
1	1.1.1	1.1.2	102°39.4`	31.81	-	данные отсутствуют	данные отсутствуют
2	1.1.2	1.1.3	183°41.1`	5.91	-	47:29:0774001:43	адрес отсутствует
3	1.1.3	1.1.4	183°48.8`	4.21	-	47:29:0774001:43	адрес отсутствует
4	1.1.4	1.1.5	179°9.3`	20.34	-	47:29:0774001:43	адрес отсутствует
5	1.1.5	1.1.6	199°5.3`	4.71	-	47:29:0774001:43	адрес отсутствует
6	1.1.6	1.1.7	286°4.6`	13.29	-	47:29:0774001:66	адрес отсутствует
7	1.1.7	1.1.8	286°3.1`	26.08	-	47:29:0774001:65	адрес отсутствует
8	1.1.8	1.1.9	14°57.2`	23.49	-	данные отсутствуют	данные отсутствуют
9	1.1.9	1.1.1	17°37.3`	8.69	-	данные отсутствуют	данные отсутствуют

полное наименование должности	подпись	инициалы, фамилия

М.П.

Выписка из Единого государственного реестра недвижимости об объекте недвижимости

Описание местоположения земельного участка

Земельный участок			
вид объекта недвижимости			
Лист № 1 раздела 3.2	Всего листов раздела 3.2: 1	Всего разделов: 5	Всего листов выписки: 7
08.09.2022г. № КУВИ-001/2022-155691713			
Кадастровый номер:		47:29:0774001:123	

Сведения о характерных точках границы земельного участка				
Система координат МСК 47 зона 2				
Номер точки	Координаты, м		Описание закрепления на местности	Средняя квадратичная погрешность определения координат характерных точек границ земельного участка, м
	X	Y		
1	2	3	4	5
1	282854.32	2192462.7	-	0.1
2	282847.35	2192493.74	-	0.1
3	282841.45	2192493.36	-	0.1
4	282837.25	2192493.08	-	0.1
5	282816.91	2192493.38	-	0.1
6	282812.46	2192491.84	-	0.1
7	282816.14	2192479.07	-	0.1
8	282823.35	2192454.01	-	0.1
9	282846.04	2192460.07	-	0.1
10	282854.32	2192462.7	-	0.1

полное наименование должности	подпись	инициалы, фамилия

М.П.

Выписка из Единого государственного реестра недвижимости об объекте недвижимости

Сведения о характеристиках объекта недвижимости

На основании запроса от 07.09.2022, поступившего на рассмотрение 07.09.2022, сообщаем, что согласно записям Единого государственного реестра недвижимости:

Раздел 1 Лист 1

Земельный участок			
вид объекта недвижимости			

Лист № 1 раздела 1	Всего листов раздела 1: 3	Всего разделов: 8	Всего листов выписки: 11
--------------------	---------------------------	-------------------	--------------------------

08.09.2022г. № КУВИ-001/2022-155701691	
Кадастровый номер:	47:29:0776001:70
Номер кадастрового квартала:	47:29:0776001
Дата присвоения кадастрового номера:	19.07.2006

Ранее присвоенный государственный учетный номер:	данные отсутствуют
Местоположение:	Ленинградская область, Лужский муниципальный район, Скребловское сельское поселение, дер. Репьи, ул. Центральная, д. 3
Площадь:	2100 +/- 16
Кадастровая стоимость, руб.:	403998
Кадастровые номера расположенных в пределах земельного участка объектов недвижимости:	47:29:0776001:296
Кадастровые номера объектов недвижимости, из которых образован объект недвижимости:	данные отсутствуют
Кадастровые номера образованных объектов недвижимости:	данные отсутствуют
Категория земель:	Земли населенных пунктов
Виды разрешенного использования:	для ведения личного подсобного хозяйства
Сведения о кадастровом инженеру:	данные отсутствуют
Сведения о лесах, водных объектах и об иных природных объектах, расположенных в пределах земельного участка:	данные отсутствуют
Сведения о том, что земельный участок полностью расположен в границах зоны с особыми условиями использования территории, территории объекта культурного наследия, публичного сервитута:	данные отсутствуют
Сведения о том, что земельный участок расположен в границах особой экономической зоны, территории опережающего социально-экономического развития, зоны территориального развития в Российской Федерации, игровой зоны:	данные отсутствуют

полное наименование должности	подпись	инициалы, фамилия
-------------------------------	---------	-------------------

М.П.

Земельный участок			
вид объекта недвижимости			
Лист № 2 раздела 1	Всего листов раздела 1: 3	Всего разделов: 8	Всего листов выписки: 11
08.09.2022г. № КУВИ-001/2022-155701691			
Кадастровый номер:		47:29:0776001:70	
Сведения о том, что земельный участок расположен в границах особо охраняемой природной территории, охотничьих угодий, лесничеств:		данные отсутствуют	
Сведения о результатах проведения государственного земельного надзора:		данные отсутствуют	
Сведения о расположении земельного участка в границах территории, в отношении которой утвержден проект межевания территории:		данные отсутствуют	
Условный номер земельного участка:		данные отсутствуют	
Сведения о принятии акта и (или) заключении договора, предусматривающих предоставление в соответствии с земельным законодательством исполнительным органом государственным органом власти или органом местного самоуправления, находящегося в государственной или муниципальной собственности земельного участка для строительства наемного дома социального использования или наемного дома коммерческого использования:		данные отсутствуют	
Сведения о том, что земельный участок или земельные участки образованы на основании решения об изъятии земельного участка и (или) расположенного на нем объекта недвижимости для государственных или муниципальных нужд:		данные отсутствуют	
Сведения о том, что земельный участок образован из земель или земельного участка, государственная собственность на которые не разграничена:		данные отсутствуют	
Сведения о наличии земельного спора о местоположении границ земельных участков:		данные отсутствуют	
Статус записи об объекте недвижимости:		Сведения об объекте недвижимости имеют статус "актуальные, ранее учтенные"	
Особые отметки:		Сведения об ограничениях права на объект недвижимости, обременениях данного объекта, не зарегистрированных в реестре прав, ограничений прав и обременений недвижимого имущества: вид ограничения (обременения): ограничения прав на земельный участок, предусмотренные статьями 56, 56.1 Земельного кодекса Российской Федерации; срок действия: с 01.12.2020; реквизиты документа-основания: доверенность от 20.02.2019 № 78/337-н/78-2019-2-521; иной документ, содержащий описание объекта от 15.10.2020 № PVD-0123/2020-8118; документ, содержащий необходимые для внесения в государственный кадастр недвижимости сведения об установлении или изменении территориальной зоны или зоны с особыми условиями использования территорий, либо об отмене установления такой зоны от 15.10.2020 № PVD-0123/2020-8118.	
полное наименование должности		подпись	инициалы, фамилия

М.П.

Земельный участок			
вид объекта недвижимости			
Лист № 3 раздела 1	Всего листов раздела 1: 3	Всего разделов: 8	Всего листов выписки: 11
08.09.2022г. № КУВИ-001/2022-155701691			
Кадастровый номер:		47:29:0776001:70	
Получатель выписки:		Сашко Анастасия Леонидовна	

полное наименование должности	подпись	инициалы, фамилия
-------------------------------	---------	-------------------

М.П.

Выписка из Единого государственного реестра недвижимости об объекте недвижимости

Сведения о зарегистрированных правах

Земельный участок			
вид объекта недвижимости			
Лист № 1 раздела 2	Всего листов раздела 2: 2	Всего разделов: 8	Всего листов выписки: 11
08.09.2022г. № КУВИ-001/2022-155701691			
Кадастровый номер:		47:29:0776001:70	

1	Правообладатель (правообладатели):	1.1	Ополченный Сергей Владимирович
2	Вид, номер, дата и время государственной регистрации права:	2.1	Собственность 47-47-23/030/2013-816 05.07.2013 00:00:00
3	Сведения об осуществлении государственной регистрации сделки, права без необходимого в силу закона согласия третьего лица, органа:	3.1	данные отсутствуют
4	Ограничение прав и обременение объекта недвижимости:	не зарегистрировано	
5	Договоры участия в долевом строительстве:	не зарегистрировано	
6	Заявленные в судебном порядке права требования:	данные отсутствуют	
7	Сведения о возражении в отношении зарегистрированного права:	данные отсутствуют	
8	Сведения о наличии решения об изъятии объекта недвижимости для государственных и муниципальных нужд:	данные отсутствуют	
9	Сведения о невозможности государственной регистрации без личного участия правообладателя или его законного представителя:	данные отсутствуют	
10	Правопритязания и сведения о наличии поступивших, но не рассмотренных заявлений о проведении государственной регистрации права (перехода, прекращения права), ограничения права или обременения объекта недвижимости, сделки в отношении объекта недвижимости:	отсутствуют	

полное наименование должности	подпись	инициалы, фамилия
-------------------------------	---------	-------------------

М.П.

Земельный участок			
вид объекта недвижимости			
Лист № 2 раздела 2	Всего листов раздела 2: 2	Всего разделов: 8	Всего листов выписки: 11
08.09.2022г. № КУВИ-001/2022-155701691			
Кадастровый номер:		47:29:0776001:70	
11	Сведения о невозможности государственной регистрации перехода, прекращения, ограничения права на земельный участок из земель сельскохозяйственного назначения:	данные отсутствуют	

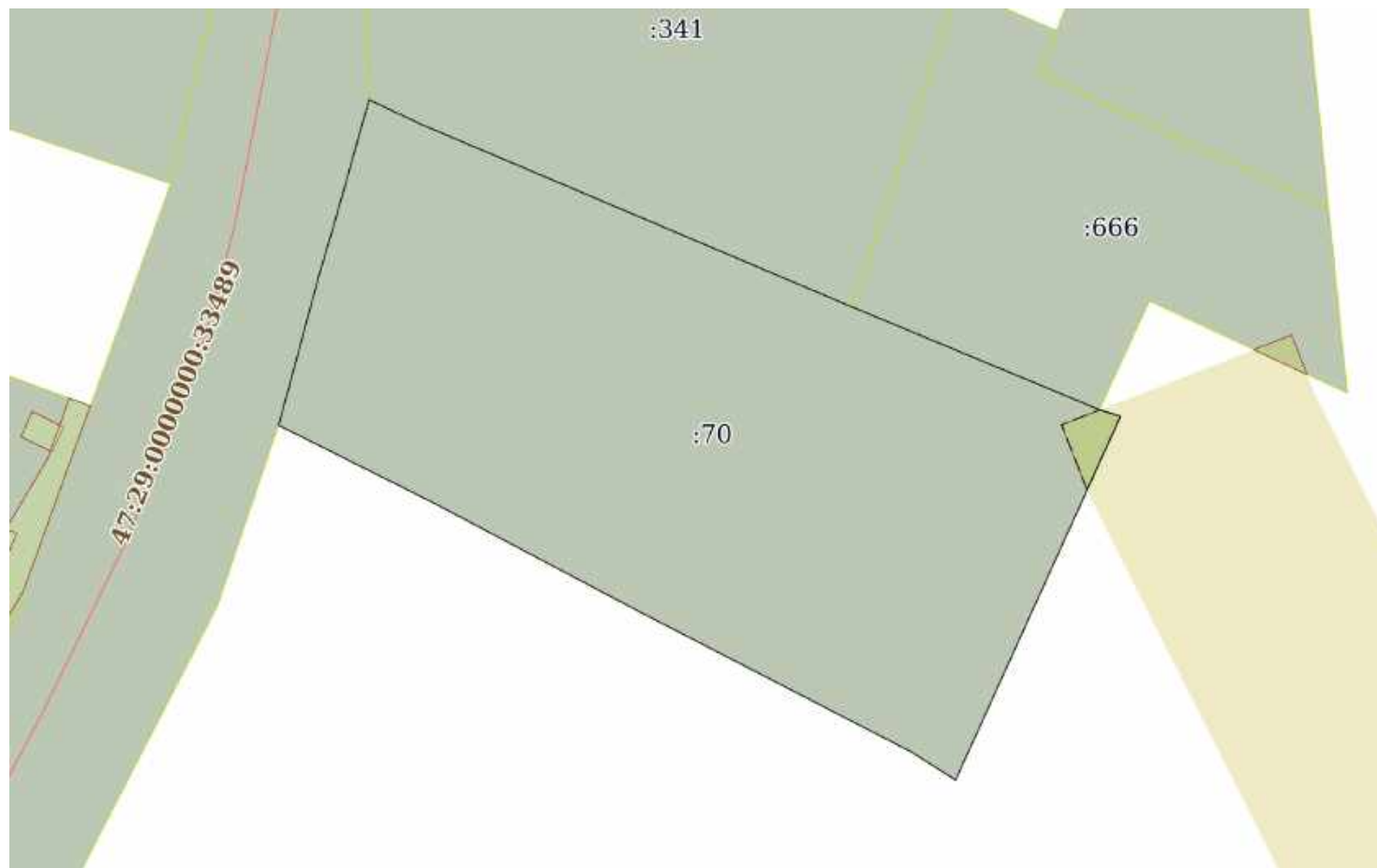
полное наименование должности	подпись	инициалы, фамилия
-------------------------------	---------	-------------------

М.П.

Выписка из Единого государственного реестра недвижимости об объекте недвижимости
 Описание местоположения земельного участка

Земельный участок			
вид объекта недвижимости			
Лист № 1 раздела 3	Всего листов раздела 3: 1	Всего разделов: 8	Всего листов выписки: 11
08.09.2022г. № КУВИ-001/2022-155701691			
Кадастровый номер:		47:29:0776001:70	

План (чертеж, схема) земельного участка



Масштаб 1:600 Условные обозначения:

полное наименование должности	подпись	инициалы, фамилия

М.П.

Выписка из Единого государственного реестра недвижимости об объекте недвижимости

Описание местоположения земельного участка

Земельный участок			
вид объекта недвижимости			
Лист № 1 раздела 3.1	Всего листов раздела 3.1: 1	Всего разделов: 8	Всего листов выписки: 11
08.09.2022г. № КУВИ-001/2022-155701691			
Кадастровый номер:		47:29:0776001:70	

Описание местоположения границ земельного участка							
№ п/п	Номер точки		Дирекционный угол	Горизонтальное проложение, м	Описание закрепления на местности	Кадастровые номера смежных участков	Сведения об адресах правообладателей смежных земельных участков
	начальн ая	конечн ая					
1	2	3	4	5	6	7	8
1	1.1.1	1.1.2	15°3.9`	13.23	данные отсутствуют	47:29:0000000:33572	адрес отсутствует
2	1.1.2	1.1.3	16°17.8`	5.59	данные отсутствуют	47:29:0000000:33572	адрес отсутствует
3	1.1.3	1.1.4	15°40.5`	10.18	данные отсутствуют	47:29:0000000:33572	адрес отсутствует
4	1.1.4	1.1.5	115°11.0`	5.01	данные отсутствуют	47:29:0776001:341	адрес отсутствует
5	1.1.5	1.1.6	112°58.4`	40.05	данные отсутствуют	47:29:0776001:341	адрес отсутствует
6	1.1.6	1.1.7	112°33.2`	23.07	данные отсутствуют	47:29:0776001:666	188230, Ленинградская обл, р-н. Лужский, г. Луга, ул. Набережная, д. 8, д. 78
7	1.1.7	1.1.8	107°51.6`	1.89	данные отсутствуют	данные отсутствуют	данные отсутствуют
8	1.1.8	1.1.9	204°22.9`	34.28	данные отсутствуют	данные отсутствуют	данные отсутствуют
9	1.1.9	1.1.10	302°25.4`	4.51	данные отсутствуют	данные отсутствуют	данные отсутствуют
10	1.1.10	1.1.11	297°16.9`	26.46	данные отсутствуют	данные отсутствуют	данные отсутствуют
11	1.1.11	1.1.12	297°51.7`	19.96	данные отсутствуют	данные отсутствуют	данные отсутствуют
12	1.1.12	1.1.1	296°36.0`	14.7	данные отсутствуют	данные отсутствуют	данные отсутствуют

полное наименование должности	подпись	инициалы, фамилия
-------------------------------	---------	-------------------

М.П.

Выписка из Единого государственного реестра недвижимости об объекте недвижимости

Описание местоположения земельного участка

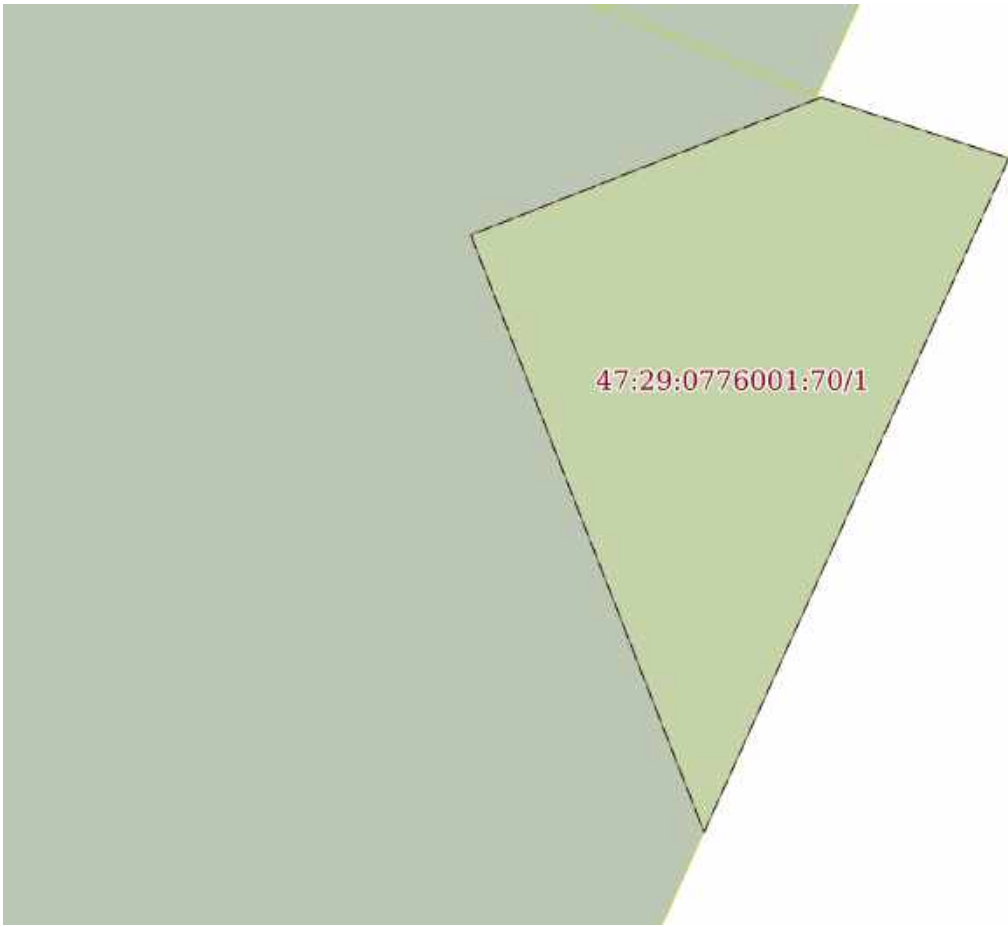
Земельный участок			
вид объекта недвижимости			
Лист № 1 раздела 3.2	Всего листов раздела 3.2: 1	Всего разделов: 8	Всего листов выписки: 11
08.09.2022г. № КУВИ-001/2022-155701691			
Кадастровый номер:		47:29:0776001:70	

Сведения о характерных точках границы земельного участка				
Система координат МСК 47 зона 2				
Номер точки	Координаты, м		Описание закрепления на местности	Средняя квадратичная погрешность определения координат характерных точек границ земельного участка, м
	X	Y		
1	2	3	4	5
1	284175.79	2194498.05	Закрепление отсутствует	0.1
2	284188.57	2194501.49	Закрепление отсутствует	0.1
3	284193.94	2194503.06	Закрепление отсутствует	0.1
4	284203.74	2194505.81	Закрепление отсутствует	0.1
5	284201.61	2194510.34	Закрепление отсутствует	0.1
6	284185.98	2194547.21	Закрепление отсутствует	0.1
7	284177.13	2194568.52	Закрепление отсутствует	0.1
8	284176.55	2194570.32	Закрепление отсутствует	0.1
9	284145.33	2194556.17	Закрепление отсутствует	0.1
10	284147.75	2194552.36	Закрепление отсутствует	0.1
11	284159.88	2194528.84	Закрепление отсутствует	0.1
12	284169.21	2194511.19	Закрепление отсутствует	0.1
13	284175.79	2194498.05	Закрепление отсутствует	0.1

полное наименование должности	подпись	инициалы, фамилия

М.П.

Выписка из Единого государственного реестра недвижимости об объекте недвижимости
Сведения о частях земельного участка

Земельный участок			
вид объекта недвижимости			
Лист № 1 раздела 4	Всего листов раздела 4: 1	Всего разделов: 8	Всего листов выписки: 11
08.09.2022г. № КУВИ-001/2022-155701691			
Кадастровый номер:	47:29:0776001:70		
План (чертеж, схема) части земельного участка		Учетный номер части: 47:29:0776001:70/1	
			
Масштаб 1:70	Условные обозначения:		
полное наименование должности	подпись	инициалы, фамилия	

М.П.

Выписка из Единого государственного реестра недвижимости об объекте недвижимости
Сведения о частях земельного участка

Земельный участок			
вид объекта недвижимости			

Лист № 1 раздела 4.1	Всего листов раздела 4.1: 1	Всего разделов: 8	Всего листов выписки: 11
----------------------	-----------------------------	-------------------	--------------------------

08.09.2022г. № КУВИ-001/2022-155701691

Кадастровый номер: 47:29:0776001:70

Учетный номер части	Площадь, м2	Содержание ограничения в использовании или ограничения права на объект недвижимости или обременения объекта недвижимости
1	2	3
47:29:0776001:70/1	17	вид ограничения (обременения): ограничения прав на земельный участок, предусмотренные статьями 56, 56.1 Земельного кодекса Российской Федерации; Срок действия: с 2020-12-01; реквизиты документа-основания: доверенность от 20.02.2019 № 78/337-н/78-2019-2-521; иной документ, содержащий описание объекта от 15.10.2020 № PVD-0123/2020-8118; документ, содержащий необходимые для внесения в государственный кадастр недвижимости сведения об установлении или изменении территориальной зоны или зоны с особыми условиями использования территорий, либо об отмене установления такой зоны от 15.10.2020 № PVD-0123/2020-8118; Содержание ограничения (обременения): При установлении охранной зоны предусматриваются определенные ограничения в использовании территории, которые регламентируются Постановлением Правительства РФ от 24 февраля 2009 г. N 160 "О порядке установления охранных зон объектов электросетевого хозяйства и особых условий использования земельных участков, расположенных в границах таких зон"; Реестровый номер границы: 47:29-6.648; Вид объекта реестра границ: Зона с особыми условиями использования территории; Вид зоны по документу: Охранная зона объекта электросетевого хозяйства ВЛ-10 кв N 3 от п/ст 31; Тип зоны: Охранная зона инженерных коммуникаций; Номер: 013103

полное наименование должности	подпись	инициалы, фамилия
-------------------------------	---------	-------------------

М.П.

Выписка из Единого государственного реестра недвижимости об объекте недвижимости
Сведения о частях земельного участка

Земельный участок			
вид объекта недвижимости			
Лист № 1 раздела 4.2	Всего листов раздела 4.2: 1	Всего разделов: 8	Всего листов выписки: 11
08.09.2022г. № КУВИ-001/2022-155701691			
Кадастровый номер:		47:29:0776001:70	

Сведения о характерных точках границы части (частей) земельного участка				
Учетный номер части: 47:29:0776001:70/1				
Система координат				
Номер точки	Координаты, м		Описание закрепления на местности	Средняя квадратичная погрешность определения координат характерных точек границ земельного участка, м
	X	Y		
1	2	3	4	5
1	284177.12	2194568.56	-	-
2	284176.55	2194570.32	-	-
3	284170.23	2194567.46	-	-
4	284175.83	2194565.27	-	-
1	284177.12	2194568.56	-	-

полное наименование должности	подпись	инициалы, фамилия

М.П.

Филиал Федерального государственного бюджетного учреждения «Федеральная кадастровая палата федеральной службы государственной регистрации, кадастра и картографии» по Ленинградской области
полное наименование органа регистрации прав

Выписка из Единого государственного реестра недвижимости об объекте недвижимости

Сведения о характеристиках объекта недвижимости

На основании запроса от 07.09.2022, поступившего на рассмотрение 07.09.2022, сообщаем, что согласно записям Единого государственного реестра недвижимости:

Раздел 1 Лист 1

Земельный участок			
вид объекта недвижимости			

Лист № 1 раздела 1	Всего листов раздела 1: 2	Всего разделов: 8	Всего листов выписки: 28
--------------------	---------------------------	-------------------	--------------------------

08.09.2022г. № КУВИ-001/2022-155701631	
Кадастровый номер:	47:29:0776001:126
Номер кадастрового квартала:	47:29:0776001
Дата присвоения кадастрового номера:	12.10.2011

Ранее присвоенный государственный учетный номер:	данные отсутствуют
Местоположение:	Ленинградская область, Лужский район, Скребловское сельское поселение, д. Репьи, СНТ "Репьи", уч. 1
Площадь:	1537 +/- 14
Кадастровая стоимость, руб.:	388200
Кадастровые номера расположенных в пределах земельного участка объектов недвижимости:	данные отсутствуют
Кадастровые номера объектов недвижимости, из которых образован объект недвижимости:	данные отсутствуют
Кадастровые номера образованных объектов недвижимости:	данные отсутствуют
Категория земель:	Земли сельскохозяйственного назначения
Виды разрешенного использования:	для ведения садоводства
Сведения о кадастровом инженеру:	данные отсутствуют
Сведения о лесах, водных объектах и об иных природных объектах, расположенных в пределах земельного участка:	данные отсутствуют
Сведения о том, что земельный участок полностью расположен в границах зоны с особыми условиями использования территории, территории объекта культурного наследия, публичного сервитута:	данные отсутствуют
Сведения о том, что земельный участок расположен в границах особой экономической зоны, территории опережающего социально-экономического развития, зоны территориального развития в Российской Федерации, игровой зоны:	данные отсутствуют

полное наименование должности	подпись	инициалы, фамилия
-------------------------------	---------	-------------------

М.П.

Земельный участок			
вид объекта недвижимости			
Лист № 2 раздела 1	Всего листов раздела 1: 2	Всего разделов: 8	Всего листов выписки: 28
08.09.2022г. № КУВИ-001/2022-155701631			
Кадастровый номер:		47:29:0776001:126	
Сведения о том, что земельный участок расположен в границах особо охраняемой природной территории, охотничьих угодий, лесничеств:		данные отсутствуют	
Сведения о результатах проведения государственного земельного надзора:		данные отсутствуют	
Сведения о расположении земельного участка в границах территории, в отношении которой утвержден проект межевания территории:		данные отсутствуют	
Условный номер земельного участка:		данные отсутствуют	
Сведения о принятии акта и (или) заключении договора, предусматривающих предоставление в соответствии с земельным законодательством исполнительным органом государственным органом власти или органом местного самоуправления, находящегося в государственной или муниципальной собственности земельного участка для строительства наемного дома социального использования или наемного дома коммерческого использования:		данные отсутствуют	
Сведения о том, что земельный участок или земельные участки образованы на основании решения об изъятии земельного участка и (или) расположенного на нем объекта недвижимости для государственных или муниципальных нужд:		данные отсутствуют	
Сведения о том, что земельный участок образован из земель или земельного участка, государственная собственность на которые не разграничена:		данные отсутствуют	
Сведения о наличии земельного спора о местоположении границ земельных участков:		данные отсутствуют	
Статус записи об объекте недвижимости:		Сведения об объекте недвижимости имеют статус "актуальные"	
Особые отметки:		Сведения об ограничениях права на объект недвижимости, обременениях данного объекта, не зарегистрированных в реестре прав, ограничений прав и обременений недвижимого имущества: вид ограничения (обременения): прочие ограничения прав и обременения объекта недвижимости; срок действия не установлен.	
Получатель выписки:		Сашко Анастасия Леонидовна	

полное наименование должности	подпись	инициалы, фамилия

М.П.

Выписка из Единого государственного реестра недвижимости об объекте недвижимости

Сведения о зарегистрированных правах

Земельный участок			
вид объекта недвижимости			
Лист № 1 раздела 2	Всего листов раздела 2: 2	Всего разделов: 8	Всего листов выписки: 28
08.09.2022г. № КУВИ-001/2022-155701631			
Кадастровый номер:		47:29:0776001:126	
1	Правообладатель (правообладатели):	1.1	Силина Лариса Олеговна
2	Вид, номер, дата и время государственной регистрации права:	2.1	Собственность 47-47-23/079/2011-245 18.11.2011 00:00:00
3	Сведения об осуществлении государственной регистрации сделки, права без необходимого в силу закона согласия третьего лица, органа:	3.1	данные отсутствуют
4	Ограничение прав и обременение объекта недвижимости:		
4.1	вид:	Прочие ограничения прав и обременения объекта недвижимости	
	дата государственной регистрации:	18.11.2011 00:00:00	
	номер государственной регистрации:	47-47-23/079/2011-245	
	срок, на который установлено ограничение прав и обременение объекта недвижимости:	данные отсутствуют	
	лицо, в пользу которого установлено ограничение прав и обременение объекта недвижимости:	данные о правообладателе отсутствуют	
	основание государственной регистрации:	Кадастровый паспорт земельного участка, выдан 12.10.2011, Федеральное бюджетное учреждение "Кадастровая палата" по Ленинградской области	
	сведения об осуществлении государственной регистрации сделки, права, ограничения права без необходимого в силу закона согласия третьего лица, органа:	данные отсутствуют	
	сведения об управляющем залогом и о договоре управления залогом, если такой договор заключен для управления ипотекой:	данные отсутствуют	
5	Договоры участия в долевом строительстве:	не зарегистрировано	
6	Заявленные в судебном порядке права требования:	данные отсутствуют	
7	Сведения о возражении в отношении зарегистрированного права:	данные отсутствуют	
8	Сведения о наличии решения об изъятии объекта недвижимости для государственных и муниципальных нужд:	данные отсутствуют	

полное наименование должности	подпись	инициалы, фамилия
-------------------------------	---------	-------------------

М.П.

Земельный участок		
вид объекта недвижимости		
Лист № 2 раздела 2	Всего листов раздела 2: 2	Всего разделов: 8
Всего листов выписки: 28		
08.09.2022г. № КУВИ-001/2022-155701631		
Кадастровый номер:		47:29:0776001:126
9	Сведения о невозможности государственной регистрации без личного участия правообладателя или его законного представителя:	данные отсутствуют
10	Правопритязания и сведения о наличии поступивших, но не рассмотренных заявлений о проведении государственной регистрации права (перехода, прекращения права), ограничения права или обременения объекта недвижимости, сделки в отношении объекта недвижимости:	отсутствуют
11	Сведения о невозможности государственной регистрации перехода, прекращения, ограничения права на земельный участок из земель сельскохозяйственного назначения:	данные отсутствуют

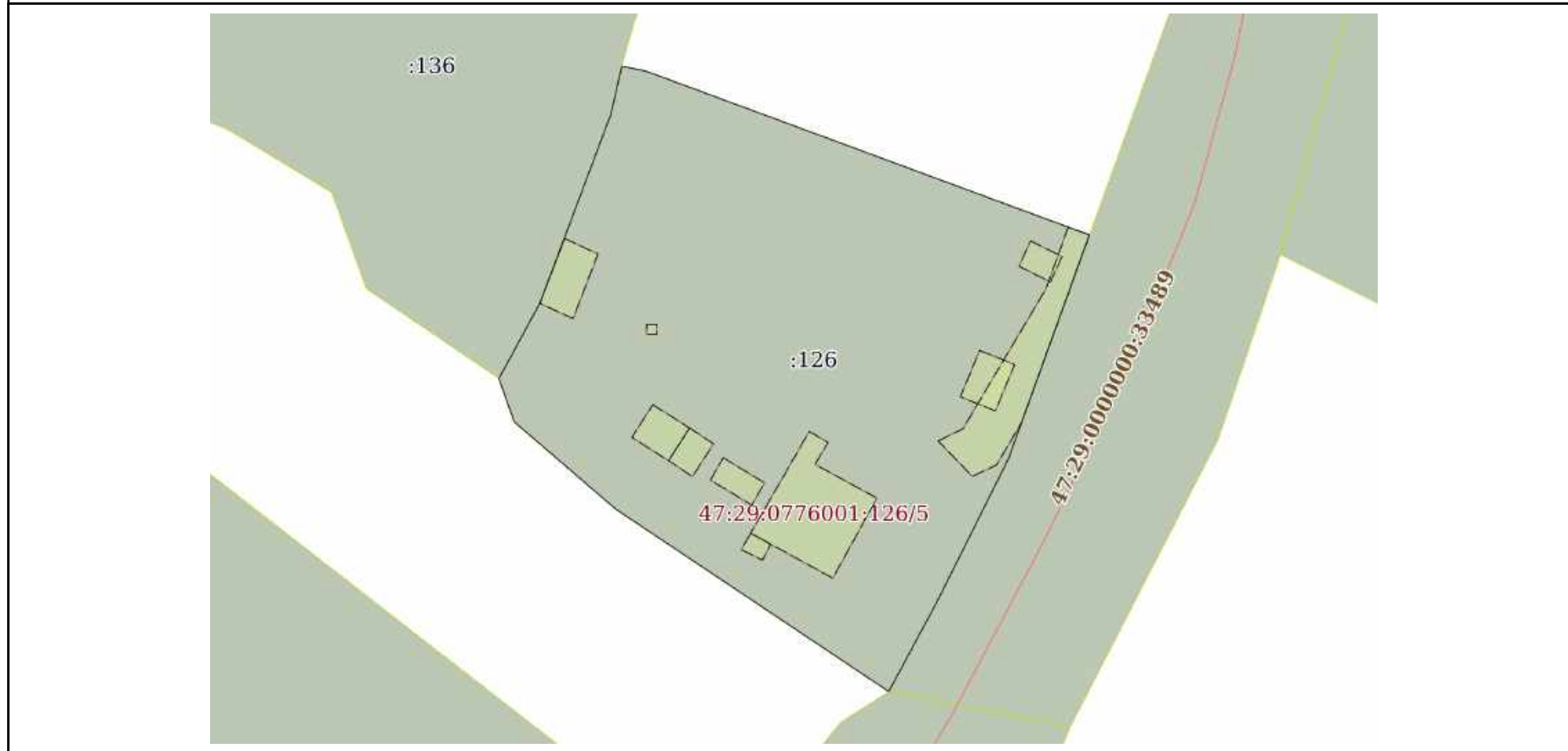
полное наименование должности	подпись	инициалы, фамилия

М.П.

Выписка из Единого государственного реестра недвижимости об объекте недвижимости
 Описание местоположения земельного участка

Земельный участок			
вид объекта недвижимости			
Лист № 1 раздела 3	Всего листов раздела 3: 1	Всего разделов: 8	Всего листов выписки: 28
08.09.2022г. № КУВИ-001/2022-155701631			
Кадастровый номер:		47:29:0776001:126	

План (чертеж, схема) земельного участка



Масштаб 1:500 Условные обозначения:

полное наименование должности	подпись	инициалы, фамилия

М.П.

Выписка из Единого государственного реестра недвижимости об объекте недвижимости

Описание местоположения земельного участка

Земельный участок			
вид объекта недвижимости			
Лист № 1 раздела 3.1	Всего листов раздела 3.1: 1	Всего разделов: 8	Всего листов выписки: 28
08.09.2022г. № КУВИ-001/2022-155701631			
Кадастровый номер:		47:29:0776001:126	

Описание местоположения границ земельного участка							
№ п/п	Номер точки		Дирекционный угол	Горизонтальное проложение, м	Описание закрепления на местности	Кадастровые номера смежных участков	Сведения об адресах правообладателей смежных земельных участков
	начальн ая	конечн ая					
1	2	3	4	5	6	7	8
1	1.1.1	1.1.2	101°15.3`	2.05	данные отсутствуют	данные отсутствуют	данные отсутствуют
2	1.1.2	1.1.3	110°15.7`	39.99	данные отсутствуют	данные отсутствуют	данные отсутствуют
3	1.1.3	1.1.4	199°52.9`	20.06	данные отсутствуют	47:29:0000000:33572	адрес отсутствует
4	1.1.4	1.1.5	206°33.9`	13.51	данные отсутствуют	47:29:0000000:33572	адрес отсутствует
5	1.1.5	1.1.6	208°13.2`	8.67	данные отсутствуют	47:29:0000000:33572	адрес отсутствует
6	1.1.6	1.1.7	303°44.5`	27.78	данные отсутствуют	данные отсутствуют	данные отсутствуют
7	1.1.6	1.1.6			данные отсутствуют	47:29:0000000:33670(3)	адрес отсутствует
8	1.1.7	1.1.8	310°39.7`	11.31	данные отсутствуют	данные отсутствуют	данные отсутствуют
9	1.1.8	1.1.9	340°40.5`	3.87	данные отсутствуют	данные отсутствуют	данные отсутствуют
10	1.1.9	1.1.10	28°32.8`	7.24	данные отсутствуют	47:29:0776001:136	адрес отсутствует
11	1.1.10	1.1.11	20°37.4`	17.06	данные отсутствуют	47:29:0776001:136	адрес отсутствует
12	1.1.11	1.1.1	12°47.9`	4.15	данные отсутствуют	47:29:0776001:136	адрес отсутствует

полное наименование должности	подпись	инициалы, фамилия
-------------------------------	---------	-------------------

М.П.

Выписка из Единого государственного реестра недвижимости об объекте недвижимости

Описание местоположения земельного участка

Земельный участок			
вид объекта недвижимости			
Лист № 1 раздела 3.2	Всего листов раздела 3.2: 1	Всего разделов: 8	Всего листов выписки: 28
08.09.2022г. № КУВИ-001/2022-155701631			
Кадастровый номер:		47:29:0776001:126	

Сведения о характерных точках границы земельного участка				
Система координат МСК 47 зона 2				
Номер точки	Координаты, м		Описание закрепления на местности	Средняя квадратичная погрешность определения координат характерных точек границ земельного участка, м
	X	Y		
1	2	3	4	5
1	284191.72	2194442.35	-	-
2	284191.32	2194444.36	-	-
3	284177.47	2194481.88	-	-
4	284158.61	2194475.06	-	-
5	284146.53	2194469.02	-	-
6	284138.89	2194464.92	-	-
7	284154.32	2194441.82	-	-
8	284161.69	2194433.24	-	-
9	284165.34	2194431.96	-	-
10	284171.7	2194435.42	-	-
11	284187.67	2194441.43	-	-
12	284191.72	2194442.35	-	-

полное наименование должности	подпись	инициалы, фамилия

М.П.

Выписка из Единого государственного реестра недвижимости об объекте недвижимости
Сведения о частях земельного участка

Земельный участок			
вид объекта недвижимости			

Лист № 1 раздела 4	Всего листов раздела 4: 10	Всего разделов: 8	Всего листов выписки: 28
--------------------	----------------------------	-------------------	--------------------------

08.09.2022г. № КУВИ-001/2022-155701631

Кадастровый номер: 47:29:0776001:126

План (чертеж, схема) части земельного участка Учетный номер части: 47:29:0776001:126/1



Масштаб 1:40 Условные обозначения:

полное наименование должности	подпись	инициалы, фамилия

М.П.

Земельный участок

вид объекта недвижимости

Лист № 2 раздела 4

Всего листов раздела 4: 10

Всего разделов: 8

Всего листов выписки: 28

08.09.2022г. № КУВИ-001/2022-155701631

Кадастровый номер:

47:29:0776001:126

План (чертеж, схема) части земельного участка

Учетный номер части: 47:29:0776001:126/2




Масштаб 1:40

Условные обозначения:

полное наименование должности	подпись	инициалы, фамилия

М.П.

Земельный участок			
вид объекта недвижимости			
Лист № 3 раздела 4	Всего листов раздела 4: 10	Всего разделов: 8	Всего листов выписки: 28
08.09.2022г. № КУВИ-001/2022-155701631			
Кадастровый номер:		47:29:0776001:126	

План (чертеж, схема) части земельного участка	Учетный номер части: 47:29:0776001:126/3
	
Масштаб 1:70	Условные обозначения:

полное наименование должности	подпись	инициалы, фамилия
-------------------------------	---------	-------------------

М.П.

Земельный участок

вид объекта недвижимости

Лист № 4 раздела 4

Всего листов раздела 4: 10

Всего разделов: 8

Всего листов выписки: 28

08.09.2022г. № КУВИ-001/2022-155701631

Кадастровый номер:

47:29:0776001:126

План (чертеж, схема) части земельного участка

Учетный номер части: 47:29:0776001:126/4



Масштаб 1:40

Условные обозначения:

полное наименование должности

подпись

инициалы, фамилия

М.П.

Земельный участок			
вид объекта недвижимости			
Лист № 5 раздела 4	Всего листов раздела 4: 10	Всего разделов: 8	Всего листов выписки: 28
08.09.2022г. № КУВИ-001/2022-155701631			
Кадастровый номер:		47:29:0776001:126	

План (чертеж, схема) части земельного участка	Учетный номер части: 47:29:0776001:126/5
Масштаб 1:200	Условные обозначения:

полное наименование должности	подпись	инициалы, фамилия
-------------------------------	---------	-------------------

М.П.

Земельный участок			
вид объекта недвижимости			
Лист № 6 раздела 4	Всего листов раздела 4: 10	Всего разделов: 8	Всего листов выписки: 28
08.09.2022г. № КУВИ-001/2022-155701631			
Кадастровый номер:		47:29:0776001:126	

План (чертеж, схема) части земельного участка

Учетный номер части: 47:29:0776001:126/6



Масштаб 1:50

Условные обозначения:

полное наименование должности	подпись	инициалы, фамилия
-------------------------------	---------	-------------------

М.П.

Земельный участок			
вид объекта недвижимости			
Лист № 7 раздела 4	Всего листов раздела 4: 10	Всего разделов: 8	Всего листов выписки: 28
08.09.2022г. № КУВИ-001/2022-155701631			
Кадастровый номер:		47:29:0776001:126	

План (чертеж, схема) части земельного участка

Учетный номер части: 47:29:0776001:126/7



Масштаб 1:200

Условные обозначения:

полное наименование должности	подпись	инициалы, фамилия

М.П.

Земельный участок			
вид объекта недвижимости			
Лист № 8 раздела 4	Всего листов раздела 4: 10	Всего разделов: 8	Всего листов выписки: 28
08.09.2022г. № КУВИ-001/2022-155701631			
Кадастровый номер:		47:29:0776001:126	

План (чертеж, схема) части земельного участка

Учетный номер части: 47:29:0776001:126/8




Масштаб 1:50

Условные обозначения:

полное наименование должности	подпись	инициалы, фамилия
-------------------------------	---------	-------------------

М.П.

Земельный участок			
вид объекта недвижимости			
Лист № 9 раздела 4	Всего листов раздела 4: 10	Всего разделов: 8	Всего листов выписки: 28
08.09.2022г. № КУВИ-001/2022-155701631			
Кадастровый номер:		47:29:0776001:126	

План (чертеж, схема) части земельного участка	Учетный номер части: 47:29:0776001:126/9
	
Масштаб 1:30	Условные обозначения:

полное наименование должности	подпись	инициалы, фамилия
-------------------------------	---------	-------------------

М.П.

Земельный участок

вид объекта недвижимости

Лист № 10 раздела 4

Всего листов раздела 4: 10

Всего разделов: 8

Всего листов выписки: 28

08.09.2022г. № КУВИ-001/2022-155701631

Кадастровый номер:

47:29:0776001:126

План (чертеж, схема) части земельного участка

Учетный номер части: 47:29:0776001:126/10

47:29:0776001:126/10

Масштаб 1:8

Условные обозначения:

полное наименование должности

подпись

инициалы, фамилия

М.П.

Выписка из Единого государственного реестра недвижимости об объекте недвижимости
Сведения о частях земельного участка

Земельный участок
вид объекта недвижимости

Лист № 1 раздела 4.1	Всего листов раздела 4.1: 1	Всего разделов: 8	Всего листов выписки: 28
----------------------	-----------------------------	-------------------	--------------------------

08.09.2022г. № КУВИ-001/2022-155701631

Кадастровый номер: 47:29:0776001:126

Учетный номер части	Площадь, м2	Содержание ограничения в использовании или ограничения права на объект недвижимости или обременения объекта недвижимости
1	2	3
47:29:0776001:126/1	9	данные отсутствуют
47:29:0776001:126/2	8	данные отсутствуют
47:29:0776001:126/3	18	данные отсутствуют
47:29:0776001:126/4	7	данные отсутствуют
47:29:0776001:126/5	64	данные отсутствуют
47:29:0776001:126/6	12	данные отсутствуют
47:29:0776001:126/7	66	вид ограничения (обременения): прочие ограничения прав и обременения объекта недвижимости; Срок действия: не установлен; Содержание ограничения (обременения): Охранная зона ЛЭП-0.4 кв
47:29:0776001:126/8	13	данные отсутствуют
47:29:0776001:126/9	3	данные отсутствуют
47:29:0776001:126/10	1	данные отсутствуют

полное наименование должности	подпись	инициалы, фамилия
-------------------------------	---------	-------------------

М.П.

Выписка из Единого государственного реестра недвижимости об объекте недвижимости
Сведения о частях земельного участка

Земельный участок			
вид объекта недвижимости			
Лист № 1 раздела 4.2	Всего листов раздела 4.2: 10	Всего разделов: 8	Всего листов выписки: 28
08.09.2022г. № КУВИ-001/2022-155701631			
Кадастровый номер:		47:29:0776001:126	

Сведения о характерных точках границы части (частей) земельного участка				
Учетный номер части: 47:29:0776001:126/1				
Система координат МСК 47 зона 2				
Номер точки	Координаты, м		Описание закрепления на местности	Средняя квадратичная погрешность определения координат характерных точек границ земельного участка, м
	X	Y		
1	2	3	4	5
1	284158.64	2194450.93	-	-
2	284156.53	2194454.42	-	-
3	284154.65	2194453.33	-	-
4	284156.76	2194449.84	-	-
5	284158.64	2194450.93	-	-

полное наименование должности	подпись	инициалы, фамилия

М.П.

Земельный участок				
вид объекта недвижимости				
Лист № 2 раздела 4.2	Всего листов раздела 4.2: 10		Всего разделов: 8	Всего листов выписки: 28
08.09.2022г. № КУВИ-001/2022-155701631				
Кадастровый номер:			47:29:0776001:126	
Сведения о характерных точках границы части (частей) земельного участка				
Учетный номер части: 47:29:0776001:126/2				
Система координат МСК 47 зона 2				
Номер точки	Координаты, м		Описание закрепления на местности	Средняя квадратичная погрешность определения координат характерных точек границ земельного участка, м
	X	Y		
1	2	3	4	5
1	284161.16	2194448.08	-	-
2	284159.82	2194450.1	-	-
3	284157.06	2194448.32	-	-
4	284158.4	2194446.3	-	-
5	284161.16	2194448.08	-	-

полное наименование должности	подпись	инициалы, фамилия
-------------------------------	---------	-------------------

М.П.

Земельный участок				
вид объекта недвижимости				
Лист № 3 раздела 4.2	Всего листов раздела 4.2: 10		Всего разделов: 8	Всего листов выписки: 28
08.09.2022г. № КУВИ-001/2022-155701631				
Кадастровый номер:			47:29:0776001:126	
Сведения о характерных точках границы части (частей) земельного участка				
Учетный номер части: 47:29:0776001:126/3				
Система координат МСК 47 зона 2				
Номер точки	Координаты, м		Описание закрепления на местности	Средняя квадратичная погрешность определения координат характерных точек границ земельного участка, м
	X	Y		
1	2	3	4	5
1	284177.16	2194437.52	-	-
2	284175.86	2194440.33	-	-
3	284170.4	2194438.23	-	-
4	284171.7	2194435.42	-	-
5	284177.16	2194437.52	-	-

полное наименование должности	подпись	инициалы, фамилия
-------------------------------	---------	-------------------

М.П.

Земельный участок				
вид объекта недвижимости				
Лист № 4 раздела 4.2	Всего листов раздела 4.2: 10		Всего разделов: 8	Всего листов выписки: 28
08.09.2022г. № КУВИ-001/2022-155701631				
Кадастровый номер:			47:29:0776001:126	
Сведения о характерных точках границы части (частей) земельного участка				
Учетный номер части: 47:29:0776001:126/4				
Система координат МСК 47 зона 2				
Номер точки	Координаты, м		Описание закрепления на местности	Средняя квадратичная погрешность определения координат характерных точек границ земельного участка, м
	X	Y		
1	2	3	4	5
1	284176.96	2194476.91	-	-
2	284175.64	2194479.56	-	-
3	284173.5	2194478.59	-	-
4	284174.82	2194475.93	-	-
5	284176.96	2194476.91	-	-

полное наименование должности	подпись	инициалы, фамилия
-------------------------------	---------	-------------------

М.П.

Земельный участок				
вид объекта недвижимости				
Лист № 5 раздела 4.2	Всего листов раздела 4.2: 10		Всего разделов: 8	Всего листов выписки: 28
08.09.2022г. № КУВИ-001/2022-155701631				
Кадастровый номер:			47:29:0776001:126	
Сведения о характерных точках границы части (частей) земельного участка				
Учетный номер части: 47:29:0776001:126/5				
Система координат МСК 47 зона 2				
Номер точки	Координаты, м		Описание закрепления на местности	Средняя квадратичная погрешность определения координат характерных точек границ земельного участка, м
	X	Y		
1	2	3	4	5
1	284160.86	2194458.2	-	-
2	284159.94	2194459.78	-	-
3	284158.09	2194458.68	-	-
4	284155.23	2194463.92	-	-
5	284148.48	2194460.18	-	-
6	284151.34	2194454.94	-	-
7	284152.27	2194453.24	-	-
8	284158.96	2194457.1	-	-
9	284160.86	2194458.2	-	-

полное наименование должности	подпись	инициалы, фамилия
-------------------------------	---------	-------------------

М.П.

Земельный участок				
вид объекта недвижимости				
Лист № 6 раздела 4.2	Всего листов раздела 4.2: 10		Всего разделов: 8	Всего листов выписки: 28
08.09.2022г. № КУВИ-001/2022-155701631				
Кадастровый номер:			47:29:0776001:126	
Сведения о характерных точках границы части (частей) земельного участка				
Учетный номер части: 47:29:0776001:126/6				
Система координат МСК 47 зона 2				
Номер точки	Координаты, м		Описание закрепления на местности	Средняя квадратичная погрешность определения координат характерных точек границ земельного участка, м
	X	Y		
1	2	3	4	5
1	284163.12	2194444.97	-	-
2	284161.16	2194448.08	-	-
3	284158.4	2194446.3	-	-
4	284160.37	2194443.2	-	-
5	284163.12	2194444.97	-	-

полное наименование должности	подпись	инициалы, фамилия
-------------------------------	---------	-------------------

М.П.

Земельный участок			
вид объекта недвижимости			
Лист № 7 раздела 4.2	Всего листов раздела 4.2: 10	Всего разделов: 8	Всего листов выписки: 28

08.09.2022г. № КУВИ-001/2022-155701631

Кадастровый номер: 47:29:0776001:126

Сведения о характерных точках границы части (частей) земельного участка			
Учетный номер части: 47:29:0776001:126/7			
Система координат МСК 47 зона 2			

Номер точки	Координаты, м		Описание закрепления на местности	Средняя квадратичная погрешность определения координат характерных точек границ земельного участка, м
	X	Y		
1	2	3	4	5
1	284160.06	2194469.1	-	-
2	284161.09	2194471.19	-	-
3	284172.95	2194478.23	-	-
4	284178.12	2194480.09	-	-
5	284177.47	2194481.88	-	-
6	284161.59	2194476.13	-	-
7	284158.04	2194474.03	-	-
8	284157.08	2194471.98	-	-
9	284160.06	2194469.1	-	-

полное наименование должности	подпись	инициалы, фамилия
-------------------------------	---------	-------------------

М.П.

Земельный участок				
вид объекта недвижимости				
Лист № 8 раздела 4.2	Всего листов раздела 4.2: 10		Всего разделов: 8	Всего листов выписки: 28
08.09.2022г. № КУВИ-001/2022-155701631				
Кадастровый номер:			47:29:0776001:126	
Сведения о характерных точках границы части (частей) земельного участка				
Учетный номер части: 47:29:0776001:126/8				
Система координат МСК 47 зона 2				
Номер точки	Координаты, м		Описание закрепления на местности	Средняя квадратичная погрешность определения координат характерных точек границ земельного участка, м
	X	Y		
1	2	3	4	5
1	284167.71	2194472.61	-	-
2	284166.52	2194475.56	-	-
3	284162.61	2194473.93	-	-
4	284163.8	2194470.97	-	-
5	284167.71	2194472.61	-	-

полное наименование должности	подпись	инициалы, фамилия
-------------------------------	---------	-------------------

М.П.

Земельный участок				
вид объекта недвижимости				
Лист № 9 раздела 4.2	Всего листов раздела 4.2: 10		Всего разделов: 8	Всего листов выписки: 28
08.09.2022г. № КУВИ-001/2022-155701631				
Кадастровый номер:			47:29:0776001:126	
Сведения о характерных точках границы части (частей) земельного участка				
Учетный номер части: 47:29:0776001:126/9				
Система координат МСК 47 зона 2				
Номер точки	Координаты, м		Описание закрепления на местности	Средняя квадратичная погрешность определения координат характерных точек границ земельного участка, м
	X	Y		
1	2	3	4	5
1	284152.27	2194453.24	-	-
2	284151.34	2194454.94	-	-
3	284149.99	2194454.25	-	-
4	284150.88	2194452.45	-	-
5	284152.27	2194453.24	-	-

полное наименование должности	подпись	инициалы, фамилия
-------------------------------	---------	-------------------

М.П.

Земельный участок				
вид объекта недвижимости				
Лист № 10 раздела 4.2	Всего листов раздела 4.2: 10		Всего разделов: 8	Всего листов выписки: 28
08.09.2022г. № КУВИ-001/2022-155701631				
Кадастровый номер:			47:29:0776001:126	
Сведения о характерных точках границы части (частей) земельного участка				
Учетный номер части: 47:29:0776001:126/10				
Система координат МСК 47 зона 2				
Номер точки	Координаты, м		Описание закрепления на местности	Средняя квадратичная погрешность определения координат характерных точек границ земельного участка, м
	X	Y		
1	2	3	4	5
1	284169.91	2194444.46	-	-
2	284169.91	2194445.32	-	-
3	284169.08	2194445.32	-	-
4	284169.08	2194444.46	-	-
5	284169.91	2194444.46	-	-

полное наименование должности	подпись	инициалы, фамилия
-------------------------------	---------	-------------------

М.П.

Выписка из Единого государственного реестра недвижимости об объекте недвижимости

Сведения о характеристиках объекта недвижимости

На основании запроса от 07.09.2022, поступившего на рассмотрение 07.09.2022, сообщаем, что согласно записям Единого государственного реестра недвижимости:

Раздел 1 Лист 1

Земельный участок			
вид объекта недвижимости			

Лист № 1 раздела 1	Всего листов раздела 1: 2	Всего разделов: 5	Всего листов выписки: 7
--------------------	---------------------------	-------------------	-------------------------

08.09.2022г. № КУВИ-001/2022-155691660	
Кадастровый номер:	47:29:0778001:133
Номер кадастрового квартала:	47:29:0778001
Дата присвоения кадастрового номера:	03.11.1992

Ранее присвоенный государственный учетный номер:	Кадастровый номер 47:29:07-78-001:0133; 62
Местоположение:	Ленинградская область, Лужский район, Скребловское сельское поселение, д. Петровская Горка
Площадь:	1000
Кадастровая стоимость, руб.:	157800
Кадастровые номера расположенных в пределах земельного участка объектов недвижимости:	данные отсутствуют
Кадастровые номера объектов недвижимости, из которых образован объект недвижимости:	данные отсутствуют
Кадастровые номера образованных объектов недвижимости:	данные отсутствуют
Категория земель:	Земли населенных пунктов
Виды разрешенного использования:	для ведения личного подсобного хозяйства
Сведения о кадастровом инженеру:	данные отсутствуют
Сведения о лесах, водных объектах и об иных природных объектах, расположенных в пределах земельного участка:	данные отсутствуют
Сведения о том, что земельный участок полностью расположен в границах зоны с особыми условиями использования территории, территории объекта культурного наследия, публичного сервитута:	данные отсутствуют
Сведения о том, что земельный участок расположен в границах особой экономической зоны, территории опережающего социально-экономического развития, зоны территориального развития в Российской Федерации, игровой зоны:	данные отсутствуют

полное наименование должности	подпись	инициалы, фамилия
-------------------------------	---------	-------------------

М.П.

Земельный участок			
вид объекта недвижимости			
Лист № 2 раздела 1	Всего листов раздела 1: 2	Всего разделов: 5	Всего листов выписки: 7
08.09.2022г. № КУВИ-001/2022-155691660			
Кадастровый номер:		47:29:0778001:133	
Сведения о том, что земельный участок расположен в границах особо охраняемой природной территории, охотничьих угодий, лесничеств:		данные отсутствуют	
Сведения о результатах проведения государственного земельного надзора:		данные отсутствуют	
Сведения о расположении земельного участка в границах территории, в отношении которой утвержден проект межевания территории:		данные отсутствуют	
Условный номер земельного участка:		данные отсутствуют	
Сведения о принятии акта и (или) заключении договора, предусматривающих предоставление в соответствии с земельным законодательством исполнительным органом государственным органом власти или органом местного самоуправления, находящегося в государственной или муниципальной собственности земельного участка для строительства наемного дома социального использования или наемного дома коммерческого использования:		данные отсутствуют	
Сведения о том, что земельный участок или земельные участки образованы на основании решения об изъятии земельного участка и (или) расположенного на нем объекта недвижимости для государственных или муниципальных нужд:		данные отсутствуют	
Сведения о том, что земельный участок образован из земель или земельного участка, государственная собственность на которые не разграничена:		данные отсутствуют	
Сведения о наличии земельного спора о местоположении границ земельных участков:		данные отсутствуют	
Статус записи об объекте недвижимости:		Сведения об объекте недвижимости имеют статус "актуальные, ранее учтенные"	
Особые отметки:		Сведения о вещных правах на объект недвижимости, не зарегистрированных в реестре прав, ограничений прав и обременений недвижимого имущества: Вид права: Индивидуальная собственность; Правообладатель: Жепетов Виталий Афанасьевич; реквизиты документа-основания: свидетельство о государственной регистрации прав на земельный участок от 14.09.2009 № 2009-220. Сведения, необходимые для заполнения раздела: 4 - Сведения о частях земельного участка, отсутствуют.	
Получатель выписки:		Сашко Анастасия Леонидовна	

полное наименование должности	подпись	инициалы, фамилия

М.П.

Выписка из Единого государственного реестра недвижимости об объекте недвижимости

Сведения о зарегистрированных правах

Земельный участок			
вид объекта недвижимости			
Лист № 1 раздела 2	Всего листов раздела 2: 2	Всего разделов: 5	Всего листов выписки: 7
08.09.2022г. № КУВИ-001/2022-155691660			
Кадастровый номер:		47:29:0778001:133	

1	Правообладатель (правообладатели):	1.1	Жепетов Виталий Афанасьевич
2	Вид, номер, дата и время государственной регистрации права:	2.1	Собственность 47-78-23/077/2009-220 14.09.2009 00:00:00
3	Сведения об осуществлении государственной регистрации сделки, права без необходимого в силу закона согласия третьего лица, органа:	3.1	данные отсутствуют
4	Ограничение прав и обременение объекта недвижимости:	не зарегистрировано	
5	Договоры участия в долевом строительстве:	не зарегистрировано	
6	Заявленные в судебном порядке права требования:	данные отсутствуют	
7	Сведения о возражении в отношении зарегистрированного права:	данные отсутствуют	
8	Сведения о наличии решения об изъятии объекта недвижимости для государственных и муниципальных нужд:	данные отсутствуют	
9	Сведения о невозможности государственной регистрации без личного участия правообладателя или его законного представителя:	данные отсутствуют	
10	Правопритязания и сведения о наличии поступивших, но не рассмотренных заявлений о проведении государственной регистрации права (перехода, прекращения права), ограничения права или обременения объекта недвижимости, сделки в отношении объекта недвижимости:	отсутствуют	

полное наименование должности	подпись	инициалы, фамилия
-------------------------------	---------	-------------------

М.П.

Земельный участок			
вид объекта недвижимости			
Лист № 2 раздела 2	Всего листов раздела 2: 2	Всего разделов: 5	Всего листов выписки: 7
08.09.2022г. № КУВИ-001/2022-155691660			
Кадастровый номер:		47:29:0778001:133	
11	Сведения о невозможности государственной регистрации перехода, прекращения, ограничения права на земельный участок из земель сельскохозяйственного назначения:	данные отсутствуют	

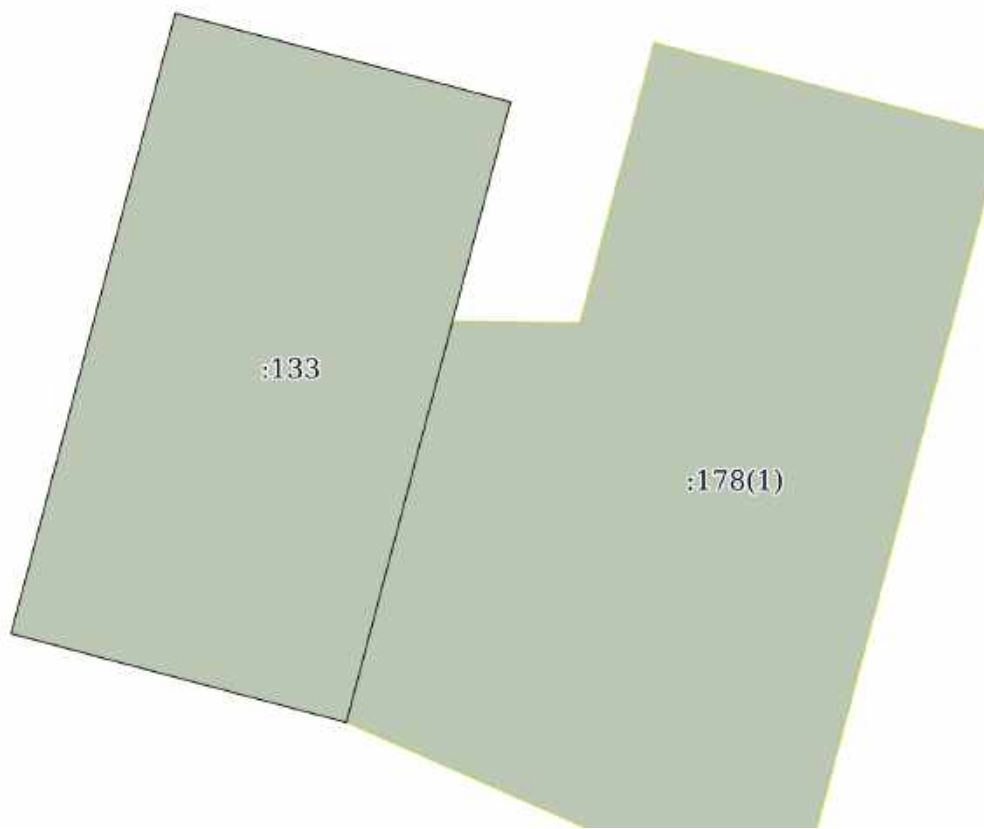
полное наименование должности	подпись	инициалы, фамилия
-------------------------------	---------	-------------------

М.П.

Выписка из Единого государственного реестра недвижимости об объекте недвижимости
 Описание местоположения земельного участка

Земельный участок			
вид объекта недвижимости			
Лист № 1 раздела 3	Всего листов раздела 3: 1	Всего разделов: 5	Всего листов выписки: 7
08.09.2022г. № КУВИ-001/2022-155691660			
Кадастровый номер:		47:29:0778001:133	

План (чертеж, схема) земельного участка



Масштаб 1:500

Условные обозначения:

полное наименование должности	подпись	инициалы, фамилия

М.П.

Выписка из Единого государственного реестра недвижимости об объекте недвижимости

Описание местоположения земельного участка

Земельный участок			
вид объекта недвижимости			
Лист № 1 раздела 3.1	Всего листов раздела 3.1: 1	Всего разделов: 5	Всего листов выписки: 7
08.09.2022г. № КУВИ-001/2022-155691660			
Кадастровый номер:		47:29:0778001:133	

Описание местоположения границ земельного участка							
№ п/п	Номер точки		Дирекционный угол	Горизонтальное проложение, м	Описание закрепления на местности	Кадастровые номера смежных участков	Сведения об адресах правообладателей смежных земельных участков
	начальная	конечная					
1	2	3	4	5	6	7	8
1	1.1.1	1.1.2	104°49.9`	23.24	данные отсутствуют	данные отсутствуют	данные отсутствуют
2	1.1.2	1.1.3	194°50.0`	43.0	данные отсутствуют	данные отсутствуют	данные отсутствуют
3	1.1.3	1.1.4	284°49.9`	23.24	данные отсутствуют	данные отсутствуют	данные отсутствуют
4	1.1.3	1.1.3			данные отсутствуют	47:29:0778001:178(1)	адрес отсутствует
5	1.1.4	1.1.1	14°50.0`	43.0	данные отсутствуют	данные отсутствуют	данные отсутствуют

полное наименование должности	подпись	инициалы, фамилия
-------------------------------	---------	-------------------

М.П.

Выписка из Единого государственного реестра недвижимости об объекте недвижимости

Описание местоположения земельного участка

Земельный участок			
вид объекта недвижимости			
Лист № 1 раздела 3.2	Всего листов раздела 3.2: 1	Всего разделов: 5	Всего листов выписки: 7
08.09.2022г. № КУВИ-001/2022-155691660			
Кадастровый номер:		47:29:0778001:133	

Сведения о характерных точках границы земельного участка				
Система координат МСК 47 зона 2				
Номер точки	Координаты, м		Описание закрепления на местности	Средняя квадратичная погрешность определения координат характерных точек границ земельного участка, м
	X	Y		
1	2	3	4	5
1	283597.17	2192410.13	-	-
2	283591.22	2192432.6	-	-
3	283549.65	2192421.59	-	-
4	283555.6	2192399.12	-	-
5	283597.17	2192410.13	-	-

полное наименование должности	подпись	инициалы, фамилия

М.П.

Выписка из Единого государственного реестра недвижимости об объекте недвижимости

Сведения о характеристиках объекта недвижимости

На основании запроса от 07.09.2022, поступившего на рассмотрение 07.09.2022, сообщаем, что согласно записям Единого государственного реестра недвижимости:

Раздел 1 Лист 1

Земельный участок			
вид объекта недвижимости			

Лист № 1 раздела 1	Всего листов раздела 1: 2	Всего разделов: 5	Всего листов выписки: 9
--------------------	---------------------------	-------------------	-------------------------

08.09.2022г. № КУВИ-001/2022-155691756	
Кадастровый номер:	47:29:0778001:178
Номер кадастрового квартала:	47:29:0778001
Дата присвоения кадастрового номера:	29.01.1981

Ранее присвоенный государственный учетный номер:	данные отсутствуют
Местоположение:	Ленинградская область, Лужский муниципальный район, Скребловское сельское поселение, д. Петровская Горка, ул. Центральная, д. 35а
Площадь:	3114 +/- 12
Кадастровая стоимость, руб.:	491389.2
Кадастровые номера расположенных в пределах земельного участка объектов недвижимости:	47:29:0778001:264
Кадастровые номера объектов недвижимости, из которых образован объект недвижимости:	данные отсутствуют
Кадастровые номера образованных объектов недвижимости:	данные отсутствуют
Категория земель:	Земли населенных пунктов
Виды разрешенного использования:	Для ведения личного подсобного хозяйства
Сведения о кадастровом инженеру:	данные отсутствуют
Сведения о лесах, водных объектах и об иных природных объектах, расположенных в пределах земельного участка:	данные отсутствуют
Сведения о том, что земельный участок полностью расположен в границах зоны с особыми условиями использования территории, территории объекта культурного наследия, публичного сервитута:	данные отсутствуют
Сведения о том, что земельный участок расположен в границах особой экономической зоны, территории опережающего социально-экономического развития, зоны территориального развития в Российской Федерации, игровой зоны:	данные отсутствуют

полное наименование должности	подпись	инициалы, фамилия
-------------------------------	---------	-------------------

М.П.

Земельный участок			
вид объекта недвижимости			
Лист № 2 раздела 1	Всего листов раздела 1: 2	Всего разделов: 5	Всего листов выписки: 9
08.09.2022г. № КУВИ-001/2022-155691756			
Кадастровый номер:		47:29:0778001:178	
Сведения о том, что земельный участок расположен в границах особо охраняемой природной территории, охотничьих угодий, лесничеств:		данные отсутствуют	
Сведения о результатах проведения государственного земельного надзора:		данные отсутствуют	
Сведения о расположении земельного участка в границах территории, в отношении которой утвержден проект межевания территории:		данные отсутствуют	
Условный номер земельного участка:		данные отсутствуют	
Сведения о принятии акта и (или) заключении договора, предусматривающих предоставление в соответствии с земельным законодательством исполнительным органом государственным органом власти или органом местного самоуправления, находящегося в государственной или муниципальной собственности земельного участка для строительства наемного дома социального использования или наемного дома коммерческого использования:		данные отсутствуют	
Сведения о том, что земельный участок или земельные участки образованы на основании решения об изъятии земельного участка и (или) расположенного на нем объекта недвижимости для государственных или муниципальных нужд:		данные отсутствуют	
Сведения о том, что земельный участок образован из земель или земельного участка, государственная собственность на которые не разграничена:		данные отсутствуют	
Сведения о наличии земельного спора о местоположении границ земельных участков:		данные отсутствуют	
Статус записи об объекте недвижимости:		Сведения об объекте недвижимости имеют статус "актуальные, ранее учтенные"	
Особые отметки:		Граница земельного участка состоит из 2 контуров. Учетные номера контуров и их площади: 1 - 1506 кв.м, 2 - 1608 кв.м. Сведения, необходимые для заполнения раздела: 4 - Сведения о частях земельного участка, отсутствуют.	
Получатель выписки:		Сашко Анастасия Леонидовна	

полное наименование должности	подпись	инициалы, фамилия

М.П.

Выписка из Единого государственного реестра недвижимости об объекте недвижимости

Сведения о зарегистрированных правах

Земельный участок			
вид объекта недвижимости			
Лист № 1 раздела 2	Всего листов раздела 2: 2	Всего разделов: 5	Всего листов выписки: 9
08.09.2022г. № КУВИ-001/2022-155691756			
Кадастровый номер:		47:29:0778001:178	

1	Правообладатель (правообладатели):	1.1	Зайцев Василий Васильевич
2	Вид, номер, дата и время государственной регистрации права:	2.1	Собственность 47-47-23/034/2012-169 26.06.2012 00:00:00
3	Сведения об осуществлении государственной регистрации сделки, права без необходимого в силу закона согласия третьего лица, органа:	3.1	данные отсутствуют
4	Ограничение прав и обременение объекта недвижимости:	не зарегистрировано	
5	Договоры участия в долевом строительстве:	не зарегистрировано	
6	Заявленные в судебном порядке права требования:	данные отсутствуют	
7	Сведения о возражении в отношении зарегистрированного права:	данные отсутствуют	
8	Сведения о наличии решения об изъятии объекта недвижимости для государственных и муниципальных нужд:	данные отсутствуют	
9	Сведения о невозможности государственной регистрации без личного участия правообладателя или его законного представителя:	данные отсутствуют	
10	Правопритязания и сведения о наличии поступивших, но не рассмотренных заявлений о проведении государственной регистрации права (перехода, прекращения права), ограничения права или обременения объекта недвижимости, сделки в отношении объекта недвижимости:	отсутствуют	

полное наименование должности	подпись	инициалы, фамилия
-------------------------------	---------	-------------------

М.П.

Земельный участок			
вид объекта недвижимости			
Лист № 2 раздела 2	Всего листов раздела 2: 2	Всего разделов: 5	Всего листов выписки: 9
08.09.2022г. № КУВИ-001/2022-155691756			
Кадастровый номер:		47:29:0778001:178	
11	Сведения о невозможности государственной регистрации перехода, прекращения, ограничения права на земельный участок из земель сельскохозяйственного назначения:	данные отсутствуют	

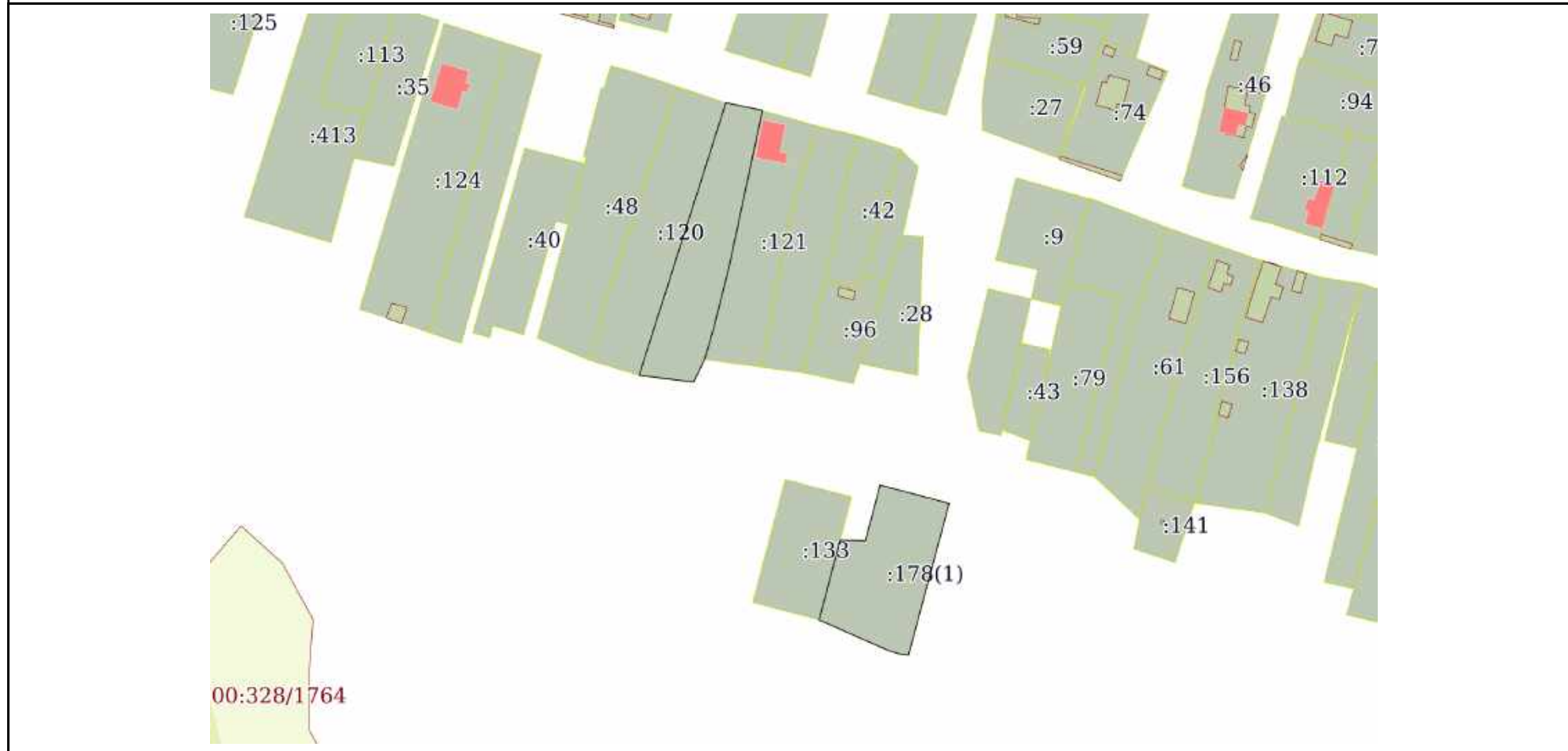
полное наименование должности	подпись	инициалы, фамилия
-------------------------------	---------	-------------------

М.П.

Выписка из Единого государственного реестра недвижимости об объекте недвижимости
 Описание местоположения земельного участка

Земельный участок			
вид объекта недвижимости			
Лист № 1 раздела 3	Всего листов раздела 3: 3	Всего разделов: 5	Всего листов выписки: 9
08.09.2022г. № КУВИ-001/2022-155691756			
Кадастровый номер:		47:29:0778001:178	

План (чертеж, схема) земельного участка



Масштаб 1:2000 Условные обозначения:

полное наименование должности	подпись	инициалы, фамилия

М.П.

Земельный участок
вид объекта недвижимости

Лист № 2 раздела 3

Всего листов раздела 3: 3

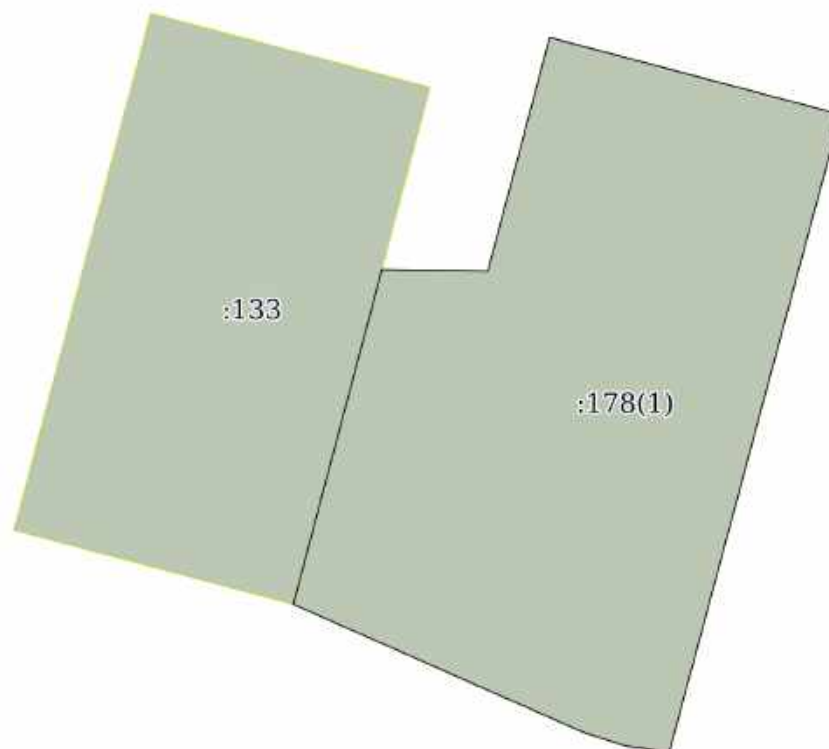
Всего разделов: 5

Всего листов выписки: 9

08.09.2022г. № КУВИ-001/2022-155691756

Кадастровый номер:

47:29:0778001:178



Масштаб 1:600

Условные обозначения:

полное наименование должности

подпись

инициалы, фамилия

М.П.

Земельный участок
вид объекта недвижимости

Лист № 3 раздела 3

Всего листов раздела 3: 3

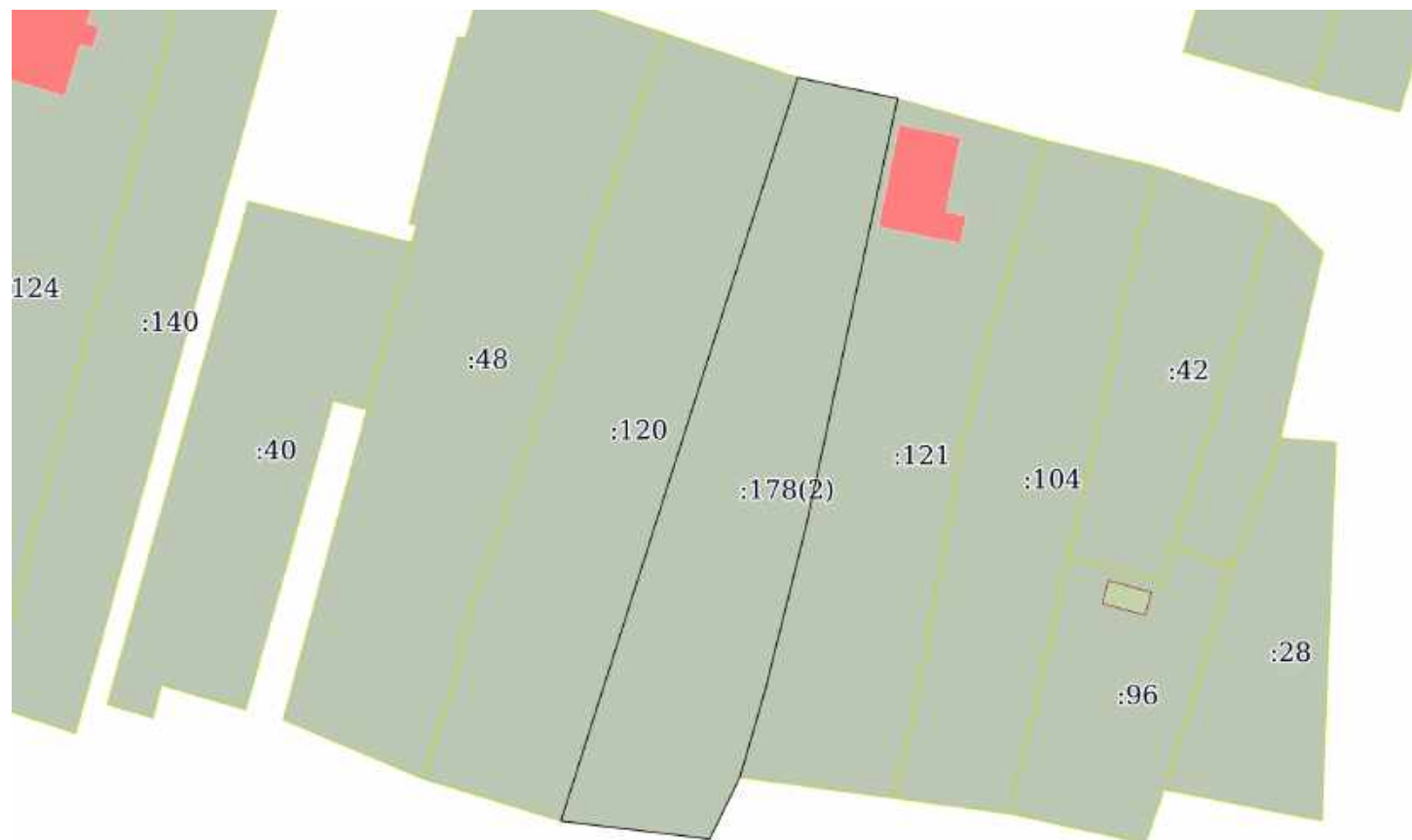
Всего разделов: 5

Всего листов выписки: 9

08.09.2022г. № КУВИ-001/2022-155691756

Кадастровый номер:

47:29:0778001:178



Масштаб 1:900

Условные обозначения:

полное наименование должности

подпись

инициалы, фамилия

М.П.

Выписка из Единого государственного реестра недвижимости об объекте недвижимости

Описание местоположения земельного участка

Земельный участок			
вид объекта недвижимости			
Лист № 1 раздела 3.1	Всего листов раздела 3.1: 1	Всего разделов: 5	Всего листов выписки: 9
08.09.2022г. № КУВИ-001/2022-155691756			
Кадастровый номер:		47:29:0778001:178	

Описание местоположения границ земельного участка							
№ п/п	Номер точки		Дирекционный угол	Горизонтальное проложение, м	Описание закрепления на местности	Кадастровые номера смежных участков	Сведения об адресах правообладателей смежных земельных участков
	начальн ая	конечн ая					
1	2	3	4	5	6	7	8
1	1.1.1	1.1.2	101°53.3`	12.62	-	данные отсутствуют	данные отсутствуют
2	1.1.2	1.1.3	192°3.1`	53.79	-	47:29:0778001:121	адрес отсутствует
3	1.1.3	1.1.4	193°59.8`	21.46	-	47:29:0778001:121	адрес отсутствует
4	1.1.4	1.1.5	196°13.6`	11.16	-	47:29:0778001:121	адрес отсутствует
5	1.1.5	1.1.6	206°6.8`	8.5	-	данные отсутствуют	данные отсутствуют
6	1.1.6	1.1.7	276°53.9`	18.56	-	данные отсутствуют	данные отсутствуют
7	1.1.7	1.1.1	17°40.4`	96.7	-	47:29:0778001:120	адрес отсутствует
8	2.1.1	2.1.2	104°49.7`	24.19	-	данные отсутствуют	данные отсутствуют
9	2.1.2	2.1.3	195°1.4`	53.08	-	данные отсутствуют	данные отсутствуют
10	2.1.3	2.1.4	278°3.7`	3.57	-	данные отсутствуют	данные отсутствуют
11	2.1.4	2.1.5	287°58.4`	3.53	-	данные отсутствуют	данные отсутствуют
12	2.1.5	2.1.6	293°48.2`	25.52	-	данные отсутствуют	данные отсутствуют
13	2.1.6	2.1.7	14°50.4`	27.84	-	47:29:0778001:133	адрес отсутствует
14	2.1.7	2.1.8	90°52.4`	8.52	-	данные отсутствуют	данные отсутствуют
15	2.1.8	2.1.1	14°49.0`	19.44	-	данные отсутствуют	данные отсутствуют

полное наименование должности	подпись	инициалы, фамилия
-------------------------------	---------	-------------------

М.П.

Выписка из Единого государственного реестра недвижимости об объекте недвижимости

Описание местоположения земельного участка

Земельный участок			
вид объекта недвижимости			
Лист № 1 раздела 3.2	Всего листов раздела 3.2: 1	Всего разделов: 5	Всего листов выписки: 9
08.09.2022г. № КУВИ-001/2022-155691756			
Кадастровый номер:		47:29:0778001:178	

Сведения о характерных точках границы земельного участка				
Система координат МСК 47 зона 2				
Номер точки	Координаты, м		Описание закрепления на местности	Средняя квадратичная погрешность определения координат характерных точек границ земельного участка, м
	X	Y		
1	2	3	4	5
1	283595.22	2192442.21	Закрепление отсутствует	0.2
2	283589.03	2192465.59	Закрепление отсутствует	0.2
3	283537.76	2192451.83	Закрепление отсутствует	0.2
4	283538.26	2192448.3	Закрепление отсутствует	0.2
5	283539.35	2192444.94	Закрепление отсутствует	0.2
6	283549.65	2192421.59	Закрепление отсутствует	0.2
7	283576.56	2192428.72	Закрепление отсутствует	0.2
8	283576.43	2192437.24	Закрепление отсутствует	0.2
9	283595.22	2192442.21	Закрепление отсутствует	0.2
1	283724.42	2192390.07	Закрепление отсутствует	0.2
2	283721.82	2192402.42	Закрепление отсутствует	0.2
3	283669.22	2192391.19	Закрепление отсутствует	0.2
4	283648.4	2192386	Закрепление отсутствует	0.2
5	283637.68	2192382.88	Закрепление отсутствует	0.2
6	283630.05	2192379.14	Закрепление отсутствует	0.2
7	283632.28	2192360.71	Закрепление отсутствует	0.2
8	283724.42	2192390.07	Закрепление отсутствует	0.2

полное наименование должности	подпись	инициалы, фамилия

М.П.

Филиал Федерального государственного бюджетного учреждения «Федеральная кадастровая палата федеральной службы государственной регистрации, кадастра и картографии» по Ленинградской области
полное наименование органа регистрации прав

Выписка из Единого государственного реестра недвижимости об объекте недвижимости

Сведения о характеристиках объекта недвижимости

На основании запроса от 07.09.2022, поступившего на рассмотрение 07.09.2022, сообщаем, что согласно записям Единого государственного реестра недвижимости:

Раздел 1 Лист 1

Земельный участок			
вид объекта недвижимости			

Лист № 1 раздела 1	Всего листов раздела 1: 2	Всего разделов: 8	Всего листов выписки: 14
--------------------	---------------------------	-------------------	--------------------------

08.09.2022г. № КУВИ-001/2022-155691610	
Кадастровый номер:	47:29:0786001:6
Номер кадастрового квартала:	47:29:0786001
Дата присвоения кадастрового номера:	07.02.2001

Ранее присвоенный государственный учетный номер:	47:У1:07-86-01:0017
Местоположение:	Ленинградская область, Лужский район, Скребловское сельское поселение, д. Брод
Площадь:	1620
Кадастровая стоимость, руб.:	290725.2
Кадастровые номера расположенных в пределах земельного участка объектов недвижимости:	47:29:0000000:32063
Кадастровые номера объектов недвижимости, из которых образован объект недвижимости:	данные отсутствуют
Кадастровые номера образованных объектов недвижимости:	данные отсутствуют
Категория земель:	Земли населенных пунктов
Виды разрешенного использования:	для ведения личного подсобного хозяйства
Сведения о кадастровом инженере:	данные отсутствуют
Сведения о лесах, водных объектах и об иных природных объектах, расположенных в пределах земельного участка:	данные отсутствуют
Сведения о том, что земельный участок полностью расположен в границах зоны с особыми условиями использования территории, территории объекта культурного наследия, публичного сервитута:	данные отсутствуют
Сведения о том, что земельный участок расположен в границах особой экономической зоны, территории опережающего социально-экономического развития, зоны территориального развития в Российской Федерации, игровой зоны:	данные отсутствуют

полное наименование должности	подпись	инициалы, фамилия
-------------------------------	---------	-------------------

М.П.

Земельный участок			
вид объекта недвижимости			
Лист № 2 раздела 1	Всего листов раздела 1: 2	Всего разделов: 8	Всего листов выписки: 14
08.09.2022г. № КУВИ-001/2022-155691610			
Кадастровый номер:		47:29:0786001:6	
Сведения о том, что земельный участок расположен в границах особо охраняемой природной территории, охотничьих угодий, лесничеств:		данные отсутствуют	
Сведения о результатах проведения государственного земельного надзора:		данные отсутствуют	
Сведения о расположении земельного участка в границах территории, в отношении которой утвержден проект межевания территории:		данные отсутствуют	
Условный номер земельного участка:		данные отсутствуют	
Сведения о принятии акта и (или) заключении договора, предусматривающих предоставление в соответствии с земельным законодательством исполнительным органом государственным органом власти или органом местного самоуправления, находящегося в государственной или муниципальной собственности земельного участка для строительства наемного дома социального использования или наемного дома коммерческого использования:		данные отсутствуют	
Сведения о том, что земельный участок или земельные участки образованы на основании решения об изъятии земельного участка и (или) расположенного на нем объекта недвижимости для государственных или муниципальных нужд:		данные отсутствуют	
Сведения о том, что земельный участок образован из земель или земельного участка, государственная собственность на которые не разграничена:		данные отсутствуют	
Сведения о наличии земельного спора о местоположении границ земельных участков:		данные отсутствуют	
Статус записи об объекте недвижимости:		Сведения об объекте недвижимости имеют статус "актуальные, ранее учтенные"	
Особые отметки:		Граница земельного участка не установлена в соответствии с требованиями земельного законодательства.	
Получатель выписки:		Сашко Анастасия Леонидовна	

полное наименование должности	подпись	инициалы, фамилия

М.П.

Выписка из Единого государственного реестра недвижимости об объекте недвижимости

Сведения о зарегистрированных правах

Земельный участок			
вид объекта недвижимости			
Лист № 1 раздела 2	Всего листов раздела 2: 2	Всего разделов: 8	Всего листов выписки: 14
08.09.2022г. № КУВИ-001/2022-155691610			
Кадастровый номер:		47:29:0786001:6	

1	Правообладатель (правообладатели):	1.1	Грищенко Олег Петрович
2	Вид, номер, дата и время государственной регистрации права:	2.1	Общая долевая собственность, 1/2 47-47-23/012/2011-228 12.08.2011 00:00:00
3	Сведения об осуществлении государственной регистрации сделки, права без необходимого в силу закона согласия третьего лица, органа:	3.1	данные отсутствуют
4	Ограничение прав и обременение объекта недвижимости:	не зарегистрировано	
1	Правообладатель (правообладатели):	1.2	Титкова Ирина Петровна
2	Вид, номер, дата и время государственной регистрации права:	2.2	Общая долевая собственность, 1/2 47-47-23/012/2011-228 12.08.2011 00:00:00
3	Сведения об осуществлении государственной регистрации сделки, права без необходимого в силу закона согласия третьего лица, органа:	3.2	данные отсутствуют
4	Ограничение прав и обременение объекта недвижимости:	не зарегистрировано	
5	Договоры участия в долевом строительстве:	не зарегистрировано	
6	Заявленные в судебном порядке права требования:	данные отсутствуют	
7	Сведения о возражении в отношении зарегистрированного права:	данные отсутствуют	
8	Сведения о наличии решения об изъятии объекта недвижимости для государственных и муниципальных нужд:	данные отсутствуют	
9	Сведения о невозможности государственной регистрации без личного участия правообладателя или его законного представителя:	данные отсутствуют	
10	Правопритязания и сведения о наличии поступивших, но не рассмотренных заявлений о проведении государственной регистрации права (перехода, прекращения права), ограничения права или обременения объекта недвижимости, сделки в отношении объекта недвижимости:	отсутствуют	

полное наименование должности	подпись	инициалы, фамилия
-------------------------------	---------	-------------------

М.П.

Земельный участок			
вид объекта недвижимости			
Лист № 2 раздела 2	Всего листов раздела 2: 2	Всего разделов: 8	Всего листов выписки: 14
08.09.2022г. № КУВИ-001/2022-155691610			
Кадастровый номер:		47:29:0786001:6	
11	Сведения о невозможности государственной регистрации перехода, прекращения, ограничения права на земельный участок из земель сельскохозяйственного назначения:	данные отсутствуют	

полное наименование должности	подпись	инициалы, фамилия
-------------------------------	---------	-------------------

М.П.

Выписка из Единого государственного реестра недвижимости об объекте недвижимости
 Описание местоположения земельного участка

Земельный участок			
вид объекта недвижимости			
Лист № 1 раздела 3	Всего листов раздела 3: 1	Всего разделов: 8	Всего листов выписки: 14
08.09.2022г. № КУВИ-001/2022-155691610			
Кадастровый номер:		47:29:0786001:6	

План (чертеж, схема) земельного участка



Масштаб 1:800 Условные обозначения:

полное наименование должности	подпись	инициалы, фамилия
-------------------------------	---------	-------------------

М.П.

Выписка из Единого государственного реестра недвижимости об объекте недвижимости

Описание местоположения земельного участка

Земельный участок			
вид объекта недвижимости			
Лист № 1 раздела 3.1	Всего листов раздела 3.1: 1	Всего разделов: 8	Всего листов выписки: 14
08.09.2022г. № КУВИ-001/2022-155691610			
Кадастровый номер:		47:29:0786001:6	

Описание местоположения границ земельного участка							
№ п/п	Номер точки		Дирекционный угол	Горизонтальное проложение, м	Описание закрепления на местности	Кадастровые номера смежных участков	Сведения об адресах правообладателей смежных земельных участков
	начальная	конечная					
1	2	3	4	5	6	7	8
1	1.1.1	1.1.2	22°37.0'	66.75	данные отсутствуют	47:29:0786001:214	luganotary@gmail.com
2	1.1.2	1.1.3	22°56.2'	9.19	данные отсутствуют	47:29:0786001:213	адрес отсутствует
3	1.1.3	1.1.4	114°0.1'	18.29	данные отсутствуют	47:29:0786001:213	адрес отсутствует
4	1.1.4	1.1.5	193°44.6'	38.55	данные отсутствуют	данные отсутствуют	данные отсутствуют
5	1.1.5	1.1.6	182°31.3'	41.81	данные отсутствуют	данные отсутствуют	данные отсутствуют
6	1.1.6	1.1.7	294°13.6'	38.58	данные отсутствуют	47:29:0000000:33592	адрес отсутствует
7	1.1.7	1.1.1	16°20.9'	0.78	данные отсутствуют	47:29:0000000:33592	адрес отсутствует

полное наименование должности	подпись	инициалы, фамилия

М.П.

Выписка из Единого государственного реестра недвижимости об объекте недвижимости

Описание местоположения земельного участка

Земельный участок			
вид объекта недвижимости			
Лист № 1 раздела 3.2	Всего листов раздела 3.2: 1	Всего разделов: 8	Всего листов выписки: 14
08.09.2022г. № КУВИ-001/2022-155691610			
Кадастровый номер:		47:29:0786001:6	

Сведения о характерных точках границы земельного участка				
Система координат МСК 47 зона 2				
Номер точки	Координаты, м		Описание закрепления на местности	Средняя квадратичная погрешность определения координат характерных точек границ земельного участка, м
	X	Y		
1	2	3	4	5
1	283775.5	2188646.8	-	-
2	283837.12	2188672.47	-	-
3	283845.58	2188676.05	-	-
4	283838.14	2188692.76	-	-
5	283800.69	2188683.6	-	-
6	283758.92	2188681.76	-	-
7	283774.75	2188646.58	-	-
8	283775.5	2188646.8	-	-

полное наименование должности	подпись	инициалы, фамилия

М.П.

Выписка из Единого государственного реестра недвижимости об объекте недвижимости
Сведения о частях земельного участка

Земельный участок			
вид объекта недвижимости			

Лист № 1 раздела 4	Всего листов раздела 4: 3	Всего разделов: 8	Всего листов выписки: 14
--------------------	---------------------------	-------------------	--------------------------

08.09.2022г. № КУВИ-001/2022-155691610

Кадастровый номер: 47:29:0786001:6

План (чертеж, схема) части земельного участка Учетный номер части: 47:29:0786001:6/1



Масштаб 1:80 Условные обозначения:

полное наименование должности	подпись	инициалы, фамилия

М.П.

Земельный участок			
вид объекта недвижимости			
Лист № 2 раздела 4	Всего листов раздела 4: 3	Всего разделов: 8	Всего листов выписки: 14
08.09.2022г. № КУВИ-001/2022-155691610			
Кадастровый номер:		47:29:0786001:6	

План (чертеж, схема) части земельного участка

Учетный номер части: 47:29:0786001:6/2



Масштаб 1:60

Условные обозначения:

полное наименование должности	подпись	инициалы, фамилия
-------------------------------	---------	-------------------

М.П.

Земельный участок

вид объекта недвижимости

Лист № 3 раздела 4

Всего листов раздела 4: 3

Всего разделов: 8

Всего листов выписки: 14

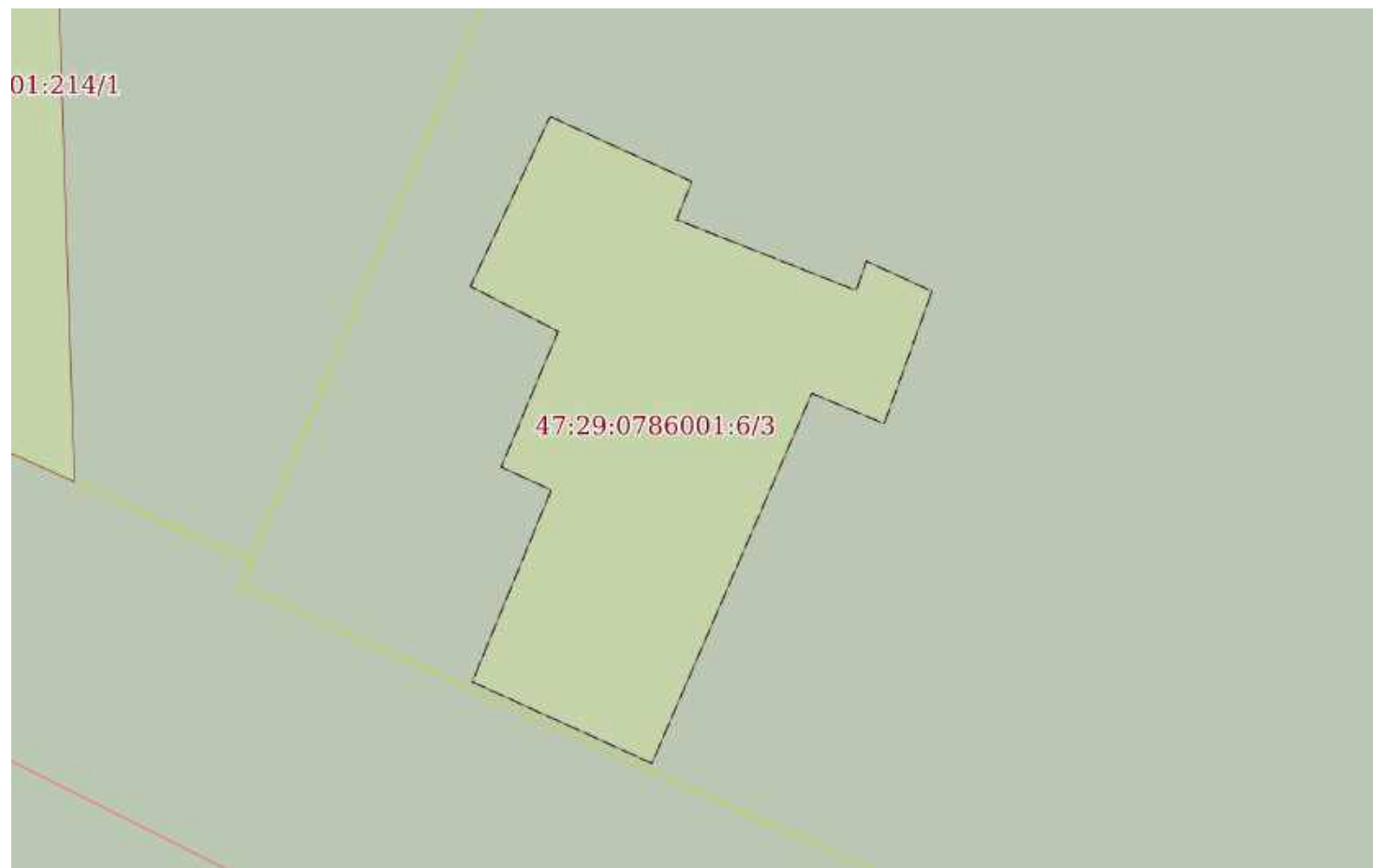
08.09.2022г. № КУВИ-001/2022-155691610

Кадастровый номер:

47:29:0786001:6

План (чертеж, схема) части земельного участка

Учетный номер части: 47:29:0786001:6/3



01:214/1

47:29:0786001:6/3

Масштаб 1:200

Условные обозначения:

полное наименование должности

подпись

инициалы, фамилия

М.П.

Выписка из Единого государственного реестра недвижимости об объекте недвижимости
Сведения о частях земельного участка

Земельный участок			
вид объекта недвижимости			

Лист № 1 раздела 4.1	Всего листов раздела 4.1: 1	Всего разделов: 8	Всего листов выписки: 14
----------------------	-----------------------------	-------------------	--------------------------

08.09.2022г. № КУВИ-001/2022-155691610

Кадастровый номер: 47:29:0786001:6

Учетный номер части	Площадь, м2	Содержание ограничения в использовании или ограничения права на объект недвижимости или обременения объекта недвижимости
1	2	3
47:29:0786001:6/1	20	данные отсутствуют
47:29:0786001:6/2	21	данные отсутствуют
47:29:0786001:6/3	123	данные отсутствуют

полное наименование должности	подпись	инициалы, фамилия
-------------------------------	---------	-------------------

М.П.

Выписка из Единого государственного реестра недвижимости об объекте недвижимости
Сведения о частях земельного участка

Земельный участок			
вид объекта недвижимости			
Лист № 1 раздела 4.2	Всего листов раздела 4.2: 3	Всего разделов: 8	Всего листов выписки: 14
08.09.2022г. № КУВИ-001/2022-155691610			
Кадастровый номер:		47:29:0786001:6	

Сведения о характерных точках границы части (частей) земельного участка				
Учетный номер части: 47:29:0786001:6/1				
Система координат МСК 47 зона 2				
Номер точки	Координаты, м		Описание закрепления на местности	Средняя квадратичная погрешность определения координат характерных точек границ земельного участка, м
	X	Y		
1	2	3	4	5
1	283815.56	2188679.15	-	0.2
2	283814.58	2188681.5	-	0.2
3	283806.82	2188678.16	-	0.2
4	283807.75	2188676.03	-	0.2
5	283815.56	2188679.15	-	0.2

полное наименование должности	подпись	инициалы, фамилия

М.П.

Земельный участок				
вид объекта недвижимости				
Лист № 2 раздела 4.2	Всего листов раздела 4.2: 3		Всего разделов: 8	Всего листов выписки: 14
08.09.2022г. № КУВИ-001/2022-155691610				
Кадастровый номер:			47:29:0786001:6	
Сведения о характерных точках границы части (частей) земельного участка				
Учетный номер части: 47:29:0786001:6/2				
Система координат МСК 47 зона 2				
Номер точки	Координаты, м		Описание закрепления на местности	Средняя квадратичная погрешность определения координат характерных точек границ земельного участка, м
	X	Y		
1	2	3	4	5
1	283822.11	2188684.78	-	0.2
2	283827.82	2188686.3	-	0.2
3	283827.05	2188689.7	-	0.2
4	283821.33	2188688.19	-	0.2
5	283822.11	2188684.78	-	0.2

полное наименование должности	подпись	инициалы, фамилия
-------------------------------	---------	-------------------

М.П.

Земельный участок			
вид объекта недвижимости			
Лист № 3 раздела 4.2	Всего листов раздела 4.2: 3	Всего разделов: 8	Всего листов выписки: 14

08.09.2022г. № КУВИ-001/2022-155691610

Кадастровый номер: 47:29:0786001:6

Сведения о характерных точках границы части (частей) земельного участка			
Учетный номер части: 47:29:0786001:6/3			
Система координат МСК 47 зона 2			

Номер точки	Координаты, м		Описание закрепления на местности	Средняя квадратичная погрешность определения координат характерных точек границ земельного участка, м
	X	Y		
1	2	3	4	5
1	283788.21	2188655.38	-	0.2
2	283786.35	2188659.43	-	0.2
3	283785.26	2188659	-	0.2
4	283783.23	2188664.14	-	0.2
5	283784.07	2188664.43	-	0.2
6	283783.21	2188666.31	-	0.2
7	283779.42	2188664.94	-	0.2
8	283780.29	2188662.87	-	0.2
9	283769.7	2188658.29	-	0.2
10	283772.03	2188653.15	-	0.2
11	283777.52	2188655.41	-	0.2
12	283778.18	2188653.98	-	0.2
13	283782.06	2188655.61	-	0.2
14	283783.35	2188653.1	-	0.2
15	283788.21	2188655.38	-	0.2

полное наименование должности	подпись	инициалы, фамилия
-------------------------------	---------	-------------------

М.П.

Выписка из Единого государственного реестра недвижимости об объекте недвижимости

Сведения о характеристиках объекта недвижимости

На основании запроса от 07.09.2022, поступившего на рассмотрение 07.09.2022, сообщаем, что согласно записям Единого государственного реестра недвижимости:

Раздел 1 Лист 1

Земельный участок			
вид объекта недвижимости			

Лист № 1 раздела 1	Всего листов раздела 1: 3	Всего разделов: 8	Всего листов выписки: 11
--------------------	---------------------------	-------------------	--------------------------

08.09.2022г. № КУВИ-001/2022-155691244	
Кадастровый номер:	47:29:0786002:180
Номер кадастрового квартала:	47:29:0786002
Дата присвоения кадастрового номера:	21.04.2011

Ранее присвоенный государственный учетный номер:	данные отсутствуют
Адрес:	Российская Федерация, Ленинградская область, Лужский муниципальный район, Скребловское сельское поселение, д. Брод, ул. Садовая, з/у 4
Площадь:	2500 +/- 18
Кадастровая стоимость, руб.:	448650
Кадастровые номера расположенных в пределах земельного участка объектов недвижимости:	47:29:0000000:15946, 47:29:0786002:526
Кадастровые номера объектов недвижимости, из которых образован объект недвижимости:	данные отсутствуют
Кадастровые номера образованных объектов недвижимости:	данные отсутствуют
Категория земель:	Земли населенных пунктов
Виды разрешенного использования:	для ведения личного подсобного хозяйства
Сведения о кадастровом инженеру:	данные отсутствуют
Сведения о лесах, водных объектах и об иных природных объектах, расположенных в пределах земельного участка:	данные отсутствуют
Сведения о том, что земельный участок полностью расположен в границах зоны с особыми условиями использования территории, территории объекта культурного наследия, публичного сервитута:	данные отсутствуют
Сведения о том, что земельный участок расположен в границах особой экономической зоны, территории опережающего социально-экономического развития, зоны территориального развития в Российской Федерации, игровой зоны:	данные отсутствуют

полное наименование должности	подпись	инициалы, фамилия
-------------------------------	---------	-------------------

М.П.

Земельный участок			
вид объекта недвижимости			
Лист № 2 раздела 1	Всего листов раздела 1: 3	Всего разделов: 8	Всего листов выписки: 11
08.09.2022г. № КУВИ-001/2022-155691244			
Кадастровый номер:		47:29:0786002:180	
Сведения о том, что земельный участок расположен в границах особо охраняемой природной территории, охотничьих угодий, лесничеств:		данные отсутствуют	
Сведения о результатах проведения государственного земельного надзора:		данные отсутствуют	
Сведения о расположении земельного участка в границах территории, в отношении которой утвержден проект межевания территории:		данные отсутствуют	
Условный номер земельного участка:		данные отсутствуют	
Сведения о принятии акта и (или) заключении договора, предусматривающих предоставление в соответствии с земельным законодательством исполнительным органом государственным органом власти или органом местного самоуправления, находящегося в государственной или муниципальной собственности земельного участка для строительства наемного дома социального использования или наемного дома коммерческого использования:		данные отсутствуют	
Сведения о том, что земельный участок или земельные участки образованы на основании решения об изъятии земельного участка и (или) расположенного на нем объекта недвижимости для государственных или муниципальных нужд:		данные отсутствуют	
Сведения о том, что земельный участок образован из земель или земельного участка, государственная собственность на которые не разграничена:		данные отсутствуют	
Сведения о наличии земельного спора о местоположении границ земельных участков:		данные отсутствуют	
Статус записи об объекте недвижимости:		Сведения об объекте недвижимости имеют статус "актуальные"	
Особые отметки:		Сведения об ограничениях права на объект недвижимости, обременениях данного объекта, не зарегистрированных в реестре прав, ограничений прав и обременений недвижимого имущества: вид ограничения (обременения): ограничения прав на земельный участок, предусмотренные статьями 56, 56.1 Земельного кодекса Российской Федерации; срок действия: с 08.02.2021; реквизиты документа-основания: доверенность от 20.02.2019 № 5959698; документ, содержащий необходимые для внесения в государственный кадастр недвижимости сведения об установлении или изменении территориальной зоны или зоны с особыми условиями использования территорий, либо об отмене установления такой зоны от 20.11.2020 № PVD-0123/2020-15248; иной документ, содержащий описание объекта от 20.11.2020 № PVD-0123/2020-15248.	
полное наименование должности		подпись	
		инициалы, фамилия	

М.П.

Земельный участок			
вид объекта недвижимости			
Лист № 3 раздела 1	Всего листов раздела 1: 3	Всего разделов: 8	Всего листов выписки: 11
08.09.2022г. № КУВИ-001/2022-155691244			
Кадастровый номер:		47:29:0786002:180	
Получатель выписки:		Сашко Анастасия Леонидовна	

полное наименование должности	подпись	инициалы, фамилия
-------------------------------	---------	-------------------

М.П.

Выписка из Единого государственного реестра недвижимости об объекте недвижимости

Сведения о зарегистрированных правах

Земельный участок			
вид объекта недвижимости			
Лист № 1 раздела 2		Всего листов раздела 2: 2	
		Всего разделов: 8	
Всего листов выписки: 11			
08.09.2022г. № КУВИ-001/2022-155691244			
Кадастровый номер:		47:29:0786002:180	
1	Правообладатель (правообладатели):	1.1	данные о правообладателе отсутствуют
2	Вид, номер, дата и время государственной регистрации права:	2.1	не зарегистрировано
3	Сведения об осуществлении государственной регистрации сделки, права без необходимого в силу закона согласия третьего лица, органа:	3.1	данные отсутствуют
4	Ограничение прав и обременение объекта недвижимости:		
	4.1 вид:	Аренда	
	дата государственной регистрации:	21.05.2018 15:16:02	
	номер государственной регистрации:	47:29:0786002:180-47/023/2018-3	
	срок, на который установлено ограничение прав и обременение объекта недвижимости:	Срок действия с 21.05.2018 по 02.06.2021 с 21.05.2018 по 02.06.2021	
	лицо, в пользу которого установлено ограничение прав и обременение объекта недвижимости:	Титова Светлана Викторовна	
	основание государственной регистрации:	<p>Договор передачи прав и обязанностей по договору аренды земельного участка, № 47-47/023-47/123/001/2018-4197/2, выдан 12.05.2018, дата государственной регистрации: 21.05.2018, номер государственной регистрации: 47:29:0786002:180-47/023/2018-1</p> <p>Договор аренды земельного участка, № 169, выдан 02.06.2011, дата государственной регистрации: 04.08.2011, номер государственной регистрации: 47-47-23/046/2011-220</p>	
	сведения об осуществлении государственной регистрации сделки, права, ограничения права без необходимого в силу закона согласия третьего лица, органа:	данные отсутствуют	
	сведения об управляющем залогом и о договоре управления залогом, если такой договор заключен для управления ипотекой:	данные отсутствуют	
5	Договоры участия в долевом строительстве:	не зарегистрировано	
6	Заявленные в судебном порядке права требования:	данные отсутствуют	
7	Сведения о возражении в отношении зарегистрированного права:	данные отсутствуют	

полное наименование должности	подпись	инициалы, фамилия
-------------------------------	---------	-------------------

М.П.

Земельный участок		
вид объекта недвижимости		
Лист № 2 раздела 2	Всего листов раздела 2: 2	Всего разделов: 8
Всего листов выписки: 11		
08.09.2022г. № КУВИ-001/2022-155691244		
Кадастровый номер:	47:29:0786002:180	
8	Сведения о наличии решения об изъятии объекта недвижимости для государственных и муниципальных нужд:	данные отсутствуют
9	Сведения о невозможности государственной регистрации без личного участия правообладателя или его законного представителя:	данные отсутствуют
10	Правопритязания и сведения о наличии поступивших, но не рассмотренных заявлений о проведении государственной регистрации права (перехода, прекращения права), ограничения права или обременения объекта недвижимости, сделки в отношении объекта недвижимости:	отсутствуют
11	Сведения о невозможности государственной регистрации перехода, прекращения, ограничения права на земельный участок из земель сельскохозяйственного назначения:	данные отсутствуют

полное наименование должности	подпись	инициалы, фамилия

М.П.

Выписка из Единого государственного реестра недвижимости об объекте недвижимости
 Описание местоположения земельного участка

Земельный участок			
вид объекта недвижимости			
Лист № 1 раздела 3	Всего листов раздела 3: 1	Всего разделов: 8	Всего листов выписки: 11
08.09.2022г. № КУВИ-001/2022-155691244			
Кадастровый номер:		47:29:0786002:180	

План (чертеж, схема) земельного участка



Масштаб 1:700 Условные обозначения:

полное наименование должности	подпись	инициалы, фамилия

М.П.

Выписка из Единого государственного реестра недвижимости об объекте недвижимости

Описание местоположения земельного участка

Земельный участок			
вид объекта недвижимости			
Лист № 1 раздела 3.1	Всего листов раздела 3.1: 1	Всего разделов: 8	Всего листов выписки: 11
08.09.2022г. № КУВИ-001/2022-155691244			
Кадастровый номер:		47:29:0786002:180	

Описание местоположения границ земельного участка							
№ п/п	Номер точки		Дирекционный угол	Горизонтальное проложение, м	Описание закрепления на местности	Кадастровые номера смежных участков	Сведения об адресах правообладателей смежных земельных участков
	начальная	конечная					
1	2	3	4	5	6	7	8
1	1.1.1	1.1.2	118°53.6`	46.34	данные отсутствуют	47:29:0000000:33641(1)	адрес отсутствует
2	1.1.2	1.1.3	194°19.2`	50.38	данные отсутствуют	47:29:0786002:184	данные отсутствуют
3	1.1.3	1.1.4	286°28.6`	45.45	данные отсутствуют	данные отсутствуют	данные отсутствуют
4	1.1.4	1.1.1	14°51.5`	60.33	данные отсутствуют	данные отсутствуют	данные отсутствуют

полное наименование должности	подпись	инициалы, фамилия

М.П.

Выписка из Единого государственного реестра недвижимости об объекте недвижимости

Описание местоположения земельного участка

Земельный участок			
вид объекта недвижимости			
Лист № 1 раздела 3.2	Всего листов раздела 3.2: 1	Всего разделов: 8	Всего листов выписки: 11
08.09.2022г. № КУВИ-001/2022-155691244			
Кадастровый номер:		47:29:0786002:180	

Сведения о характерных точках границы земельного участка				
Система координат МСК 47 зона 2				
Номер точки	Координаты, м		Описание закрепления на местности	Средняя квадратичная погрешность определения координат характерных точек границ земельного участка, м
	X	Y		
1	2	3	4	5
1	283726.8	2188701.77	-	-
2	283704.41	2188742.34	-	-
3	283655.6	2188729.88	-	-
4	283668.49	2188686.3	-	-
5	283726.8	2188701.77	-	-

полное наименование должности	подпись	инициалы, фамилия

М.П.

Выписка из Единого государственного реестра недвижимости об объекте недвижимости
Сведения о частях земельного участка

Земельный участок			
вид объекта недвижимости			

Лист № 1 раздела 4	Всего листов раздела 4: 1	Всего разделов: 8	Всего листов выписки: 11
--------------------	---------------------------	-------------------	--------------------------

08.09.2022г. № КУВИ-001/2022-155691244

Кадастровый номер: 47:29:0786002:180

План (чертеж, схема) части земельного участка Учетный номер части: 47:29:0786002:180/1



Масштаб 1:600 Условные обозначения:

полное наименование должности	подпись	инициалы, фамилия
-------------------------------	---------	-------------------

М.П.

Выписка из Единого государственного реестра недвижимости об объекте недвижимости
Сведения о частях земельного участка

Земельный участок			
вид объекта недвижимости			
Лист № 1 раздела 4.1	Всего листов раздела 4.1: 1	Всего разделов: 8	Всего листов выписки: 11
08.09.2022г. № КУВИ-001/2022-155691244			
Кадастровый номер:		47:29:0786002:180	

Учетный номер части	Площадь, м2	Содержание ограничения в использовании или ограничения права на объект недвижимости или обременения объекта недвижимости
1	2	3
47:29:0786002:180/1	20	вид ограничения (обременения): ограничения прав на земельный участок, предусмотренные статьями 56, 56.1 Земельного кодекса Российской Федерации; Срок действия: с 2021-02-08; реквизиты документа-основания: доверенность от 20.02.2019 № 5959698; документ, содержащий необходимые для внесения в государственный кадастр недвижимости сведения об установлении или изменении территориальной зоны или зоны с особыми условиями использования территорий, либо об отмене установления такой зоны от 20.11.2020 № PVD-0123/2020-15248; иной документ, содержащий описание объекта от 20.11.2020 № PVD-0123/2020-15248; Содержание ограничения (обременения): При установлении охранной зоны предусматриваются определенные ограничения в использовании территории, которые регламентируются Постановлением Правительства РФ от 24 февраля 2009 г. N 160 "О порядке установления охранных зон объектов электросетевого хозяйства и особых условий использования земельных участков, расположенных в границах таких зон"; Реестровый номер границы: 47:29-6.662; Вид объекта реестра границ: Зона с особыми условиями использования территории; Вид зоны по документу: Охранная зона объекта электросетевого хозяйства ВЛ-10 кв от п/с 35/10 №31; Тип зоны: Охранная зона инженерных коммуникаций; Номер: 013102

полное наименование должности	подпись	инициалы, фамилия
-------------------------------	---------	-------------------

М.П.

Выписка из Единого государственного реестра недвижимости об объекте недвижимости
Сведения о частях земельного участка

Земельный участок			
вид объекта недвижимости			
Лист № 1 раздела 4.2	Всего листов раздела 4.2: 1	Всего разделов: 8	Всего листов выписки: 11
08.09.2022г. № КУВИ-001/2022-155691244			
Кадастровый номер:		47:29:0786002:180	

Сведения о характерных точках границы части (частей) земельного участка				
Учетный номер части: 47:29:0786002:180/1				
Система координат				
Номер точки	Координаты, м		Описание закрепления на местности	Средняя квадратичная погрешность определения координат характерных точек границ земельного участка, м
	X	Y		
1	2	3	4	5
1	283726.8	2188701.77	-	-
2	283726.59	2188702.14	-	-
3	283722.19	2188700.98	-	-
4	283668.42	2188686.52	-	-
5	283668.49	2188686.3	-	-
1	283726.8	2188701.77	-	-

полное наименование должности	подпись	инициалы, фамилия

М.П.

Выписка из Единого государственного реестра недвижимости об объекте недвижимости

Сведения о характеристиках объекта недвижимости

На основании запроса от 07.09.2022, поступившего на рассмотрение 07.09.2022, сообщаем, что согласно записям Единого государственного реестра недвижимости:

Раздел 1 Лист 1

Земельный участок			
вид объекта недвижимости			

Лист № 1 раздела 1	Всего листов раздела 1: 3	Всего разделов: 8	Всего листов выписки: 11
--------------------	---------------------------	-------------------	--------------------------

08.09.2022г. № КУВИ-001/2022-155691629	
Кадастровый номер:	47:29:0787001:39
Номер кадастрового квартала:	47:29:0787001
Дата присвоения кадастрового номера:	11.02.2005

Ранее присвоенный государственный учетный номер:	47:29:00-00-000:0004
Местоположение:	Ленинградская область, Лужский район, Скребловское сельское поселение, у д.Брод, контур №114, АОЗТ"Скреблово"
Площадь:	144800
Кадастровая стоимость, руб.:	1061384
Кадастровые номера расположенных в пределах земельного участка объектов недвижимости:	данные отсутствуют
Кадастровые номера объектов недвижимости, из которых образован объект недвижимости:	данные отсутствуют
Кадастровые номера образованных объектов недвижимости:	данные отсутствуют
Категория земель:	Земли сельскохозяйственного назначения
Виды разрешенного использования:	для ведения сельскохозяйственного производства
Сведения о кадастровом инженеру:	данные отсутствуют
Сведения о лесах, водных объектах и об иных природных объектах, расположенных в пределах земельного участка:	данные отсутствуют
Сведения о том, что земельный участок полностью расположен в границах зоны с особыми условиями использования территории, территории объекта культурного наследия, публичного сервитута:	данные отсутствуют
Сведения о том, что земельный участок расположен в границах особой экономической зоны, территории опережающего социально-экономического развития, зоны территориального развития в Российской Федерации, игровой зоны:	данные отсутствуют

полное наименование должности	подпись	инициалы, фамилия
-------------------------------	---------	-------------------

М.П.

Земельный участок			
вид объекта недвижимости			
Лист № 2 раздела 1	Всего листов раздела 1: 3	Всего разделов: 8	Всего листов выписки: 11
08.09.2022г. № КУВИ-001/2022-155691629			
Кадастровый номер:		47:29:0787001:39	
Сведения о том, что земельный участок расположен в границах особо охраняемой природной территории, охотничьих угодий, лесничеств:		данные отсутствуют	
Сведения о результатах проведения государственного земельного надзора:		данные отсутствуют	
Сведения о расположении земельного участка в границах территории, в отношении которой утверждён проект межевания территории:		данные отсутствуют	
Условный номер земельного участка:		данные отсутствуют	
Сведения о принятии акта и (или) заключении договора, предусматривающих предоставление в соответствии с земельным законодательством исполнительным органом государственным органом власти или органом местного самоуправления, находящегося в государственной или муниципальной собственности земельного участка для строительства наемного дома социального использования или наемного дома коммерческого использования:		данные отсутствуют	
Сведения о том, что земельный участок или земельные участки образованы на основании решения об изъятии земельного участка и (или) расположенного на нем объекта недвижимости для государственных или муниципальных нужд:		данные отсутствуют	
Сведения о том, что земельный участок образован из земель или земельного участка, государственная собственность на которые не разграничена:		данные отсутствуют	
Сведения о наличии земельного спора о местоположении границ земельных участков:		данные отсутствуют	
Статус записи об объекте недвижимости:		Сведения об объекте недвижимости имеют статус "актуальные, ранее учтенные"	
Особые отметки:		Сведения об ограничениях права на объект недвижимости, обременениях данного объекта, не зарегистрированных в реестре прав, ограничений прав и обременений недвижимого имущества: вид ограничения (обременения): ограничения прав на земельный участок, предусмотренные статьями 56, 56.1 Земельного кодекса Российской Федерации; срок действия не установлен. вид ограничения (обременения): ограничения прав на земельный участок, предусмотренные статьями 56, 56.1 Земельного кодекса Российской Федерации; срок действия не установлен. вид ограничения (обременения): ограничения прав на земельный участок, предусмотренные статьями 56, 56.1 Земельного кодекса Российской Федерации; срок действия не установлен. вид ограничения (обременения): ограничения прав на земельный участок, предусмотренные статьями 56, 56.1 Земельного кодекса Российской Федерации; срок действия не установлен.	
полное наименование должности		подпись	
		инициалы, фамилия	

М.П.

Земельный участок			
вид объекта недвижимости			
Лист № 3 раздела 1	Всего листов раздела 1: 3	Всего разделов: 8	Всего листов выписки: 11
08.09.2022г. № КУВИ-001/2022-155691629			
Кадастровый номер:	47:29:0787001:39		
	Земельного кодекса Российской Федерации; срок действия: с 08.02.2021; реквизиты документа-основания: доверенность от 20.02.2019 № 5959698; документ, содержащий необходимые для внесения в государственный кадастр недвижимости сведения об установлении или изменении территориальной зоны или зоны с особыми условиями использования территорий, либо об отмене установления такой зоны от 20.11.2020 № PVD-0123/2020-15248; иной документ, содержащий описание объекта от 20.11.2020 № PVD-0123/2020-15248.		
Получатель выписки:	Сашко Анастасия Леонидовна		

полное наименование должности	подпись	инициалы, фамилия

М.П.

Выписка из Единого государственного реестра недвижимости об объекте недвижимости

Сведения о зарегистрированных правах

Земельный участок			
вид объекта недвижимости			
Лист № 1 раздела 2	Всего листов раздела 2: 2	Всего разделов: 8	Всего листов выписки: 11
08.09.2022г. № КУВИ-001/2022-155691629			
Кадастровый номер:		47:29:0787001:39	
1	Правообладатель (правообладатели):	1.1	Общество с ограниченной ответственностью "Скреболово", ИНН: 7814164642
2	Вид, номер, дата и время государственной регистрации права:	2.1	Собственность 47-47-23/028/2010-190 15.10.2010 00:00:00
3	Сведения об осуществлении государственной регистрации сделки, права без необходимого в силу закона согласия третьего лица, органа:	3.1	данные отсутствуют
4	Ограничение прав и обременение объекта недвижимости:		
4.1	вид:	Прочие ограничения прав и обременения объекта недвижимости	
	дата государственной регистрации:	15.10.2010 00:00:00	
	номер государственной регистрации:	47-47-23/028/2010-190	
	срок, на который установлено ограничение прав и обременение объекта недвижимости:	данные отсутствуют	
	лицо, в пользу которого установлено ограничение прав и обременение объекта недвижимости:	данные о правообладателе отсутствуют	
	основание государственной регистрации:	Кадастровый паспорт земельного участка (Выписка из государственного кадастра недвижимости), № 4729/204/10-12049, выдан 13.10.2010, Управление Росреестра по Ленинградской области. Лужский отдел	
	сведения об осуществлении государственной регистрации сделки, права, ограничения права без необходимого в силу закона согласия третьего лица, органа:	данные отсутствуют	
	сведения об управляющем залогом и о договоре управления залогом, если такой договор заключен для управления ипотекой:	данные отсутствуют	
5	Договоры участия в долевом строительстве:	не зарегистрировано	
6	Заявленные в судебном порядке права требования:	данные отсутствуют	
7	Сведения о возражении в отношении зарегистрированного права:	данные отсутствуют	
8	Сведения о наличии решения об изъятии объекта недвижимости для государственных и муниципальных нужд:	данные отсутствуют	

полное наименование должности	подпись	инициалы, фамилия
-------------------------------	---------	-------------------

М.П.

Земельный участок		
вид объекта недвижимости		
Лист № 2 раздела 2	Всего листов раздела 2: 2	Всего разделов: 8
Всего листов выписки: 11		
08.09.2022г. № КУВИ-001/2022-155691629		
Кадастровый номер:		47:29:0787001:39
9	Сведения о невозможности государственной регистрации без личного участия правообладателя или его законного представителя:	данные отсутствуют
10	Правопритязания и сведения о наличии поступивших, но не рассмотренных заявлений о проведении государственной регистрации права (перехода, прекращения права), ограничения права или обременения объекта недвижимости, сделки в отношении объекта недвижимости:	отсутствуют
11	Сведения о невозможности государственной регистрации перехода, прекращения, ограничения права на земельный участок из земель сельскохозяйственного назначения:	данные отсутствуют

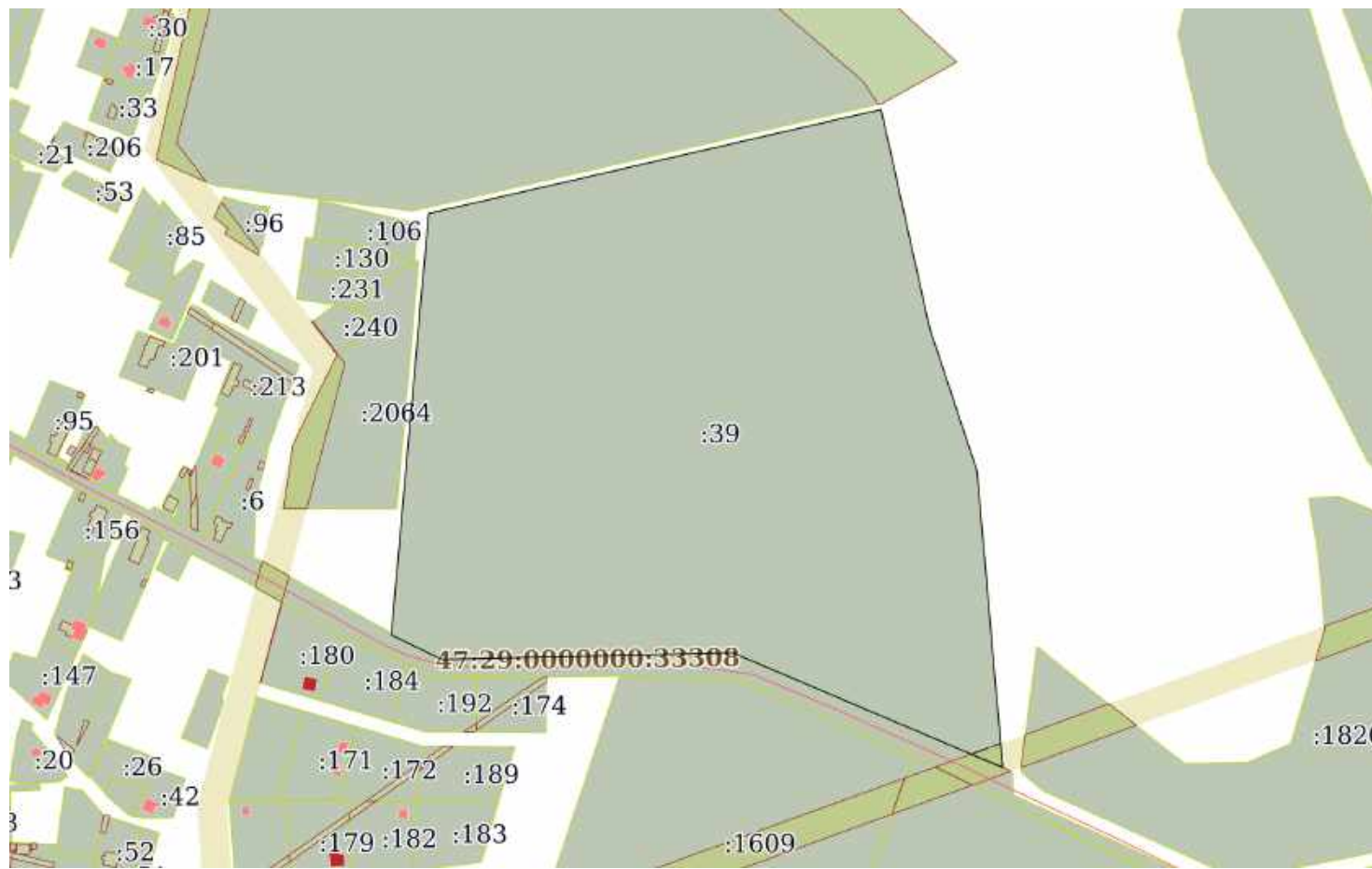
полное наименование должности	подпись	инициалы, фамилия

М.П.

Выписка из Единого государственного реестра недвижимости об объекте недвижимости
 Описание местоположения земельного участка

Земельный участок			
вид объекта недвижимости			
Лист № 1 раздела 3	Всего листов раздела 3: 1	Всего разделов: 8	Всего листов выписки: 11
08.09.2022г. № КУВИ-001/2022-155691629			
Кадастровый номер:		47:29:0787001:39	

План (чертеж, схема) земельного участка



Масштаб 1:5000 Условные обозначения:

полное наименование должности	подпись	инициалы, фамилия

М.П.

Выписка из Единого государственного реестра недвижимости об объекте недвижимости

Описание местоположения земельного участка

Земельный участок			
вид объекта недвижимости			
Лист № 1 раздела 3.1	Всего листов раздела 3.1: 1	Всего разделов: 8	Всего листов выписки: 11
08.09.2022г. № КУВИ-001/2022-155691629			
Кадастровый номер:		47:29:0787001:39	

Описание местоположения границ земельного участка							
№ п/п	Номер точки		Дирекционный угол	Горизонтальное проложение, м	Описание закрепления на местности	Кадастровые номера смежных участков	Сведения об адресах правообладателей смежных земельных участков
	начальная	конечная					
1	2	3	4	5	6	7	8
1	1.1.1	1.1.2	167°27.8`	161.14	данные отсутствуют	данные отсутствуют	данные отсутствуют
2	1.1.2	1.1.3	161°36.7`	107.53	данные отсутствуют	данные отсутствуют	данные отсутствуют
3	1.1.3	1.1.4	175°1.8`	213.78	данные отсутствуют	данные отсутствуют	данные отсутствуют
4	1.1.4	1.1.5	293°0.7`	210.85	данные отсутствуют	47:29:0000000:33641(1)	адрес отсутствует
5	1.1.5	1.1.6	268°40.3`	208.68	данные отсутствуют	47:29:0000000:33641(1)	адрес отсутствует
6	1.1.6	1.1.7	295°40.3`	40.46	данные отсутствуют	47:29:0000000:33641(1)	адрес отсутствует
7	1.1.7	1.1.8	5°4.8`	303.79	данные отсутствуют	данные отсутствуют	данные отсутствуют
8	1.1.8	1.1.1	77°3.9`	333.3	данные отсутствуют	данные отсутствуют	данные отсутствуют

полное наименование должности	подпись	инициалы, фамилия
-------------------------------	---------	-------------------

М.П.

Выписка из Единого государственного реестра недвижимости об объекте недвижимости

Описание местоположения земельного участка

Земельный участок			
вид объекта недвижимости			
Лист № 1 раздела 3.2	Всего листов раздела 3.2: 1	Всего разделов: 8	Всего листов выписки: 11
08.09.2022г. № КУВИ-001/2022-155691629			
Кадастровый номер:		47:29:0787001:39	

Сведения о характерных точках границы земельного участка				
Система координат МСК 47 зона 2				
Номер точки	Координаты, м		Описание закрепления на местности	Средняя квадратичная погрешность определения координат характерных точек границ земельного участка, м
	X	Y		
1	2	3	4	5
1	284080.21	2189132.26	-	-
2	284005.6	2188807.42	-	-
3	283703	2188780.52	-	-
4	283685.47	2188816.99	-	-
5	283690.31	2189025.61	-	-
6	283607.89	2189219.68	-	-
7	283820.87	2189201.16	-	-
8	283922.91	2189167.24	-	-
9	284080.21	2189132.26	-	-

полное наименование должности	подпись	инициалы, фамилия

М.П.

Выписка из Единого государственного реестра недвижимости об объекте недвижимости
Сведения о частях земельного участка

Земельный участок			
вид объекта недвижимости			

Лист № 1 раздела 4	Всего листов раздела 4: 1	Всего разделов: 8	Всего листов выписки: 11
--------------------	---------------------------	-------------------	--------------------------

08.09.2022г. № КУВИ-001/2022-155691629

Кадастровый номер: 47:29:0787001:39

План (чертеж, схема) части земельного участка Учетный номер части: 47:29:0787001:39/3



Масштаб 1:200 Условные обозначения:

полное наименование должности	подпись	инициалы, фамилия

М.П.

Выписка из Единого государственного реестра недвижимости об объекте недвижимости
Сведения о частях земельного участка

Земельный участок		
вид объекта недвижимости		
Лист № 1 раздела 4.1	Всего листов раздела 4.1: 1	Всего разделов: 8
Всего листов выписки: 11		
08.09.2022г. № КУВИ-001/2022-155691629		
Кадастровый номер:	47:29:0787001:39	
Учетный номер части	Площадь, м2	Содержание ограничения в использовании или ограничения права на объект недвижимости или обременения объекта недвижимости
1	2	3
47:29:0787001:39/1		вид ограничения (обременения): ограничения прав на земельный участок, предусмотренные статьями 56, 56.1 Земельного кодекса Российской Федерации; Срок действия: не установлен; Содержание ограничения (обременения): Особый режим использования земли. Охранная зона
47:29:0787001:39/2		вид ограничения (обременения): ограничения прав на земельный участок, предусмотренные статьями 56, 56.1 Земельного кодекса Российской Федерации; Срок действия: не установлен; Содержание ограничения (обременения): Особый режим использования земли. Охранная зона
47:29:0787001:39/3	188	вид ограничения (обременения): ограничения прав на земельный участок, предусмотренные статьями 56, 56.1 Земельного кодекса Российской Федерации; Срок действия: с 2021-02-08; реквизиты документа-основания: доверенность от 20.02.2019 № 5959698; документ, содержащий необходимые для внесения в государственный кадастр недвижимости сведения об установлении или изменении территориальной зоны или зоны с особыми условиями использования территорий, либо об отмене установления такой зоны от 20.11.2020 № РВД-0123/2020-15248; иной документ, содержащий описание объекта от 20.11.2020 № РВД-0123/2020-15248; Содержание ограничения (обременения): При установлении охранной зоны предусматриваются определенные ограничения в использовании территории, которые регламентируются Постановлением Правительства РФ от 24 февраля 2009 г. N 160 "О порядке установления охранных зон объектов электросетевого хозяйства и особых условий использования земельных участков, расположенных в границах таких зон"; Реестровый номер границы: 47:29-6.662; Вид объекта реестра границ: Зона с особыми условиями использования территории; Вид зоны по документу: Охранная зона объекта электросетевого хозяйства ВЛ-10 кв от п/с 35/10 №31; Тип зоны: Охранная зона инженерных коммуникаций; Номер: 013102
	Весь	вид ограничения (обременения): ограничения прав на земельный участок, предусмотренные статьями 56, 56.1 Земельного кодекса Российской Федерации; Срок действия: не установлен; Содержание ограничения (обременения): Особый режим использования земли. Водоохранная зона

полное наименование должности	подпись	инициалы, фамилия

М.П.

Выписка из Единого государственного реестра недвижимости об объекте недвижимости
Сведения о частях земельного участка

Земельный участок			
вид объекта недвижимости			
Лист № 1 раздела 4.2	Всего листов раздела 4.2: 1	Всего разделов: 8	Всего листов выписки: 11
08.09.2022г. № КУВИ-001/2022-155691629			
Кадастровый номер:		47:29:0787001:39	

Сведения о характерных точках границы части (частей) земельного участка				
Учетный номер части: 47:29:0787001:39/3				
Система координат				
Номер точки	Координаты, м		Описание закрепления на местности	Средняя квадратичная погрешность определения координат характерных точек границ земельного участка, м
	X	Y		
1	2	3	4	5
1	283625.13	2189218.18	-	-
2	283607.89	2189219.68	-	-
3	283617.52	2189197	-	-
1	283625.13	2189218.18	-	-

полное наименование должности	подпись	инициалы, фамилия

М.П.

Выписка из Единого государственного реестра недвижимости об объекте недвижимости

Сведения о характеристиках объекта недвижимости

На основании запроса от 27.09.2022, поступившего на рассмотрение 27.09.2022, сообщаем, что согласно записям Единого государственного реестра недвижимости:


Раздел 1 Лист 1


Земельный участок			
вид объекта недвижимости			

Лист № 1 раздела 1	Всего листов раздела 1: 3	Всего разделов: 8	Всего листов выписки: 15
--------------------	---------------------------	-------------------	--------------------------

29.09.2022г. № КУВИ-001/2022-169397948	
Кадастровый номер:	47:29:0787001:44(Единое землепользование)
Номер кадастрового квартала:	47:29:0787001
Дата присвоения кадастрового номера:	11.02.2005

Ранее присвоенный государственный учетный номер:	47:29:00-00-000:0004
Местоположение:	Ленинградская область, Лужский район, Скребловское сельское поселение, АОЗТ "Скреблово", контур № 134, у д. Голубково
Площадь:	54600
Кадастровая стоимость, руб.:	400218
Кадастровые номера расположенных в пределах земельного участка объектов недвижимости:	данные отсутствуют
Кадастровые номера объектов недвижимости, из которых образован объект недвижимости:	данные отсутствуют
Кадастровые номера образованных объектов недвижимости:	данные отсутствуют
Категория земель:	Земли сельскохозяйственного назначения
Виды разрешенного использования:	для ведения сельскохозяйственного производства
Сведения о кадастровом инженеру:	данные отсутствуют
Сведения о лесах, водных объектах и об иных природных объектах, расположенных в пределах земельного участка:	данные отсутствуют
Сведения о том, что земельный участок полностью расположен в границах зоны с особыми условиями использования территории, территории объекта культурного наследия, публичного сервитута:	данные отсутствуют
Сведения о том, что земельный участок расположен в границах особой экономической зоны, территории опережающего социально-экономического развития, зоны территориального развития в Российской Федерации, игровой зоны:	данные отсутствуют

полное наименование должности	 ДОКУМЕНТ ПОДПИСАН ЭЛЕКТРОННОЙ ПОДПИСЬЮ	инициалы, фамилия
	Сертификат: 64575127400433833109200328139839306360 Владелец: ФЕДЕРАЛЬНАЯ СЛУЖБА ГОСУДАРСТВЕННОЙ РЕГИСТРАЦИИ, КАДАСТРА И КАРТОГРАФИИ Действителен: с 17.05.2022 по 10.08.2023	

Земельный участок			
вид объекта недвижимости			
Лист № 2 раздела 1	Всего листов раздела 1: 3	Всего разделов: 8	Всего листов выписки: 15
29.09.2022г. № КУВИ-001/2022-169397948			
Кадастровый номер:		47:29:0787001:44(Единое землепользование)	
Сведения о том, что земельный участок расположен в границах особо охраняемой природной территории, охотничьих угодий, лесничеств:	данные отсутствуют		
Сведения о результатах проведения государственного земельного надзора:	данные отсутствуют		
Сведения о расположении земельного участка в границах территории, в отношении которой утвержден проект межевания территории:	данные отсутствуют		
Условный номер земельного участка:	данные отсутствуют		
Сведения о принятии акта и (или) заключении договора, предусматривающих предоставление в соответствии с земельным законодательством исполнительным органом государственным органом власти или органом местного самоуправления, находящегося в государственной или муниципальной собственности земельного участка для строительства наемного дома социального использования или наемного дома коммерческого использования:	данные отсутствуют		
Сведения о том, что земельный участок или земельные участки образованы на основании решения об изъятии земельного участка и (или) расположенного на нем объекта недвижимости для государственных или муниципальных нужд:	данные отсутствуют		
Сведения о том, что земельный участок образован из земель или земельного участка, государственная собственность на которые не разграничена:	данные отсутствуют		
Сведения о наличии земельного спора о местоположении границ земельных участков:	данные отсутствуют		
Статус записи об объекте недвижимости:	Сведения об объекте недвижимости имеют статус "актуальные, ранее учтенные"		
Особые отметки:	Кадастровые номера обособленных (условных) участков, входящих в единое землепользование и их площади: 47:29:0787001:42 - 27900 кв.м, 47:29:0787001:43 - 26700 кв.м. Сведения об ограничениях права на объект недвижимости, обременениях данного объекта, не зарегистрированных в реестре прав, ограничений прав и обременений недвижимого имущества: вид ограничения (обременения): ограничения прав на земельный участок, предусмотренные статьями 56, 56.1 Земельного кодекса Российской Федерации; срок действия не установлен. вид ограничения (обременения): ограничения прав на земельный участок, предусмотренные статьями 56, 56.1 Земельного кодекса Российской Федерации; срок действия: с 20.02.2019; Земельный участок 47.29.0.2; реквизиты		
полное наименование должности		 <p>ДОКУМЕНТ ДОКУМЕНТ ПОДПИСАН ЭЛЕКТРОННОЙ ПОДПИСЬЮ Сертификат: 64575127400433833109200328139839306360 Владелец: ФЕДЕРАЛЬНАЯ СЛУЖБА ГОСУДАРСТВЕННОЙ РЕГИСТРАЦИИ, КАДАСТРА И КАРТОГРАФИИ Действителен: с 17.05.2022 по 10.08.2023</p>	
		инициалы, фамилия	

Земельный участок			
вид объекта недвижимости			
Лист № 3 раздела 1	Всего листов раздела 1: 3	Всего разделов: 8	Всего листов выписки: 15
29.09.2022г. № КУВИ-001/2022-169397948			
Кадастровый номер:		47:29:0787001:44(Единое землепользование)	
		<p>территории объектов культурного наследия (объектов археологического наследия) федерального значения, расположенных в Лужском районе Ленинградской области от 05.02.2018 № 01-03/18-7 выдан: Комитет по культуре Ленинградской области. вид ограничения (обременения): ограничения прав на земельный участок, предусмотренные статьями 56, 56.1 Земельного кодекса Российской Федерации; срок действия: с 27.11.2020; реквизиты документа-основания: доверенность от 20.02.2019 № 78/337-н/78-2019-2-521; иной документ, содержащий описание объекта от 15.10.2020 № PVD-0123/2020-8036; документ, содержащий необходимые для внесения в государственный кадастр недвижимости сведения об установлении или изменении территориальной зоны или зоны с особыми условиями использования территорий, либо об отмене установления такой зоны от 15.10.2020 № PVD-0123/2020-8036.</p>	
Получатель выписки:		Сашко Анастасия Леонидовна	


полное наименование должности		ДОКУМЕНТ ПОДПИСАН	инициалы, фамилия
	ЭЛЕКТРОННОЙ ПОДПИСЬЮ		
	Сертификат: 64575127400433833109200328139839306360		
	Владелец: ФЕДЕРАЛЬНАЯ СЛУЖБА ГОСУДАРСТВЕННОЙ		
	РЕГИСТРАЦИИ, КАДАСТРА И КАРТОГРАФИИ		
	Действителен: с 17.05.2022 по 10.08.2023		

Выписка из Единого государственного реестра недвижимости об объекте недвижимости

Сведения о зарегистрированных правах

Земельный участок			
вид объекта недвижимости			
Лист № 1 раздела 2	Всего листов раздела 2: 2	Всего разделов: 8	Всего листов выписки: 15
29.09.2022г. № КУВИ-001/2022-169397948			
Кадастровый номер:		47:29:0787001:44(Единое землепользование)	

1	Правообладатель (правообладатели):	1.1	Общество с ограниченной ответственностью "Скреблово", ИНН: 7814164642
2	Вид, номер, дата и время государственной регистрации права:	2.1	Собственность 47-47-23/028/2010-195 15.10.2010 00:00:00
3	Сведения об осуществлении государственной регистрации сделки, права без необходимого в силу закона согласия третьего лица, органа:	3.1	данные отсутствуют
4	Ограничение прав и обременение объекта недвижимости:		
4.1	вид:	Прочие ограничения прав и обременения объекта недвижимости	
	дата государственной регистрации:	15.10.2010 00:00:00	
	номер государственной регистрации:	47-47-23/028/2010-195	
	срок, на который установлены ограничение прав и обременение объекта недвижимости:	данные отсутствуют	
	лицо, в пользу которого установлены ограничение прав и обременение объекта недвижимости:	данные о правообладателе отсутствуют	
	основание государственной регистрации:	Кадастровый паспорт земельного участка (Выписка из государственного кадастра недвижимости), № 4729/204/10-12050, выдан 13.10.2010, Управление Росреестра по Ленинградской области. Лужский отдел	
	сведения об осуществлении государственной регистрации сделки, права, ограничения права без необходимого в силу закона согласия третьего лица, органа:	данные отсутствуют	
	сведения об управлении залогом и о договоре управления залогом, если такой договор заключен для управления ипотекой:	данные отсутствуют	
	сведения о депозитарии, который осуществляет хранение обездвиженной документарной закладной или электронной закладной:		
	ведения о внесении изменений или дополнений в регистрационную запись об ипотеке:		
5	Договоры участия в долевом строительстве:	не зарегистрировано	
6	Заявленные в судебном порядке права требования:	данные отсутствуют	

полное наименование должности	 ДОКУМЕНТ ПОДПИСАН ЭЛЕКТРОННОЙ ПОДПИСЬЮ Сертификат: 64575127400433833109200328139839306360 Владелец: ФЕДЕРАЛЬНАЯ СЛУЖБА ГОСУДАРСТВЕННОЙ РЕГИСТРАЦИИ, КАДАСТРА И КАРТОГРАФИИ Действителен: с 17.05.2022 по 10.08.2023	инициалы, фамилия
-------------------------------	---	-------------------

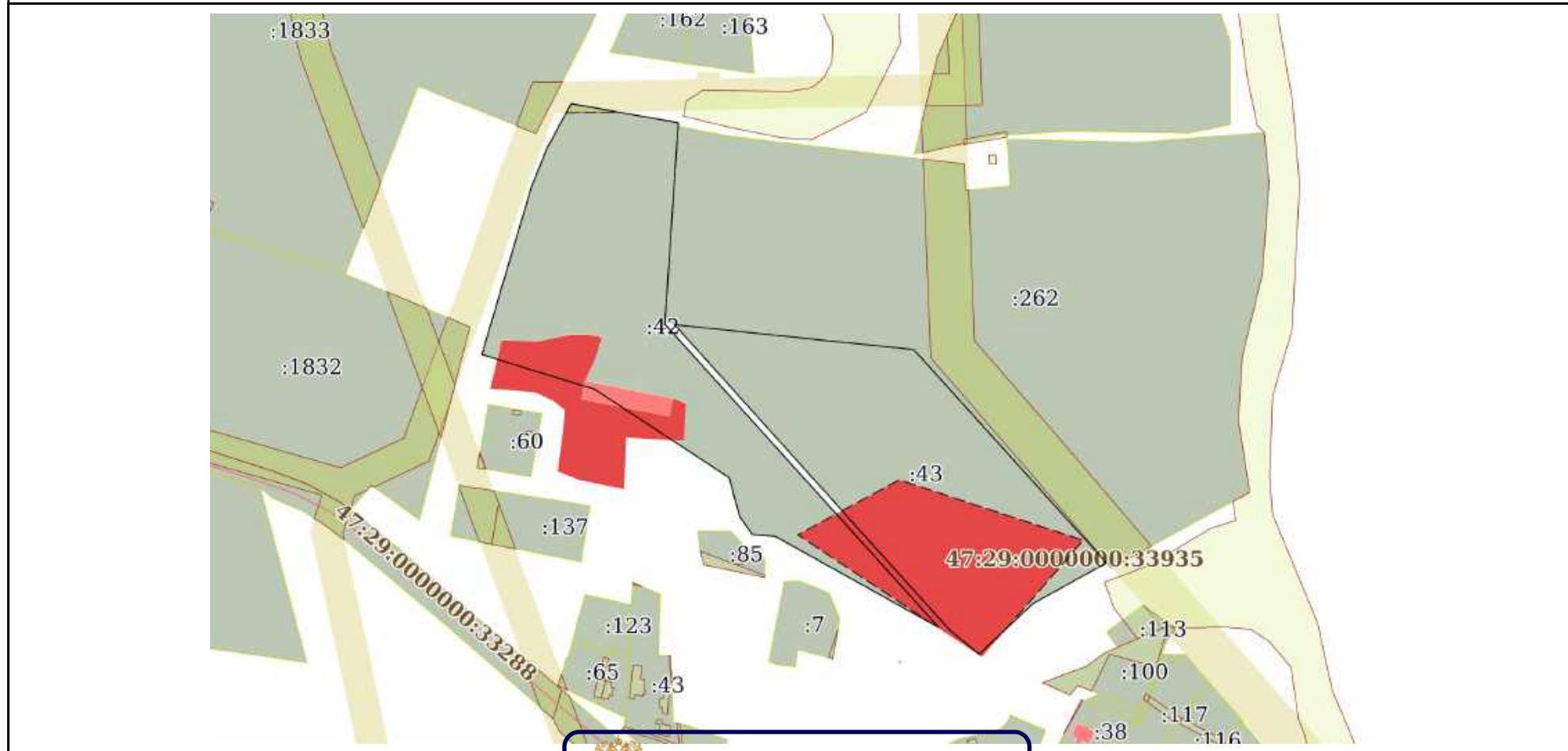
Земельный участок	
вид объекта недвижимости	
Лист № 2 раздела 2	Всего листов раздела 2: 2
Всего разделов: 8	
Всего листов выписки: 15	
29.09.2022г. № КУВИ-001/2022-169397948	
Кадастровый номер:	47:29:0787001:44(Единое землепользование)
7	Сведения о возражении в отношении зарегистрированного права:
8	Сведения о наличии решения об изъятии объекта недвижимости для государственных и муниципальных нужд:
9	Сведения о невозможности государственной регистрации без личного участия правообладателя или его законного представителя:
10	Правопритязания и сведения о наличии поступивших, но не рассмотренных заявлений о проведении государственной регистрации права (перехода, прекращения права), ограничения права или обременения объекта недвижимости, сделки в отношении объекта недвижимости:
11	Сведения о невозможности государственной регистрации перехода, прекращения, ограничения права на земельный участок из земель сельскохозяйственного назначения:


полное наименование должности	 ДОКУМЕНТ ПОДПИСАН ЭЛЕКТРОННОЙ ПОДПИСЬЮ	инициалы, фамилия
	Сертификат: 64575127400433833109200328139839306360 Владелец: ФЕДЕРАЛЬНАЯ СЛУЖБА ГОСУДАРСТВЕННОЙ РЕГИСТРАЦИИ, КАДАСТРА И КАРТОГРАФИИ Действителен: с 17.05.2022 по 10.08.2023	

Выписка из Единого государственного реестра недвижимости об объекте недвижимости
 Описание местоположения земельного участка

Земельный участок			
вид объекта недвижимости			
Лист № 1 раздела 3	Всего листов раздела 3: 3	Всего разделов: 8	Всего листов выписки: 15
29.09.2022г. № КУВИ-001/2022-169397948			
Кадастровый номер:		47:29:0787001:44(Единое землепользование)	

План (чертеж, схема) земельного участка



Масштаб 1:4000	Условные обозначения:	 ДОКУМЕНТ ПОДПИСАН ЭЛЕКТРОННОЙ ПОДПИСЬЮ	
полное наименование должности	Сертификат: 64575127400433833109200328139839306360 Владелец: ФЕДЕРАЛЬНАЯ СЛУЖБА ГОСУДАРСТВЕННОЙ РЕГИСТРАЦИИ, КАДАСТРА И КАРТОГРАФИИ Действителен: с 17.05.2022 по 10.08.2023		инициалы, фамилия

Земельный участок
вид объекта недвижимости

Лист № 2 раздела 3

Всего листов раздела 3: 3

Всего разделов: 8

Всего листов выписки: 15

29.09.2022г. № КУВИ-001/2022-169397948

Кадастровый номер:

47:29:0787001:44(Единое землепользование)



Масштаб 1:4000

Условные обозначения:



ДОКУМЕНТ ПОДПИСАН
ЭЛЕКТРОННОЙ ПОДПИСЬЮ

Сертификат: 64575127400433833109200328139839306360

Владелец: ФЕДЕРАЛЬНАЯ СЛУЖБА ГОСУДАРСТВЕННОЙ
РЕГИСТРАЦИИ, КАДАСТРА И КАРТОГРАФИИ
Действителен: с 17.05.2022 по 10.08.2023

полное наименование должности

инициалы, фамилия

Земельный участок

вид объекта недвижимости

Лист № 3 раздела 3

Всего листов раздела 3: 3

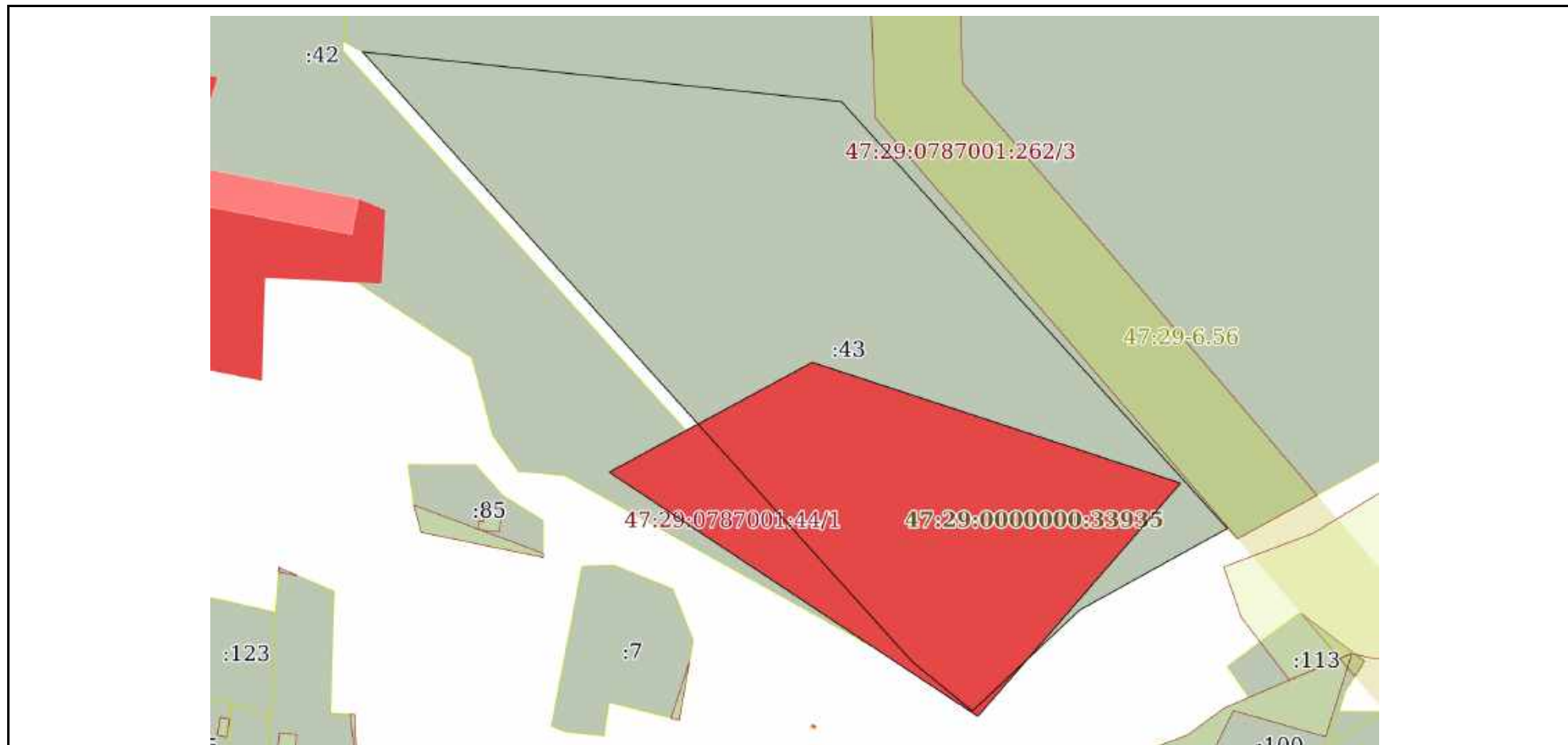
Всего разделов: 8

Всего листов выписки: 15

29.09.2022г. № КУВИ-001/2022-169397948

Кадастровый номер:

47:29:0787001:44(Единое землепользование)



Масштаб 1:2000

Условные обозначения:



ДОКУМЕНТ ПОДПИСАН
ЭЛЕКТРОННОЙ ПОДПИСЬЮ

Сертификат: 64575127400433833109200328139839306360

Владелец: ФЕДЕРАЛЬНАЯ СЛУЖБА ГОСУДАРСТВЕННОЙ
РЕГИСТРАЦИИ, КАДАСТРА И КАРТОГРАФИИ
Действителен: с 17.05.2022 по 10.08.2023

полное наименование должности

инициалы, фамилия

Выписка из Единого государственного реестра недвижимости об объекте недвижимости

Описание местоположения земельного участка

Земельный участок			
вид объекта недвижимости			
Лист № 1 раздела 3.1	Всего листов раздела 3.1: 1	Всего разделов: 8	Всего листов выписки: 15
29.09.2022г. № КУВИ-001/2022-169397948			
Кадастровый номер:		47:29:0787001:44(Единое землепользование)	

Описание местоположения границ земельного участка							
№ п/п	Номер точки		Дирекционный угол	Горизонтальное проложение, м	Описание закрепления на местности	Кадастровые номера смежных участков	Сведения об адресах правообладателей смежных земельных участков
	начальн ая	конечн ая					
1	2	3	4	5	6	7	8
1	2.1.1	2.1.2	100°5.0`	73.68	данные отсутствуют	данные отсутствуют	данные отсутствуют
2	2.1.2	2.1.3	183°51.4`	136.33	данные отсутствуют	данные отсутствуют	данные отсутствуют
3	2.1.3	2.1.4	137°53.8`	276.36	данные отсутствуют	данные отсутствуют	данные отсутствуют
4	2.1.4	2.1.5	299°5.9`	126.51	данные отсутствуют	данные отсутствуют	данные отсутствуют
5	2.1.5	2.1.6	274°41.0`	15.55	данные отсутствуют	данные отсутствуют	данные отсутствуют
6	2.1.6	2.1.7	324°40.9`	14.93	данные отсутствуют	данные отсутствуют	данные отсутствуют
7	2.1.7	2.1.8	344°54.7`	27.2	данные отсутствуют	данные отсутствуют	данные отсутствуют
8	2.1.8	2.1.9	303°16.9`	108.69	данные отсутствуют	данные отсутствуют	данные отсутствуют
9	2.1.9	2.1.10	287°7.7`	80.0	данные отсутствуют	данные отсутствуют	данные отсутствуют
10	2.1.10	2.1.11	16°31.3`	118.82	данные отсутствуют	данные отсутствуют	данные отсутствуют
11	2.1.11	2.1.12	21°56.2`	26.71	данные отсутствуют	данные отсутствуют	данные отсутствуют
12	2.1.12	2.1.1	28°20.1`	35.04	данные отсутствуют	данные отсутствуют	данные отсутствуют
13	3.1.1	3.1.2	95°55.4`	162.62	данные отсутствуют	47:29:0787001:262	данные отсутствуют
14	3.1.2	3.1.3	137°52.9`	194.36	данные отсутствуют	47:29:0787001:262	данные отсутствуют
15	3.1.3	3.1.4	241°3.2`	56.94	данные отсутствуют	данные отсутствуют	данные отсутствуют
16	3.1.4	3.1.5	226°45.0`	49.78	данные отсутствуют	данные отсутствуют	данные отсутствуют
17	3.1.5	3.1.6	309°17.8`	26.26	данные отсутствуют	данные отсутствуют	данные отсутствуют
18	3.1.6	3.1.1	317°58.0`	277.33	данные отсутствуют	данные отсутствуют	данные отсутствуют



ДОКУМЕНТ ПОДПИСАН
ЭЛЕКТРОННОЙ ПОДПИСЬЮ

Сертификат: 64575127400433833109200328139839306360

Владелец: ФЕДЕРАЛЬНАЯ СЛУЖБА ГОСУДАРСТВЕННОЙ
РЕГИСТРАЦИИ, КАДАСТРА И КАРТОГРАФИИ
Действителен: с 17.05.2022 по 10.08.2023

полное наименование должности

инициалы, фамилия

Выписка из Единого государственного реестра недвижимости об объекте недвижимости

Описание местоположения земельного участка

Земельный участок			
вид объекта недвижимости			
Лист № 1 раздела 3.2	Всего листов раздела 3.2: 1	Всего разделов: 8	Всего листов выписки: 15
29.09.2022г. № КУВИ-001/2022-169397948			
Кадастровый номер:		47:29:0787001:44(Единое землепользование)	

Сведения о характерных точках границы земельного участка				
Система координат МСК 47 зона 2				
Номер точки	Координаты, м		Описание закрепления на местности	Средняя квадратичная погрешность определения координат характерных точек границ земельного участка, м
	X	Y		
1	2	3	4	5
1	283185.97	2192453.1	-	-
2	283155.13	2192436.47	-	-
3	283130.35	2192426.49	-	-
4	283016.44	2192392.7	-	-
5	282992.88	2192469.15	-	-
6	282933.24	2192560.01	-	-
7	282906.98	2192567.09	-	-
8	282894.8	2192575.72	-	-
9	282893.53	2192591.22	-	-
10	282832.01	2192701.76	-	-
11	283037.05	2192516.47	-	-
12	283173.07	2192525.64	-	-
13	283185.97	2192453.1	-	-
1	283036.56	2192523.12	-	-
2	282830.57	2192708.81	-	-
3	282813.94	2192729.13	-	-
4	282848.05	2192765.39	-	-
5	282875.61	2192815.22	-	-
6	283019.78	2192684.87	-	-
7	283036.56	2192523.12	-	-



ДОКУМЕНТ ПОДПИСАН
ЭЛЕКТРОННОЙ ПОДПИСЬЮ

Сертификат: 64575127400433833109200328139839306360

Владелец: ФЕДЕРАЛЬНАЯ СЛУЖБА ГОСУДАРСТВЕННОЙ

РЕГИСТРАЦИИ, КАДАСТРА И КАРТОГРАФИИ

Действителен: с 17.05.2022 по 10.08.2023

полное наименование должности

инициалы, фамилия

Выписка из Единого государственного реестра недвижимости об объекте недвижимости
Сведения о частях земельного участка

Земельный участок			
вид объекта недвижимости			

Лист № 1 раздела 4	Всего листов раздела 4: 2	Всего разделов: 8	Всего листов выписки: 15
--------------------	---------------------------	-------------------	--------------------------


29.09.2022г. № КУВИ-001/2022-169397948


Кадастровый номер: 47:29:0787001:44(Единое землепользование)

План (чертеж, схема) части земельного участка Учетный номер части: 47:29:0787001:44/1



Масштаб 1:2000 Условные обозначения

	 ДОКУМЕНТ ПОДПИСАН ЭЛЕКТРОННОЙ ПОДПИСЬЮ	
полное наименование должности	Сертификат: 64575127400433833109200328139839306360 Владелец: ФЕДЕРАЛЬНАЯ СЛУЖБА ГОСУДАРСТВЕННОЙ РЕГИСТРАЦИИ, КАДАСТРА И КАРТОГРАФИИ Действителен: с 17.05.2022 по 10.08.2023	инициалы, фамилия



ДОКУМЕНТ ПОДПИСАН
ЭЛЕКТРОННОЙ ПОДПИСЬЮ

Сертификат: 64575127400433833109200328139839306360
 Владелец: ФЕДЕРАЛЬНАЯ СЛУЖБА ГОСУДАРСТВЕННОЙ
 РЕГИСТРАЦИИ, КАДАСТРА И КАРТОГРАФИИ
 Действителен: с 17.05.2022 по 10.08.2023

Земельный участок

вид объекта недвижимости

Лист № 2 раздела 4

Всего листов раздела 4: 2

Всего разделов: 8

Всего листов выписки: 15

29.09.2022г. № КУВИ-001/2022-169397948

Кадастровый номер:

47:29:0787001:44(Единое землепользование)

План (чертеж, схема) части земельного участка

Учетный номер части: 47:29:0787001:44/2

47:29:0787001:44/2

Масштаб 1:200

Условные обозначения:

ДОКУМЕНТ ПОДПИСАН
ЭЛЕКТРОННОЙ ПОДПИСЬЮ

Сертификат: 64575127400433833109200328139839306360

Владелец: ФЕДЕРАЛЬНАЯ СЛУЖБА ГОСУДАРСТВЕННОЙ
РЕГИСТРАЦИИ, КАДАСТРА И КАРТОГРАФИИ
Действителен: с 17.05.2022 по 10.08.2023

полное наименование должности

инициалы, фамилия

Выписка из Единого государственного реестра недвижимости об объекте недвижимости
Сведения о частях земельного участка

Земельный участок			
вид объекта недвижимости			
Лист № 1 раздела 4.1	Всего листов раздела 4.1: 1	Всего разделов: 8	Всего листов выписки: 15
29.09.2022г. № КУВИ-001/2022-169397948			
Кадастровый номер:		47:29:0787001:44(Единое землепользование)	
Учетный номер части	Площадь, м2	Содержание ограничения в использовании или ограничения права на объект недвижимости или обременения объекта недвижимости	
1	2	3	
47:29:0787001:44/1	10888	вид ограничения (обременения): ограничения прав на земельный участок, предусмотренные статьями 56, 56.1 Земельного кодекса Российской Федерации; Срок действия: с 2019-02-20; реквизиты документа-основания: приказ Комитета по культуре Ленинградской области об установлении границ территории объектов культурного наследия (объектов археологического наследия) федерального значения, расположенных в Лужском районе Ленинградской области от 05.02.2018 № 01-03/18-7 выдан: Комитет по культуре Ленинградской области; Содержание ограничения (обременения): ограничения по использованию и предоставлению земель, земельных участков и иных объектов, в том числе природных, установленных Федеральным законом от 25.06.2002 № 73-ФЗ «Об объектах культурного наследия (памятниках истории и культуры) народов Российской Федерации», Земельным кодексом РФ.	
47:29:0787001:44/2		вид ограничения (обременения): ограничения прав на земельный участок, предусмотренные статьями 56, 56.1 Земельного кодекса Российской Федерации; Срок действия: с 2020-11-27; реквизиты документа-основания: доверенность от 20.02.2019 № 78/337-н/78-2019-2-521; иной документ, содержащий описание объекта от 15.10.2020 № PVD-0123/2020-8036; документ, содержащий необходимые для внесения в государственный кадастр недвижимости сведения об установлении или изменении территориальной зоны или зоны с особыми условиями использования территорий, либо об отмене установления такой зоны от 15.10.2020 № PVD-0123/2020-8036; Содержание ограничения (обременения): При установлении охранной зоны предусматриваются определенные ограничения в использовании территории, которые регламентируются Постановлением Правительства РФ от 24 февраля 2009 г. N 160 "О порядке установления охранных зон объектов электросетевого хозяйства и особых условий использования земельных участков, расположенных в границах таких зон"; Реестровый номер границы: 47:29-6.643; Вид объекта реестра границ: Зона с особыми условиями использования территории; Вид зоны по документу: Охранная зона ВЛ-10 кв от п/ст 31-08; Тип зоны: Охранная зона инженерных коммуникаций; Номер: 013108	
	Весь	вид ограничения (обременения): ограничения прав на земельный участок, предусмотренные статьями 56, 56.1 Земельного кодекса Российской Федерации; Срок действия: не установлен; Содержание ограничения (обременения): Особый режим использования земли. Водоохранная зона	



ДОКУМЕНТ ПОДПИСАН
ЭЛЕКТРОННОЙ ПОДПИСЬЮ

Сертификат: 64575127400433833109200328139839306360

Владелец: ФЕДЕРАЛЬНАЯ СЛУЖБА ГОСУДАРСТВЕННОЙ
РЕГИСТРАЦИИ, КАДАСТРА И КАРТОГРАФИИ
Действителен: с 17.05.2022 по 10.08.2023

полное наименование должности

инициалы, фамилия

Выписка из Единого государственного реестра недвижимости об объекте недвижимости
Сведения о частях земельного участка

Земельный участок			
вид объекта недвижимости			
Лист № 1 раздела 4.2	Всего листов раздела 4.2: 2	Всего разделов: 8	Всего листов выписки: 15
29.09.2022г. № КУВИ-001/2022-169397948			
Кадастровый номер:		47:29:0787001:44(Единое землепользование)	

Сведения о характерных точках границы части (частей) земельного участка				
Учетный номер части: 47:29:0787001:44/1				
Система координат МСК 47 зона 2				
Номер точки	Координаты, м		Описание закрепления на местности	Средняя квадратичная погрешность определения координат характерных точек границ земельного участка, м
	X	Y		
1	2	3	4	5
1	282908.7	2192632.46	-	-
2	282894.61	2192606.43	-	0.5
3	282834.9	2192696.57	-	-
4	282832.01	2192701.76	-	-
5	282908.7	2192632.46	-	-
1	282910.85	2192636.44	-	-
2	282830.57	2192708.81	-	-
3	282813.94	2192729.13	-	-
4	282831.43	2192747.72	-	-
5	282890.94	2192799.47	-	0.5
6	282931.73	2192675.01	-	0.5
7	282910.85	2192636.44	-	-

полное наименование должности	 ДОКУМЕНТ ПОДПИСАН ЭЛЕКТРОННОЙ ПОДПИСЬЮ	инициалы, фамилия
	Сертификат: 64575127400433833109200328139839306360 Владелец: ФЕДЕРАЛЬНАЯ СЛУЖБА ГОСУДАРСТВЕННОЙ РЕГИСТРАЦИИ, КАДАСТРА И КАРТОГРАФИИ Действителен: с 17.05.2022 по 10.08.2023	

Земельный участок				
вид объекта недвижимости				
Лист № 2 раздела 4.2	Всего листов раздела 4.2: 2		Всего разделов: 8	Всего листов выписки: 15
29.09.2022г. № КУВИ-001/2022-169397948				
Кадастровый номер:		47:29:0787001:44(Единое землепользование)		
Сведения о характерных точках границы части (частей) земельного участка				
Учетный номер части: 47:29:0787001:44/2				
Система координат				
Номер точки	Координаты, м		Описание закрепления на местности	Средняя квадратичная погрешность определения координат характерных точек границ земельного участка, м
	X	Y		
1	2	3	4	5
1	283185.97	2192453.1	-	-
2	283180.32	2192484.86	-	-
3	283180.01	2192468.64	-	-
4	283179.66	2192449.69	-	-
1	283185.97	2192453.1	-	-



ДОКУМЕНТ ПОДПИСАН
ЭЛЕКТРОННОЙ ПОДПИСЬЮ

Сертификат: 64575127400433833109200328139839306360

Владелец: ФЕДЕРАЛЬНАЯ СЛУЖБА ГОСУДАРСТВЕННОЙ
РЕГИСТРАЦИИ, КАДАСТРА И КАРТОГРАФИИ
Действителен: с 17.05.2022 по 10.08.2023

полное наименование должности

инициалы, фамилия

Филиал Федерального государственного бюджетного учреждения «Федеральная кадастровая палата федеральной службы государственной регистрации, кадастра и картографии» по Ленинградской области
полное наименование органа регистрации прав

Выписка из Единого государственного реестра недвижимости об объекте недвижимости

Сведения о характеристиках объекта недвижимости

На основании запроса от 07.09.2022, поступившего на рассмотрение 07.09.2022, сообщаем, что согласно записям Единого государственного реестра недвижимости:

Раздел 1 Лист 1

Земельный участок			
вид объекта недвижимости			

Лист № 1 раздела 1	Всего листов раздела 1: 2	Всего разделов: 4	Всего листов выписки: 7
--------------------	---------------------------	-------------------	-------------------------

08.09.2022г. № КУВИ-001/2022-155701538	
Кадастровый номер:	47:29:0787001:267
Номер кадастрового квартала:	47:29:0787001
Дата присвоения кадастрового номера:	29.11.1993

Ранее присвоенный государственный учетный номер:	267
Местоположение:	Местоположение установлено относительно ориентира, расположенного за пределами участка. Ориентир вблизи д. Репьи, контур № 10 Сул. Почтовый адрес ориентира: Ленинградская область, Лужский район, Скребловское сельское поселение, ЗАО 'Скреблово'.
Площадь:	175600
Кадастровая стоимость, руб.:	1032528
Кадастровые номера расположенных в пределах земельного участка объектов недвижимости:	данные отсутствуют
Кадастровые номера объектов недвижимости, из которых образован объект недвижимости:	данные отсутствуют
Кадастровые номера образованных объектов недвижимости:	данные отсутствуют
Категория земель:	Земли сельскохозяйственного назначения
Виды разрешенного использования:	для ведения сельскохозяйственного производства
Сведения о кадастровом инженеру:	данные отсутствуют
Сведения о лесах, водных объектах и об иных природных объектах, расположенных в пределах земельного участка:	данные отсутствуют
Сведения о том, что земельный участок полностью расположен в границах зоны с особыми условиями использования территории, территории объекта культурного наследия, публичного сервитута:	данные отсутствуют
Сведения о том, что земельный участок расположен в границах особой экономической зоны, территории опережающего социально-экономического развития, зоны территориального развития в Российской Федерации, игровой зоны:	данные отсутствуют

полное наименование должности	подпись	инициалы, фамилия
-------------------------------	---------	-------------------

М.П.

Земельный участок			
вид объекта недвижимости			
Лист № 2 раздела 1	Всего листов раздела 1: 2	Всего разделов: 4	Всего листов выписки: 7
08.09.2022г. № КУВИ-001/2022-155701538			
Кадастровый номер:		47:29:0787001:267	
Сведения о том, что земельный участок расположен в границах особо охраняемой природной территории, охотничьих угодий, лесничеств:		данные отсутствуют	
Сведения о результатах проведения государственного земельного надзора:		данные отсутствуют	
Сведения о расположении земельного участка в границах территории, в отношении которой утвержден проект межевания территории:		данные отсутствуют	
Условный номер земельного участка:		данные отсутствуют	
Сведения о принятии акта и (или) заключении договора, предусматривающих предоставление в соответствии с земельным законодательством исполнительным органом государственным органом власти или органом местного самоуправления, находящегося в государственной или муниципальной собственности земельного участка для строительства наемного дома социального использования или наемного дома коммерческого использования:		данные отсутствуют	
Сведения о том, что земельный участок или земельные участки образованы на основании решения об изъятии земельного участка и (или) расположенного на нем объекта недвижимости для государственных или муниципальных нужд:		данные отсутствуют	
Сведения о том, что земельный участок образован из земель или земельного участка, государственная собственность на которые не разграничена:		данные отсутствуют	
Сведения о наличии земельного спора о местоположении границ земельных участков:		данные отсутствуют	
Статус записи об объекте недвижимости:		Сведения об объекте недвижимости имеют статус "актуальные, ранее учтенные"	
Особые отметки:		Сведения, необходимые для заполнения разделов: 2 - Сведения о зарегистрированных правах; 4 - Сведения о частях земельного участка, отсутствуют.	
Получатель выписки:		Сашко Анастасия Леонидовна	

полное наименование должности	подпись	инициалы, фамилия

М.П.

Выписка из Единого государственного реестра недвижимости об объекте недвижимости
Описание местоположения земельного участка

Земельный участок			
вид объекта недвижимости			
Лист № 1 раздела 3	Всего листов раздела 3: 1	Всего разделов: 4	Всего листов выписки: 7
08.09.2022г. № КУВИ-001/2022-155701538			
Кадастровый номер:		47:29:0787001:267	

План (чертеж, схема) земельного участка



Масштаб 1:7000

Условные обозначения:

полное наименование должности	подпись	инициалы, фамилия

М.П.

Выписка из Единого государственного реестра недвижимости об объекте недвижимости

Описание местоположения земельного участка

Земельный участок			
вид объекта недвижимости			

Лист № 1 раздела 3.1	Всего листов раздела 3.1: 2	Всего разделов: 4	Всего листов выписки: 7
----------------------	-----------------------------	-------------------	-------------------------

08.09.2022г. № КУВИ-001/2022-155701538

Кадастровый номер: 47:29:0787001:267

Описание местоположения границ земельного участка

№ п/п	Номер точки		Дирекционный угол	Горизонтальное проложение, м	Описание закрепления на местности	Кадастровые номера смежных участков	Сведения об адресах правообладателей смежных земельных участков
	начальн ая	конечн ая					
1	2	3	4	5	6	7	8
1	1.1.1	1.1.2	111°37.4'	123.23	данные отсутствуют	данные отсутствуют	данные отсутствуют
2	1.1.2	1.1.3	191°45.8'	187.62	данные отсутствуют	данные отсутствуют	данные отсутствуют
3	1.1.3	1.1.4	119°5.9'	97.74	данные отсутствуют	данные отсутствуют	данные отсутствуют
4	1.1.4	1.1.5	210°13.3'	16.41	данные отсутствуют	данные отсутствуют	данные отсутствуют
5	1.1.5	1.1.6	116°29.6'	7.24	данные отсутствуют	данные отсутствуют	данные отсутствуют
6	1.1.6	1.1.7	30°7.3'	16.0	данные отсутствуют	данные отсутствуют	данные отсутствуют
7	1.1.7	1.1.8	116°31.6'	300.71	данные отсутствуют	данные отсутствуют	данные отсутствуют
8	1.1.8	1.1.9	202°59.5'	45.21	данные отсутствуют	данные отсутствуют	данные отсутствуют
9	1.1.9	1.1.10	295°45.1'	278.09	данные отсутствуют	данные отсутствуют	данные отсутствуют
10	1.1.10	1.1.11	214°1.1'	4.34	данные отсутствуют	данные отсутствуют	данные отсутствуют
11	1.1.11	1.1.12	115°57.5'	279.32	данные отсутствуют	данные отсутствуют	данные отсутствуют
12	1.1.12	1.1.13	202°21.8'	43.1	данные отсутствуют	данные отсутствуют	данные отсутствуют
13	1.1.13	1.1.14	292°9.5'	278.89	данные отсутствуют	данные отсутствуют	данные отсутствуют
14	1.1.14	1.1.15	200°0.0'	5.91	данные отсутствуют	данные отсутствуют	данные отсутствуют
15	1.1.15	1.1.16	112°2.0'	278.37	данные отсутствуют	данные отсутствуют	данные отсутствуют
16	1.1.16	1.1.17	205°50.2'	88.55	данные отсутствуют	данные отсутствуют	данные отсутствуют
17	1.1.17	1.1.18	202°40.0'	98.35	данные отсутствуют	данные отсутствуют	данные отсутствуют
18	1.1.18	1.1.19	290°46.6'	112.51	данные отсутствуют	данные отсутствуют	данные отсутствуют
19	1.1.19	1.1.20	295°31.6'	89.78	данные отсутствуют	данные отсутствуют	данные отсутствуют
20	1.1.19	1.1.19			данные отсутствуют	47:29:0787001:1143	адрес отсутствует
21	1.1.20	1.1.21	307°58.3'	62.88	данные отсутствуют	данные отсутствуют	данные отсутствуют
22	1.1.21	1.1.22	324°10.9'	14.27	данные отсутствуют	данные отсутствуют	данные отсутствуют
23	1.1.22	1.1.23	306°45.6'	26.0	данные отсутствуют	данные отсутствуют	данные отсутствуют
24	1.1.23	1.1.24	23°49.7'	240.32	данные отсутствуют	данные отсутствуют	данные отсутствуют
25	1.1.24	1.1.25	298°39.2'	5.4	данные отсутствуют	данные отсутствуют	данные отсутствуют

полное наименование должности	подпись	инициалы, фамилия
-------------------------------	---------	-------------------

М.П.

Земельный участок							
вид объекта недвижимости							
Лист № 2 раздела 3.1		Всего листов раздела 3.1: 2		Всего разделов: 4		Всего листов выписки: 7	
08.09.2022г. № КУВИ-001/2022-155701538							
Кадастровый номер:				47:29:0787001:267			
26	1.1.25	1.1.26	204°55.3`	240.83	данные отсутствуют	данные отсутствуют	данные отсутствуют
27	1.1.26	1.1.27	291°41.2`	199.28	данные отсутствуют	данные отсутствуют	данные отсутствуют
28	1.1.27	1.1.28	23°45.8`	55.27	данные отсутствуют	данные отсутствуют	данные отсутствуют
29	1.1.28	1.1.29	18°52.1`	72.73	данные отсутствуют	данные отсутствуют	данные отсутствуют
30	1.1.29	1.1.30	7°6.6`	24.24	данные отсутствуют	47:29:0787001:1684(6)	г. Санкт-Петербург, просп.Владимирский, д.15, кв.3
31	1.1.30	1.1.31	346°30.8`	43.26	данные отсутствуют	47:29:0787001:1684(6)	г. Санкт-Петербург, просп.Владимирский, д.15, кв.3
32	1.1.31	1.1.32	5°7.2`	23.64	данные отсутствуют	47:29:0787001:1684(6)	г. Санкт-Петербург, просп.Владимирский, д.15, кв.3
33	1.1.32	1.1.33	16°2.6`	112.96	данные отсутствуют	данные отсутствуют	данные отсутствуют
34	1.1.33	1.1.1	25°23.4`	151.15	данные отсутствуют	47:29:0787001:1684(3)	г. Санкт-Петербург, просп.Владимирский, д.15, кв.3

полное наименование должности	подпись	инициалы, фамилия
-------------------------------	---------	-------------------

М.П.

Выписка из Единого государственного реестра недвижимости об объекте недвижимости
Описание местоположения земельного участка

Земельный участок			
вид объекта недвижимости			
Лист № 1 раздела 3.2	Всего листов раздела 3.2: 2	Всего разделов: 4	Всего листов выписки: 7
08.09.2022г. № КУВИ-001/2022-155701538			
Кадастровый номер:		47:29:0787001:267	

Сведения о характерных точках границы земельного участка				
Система координат МСК 47 зона 2				
Номер точки	Координаты, м		Описание закрепления на местности	Средняя квадратичная погрешность определения координат характерных точек границ земельного участка, м
	X	Y		
1	2	3	4	5
1	285070.3	2195327.36	-	-
2	284933.75	2195262.55	-	-
3	284825.19	2195231.33	-	-
4	284801.64	2195229.22	-	-
5	284759.57	2195239.31	-	-
6	284735.52	2195236.31	-	-
7	284666.7	2195212.79	-	-
8	284616.12	2195190.52	-	-
9	284542.48	2195375.7	-	-
10	284760.89	2195477.18	-	-
11	284758.3	2195481.92	-	-
12	284538.47	2195384.83	-	-
13	284522.91	2195405.66	-	-
14	284511.34	2195414.01	-	-
15	284472.65	2195463.58	-	-
16	284433.96	2195544.6	-	-
17	284394.05	2195649.79	-	-
18	284484.8	2195687.69	-	-
19	284564.5	2195726.28	-	-
20	284668.93	2195468.24	-	-
21	284674.48	2195470.26	-	-
22	284569.29	2195728.55	-	-
23	284609.15	2195744.95	-	-
24	284731.41	2195493.81	-	-

полное наименование должности	подпись	инициалы, фамилия

М.П.

Земельный участок				
вид объекта недвижимости				
Лист № 2 раздела 3.2	Всего листов раздела 3.2: 2		Всего разделов: 4	
08.09.2022г. № КУВИ-001/2022-155701538				
Кадастровый номер:			47:29:0787001:267	
25	284735.01	2195496.24	-	-
26	284614.19	2195746.71	-	-
27	284655.81	2195764.37	-	-
28	284790.11	2195495.32	-	-
29	284776.27	2195487.29	-	-
30	284779.5	2195480.81	-	-
31	284793.68	2195489.07	-	-
32	284841.21	2195403.67	-	-
33	285024.89	2195441.92	-	-
34	285070.3	2195327.36	-	-

полное наименование должности	подпись	инициалы, фамилия

М.П.

Выписка из Единого государственного реестра недвижимости об объекте недвижимости

Сведения о характеристиках объекта недвижимости

На основании запроса от 07.09.2022, поступившего на рассмотрение 07.09.2022, сообщаем, что согласно записям Единого государственного реестра недвижимости:

Раздел 1 Лист 1

Земельный участок			
вид объекта недвижимости			

Лист № 1 раздела 1	Всего листов раздела 1: 2	Всего разделов: 4	Всего листов выписки: 7
--------------------	---------------------------	-------------------	-------------------------

08.09.2022г. № КУВИ-001/2022-155691675	
Кадастровый номер:	47:29:0787001:269
Номер кадастрового квартала:	47:29:0787001
Дата присвоения кадастрового номера:	29.11.1993

Ранее присвоенный государственный учетный номер:	269
Местоположение:	Местоположение установлено относительно ориентира, расположенного за пределами участка. Ориентир вблизи д. Голубково, контур № 2 П. Почтовый адрес ориентира: Ленинградская область, Лужский район, Скребловское сельское поселение, ЗАО 'Скреблово'.
Площадь:	29300
Кадастровая стоимость, руб.:	172284
Кадастровые номера расположенных в пределах земельного участка объектов недвижимости:	данные отсутствуют
Кадастровые номера объектов недвижимости, из которых образован объект недвижимости:	данные отсутствуют
Кадастровые номера образованных объектов недвижимости:	данные отсутствуют
Категория земель:	Земли сельскохозяйственного назначения
Виды разрешенного использования:	для ведения сельскохозяйственного производства
Сведения о кадастровом инженеру:	данные отсутствуют
Сведения о лесах, водных объектах и об иных природных объектах, расположенных в пределах земельного участка:	данные отсутствуют
Сведения о том, что земельный участок полностью расположен в границах зоны с особыми условиями использования территории, территории объекта культурного наследия, публичного сервитута:	данные отсутствуют
Сведения о том, что земельный участок расположен в границах особой экономической зоны, территории опережающего социально-экономического развития, зоны территориального развития в Российской Федерации, игровой зоны:	данные отсутствуют

полное наименование должности	подпись	инициалы, фамилия
-------------------------------	---------	-------------------

М.П.

Земельный участок			
вид объекта недвижимости			
Лист № 2 раздела 1	Всего листов раздела 1: 2	Всего разделов: 4	Всего листов выписки: 7
08.09.2022г. № КУВИ-001/2022-155691675			
Кадастровый номер:		47:29:0787001:269	
Сведения о том, что земельный участок расположен в границах особо охраняемой природной территории, охотничьих угодий, лесничеств:		данные отсутствуют	
Сведения о результатах проведения государственного земельного надзора:		данные отсутствуют	
Сведения о расположении земельного участка в границах территории, в отношении которой утвержден проект межевания территории:		данные отсутствуют	
Условный номер земельного участка:		данные отсутствуют	
Сведения о принятии акта и (или) заключении договора, предусматривающих предоставление в соответствии с земельным законодательством исполнительным органом государственным органом власти или органом местного самоуправления, находящегося в государственной или муниципальной собственности земельного участка для строительства наемного дома социального использования или наемного дома коммерческого использования:		данные отсутствуют	
Сведения о том, что земельный участок или земельные участки образованы на основании решения об изъятии земельного участка и (или) расположенного на нем объекта недвижимости для государственных или муниципальных нужд:		данные отсутствуют	
Сведения о том, что земельный участок образован из земель или земельного участка, государственная собственность на которые не разграничена:		данные отсутствуют	
Сведения о наличии земельного спора о местоположении границ земельных участков:		данные отсутствуют	
Статус записи об объекте недвижимости:		Сведения об объекте недвижимости имеют статус "актуальные, ранее учтенные"	
Особые отметки:		Сведения, необходимые для заполнения разделов: 2 - Сведения о зарегистрированных правах; 4 - Сведения о частях земельного участка, отсутствуют.	
Получатель выписки:		Сашко Анастасия Леонидовна	

полное наименование должности	подпись	инициалы, фамилия

М.П.

Выписка из Единого государственного реестра недвижимости об объекте недвижимости
 Описание местоположения земельного участка

Земельный участок			
вид объекта недвижимости			
Лист № 1 раздела 3	Всего листов раздела 3: 1	Всего разделов: 4	Всего листов выписки: 7
08.09.2022г. № КУВИ-001/2022-155691675			
Кадастровый номер:		47:29:0787001:269	

План (чертеж, схема) земельного участка



Масштаб 1:3000 Условные обозначения:

полное наименование должности	подпись	инициалы, фамилия
-------------------------------	---------	-------------------

М.П.

Выписка из Единого государственного реестра недвижимости об объекте недвижимости

Описание местоположения земельного участка

Земельный участок			
вид объекта недвижимости			

Лист № 1 раздела 3.1	Всего листов раздела 3.1: 2	Всего разделов: 4	Всего листов выписки: 7
----------------------	-----------------------------	-------------------	-------------------------

08.09.2022г. № КУВИ-001/2022-155691675

Кадастровый номер: 47:29:0787001:269

Описание местоположения границ земельного участка

№ п/п	Номер точки		Дирекционный угол	Горизонтальное проложение, м	Описание закрепления на местности	Кадастровые номера смежных участков	Сведения об адресах правообладателей смежных земельных участков
	начальн ая	конечн ая					
1	2	3	4	5	6	7	8
1	1.1.1	1.1.2	119°32.8'	39.04	данные отсутствуют	данные отсутствуют	данные отсутствуют
2	1.1.2	1.1.3	109°34.2'	111.78	данные отсутствуют	данные отсутствуют	данные отсутствуют
3	1.1.3	1.1.4	98°43.9'	21.15	данные отсутствуют	данные отсутствуют	данные отсутствуют
4	1.1.4	1.1.5	94°24.5'	58.93	данные отсутствуют	данные отсутствуют	данные отсутствуют
5	1.1.5	1.1.6	100°30.2'	34.72	данные отсутствуют	данные отсутствуют	данные отсутствуют
6	1.1.6	1.1.7	111°29.9'	44.86	данные отсутствуют	данные отсутствуют	данные отсутствуют
7	1.1.7	1.1.8	132°16.6'	56.4	данные отсутствуют	данные отсутствуют	данные отсутствуют
8	1.1.8	1.1.9	136°59.2'	56.48	данные отсутствуют	данные отсутствуют	данные отсутствуют
9	1.1.9	1.1.10	299°0.7'	15.4	данные отсутствуют	данные отсутствуют	данные отсутствуют
10	1.1.10	1.1.11	284°55.9'	24.53	данные отсутствуют	данные отсутствуют	данные отсутствуют
11	1.1.11	1.1.12	268°56.0'	20.93	данные отсутствуют	данные отсутствуют	данные отсутствуют
12	1.1.12	1.1.13	221°51.9'	15.39	данные отсутствуют	данные отсутствуют	данные отсутствуют
13	1.1.13	1.1.14	160°39.1'	15.48	данные отсутствуют	данные отсутствуют	данные отсутствуют
14	1.1.14	1.1.15	140°10.1'	46.79	данные отсутствуют	данные отсутствуют	данные отсутствуют
15	1.1.15	1.1.16	248°24.8'	83.28	данные отсутствуют	данные отсутствуют	данные отсутствуют
16	1.1.16	1.1.17	329°11.6'	40.81	данные отсутствуют	данные отсутствуют	данные отсутствуют
17	1.1.17	1.1.18	321°50.6'	40.06	данные отсутствуют	данные отсутствуют	данные отсутствуют
18	1.1.18	1.1.19	316°19.9'	22.81	данные отсутствуют	данные отсутствуют	данные отсутствуют
19	1.1.19	1.1.20	295°50.9'	28.65	данные отсутствуют	данные отсутствуют	данные отсутствуют
20	1.1.20	1.1.21	286°11.6'	27.82	данные отсутствуют	данные отсутствуют	данные отсутствуют
21	1.1.21	1.1.22	295°25.3'	23.97	данные отсутствуют	данные отсутствуют	данные отсутствуют
22	1.1.21	1.1.21			данные отсутствуют	47:29:0787001:1820(10)	данные отсутствуют
23	1.1.22	1.1.23	306°32.9'	35.6	данные отсутствуют	данные отсутствуют	данные отсутствуют
24	1.1.23	1.1.24	314°48.5'	37.92	данные отсутствуют	47:29:0787001:1820(10)	данные отсутствуют
25	1.1.24	1.1.25	318°49.4'	54.5	данные отсутствуют	данные отсутствуют	данные отсутствуют

полное наименование должности	подпись	инициалы, фамилия
-------------------------------	---------	-------------------

М.П.

Земельный участок						
вид объекта недвижимости						
Лист № 2 раздела 3.1		Всего листов раздела 3.1: 2		Всего разделов: 4		Всего листов выписки: 7
08.09.2022г. № КУВИ-001/2022-155691675						
Кадастровый номер:				47:29:0787001:269		
26	1.1.25	1.1.1	319°3.2`	57.13	данные отсутствуют	данные отсутствуют

полное наименование должности		подпись		инициалы, фамилия	
-------------------------------	--	---------	--	-------------------	--

М.П.

Выписка из Единого государственного реестра недвижимости об объекте недвижимости

Описание местоположения земельного участка

Земельный участок			
вид объекта недвижимости			
Лист № 1 раздела 3.2	Всего листов раздела 3.2: 2	Всего разделов: 4	Всего листов выписки: 7
08.09.2022г. № КУВИ-001/2022-155691675			
Кадастровый номер:		47:29:0787001:269	

Сведения о характерных точках границы земельного участка				
Система координат МСК 47 зона 2				
Номер точки	Координаты, м		Описание закрепления на местности	Средняя квадратичная погрешность определения координат характерных точек границ земельного участка, м
	X	Y		
1	2	3	4	5
1	282071.75	2192709.81	-	-
2	282028.6	2192747.25	-	-
3	281987.58	2192783.13	-	-
4	281960.86	2192810.03	-	-
5	281939.66	2192838.63	-	-
6	281929.37	2192860.28	-	-
7	281921.61	2192887	-	-
8	281909.12	2192912.78	-	-
9	281892.62	2192928.53	-	-
10	281861.12	2192953.28	-	-
11	281826.07	2192974.18	-	-
12	281856.71	2193051.62	-	-
13	281892.64	2193021.65	-	-
14	281907.25	2193016.52	-	-
15	281918.71	2193026.79	-	-
16	281919.1	2193047.72	-	-
17	281912.78	2193071.42	-	-
18	281905.31	2193084.89	-	-
19	281946.61	2193046.36	-	-
20	281984.55	2193004.63	-	-
21	282000.99	2192962.89	-	-
22	282007.32	2192928.75	-	-
23	282011.85	2192869.99	-	-
24	282015.06	2192849.09	-	-

полное наименование должности	подпись	инициалы, фамилия

М.П.

Земельный участок				
вид объекта недвижимости				
Лист № 2 раздела 3.2	Всего листов раздела 3.2: 2	Всего разделов: 4	Всего листов выписки: 7	
08.09.2022г. № КУВИ-001/2022-155691675				
Кадастровый номер:		47:29:0787001:269		
25	282052.5	2192743.77	-	-
26	282071.75	2192709.81	-	-

полное наименование должности	подпись	инициалы, фамилия
-------------------------------	---------	-------------------

М.П.

Филиал Федерального государственного бюджетного учреждения «Федеральная кадастровая палата федеральной службы государственной регистрации, кадастра и картографии» по Ленинградской области
полное наименование органа регистрации прав

Выписка из Единого государственного реестра недвижимости об объекте недвижимости

Сведения о характеристиках объекта недвижимости

На основании запроса от 07.09.2022, поступившего на рассмотрение 07.09.2022, сообщаем, что согласно записям Единого государственного реестра недвижимости:

Раздел 1 Лист 1

Земельный участок			
вид объекта недвижимости			

Лист № 1 раздела 1	Всего листов раздела 1: 2	Всего разделов: 5	Всего листов выписки: 7
--------------------	---------------------------	-------------------	-------------------------

08.09.2022г. № КУВИ-001/2022-155713444	
Кадастровый номер:	47:29:0787001:401
Номер кадастрового квартала:	47:29:0787001
Дата присвоения кадастрового номера:	28.03.2012

Ранее присвоенный государственный учетный номер:	данные отсутствуют
Местоположение:	Ленинградская область, Лужский район, Скребловское сельское поселение, вблизи д. Наволок, рабочий участок 183
Площадь:	34333 +/- 1621
Кадастровая стоимость, руб.:	251660.89
Кадастровые номера расположенных в пределах земельного участка объектов недвижимости:	данные отсутствуют
Кадастровые номера объектов недвижимости, из которых образован объект недвижимости:	47:29:0000000:4
Кадастровые номера образованных объектов недвижимости:	данные отсутствуют
Категория земель:	Земли сельскохозяйственного назначения
Виды разрешенного использования:	для ведения сельскохозяйственного производства
Сведения о кадастровом инженеру:	данные отсутствуют
Сведения о лесах, водных объектах и об иных природных объектах, расположенных в пределах земельного участка:	данные отсутствуют
Сведения о том, что земельный участок полностью расположен в границах зоны с особыми условиями использования территории, территории объекта культурного наследия, публичного сервитута:	данные отсутствуют
Сведения о том, что земельный участок расположен в границах особой экономической зоны, территории опережающего социально-экономического развития, зоны территориального развития в Российской Федерации, игровой зоны:	данные отсутствуют

полное наименование должности	подпись	инициалы, фамилия
-------------------------------	---------	-------------------

М.П.

Земельный участок			
вид объекта недвижимости			
Лист № 2 раздела 1	Всего листов раздела 1: 2	Всего разделов: 5	Всего листов выписки: 7
08.09.2022г. № КУВИ-001/2022-155713444			
Кадастровый номер:		47:29:0787001:401	
Сведения о том, что земельный участок расположен в границах особо охраняемой природной территории, охотничьих угодий, лесничеств:		данные отсутствуют	
Сведения о результатах проведения государственного земельного надзора:		данные отсутствуют	
Сведения о расположении земельного участка в границах территории, в отношении которой утвержден проект межевания территории:		данные отсутствуют	
Условный номер земельного участка:		данные отсутствуют	
Сведения о принятии акта и (или) заключении договора, предусматривающих предоставление в соответствии с земельным законодательством исполнительным органом государственным органом власти или органом местного самоуправления, находящегося в государственной или муниципальной собственности земельного участка для строительства наемного дома социального использования или наемного дома коммерческого использования:		данные отсутствуют	
Сведения о том, что земельный участок или земельные участки образованы на основании решения об изъятии земельного участка и (или) расположенного на нем объекта недвижимости для государственных или муниципальных нужд:		данные отсутствуют	
Сведения о том, что земельный участок образован из земель или земельного участка, государственная собственность на которые не разграничена:		данные отсутствуют	
Сведения о наличии земельного спора о местоположении границ земельных участков:		данные отсутствуют	
Статус записи об объекте недвижимости:		Сведения об объекте недвижимости имеют статус "актуальные"	
Особые отметки:		Сведения, необходимые для заполнения раздела: 4 - Сведения о частях земельного участка, отсутствуют.	
Получатель выписки:		Сашко Анастасия Леонидовна	

полное наименование должности	подпись	инициалы, фамилия

М.П.

Выписка из Единого государственного реестра недвижимости об объекте недвижимости

Сведения о зарегистрированных правах

Земельный участок			
вид объекта недвижимости			
Лист № 1 раздела 2	Всего листов раздела 2: 2	Всего разделов: 5	Всего листов выписки: 7
08.09.2022г. № КУВИ-001/2022-155713444			
Кадастровый номер:		47:29:0787001:401	

1	Правообладатель (правообладатели):	1.1	Жилин Андрей Вениаминович
2	Вид, номер, дата и время государственной регистрации права:	2.1	Собственность 47-47-23/011/2014-587 23.04.2014 00:00:00
3	Сведения об осуществлении государственной регистрации сделки, права без необходимого в силу закона согласия третьего лица, органа:	3.1	данные отсутствуют
4	Ограничение прав и обременение объекта недвижимости:	не зарегистрировано	
5	Договоры участия в долевом строительстве:	не зарегистрировано	
6	Заявленные в судебном порядке права требования:	данные отсутствуют	
7	Сведения о возражении в отношении зарегистрированного права:	данные отсутствуют	
8	Сведения о наличии решения об изъятии объекта недвижимости для государственных и муниципальных нужд:	данные отсутствуют	
9	Сведения о невозможности государственной регистрации без личного участия правообладателя или его законного представителя:	данные отсутствуют	
10	Правопритязания и сведения о наличии поступивших, но не рассмотренных заявлений о проведении государственной регистрации права (перехода, прекращения права), ограничения права или обременения объекта недвижимости, сделки в отношении объекта недвижимости:	отсутствуют	

полное наименование должности	подпись	инициалы, фамилия
-------------------------------	---------	-------------------

М.П.

Земельный участок			
вид объекта недвижимости			
Лист № 2 раздела 2	Всего листов раздела 2: 2	Всего разделов: 5	Всего листов выписки: 7
08.09.2022г. № КУВИ-001/2022-155713444			
Кадастровый номер:		47:29:0787001:401	
11	Сведения о невозможности государственной регистрации перехода, прекращения, ограничения права на земельный участок из земель сельскохозяйственного назначения:	данные отсутствуют	

полное наименование должности	подпись	инициалы, фамилия
-------------------------------	---------	-------------------

М.П.

Выписка из Единого государственного реестра недвижимости об объекте недвижимости
 Описание местоположения земельного участка

Земельный участок			
вид объекта недвижимости			
Лист № 1 раздела 3	Всего листов раздела 3: 1	Всего разделов: 5	Всего листов выписки: 7
08.09.2022г. № КУВИ-001/2022-155713444			
Кадастровый номер:		47:29:0787001:401	

План (чертеж, схема) земельного участка



Масштаб 1:3000

Условные обозначения:

полное наименование должности	подпись	инициалы, фамилия

М.П.

Выписка из Единого государственного реестра недвижимости об объекте недвижимости

Описание местоположения земельного участка

Земельный участок			
вид объекта недвижимости			
Лист № 1 раздела 3.1	Всего листов раздела 3.1: 1	Всего разделов: 5	Всего листов выписки: 7
08.09.2022г. № КУВИ-001/2022-155713444			
Кадастровый номер:		47:29:0787001:401	

Описание местоположения границ земельного участка							
№ п/п	Номер точки		Дирекционный угол	Горизонтальное проложение, м	Описание закрепления на местности	Кадастровые номера смежных участков	Сведения об адресах правообладателей смежных земельных участков
	начальная	конечная					
1	2	3	4	5	6	7	8
1	1.1.1	1.1.2	117°43.9'	115.79	данные отсутствуют	данные отсутствуют	данные отсутствуют
2	1.1.1	1.1.1			-	47:29:0787001:1345	адрес отсутствует
3	1.1.2	1.1.3	127°36.0'	53.81	данные отсутствуют	данные отсутствуют	данные отсутствуют
4	1.1.3	1.1.4	201°23.6'	187.49	данные отсутствуют	47:29:0787001:408	адрес отсутствует
5	1.1.4	1.1.5	287°28.3'	160.64	данные отсутствуют	данные отсутствуют	данные отсутствуют
6	1.1.5	1.1.1	19°45.1'	226.37	данные отсутствуют	данные отсутствуют	данные отсутствуют
7	1.1.5	1.1.5			данные отсутствуют	47:29:0787001:1546	адрес отсутствует

полное наименование должности	подпись	инициалы, фамилия

М.П.

Выписка из Единого государственного реестра недвижимости об объекте недвижимости

Описание местоположения земельного участка

Земельный участок			
вид объекта недвижимости			
Лист № 1 раздела 3.2	Всего листов раздела 3.2: 1	Всего разделов: 5	Всего листов выписки: 7
08.09.2022г. № КУВИ-001/2022-155713444			
Кадастровый номер:		47:29:0787001:401	

Сведения о характерных точках границы земельного участка				
Система координат МСК 47 зона 2				
Номер точки	Координаты, м		Описание закрепления на местности	Средняя квадратичная погрешность определения координат характерных точек границ земельного участка, м
	X	Y		
1	2	3	4	5
1	287065.35	2195559.52	Закрепление отсутствует	2.5
2	287011.47	2195662.01	Закрепление отсутствует	2.5
3	286978.64	2195704.64	Закрепление отсутствует	2.5
4	286804.07	2195636.25	Закрепление отсутствует	2.5
5	286852.3	2195483.02	Закрепление отсутствует	2.5
6	287065.35	2195559.52	Закрепление отсутствует	2.5

полное наименование должности	подпись	инициалы, фамилия
-------------------------------	---------	-------------------

М.П.

Филиал Федерального государственного бюджетного учреждения «Федеральная кадастровая палата федеральной службы государственной регистрации, кадастра и картографии» по Ленинградской области
полное наименование органа регистрации прав

Выписка из Единого государственного реестра недвижимости об объекте недвижимости

Сведения о характеристиках объекта недвижимости

На основании запроса от 07.09.2022, поступившего на рассмотрение 07.09.2022, сообщаем, что согласно записям Единого государственного реестра недвижимости:

Раздел 1 Лист 1

Земельный участок			
вид объекта недвижимости			

Лист № 1 раздела 1	Всего листов раздела 1: 2	Всего разделов: 5	Всего листов выписки: 7
--------------------	---------------------------	-------------------	-------------------------

08.09.2022г. № КУВИ-001/2022-155714212	
Кадастровый номер:	47:29:0787001:408
Номер кадастрового квартала:	47:29:0787001
Дата присвоения кадастрового номера:	07.06.2012

Ранее присвоенный государственный учетный номер:	данные отсутствуют
Местоположение:	Ленинградская область, Лужский район, Скребловское сельское поселение, вблизи д. Наволок, АОЗТ "Скреблово", рабочий участок № 183
Площадь:	34333 +/- 1621
Кадастровая стоимость, руб.:	251660.89
Кадастровые номера расположенных в пределах земельного участка объектов недвижимости:	данные отсутствуют
Кадастровые номера объектов недвижимости, из которых образован объект недвижимости:	47:29:0000000:4
Кадастровые номера образованных объектов недвижимости:	данные отсутствуют
Категория земель:	Земли сельскохозяйственного назначения
Виды разрешенного использования:	для ведения сельскохозяйственного производства
Сведения о кадастровом инженеру:	данные отсутствуют
Сведения о лесах, водных объектах и об иных природных объектах, расположенных в пределах земельного участка:	данные отсутствуют
Сведения о том, что земельный участок полностью расположен в границах зоны с особыми условиями использования территории, территории объекта культурного наследия, публичного сервитута:	данные отсутствуют
Сведения о том, что земельный участок расположен в границах особой экономической зоны, территории опережающего социально-экономического развития, зоны территориального развития в Российской Федерации, игровой зоны:	данные отсутствуют

полное наименование должности	подпись	инициалы, фамилия
-------------------------------	---------	-------------------

М.П.

Земельный участок			
вид объекта недвижимости			
Лист № 2 раздела 1	Всего листов раздела 1: 2	Всего разделов: 5	Всего листов выписки: 7
08.09.2022г. № КУВИ-001/2022-155714212			
Кадастровый номер:		47:29:0787001:408	
Сведения о том, что земельный участок расположен в границах особо охраняемой природной территории, охотничьих угодий, лесничеств:		данные отсутствуют	
Сведения о результатах проведения государственного земельного надзора:		данные отсутствуют	
Сведения о расположении земельного участка в границах территории, в отношении которой утвержден проект межевания территории:		данные отсутствуют	
Условный номер земельного участка:		данные отсутствуют	
Сведения о принятии акта и (или) заключении договора, предусматривающих предоставление в соответствии с земельным законодательством исполнительным органом государственным органом власти или органом местного самоуправления, находящегося в государственной или муниципальной собственности земельного участка для строительства наемного дома социального использования или наемного дома коммерческого использования:		данные отсутствуют	
Сведения о том, что земельный участок или земельные участки образованы на основании решения об изъятии земельного участка и (или) расположенного на нем объекта недвижимости для государственных или муниципальных нужд:		данные отсутствуют	
Сведения о том, что земельный участок образован из земель или земельного участка, государственная собственность на которые не разграничена:		данные отсутствуют	
Сведения о наличии земельного спора о местоположении границ земельных участков:		данные отсутствуют	
Статус записи об объекте недвижимости:		Сведения об объекте недвижимости имеют статус "актуальные"	
Особые отметки:		Сведения, необходимые для заполнения раздела: 4 - Сведения о частях земельного участка, отсутствуют.	
Получатель выписки:		Сашко Анастасия Леонидовна	

полное наименование должности	подпись	инициалы, фамилия

М.П.

Выписка из Единого государственного реестра недвижимости об объекте недвижимости

Сведения о зарегистрированных правах

Земельный участок			
вид объекта недвижимости			
Лист № 1 раздела 2	Всего листов раздела 2: 2	Всего разделов: 5	Всего листов выписки: 7
08.09.2022г. № КУВИ-001/2022-155714212			
Кадастровый номер:		47:29:0787001:408	

1	Правообладатель (правообладатели):	1.1	Жилин Андрей Вениаминович
2	Вид, номер, дата и время государственной регистрации права:	2.1	Собственность 47-47-23/075/2012-163 16.10.2012 00:00:00
3	Сведения об осуществлении государственной регистрации сделки, права без необходимого в силу закона согласия третьего лица, органа:	3.1	данные отсутствуют
4	Ограничение прав и обременение объекта недвижимости:	не зарегистрировано	
5	Договоры участия в долевом строительстве:	не зарегистрировано	
6	Заявленные в судебном порядке права требования:	данные отсутствуют	
7	Сведения о возражении в отношении зарегистрированного права:	данные отсутствуют	
8	Сведения о наличии решения об изъятии объекта недвижимости для государственных и муниципальных нужд:	данные отсутствуют	
9	Сведения о невозможности государственной регистрации без личного участия правообладателя или его законного представителя:	данные отсутствуют	
10	Правопритязания и сведения о наличии поступивших, но не рассмотренных заявлений о проведении государственной регистрации права (перехода, прекращения права), ограничения права или обременения объекта недвижимости, сделки в отношении объекта недвижимости:	отсутствуют	

полное наименование должности	подпись	инициалы, фамилия
-------------------------------	---------	-------------------

М.П.

Земельный участок			
вид объекта недвижимости			
Лист № 2 раздела 2	Всего листов раздела 2: 2	Всего разделов: 5	Всего листов выписки: 7
08.09.2022г. № КУВИ-001/2022-155714212			
Кадастровый номер:		47:29:0787001:408	
11	Сведения о невозможности государственной регистрации перехода, прекращения, ограничения права на земельный участок из земель сельскохозяйственного назначения:	данные отсутствуют	

полное наименование должности	подпись	инициалы, фамилия
-------------------------------	---------	-------------------

М.П.

Выписка из Единого государственного реестра недвижимости об объекте недвижимости
 Описание местоположения земельного участка

Земельный участок			
вид объекта недвижимости			
Лист № 1 раздела 3	Всего листов раздела 3: 1	Всего разделов: 5	Всего листов выписки: 7
08.09.2022г. № КУВИ-001/2022-155714212			
Кадастровый номер:		47:29:0787001:408	

План (чертеж, схема) земельного участка



Масштаб 1:3000 Условные обозначения:

полное наименование должности	подпись	инициалы, фамилия

М.П.

Выписка из Единого государственного реестра недвижимости об объекте недвижимости

Описание местоположения земельного участка

Земельный участок			
вид объекта недвижимости			
Лист № 1 раздела 3.1	Всего листов раздела 3.1: 1	Всего разделов: 5	Всего листов выписки: 7
08.09.2022г. № КУВИ-001/2022-155714212			
Кадастровый номер:		47:29:0787001:408	

Описание местоположения границ земельного участка							
№ п/п	Номер точки		Дирекционный угол	Горизонтальное проложение, м	Описание закрепления на местности	Кадастровые номера смежных участков	Сведения об адресах правообладателей смежных земельных участков
	начальная	конечная					
1	2	3	4	5	6	7	8
1	1.1.1	1.1.2	127°35.5`	32.52	данные отсутствуют	данные отсутствуют	данные отсутствуют
2	1.1.2	1.1.3	137°26.2`	134.27	данные отсутствуют	данные отсутствуют	данные отсутствуют
3	1.1.3	1.1.4	124°9.8`	114.18	данные отсутствуют	данные отсутствуют	данные отсутствуют
4	1.1.4	1.1.5	206°19.5`	96.11	данные отсутствуют	данные отсутствуют	данные отсутствуют
5	1.1.5	1.1.6	295°2.5`	143.93	данные отсутствуют	данные отсутствуют	данные отсутствуют
6	1.1.6	1.1.7	287°28.2`	111.59	данные отсутствуют	данные отсутствуют	данные отсутствуют
7	1.1.7	1.1.1	21°23.6`	187.49	данные отсутствуют	47:29:0787001:401	адрес отсутствует

полное наименование должности	подпись	инициалы, фамилия

М.П.

Выписка из Единого государственного реестра недвижимости об объекте недвижимости

Описание местоположения земельного участка

Земельный участок			
вид объекта недвижимости			
Лист № 1 раздела 3.2	Всего листов раздела 3.2: 1	Всего разделов: 5	Всего листов выписки: 7
08.09.2022г. № КУВИ-001/2022-155714212			
Кадастровый номер:		47:29:0787001:408	

Сведения о характерных точках границы земельного участка				
Система координат МСК 47 зона 2				
Номер точки	Координаты, м		Описание закрепления на местности	Средняя квадратичная погрешность определения координат характерных точек границ земельного участка, м
	X	Y		
1	2	3	4	5
1	286978.64	2195704.64	Закрепление отсутствует	2.5
2	286958.8	2195730.41	Закрепление отсутствует	2.5
3	286859.91	2195821.23	Закрепление отсутствует	2.5
4	286795.79	2195915.71	Закрепление отсутствует	2.5
5	286709.65	2195873.09	Закрепление отсутствует	2.5
6	286770.57	2195742.69	Закрепление отсутствует	2.5
7	286804.07	2195636.25	Закрепление отсутствует	2.5
8	286978.64	2195704.64	Закрепление отсутствует	2.5

полное наименование должности	подпись	инициалы, фамилия

М.П.

Филиал Федерального государственного бюджетного учреждения «Федеральная кадастровая палата федеральной службы государственной регистрации, кадастра и картографии» по Ленинградской области
полное наименование органа регистрации прав

Выписка из Единого государственного реестра недвижимости об объекте недвижимости

Сведения о характеристиках объекта недвижимости

На основании запроса от 07.09.2022, поступившего на рассмотрение 07.09.2022, сообщаем, что согласно записям Единого государственного реестра недвижимости:

Раздел 1 Лист 1

Земельный участок			
вид объекта недвижимости			

Лист № 1 раздела 1	Всего листов раздела 1: 2	Всего разделов: 5	Всего листов выписки: 9
--------------------	---------------------------	-------------------	-------------------------

08.09.2022г. № КУВИ-001/2022-155701876	
Кадастровый номер:	47:29:0787001:1143
Номер кадастрового квартала:	47:29:0787001
Дата присвоения кадастрового номера:	06.11.2012

Ранее присвоенный государственный учетный номер:	данные отсутствуют
Местоположение:	Ленинградская область, Лужский район, Скребловское сельское поселение, вблизи д. Репьи, АОЗТ "Скреблово", рабочий участок № 201
Площадь:	316700 +/- 4924
Кадастровая стоимость, руб.:	2321411
Кадастровые номера расположенных в пределах земельного участка объектов недвижимости:	данные отсутствуют
Кадастровые номера объектов недвижимости, из которых образован объект недвижимости:	47:29:0000000:4
Кадастровые номера образованных объектов недвижимости:	данные отсутствуют
Категория земель:	Земли сельскохозяйственного назначения
Виды разрешенного использования:	Для ведения сельскохозяйственного производства
Сведения о кадастровом инженеру:	данные отсутствуют
Сведения о лесах, водных объектах и об иных природных объектах, расположенных в пределах земельного участка:	данные отсутствуют
Сведения о том, что земельный участок полностью расположен в границах зоны с особыми условиями использования территории, территории объекта культурного наследия, публичного сервитута:	данные отсутствуют
Сведения о том, что земельный участок расположен в границах особой экономической зоны, территории опережающего социально-экономического развития, зоны территориального развития в Российской Федерации, игровой зоны:	данные отсутствуют

полное наименование должности	подпись	инициалы, фамилия
-------------------------------	---------	-------------------

М.П.

Земельный участок			
вид объекта недвижимости			
Лист № 2 раздела 1	Всего листов раздела 1: 2	Всего разделов: 5	Всего листов выписки: 9
08.09.2022г. № КУВИ-001/2022-155701876			
Кадастровый номер:		47:29:0787001:1143	
Сведения о том, что земельный участок расположен в границах особо охраняемой природной территории, охотничьих угодий, лесничеств:		данные отсутствуют	
Сведения о результатах проведения государственного земельного надзора:		данные отсутствуют	
Сведения о расположении земельного участка в границах территории, в отношении которой утвержден проект межевания территории:		данные отсутствуют	
Условный номер земельного участка:		данные отсутствуют	
Сведения о принятии акта и (или) заключении договора, предусматривающих предоставление в соответствии с земельным законодательством исполнительным органом государственным органом власти или органом местного самоуправления, находящегося в государственной или муниципальной собственности земельного участка для строительства наемного дома социального использования или наемного дома коммерческого использования:		данные отсутствуют	
Сведения о том, что земельный участок или земельные участки образованы на основании решения об изъятии земельного участка и (или) расположенного на нем объекта недвижимости для государственных или муниципальных нужд:		данные отсутствуют	
Сведения о том, что земельный участок образован из земель или земельного участка, государственная собственность на которые не разграничена:		данные отсутствуют	
Сведения о наличии земельного спора о местоположении границ земельных участков:		данные отсутствуют	
Статус записи об объекте недвижимости:		Сведения об объекте недвижимости имеют статус "актуальные"	
Особые отметки:		Для данного земельного участка обеспечен доступ посредством земельного участка (земельных участков) с кадастровым номером (кадастровыми номерами): земли общего пользования. Сведения, необходимые для заполнения раздела: 4 - Сведения о частях земельного участка, отсутствуют.	
Получатель выписки:		Сашко Анастасия Леонидовна	

полное наименование должности	подпись	инициалы, фамилия

М.П.

Выписка из Единого государственного реестра недвижимости об объекте недвижимости

Сведения о зарегистрированных правах

Земельный участок			
вид объекта недвижимости			
Лист № 1 раздела 2	Всего листов раздела 2: 2	Всего разделов: 5	Всего листов выписки: 9
08.09.2022г. № КУВИ-001/2022-155701876			
Кадастровый номер:		47:29:0787001:1143	

1	Правообладатель (правообладатели):	1.1	Перепеч Екатерина Никитична
2	Вид, номер, дата и время государственной регистрации права:	2.1	Собственность 47:29:0787001:1143-47/023/2020-2 06.04.2020 11:53:40
3	Сведения об осуществлении государственной регистрации сделки, права без необходимого в силу закона согласия третьего лица, органа:	3.1	данные отсутствуют
4	Ограничение прав и обременение объекта недвижимости:	не зарегистрировано	
5	Договоры участия в долевом строительстве:	не зарегистрировано	
6	Заявленные в судебном порядке права требования:	данные отсутствуют	
7	Сведения о возражении в отношении зарегистрированного права:	данные отсутствуют	
8	Сведения о наличии решения об изъятии объекта недвижимости для государственных и муниципальных нужд:	данные отсутствуют	
9	Сведения о невозможности государственной регистрации без личного участия правообладателя или его законного представителя:	данные отсутствуют	
10	Правопритязания и сведения о наличии поступивших, но не рассмотренных заявлений о проведении государственной регистрации права (перехода, прекращения права), ограничения права или обременения объекта недвижимости, сделки в отношении объекта недвижимости:	отсутствуют	

полное наименование должности	подпись	инициалы, фамилия
-------------------------------	---------	-------------------

М.П.

Земельный участок			
вид объекта недвижимости			
Лист № 2 раздела 2	Всего листов раздела 2: 2	Всего разделов: 5	Всего листов выписки: 9
08.09.2022г. № КУВИ-001/2022-155701876			
Кадастровый номер:		47:29:0787001:1143	
11	Сведения о невозможности государственной регистрации перехода, прекращения, ограничения права на земельный участок из земель сельскохозяйственного назначения:	данные отсутствуют	

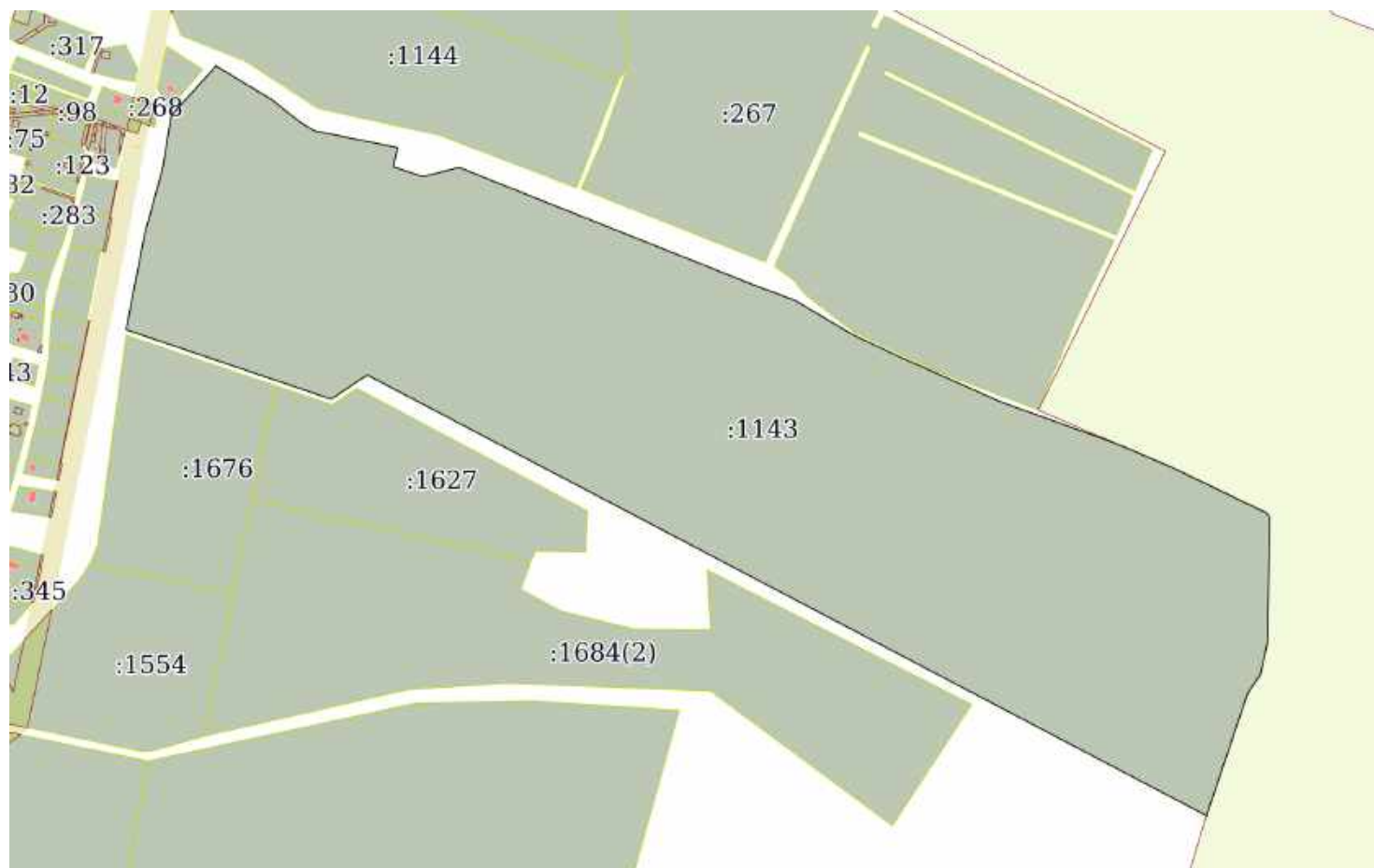
полное наименование должности	подпись	инициалы, фамилия
-------------------------------	---------	-------------------

М.П.

Выписка из Единого государственного реестра недвижимости об объекте недвижимости
 Описание местоположения земельного участка

Земельный участок			
вид объекта недвижимости			
Лист № 1 раздела 3	Всего листов раздела 3: 1	Всего разделов: 5	Всего листов выписки: 9
08.09.2022г. № КУВИ-001/2022-155701876			
Кадастровый номер:		47:29:0787001:1143	

План (чертеж, схема) земельного участка



Масштаб 1:7000

Условные обозначения:

полное наименование должности	подпись	инициалы, фамилия

М.П.

Выписка из Единого государственного реестра недвижимости об объекте недвижимости

Описание местоположения земельного участка

Земельный участок			
вид объекта недвижимости			

Лист № 1 раздела 3.1	Всего листов раздела 3.1: 2	Всего разделов: 5	Всего листов выписки: 9
----------------------	-----------------------------	-------------------	-------------------------

08.09.2022г. № КУВИ-001/2022-155701876

Кадастровый номер: 47:29:0787001:1143

Описание местоположения границ земельного участка							
№ п/п	Номер точки		Дирекционный угол	Горизонтальное проложение, м	Описание закрепления на местности	Кадастровые номера смежных участков	Сведения об адресах правообладателей смежных земельных участков
	начальн ая	конечн ая					
1	2	3	4	5	6	7	8
1	1.1.1	1.1.2	42°10.0'	66.81	-	данные отсутствуют	данные отсутствуют
2	1.1.2	1.1.3	121°8.0'	64.97	-	данные отсутствуют	данные отсутствуют
3	1.1.3	1.1.4	128°26.8'	36.93	-	данные отсутствуют	данные отсутствуют
4	1.1.4	1.1.5	120°57.8'	16.79	-	данные отсутствуют	данные отсутствуют
5	1.1.5	1.1.6	101°19.1'	84.98	-	данные отсутствуют	данные отсутствуют
6	1.1.6	1.1.7	192°38.1'	19.93	-	данные отсутствуют	данные отсутствуют
7	1.1.7	1.1.8	108°2.2'	31.33	-	данные отсутствуют	данные отсутствуют
8	1.1.8	1.1.9	76°8.0'	37.64	-	данные отсутствуют	данные отсутствуют
9	1.1.9	1.1.10	111°44.5'	320.27	-	данные отсутствуют	данные отсутствуют
10	1.1.10	1.1.11	110°26.8'	42.34	-	данные отсутствуют	данные отсутствуют
11	1.1.11	1.1.12	120°49.1'	65.92	-	данные отсутствуют	данные отсутствуют
12	1.1.12	1.1.13	115°19.1'	53.62	-	данные отсутствуют	данные отсутствуют
13	1.1.13	1.1.14	113°58.8'	111.73	-	данные отсутствуют	данные отсутствуют
14	1.1.14	1.1.15	109°47.9'	119.98	-	данные отсутствуют	данные отсутствуют
15	1.1.15	1.1.16	113°6.3'	63.28	-	данные отсутствуют	данные отсутствуют
16	1.1.16	1.1.17	115°42.8'	105.24	-	данные отсутствуют	данные отсутствуют
17	1.1.17	1.1.18	142°6.4'	5.71	-	данные отсутствуют	данные отсутствуют
18	1.1.18	1.1.19	181°11.6'	126.21	-	данные отсутствуют	данные отсутствуют
19	1.1.19	1.1.20	192°36.4'	33.13	-	данные отсутствуют	данные отсутствуют
20	1.1.20	1.1.21	215°8.7'	21.52	-	данные отсутствуют	данные отсутствуют
21	1.1.21	1.1.22	198°35.2'	130.07	-	данные отсутствуют	данные отсутствуют
22	1.1.22	1.1.23	297°42.2'	951.52	-	данные отсутствуют	данные отсутствуют
23	1.1.23	1.1.24	236°17.0'	43.51	-	данные отсутствуют	данные отсутствуют
24	1.1.24	1.1.25	288°40.7'	217.42	-	данные отсутствуют	данные отсутствуют
25	1.1.24	1.1.24			данные отсутствуют	47:29:0787001:1627	адрес отсутствует

полное наименование должности	подпись	инициалы, фамилия
-------------------------------	---------	-------------------

М.П.

Земельный участок							
вид объекта недвижимости							
Лист № 2 раздела 3.1			Всего листов раздела 3.1: 2		Всего разделов: 5		Всего листов выписки: 9
08.09.2022г. № КУВИ-001/2022-155701876							
Кадастровый номер:				47:29:0787001:1143			
26	1.1.25	1.1.26	11°0.8`	96.48	-	данные отсутствуют	данные отсутствуют
27	1.1.26	1.1.27	15°5.1`	71.32	-	данные отсутствуют	данные отсутствуют
28	1.1.27	1.1.1	9°20.1`	52.34	-	данные отсутствуют	данные отсутствуют

полное наименование должности	подпись	инициалы, фамилия

М.П.

Выписка из Единого государственного реестра недвижимости об объекте недвижимости

Описание местоположения земельного участка

Земельный участок			
вид объекта недвижимости			
Лист № 1 раздела 3.2	Всего листов раздела 3.2: 2	Всего разделов: 5	Всего листов выписки: 9
08.09.2022г. № КУВИ-001/2022-155701876			
Кадастровый номер:		47:29:0787001:1143	

Сведения о характерных точках границы земельного участка				
Система координат МСК 47 зона 2				
Номер точки	Координаты, м		Описание закрепления на местности	Средняя квадратичная погрешность определения координат характерных точек границ земельного участка, м
	X	Y		
1	2	3	4	5
1	284689.9	2194779.51	Закрепление отсутствует	2.5
2	284739.42	2194824.36	Закрепление отсутствует	2.5
3	284705.83	2194879.97	Закрепление отсутствует	2.5
4	284682.87	2194908.89	Закрепление отсутствует	2.5
5	284674.23	2194923.29	Закрепление отсутствует	2.5
6	284657.55	2195006.62	Закрепление отсутствует	2.5
7	284638.1	2195002.26	Закрепление отсутствует	2.5
8	284628.4	2195032.05	Закрепление отсутствует	2.5
9	284637.42	2195068.59	Закрепление отсутствует	2.5
10	284518.79	2195366.08	Закрепление отсутствует	2.5
11	284504	2195405.75	Закрепление отсутствует	2.5
12	284470.23	2195462.36	Закрепление отсутствует	2.5
13	284447.3	2195510.83	Закрепление отсутствует	2.5
14	284401.89	2195612.92	Закрепление отсутствует	2.5
15	284361.25	2195725.81	Закрепление отсутствует	2.5
16	284336.42	2195784.01	Закрепление отсутствует	2.5
17	284290.76	2195878.83	Закрепление отсутствует	2.5
18	284286.25	2195882.34	Закрепление отсутствует	2.5
19	284160.07	2195879.71	Закрепление отсутствует	2.5
20	284127.74	2195872.48	Закрепление отсутствует	2.5
21	284110.14	2195860.09	Закрепление отсутствует	2.5
22	283986.85	2195818.63	Закрепление отсутствует	2.5
23	284429.21	2194976.19	Закрепление отсутствует	2.5
24	284405.06	2194940	Закрепление отсутствует	2.5

полное наименование должности	подпись	инициалы, фамилия

М.П.

Земельный участок				
вид объекта недвижимости				
Лист № 2 раздела 3.2	Всего листов раздела 3.2: 2	Всего разделов: 5	Всего листов выписки: 9	
08.09.2022г. № КУВИ-001/2022-155701876				
Кадастровый номер:		47:29:0787001:1143		
25	284474.69	2194734.03	Закрепление отсутствует	2.5
26	284569.39	2194752.46	Закрепление отсутствует	2.5
27	284638.25	2194771.02	Закрепление отсутствует	2.5
28	284689.9	2194779.51	Закрепление отсутствует	2.5

полное наименование должности	подпись	инициалы, фамилия

М.П.

Филиал Федерального государственного бюджетного учреждения «Федеральная кадастровая палата федеральной службы государственной регистрации, кадастра и картографии» по Ленинградской области
полное наименование органа регистрации прав

Выписка из Единого государственного реестра недвижимости об объекте недвижимости

Сведения о характеристиках объекта недвижимости

На основании запроса от 07.09.2022, поступившего на рассмотрение 07.09.2022, сообщаем, что согласно записям Единого государственного реестра недвижимости:

Раздел 1 Лист 1

Земельный участок			
вид объекта недвижимости			

Лист № 1 раздела 1	Всего листов раздела 1: 2	Всего разделов: 5	Всего листов выписки: 7
--------------------	---------------------------	-------------------	-------------------------

08.09.2022г. № КУВИ-001/2022-155713174	
Кадастровый номер:	47:29:0787001:1232
Номер кадастрового квартала:	47:29:0787001
Дата присвоения кадастрового номера:	13.12.2012

Ранее присвоенный государственный учетный номер:	данные отсутствуют
Местоположение:	Ленинградская область, Лужский район, Скребловское сельское поселение, вблизи д.Репьи, АОЗТ "Скреблово", рабочий участок № 185
Площадь:	20196 +/- 1243
Кадастровая стоимость, руб.:	148036.68
Кадастровые номера расположенных в пределах земельного участка объектов недвижимости:	данные отсутствуют
Кадастровые номера объектов недвижимости, из которых образован объект недвижимости:	47:29:0000000:4
Кадастровые номера образованных объектов недвижимости:	данные отсутствуют
Категория земель:	Земли сельскохозяйственного назначения
Виды разрешенного использования:	Для ведения сельхозпроизводства
Сведения о кадастровом инженеру:	данные отсутствуют
Сведения о лесах, водных объектах и об иных природных объектах, расположенных в пределах земельного участка:	данные отсутствуют
Сведения о том, что земельный участок полностью расположен в границах зоны с особыми условиями использования территории, территории объекта культурного наследия, публичного сервитута:	данные отсутствуют
Сведения о том, что земельный участок расположен в границах особой экономической зоны, территории опережающего социально-экономического развития, зоны территориального развития в Российской Федерации, игровой зоны:	данные отсутствуют

полное наименование должности	подпись	инициалы, фамилия
-------------------------------	---------	-------------------

М.П.

Земельный участок			
вид объекта недвижимости			
Лист № 2 раздела 1	Всего листов раздела 1: 2	Всего разделов: 5	Всего листов выписки: 7
08.09.2022г. № КУВИ-001/2022-155713174			
Кадастровый номер:		47:29:0787001:1232	
Сведения о том, что земельный участок расположен в границах особо охраняемой природной территории, охотничьих угодий, лесничеств:		данные отсутствуют	
Сведения о результатах проведения государственного земельного надзора:		данные отсутствуют	
Сведения о расположении земельного участка в границах территории, в отношении которой утвержден проект межевания территории:		данные отсутствуют	
Условный номер земельного участка:		данные отсутствуют	
Сведения о принятии акта и (или) заключении договора, предусматривающих предоставление в соответствии с земельным законодательством исполнительным органом государственным органом власти или органом местного самоуправления, находящегося в государственной или муниципальной собственности земельного участка для строительства наемного дома социального использования или наемного дома коммерческого использования:		данные отсутствуют	
Сведения о том, что земельный участок или земельные участки образованы на основании решения об изъятии земельного участка и (или) расположенного на нем объекта недвижимости для государственных или муниципальных нужд:		данные отсутствуют	
Сведения о том, что земельный участок образован из земель или земельного участка, государственная собственность на которые не разграничена:		данные отсутствуют	
Сведения о наличии земельного спора о местоположении границ земельных участков:		данные отсутствуют	
Статус записи об объекте недвижимости:		Сведения об объекте недвижимости имеют статус "актуальные"	
Особые отметки:		Для данного земельного участка обеспечен доступ посредством земельного участка (земельных участков) с кадастровым номером (кадастровыми номерами): земли общего пользования. Сведения, необходимые для заполнения раздела: 4 - Сведения о частях земельного участка, отсутствуют.	
Получатель выписки:		Сашко Анастасия Леонидовна	

полное наименование должности	подпись	инициалы, фамилия

М.П.

Выписка из Единого государственного реестра недвижимости об объекте недвижимости

Сведения о зарегистрированных правах

Земельный участок			
вид объекта недвижимости			
Лист № 1 раздела 2	Всего листов раздела 2: 2	Всего разделов: 5	Всего листов выписки: 7
08.09.2022г. № КУВИ-001/2022-155713174			
Кадастровый номер:		47:29:0787001:1232	

1	Правообладатель (правообладатели):	1.1	Воронкин Андрей Александрович
2	Вид, номер, дата и время государственной регистрации права:	2.1	Собственность 47-47-23/022/2013-900 17.05.2013 00:00:00
3	Сведения об осуществлении государственной регистрации сделки, права без необходимого в силу закона согласия третьего лица, органа:	3.1	данные отсутствуют
4	Ограничение прав и обременение объекта недвижимости:	не зарегистрировано	
5	Договоры участия в долевом строительстве:	не зарегистрировано	
6	Заявленные в судебном порядке права требования:	данные отсутствуют	
7	Сведения о возражении в отношении зарегистрированного права:	данные отсутствуют	
8	Сведения о наличии решения об изъятии объекта недвижимости для государственных и муниципальных нужд:	данные отсутствуют	
9	Сведения о невозможности государственной регистрации без личного участия правообладателя или его законного представителя:	данные отсутствуют	
10	Правопритязания и сведения о наличии поступивших, но не рассмотренных заявлений о проведении государственной регистрации права (перехода, прекращения права), ограничения права или обременения объекта недвижимости, сделки в отношении объекта недвижимости:	отсутствуют	

полное наименование должности	подпись	инициалы, фамилия
-------------------------------	---------	-------------------

М.П.

Земельный участок			
вид объекта недвижимости			
Лист № 2 раздела 2	Всего листов раздела 2: 2	Всего разделов: 5	Всего листов выписки: 7
08.09.2022г. № КУВИ-001/2022-155713174			
Кадастровый номер:		47:29:0787001:1232	
11	Сведения о невозможности государственной регистрации перехода, прекращения, ограничения права на земельный участок из земель сельскохозяйственного назначения:	данные отсутствуют	

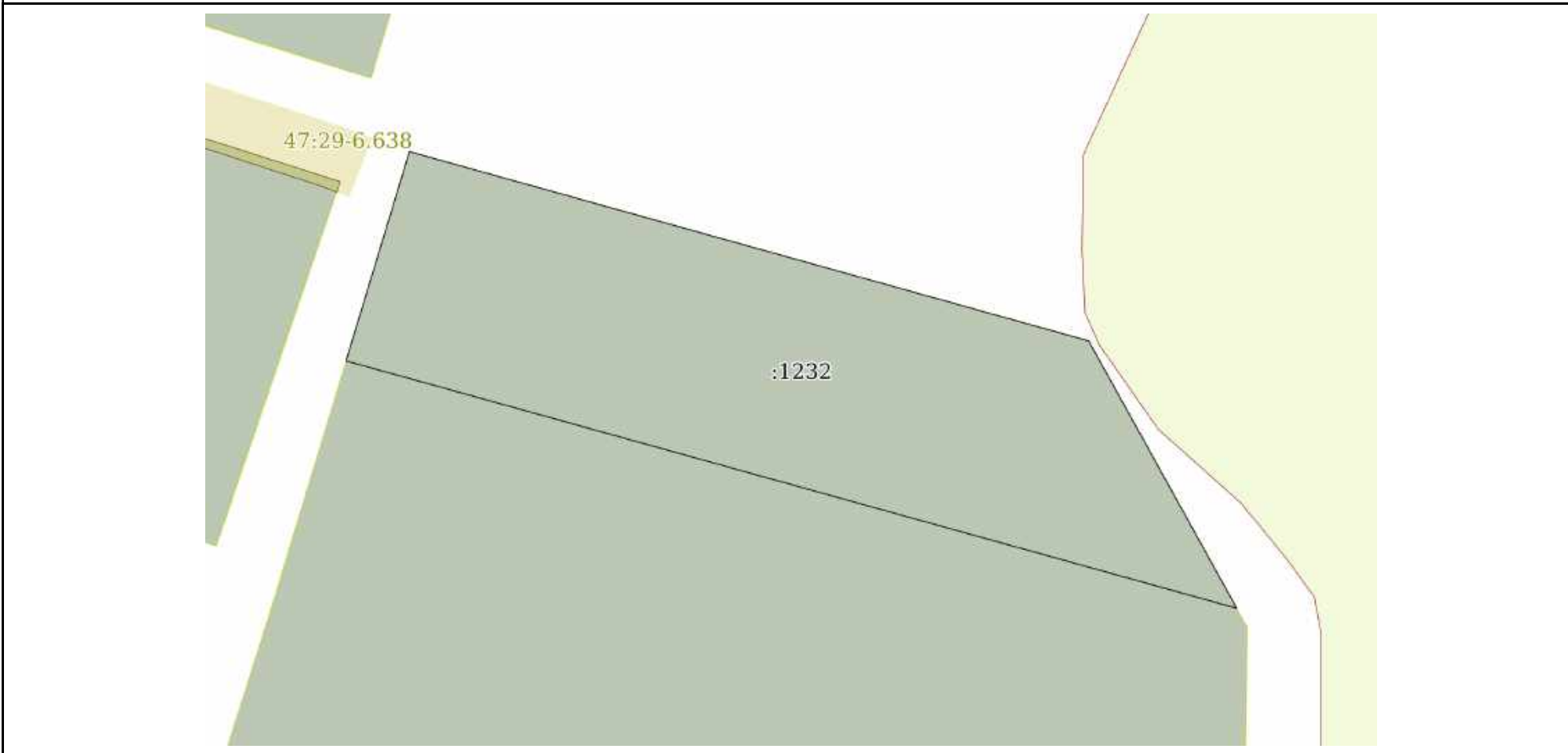
полное наименование должности	подпись	инициалы, фамилия
-------------------------------	---------	-------------------

М.П.

Выписка из Единого государственного реестра недвижимости об объекте недвижимости
 Описание местоположения земельного участка

Земельный участок			
вид объекта недвижимости			
Лист № 1 раздела 3	Всего листов раздела 3: 1	Всего разделов: 5	Всего листов выписки: 7
08.09.2022г. № КУВИ-001/2022-155713174			
Кадастровый номер:		47:29:0787001:1232	

План (чертеж, схема) земельного участка



Масштаб 1:2000 Условные обозначения:

полное наименование должности	подпись	инициалы, фамилия

М.П.

Выписка из Единого государственного реестра недвижимости об объекте недвижимости

Описание местоположения земельного участка

Земельный участок			
вид объекта недвижимости			
Лист № 1 раздела 3.1	Всего листов раздела 3.1: 1	Всего разделов: 5	Всего листов выписки: 7
08.09.2022г. № КУВИ-001/2022-155713174			
Кадастровый номер:		47:29:0787001:1232	

Описание местоположения границ земельного участка							
№ п/п	Номер точки		Дирекционный угол	Горизонтальное проложение, м	Описание закрепления на местности	Кадастровые номера смежных участков	Сведения об адресах правообладателей смежных земельных участков
	начальная	конечная					
1	2	3	4	5	6	7	8
1	1.1.1	1.1.2	105°34.3'	237.6	данные отсутствуют	данные отсутствуют	данные отсутствуют
2	1.1.2	1.1.3	151°0.7'	45.27	данные отсутствуют	данные отсутствуют	данные отсутствуют
3	1.1.3	1.1.4	151°2.0'	57.73	данные отсутствуют	данные отсутствуют	данные отсутствуют
4	1.1.4	1.1.5	285°31.3'	311.5	данные отсутствуют	47:29:0787001:1241	адрес отсутствует
5	1.1.5	1.1.1	16°50.9'	73.69	данные отсутствуют	данные отсутствуют	данные отсутствуют

полное наименование должности	подпись	инициалы, фамилия

М.П.

Выписка из Единого государственного реестра недвижимости об объекте недвижимости

Описание местоположения земельного участка

Земельный участок			
вид объекта недвижимости			
Лист № 1 раздела 3.2	Всего листов раздела 3.2: 1	Всего разделов: 5	Всего листов выписки: 7
08.09.2022г. № КУВИ-001/2022-155713174			
Кадастровый номер:		47:29:0787001:1232	

Сведения о характерных точках границы земельного участка				
Система координат МСК 47 зона 2				
Номер точки	Координаты, м		Описание закрепления на местности	Средняя квадратичная погрешность определения координат характерных точек границ земельного участка, м
	X	Y		
1	2	3	4	5
1	286460.75	2195136	Закрепление отсутствует	2.5
2	286396.97	2195364.88	Закрепление отсутствует	2.5
3	286357.37	2195386.82	Закрепление отсутствует	2.5
4	286306.86	2195414.78	Закрепление отсутствует	2.5
5	286390.22	2195114.64	Закрепление отсутствует	2.5
6	286460.75	2195136	Закрепление отсутствует	2.5

полное наименование должности	подпись	инициалы, фамилия

М.П.

Филиал Федерального государственного бюджетного учреждения «Федеральная кадастровая палата федеральной службы государственной регистрации, кадастра и картографии» по Ленинградской области
полное наименование органа регистрации прав

Выписка из Единого государственного реестра недвижимости об объекте недвижимости

Сведения о характеристиках объекта недвижимости

На основании запроса от 07.09.2022, поступившего на рассмотрение 07.09.2022, сообщаем, что согласно записям Единого государственного реестра недвижимости:

Раздел 1 Лист 1

Земельный участок			
вид объекта недвижимости			

Лист № 1 раздела 1	Всего листов раздела 1: 2	Всего разделов: 5	Всего листов выписки: 8
--------------------	---------------------------	-------------------	-------------------------

08.09.2022г. № КУВИ-001/2022-155701827	
Кадастровый номер:	47:29:0787001:1239
Номер кадастрового квартала:	47:29:0787001
Дата присвоения кадастрового номера:	26.12.2012

Ранее присвоенный государственный учетный номер:	данные отсутствуют
Местоположение:	Ленинградская область, Лужский район, Скребловское сельское поселение, вблизи д. Репьи, АОЗТ "Скреблово", рабочий участок № 189
Площадь:	60700 +/- 2156
Кадастровая стоимость, руб.:	444931
Кадастровые номера расположенных в пределах земельного участка объектов недвижимости:	данные отсутствуют
Кадастровые номера объектов недвижимости, из которых образован объект недвижимости:	47:29:0000000:4
Кадастровые номера образованных объектов недвижимости:	данные отсутствуют
Категория земель:	Земли сельскохозяйственного назначения
Виды разрешенного использования:	Для ведения сельскохозяйственного производства
Сведения о кадастровом инженеру:	данные отсутствуют
Сведения о лесах, водных объектах и об иных природных объектах, расположенных в пределах земельного участка:	данные отсутствуют
Сведения о том, что земельный участок полностью расположен в границах зоны с особыми условиями использования территории, территории объекта культурного наследия, публичного сервитута:	данные отсутствуют
Сведения о том, что земельный участок расположен в границах особой экономической зоны, территории опережающего социально-экономического развития, зоны территориального развития в Российской Федерации, игровой зоны:	данные отсутствуют

полное наименование должности	подпись	инициалы, фамилия
-------------------------------	---------	-------------------

М.П.

Земельный участок			
вид объекта недвижимости			
Лист № 2 раздела 1	Всего листов раздела 1: 2	Всего разделов: 5	Всего листов выписки: 8
08.09.2022г. № КУВИ-001/2022-155701827			
Кадастровый номер:		47:29:0787001:1239	
Сведения о том, что земельный участок расположен в границах особо охраняемой природной территории, охотничьих угодий, лесничеств:		данные отсутствуют	
Сведения о результатах проведения государственного земельного надзора:		данные отсутствуют	
Сведения о расположении земельного участка в границах территории, в отношении которой утвержден проект межевания территории:		данные отсутствуют	
Условный номер земельного участка:		данные отсутствуют	
Сведения о принятии акта и (или) заключении договора, предусматривающих предоставление в соответствии с земельным законодательством исполнительным органом государственным органом власти или органом местного самоуправления, находящегося в государственной или муниципальной собственности земельного участка для строительства наемного дома социального использования или наемного дома коммерческого использования:		данные отсутствуют	
Сведения о том, что земельный участок или земельные участки образованы на основании решения об изъятии земельного участка и (или) расположенного на нем объекта недвижимости для государственных или муниципальных нужд:		данные отсутствуют	
Сведения о том, что земельный участок образован из земель или земельного участка, государственная собственность на которые не разграничена:		данные отсутствуют	
Сведения о наличии земельного спора о местоположении границ земельных участков:		данные отсутствуют	
Статус записи об объекте недвижимости:		Сведения об объекте недвижимости имеют статус "актуальные"	
Особые отметки:		Для данного земельного участка обеспечен доступ посредством земельного участка (земельных участков) с кадастровым номером (кадастровыми номерами): земли общего пользования. Сведения, необходимые для заполнения раздела: 4 - Сведения о частях земельного участка, отсутствуют.	
Получатель выписки:		Сашко Анастасия Леонидовна	

полное наименование должности	подпись	инициалы, фамилия

М.П.

Выписка из Единого государственного реестра недвижимости об объекте недвижимости

Сведения о зарегистрированных правах

Земельный участок			
вид объекта недвижимости			
Лист № 1 раздела 2	Всего листов раздела 2: 3	Всего разделов: 5	Всего листов выписки: 8
08.09.2022г. № КУВИ-001/2022-155701827			
Кадастровый номер:	47:29:0787001:1239		

1	Правообладатель (правообладатели):	1.1	Воронкин Андрей Александрович
2	Вид, номер, дата и время государственной регистрации права:	2.1	Общая долевая собственность, 1/14 47:29:0787001:1239-47/023/2018-2 11.01.2018 13:54:35
3	Сведения об осуществлении государственной регистрации сделки, права без необходимого в силу закона согласия третьего лица, органа:	3.1	данные отсутствуют
4	Ограничение прав и обременение объекта недвижимости:	не зарегистрировано	
1	Правообладатель (правообладатели):	1.2	Воронкин Андрей Александрович
2	Вид, номер, дата и время государственной регистрации права:	2.2	Общая долевая собственность, 1/14 47:29:0787001:1239-47/023/2018-1 11.01.2018 12:39:38
3	Сведения об осуществлении государственной регистрации сделки, права без необходимого в силу закона согласия третьего лица, органа:	3.2	данные отсутствуют
4	Ограничение прав и обременение объекта недвижимости:	не зарегистрировано	
1	Правообладатель (правообладатели):	1.3	Воронкин Андрей Александрович
2	Вид, номер, дата и время государственной регистрации права:	2.3	Общая долевая собственность, 1/7 47-47-23/011/2014-338 16.04.2014 00:00:00
3	Сведения об осуществлении государственной регистрации сделки, права без необходимого в силу закона согласия третьего лица, органа:	3.3	данные отсутствуют
4	Ограничение прав и обременение объекта недвижимости:	не зарегистрировано	
1	Правообладатель (правообладатели):	1.4	Воронкин Андрей Александрович
2	Вид, номер, дата и время государственной регистрации права:	2.4	Общая долевая собственность, 7/14 47-47-23/009/2014-215 25.03.2014 00:00:00
3	Сведения об осуществлении государственной регистрации сделки, права без необходимого в силу закона согласия третьего лица, органа:	3.4	данные отсутствуют
4	Ограничение прав и обременение объекта недвижимости:	не зарегистрировано	
1	Правообладатель (правообладатели):	1.5	Антипова Надежда Ивановна

полное наименование должности	подпись	инициалы, фамилия
-------------------------------	---------	-------------------

М.П.

Земельный участок			
вид объекта недвижимости			
Лист № 2 раздела 2	Всего листов раздела 2: 3	Всего разделов: 5	Всего листов выписки: 8
08.09.2022г. № КУВИ-001/2022-155701827			
Кадастровый номер:		47:29:0787001:1239	
2	Вид, номер, дата и время государственной регистрации права:	2.5	Общая долевая собственность, 1/14 47-47-23/001/2013-061 28.02.2013 00:00:00
3	Сведения об осуществлении государственной регистрации сделки, права без необходимого в силу закона согласия третьего лица, органа:	3.5	данные отсутствуют
4	Ограничение прав и обременение объекта недвижимости:	не зарегистрировано	
1	Правообладатель (правообладатели):	1.6	Яковлев Михаил Андреевич
2	Вид, номер, дата и время государственной регистрации права:	2.6	Общая долевая собственность, 1/14 47-47-23/001/2013-061 28.02.2013 00:00:00
3	Сведения об осуществлении государственной регистрации сделки, права без необходимого в силу закона согласия третьего лица, органа:	3.6	данные отсутствуют
4	Ограничение прав и обременение объекта недвижимости:	не зарегистрировано	
1	Правообладатель (правообладатели):	1.7	Уколов Александр Николаевич
2	Вид, номер, дата и время государственной регистрации права:	2.7	Общая долевая собственность, 1/14 47-47-23/001/2013-061 28.02.2013 00:00:00
3	Сведения об осуществлении государственной регистрации сделки, права без необходимого в силу закона согласия третьего лица, органа:	3.7	данные отсутствуют
4	Ограничение прав и обременение объекта недвижимости:	не зарегистрировано	
5	Договоры участия в долевом строительстве:	не зарегистрировано	
6	Заявленные в судебном порядке права требования:	данные отсутствуют	
7	Сведения о возражении в отношении зарегистрированного права:	данные отсутствуют	
8	Сведения о наличии решения об изъятии объекта недвижимости для государственных и муниципальных нужд:	данные отсутствуют	
9	Сведения о невозможности государственной регистрации без личного участия правообладателя или его законного представителя:	данные отсутствуют	

полное наименование должности	подпись	инициалы, фамилия
-------------------------------	---------	-------------------

М.П.

Земельный участок		
вид объекта недвижимости		
Лист № 3 раздела 2	Всего листов раздела 2: 3	Всего разделов: 5
Всего листов выписки: 8		
08.09.2022г. № КУВИ-001/2022-155701827		
Кадастровый номер:		47:29:0787001:1239
10	Правопритязания и сведения о наличии поступивших, но не рассмотренных заявлений о проведении государственной регистрации права (перехода, прекращения права), ограничения права или обременения объекта недвижимости, сделки в отношении объекта недвижимости:	отсутствуют
11	Сведения о невозможности государственной регистрации перехода, прекращения, ограничения права на земельный участок из земель сельскохозяйственного назначения:	данные отсутствуют

полное наименование должности	подпись	инициалы, фамилия

М.П.

Выписка из Единого государственного реестра недвижимости об объекте недвижимости

Описание местоположения земельного участка

Земельный участок			
вид объекта недвижимости			
Лист № 1 раздела 3	Всего листов раздела 3: 1	Всего разделов: 5	Всего листов выписки: 8
08.09.2022г. № КУВИ-001/2022-155701827			
Кадастровый номер:		47:29:0787001:1239	

План (чертеж, схема) земельного участка



Масштаб 1:3000 Условные обозначения:

полное наименование должности	подпись	инициалы, фамилия

М.П.

Выписка из Единого государственного реестра недвижимости об объекте недвижимости

Описание местоположения земельного участка

Земельный участок			
вид объекта недвижимости			
Лист № 1 раздела 3.1	Всего листов раздела 3.1: 1	Всего разделов: 5	Всего листов выписки: 8
08.09.2022г. № КУВИ-001/2022-155701827			
Кадастровый номер:		47:29:0787001:1239	

Описание местоположения границ земельного участка							
№ п/п	Номер точки		Дирекционный угол	Горизонтальное проложение, м	Описание закрепления на местности	Кадастровые номера смежных участков	Сведения об адресах правообладателей смежных земельных участков
	начальная	конечная					
1	2	3	4	5	6	7	8
1	1.1.1	1.1.2	76°17.3`	94.63	данные отсутствуют	47:29:0787001:1241	адрес отсутствует
2	1.1.2	1.1.3	169°35.8`	34.61	данные отсутствуют	данные отсутствуют	данные отсутствуют
3	1.1.3	1.1.4	127°46.7`	153.75	данные отсутствуют	данные отсутствуют	данные отсутствуют
4	1.1.4	1.1.5	199°34.4`	201.69	данные отсутствуют	данные отсутствуют	данные отсутствуют
5	1.1.5	1.1.6	283°4.9`	243.36	данные отсутствуют	данные отсутствуют	данные отсутствуют
6	1.1.6	1.1.7	20°11.2`	188.8	данные отсутствуют	данные отсутствуют	данные отсутствуют
7	1.1.7	1.1.8	295°34.5`	4.4	данные отсутствуют	47:29:0787001:1241	адрес отсутствует
8	1.1.8	1.1.1	21°3.1`	66.06	данные отсутствуют	47:29:0787001:1241	адрес отсутствует

полное наименование должности	подпись	инициалы, фамилия

М.П.

Выписка из Единого государственного реестра недвижимости об объекте недвижимости

Описание местоположения земельного участка

Земельный участок			
вид объекта недвижимости			
Лист № 1 раздела 3.2	Всего листов раздела 3.2: 1	Всего разделов: 5	Всего листов выписки: 8
08.09.2022г. № КУВИ-001/2022-155701827			
Кадастровый номер:		47:29:0787001:1239	

Сведения о характерных точках границы земельного участка				
Система координат МСК 47 зона 2				
Номер точки	Координаты, м		Описание закрепления на местности	Средняя квадратичная погрешность определения координат характерных точек границ земельного участка, м
	X	Y		
1	2	3	4	5
1	286234.36	2195325.78	Закрепление отсутствует	2.5
2	286256.79	2195417.71	Закрепление отсутствует	2.5
3	286222.75	2195423.96	Закрепление отсутствует	2.5
4	286128.56	2195545.48	Закрепление отсутствует	2.5
5	285938.53	2195477.91	Закрепление отсутствует	2.5
6	285993.61	2195240.87	Закрепление отсутствует	2.5
7	286170.81	2195306.02	Закрепление отсутствует	2.5
8	286172.71	2195302.05	Закрепление отсутствует	2.5
9	286234.36	2195325.78	Закрепление отсутствует	2.5

полное наименование должности	подпись	инициалы, фамилия
-------------------------------	---------	-------------------

М.П.

Филиал Федерального государственного бюджетного учреждения «Федеральная кадастровая палата федеральной службы государственной регистрации, кадастра и картографии» по Ленинградской области
полное наименование органа регистрации прав

Выписка из Единого государственного реестра недвижимости об объекте недвижимости

Сведения о характеристиках объекта недвижимости

На основании запроса от 07.09.2022, поступившего на рассмотрение 07.09.2022, сообщаем, что согласно записям Единого государственного реестра недвижимости:

Раздел 1 Лист 1

Земельный участок			
вид объекта недвижимости			

Лист № 1 раздела 1	Всего листов раздела 1: 2	Всего разделов: 5	Всего листов выписки: 8
--------------------	---------------------------	-------------------	-------------------------

08.09.2022г. № КУВИ-001/2022-155701993	
Кадастровый номер:	47:29:0787001:1240
Номер кадастрового квартала:	47:29:0787001
Дата присвоения кадастрового номера:	26.12.2012

Ранее присвоенный государственный учетный номер:	данные отсутствуют
Местоположение:	Ленинградская область, Лужский район, Скребловское сельское поселение, вблизи д. Репьи, АОЗТ "Скреблово", рабочий участок № 190
Площадь:	49300 +/- 1943
Кадастровая стоимость, руб.:	361369
Кадастровые номера расположенных в пределах земельного участка объектов недвижимости:	данные отсутствуют
Кадастровые номера объектов недвижимости, из которых образован объект недвижимости:	47:29:0000000:4
Кадастровые номера образованных объектов недвижимости:	данные отсутствуют
Категория земель:	Земли сельскохозяйственного назначения
Виды разрешенного использования:	Для ведения сельскохозяйственного производства
Сведения о кадастровом инженеру:	данные отсутствуют
Сведения о лесах, водных объектах и об иных природных объектах, расположенных в пределах земельного участка:	данные отсутствуют
Сведения о том, что земельный участок полностью расположен в границах зоны с особыми условиями использования территории, территории объекта культурного наследия, публичного сервитута:	данные отсутствуют
Сведения о том, что земельный участок расположен в границах особой экономической зоны, территории опережающего социально-экономического развития, зоны территориального развития в Российской Федерации, игровой зоны:	данные отсутствуют

полное наименование должности	подпись	инициалы, фамилия
-------------------------------	---------	-------------------

М.П.

Земельный участок			
вид объекта недвижимости			
Лист № 2 раздела 1	Всего листов раздела 1: 2	Всего разделов: 5	Всего листов выписки: 8
08.09.2022г. № КУВИ-001/2022-155701993			
Кадастровый номер:		47:29:0787001:1240	
Сведения о том, что земельный участок расположен в границах особо охраняемой природной территории, охотничьих угодий, лесничеств:		данные отсутствуют	
Сведения о результатах проведения государственного земельного надзора:		данные отсутствуют	
Сведения о расположении земельного участка в границах территории, в отношении которой утвержден проект межевания территории:		данные отсутствуют	
Условный номер земельного участка:		данные отсутствуют	
Сведения о принятии акта и (или) заключении договора, предусматривающих предоставление в соответствии с земельным законодательством исполнительным органом государственным органом власти или органом местного самоуправления, находящегося в государственной или муниципальной собственности земельного участка для строительства наемного дома социального использования или наемного дома коммерческого использования:		данные отсутствуют	
Сведения о том, что земельный участок или земельные участки образованы на основании решения об изъятии земельного участка и (или) расположенного на нем объекта недвижимости для государственных или муниципальных нужд:		данные отсутствуют	
Сведения о том, что земельный участок образован из земель или земельного участка, государственная собственность на которые не разграничена:		данные отсутствуют	
Сведения о наличии земельного спора о местоположении границ земельных участков:		данные отсутствуют	
Статус записи об объекте недвижимости:		Сведения об объекте недвижимости имеют статус "актуальные"	
Особые отметки:		Для данного земельного участка обеспечен доступ посредством земельного участка (земельных участков) с кадастровым номером (кадастровыми номерами): земли общего пользования. Сведения, необходимые для заполнения раздела: 4 - Сведения о частях земельного участка, отсутствуют.	
Получатель выписки:		Сашко Анастасия Леонидовна	

полное наименование должности	подпись	инициалы, фамилия

М.П.

Выписка из Единого государственного реестра недвижимости об объекте недвижимости

Сведения о зарегистрированных правах

Земельный участок			
вид объекта недвижимости			
Лист № 1 раздела 2	Всего листов раздела 2: 3	Всего разделов: 5	Всего листов выписки: 8
08.09.2022г. № КУВИ-001/2022-155701993			
Кадастровый номер:		47:29:0787001:1240	

1	Правообладатель (правообладатели):	1.1	Воронкин Андрей Александрович
2	Вид, номер, дата и время государственной регистрации права:	2.1	Общая долевая собственность, 1/14 47:29:0787001:1240-47/023/2018-4 11.01.2018 13:57:34
3	Сведения об осуществлении государственной регистрации сделки, права без необходимого в силу закона согласия третьего лица, органа:	3.1	данные отсутствуют
4	Ограничение прав и обременение объекта недвижимости: не зарегистрировано		
1	Правообладатель (правообладатели):	1.2	Воронкин Андрей Александрович
2	Вид, номер, дата и время государственной регистрации права:	2.2	Общая долевая собственность, 1/14 47:29:0787001:1240-47/023/2018-1 11.01.2018 12:41:26
3	Сведения об осуществлении государственной регистрации сделки, права без необходимого в силу закона согласия третьего лица, органа:	3.2	данные отсутствуют
4	Ограничение прав и обременение объекта недвижимости: не зарегистрировано		
1	Правообладатель (правообладатели):	1.3	Воронкин Андрей Александрович
2	Вид, номер, дата и время государственной регистрации права:	2.3	Общая долевая собственность, 1/7 47-47-23/011/2014-340 16.04.2014 00:00:00
3	Сведения об осуществлении государственной регистрации сделки, права без необходимого в силу закона согласия третьего лица, органа:	3.3	данные отсутствуют
4	Ограничение прав и обременение объекта недвижимости: не зарегистрировано		
1	Правообладатель (правообладатели):	1.4	Воронкин Андрей Александрович
2	Вид, номер, дата и время государственной регистрации права:	2.4	Общая долевая собственность, 7/14 47-47-23/009/2014-217 25.03.2014 00:00:00
3	Сведения об осуществлении государственной регистрации сделки, права без необходимого в силу закона согласия третьего лица, органа:	3.4	данные отсутствуют
4	Ограничение прав и обременение объекта недвижимости: не зарегистрировано		
1	Правообладатель (правообладатели):	1.5	Уколов Александр Николаевич

полное наименование должности	подпись	инициалы, фамилия

М.П.

Земельный участок			
вид объекта недвижимости			
Лист № 2 раздела 2	Всего листов раздела 2: 3	Всего разделов: 5	Всего листов выписки: 8
08.09.2022г. № КУВИ-001/2022-155701993			
Кадастровый номер:		47:29:0787001:1240	
2	Вид, номер, дата и время государственной регистрации права:	2.5	Общая долевая собственность, 1/14 47-47-23/001/2013-059 28.02.2013 00:00:00
3	Сведения об осуществлении государственной регистрации сделки, права без необходимого в силу закона согласия третьего лица, органа:	3.5	данные отсутствуют
4	Ограничение прав и обременение объекта недвижимости:	не зарегистрировано	
1	Правообладатель (правообладатели):	1.6	Антипова Надежда Ивановна
2	Вид, номер, дата и время государственной регистрации права:	2.6	Общая долевая собственность, 1/14 47-47-23/001/2013-059 28.02.2013 00:00:00
3	Сведения об осуществлении государственной регистрации сделки, права без необходимого в силу закона согласия третьего лица, органа:	3.6	данные отсутствуют
4	Ограничение прав и обременение объекта недвижимости:	не зарегистрировано	
1	Правообладатель (правообладатели):	1.7	Яковлев Михаил Андреевич
2	Вид, номер, дата и время государственной регистрации права:	2.7	Общая долевая собственность, 1/14 47-47-23/001/2013-059 28.02.2013 00:00:00
3	Сведения об осуществлении государственной регистрации сделки, права без необходимого в силу закона согласия третьего лица, органа:	3.7	данные отсутствуют
4	Ограничение прав и обременение объекта недвижимости:	не зарегистрировано	
5	Договоры участия в долевом строительстве:	не зарегистрировано	
6	Заявленные в судебном порядке права требования:	данные отсутствуют	
7	Сведения о возражении в отношении зарегистрированного права:	данные отсутствуют	
8	Сведения о наличии решения об изъятии объекта недвижимости для государственных и муниципальных нужд:	данные отсутствуют	
9	Сведения о невозможности государственной регистрации без личного участия правообладателя или его законного представителя:	данные отсутствуют	

полное наименование должности	подпись	инициалы, фамилия
-------------------------------	---------	-------------------

М.П.

Земельный участок		
вид объекта недвижимости		
Лист № 3 раздела 2	Всего листов раздела 2: 3	Всего разделов: 5
Всего листов выписки: 8		
08.09.2022г. № КУВИ-001/2022-155701993		
Кадастровый номер:		47:29:0787001:1240
10	Правопритязания и сведения о наличии поступивших, но не рассмотренных заявлений о проведении государственной регистрации права (перехода, прекращения права), ограничения права или обременения объекта недвижимости, сделки в отношении объекта недвижимости:	отсутствуют
11	Сведения о невозможности государственной регистрации перехода, прекращения, ограничения права на земельный участок из земель сельскохозяйственного назначения:	данные отсутствуют

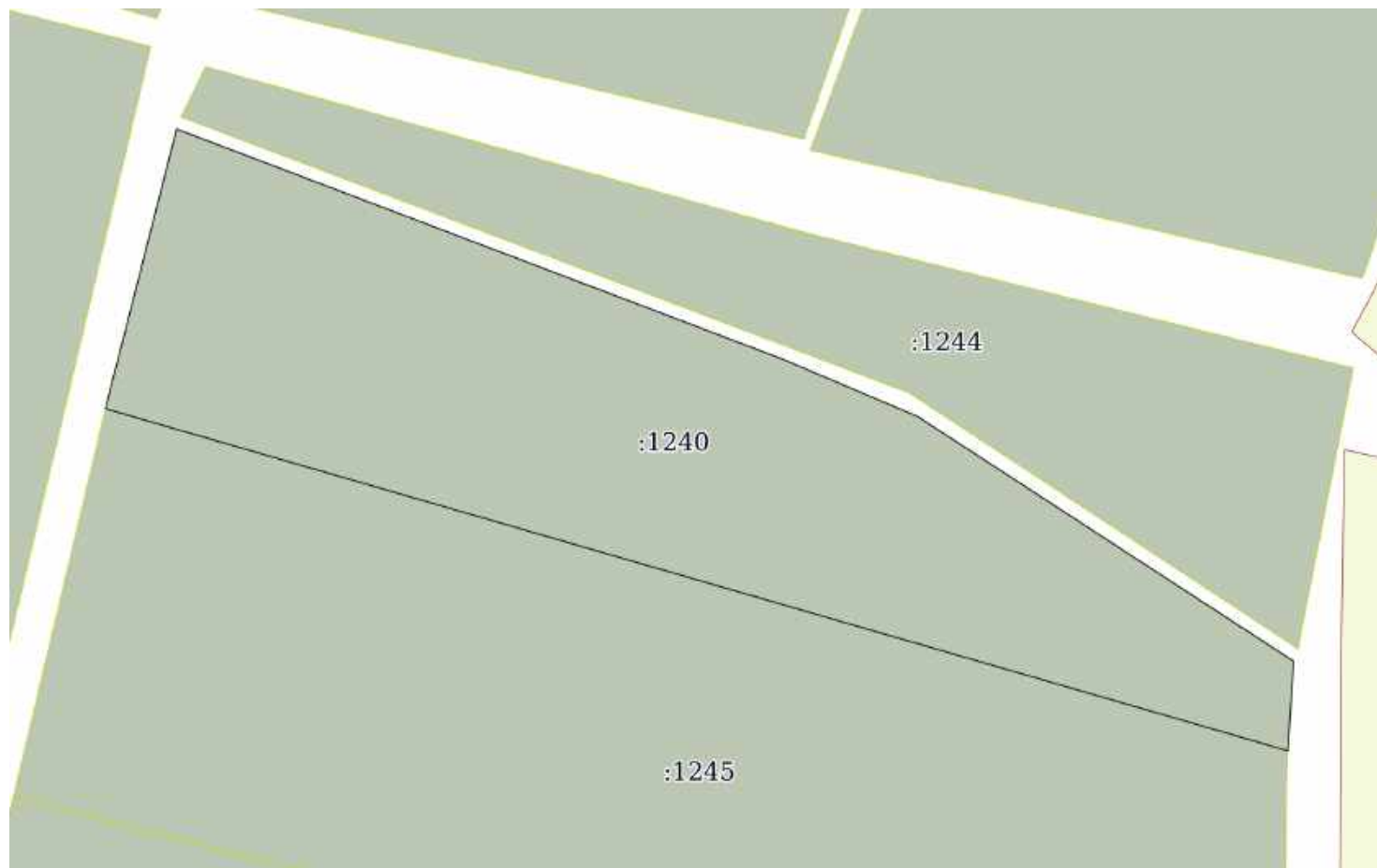
полное наименование должности	подпись	инициалы, фамилия

М.П.

Выписка из Единого государственного реестра недвижимости об объекте недвижимости
 Описание местоположения земельного участка

Земельный участок			
вид объекта недвижимости			
Лист № 1 раздела 3	Всего листов раздела 3: 1	Всего разделов: 5	Всего листов выписки: 8
08.09.2022г. № КУВИ-001/2022-155701993			
Кадастровый номер:		47:29:0787001:1240	

План (чертеж, схема) земельного участка



Масштаб 1:3000

Условные обозначения:

полное наименование должности	подпись	инициалы, фамилия

М.П.

Выписка из Единого государственного реестра недвижимости об объекте недвижимости

Описание местоположения земельного участка

Земельный участок			
вид объекта недвижимости			
Лист № 1 раздела 3.1	Всего листов раздела 3.1: 1	Всего разделов: 5	Всего листов выписки: 8
08.09.2022г. № КУВИ-001/2022-155701993			
Кадастровый номер:		47:29:0787001:1240	

Описание местоположения границ земельного участка							
№ п/п	Номер точки		Дирекционный угол	Горизонтальное проложение, м	Описание закрепления на местности	Кадастровые номера смежных участков	Сведения об адресах правообладателей смежных земельных участков
	начальная	конечная					
1	2	3	4	5	6	7	8
1	1.1.1	1.1.2	110°47.3`	278.55	данные отсутствуют	данные отсутствуют	данные отсутствуют
2	1.1.2	1.1.3	113°2.7`	62.79	данные отсутствуют	данные отсутствуют	данные отсутствуют
3	1.1.3	1.1.4	123°3.4`	192.5	данные отсутствуют	данные отсутствуют	данные отсутствуют
4	1.1.4	1.1.5	183°46.1`	38.5	данные отсутствуют	данные отсутствуют	данные отсутствуют
5	1.1.5	1.1.6	286°8.0`	528.39	данные отсутствуют	47:29:0787001:1245	адрес отсутствует
6	1.1.6	1.1.1	14°17.3`	123.86	данные отсутствуют	данные отсутствуют	данные отсутствуют

полное наименование должности	подпись	инициалы, фамилия

М.П.

Выписка из Единого государственного реестра недвижимости об объекте недвижимости

Описание местоположения земельного участка

Земельный участок			
вид объекта недвижимости			
Лист № 1 раздела 3.2	Всего листов раздела 3.2: 1	Всего разделов: 5	Всего листов выписки: 8
08.09.2022г. № КУВИ-001/2022-155701993			
Кадастровый номер:		47:29:0787001:1240	

Сведения о характерных точках границы земельного участка				
Система координат МСК 47 зона 2				
Номер точки	Координаты, м		Описание закрепления на местности	Средняя квадратичная погрешность определения координат характерных точек границ земельного участка, м
	X	Y		
1	2	3	4	5
1	286002.69	2194968.9	Закрепление отсутствует	2.5
2	285903.83	2195229.32	Закрепление отсутствует	2.5
3	285879.25	2195287.1	Закрепление отсутствует	2.5
4	285774.25	2195448.44	Закрепление отсутствует	2.5
5	285735.83	2195445.91	Закрепление отсутствует	2.5
6	285882.66	2194938.33	Закрепление отсутствует	2.5
7	286002.69	2194968.9	Закрепление отсутствует	2.5

полное наименование должности	подпись	инициалы, фамилия

М.П.

Филиал Федерального государственного бюджетного учреждения «Федеральная кадастровая палата федеральной службы государственной регистрации, кадастра и картографии» по Ленинградской области
полное наименование органа регистрации прав

Выписка из Единого государственного реестра недвижимости об объекте недвижимости

Сведения о характеристиках объекта недвижимости

На основании запроса от 07.09.2022, поступившего на рассмотрение 07.09.2022, сообщаем, что согласно записям Единого государственного реестра недвижимости:

Раздел 1 Лист 1

Земельный участок			
вид объекта недвижимости			

Лист № 1 раздела 1	Всего листов раздела 1: 2	Всего разделов: 5	Всего листов выписки: 8
--------------------	---------------------------	-------------------	-------------------------

08.09.2022г. № КУВИ-001/2022-155713533	
Кадастровый номер:	47:29:0787001:1241
Номер кадастрового квартала:	47:29:0787001
Дата присвоения кадастрового номера:	26.12.2012

Ранее присвоенный государственный учетный номер:	данные отсутствуют
Местоположение:	Ленинградская область, Лужский район, Скребловское сельское поселение, вблизи д. Репьи, АОЗТ "Скреблово", рабочий участок № 185
Площадь:	91898 +/- 2653
Кадастровая стоимость, руб.:	673612.34
Кадастровые номера расположенных в пределах земельного участка объектов недвижимости:	данные отсутствуют
Кадастровые номера объектов недвижимости, из которых образован объект недвижимости:	47:29:0000000:4
Кадастровые номера образованных объектов недвижимости:	данные отсутствуют
Категория земель:	Земли сельскохозяйственного назначения
Виды разрешенного использования:	Для ведения сельскохозяйственного производства
Сведения о кадастровом инженеру:	данные отсутствуют
Сведения о лесах, водных объектах и об иных природных объектах, расположенных в пределах земельного участка:	данные отсутствуют
Сведения о том, что земельный участок полностью расположен в границах зоны с особыми условиями использования территории, территории объекта культурного наследия, публичного сервитута:	данные отсутствуют
Сведения о том, что земельный участок расположен в границах особой экономической зоны, территории опережающего социально-экономического развития, зоны территориального развития в Российской Федерации, игровой зоны:	данные отсутствуют

полное наименование должности	подпись	инициалы, фамилия
-------------------------------	---------	-------------------

М.П.

Земельный участок			
вид объекта недвижимости			
Лист № 2 раздела 1	Всего листов раздела 1: 2	Всего разделов: 5	Всего листов выписки: 8
08.09.2022г. № КУВИ-001/2022-155713533			
Кадастровый номер:		47:29:0787001:1241	
Сведения о том, что земельный участок расположен в границах особо охраняемой природной территории, охотничьих угодий, лесничеств:		данные отсутствуют	
Сведения о результатах проведения государственного земельного надзора:		данные отсутствуют	
Сведения о расположении земельного участка в границах территории, в отношении которой утвержден проект межевания территории:		данные отсутствуют	
Условный номер земельного участка:		данные отсутствуют	
Сведения о принятии акта и (или) заключении договора, предусматривающих предоставление в соответствии с земельным законодательством исполнительным органом государственным органом власти или органом местного самоуправления, находящегося в государственной или муниципальной собственности земельного участка для строительства наемного дома социального использования или наемного дома коммерческого использования:		данные отсутствуют	
Сведения о том, что земельный участок или земельные участки образованы на основании решения об изъятии земельного участка и (или) расположенного на нем объекта недвижимости для государственных или муниципальных нужд:		данные отсутствуют	
Сведения о том, что земельный участок образован из земель или земельного участка, государственная собственность на которые не разграничена:		данные отсутствуют	
Сведения о наличии земельного спора о местоположении границ земельных участков:		данные отсутствуют	
Статус записи об объекте недвижимости:		Сведения об объекте недвижимости имеют статус "актуальные"	
Особые отметки:		Для данного земельного участка обеспечен доступ посредством земельного участка (земельных участков) с кадастровым номером (кадастровыми номерами): земли общего пользования. Сведения, необходимые для заполнения раздела: 4 - Сведения о частях земельного участка, отсутствуют.	
Получатель выписки:		Сашко Анастасия Леонидовна	

полное наименование должности	подпись	инициалы, фамилия

М.П.

Выписка из Единого государственного реестра недвижимости об объекте недвижимости

Сведения о зарегистрированных правах

Земельный участок			
вид объекта недвижимости			
Лист № 1 раздела 2	Всего листов раздела 2: 3	Всего разделов: 5	Всего листов выписки: 8
08.09.2022г. № КУВИ-001/2022-155713533			
Кадастровый номер:	47:29:0787001:1241		

1	Правообладатель (правообладатели):	1.1	Воронкин Андрей Александрович
2	Вид, номер, дата и время государственной регистрации права:	2.1	Общая долевая собственность, 1/14 47:29:0787001:1241-47/023/2018-4 11.01.2018 14:02:22
3	Сведения об осуществлении государственной регистрации сделки, права без необходимого в силу закона согласия третьего лица, органа:	3.1	данные отсутствуют
4	Ограничение прав и обременение объекта недвижимости:	не зарегистрировано	
1	Правообладатель (правообладатели):	1.2	Воронкин Андрей Александрович
2	Вид, номер, дата и время государственной регистрации права:	2.2	Общая долевая собственность, 1/14 47:29:0787001:1241-47/023/2018-1 11.01.2018 12:43:01
3	Сведения об осуществлении государственной регистрации сделки, права без необходимого в силу закона согласия третьего лица, органа:	3.2	данные отсутствуют
4	Ограничение прав и обременение объекта недвижимости:	не зарегистрировано	
1	Правообладатель (правообладатели):	1.3	Воронкин Андрей Александрович
2	Вид, номер, дата и время государственной регистрации права:	2.3	Общая долевая собственность, 1/7 47-47-23/011/2014-341 16.04.2014 00:00:00
3	Сведения об осуществлении государственной регистрации сделки, права без необходимого в силу закона согласия третьего лица, органа:	3.3	данные отсутствуют
4	Ограничение прав и обременение объекта недвижимости:	не зарегистрировано	
1	Правообладатель (правообладатели):	1.4	Воронкин Андрей Александрович
2	Вид, номер, дата и время государственной регистрации права:	2.4	Общая долевая собственность, 7/14 47-47-23/009/2014-218 25.03.2014 00:00:00
3	Сведения об осуществлении государственной регистрации сделки, права без необходимого в силу закона согласия третьего лица, органа:	3.4	данные отсутствуют
4	Ограничение прав и обременение объекта недвижимости:	не зарегистрировано	
1	Правообладатель (правообладатели):	1.5	Яковлев Михаил Андреевич

полное наименование должности	подпись	инициалы, фамилия
-------------------------------	---------	-------------------

М.П.

Земельный участок			
вид объекта недвижимости			
Лист № 2 раздела 2	Всего листов раздела 2: 3	Всего разделов: 5	Всего листов выписки: 8
08.09.2022г. № КУВИ-001/2022-155713533			
Кадастровый номер:		47:29:0787001:1241	
2	Вид, номер, дата и время государственной регистрации права:	2.5	Общая долевая собственность, 1/14 47-47-23/001/2013-062 28.02.2013 00:00:00
3	Сведения об осуществлении государственной регистрации сделки, права без необходимого в силу закона согласия третьего лица, органа:	3.5	данные отсутствуют
4	Ограничение прав и обременение объекта недвижимости:	не зарегистрировано	
1	Правообладатель (правообладатели):	1.6	Антипова Надежда Ивановна
2	Вид, номер, дата и время государственной регистрации права:	2.6	Общая долевая собственность, 1/14 47-47-23/001/2013-062 28.02.2013 00:00:00
3	Сведения об осуществлении государственной регистрации сделки, права без необходимого в силу закона согласия третьего лица, органа:	3.6	данные отсутствуют
4	Ограничение прав и обременение объекта недвижимости:	не зарегистрировано	
1	Правообладатель (правообладатели):	1.7	Уколов Александр Николаевич
2	Вид, номер, дата и время государственной регистрации права:	2.7	Общая долевая собственность, 1/14 47-47-23/001/2013-062 28.02.2013 00:00:00
3	Сведения об осуществлении государственной регистрации сделки, права без необходимого в силу закона согласия третьего лица, органа:	3.7	данные отсутствуют
4	Ограничение прав и обременение объекта недвижимости:	не зарегистрировано	
5	Договоры участия в долевом строительстве:	не зарегистрировано	
6	Заявленные в судебном порядке права требования:	данные отсутствуют	
7	Сведения о возражении в отношении зарегистрированного права:	данные отсутствуют	
8	Сведения о наличии решения об изъятии объекта недвижимости для государственных и муниципальных нужд:	данные отсутствуют	
9	Сведения о невозможности государственной регистрации без личного участия правообладателя или его законного представителя:	данные отсутствуют	

полное наименование должности	подпись	инициалы, фамилия
-------------------------------	---------	-------------------

М.П.

Земельный участок		
вид объекта недвижимости		
Лист № 3 раздела 2	Всего листов раздела 2: 3	Всего разделов: 5
Всего листов выписки: 8		
08.09.2022г. № КУВИ-001/2022-155713533		
Кадастровый номер:		47:29:0787001:1241
10	Правопритязания и сведения о наличии поступивших, но не рассмотренных заявлений о проведении государственной регистрации права (перехода, прекращения права), ограничения права или обременения объекта недвижимости, сделки в отношении объекта недвижимости:	отсутствуют
11	Сведения о невозможности государственной регистрации перехода, прекращения, ограничения права на земельный участок из земель сельскохозяйственного назначения:	данные отсутствуют

полное наименование должности	подпись	инициалы, фамилия

М.П.

Выписка из Единого государственного реестра недвижимости об объекте недвижимости
 Описание местоположения земельного участка

Земельный участок			
вид объекта недвижимости			
Лист № 1 раздела 3	Всего листов раздела 3: 1	Всего разделов: 5	Всего листов выписки: 8
08.09.2022г. № КУВИ-001/2022-155713533			
Кадастровый номер:		47:29:0787001:1241	

План (чертеж, схема) земельного участка



Масштаб 1:4000 Условные обозначения:

полное наименование должности	подпись	инициалы, фамилия

М.П.

Выписка из Единого государственного реестра недвижимости об объекте недвижимости

Описание местоположения земельного участка

Земельный участок			
вид объекта недвижимости			
Лист № 1 раздела 3.1	Всего листов раздела 3.1: 1	Всего разделов: 5	Всего листов выписки: 8
08.09.2022г. № КУВИ-001/2022-155713533			
Кадастровый номер:		47:29:0787001:1241	

Описание местоположения границ земельного участка							
№ п/п	Номер точки		Дирекционный угол	Горизонтальное проложение, м	Описание закрепления на местности	Кадастровые номера смежных участков	Сведения об адресах правообладателей смежных земельных участков
	начальная	конечная					
1	2	3	4	5	6	7	8
1	1.1.1	1.1.2	105°31.3'	311.5	данные отсутствуют	47:29:0787001:1232	адрес отсутствует
2	1.1.2	1.1.3	151°0.4'	7.39	данные отсутствуют	данные отсутствуют	данные отсутствуют
3	1.1.3	1.1.4	180°51.2'	43.61	данные отсутствуют	данные отсутствуют	данные отсутствуют
4	1.1.4	1.1.5	256°17.3'	94.63	данные отсутствуют	47:29:0787001:1239	адрес отсутствует
5	1.1.5	1.1.6	201°3.1'	66.06	данные отсутствуют	47:29:0787001:1239	адрес отсутствует
6	1.1.6	1.1.7	200°51.2'	102.85	данные отсутствуют	данные отсутствуют	данные отсутствуют
7	1.1.7	1.1.8	199°8.9'	82.9	данные отсутствуют	данные отсутствуют	данные отсутствуют
8	1.1.8	1.1.9	283°24.7'	262.84	данные отсутствуют	данные отсутствуют	данные отсутствуют
9	1.1.9	1.1.10	27°55.4'	150.64	данные отсутствуют	данные отсутствуют	данные отсутствуют
10	1.1.10	1.1.11	17°36.1'	116.2	данные отсутствуют	данные отсутствуют	данные отсутствуют
11	1.1.11	1.1.1	16°50.9'	91.02	данные отсутствуют	данные отсутствуют	данные отсутствуют

полное наименование должности	подпись	инициалы, фамилия

М.П.

Выписка из Единого государственного реестра недвижимости об объекте недвижимости

Описание местоположения земельного участка

Земельный участок			
вид объекта недвижимости			
Лист № 1 раздела 3.2	Всего листов раздела 3.2: 1	Всего разделов: 5	Всего листов выписки: 8
08.09.2022г. № КУВИ-001/2022-155713533			
Кадастровый номер:		47:29:0787001:1241	

Сведения о характерных точках границы земельного участка				
Система координат МСК 47 зона 2				
Номер точки	Координаты, м		Описание закрепления на местности	Средняя квадратичная погрешность определения координат характерных точек границ земельного участка, м
	X	Y		
1	2	3	4	5
1	286390.22	2195114.64	Закрепление отсутствует	2.5
2	286306.86	2195414.78	Закрепление отсутствует	2.5
3	286300.4	2195418.36	Закрепление отсутствует	2.5
4	286256.79	2195417.71	Закрепление отсутствует	2.5
5	286234.36	2195325.78	Закрепление отсутствует	2.5
6	286172.71	2195302.05	Закрепление отсутствует	2.5
7	286076.6	2195265.44	Закрепление отсутствует	2.5
8	285998.29	2195238.25	Закрепление отсутствует	2.5
9	286059.25	2194982.58	Закрепление отсутствует	2.5
10	286192.35	2195053.12	Закрепление отсутствует	2.5
11	286303.11	2195088.26	Закрепление отсутствует	2.5
12	286390.22	2195114.64	Закрепление отсутствует	2.5

полное наименование должности	подпись	инициалы, фамилия

М.П.

Филиал Федерального государственного бюджетного учреждения «Федеральная кадастровая палата федеральной службы государственной регистрации, кадастра и картографии» по Ленинградской области
полное наименование органа регистрации прав

Выписка из Единого государственного реестра недвижимости об объекте недвижимости

Сведения о характеристиках объекта недвижимости

На основании запроса от 07.09.2022, поступившего на рассмотрение 07.09.2022, сообщаем, что согласно записям Единого государственного реестра недвижимости:

Раздел 1 Лист 1

Земельный участок			
вид объекта недвижимости			

Лист № 1 раздела 1	Всего листов раздела 1: 2	Всего разделов: 5	Всего листов выписки: 8
--------------------	---------------------------	-------------------	-------------------------

08.09.2022г. № КУВИ-001/2022-155701829	
Кадастровый номер:	47:29:0787001:1244
Номер кадастрового квартала:	47:29:0787001
Дата присвоения кадастрового номера:	26.12.2012

Ранее присвоенный государственный учетный номер:	данные отсутствуют
Местоположение:	Ленинградская область, Лужский район, Скребловское сельское поселение, вблизи д. Репьи, АОЗТ "Скреблово", рабочий участок № 190
Площадь:	29500 +/- 1503
Кадастровая стоимость, руб.:	216235
Кадастровые номера расположенных в пределах земельного участка объектов недвижимости:	данные отсутствуют
Кадастровые номера объектов недвижимости, из которых образован объект недвижимости:	47:29:0000000:4
Кадастровые номера образованных объектов недвижимости:	данные отсутствуют
Категория земель:	Земли сельскохозяйственного назначения
Виды разрешенного использования:	Для ведения сельскохозяйственного производства
Сведения о кадастровом инженеру:	данные отсутствуют
Сведения о лесах, водных объектах и об иных природных объектах, расположенных в пределах земельного участка:	данные отсутствуют
Сведения о том, что земельный участок полностью расположен в границах зоны с особыми условиями использования территории, территории объекта культурного наследия, публичного сервитута:	данные отсутствуют
Сведения о том, что земельный участок расположен в границах особой экономической зоны, территории опережающего социально-экономического развития, зоны территориального развития в Российской Федерации, игровой зоны:	данные отсутствуют

полное наименование должности	подпись	инициалы, фамилия
-------------------------------	---------	-------------------

М.П.

Земельный участок			
вид объекта недвижимости			
Лист № 2 раздела 1	Всего листов раздела 1: 2	Всего разделов: 5	Всего листов выписки: 8
08.09.2022г. № КУВИ-001/2022-155701829			
Кадастровый номер:		47:29:0787001:1244	
Сведения о том, что земельный участок расположен в границах особо охраняемой природной территории, охотничьих угодий, лесничеств:		данные отсутствуют	
Сведения о результатах проведения государственного земельного надзора:		данные отсутствуют	
Сведения о расположении земельного участка в границах территории, в отношении которой утвержден проект межевания территории:		данные отсутствуют	
Условный номер земельного участка:		данные отсутствуют	
Сведения о принятии акта и (или) заключении договора, предусматривающих предоставление в соответствии с земельным законодательством исполнительным органом государственным органом власти или органом местного самоуправления, находящегося в государственной или муниципальной собственности земельного участка для строительства наемного дома социального использования или наемного дома коммерческого использования:		данные отсутствуют	
Сведения о том, что земельный участок или земельные участки образованы на основании решения об изъятии земельного участка и (или) расположенного на нем объекта недвижимости для государственных или муниципальных нужд:		данные отсутствуют	
Сведения о том, что земельный участок образован из земель или земельного участка, государственная собственность на которые не разграничена:		данные отсутствуют	
Сведения о наличии земельного спора о местоположении границ земельных участков:		данные отсутствуют	
Статус записи об объекте недвижимости:		Сведения об объекте недвижимости имеют статус "актуальные"	
Особые отметки:		Для данного земельного участка обеспечен доступ посредством земельного участка (земельных участков) с кадастровым номером (кадастровыми номерами): земли общего пользования. Сведения, необходимые для заполнения раздела: 4 - Сведения о частях земельного участка, отсутствуют.	
Получатель выписки:		Сашко Анастасия Леонидовна	

полное наименование должности	подпись	инициалы, фамилия

М.П.

Выписка из Единого государственного реестра недвижимости об объекте недвижимости

Сведения о зарегистрированных правах

Земельный участок			
вид объекта недвижимости			
Лист № 1 раздела 2	Всего листов раздела 2: 3	Всего разделов: 5	Всего листов выписки: 8
08.09.2022г. № КУВИ-001/2022-155701829			
Кадастровый номер:	47:29:0787001:1244		

1	Правообладатель (правообладатели):	1.1	Воронкин Андрей Александрович
2	Вид, номер, дата и время государственной регистрации права:	2.1	Общая долевая собственность, 1/14 47:29:0787001:1244-47/023/2018-4 11.01.2018 15:00:21
3	Сведения об осуществлении государственной регистрации сделки, права без необходимого в силу закона согласия третьего лица, органа:	3.1	данные отсутствуют
4	Ограничение прав и обременение объекта недвижимости:	не зарегистрировано	
1	Правообладатель (правообладатели):	1.2	Воронкин Андрей Александрович
2	Вид, номер, дата и время государственной регистрации права:	2.2	Общая долевая собственность, 1/14 47:29:0787001:1244-47/023/2018-1 11.01.2018 12:48:06
3	Сведения об осуществлении государственной регистрации сделки, права без необходимого в силу закона согласия третьего лица, органа:	3.2	данные отсутствуют
4	Ограничение прав и обременение объекта недвижимости:	не зарегистрировано	
1	Правообладатель (правообладатели):	1.3	Воронкин Андрей Александрович
2	Вид, номер, дата и время государственной регистрации права:	2.3	Общая долевая собственность, 1/7 47-47-23/011/2014-336 16.04.2014 00:00:00
3	Сведения об осуществлении государственной регистрации сделки, права без необходимого в силу закона согласия третьего лица, органа:	3.3	данные отсутствуют
4	Ограничение прав и обременение объекта недвижимости:	не зарегистрировано	
1	Правообладатель (правообладатели):	1.4	Воронкин Андрей Александрович
2	Вид, номер, дата и время государственной регистрации права:	2.4	Общая долевая собственность, 1/2 47-47-23/009/2014-225 25.03.2014 00:00:00
3	Сведения об осуществлении государственной регистрации сделки, права без необходимого в силу закона согласия третьего лица, органа:	3.4	данные отсутствуют
4	Ограничение прав и обременение объекта недвижимости:	не зарегистрировано	
1	Правообладатель (правообладатели):	1.5	Яковлев Михаил Андреевич

полное наименование должности	подпись	инициалы, фамилия
-------------------------------	---------	-------------------

М.П.

Земельный участок			
вид объекта недвижимости			
Лист № 2 раздела 2	Всего листов раздела 2: 3	Всего разделов: 5	Всего листов выписки: 8
08.09.2022г. № КУВИ-001/2022-155701829			
Кадастровый номер:		47:29:0787001:1244	
2	Вид, номер, дата и время государственной регистрации права:	2.5	Общая долевая собственность, 1/14 47-47-23/001/2013-060 28.02.2013 00:00:00
3	Сведения об осуществлении государственной регистрации сделки, права без необходимого в силу закона согласия третьего лица, органа:	3.5	данные отсутствуют
4	Ограничение прав и обременение объекта недвижимости:	не зарегистрировано	
1	Правообладатель (правообладатели):	1.6	Уколов Александр Николаевич
2	Вид, номер, дата и время государственной регистрации права:	2.6	Общая долевая собственность, 1/14 47-47-23/001/2013-060 28.02.2013 00:00:00
3	Сведения об осуществлении государственной регистрации сделки, права без необходимого в силу закона согласия третьего лица, органа:	3.6	данные отсутствуют
4	Ограничение прав и обременение объекта недвижимости:	не зарегистрировано	
1	Правообладатель (правообладатели):	1.7	Антипова Надежда Ивановна
2	Вид, номер, дата и время государственной регистрации права:	2.7	Общая долевая собственность, 1/14 47-47-23/001/2013-060 28.02.2013 00:00:00
3	Сведения об осуществлении государственной регистрации сделки, права без необходимого в силу закона согласия третьего лица, органа:	3.7	данные отсутствуют
4	Ограничение прав и обременение объекта недвижимости:	не зарегистрировано	
5	Договоры участия в долевом строительстве:	не зарегистрировано	
6	Заявленные в судебном порядке права требования:	данные отсутствуют	
7	Сведения о возражении в отношении зарегистрированного права:	данные отсутствуют	
8	Сведения о наличии решения об изъятии объекта недвижимости для государственных и муниципальных нужд:	данные отсутствуют	
9	Сведения о невозможности государственной регистрации без личного участия правообладателя или его законного представителя:	данные отсутствуют	

полное наименование должности	подпись	инициалы, фамилия
-------------------------------	---------	-------------------

М.П.

Земельный участок		
вид объекта недвижимости		
Лист № 3 раздела 2	Всего листов раздела 2: 3	Всего разделов: 5
Всего листов выписки: 8		
08.09.2022г. № КУВИ-001/2022-155701829		
Кадастровый номер:		47:29:0787001:1244
10	Правопритязания и сведения о наличии поступивших, но не рассмотренных заявлений о проведении государственной регистрации права (перехода, прекращения права), ограничения права или обременения объекта недвижимости, сделки в отношении объекта недвижимости:	отсутствуют
11	Сведения о невозможности государственной регистрации перехода, прекращения, ограничения права на земельный участок из земель сельскохозяйственного назначения:	данные отсутствуют

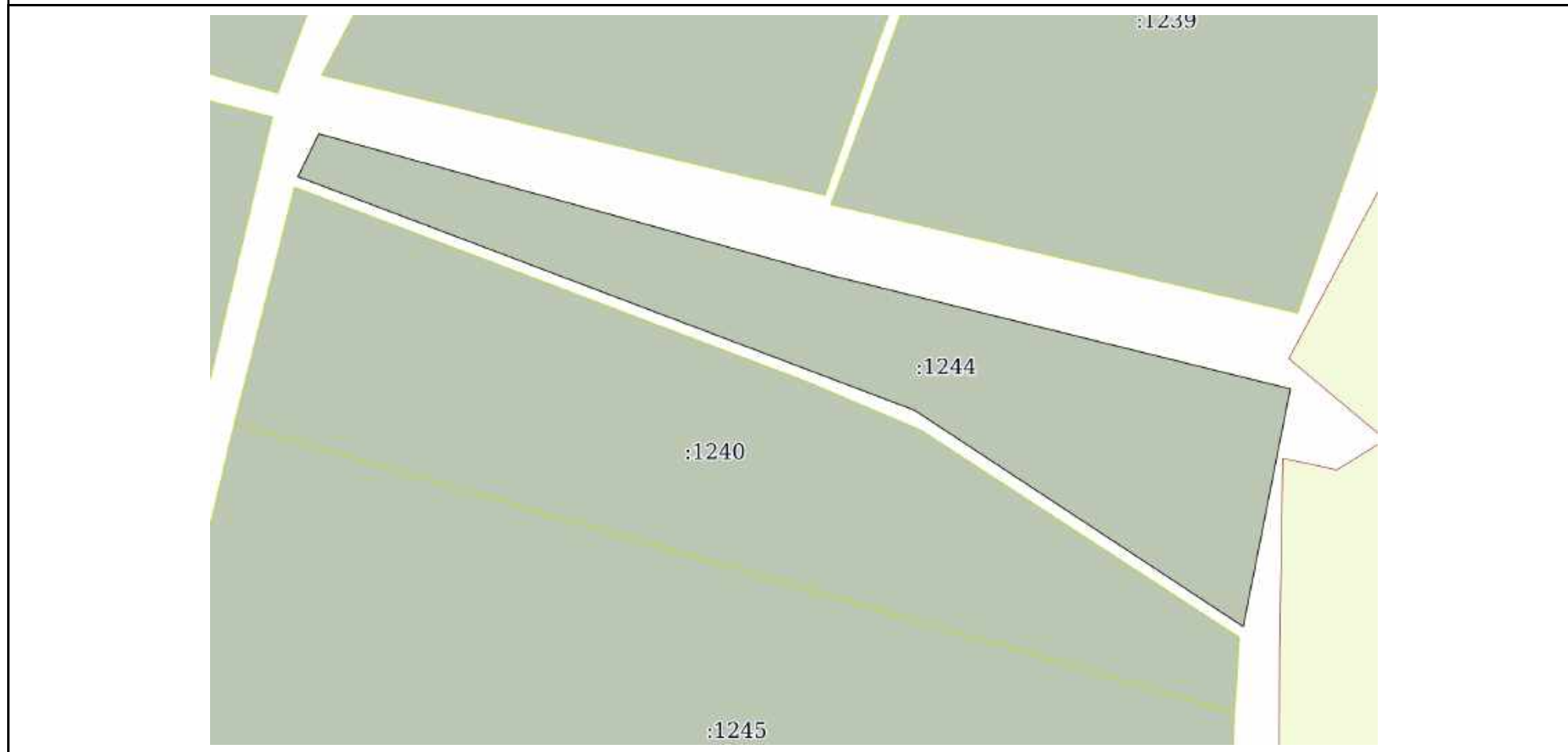
полное наименование должности	подпись	инициалы, фамилия

М.П.

Выписка из Единого государственного реестра недвижимости об объекте недвижимости
 Описание местоположения земельного участка

Земельный участок			
вид объекта недвижимости			
Лист № 1 раздела 3	Всего листов раздела 3: 1	Всего разделов: 5	Всего листов выписки: 8
08.09.2022г. № КУВИ-001/2022-155701829			
Кадастровый номер:		47:29:0787001:1244	

План (чертеж, схема) земельного участка



Масштаб 1:3000 Условные обозначения:

полное наименование должности	подпись	инициалы, фамилия

М.П.

Выписка из Единого государственного реестра недвижимости об объекте недвижимости

Описание местоположения земельного участка

Земельный участок			
вид объекта недвижимости			
Лист № 1 раздела 3.1	Всего листов раздела 3.1: 1	Всего разделов: 5	Всего листов выписки: 8
08.09.2022г. № КУВИ-001/2022-155701829			
Кадастровый номер:		47:29:0787001:1244	

Описание местоположения границ земельного участка							
№ п/п	Номер точки		Дирекционный угол	Горизонтальное проложение, м	Описание закрепления на местности	Кадастровые номера смежных участков	Сведения об адресах правообладателей смежных земельных участков
	начальная	конечная					
1	2	3	4	5	6	7	8
1	1.1.1	1.1.2	105°27.2`	269.76	данные отсутствуют	данные отсутствуют	данные отсутствуют
2	1.1.2	1.1.3	103°52.2`	239.82	данные отсутствуют	данные отсутствуют	данные отсутствуют
3	1.1.3	1.1.4	191°11.5`	122.94	данные отсутствуют	данные отсутствуют	данные отсутствуют
4	1.1.4	1.1.5	303°20.7`	199.72	данные отсутствуют	данные отсутствуют	данные отсутствуют
5	1.1.5	1.1.6	290°44.9`	334.38	данные отсутствуют	данные отсутствуют	данные отсутствуют
6	1.1.6	1.1.1	25°53.8`	24.16	данные отсутствуют	данные отсутствуют	данные отсутствуют

полное наименование должности	подпись	инициалы, фамилия

М.П.

Выписка из Единого государственного реестра недвижимости об объекте недвижимости

Описание местоположения земельного участка

Земельный участок			
вид объекта недвижимости			
Лист № 1 раздела 3.2	Всего листов раздела 3.2: 1	Всего разделов: 5	Всего листов выписки: 8
08.09.2022г. № КУВИ-001/2022-155701829			
Кадастровый номер:		47:29:0787001:1244	

Сведения о характерных точках границы земельного участка				
Система координат МСК 47 зона 2				
Номер точки	Координаты, м		Описание закрепления на местности	Средняя квадратичная погрешность определения координат характерных точек границ земельного участка, м
	X	Y		
1	2	3	4	5
1	286029.57	2194981.26	Закрепление отсутствует	2.5
2	285957.69	2195241.27	Закрепление отсутствует	2.5
3	285900.2	2195474.1	Закрепление отсутствует	2.5
4	285779.6	2195450.24	Закрепление отсутствует	2.5
5	285889.38	2195283.4	Закрепление отсутствует	2.5
6	286007.84	2194970.71	Закрепление отсутствует	2.5
7	286029.57	2194981.26	Закрепление отсутствует	2.5

полное наименование должности	подпись	инициалы, фамилия

М.П.

Филиал Федерального государственного бюджетного учреждения «Федеральная кадастровая палата федеральной службы государственной регистрации, кадастра и картографии» по Ленинградской области
полное наименование органа регистрации прав

Выписка из Единого государственного реестра недвижимости об объекте недвижимости

Сведения о характеристиках объекта недвижимости

На основании запроса от 07.09.2022, поступившего на рассмотрение 07.09.2022, сообщаем, что согласно записям Единого государственного реестра недвижимости:

Раздел 1 Лист 1

Земельный участок			
вид объекта недвижимости			

Лист № 1 раздела 1	Всего листов раздела 1: 2	Всего разделов: 5	Всего листов выписки: 8
--------------------	---------------------------	-------------------	-------------------------

08.09.2022г. № КУВИ-001/2022-155701924	
Кадастровый номер:	47:29:0787001:1245
Номер кадастрового квартала:	47:29:0787001
Дата присвоения кадастрового номера:	26.12.2012

Ранее присвоенный государственный учетный номер:	данные отсутствуют
Местоположение:	Ленинградская область, Лужский район, Скребловское сельское поселение, вблизи д. Репьи, АОЗТ "Скреблово", рабочий участок № 190
Площадь:	89346 +/- 2615
Кадастровая стоимость, руб.:	654906.18
Кадастровые номера расположенных в пределах земельного участка объектов недвижимости:	данные отсутствуют
Кадастровые номера объектов недвижимости, из которых образован объект недвижимости:	47:29:0000000:4
Кадастровые номера образованных объектов недвижимости:	данные отсутствуют
Категория земель:	Земли сельскохозяйственного назначения
Виды разрешенного использования:	Для ведения сельскохозяйственного производства
Сведения о кадастровом инженеру:	данные отсутствуют
Сведения о лесах, водных объектах и об иных природных объектах, расположенных в пределах земельного участка:	данные отсутствуют
Сведения о том, что земельный участок полностью расположен в границах зоны с особыми условиями использования территории, территории объекта культурного наследия, публичного сервитута:	данные отсутствуют
Сведения о том, что земельный участок расположен в границах особой экономической зоны, территории опережающего социально-экономического развития, зоны территориального развития в Российской Федерации, игровой зоны:	данные отсутствуют

полное наименование должности	подпись	инициалы, фамилия
-------------------------------	---------	-------------------

М.П.

Земельный участок			
вид объекта недвижимости			
Лист № 2 раздела 1	Всего листов раздела 1: 2	Всего разделов: 5	Всего листов выписки: 8
08.09.2022г. № КУВИ-001/2022-155701924			
Кадастровый номер:		47:29:0787001:1245	
Сведения о том, что земельный участок расположен в границах особо охраняемой природной территории, охотничьих угодий, лесничеств:		данные отсутствуют	
Сведения о результатах проведения государственного земельного надзора:		данные отсутствуют	
Сведения о расположении земельного участка в границах территории, в отношении которой утвержден проект межевания территории:		данные отсутствуют	
Условный номер земельного участка:		данные отсутствуют	
Сведения о принятии акта и (или) заключении договора, предусматривающих предоставление в соответствии с земельным законодательством исполнительным органом государственным органом власти или органом местного самоуправления, находящегося в государственной или муниципальной собственности земельного участка для строительства наемного дома социального использования или наемного дома коммерческого использования:		данные отсутствуют	
Сведения о том, что земельный участок или земельные участки образованы на основании решения об изъятии земельного участка и (или) расположенного на нем объекта недвижимости для государственных или муниципальных нужд:		данные отсутствуют	
Сведения о том, что земельный участок образован из земель или земельного участка, государственная собственность на которые не разграничена:		данные отсутствуют	
Сведения о наличии земельного спора о местоположении границ земельных участков:		данные отсутствуют	
Статус записи об объекте недвижимости:		Сведения об объекте недвижимости имеют статус "актуальные"	
Особые отметки:		Для данного земельного участка обеспечен доступ посредством земельного участка (земельных участков) с кадастровым номером (кадастровыми номерами): земли общего пользования. Сведения, необходимые для заполнения раздела: 4 - Сведения о частях земельного участка, отсутствуют.	
Получатель выписки:		Сашко Анастасия Леонидовна	

полное наименование должности	подпись	инициалы, фамилия

М.П.

Выписка из Единого государственного реестра недвижимости об объекте недвижимости

Сведения о зарегистрированных правах

Земельный участок			
вид объекта недвижимости			
Лист № 1 раздела 2	Всего листов раздела 2: 3	Всего разделов: 5	Всего листов выписки: 8
08.09.2022г. № КУВИ-001/2022-155701924			
Кадастровый номер:	47:29:0787001:1245		

1	Правообладатель (правообладатели):	1.1	Воронкин Андрей Александрович
2	Вид, номер, дата и время государственной регистрации права:	2.1	Общая долевая собственность, 1/14 47:29:0787001:1245-47/023/2018-4 11.01.2018 15:02:53
3	Сведения об осуществлении государственной регистрации сделки, права без необходимого в силу закона согласия третьего лица, органа:	3.1	данные отсутствуют
4	Ограничение прав и обременение объекта недвижимости:	не зарегистрировано	
1	Правообладатель (правообладатели):	1.2	Воронкин Андрей Александрович
2	Вид, номер, дата и время государственной регистрации права:	2.2	Общая долевая собственность, 1/14 47:29:0787001:1245-47/023/2018-1 11.01.2018 13:24:20
3	Сведения об осуществлении государственной регистрации сделки, права без необходимого в силу закона согласия третьего лица, органа:	3.2	данные отсутствуют
4	Ограничение прав и обременение объекта недвижимости:	не зарегистрировано	
1	Правообладатель (правообладатели):	1.3	Воронкин Андрей Александрович
2	Вид, номер, дата и время государственной регистрации права:	2.3	Общая долевая собственность, 1/7 47-47-23/011/2014-337 16.04.2014 00:00:00
3	Сведения об осуществлении государственной регистрации сделки, права без необходимого в силу закона согласия третьего лица, органа:	3.3	данные отсутствуют
4	Ограничение прав и обременение объекта недвижимости:	не зарегистрировано	
1	Правообладатель (правообладатели):	1.4	Воронкин Андрей Александрович
2	Вид, номер, дата и время государственной регистрации права:	2.4	Общая долевая собственность, 1/2 47-47-23/009/2014-227 25.03.2014 00:00:00
3	Сведения об осуществлении государственной регистрации сделки, права без необходимого в силу закона согласия третьего лица, органа:	3.4	данные отсутствуют
4	Ограничение прав и обременение объекта недвижимости:	не зарегистрировано	
1	Правообладатель (правообладатели):	1.5	Уколов Александр Николаевич

полное наименование должности	подпись	инициалы, фамилия
-------------------------------	---------	-------------------

М.П.

Земельный участок			
вид объекта недвижимости			
Лист № 2 раздела 2	Всего листов раздела 2: 3	Всего разделов: 5	Всего листов выписки: 8
08.09.2022г. № КУВИ-001/2022-155701924			
Кадастровый номер:		47:29:0787001:1245	
2	Вид, номер, дата и время государственной регистрации права:	2.5	Общая долевая собственность, 1/14 47-47-23/001/2013-058 28.02.2013 00:00:00
3	Сведения об осуществлении государственной регистрации сделки, права без необходимого в силу закона согласия третьего лица, органа:	3.5	данные отсутствуют
4	Ограничение прав и обременение объекта недвижимости:	не зарегистрировано	
1	Правообладатель (правообладатели):	1.6	Яковлев Михаил Андреевич
2	Вид, номер, дата и время государственной регистрации права:	2.6	Общая долевая собственность, 1/14 47-47-23/001/2013-058 28.02.2013 00:00:00
3	Сведения об осуществлении государственной регистрации сделки, права без необходимого в силу закона согласия третьего лица, органа:	3.6	данные отсутствуют
4	Ограничение прав и обременение объекта недвижимости:	не зарегистрировано	
1	Правообладатель (правообладатели):	1.7	Антипова Надежда Ивановна
2	Вид, номер, дата и время государственной регистрации права:	2.7	Общая долевая собственность, 1/14 47-47-23/001/2013-058 28.02.2013 00:00:00
3	Сведения об осуществлении государственной регистрации сделки, права без необходимого в силу закона согласия третьего лица, органа:	3.7	данные отсутствуют
4	Ограничение прав и обременение объекта недвижимости:	не зарегистрировано	
5	Договоры участия в долевом строительстве:	не зарегистрировано	
6	Заявленные в судебном порядке права требования:	данные отсутствуют	
7	Сведения о возражении в отношении зарегистрированного права:	данные отсутствуют	
8	Сведения о наличии решения об изъятии объекта недвижимости для государственных и муниципальных нужд:	данные отсутствуют	
9	Сведения о невозможности государственной регистрации без личного участия правообладателя или его законного представителя:	данные отсутствуют	

полное наименование должности	подпись	инициалы, фамилия
-------------------------------	---------	-------------------

М.П.

Земельный участок		
вид объекта недвижимости		
Лист № 3 раздела 2	Всего листов раздела 2: 3	Всего разделов: 5
Всего листов выписки: 8		
08.09.2022г. № КУВИ-001/2022-155701924		
Кадастровый номер:		47:29:0787001:1245
10	Правопритязания и сведения о наличии поступивших, но не рассмотренных заявлений о проведении государственной регистрации права (перехода, прекращения права), ограничения права или обременения объекта недвижимости, сделки в отношении объекта недвижимости:	отсутствуют
11	Сведения о невозможности государственной регистрации перехода, прекращения, ограничения права на земельный участок из земель сельскохозяйственного назначения:	данные отсутствуют

полное наименование должности	подпись	инициалы, фамилия

М.П.

Выписка из Единого государственного реестра недвижимости об объекте недвижимости
 Описание местоположения земельного участка

Земельный участок			
вид объекта недвижимости			
Лист № 1 раздела 3	Всего листов раздела 3: 1	Всего разделов: 5	Всего листов выписки: 8
08.09.2022г. № КУВИ-001/2022-155701924			
Кадастровый номер:		47:29:0787001:1245	

План (чертеж, схема) земельного участка



Масштаб 1:4000 Условные обозначения:

полное наименование должности	подпись	инициалы, фамилия

М.П.

Выписка из Единого государственного реестра недвижимости об объекте недвижимости

Описание местоположения земельного участка

Земельный участок			
вид объекта недвижимости			
Лист № 1 раздела 3.1	Всего листов раздела 3.1: 1	Всего разделов: 5	Всего листов выписки: 8
08.09.2022г. № КУВИ-001/2022-155701924			
Кадастровый номер:		47:29:0787001:1245	

Описание местоположения границ земельного участка							
№ п/п	Номер точки		Дирекционный угол	Горизонтальное проложение, м	Описание закрепления на местности	Кадастровые номера смежных участков	Сведения об адресах правообладателей смежных земельных участков
	начальная	конечная					
1	2	3	4	5	6	7	8
1	1.1.1	1.1.2	106°8.0`	528.39	данные отсутствуют	47:29:0787001:1240	адрес отсутствует
2	1.1.2	1.1.3	182°12.1`	18.22	данные отсутствуют	данные отсутствуют	данные отсутствуют
3	1.1.3	1.1.4	180°15.3`	143.74	данные отсутствуют	данные отсутствуют	данные отсутствуют
4	1.1.4	1.1.5	284°37.9`	563.99	данные отсутствуют	47:29:0787001:1684(10)	г. Санкт-Петербург, просп.Владимирский, д.15, кв.3
5	1.1.5	1.1.1	13°20.9`	170.93	данные отсутствуют	данные отсутствуют	данные отсутствуют

полное наименование должности	подпись	инициалы, фамилия

М.П.

Выписка из Единого государственного реестра недвижимости об объекте недвижимости

Описание местоположения земельного участка

Земельный участок			
вид объекта недвижимости			
Лист № 1 раздела 3.2	Всего листов раздела 3.2: 1	Всего разделов: 5	Всего листов выписки: 8
08.09.2022г. № КУВИ-001/2022-155701924			
Кадастровый номер:		47:29:0787001:1245	

Сведения о характерных точках границы земельного участка				
Система координат МСК 47 зона 2				
Номер точки	Координаты, м		Описание закрепления на местности	Средняя квадратичная погрешность определения координат характерных точек границ земельного участка, м
	X	Y		
1	2	3	4	5
1	285882.66	2194938.33	Закрепление отсутствует	2.5
2	285735.83	2195445.91	Закрепление отсутствует	2.5
3	285717.62	2195445.21	Закрепление отсутствует	2.5
4	285573.88	2195444.57	Закрепление отсутствует	2.5
5	285716.35	2194898.87	Закрепление отсутствует	2.5
6	285882.66	2194938.33	Закрепление отсутствует	2.5

полное наименование должности	подпись	инициалы, фамилия
-------------------------------	---------	-------------------

М.П.

Выписка из Единого государственного реестра недвижимости об объекте недвижимости

Сведения о характеристиках объекта недвижимости

На основании запроса от 07.09.2022, поступившего на рассмотрение 07.09.2022, сообщаем, что согласно записям Единого государственного реестра недвижимости:

Раздел 1 Лист 1

Земельный участок			
вид объекта недвижимости			

Лист № 1 раздела 1	Всего листов раздела 1: 3	Всего разделов: 8	Всего листов выписки: 17
--------------------	---------------------------	-------------------	--------------------------

08.09.2022г. № КУВИ-001/2022-155691875	
Кадастровый номер:	47:29:0787001:1472
Номер кадастрового квартала:	47:29:0787001
Дата присвоения кадастрового номера:	28.10.2013

Ранее присвоенный государственный учетный номер:	данные отсутствуют
Местоположение:	Ленинградская область, Лужский муниципальный район, Скребловское сельское поселение, вблизи дер. Брод, АОЗТ (ЗАО) «Скреблово», рабочий уч. 120
Площадь:	528393 +/- 6360
Кадастровая стоимость, руб.:	3873120.69
Кадастровые номера расположенных в пределах земельного участка объектов недвижимости:	данные отсутствуют
Кадастровые номера объектов недвижимости, из которых образован объект недвижимости:	47:29:0000000:4
Кадастровые номера образованных объектов недвижимости:	данные отсутствуют
Категория земель:	Земли сельскохозяйственного назначения
Виды разрешенного использования:	Для ведения сельскохозяйственного производства
Сведения о кадастровом инженеру:	данные отсутствуют
Сведения о лесах, водных объектах и об иных природных объектах, расположенных в пределах земельного участка:	данные отсутствуют
Сведения о том, что земельный участок полностью расположен в границах зоны с особыми условиями использования территории, территории объекта культурного наследия, публичного сервитута:	данные отсутствуют
Сведения о том, что земельный участок расположен в границах особой экономической зоны, территории опережающего социально-экономического развития, зоны территориального развития в Российской Федерации, игровой зоны:	данные отсутствуют

полное наименование должности	подпись	инициалы, фамилия
-------------------------------	---------	-------------------

М.П.

Земельный участок			
вид объекта недвижимости			
Лист № 2 раздела 1	Всего листов раздела 1: 3	Всего разделов: 8	Всего листов выписки: 17
08.09.2022г. № КУВИ-001/2022-155691875			
Кадастровый номер:		47:29:0787001:1472	
Сведения о том, что земельный участок расположен в границах особо охраняемой природной территории, охотничьих угодий, лесничеств:	данные отсутствуют		
Сведения о результатах проведения государственного земельного надзора:	данные отсутствуют		
Сведения о расположении земельного участка в границах территории, в отношении которой утвержден проект межевания территории:	данные отсутствуют		
Условный номер земельного участка:	данные отсутствуют		
Сведения о принятии акта и (или) заключении договора, предусматривающих предоставление в соответствии с земельным законодательством исполнительным органом государственным органом власти или органом местного самоуправления, находящегося в государственной или муниципальной собственности земельного участка для строительства наемного дома социального использования или наемного дома коммерческого использования:	данные отсутствуют		
Сведения о том, что земельный участок или земельные участки образованы на основании решения об изъятии земельного участка и (или) расположенного на нем объекта недвижимости для государственных или муниципальных нужд:	данные отсутствуют		
Сведения о том, что земельный участок образован из земель или земельного участка, государственная собственность на которые не разграничена:	данные отсутствуют		
Сведения о наличии земельного спора о местоположении границ земельных участков:	данные отсутствуют		
Статус записи об объекте недвижимости:	Сведения об объекте недвижимости имеют статус "актуальные"		
Особые отметки:	Для данного земельного участка обеспечен доступ посредством земельного участка (земельных участков) с кадастровым номером (кадастровыми номерами): Земли общего пользования. Сведения об ограничениях права на объект недвижимости, обременениях данного объекта, не зарегистрированных в реестре прав, ограничений прав и обременений недвижимого имущества: вид ограничения (обременения): прочие ограничения прав и обременения объекта недвижимости; срок действия не установлен. вид ограничения (обременения): ограничения прав на земельный участок, предусмотренные статьями 56, 56.1 Земельного кодекса Российской Федерации; срок действия: с 08.02.2021; реквизиты документа-основания: доверенность от 20.02.2019 № 5959698; документ, содержащий необходимые для внесения в государственный кадастр недвижимости сведения об		
полное наименование должности	подпись	инициалы, фамилия	

Земельный участок			
вид объекта недвижимости			
Лист № 3 раздела 1	Всего листов раздела 1: 3	Всего разделов: 8	Всего листов выписки: 17
08.09.2022г. № КУВИ-001/2022-155691875			
Кадастровый номер:	47:29:0787001:1472		
	установлении или изменении территориальной зоны или зоны с особыми условиями использования территорий, либо об отмене установления такой зоны от 20.11.2020 № PVD-0123/2020-15248; иной документ, содержащий описание объекта от 20.11.2020 № PVD-0123/2020-15248.		
Получатель выписки:	Сашко Анастасия Леонидовна		

полное наименование должности	подпись	инициалы, фамилия

М.П.

Выписка из Единого государственного реестра недвижимости об объекте недвижимости

Сведения о зарегистрированных правах

Земельный участок			
вид объекта недвижимости			
Лист № 1 раздела 2	Всего листов раздела 2: 3	Всего разделов: 8	Всего листов выписки: 17
08.09.2022г. № КУВИ-001/2022-155691875			
Кадастровый номер:		47:29:0787001:1472	
1	Правообладатель (правообладатели):	1.1	Баевский Григорий Савельевич
2	Вид, номер, дата и время государственной регистрации права:	2.1	Собственность 47:29:0787001:1472-47/017/2018-2 09.02.2018 15:37:24
3	Сведения об осуществлении государственной регистрации сделки, права без необходимого в силу закона согласия третьего лица, органа:	3.1	данные отсутствуют
4	Ограничение прав и обременение объекта недвижимости:		
4.1	вид:	Аренда	
	дата государственной регистрации:	06.04.2018 11:29:20	
	номер государственной регистрации:	47:29:0787001:1472-47/023/2018-3	
	срок, на который установлено ограничение прав и обременение объекта недвижимости:	Срок действия с 06.04.2018 с 06.04.2018 на 49 лет	
	лицо, в пользу которого установлено ограничение прав и обременение объекта недвижимости:	Лукашов Виталий Викторович	
	основание государственной регистрации:	Договор аренды земельных участков, № 1-03/18, выдан 05.03.2018, дата государственной регистрации: 06.04.2018, номер государственной регистрации: 47:29:0787001:1467-47/023/2018-3	
	сведения об осуществлении государственной регистрации сделки, права, ограничения права без необходимого в силу закона согласия третьего лица, органа:	данные отсутствуют	
	сведения об управляющем залогом и о договоре управления залогом, если такой договор заключен для управления ипотекой:	данные отсутствуют	
4	Ограничение прав и обременение объекта недвижимости:		

полное наименование должности	подпись	инициалы, фамилия
-------------------------------	---------	-------------------

М.П.

Земельный участок		
вид объекта недвижимости		
Лист № 2 раздела 2	Всего листов раздела 2: 3	Всего разделов: 8
Всего листов выписки: 17		
08.09.2022г. № КУВИ-001/2022-155691875		
Кадастровый номер:		47:29:0787001:1472
4.1	вид:	Прочие ограничения прав и обременения объекта недвижимости
	дата государственной регистрации:	20.10.2014 00:00:00
	номер государственной регистрации:	47-47-23/025/2014-627
	срок, на который установлено ограничение прав и обременение объекта недвижимости:	данные отсутствуют
	лицо, в пользу которого установлено ограничение прав и обременение объекта недвижимости:	данные о правообладателе отсутствуют
	основание государственной регистрации:	По сведениям ГКН, выдан 19.10.2015
	сведения об осуществлении государственной регистрации сделки, права, ограничения права без необходимого в силу закона согласия третьего лица, органа:	данные отсутствуют
	сведения об управляющем залогом и о договоре управления залогом, если такой договор заключен для управления ипотекой:	данные отсутствуют
5	Договоры участия в долевом строительстве:	не зарегистрировано
6	Заявленные в судебном порядке права требования:	данные отсутствуют
7	Сведения о возражении в отношении зарегистрированного права:	данные отсутствуют
8	Сведения о наличии решения об изъятии объекта недвижимости для государственных и муниципальных нужд:	данные отсутствуют
9	Сведения о невозможности государственной регистрации без личного участия правообладателя или его законного представителя:	данные отсутствуют
10	Правопритязания и сведения о наличии поступивших, но не рассмотренных заявлений о проведении государственной регистрации права (перехода, прекращения права), ограничения права или обременения объекта недвижимости, сделки в отношении объекта недвижимости:	отсутствуют

полное наименование должности	подпись	инициалы, фамилия
-------------------------------	---------	-------------------

М.П.

Земельный участок			
вид объекта недвижимости			
Лист № 3 раздела 2	Всего листов раздела 2: 3	Всего разделов: 8	Всего листов выписки: 17
08.09.2022г. № КУВИ-001/2022-155691875			
Кадастровый номер:		47:29:0787001:1472	
11	Сведения о невозможности государственной регистрации перехода, прекращения, ограничения права на земельный участок из земель сельскохозяйственного назначения:	данные отсутствуют	

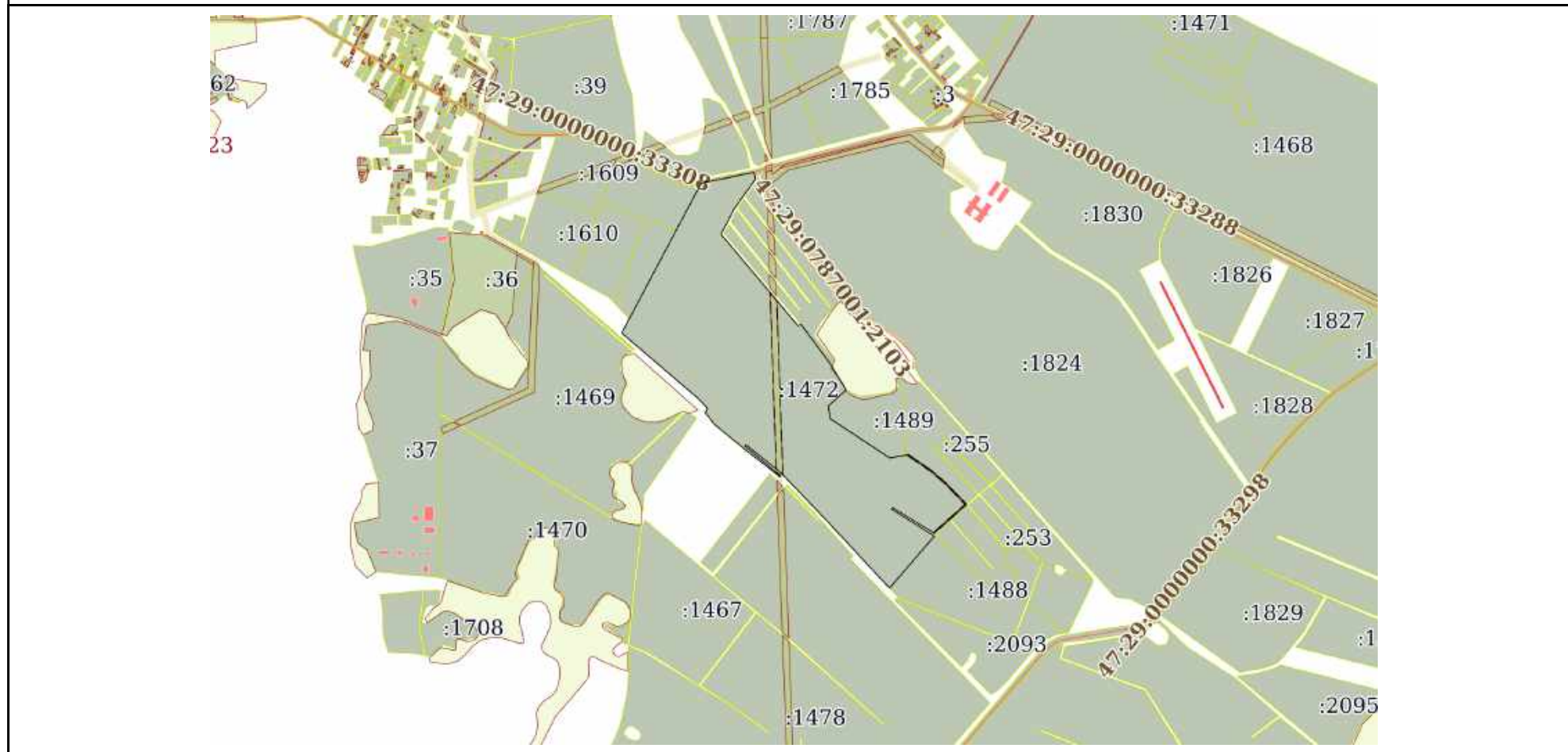
полное наименование должности	подпись	инициалы, фамилия
-------------------------------	---------	-------------------

М.П.

Выписка из Единого государственного реестра недвижимости об объекте недвижимости
 Описание местоположения земельного участка

Земельный участок			
вид объекта недвижимости			
Лист № 1 раздела 3	Всего листов раздела 3: 1	Всего разделов: 8	Всего листов выписки: 17
08.09.2022г. № КУВИ-001/2022-155691875			
Кадастровый номер:		47:29:0787001:1472	

План (чертеж, схема) земельного участка



Масштаб 1:20000 Условные обозначения:

полное наименование должности	подпись	инициалы, фамилия

М.П.

Выписка из Единого государственного реестра недвижимости об объекте недвижимости

Описание местоположения земельного участка

Земельный участок			
вид объекта недвижимости			
Лист № 1 раздела 3.1	Всего листов раздела 3.1: 2	Всего разделов: 8	Всего листов выписки: 17
08.09.2022г. № КУВИ-001/2022-155691875			
Кадастровый номер:		47:29:0787001:1472	

Описание местоположения границ земельного участка							
№ п/п	Номер точки		Дирекционный угол	Горизонтальное проложение, м	Описание закрепления на местности	Кадастровые номера смежных участков	Сведения об адресах правообладателей смежных земельных участков
	начальная	конечная					
1	2	3	4	5	6	7	8
1	1.1.1	1.1.2	168°10.9'	24.26	-	данные отсутствуют	данные отсутствуют
2	1.1.2	1.1.3	215°45.5'	121.26	-	данные отсутствуют	данные отсутствуют
3	1.1.3	1.1.4	207°26.9'	98.32	-	данные отсутствуют	данные отсутствуют
4	1.1.4	1.1.5	139°58.7'	405.06	-	данные отсутствуют	данные отсутствуют
5	1.1.5	1.1.6	56°58.0'	11.12	-	данные отсутствуют	данные отсутствуют
6	1.1.6	1.1.7	143°27.5'	172.77	-	47:29:0787001:254	данные отсутствуют
7	1.1.7	1.1.8	149°24.7'	97.53	-	данные отсутствуют	данные отсутствуют
8	1.1.8	1.1.9	227°45.6'	80.61	-	47:29:0787001:1489	г.Санкт-Петербург, просп.Большеохтинский, д.10, кв.159
9	1.1.9	1.1.10	171°43.9'	42.98	-	47:29:0787001:1489	г.Санкт-Петербург, просп.Большеохтинский, д.10, кв.159
10	1.1.10	1.1.11	123°27.6'	240.71	-	47:29:0787001:1489	г.Санкт-Петербург, просп.Большеохтинский, д.10, кв.159
11	1.1.11	1.1.12	80°46.9'	65.16	-	47:29:0787001:1489	г.Санкт-Петербург, просп.Большеохтинский, д.10, кв.159
12	1.1.12	1.1.13	124°33.7'	91.84	-	47:29:0787001:255	данные отсутствуют
13	1.1.13	1.1.14	130°27.2'	66.03	-	47:29:0787001:255	данные отсутствуют
14	1.1.14	1.1.15	136°7.0'	101.63	-	47:29:0787001:255	данные отсутствуют
15	1.1.15	1.1.16	228°9.5'	146.64	-	данные отсутствуют	данные отсутствуют
16	1.1.16	1.1.17	301°35.1'	166.26	-	данные отсутствуют	данные отсутствуют
17	1.1.17	1.1.18	210°37.9'	5.61	-	данные отсутствуют	данные отсутствуют
18	1.1.18	1.1.19	122°11.2'	171.28	-	данные отсутствуют	данные отсутствуют
19	1.1.19	1.1.20	220°46.0'	232.62	-	47:29:0787001:1488	г.Санкт-Петербург, просп.Большеохтинский, д.10, кв.159
20	1.1.19	1.1.19			данные отсутствуют	47:29:0787001:253	данные отсутствуют

полное наименование должности	подпись	инициалы, фамилия

М.П.

Земельный участок							
вид объекта недвижимости							
Лист № 2 раздела 3.1		Всего листов раздела 3.1: 2		Всего разделов: 8		Всего листов выписки: 17	
08.09.2022г. № КУВИ-001/2022-155691875							
Кадастровый номер:				47:29:0787001:1472			
21	1.1.20	1.1.21	317°6.5`	290.34	-	данные отсутствуют	данные отсутствуют
22	1.1.21	1.1.22	316°20.0`	243.2	-	данные отсутствуют	данные отсутствуют
23	1.1.22	1.1.23	308°46.8`	153.11	-	данные отсутствуют	данные отсутствуют
24	1.1.23	1.1.24	216°50.9`	5.39	-	данные отсутствуют	данные отсутствуют
25	1.1.24	1.1.25	129°48.0`	157.29	-	данные отсутствуют	данные отсутствуют
26	1.1.25	1.1.26	243°26.1`	3.94	-	данные отсутствуют	данные отсутствуют
27	1.1.26	1.1.27	307°42.7`	155.34	-	данные отсутствуют	данные отсутствуют
28	1.1.27	1.1.28	309°37.9`	127.63	-	данные отсутствуют	данные отсутствуют
29	1.1.28	1.1.29	321°36.8`	49.86	-	данные отсутствуют	данные отсутствуют
30	1.1.29	1.1.30	28°10.3`	16.12	-	данные отсутствуют	данные отсутствуют
31	1.1.30	1.1.31	317°24.5`	42.75	-	данные отсутствуют	данные отсутствуют
32	1.1.31	1.1.32	310°36.1`	344.14	-	данные отсутствуют	данные отсутствуют
33	1.1.32	1.1.33	27°56.8`	573.53	-	данные отсутствуют	данные отсутствуют
34	1.1.33	1.1.1	78°19.1`	182.18	-	47:29:0000000:33641(1)	адрес отсутствует

полное наименование должности	подпись	инициалы, фамилия
-------------------------------	---------	-------------------

М.П.

Выписка из Единого государственного реестра недвижимости об объекте недвижимости

Описание местоположения земельного участка

Земельный участок			
вид объекта недвижимости			
Лист № 1 раздела 3.2	Всего листов раздела 3.2: 2	Всего разделов: 8	Всего листов выписки: 17
08.09.2022г. № КУВИ-001/2022-155691875			
Кадастровый номер:		47:29:0787001:1472	

Сведения о характерных точках границы земельного участка				
Система координат МСК 47 зона 2				
Номер точки	Координаты, м		Описание закрепления на местности	Средняя квадратичная погрешность определения координат характерных точек границ земельного участка, м
	X	Y		
1	2	3	4	5
1	283554.07	2189614.33	-	2.5
2	283530.32	2189619.3	-	2.5
3	283431.92	2189548.44	-	2.5
4	283344.67	2189503.12	-	2.5
5	283034.47	2189763.6	-	2.5
6	283040.53	2189772.92	-	2.5
7	282901.72	2189875.79	-	2.5
8	282817.76	2189925.42	-	2.5
9	282763.57	2189865.74	-	2.5
10	282721.04	2189871.92	-	2.5
11	282588.32	2190072.74	-	2.5
12	282598.76	2190137.06	-	2.5
13	282546.66	2190212.69	-	2.5
14	282503.82	2190262.93	-	2.5
15	282430.57	2190333.38	-	2.5
16	282332.75	2190224.13	-	2.5
17	282419.83	2190082.5	-	2.5
18	282415	2190079.64	-	2.5
19	282323.76	2190224.6	-	2.5
20	282147.58	2190072.7	-	2.5
21	282360.3	2189875.09	-	2.5
22	282536.23	2189707.17	-	2.5
23	282632.13	2189587.81	-	2.5
24	282627.82	2189584.58	-	2.5

полное наименование должности	подпись	инициалы, фамилия

М.П.

Земельный участок				
вид объекта недвижимости				
Лист № 2 раздела 3.2	Всего листов раздела 3.2: 2		Всего разделов: 8	Всего листов выписки: 17
08.09.2022г. № КУВИ-001/2022-155691875				
Кадастровый номер:			47:29:0787001:1472	
25	282527.14	2189705.42	-	2.5
26	282525.38	2189701.9	-	2.5
27	282620.4	2189579.01	-	2.5
28	282701.81	2189480.71	-	2.5
29	282740.89	2189449.75	-	2.5
30	282755.1	2189457.36	-	2.5
31	282786.57	2189428.43	-	2.5
32	283010.53	2189167.14	-	2.5
33	283517.18	2189435.92	-	2.5
34	283554.07	2189614.33	-	2.5

полное наименование должности	подпись	инициалы, фамилия

М.П.

Выписка из Единого государственного реестра недвижимости об объекте недвижимости
Сведения о частях земельного участка

Земельный участок			
вид объекта недвижимости			

Лист № 1 раздела 4	Всего листов раздела 4: 2	Всего разделов: 8	Всего листов выписки: 17
--------------------	---------------------------	-------------------	--------------------------

08.09.2022г. № КУВИ-001/2022-155691875

Кадастровый номер: 47:29:0787001:1472

План (чертеж, схема) части земельного участка Учетный номер части: 47:29:0787001:1472/1



Масштаб 1:3000 Условные обозначения:

полное наименование должности	подпись	инициалы, фамилия

М.П.

Земельный участок
вид объекта недвижимости

Лист № 2 раздела 4

Всего листов раздела 4: 2

Всего разделов: 8

Всего листов выписки: 17

08.09.2022г. № КУВИ-001/2022-155691875

Кадастровый номер:

47:29:0787001:1472

План (чертеж, схема) части земельного участка

Учетный номер части: 47:29:0787001:1472/2



Масштаб 1:6000

Условные обозначения:

полное наименование должности

подпись

инициалы, фамилия

М.П.

Выписка из Единого государственного реестра недвижимости об объекте недвижимости
Сведения о частях земельного участка

Земельный участок			
вид объекта недвижимости			
Лист № 1 раздела 4.1	Всего листов раздела 4.1: 1	Всего разделов: 8	Всего листов выписки: 17
08.09.2022г. № КУВИ-001/2022-155691875			
Кадастровый номер:		47:29:0787001:1472	
Учетный номер части	Площадь, м2	Содержание ограничения в использовании или ограничения права на объект недвижимости или обременения объекта недвижимости	
1	2	3	
47:29:0787001:1472/1	2534	вид ограничения (обременения): прочие ограничения прав и обременения объекта недвижимости; Срок действия: не установлен; Содержание ограничения (обременения): Часть земельного участка образована в целях обеспечения земельного участка (Ленинградская область, Лужский район, Скребловское сельское поселение, вблизи д.Брод, АОЗТ «Скреблово», рабочий участок 120, общей площадью 40600 м2) доступом к землям общего пользования	
47:29:0787001:1472/2	12643	вид ограничения (обременения): ограничения прав на земельный участок, предусмотренные статьями 56, 56.1 Земельного кодекса Российской Федерации; Срок действия: с 2021-02-08; реквизиты документа-основания: доверенность от 20.02.2019 № 5959698; документ, содержащий необходимые для внесения в государственный кадастр недвижимости сведения об установлении или изменении территориальной зоны или зоны с особыми условиями использования территорий, либо об отмене установления такой зоны от 20.11.2020 № PVD-0123/2020-15248; иной документ, содержащий описание объекта от 20.11.2020 № PVD-0123/2020-15248; Содержание ограничения (обременения): При установлении охранной зоны предусматриваются определенные ограничения в использовании территории, которые регламентируются Постановлением Правительства РФ от 24 февраля 2009 г. N 160 "О порядке установления охранных зон объектов электросетевого хозяйства и особых условий использования земельных участков, расположенных в границах таких зон"; Реестровый номер границы: 47:29-6.662; Вид объекта реестра границ: Зона с особыми условиями использования территории; Вид зоны по документу: Охранная зона объекта электросетевого хозяйства ВЛ-10 кв от п/с 35/10 №31; Тип зоны: Охранная зона инженерных коммуникаций; Номер: 013102	

полное наименование должности	подпись	инициалы, фамилия
-------------------------------	---------	-------------------

М.П.

Выписка из Единого государственного реестра недвижимости об объекте недвижимости
Сведения о частях земельного участка

Земельный участок			
вид объекта недвижимости			
Лист № 1 раздела 4.2	Всего листов раздела 4.2: 3	Всего разделов: 8	Всего листов выписки: 17
08.09.2022г. № КУВИ-001/2022-155691875			
Кадастровый номер:		47:29:0787001:1472	

Сведения о характерных точках границы части (частей) земельного участка				
Учетный номер части: 47:29:0787001:1472/1				
Система координат МСК 47 зона 2				
Номер точки	Координаты, м		Описание закрепления на местности	Средняя квадратичная погрешность определения координат характерных точек границ земельного участка, м
	X	Y		
1	2	3	4	5
1	282598.76	2190137.06	-	2.5
2	282546.66	2190212.69	-	2.5
3	282503.82	2190262.93	-	2.5
4	282430.57	2190333.39	-	2.5
5	282332.75	2190224.13	-	2.5
6	282334.94	2190220.57	-	2.5
7	282430.79	2190327.63	-	2.5
8	282500.91	2190260.18	-	2.5
9	282542.6	2190211.59	-	2.5
10	282597.83	2190131.35	-	2.5
11	282598.76	2190137.06	-	2.5

полное наименование должности	подпись	инициалы, фамилия

М.П.

Земельный участок				
вид объекта недвижимости				
Лист № 2 раздела 4.2		Всего листов раздела 4.2: 3		Всего разделов: 8
Всего листов выписки: 17				
08.09.2022г. № КУВИ-001/2022-155691875				
Кадастровый номер:			47:29:0787001:1472	
Сведения о характерных точках границы части (частей) земельного участка				
Учетный номер части: 47:29:0787001:1472/2				
Система координат				
Номер точки	Координаты, м		Описание закрепления на местности	Средняя квадратичная погрешность определения координат характерных точек границ земельного участка, м
	X	Y		
1	2	3	4	5
1	282539.45	2189690.64	-	-
2	282527.14	2189705.42	-	-
3	282525.38	2189701.9	-	-
4	282533.94	2189690.83	-	-
1	282539.45	2189690.64	-	-
1	283147.05	2189669.07	-	-
2	283120.64	2189691.24	-	-
3	283117.53	2189691.35	-	-
4	283071.16	2189693.02	-	-
5	283023.43	2189694.7	-	-
6	282942.05	2189697.56	-	-
7	282873.35	2189699.98	-	-
8	282796	2189702.83	-	-
9	282723.16	2189705.44	-	-
10	282668.59	2189707.4	-	-
11	282592.29	2189710.03	-	-
12	282531.02	2189712.15	-	-
13	282536.23	2189707.17	-	-
14	282549.79	2189690.29	-	-
15	282591.56	2189688.85	-	-
16	282667.84	2189686.21	-	-
17	282722.4	2189684.26	-	-
18	282795.23	2189681.65	-	-
19	282872.59	2189678.79	-	-
20	282941.3	2189676.37	-	-
21	283022.68	2189673.51	-	-
22	283070.41	2189671.83	-	-

полное наименование должности	подпись	инициалы, фамилия
-------------------------------	---------	-------------------

М.П.

Земельный участок					
вид объекта недвижимости					
Лист № 3 раздела 4.2		Всего листов раздела 4.2: 3		Всего разделов: 8	Всего листов выписки: 17
08.09.2022г. № КУВИ-001/2022-155691875					
Кадастровый номер:			47:29:0787001:1472		
23	283116.76	2189670.16	-	-	
1	283147.05	2189669.07	-	-	

полное наименование должности	подпись	инициалы, фамилия

М.П.

Филиал Федерального государственного бюджетного учреждения «Федеральная кадастровая палата федеральной службы государственной регистрации, кадастра и картографии» по Ленинградской области
полное наименование органа регистрации прав

Выписка из Единого государственного реестра недвижимости об объекте недвижимости

Сведения о характеристиках объекта недвижимости

На основании запроса от 07.09.2022, поступившего на рассмотрение 07.09.2022, сообщаем, что согласно записям Единого государственного реестра недвижимости:

Раздел 1 Лист 1

Земельный участок			
вид объекта недвижимости			

Лист № 1 раздела 1	Всего листов раздела 1: 3	Всего разделов: 8	Всего листов выписки: 17
--------------------	---------------------------	-------------------	--------------------------

08.09.2022г. № КУВИ-001/2022-155691441	
Кадастровый номер:	47:29:0787001:1478
Номер кадастрового квартала:	47:29:0787001
Дата присвоения кадастрового номера:	21.11.2013

Ранее присвоенный государственный учетный номер:	данные отсутствуют
Местоположение:	Ленинградская область, Лужский район, Скребловское сельское поселение, вблизи дер. Заорешье, АОЗТ (ЗАО) "Скреблово", рабочий участок № 148
Площадь:	966496 +/- 8602
Кадастровая стоимость, руб.:	7084415.68
Кадастровые номера расположенных в пределах земельного участка объектов недвижимости:	данные отсутствуют
Кадастровые номера объектов недвижимости, из которых образован объект недвижимости:	47:29:0000000:4
Кадастровые номера образованных объектов недвижимости:	данные отсутствуют
Категория земель:	Земли сельскохозяйственного назначения
Виды разрешенного использования:	для сельскохозяйственного производства
Сведения о кадастровом инженеру:	данные отсутствуют
Сведения о лесах, водных объектах и об иных природных объектах, расположенных в пределах земельного участка:	данные отсутствуют
Сведения о том, что земельный участок полностью расположен в границах зоны с особыми условиями использования территории, территории объекта культурного наследия, публичного сервитута:	данные отсутствуют
Сведения о том, что земельный участок расположен в границах особой экономической зоны, территории опережающего социально-экономического развития, зоны территориального развития в Российской Федерации, игровой зоны:	данные отсутствуют

полное наименование должности	подпись	инициалы, фамилия
-------------------------------	---------	-------------------

М.П.

Земельный участок		
вид объекта недвижимости		
Лист № 2 раздела 1	Всего листов раздела 1: 3	Всего разделов: 8
Всего листов выписки: 17		
08.09.2022г. № КУВИ-001/2022-155691441		
Кадастровый номер:	47:29:0787001:1478	
Сведения о том, что земельный участок расположен в границах особо охраняемой природной территории, охотничьих угодий, лесничеств:	данные отсутствуют	
Сведения о результатах проведения государственного земельного надзора:	данные отсутствуют	
Сведения о расположении земельного участка в границах территории, в отношении которой утвержден проект межевания территории:	данные отсутствуют	
Условный номер земельного участка:	данные отсутствуют	
Сведения о принятии акта и (или) заключении договора, предусматривающих предоставление в соответствии с земельным законодательством исполнительным органом государственным органом власти или органом местного самоуправления, находящегося в государственной или муниципальной собственности земельного участка для строительства наемного дома социального использования или наемного дома коммерческого использования:	данные отсутствуют	
Сведения о том, что земельный участок или земельные участки образованы на основании решения об изъятии земельного участка и (или) расположенного на нем объекта недвижимости для государственных или муниципальных нужд:	данные отсутствуют	
Сведения о том, что земельный участок образован из земель или земельного участка, государственная собственность на которые не разграничена:	данные отсутствуют	
Сведения о наличии земельного спора о местоположении границ земельных участков:	данные отсутствуют	
Статус записи об объекте недвижимости:	Сведения об объекте недвижимости имеют статус "актуальные"	
Особые отметки:	Для данного земельного участка обеспечен доступ посредством земельного участка (земельных участков) с кадастровым номером (кадастровыми номерами): Земли общего пользования. Сведения об ограничениях права на объект недвижимости, обременениях данного объекта, не зарегистрированных в реестре прав, ограничений прав и обременений недвижимого имущества: вид ограничения (обременения): ограничения прав на земельный участок, предусмотренные статьями 56, 56.1 Земельного кодекса Российской Федерации; срок действия: с 08.02.2021; реквизиты документа-основания: доверенность от 20.02.2019 № 5959698; документ, содержащий необходимые для внесения в государственный кадастр недвижимости сведения об установлении или изменении территориальной зоны или зоны с особыми условиями использования территорий, либо об отмене	
полное наименование должности	подпись	инициалы, фамилия

М.П.

Земельный участок			
вид объекта недвижимости			
Лист № 3 раздела 1	Всего листов раздела 1: 3	Всего разделов: 8	Всего листов выписки: 17
08.09.2022г. № КУВИ-001/2022-155691441			
Кадастровый номер:	47:29:0787001:1478		
	установления такой зоны от 20.11.2020 № PVD-0123/2020-15248; иной документ, содержащий описание объекта от 20.11.2020 № PVD-0123/2020-15248.		
Получатель выписки:	Сашко Анастасия Леонидовна		

полное наименование должности	подпись	инициалы, фамилия

М.П.

Выписка из Единого государственного реестра недвижимости об объекте недвижимости

Сведения о зарегистрированных правах

Земельный участок			
вид объекта недвижимости			
Лист № 1 раздела 2	Всего листов раздела 2: 2	Всего разделов: 8	Всего листов выписки: 17
08.09.2022г. № КУВИ-001/2022-155691441			
Кадастровый номер:		47:29:0787001:1478	
1	Правообладатель (правообладатели):	1.1	Баевский Григорий Савельевич
2	Вид, номер, дата и время государственной регистрации права:	2.1	Собственность 47:29:0787001:1478-47/017/2018-2 12.02.2018 09:55:20
3	Сведения об осуществлении государственной регистрации сделки, права без необходимого в силу закона согласия третьего лица, органа:	3.1	данные отсутствуют
4	Ограничение прав и обременение объекта недвижимости:		
4.1	вид:	Аренда	
	дата государственной регистрации:	06.04.2018 11:29:20	
	номер государственной регистрации:	47:29:0787001:1478-47/023/2018-3	
	срок, на который установлено ограничение прав и обременение объекта недвижимости:	Срок действия с 06.04.2018 с 06.04.2018 на 49 лет	
	лицо, в пользу которого установлено ограничение прав и обременение объекта недвижимости:	Лукашов Виталий Викторович	
	основание государственной регистрации:	Договор аренды земельных участков, № 1-03/18, выдан 05.03.2018, дата государственной регистрации: 06.04.2018, номер государственной регистрации: 47:29:0787001:1467-47/023/2018-3	
	сведения об осуществлении государственной регистрации сделки, права, ограничения права без необходимого в силу закона согласия третьего лица, органа:	данные отсутствуют	
	сведения об управляющем залогом и о договоре управления залогом, если такой договор заключен для управления ипотекой:	данные отсутствуют	
5	Договоры участия в долевом строительстве:	не зарегистрировано	
6	Заявленные в судебном порядке права требования:	данные отсутствуют	
7	Сведения о возражении в отношении зарегистрированного права:	данные отсутствуют	
8	Сведения о наличии решения об изъятии объекта недвижимости для государственных и муниципальных нужд:	данные отсутствуют	

полное наименование должности	подпись	инициалы, фамилия
-------------------------------	---------	-------------------

М.П.

Земельный участок		
вид объекта недвижимости		
Лист № 2 раздела 2	Всего листов раздела 2: 2	Всего разделов: 8
Всего листов выписки: 17		
08.09.2022г. № КУВИ-001/2022-155691441		
Кадастровый номер:	47:29:0787001:1478	
9	Сведения о невозможности государственной регистрации без личного участия правообладателя или его законного представителя:	данные отсутствуют
10	Правопритязания и сведения о наличии поступивших, но не рассмотренных заявлений о проведении государственной регистрации права (перехода, прекращения права), ограничения права или обременения объекта недвижимости, сделки в отношении объекта недвижимости:	отсутствуют
11	Сведения о невозможности государственной регистрации перехода, прекращения, ограничения права на земельный участок из земель сельскохозяйственного назначения:	данные отсутствуют

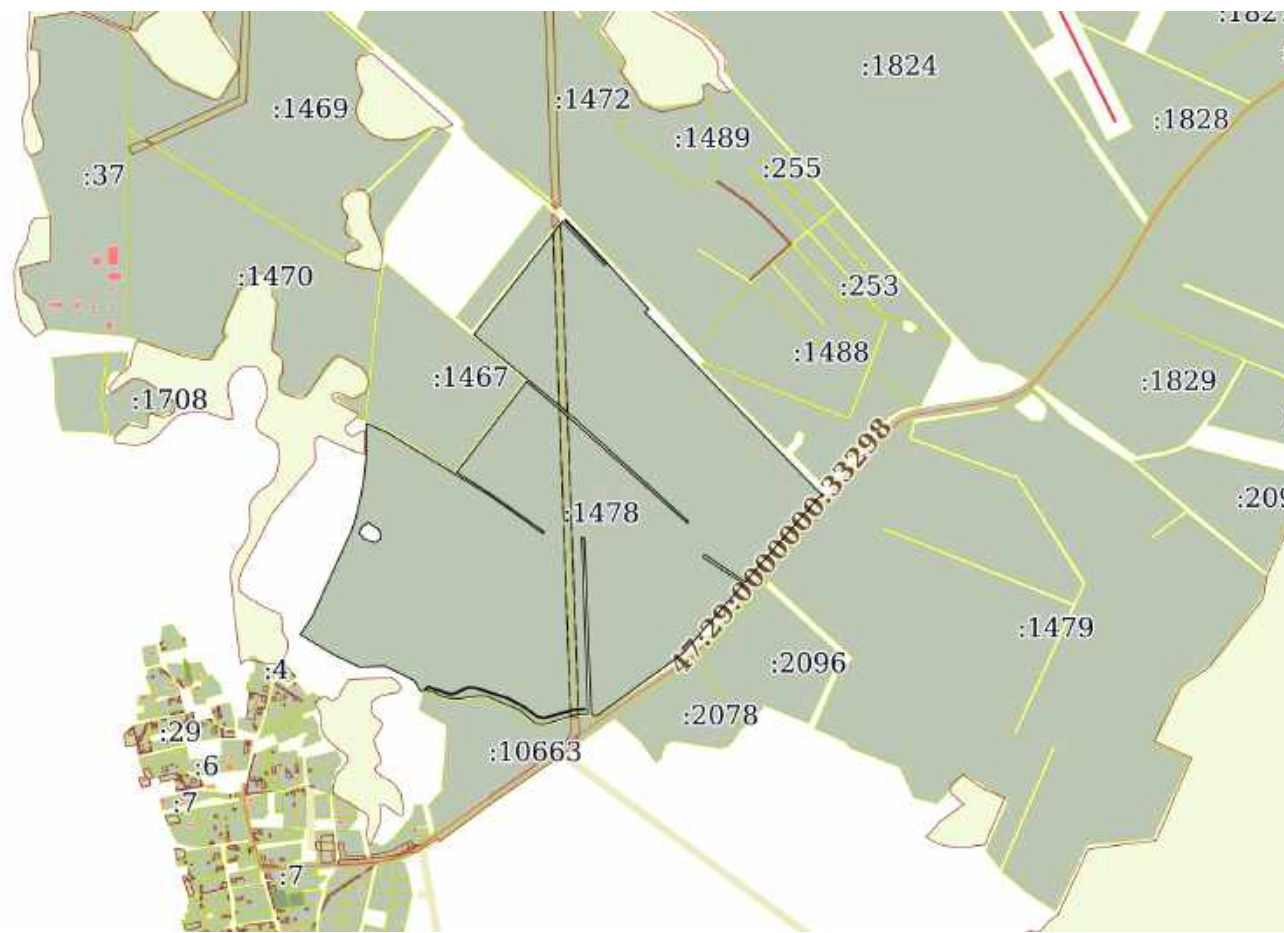
полное наименование должности	подпись	инициалы, фамилия

М.П.

Выписка из Единого государственного реестра недвижимости об объекте недвижимости
 Описание местоположения земельного участка

Земельный участок			
вид объекта недвижимости			
Лист № 1 раздела 3	Всего листов раздела 3: 1	Всего разделов: 8	Всего листов выписки: 17
08.09.2022г. № КУВИ-001/2022-155691441			
Кадастровый номер:		47:29:0787001:1478	

План (чертеж, схема) земельного участка



Масштаб 1:20000 Условные обозначения:

полное наименование должности	подпись	инициалы, фамилия

М.П.

Выписка из Единого государственного реестра недвижимости об объекте недвижимости

Описание местоположения земельного участка

Земельный участок			
вид объекта недвижимости			

Лист № 1 раздела 3.1	Всего листов раздела 3.1: 3	Всего разделов: 8	Всего листов выписки: 17
----------------------	-----------------------------	-------------------	--------------------------

08.09.2022г. № КУВИ-001/2022-155691441

Кадастровый номер: 47:29:0787001:1478

Описание местоположения границ земельного участка

№ п/п	Номер точки		Дирекционный угол	Горизонтальное проложение, м	Описание закрепления на местности	Кадастровые номера смежных участков	Сведения об адресах правообладателей смежных земельных участков
	начальн ая	конечн ая					
1	2	3	4	5	6	7	8
1	1.1.1	1.1.2	136°9.5'	163.3	-	данные отсутствуют	данные отсутствуют
2	1.1.2	1.1.3	40°45.8'	6.13	-	данные отсутствуют	данные отсутствуют
3	1.1.3	1.1.4	316°22.4'	161.17	-	данные отсутствуют	данные отсутствуют
4	1.1.4	1.1.5	47°13.1'	4.02	-	данные отсутствуют	данные отсутствуют
5	1.1.5	1.1.6	136°15.4'	153.92	-	данные отсутствуют	данные отсутствуют
6	1.1.6	1.1.7	137°59.6'	174.59	-	данные отсутствуют	данные отсутствуют
7	1.1.7	1.1.8	229°18.9'	13.44	-	данные отсутствуют	данные отсутствуют
8	1.1.8	1.1.9	135°55.3'	679.31	-	данные отсутствуют	данные отсутствуют
9	1.1.9	1.1.10	220°57.4'	310.64	-	данные отсутствуют	данные отсутствуют
10	1.1.10	1.1.11	303°51.2'	130.5	-	данные отсутствуют	данные отсутствуют
11	1.1.11	1.1.12	210°57.8'	7.41	-	данные отсутствуют	данные отсутствуют
12	1.1.12	1.1.13	123°31.8'	129.33	-	данные отсутствуют	данные отсутствуют
13	1.1.13	1.1.14	221°11.6'	248.13	-	данные отсутствуют	данные отсутствуют
14	1.1.14	1.1.15	233°57.2'	283.43	-	данные отсутствуют	данные отсутствуют
15	1.1.15	1.1.16	278°55.8'	16.11	-	данные отсутствуют	данные отсутствуют
16	1.1.16	1.1.17	357°41.6'	474.92	-	данные отсутствуют	данные отсутствуют
17	1.1.16	1.1.16			данные отсутствуют	47:29:0000000:10663	butusov.spb@mail.ru
18	1.1.17	1.1.18	273°47.0'	6.36	-	данные отсутствуют	данные отсутствуют
19	1.1.18	1.1.19	177°59.3'	472.63	-	данные отсутствуют	данные отсутствуют
20	1.1.19	1.1.20	264°13.9'	40.69	-	данные отсутствуют	данные отсутствуют
21	1.1.20	1.1.21	252°11.4'	78.83	-	данные отсутствуют	данные отсутствуют
22	1.1.21	1.1.22	272°12.2'	23.67	-	данные отсутствуют	данные отсутствуют
23	1.1.22	1.1.23	310°33.4'	58.06	-	данные отсутствуют	данные отсутствуют
24	1.1.23	1.1.24	292°27.2'	96.45	-	данные отсутствуют	данные отсутствуют
25	1.1.24	1.1.25	272°29.4'	20.95	-	данные отсутствуют	данные отсутствуют

полное наименование должности	подпись	инициалы, фамилия
-------------------------------	---------	-------------------

М.П.

Земельный участок							
вид объекта недвижимости							
Лист № 2 раздела 3.1		Всего листов раздела 3.1: 3		Всего разделов: 8		Всего листов выписки: 17	
08.09.2022г. № КУВИ-001/2022-155691441							
Кадастровый номер:				47:29:0787001:1478			
26	1.1.25	1.1.26	261°41.1'	59.75	-	данные отсутствуют	данные отсутствуют
27	1.1.26	1.1.27	277°41.9'	33.97	-	данные отсутствуют	данные отсутствуют
28	1.1.27	1.1.28	297°16.1'	32.74	-	данные отсутствуют	данные отсутствуют
29	1.1.28	1.1.29	280°31.7'	18.39	-	данные отсутствуют	данные отсутствуют
30	1.1.29	1.1.30	30°7.7'	9.06	-	данные отсутствуют	данные отсутствуют
31	1.1.30	1.1.31	108°26.1'	62.2	-	данные отсутствуют	данные отсутствуют
32	1.1.31	1.1.32	80°11.6'	13.39	-	данные отсутствуют	данные отсутствуют
33	1.1.32	1.1.33	65°28.0'	38.87	-	данные отсутствуют	данные отсутствуют
34	1.1.33	1.1.34	93°18.9'	18.16	-	данные отсутствуют	данные отсутствуют
35	1.1.34	1.1.35	107°36.2'	90.6	-	данные отсутствуют	данные отсутствуют
36	1.1.35	1.1.36	117°45.2'	44.39	-	данные отсутствуют	данные отсутствуют
37	1.1.36	1.1.37	124°33.6'	50.61	-	данные отсутствуют	данные отсутствуют
38	1.1.37	1.1.38	103°49.1'	16.62	-	данные отсутствуют	данные отсутствуют
39	1.1.38	1.1.39	75°14.3'	90.89	-	данные отсутствуют	данные отсутствуют
40	1.1.39	1.1.40	88°48.7'	22.18	-	данные отсутствуют	данные отсутствуют
41	1.1.40	1.1.41	27°12.7'	3.96	-	данные отсутствуют	данные отсутствуют
42	1.1.41	1.1.42	268°57.3'	24.67	-	данные отсутствуют	данные отсутствуют
43	1.1.42	1.1.43	254°58.7'	90.47	-	данные отсутствуют	данные отсутствуют
44	1.1.43	1.1.44	284°18.5'	16.31	-	данные отсутствуют	данные отсутствуют
45	1.1.44	1.1.45	306°11.0'	46.28	-	данные отсутствуют	данные отсутствуют
46	1.1.45	1.1.46	297°26.7'	47.73	-	данные отсутствуют	данные отсутствуют
47	1.1.46	1.1.47	287°35.9'	91.19	-	данные отсутствуют	данные отсутствуют
48	1.1.47	1.1.48	273°41.3'	19.43	-	данные отсутствуют	данные отсутствуют
49	1.1.48	1.1.49	246°24.9'	39.14	-	данные отсутствуют	данные отсутствуют
50	1.1.49	1.1.50	260°15.5'	12.11	-	данные отсутствуют	данные отсутствуют
51	1.1.50	1.1.51	287°35.6'	63.58	-	данные отсутствуют	данные отсутствуют
52	1.1.51	1.1.52	214°42.7'	15.56	-	данные отсутствуют	данные отсутствуют
53	1.1.52	1.1.53	274°45.8'	10.96	-	данные отсутствуют	данные отсутствуют
54	1.1.52	1.1.52			данные отсутствуют	47:29:000000:10663	butusov.spb@mail.ru
55	1.1.53	1.1.54	328°45.3'	32.45	-	данные отсутствуют	данные отсутствуют
56	1.1.54	1.1.55	296°19.4'	86.96	-	данные отсутствуют	данные отсутствуют
57	1.1.55	1.1.56	268°3.7'	68.87	-	данные отсутствуют	данные отсутствуют
58	1.1.56	1.1.57	295°28.4'	79.29	-	данные отсутствуют	данные отсутствуют

полное наименование должности	подпись	инициалы, фамилия
-------------------------------	---------	-------------------

М.П.

Земельный участок							
вид объекта недвижимости							
Лист № 3 раздела 3.1		Всего листов раздела 3.1: 3			Всего разделов: 8		Всего листов выписки: 17
08.09.2022г. № КУВИ-001/2022-155691441							
Кадастровый номер:				47:29:0787001:1478			
59	1.1.57	1.1.58	301°14.1`	100.74	-	данные отсутствуют	данные отсутствуют
60	1.1.58	1.1.59	33°24.0`	62.38	-	данные отсутствуют	данные отсутствуют
61	1.1.59	1.1.60	23°57.8`	64.95	-	данные отсутствуют	данные отсутствуют
62	1.1.60	1.1.61	24°40.4`	186.56	-	данные отсутствуют	данные отсутствуют
63	1.1.61	1.1.62	17°44.0`	29.48	-	данные отсутствуют	данные отсутствуют
64	1.1.62	1.1.63	13°16.3`	68.87	-	данные отсутствуют	данные отсутствуют
65	1.1.63	1.1.64	9°34.2`	37.59	-	данные отсутствуют	данные отсутствуют
66	1.1.64	1.1.65	6°3.2`	52.82	-	данные отсутствуют	данные отсутствуют
67	1.1.65	1.1.66	1°27.4`	53.91	-	данные отсутствуют	данные отсутствуют
68	1.1.66	1.1.67	359°1.5`	47.03	-	данные отсутствуют	данные отсутствуют
69	1.1.67	1.1.68	113°31.7`	63.25	-	данные отсутствуют	данные отсутствуют
70	1.1.68	1.1.69	121°34.7`	325.13	-	данные отсутствуют	данные отсутствуют
71	1.1.69	1.1.70	125°35.0`	171.96	-	данные отсутствуют	данные отсутствуют
72	1.1.70	1.1.71	41°27.5`	5.15	-	данные отсутствуют	данные отсутствуют
73	1.1.71	1.1.72	305°16.6`	173.25	-	данные отсутствуют	данные отсутствуют
74	1.1.72	1.1.73	302°36.9`	110.97	-	данные отсутствуют	данные отсутствуют
75	1.1.73	1.1.74	37°36.1`	307.47	-	данные отсутствуют	данные отсутствуют
76	1.1.74	1.1.75	130°24.1`	161.56	-	данные отсутствуют	данные отсутствуют
77	1.1.75	1.1.76	131°47.3`	413.26	-	данные отсутствуют	данные отсутствуют
78	1.1.76	1.1.77	35°53.6`	5.05	-	данные отсутствуют	данные отсутствуют
79	1.1.77	1.1.78	312°10.3`	411.17	-	данные отсутствуют	данные отсутствуют
80	1.1.78	1.1.79	309°40.2`	352.72	-	данные отсутствуют	данные отсутствуют
81	1.1.79	1.1.1	38°2.8`	385.22	-	данные отсутствуют	данные отсутствуют
82	1.2.80	1.2.81	238°28.6`	18.63	данные отсутствуют	данные отсутствуют	данные отсутствуют
83	1.2.81	1.2.82	206°28.6`	20.25	данные отсутствуют	данные отсутствуют	данные отсутствуют
84	1.2.82	1.2.83	138°42.1`	22.67	данные отсутствуют	данные отсутствуют	данные отсутствуют
85	1.2.83	1.2.84	107°23.6`	29.74	данные отсутствуют	данные отсутствуют	данные отсутствуют
86	1.2.84	1.2.85	52°25.0`	17.36	данные отсутствуют	данные отсутствуют	данные отсутствуют
87	1.2.85	1.2.86	4°30.0`	10.83	данные отсутствуют	данные отсутствуют	данные отсутствуют
88	1.2.86	1.2.87	338°38.2`	14.55	данные отсутствуют	данные отсутствуют	данные отсутствуют
89	1.2.87	1.2.80	304°11.8`	33.54	данные отсутствуют	данные отсутствуют	данные отсутствуют

полное наименование должности	подпись	инициалы, фамилия
-------------------------------	---------	-------------------

М.П.

Выписка из Единого государственного реестра недвижимости об объекте недвижимости

Описание местоположения земельного участка

Земельный участок			
вид объекта недвижимости			
Лист № 1 раздела 3.2	Всего листов раздела 3.2: 3	Всего разделов: 8	Всего листов выписки: 17
08.09.2022г. № КУВИ-001/2022-155691441			
Кадастровый номер:		47:29:0787001:1478	

Сведения о характерных точках границы земельного участка				
Система координат МСК 47 зона 2				
Номер точки	Координаты, м		Описание закрепления на местности	Средняя квадратичная погрешность определения координат характерных точек границ земельного участка, м
	X	Y		
1	2	3	4	5
1	282490.93	2189717.98	-	2.5
2	282373.15	2189831.09	-	2.5
3	282377.79	2189835.09	-	2.5
4	282494.45	2189723.89	-	2.5
5	282497.18	2189726.84	-	2.5
6	282385.98	2189833.27	-	2.5
7	282256.25	2189950.11	-	2.5
8	282247.49	2189939.92	-	2.5
9	281759.49	2190412.48	-	2.5
10	281524.89	2190208.86	-	2.5
11	281597.59	2190100.48	-	2.5
12	281591.24	2190096.67	-	2.5
13	281519.8	2190204.48	-	2.5
14	281333.08	2190041.06	-	2.5
15	281166.3	2189811.89	-	2.5
16	281168.8	2189795.98	-	2.5
17	281643.34	2189776.87	-	2.5
18	281643.76	2189770.52	-	2.5
19	281171.42	2189787.11	-	2.5
20	281167.33	2189746.63	-	2.5
21	281143.22	2189671.58	-	2.5
22	281144.13	2189647.93	-	2.5
23	281181.88	2189603.82	-	2.5
24	281218.72	2189514.68	-	2.5

полное наименование должности	подпись	инициалы, фамилия

М.П.

Земельный участок					
вид объекта недвижимости					
Лист № 2 раздела 3.2		Всего листов раздела 3.2: 3		Всего разделов: 8	Всего листов выписки: 17
08.09.2022г. № КУВИ-001/2022-155691441					
Кадастровый номер:			47:29:0787001:1478		
25	281219.63	2189493.75	-	2.5	
26	281210.99	2189434.63	-	2.5	
27	281215.54	2189400.97	-	2.5	
28	281230.54	2189371.87	-	2.5	
29	281233.9	2189353.79	-	2.5	
30	281241.74	2189358.34	-	2.5	
31	281222.07	2189417.35	-	2.5	
32	281224.35	2189430.54	-	2.5	
33	281240.49	2189465.9	-	2.5	
34	281239.44	2189484.03	-	2.5	
35	281212.04	2189570.39	-	2.5	
36	281191.37	2189609.67	-	2.5	
37	281162.66	2189651.35	-	2.5	
38	281158.69	2189667.49	-	2.5	
39	281181.85	2189755.38	-	2.5	
40	281182.31	2189777.56	-	2.5	
41	281185.83	2189779.37	-	2.5	
42	281185.38	2189754.7	-	2.5	
43	281161.93	2189667.32	-	2.5	
44	281165.96	2189651.52	-	2.5	
45	281193.28	2189614.17	-	2.5	
46	281215.28	2189571.81	-	2.5	
47	281242.85	2189484.89	-	2.5	
48	281244.1	2189465.5	-	2.5	
49	281228.44	2189429.63	-	2.5	
50	281226.39	2189417.69	-	2.5	
51	281245.61	2189357.08	-	2.5	
52	281232.82	2189348.22	-	2.5	
53	281233.73	2189337.3	-	2.5	
54	281261.47	2189320.47	-	2.5	
55	281300.03	2189242.53	-	2.5	
56	281297.7	2189173.7	-	2.5	
57	281331.8	2189102.12	-	2.5	

полное наименование должности	подпись	инициалы, фамилия
-------------------------------	---------	-------------------

М.П.

Земельный участок					
вид объекта недвижимости					
Лист № 3 раздела 3.2		Всего листов раздела 3.2: 3		Всего разделов: 8	Всего листов выписки: 17
08.09.2022г. № КУВИ-001/2022-155691441					
Кадастровый номер:			47:29:0787001:1478		
58	281384.04	2189015.98	-	2.5	
59	281436.12	2189050.32	-	2.5	
60	281495.47	2189076.7	-	2.5	
61	281665	2189154.58	-	2.5	
62	281693.08	2189163.56	-	2.5	
63	281760.11	2189179.37	-	2.5	
64	281797.18	2189185.62	-	2.5	
65	281849.71	2189191.19	-	2.5	
66	281903.6	2189192.56	-	2.5	
67	281950.62	2189191.76	-	2.5	
68	281925.37	2189249.75	-	2.5	
69	281755.11	2189526.73	-	2.5	
70	281655.05	2189666.58	-	2.5	
71	281658.91	2189669.99	-	2.5	
72	281758.97	2189528.55	-	2.5	
73	281818.78	2189435.08	-	2.5	
74	282062.38	2189622.69	-	2.5	
75	281957.67	2189745.72	-	2.5	
76	281682.28	2190053.85	-	2.5	
77	281686.37	2190056.81	-	2.5	
78	281962.41	2189752.07	-	2.5	
79	282187.57	2189480.57	-	2.5	
80	282490.93	2189717.98	-	2.5	
1	281684.21	2189198.48	-	2.5	
2	281665.36	2189226.22	-	2.5	
3	281651.81	2189231.52	-	2.5	
4	281641.01	2189230.67	-	2.5	
5	281630.42	2189216.91	-	2.5	
6	281639.31	2189188.53	-	2.5	
7	281656.34	2189173.57	-	2.5	
8	281674.47	2189182.6	-	2.5	
9	281684.21	2189198.48	-	2.5	

полное наименование должности	подпись	инициалы, фамилия
-------------------------------	---------	-------------------

М.П.

Выписка из Единого государственного реестра недвижимости об объекте недвижимости
Сведения о частях земельного участка

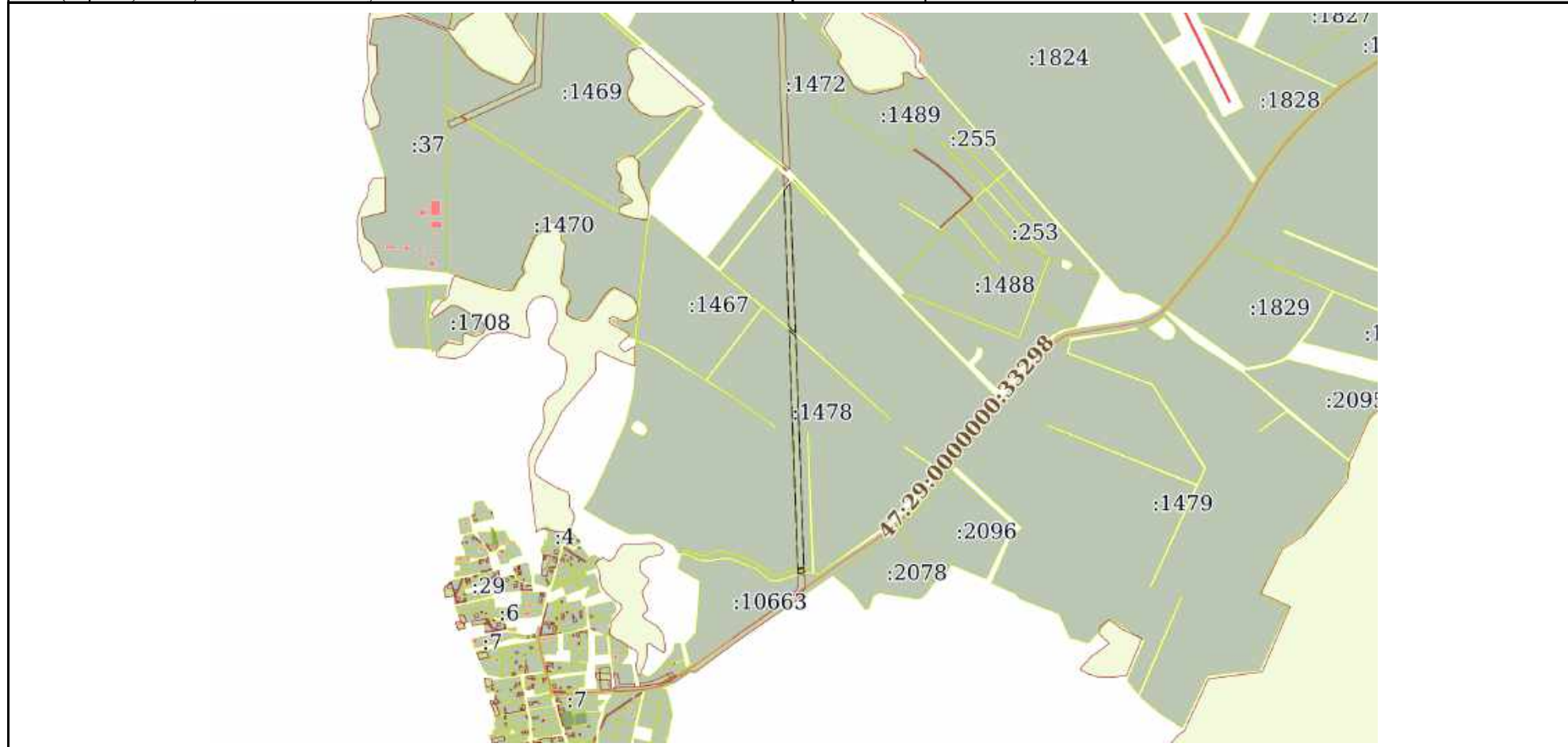
Земельный участок			
вид объекта недвижимости			

Лист № 1 раздела 4	Всего листов раздела 4: 1	Всего разделов: 8	Всего листов выписки: 17
--------------------	---------------------------	-------------------	--------------------------

08.09.2022г. № КУВИ-001/2022-155691441

Кадастровый номер: 47:29:0787001:1478

План (чертеж, схема) части земельного участка Учетный номер части: 47:29:0787001:1478/1



Масштаб 1:20000 Условные обозначения:

полное наименование должности	подпись	инициалы, фамилия

М.П.

Выписка из Единого государственного реестра недвижимости об объекте недвижимости
Сведения о частях земельного участка

Земельный участок			
вид объекта недвижимости			

Лист № 1 раздела 4.1	Всего листов раздела 4.1: 1	Всего разделов: 8	Всего листов выписки: 17
----------------------	-----------------------------	-------------------	--------------------------

08.09.2022г. № КУВИ-001/2022-155691441

Кадастровый номер: 47:29:0787001:1478

Учетный номер части	Площадь, м2	Содержание ограничения в использовании или ограничения права на объект недвижимости или обременения объекта недвижимости
1	2	3
47:29:0787001:1478/1	27400	вид ограничения (обременения): ограничения прав на земельный участок, предусмотренные статьями 56, 56.1 Земельного кодекса Российской Федерации; Срок действия: с 2021-02-08; реквизиты документа-основания: доверенность от 20.02.2019 № 5959698; документ, содержащий необходимые для внесения в государственный кадастр недвижимости сведения об установлении или изменении территориальной зоны или зоны с особыми условиями использования территорий, либо об отмене установления такой зоны от 20.11.2020 № PVD-0123/2020-15248; иной документ, содержащий описание объекта от 20.11.2020 № PVD-0123/2020-15248; Содержание ограничения (обременения): При установлении охранной зоны предусматриваются определенные ограничения в использовании территории, которые регламентируются Постановлением Правительства РФ от 24 февраля 2009 г. N 160 "О порядке установления охранных зон объектов электросетевого хозяйства и особых условий использования земельных участков, расположенных в границах таких зон"; Реестровый номер границы: 47:29-6.662; Вид объекта реестра границ: Зона с особыми условиями использования территории; Вид зоны по документу: Охранная зона объекта электросетевого хозяйства ВЛ-10 кв от п/с 35/10 №31; Тип зоны: Охранная зона инженерных коммуникаций; Номер: 013102

полное наименование должности	подпись	инициалы, фамилия
-------------------------------	---------	-------------------

М.П.

Выписка из Единого государственного реестра недвижимости об объекте недвижимости
Сведения о частях земельного участка

Земельный участок			
вид объекта недвижимости			
Лист № 1 раздела 4.2	Всего листов раздела 4.2: 3	Всего разделов: 8	Всего листов выписки: 17
08.09.2022г. № КУВИ-001/2022-155691441			
Кадастровый номер:		47:29:0787001:1478	

Сведения о характерных точках границы части (частей) земельного участка				
Учетный номер части: 47:29:0787001:1478/1				
Система координат				
Номер точки	Координаты, м		Описание закрепления на местности	Средняя квадратичная погрешность определения координат характерных точек границ земельного участка, м
	X	Y		
1	2	3	4	5
1	281978.96	2189732.12	-	-
2	281997.11	2189710.23	-	-
3	282054.71	2189708.07	-	-
4	282132.49	2189705.4	-	-
5	282206.79	2189702.92	-	-
6	282269.36	2189700.53	-	-
7	282341.37	2189697.9	-	-
8	282398.26	2189695.88	-	-
9	282445.6	2189694.02	-	-
10	282459.64	2189693.49	-	-
11	282485.51	2189713.74	-	-
12	282446.41	2189715.2	-	-
13	282399.06	2189717.07	-	-
14	282342.13	2189719.09	-	-
15	282270.15	2189721.72	-	-
16	282207.55	2189724.11	-	-
17	282133.21	2189726.59	-	-
18	282055.47	2189729.25	-	-
19	281983.57	2189731.96	-	-
1	281978.96	2189732.12	-	-
1	281168.85	2189761.69	-	-
2	281167.33	2189746.63	-	-
3	281165.4	2189740.61	-	-

полное наименование должности	подпись	инициалы, фамилия

М.П.

Земельный участок

вид объекта недвижимости

Лист № 2 раздела 4.2

Всего листов раздела 4.2: 3

Всего разделов: 8

Всего листов выписки: 17

08.09.2022г. № КУВИ-001/2022-155691441

Кадастровый номер:

47:29:0787001:1478

4	281177.83	2189740.11	-	-
5	281181.85	2189755.38	-	-
6	281181.97	2189761.16	-	-
1	281168.85	2189761.69	-	-
1	281185.5	2189761.02	-	-
2	281185.38	2189754.7	-	-
3	281181.43	2189739.97	-	-
4	281183.94	2189739.87	-	-
5	281255.92	2189737.14	-	-
6	281317.36	2189735.04	-	-
7	281392.9	2189732.27	-	-
8	281457.64	2189729.9	-	-
9	281525.74	2189727.4	-	-
10	281586.48	2189725.25	-	-
11	281672.56	2189722.22	-	-
12	281733.62	2189719.81	-	-
13	281789.98	2189717.74	-	-
14	281851.6	2189715.54	-	-
15	281922.46	2189712.84	-	-
16	281982.81	2189710.77	-	-
17	281987.57	2189710.59	-	-
18	281968.95	2189732.46	-	-
19	281923.22	2189734.03	-	-
20	281852.38	2189736.72	-	-
21	281790.76	2189738.92	-	-
22	281734.43	2189740.99	-	-
23	281673.35	2189743.4	-	-
24	281587.23	2189746.44	-	-
25	281526.5	2189748.59	-	-
26	281458.42	2189751.08	-	-
27	281393.67	2189753.46	-	-
28	281318.11	2189756.22	-	-
29	281256.68	2189758.33	-	-

полное наименование должности

подпись

инициалы, фамилия

М.П.

Земельный участок			
вид объекта недвижимости			
Лист № 3 раздела 4.2	Всего листов раздела 4.2: 3	Всего разделов: 8	Всего листов выписки: 17
08.09.2022г. № КУВИ-001/2022-155691441			
Кадастровый номер:		47:29:0787001:1478	
1	281185.5	2189761.02	-

полное наименование должности	подпись	инициалы, фамилия
-------------------------------	---------	-------------------

М.П.

Филиал Федерального государственного бюджетного учреждения «Федеральная кадастровая палата федеральной службы государственной регистрации, кадастра и картографии» по Ленинградской области
полное наименование органа регистрации прав

Выписка из Единого государственного реестра недвижимости об объекте недвижимости

Сведения о характеристиках объекта недвижимости

На основании запроса от 07.09.2022, поступившего на рассмотрение 07.09.2022, сообщаем, что согласно записям Единого государственного реестра недвижимости:

Раздел 1 Лист 1

Земельный участок			
вид объекта недвижимости			

Лист № 1 раздела 1	Всего листов раздела 1: 2	Всего разделов: 5	Всего листов выписки: 11
--------------------	---------------------------	-------------------	--------------------------

08.09.2022г. № КУВИ-001/2022-155691563	
Кадастровый номер:	47:29:0787001:1479
Номер кадастрового квартала:	47:29:0787001
Дата присвоения кадастрового номера:	21.11.2013

Ранее присвоенный государственный учетный номер:	данные отсутствуют
Местоположение:	Ленинградская область, Лужский район, Скребловское сельское поселение, вблизи дер.Заорешье, АОЗТ (ЗАО) "Скреблово", рабочий участок № 159
Площадь:	1024511 +/- 8857
Кадастровая стоимость, руб.:	7509665.63
Кадастровые номера расположенных в пределах земельного участка объектов недвижимости:	данные отсутствуют
Кадастровые номера объектов недвижимости, из которых образован объект недвижимости:	47:29:0000000:4
Кадастровые номера образованных объектов недвижимости:	данные отсутствуют
Категория земель:	Земли сельскохозяйственного назначения
Виды разрешенного использования:	для сельскохозяйственного производства
Сведения о кадастровом инженеру:	данные отсутствуют
Сведения о лесах, водных объектах и об иных природных объектах, расположенных в пределах земельного участка:	данные отсутствуют
Сведения о том, что земельный участок полностью расположен в границах зоны с особыми условиями использования территории, территории объекта культурного наследия, публичного сервитута:	данные отсутствуют
Сведения о том, что земельный участок расположен в границах особой экономической зоны, территории опережающего социально-экономического развития, зоны территориального развития в Российской Федерации, игровой зоны:	данные отсутствуют

полное наименование должности	подпись	инициалы, фамилия
-------------------------------	---------	-------------------

М.П.

Земельный участок			
вид объекта недвижимости			
Лист № 2 раздела 1	Всего листов раздела 1: 2	Всего разделов: 5	Всего листов выписки: 11
08.09.2022г. № КУВИ-001/2022-155691563			
Кадастровый номер:		47:29:0787001:1479	
Сведения о том, что земельный участок расположен в границах особо охраняемой природной территории, охотничьих угодий, лесничеств:		данные отсутствуют	
Сведения о результатах проведения государственного земельного надзора:		данные отсутствуют	
Сведения о расположении земельного участка в границах территории, в отношении которой утвержден проект межевания территории:		данные отсутствуют	
Условный номер земельного участка:		данные отсутствуют	
Сведения о принятии акта и (или) заключении договора, предусматривающих предоставление в соответствии с земельным законодательством исполнительным органом государственным органом власти или органом местного самоуправления, находящегося в государственной или муниципальной собственности земельного участка для строительства наемного дома социального использования или наемного дома коммерческого использования:		данные отсутствуют	
Сведения о том, что земельный участок или земельные участки образованы на основании решения об изъятии земельного участка и (или) расположенного на нем объекта недвижимости для государственных или муниципальных нужд:		данные отсутствуют	
Сведения о том, что земельный участок образован из земель или земельного участка, государственная собственность на которые не разграничена:		данные отсутствуют	
Сведения о наличии земельного спора о местоположении границ земельных участков:		данные отсутствуют	
Статус записи об объекте недвижимости:		Сведения об объекте недвижимости имеют статус "актуальные"	
Особые отметки:		Для данного земельного участка обеспечен доступ посредством земельного участка (земельных участков) с кадастровым номером (кадастровыми номерами): Земли общего пользования. Сведения, необходимые для заполнения раздела: 4 - Сведения о частях земельного участка, отсутствуют.	
Получатель выписки:		Сашко Анастасия Леонидовна	

полное наименование должности	подпись	инициалы, фамилия

М.П.

Выписка из Единого государственного реестра недвижимости об объекте недвижимости

Сведения о зарегистрированных правах

Земельный участок			
вид объекта недвижимости			
Лист № 1 раздела 2	Всего листов раздела 2: 2	Всего разделов: 5	Всего листов выписки: 11
08.09.2022г. № КУВИ-001/2022-155691563			
Кадастровый номер:		47:29:0787001:1479	
1	Правообладатель (правообладатели):	1.1	Баевский Григорий Савельевич
2	Вид, номер, дата и время государственной регистрации права:	2.1	Собственность 47:29:0787001:1479-47/017/2018-2 12.02.2018 10:03:35
3	Сведения об осуществлении государственной регистрации сделки, права без необходимого в силу закона согласия третьего лица, органа:	3.1	данные отсутствуют
4	Ограничение прав и обременение объекта недвижимости:		
4.1	вид:	Аренда	
	дата государственной регистрации:	06.04.2018 11:29:20	
	номер государственной регистрации:	47:29:0787001:1479-47/023/2018-3	
	срок, на который установлено ограничение прав и обременение объекта недвижимости:	Срок действия с 06.04.2018 с 06.04.2018 на 49 лет	
	лицо, в пользу которого установлено ограничение прав и обременение объекта недвижимости:	Лукашов Виталий Викторович	
	основание государственной регистрации:	Договор аренды земельных участков, № 1-03/18, выдан 05.03.2018, дата государственной регистрации: 06.04.2018, номер государственной регистрации: 47:29:0787001:1467-47/023/2018-3	
	сведения об осуществлении государственной регистрации сделки, права, ограничения права без необходимого в силу закона согласия третьего лица, органа:	данные отсутствуют	
	сведения об управляющем залогом и о договоре управления залогом, если такой договор заключен для управления ипотекой:	данные отсутствуют	
5	Договоры участия в долевом строительстве:	не зарегистрировано	
6	Заявленные в судебном порядке права требования:	данные отсутствуют	
7	Сведения о возражении в отношении зарегистрированного права:	данные отсутствуют	
8	Сведения о наличии решения об изъятии объекта недвижимости для государственных и муниципальных нужд:	данные отсутствуют	

полное наименование должности	подпись	инициалы, фамилия
-------------------------------	---------	-------------------

М.П.

Земельный участок		
вид объекта недвижимости		
Лист № 2 раздела 2	Всего листов раздела 2: 2	Всего разделов: 5
Всего листов выписки: 11		
08.09.2022г. № КУВИ-001/2022-155691563		
Кадастровый номер:	47:29:0787001:1479	
9	Сведения о невозможности государственной регистрации без личного участия правообладателя или его законного представителя:	данные отсутствуют
10	Правопритязания и сведения о наличии поступивших, но не рассмотренных заявлений о проведении государственной регистрации права (перехода, прекращения права), ограничения права или обременения объекта недвижимости, сделки в отношении объекта недвижимости:	отсутствуют
11	Сведения о невозможности государственной регистрации перехода, прекращения, ограничения права на земельный участок из земель сельскохозяйственного назначения:	данные отсутствуют

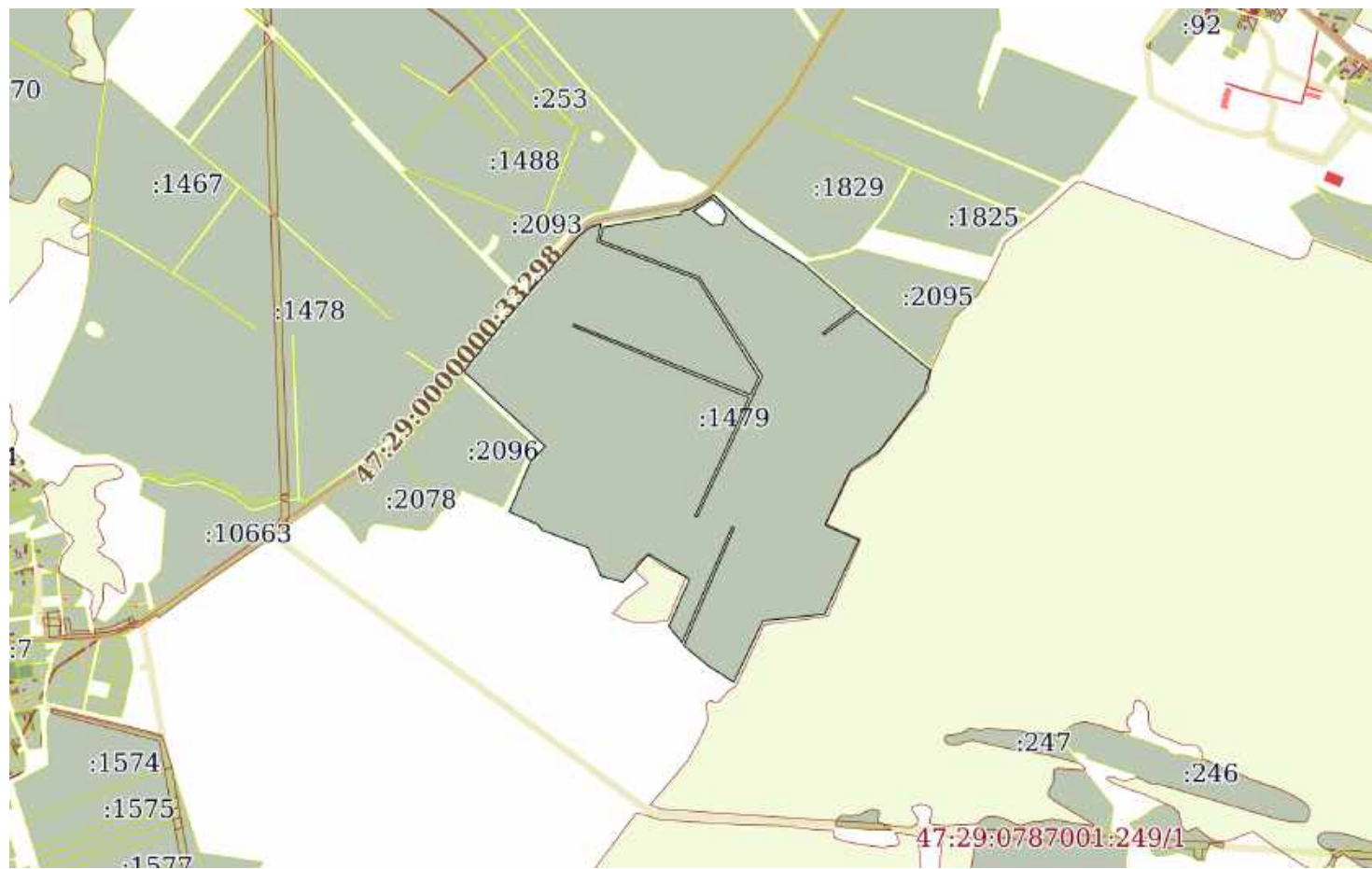
полное наименование должности	подпись	инициалы, фамилия

М.П.

Выписка из Единого государственного реестра недвижимости об объекте недвижимости
 Описание местоположения земельного участка

Земельный участок			
вид объекта недвижимости			
Лист № 1 раздела 3	Всего листов раздела 3: 1	Всего разделов: 5	Всего листов выписки: 11
08.09.2022г. № КУВИ-001/2022-155691563			
Кадастровый номер:		47:29:0787001:1479	

План (чертеж, схема) земельного участка



Масштаб 1:20000 Условные обозначения:

полное наименование должности	подпись	инициалы, фамилия

М.П.

Выписка из Единого государственного реестра недвижимости об объекте недвижимости

Описание местоположения земельного участка

Земельный участок			
вид объекта недвижимости			

Лист № 1 раздела 3.1	Всего листов раздела 3.1: 3	Всего разделов: 5	Всего листов выписки: 11
----------------------	-----------------------------	-------------------	--------------------------

08.09.2022г. № КУВИ-001/2022-155691563

Кадастровый номер: 47:29:0787001:1479

Описание местоположения границ земельного участка

№ п/п	Номер точки		Дирекционный угол	Горизонтальное проложение, м	Описание закрепления на местности	Кадастровые номера смежных участков	Сведения об адресах правообладателей смежных земельных участков
	начальн ая	конечн ая					
1	2	3	4	5	6	7	8
1	1.1.1	1.1.2	134°39.6`	133.57	-	данные отсутствуют	данные отсутствуют
2	1.1.2	1.1.3	122°47.3`	195.48	-	данные отсутствуют	данные отсутствуют
3	1.1.3	1.1.4	131°2.4`	193.73	-	данные отсутствуют	данные отсутствуют
4	1.1.4	1.1.5	233°12.7`	116.84	-	данные отсутствуют	данные отсутствуют
5	1.1.5	1.1.6	140°42.3`	6.9	-	данные отсутствуют	данные отсутствуют
6	1.1.6	1.1.7	53°35.6`	116.19	-	данные отсутствуют	данные отсутствуют
7	1.1.7	1.1.8	128°39.6`	271.57	-	данные отсутствуют	данные отсутствуют
8	1.1.8	1.1.9	195°7.3`	62.52	-	данные отсутствуют	данные отсутствуют
9	1.1.9	1.1.10	217°0.8`	214.72	-	данные отсутствуют	данные отсутствуют
10	1.1.10	1.1.11	236°1.2`	101.81	-	данные отсутствуют	данные отсутствуют
11	1.1.11	1.1.12	204°50.2`	172.51	-	данные отсутствуют	данные отсутствуют
12	1.1.12	1.1.13	113°57.7`	105.97	-	данные отсутствуют	данные отсутствуют
13	1.1.13	1.1.14	204°38.9`	234.53	-	данные отсутствуют	данные отсутствуют
14	1.1.14	1.1.15	264°5.9`	178.37	-	данные отсутствуют	данные отсутствуют
15	1.1.15	1.1.16	205°17.6`	195.78	-	данные отсутствуют	данные отсутствуют
16	1.1.16	1.1.17	302°57.7`	90.59	-	данные отсутствуют	данные отсутствуют
17	1.1.17	1.1.18	309°51.5`	87.91	-	данные отсутствуют	данные отсутствуют
18	1.1.18	1.1.19	23°7.9`	365.43	-	данные отсутствуют	данные отсутствуют
19	1.1.19	1.1.20	315°0.0`	6.92	-	данные отсутствуют	данные отсутствуют
20	1.1.20	1.1.21	203°24.3`	362.34	-	данные отсутствуют	данные отсутствуют
21	1.1.21	1.1.22	321°29.1`	60.41	-	данные отсутствуют	данные отсутствуют
22	1.1.22	1.1.23	23°39.6`	147.02	-	данные отсутствуют	данные отсутствуют
23	1.1.23	1.1.24	301°39.5`	137.75	-	данные отсутствуют	данные отсутствуют
24	1.1.24	1.1.25	222°16.9`	109.46	-	данные отсутствуют	данные отсутствуют
25	1.1.25	1.1.26	286°2.2`	30.15	-	данные отсутствуют	данные отсутствуют

полное наименование должности	подпись	инициалы, фамилия
-------------------------------	---------	-------------------

М.П.

Земельный участок							
вид объекта недвижимости							
Лист № 2 раздела 3.1		Всего листов раздела 3.1: 3		Всего разделов: 5		Всего листов выписки: 11	
08.09.2022г. № КУВИ-001/2022-155691563							
Кадастровый номер:				47:29:0787001:1479			
26	1.1.26	1.1.27	286°1.6`	35.21	-	данные отсутствуют	данные отсутствуют
27	1.1.27	1.1.28	335°48.1`	76.92	-	данные отсутствуют	данные отсутствуют
28	1.1.28	1.1.29	336°22.7`	11.41	-	данные отсутствуют	данные отсутствуют
29	1.1.29	1.1.30	290°56.7`	143.45	-	данные отсутствуют	данные отсутствуют
30	1.1.30	1.1.31	323°45.4`	19.37	-	данные отсутствуют	данные отсутствуют
31	1.1.31	1.1.32	293°53.6`	89.97	-	данные отсутствуют	данные отсутствуют
32	1.1.32	1.1.33	22°56.9`	157.55	-	данные отсутствуют	данные отсутствуют
33	1.1.33	1.1.34	44°17.9`	60.14	-	данные отсутствуют	данные отсутствуют
34	1.1.34	1.1.35	312°39.5`	318.58	-	данные отсутствуют	данные отсутствуют
35	1.1.35	1.1.36	39°3.9`	192.77	-	47:29:0787001:1690	адрес отсутствует
36	1.1.36	1.1.37	41°16.1`	320.46	-	47:29:0787001:1690	адрес отсутствует
37	1.1.37	1.1.38	51°52.5`	36.33	-	47:29:0787001:1690	адрес отсутствует
38	1.1.38	1.1.39	72°55.3`	34.73	-	данные отсутствуют	данные отсутствуют
39	1.1.39	1.1.40	192°29.0`	52.97	-	данные отсутствуют	данные отсутствуют
40	1.1.40	1.1.41	110°21.7`	307.45	-	данные отсутствуют	данные отсутствуют
41	1.1.41	1.1.42	147°56.4`	331.52	-	данные отсутствуют	данные отсутствуют
42	1.1.42	1.1.43	204°11.6`	56.32	-	данные отсутствуют	данные отсутствуют
43	1.1.43	1.1.44	291°40.0`	546.19	-	данные отсутствуют	данные отсутствуют
44	1.1.44	1.1.45	208°11.7`	5.5	-	данные отсутствуют	данные отсутствуют
45	1.1.45	1.1.46	112°0.7`	545.45	-	данные отсутствуют	данные отсутствуют
46	1.1.46	1.1.47	204°33.4`	374.15	-	данные отсутствуют	данные отсутствуют
47	1.1.47	1.1.48	122°25.6`	6.79	-	данные отсутствуют	данные отсутствуют
48	1.1.48	1.1.49	24°49.1`	446.24	-	данные отсутствуют	данные отсутствуют
49	1.1.49	1.1.50	327°29.6`	337.9	-	данные отсутствуют	данные отсутствуют
50	1.1.50	1.1.51	290°19.1`	303.86	-	данные отсутствуют	данные отсутствуют
51	1.1.51	1.1.52	14°54.4`	39.15	-	данные отсутствуют	данные отсутствуют
52	1.1.52	1.1.53	80°35.2`	227.1	-	данные отсутствуют	данные отсутствуют
53	1.1.53	1.1.54	356°25.9`	8.52	-	данные отсутствуют	данные отсутствуют
54	1.1.54	1.1.55	77°32.5`	28.97	-	47:29:0787001:1690	адрес отсутствует
55	1.1.55	1.1.1	58°13.1`	77.28	-	данные отсутствуют	данные отсутствуют
56	1.2.56	1.2.57	235°39.1`	64.0	данные отсутствуют	данные отсутствуют	данные отсутствуют
57	1.2.57	1.2.58	127°51.7`	66.12	данные отсутствуют	данные отсутствуют	данные отсутствуют
58	1.2.58	1.2.59	86°17.0`	31.47	данные отсутствуют	данные отсутствуют	данные отсутствуют

полное наименование должности	подпись	инициалы, фамилия
-------------------------------	---------	-------------------

М.П.

Земельный участок							
вид объекта недвижимости							
Лист № 3 раздела 3.1			Всего листов раздела 3.1: 3		Всего разделов: 5		Всего листов выписки: 11
08.09.2022г. № КУВИ-001/2022-155691563							
Кадастровый номер:				47:29:0787001:1479			
59	1.2.59	1.2.60	18°56.6`	28.89	данные отсутствуют	данные отсутствуют	данные отсутствуют
60	1.2.60	1.2.61	337°42.4`	22.04	данные отсутствуют	данные отсутствуют	данные отсутствуют
61	1.2.61	1.2.56	310°16.7`	41.66	данные отсутствуют	данные отсутствуют	данные отсутствуют

полное наименование должности	подпись	инициалы, фамилия

М.П.

Выписка из Единого государственного реестра недвижимости об объекте недвижимости

Описание местоположения земельного участка

Земельный участок			
вид объекта недвижимости			
Лист № 1 раздела 3.2	Всего листов раздела 3.2: 3	Всего разделов: 5	Всего листов выписки: 11
08.09.2022г. № КУВИ-001/2022-155691563			
Кадастровый номер:		47:29:0787001:1479	

Сведения о характерных точках границы земельного участка				
Система координат МСК 47 зона 2				
Номер точки	Координаты, м		Описание закрепления на местности	Средняя квадратичная погрешность определения координат характерных точек границ земельного участка, м
	X	Y		
1	2	3	4	5
1	282042.9	2190983.34	-	2.5
2	281949.01	2191078.35	-	2.5
3	281843.15	2191242.69	-	2.5
4	281715.95	2191388.81	-	2.5
5	281645.98	2191295.24	-	2.5
6	281640.64	2191299.61	-	2.5
7	281709.6	2191393.12	-	2.5
8	281539.95	2191605.18	-	2.5
9	281479.59	2191588.87	-	2.5
10	281308.14	2191459.61	-	2.5
11	281251.24	2191375.19	-	2.5
12	281094.69	2191302.73	-	2.5
13	281051.65	2191399.57	-	2.5
14	280838.49	2191301.76	-	2.5
15	280820.15	2191124.34	-	2.5
16	280643.14	2191040.69	-	2.5
17	280692.43	2190964.68	-	2.5
18	280748.77	2190897.2	-	2.5
19	281084.82	2191040.75	-	2.5
20	281089.71	2191035.86	-	2.5
21	280757.18	2190891.93	-	2.5
22	280804.45	2190854.31	-	2.5
23	280939.11	2190913.31	-	2.5
24	281011.41	2190796.06	-	2.5

полное наименование должности	подпись	инициалы, фамилия

М.П.

Земельный участок					
вид объекта недвижимости					
Лист № 2 раздела 3.2		Всего листов раздела 3.2: 3		Всего разделов: 5	Всего листов выписки: 11
08.09.2022г. № КУВИ-001/2022-155691563					
Кадастровый номер:			47:29:0787001:1479		
25	280930.43	2190722.42	-	2.5	
26	280938.76	2190693.44	-	2.5	
27	280948.48	2190659.6	-	2.5	
28	281018.64	2190628.07	-	2.5	
29	281029.09	2190623.5	-	2.5	
30	281080.37	2190489.53	-	2.5	
31	281095.99	2190478.08	-	2.5	
32	281132.43	2190395.82	-	2.5	
33	281277.51	2190457.25	-	2.5	
34	281320.55	2190499.25	-	2.5	
35	281536.43	2190264.97	-	2.5	
36	281686.1	2190386.45	-	2.5	
37	281926.97	2190597.82	-	2.5	
38	281949.4	2190626.4	-	2.5	
39	281959.6	2190659.6	-	2.5	
40	281907.88	2190648.15	-	2.5	
41	281800.9	2190936.39	-	2.5	
42	281519.94	2191112.36	-	2.5	
43	281468.57	2191089.28	-	2.5	
44	281670.22	2190581.68	-	2.5	
45	281665.37	2190579.08	-	2.5	
46	281460.94	2191084.77	-	2.5	
47	281120.63	2190929.28	-	2.5	
48	281116.99	2190935.01	-	2.5	
49	281522.01	2191122.32	-	2.5	
50	281806.97	2190940.73	-	2.5	
51	281912.48	2190655.78	-	2.5	
52	281950.31	2190665.85	-	2.5	
53	281987.45	2190889.89	-	2.5	
54	281995.95	2190889.36	-	2.5	
55	282002.2	2190917.65	-	2.5	
56	282042.9	2190983.34	-	2.5	
1	282031.7	2190978.18	-	2.5	

полное наименование должности	подпись	инициалы, фамилия
-------------------------------	---------	-------------------

М.П.

Земельный участок				
вид объекта недвижимости				
Лист № 3 раздела 3.2	Всего листов раздела 3.2: 3	Всего разделов: 5	Всего листов выписки: 11	
08.09.2022г. № КУВИ-001/2022-155691563				
Кадастровый номер:		47:29:0787001:1479		
2	282004.77	2191009.96	-	2.5
3	281984.38	2191018.32	-	2.5
4	281957.05	2191008.94	-	2.5
5	281955.01	2190977.54	-	2.5
6	281995.59	2190925.34	-	2.5
7	282031.7	2190978.18	-	2.5

полное наименование должности	подпись	инициалы, фамилия

М.П.

Выписка из Единого государственного реестра недвижимости об объекте недвижимости

Сведения о характеристиках объекта недвижимости

На основании запроса от 07.09.2022, поступившего на рассмотрение 07.09.2022, сообщаем, что согласно записям Единого государственного реестра недвижимости:

Раздел 1 Лист 1

Земельный участок			
вид объекта недвижимости			

Лист № 1 раздела 1	Всего листов раздела 1: 2	Всего разделов: 5	Всего листов выписки: 9
--------------------	---------------------------	-------------------	-------------------------

08.09.2022г. № КУВИ-001/2022-155691639	
Кадастровый номер:	47:29:0787001:1480
Номер кадастрового квартала:	47:29:0787001
Дата присвоения кадастрового номера:	21.11.2013

Ранее присвоенный государственный учетный номер:	данные отсутствуют
Местоположение:	Ленинградская область, Лужский район, Скребловское сельское поселение, вблизи дер.Голубково, АОЗТ(ЗАО) «Скреблово», рабочий участок № 138
Площадь:	500600 +/- 6191
Кадастровая стоимость, руб.:	3669398
Кадастровые номера расположенных в пределах земельного участка объектов недвижимости:	данные отсутствуют
Кадастровые номера объектов недвижимости, из которых образован объект недвижимости:	47:29:0000000:4
Кадастровые номера образованных объектов недвижимости:	данные отсутствуют
Категория земель:	Земли сельскохозяйственного назначения
Виды разрешенного использования:	для ведения сельскохозяйственного производства
Сведения о кадастровом инженеру:	данные отсутствуют
Сведения о лесах, водных объектах и об иных природных объектах, расположенных в пределах земельного участка:	данные отсутствуют
Сведения о том, что земельный участок полностью расположен в границах зоны с особыми условиями использования территории, территории объекта культурного наследия, публичного сервитута:	данные отсутствуют
Сведения о том, что земельный участок расположен в границах особой экономической зоны, территории опережающего социально-экономического развития, зоны территориального развития в Российской Федерации, игровой зоны:	данные отсутствуют

полное наименование должности	подпись	инициалы, фамилия
-------------------------------	---------	-------------------

М.П.

Земельный участок			
вид объекта недвижимости			
Лист № 2 раздела 1	Всего листов раздела 1: 2	Всего разделов: 5	Всего листов выписки: 9
08.09.2022г. № КУВИ-001/2022-155691639			
Кадастровый номер:		47:29:0787001:1480	
Сведения о том, что земельный участок расположен в границах особо охраняемой природной территории, охотничьих угодий, лесничеств:		данные отсутствуют	
Сведения о результатах проведения государственного земельного надзора:		данные отсутствуют	
Сведения о расположении земельного участка в границах территории, в отношении которой утвержден проект межевания территории:		данные отсутствуют	
Условный номер земельного участка:		данные отсутствуют	
Сведения о принятии акта и (или) заключении договора, предусматривающих предоставление в соответствии с земельным законодательством исполнительным органом государственным органом власти или органом местного самоуправления, находящегося в государственной или муниципальной собственности земельного участка для строительства наемного дома социального использования или наемного дома коммерческого использования:		данные отсутствуют	
Сведения о том, что земельный участок или земельные участки образованы на основании решения об изъятии земельного участка и (или) расположенного на нем объекта недвижимости для государственных или муниципальных нужд:		данные отсутствуют	
Сведения о том, что земельный участок образован из земель или земельного участка, государственная собственность на которые не разграничена:		данные отсутствуют	
Сведения о наличии земельного спора о местоположении границ земельных участков:		данные отсутствуют	
Статус записи об объекте недвижимости:		Сведения об объекте недвижимости имеют статус "актуальные"	
Особые отметки:		Для данного земельного участка обеспечен доступ посредством земельного участка (земельных участков) с кадастровым номером (кадастровыми номерами): Земли общего пользования. Сведения, необходимые для заполнения раздела: 4 - Сведения о частях земельного участка, отсутствуют.	
Получатель выписки:		Сашко Анастасия Леонидовна	

полное наименование должности	подпись	инициалы, фамилия

М.П.

Выписка из Единого государственного реестра недвижимости об объекте недвижимости

Сведения о зарегистрированных правах

Земельный участок			
вид объекта недвижимости			
Лист № 1 раздела 2		Всего листов раздела 2: 2	
		Всего разделов: 5	
Всего листов выписки: 9			
08.09.2022г. № КУВИ-001/2022-155691639			
Кадастровый номер:		47:29:0787001:1480	
1	Правообладатель (правообладатели):	1.1	Баевский Григорий Савельевич
2	Вид, номер, дата и время государственной регистрации права:	2.1	Собственность 47:29:0787001:1480-47/017/2018-2 12.02.2018 09:47:33
3	Сведения об осуществлении государственной регистрации сделки, права без необходимого в силу закона согласия третьего лица, органа:	3.1	данные отсутствуют
4	Ограничение прав и обременение объекта недвижимости:		
4.1	вид:	Аренда	
	дата государственной регистрации:	06.04.2018 11:29:20	
	номер государственной регистрации:	47:29:0787001:1480-47/023/2018-3	
	срок, на который установлено ограничение прав и обременение объекта недвижимости:	Срок действия с 06.04.2018 с 06.04.2018 на 49 лет	
	лицо, в пользу которого установлено ограничение прав и обременение объекта недвижимости:	Лукашов Виталий Викторович	
	основание государственной регистрации:	Договор аренды земельных участков, № 1-03/18, выдан 05.03.2018, дата государственной регистрации: 06.04.2018, номер государственной регистрации: 47:29:0787001:1467-47/023/2018-3	
	сведения об осуществлении государственной регистрации сделки, права, ограничения права без необходимого в силу закона согласия третьего лица, органа:	данные отсутствуют	
	сведения об управляющем залогом и о договоре управления залогом, если такой договор заключен для управления ипотекой:	данные отсутствуют	
5	Договоры участия в долевом строительстве:	не зарегистрировано	
6	Заявленные в судебном порядке права требования:	данные отсутствуют	
7	Сведения о возражении в отношении зарегистрированного права:	данные отсутствуют	
8	Сведения о наличии решения об изъятии объекта недвижимости для государственных и муниципальных нужд:	данные отсутствуют	

полное наименование должности	подпись	инициалы, фамилия
-------------------------------	---------	-------------------

М.П.

Земельный участок		
вид объекта недвижимости		
Лист № 2 раздела 2	Всего листов раздела 2: 2	Всего разделов: 5
Всего листов выписки: 9		
08.09.2022г. № КУВИ-001/2022-155691639		
Кадастровый номер:	47:29:0787001:1480	
9	Сведения о невозможности государственной регистрации без личного участия правообладателя или его законного представителя:	данные отсутствуют
10	Правопритязания и сведения о наличии поступивших, но не рассмотренных заявлений о проведении государственной регистрации права (перехода, прекращения права), ограничения права или обременения объекта недвижимости, сделки в отношении объекта недвижимости:	отсутствуют
11	Сведения о невозможности государственной регистрации перехода, прекращения, ограничения права на земельный участок из земель сельскохозяйственного назначения:	данные отсутствуют

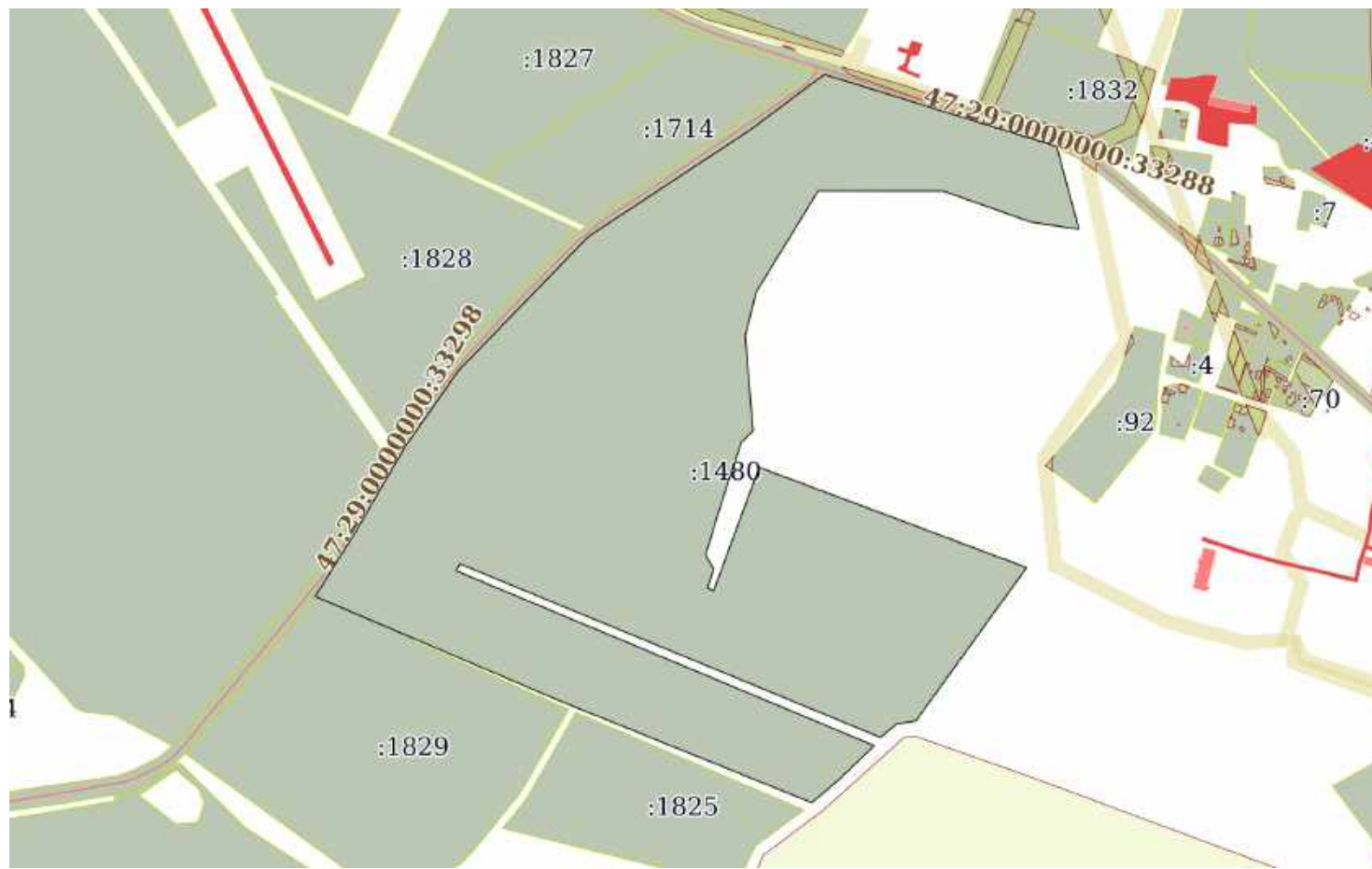
полное наименование должности	подпись	инициалы, фамилия

М.П.

Выписка из Единого государственного реестра недвижимости об объекте недвижимости
 Описание местоположения земельного участка

Земельный участок			
вид объекта недвижимости			
Лист № 1 раздела 3	Всего листов раздела 3: 1	Всего разделов: 5	Всего листов выписки: 9
08.09.2022г. № КУВИ-001/2022-155691639			
Кадастровый номер:		47:29:0787001:1480	

План (чертеж, схема) земельного участка



Масштаб 1:10000

Условные обозначения:

полное наименование должности	подпись	инициалы, фамилия

М.П.

Выписка из Единого государственного реестра недвижимости об объекте недвижимости

Описание местоположения земельного участка

Земельный участок			
вид объекта недвижимости			

Лист № 1 раздела 3.1	Всего листов раздела 3.1: 2	Всего разделов: 5	Всего листов выписки: 9
----------------------	-----------------------------	-------------------	-------------------------

08.09.2022г. № КУВИ-001/2022-155691639

Кадастровый номер: 47:29:0787001:1480

Описание местоположения границ земельного участка

№ п/п	Номер точки		Дирекционный угол	Горизонтальное проложение, м	Описание закрепления на местности	Кадастровые номера смежных участков	Сведения об адресах правообладателей смежных земельных участков
	начальн ая	конечн ая					
1	2	3	4	5	6	7	8
1	1.1.1	1.1.2	107°16.7'	349.51	данные отсутствуют	47:29:000000:33558(6)	адрес отсутствует
2	1.1.2	1.1.3	165°3.7'	122.54	данные отсутствуют	данные отсутствуют	данные отсутствуют
3	1.1.3	1.1.4	278°17.9'	68.1	данные отсутствуют	данные отсутствуют	данные отсутствуют
4	1.1.4	1.1.5	289°25.7'	134.87	данные отсутствуют	данные отсутствуют	данные отсутствуют
5	1.1.5	1.1.6	270°2.1'	179.87	данные отсутствуют	данные отсутствуют	данные отсутствуют
6	1.1.6	1.1.7	211°30.9'	170.36	данные отсутствуют	данные отсутствуют	данные отсутствуют
7	1.1.7	1.1.8	194°1.7'	64.69	данные отсутствуют	данные отсутствуют	данные отсутствуют
8	1.1.8	1.1.9	175°15.4'	137.0	данные отсутствуют	данные отсутствуют	данные отсутствуют
9	1.1.9	1.1.10	226°1.8'	23.22	данные отсутствуют	данные отсутствуют	данные отсутствуют
10	1.1.10	1.1.11	198°19.3'	93.05	данные отсутствуют	данные отсутствуют	данные отсутствуют
11	1.1.11	1.1.12	196°44.4'	76.66	данные отсутствуют	данные отсутствуют	данные отсутствуют
12	1.1.12	1.1.13	150°47.9'	23.24	данные отсутствуют	данные отсутствуют	данные отсутствуют
13	1.1.13	1.1.14	197°47.4'	28.38	данные отсутствуют	данные отсутствуют	данные отсутствуют
14	1.1.14	1.1.15	116°35.5'	9.67	данные отсутствуют	данные отсутствуют	данные отсутствуют
15	1.1.15	1.1.16	20°18.1'	188.99	данные отсутствуют	данные отсутствуют	данные отсутствуют
16	1.1.16	1.1.17	110°31.9'	410.05	данные отсутствуют	данные отсутствуют	данные отсутствуют
17	1.1.17	1.1.18	215°50.8'	271.69	данные отсутствуют	данные отсутствуют	данные отсутствуют
18	1.1.18	1.1.19	261°24.5'	27.78	данные отсутствуют	данные отсутствуют	данные отсутствуют
19	1.1.19	1.1.20	229°50.5'	30.16	данные отсутствуют	данные отсутствуют	данные отсутствуют
20	1.1.20	1.1.21	292°24.7'	653.92	данные отсутствуют	данные отсутствуют	данные отсутствуют
21	1.1.21	1.1.22	206°27.1'	11.34	данные отсутствуют	данные отсутствуют	данные отсутствуют
22	1.1.22	1.1.23	112°41.0'	650.67	данные отсутствуют	данные отсутствуют	данные отсутствуют
23	1.1.23	1.1.24	226°1.7'	71.27	данные отсутствуют	данные отсутствуют	данные отсутствуют
24	1.1.24	1.1.25	229°40.3'	50.1	данные отсутствуют	данные отсутствуют	данные отсутствуют
25	1.1.25	1.1.26	291°59.2'	391.72	данные отсутствуют	данные отсутствуют	данные отсутствуют

полное наименование должности	подпись	инициалы, фамилия
-------------------------------	---------	-------------------

М.П.

Земельный участок							
вид объекта недвижимости							
Лист № 2 раздела 3.1		Всего листов раздела 3.1: 2		Всего разделов: 5		Всего листов выписки: 9	
08.09.2022г. № КУВИ-001/2022-155691639							
Кадастровый номер:				47:29:0787001:1480			
26	1.1.26	1.1.27	293°7.3`	380.68	данные отсутствуют	данные отсутствуют	данные отсутствуют
27	1.1.27	1.1.28	32°4.4`	104.63	данные отсутствуют	47:29:0787001:1690	адрес отсутствует
28	1.1.27	1.1.27			данные отсутствуют	47:29:0787001:1829	адрес отсутствует
29	1.1.28	1.1.29	30°13.0`	145.88	данные отсутствуют	47:29:0787001:1690	адрес отсутствует
30	1.1.29	1.1.30	35°3.9`	134.01	данные отсутствуют	47:29:0787001:1690	адрес отсутствует
31	1.1.30	1.1.31	44°8.5`	267.8	данные отсутствуют	47:29:0787001:1690	адрес отсутствует
32	1.1.31	1.1.32	56°37.1`	275.53	данные отсутствуют	47:29:0787001:1690	адрес отсутствует
33	1.1.32	1.1.1	53°16.6`	135.73	данные отсутствуют	данные отсутствуют	данные отсутствуют

полное наименование должности	подпись	инициалы, фамилия

М.П.

Выписка из Единого государственного реестра недвижимости об объекте недвижимости

Описание местоположения земельного участка

Земельный участок			
вид объекта недвижимости			
Лист № 1 раздела 3.2	Всего листов раздела 3.2: 2	Всего разделов: 5	Всего листов выписки: 9
08.09.2022г. № КУВИ-001/2022-155691639			
Кадастровый номер:		47:29:0787001:1480	

Сведения о характерных точках границы земельного участка				
Система координат МСК 47 зона 2				
Номер точки	Координаты, м		Описание закрепления на местности	Средняя квадратичная погрешность определения координат характерных точек границ земельного участка, м
	X	Y		
1	2	3	4	5
1	283030.35	2191909.15	-	2.5
2	282926.54	2192242.89	-	2.5
3	282808.14	2192274.48	-	2.5
4	282817.97	2192207.09	-	2.5
5	282862.83	2192079.9	-	2.5
6	282862.94	2191900.03	-	2.5
7	282717.71	2191810.98	-	2.5
8	282654.95	2191795.3	-	2.5
9	282518.42	2191806.63	-	2.5
10	282502.3	2191789.92	-	2.5
11	282413.97	2191760.67	-	2.5
12	282340.56	2191738.59	-	2.5
13	282320.27	2191749.93	-	2.5
14	282293.25	2191741.26	-	2.5
15	282288.92	2191749.91	-	2.5
16	282466.17	2191815.48	-	2.5
17	282322.36	2192199.48	-	2.5
18	282102.13	2192040.37	-	2.5
19	282097.98	2192012.9	-	2.5
20	282078.53	2191989.85	-	2.5
21	282327.83	2191385.32	-	2.5
22	282317.68	2191380.27	-	2.5
23	282066.76	2191980.61	-	2.5
24	282017.28	2191929.32	-	2.5

полное наименование должности	подпись	инициалы, фамилия

М.П.

Земельный участок				
вид объекта недвижимости				
Лист № 2 раздела 3.2	Всего листов раздела 3.2: 2		Всего разделов: 5	Всего листов выписки: 9
08.09.2022г. № КУВИ-001/2022-155691639				
Кадастровый номер:		47:29:0787001:1480		
25	281984.86	2191891.13	-	2.5
26	282131.52	2191527.9	-	2.5
27	282281	2191177.8	-	2.5
28	282369.66	2191233.36	-	2.5
29	282495.72	2191306.78	-	2.5
30	282605.41	2191383.77	-	2.5
31	282797.59	2191570.28	-	2.5
32	282949.19	2191800.36	-	2.5
33	283030.35	2191909.15	-	2.5

полное наименование должности	подпись	инициалы, фамилия

М.П.

Филиал Федерального государственного бюджетного учреждения «Федеральная кадастровая палата федеральной службы государственной регистрации, кадастра и картографии» по Ленинградской области
полное наименование органа регистрации прав

Выписка из Единого государственного реестра недвижимости об объекте недвижимости

Сведения о характеристиках объекта недвижимости

На основании запроса от 07.09.2022, поступившего на рассмотрение 07.09.2022, сообщаем, что согласно записям Единого государственного реестра недвижимости:

Раздел 1 Лист 1

Земельный участок			
вид объекта недвижимости			

Лист № 1 раздела 1	Всего листов раздела 1: 2	Всего разделов: 5	Всего листов выписки: 9
--------------------	---------------------------	-------------------	-------------------------

08.09.2022г. № КУВИ-001/2022-155701758	
Кадастровый номер:	47:29:0787001:1481
Номер кадастрового квартала:	47:29:0787001
Дата присвоения кадастрового номера:	21.11.2013

Ранее присвоенный государственный учетный номер:	данные отсутствуют
Местоположение:	Ленинградская область, Лужский район, Скребловское сельское поселение, вблизи дер. Югостицы, АОЗТ (ЗАО) "Скреблово", рабочий участок № 210
Площадь:	534697 +/- 6398
Кадастровая стоимость, руб.:	3919329.01
Кадастровые номера расположенных в пределах земельного участка объектов недвижимости:	данные отсутствуют
Кадастровые номера объектов недвижимости, из которых образован объект недвижимости:	47:29:0000000:4
Кадастровые номера образованных объектов недвижимости:	данные отсутствуют
Категория земель:	Земли сельскохозяйственного назначения
Виды разрешенного использования:	для сельскохозяйственного производства
Сведения о кадастровом инженерере:	данные отсутствуют
Сведения о лесах, водных объектах и об иных природных объектах, расположенных в пределах земельного участка:	данные отсутствуют
Сведения о том, что земельный участок полностью расположен в границах зоны с особыми условиями использования территории, территории объекта культурного наследия, публичного сервитута:	данные отсутствуют
Сведения о том, что земельный участок расположен в границах особой экономической зоны, территории опережающего социально-экономического развития, зоны территориального развития в Российской Федерации, игровой зоны:	данные отсутствуют

полное наименование должности	подпись	инициалы, фамилия
-------------------------------	---------	-------------------

М.П.

Земельный участок			
вид объекта недвижимости			
Лист № 2 раздела 1	Всего листов раздела 1: 2	Всего разделов: 5	Всего листов выписки: 9
08.09.2022г. № КУВИ-001/2022-155701758			
Кадастровый номер:		47:29:0787001:1481	
Сведения о том, что земельный участок расположен в границах особо охраняемой природной территории, охотничьих угодий, лесничеств:		данные отсутствуют	
Сведения о результатах проведения государственного земельного надзора:		данные отсутствуют	
Сведения о расположении земельного участка в границах территории, в отношении которой утвержден проект межевания территории:		данные отсутствуют	
Условный номер земельного участка:		данные отсутствуют	
Сведения о принятии акта и (или) заключении договора, предусматривающих предоставление в соответствии с земельным законодательством исполнительным органом государственным органом власти или органом местного самоуправления, находящегося в государственной или муниципальной собственности земельного участка для строительства наемного дома социального использования или наемного дома коммерческого использования:		данные отсутствуют	
Сведения о том, что земельный участок или земельные участки образованы на основании решения об изъятии земельного участка и (или) расположенного на нем объекта недвижимости для государственных или муниципальных нужд:		данные отсутствуют	
Сведения о том, что земельный участок образован из земель или земельного участка, государственная собственность на которые не разграничена:		данные отсутствуют	
Сведения о наличии земельного спора о местоположении границ земельных участков:		данные отсутствуют	
Статус записи об объекте недвижимости:		Сведения об объекте недвижимости имеют статус "актуальные"	
Особые отметки:		Для данного земельного участка обеспечен доступ посредством земельного участка (земельных участков) с кадастровым номером (кадастровыми номерами): Земли общего пользования. Сведения, необходимые для заполнения раздела: 4 - Сведения о частях земельного участка, отсутствуют.	
Получатель выписки:		Сашко Анастасия Леонидовна	

полное наименование должности	подпись	инициалы, фамилия

М.П.

Выписка из Единого государственного реестра недвижимости об объекте недвижимости

Сведения о зарегистрированных правах

Земельный участок			
вид объекта недвижимости			
Лист № 1 раздела 2	Всего листов раздела 2: 2	Всего разделов: 5	Всего листов выписки: 9
08.09.2022г. № КУВИ-001/2022-155701758			
Кадастровый номер:		47:29:0787001:1481	

1	Правообладатель (правообладатели):	1.1	Санец Виктор Ануфриевич
2	Вид, номер, дата и время государственной регистрации права:	2.1	Собственность 47:29:0787001:1481-47/053/2022-4 05.09.2022 16:52:35
3	Сведения об осуществлении государственной регистрации сделки, права без необходимого в силу закона согласия третьего лица, органа:	3.1	данные отсутствуют
4	Ограничение прав и обременение объекта недвижимости:	не зарегистрировано	
5	Договоры участия в долевом строительстве:	не зарегистрировано	
6	Заявленные в судебном порядке права требования:	данные отсутствуют	
7	Сведения о возражении в отношении зарегистрированного права:	данные отсутствуют	
8	Сведения о наличии решения об изъятии объекта недвижимости для государственных и муниципальных нужд:	данные отсутствуют	
9	Сведения о невозможности государственной регистрации без личного участия правообладателя или его законного представителя:	данные отсутствуют	
10	Правопритязания и сведения о наличии поступивших, но не рассмотренных заявлений о проведении государственной регистрации права (перехода, прекращения права), ограничения права или обременения объекта недвижимости, сделки в отношении объекта недвижимости:	отсутствуют	

полное наименование должности	подпись	инициалы, фамилия
-------------------------------	---------	-------------------

М.П.

Земельный участок			
вид объекта недвижимости			
Лист № 2 раздела 2	Всего листов раздела 2: 2	Всего разделов: 5	Всего листов выписки: 9
08.09.2022г. № КУВИ-001/2022-155701758			
Кадастровый номер:		47:29:0787001:1481	
11	Сведения о невозможности государственной регистрации перехода, прекращения, ограничения права на земельный участок из земель сельскохозяйственного назначения:	данные отсутствуют	

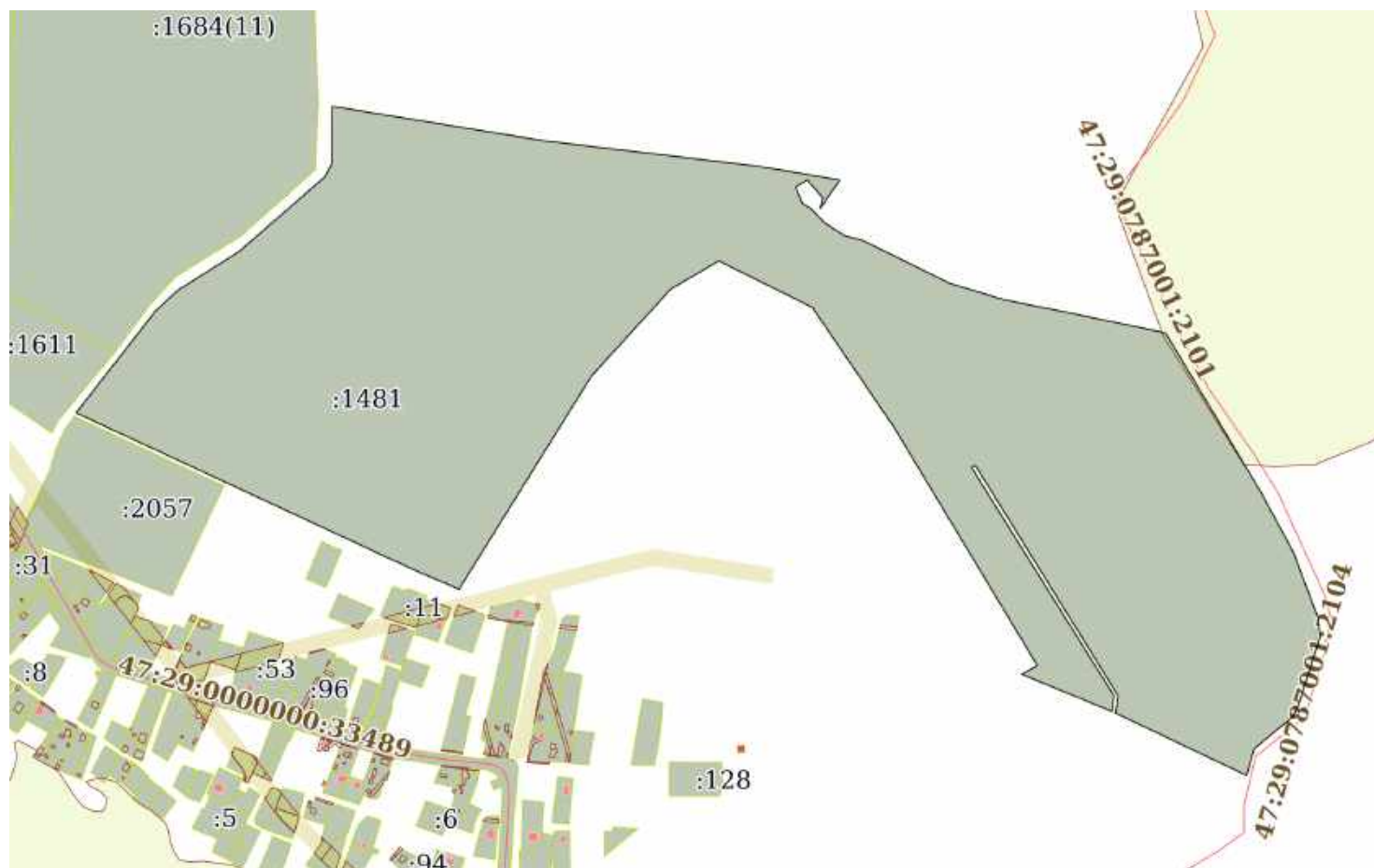
полное наименование должности	подпись	инициалы, фамилия
-------------------------------	---------	-------------------

М.П.

Выписка из Единого государственного реестра недвижимости об объекте недвижимости
 Описание местоположения земельного участка

Земельный участок			
вид объекта недвижимости			
Лист № 1 раздела 3	Всего листов раздела 3: 1	Всего разделов: 5	Всего листов выписки: 9
08.09.2022г. № КУВИ-001/2022-155701758			
Кадастровый номер:		47:29:0787001:1481	

План (чертеж, схема) земельного участка



Масштаб 1:9000 Условные обозначения:

полное наименование должности	подпись	инициалы, фамилия

М.П.

Выписка из Единого государственного реестра недвижимости об объекте недвижимости

Описание местоположения земельного участка

Земельный участок			
вид объекта недвижимости			

Лист № 1 раздела 3.1	Всего листов раздела 3.1: 2	Всего разделов: 5	Всего листов выписки: 9
----------------------	-----------------------------	-------------------	-------------------------

08.09.2022г. № КУВИ-001/2022-155701758

Кадастровый номер: 47:29:0787001:1481

Описание местоположения границ земельного участка

№ п/п	Номер точки		Дирекционный угол	Горизонтальное проложение, м	Описание закрепления на местности	Кадастровые номера смежных участков	Сведения об адресах правообладателей смежных земельных участков
	начальн ая	конечн ая					
1	2	3	4	5	6	7	8
1	1.1.1	1.1.2	99°15.8`	276.23	-	данные отсутствуют	данные отсутствуют
2	1.1.2	1.1.3	96°47.1`	276.12	-	данные отсутствуют	данные отсутствуют
3	1.1.3	1.1.4	99°14.0`	52.98	-	данные отсутствуют	данные отсутствуют
4	1.1.4	1.1.5	99°44.9`	57.11	-	данные отсутствуют	данные отсутствуют
5	1.1.5	1.1.6	214°48.1`	44.21	-	данные отсутствуют	данные отсутствуют
6	1.1.6	1.1.7	13°27.2`	13.84	-	данные отсутствуют	данные отсутствуют
7	1.1.7	1.1.8	319°6.3`	30.52	-	данные отсутствуют	данные отсутствуют
8	1.1.8	1.1.9	238°36.1`	17.62	-	данные отсутствуют	данные отсутствуют
9	1.1.9	1.1.10	157°55.1`	22.77	-	данные отсутствуют	данные отсутствуют
10	1.1.10	1.1.11	121°42.3`	13.93	-	данные отсутствуют	данные отсутствуют
11	1.1.11	1.1.12	136°37.3`	23.75	-	данные отсутствуют	данные отсутствуют
12	1.1.12	1.1.13	123°13.7`	30.99	-	данные отсутствуют	данные отсутствуют
13	1.1.13	1.1.14	104°18.1`	23.52	-	данные отсутствуют	данные отсутствуют
14	1.1.14	1.1.15	116°12.3`	126.52	-	данные отсутствуют	данные отсутствуют
15	1.1.15	1.1.16	106°51.9`	72.38	-	данные отсутствуют	данные отсутствуют
16	1.1.16	1.1.17	101°18.5`	72.93	-	данные отсутствуют	данные отсутствуют
17	1.1.17	1.1.18	101°44.5`	140.6	-	данные отсутствуют	данные отсутствуют
18	1.1.18	1.1.19	149°5.5`	240.13	-	данные отсутствуют	данные отсутствуют
19	1.1.19	1.1.20	151°36.1`	87.39	-	данные отсутствуют	данные отсутствуют
20	1.1.20	1.1.21	159°22.4`	88.82	-	данные отсутствуют	данные отсутствуют
21	1.1.21	1.1.22	173°21.7`	26.99	-	данные отсутствуют	данные отсутствуют
22	1.1.22	1.1.23	197°27.1`	90.89	-	данные отсутствуют	данные отсутствуют
23	1.1.23	1.1.24	206°33.9`	17.98	-	данные отсутствуют	данные отсутствуют
24	1.1.24	1.1.25	230°20.8`	64.44	-	данные отсутствуют	данные отсутствуют
25	1.1.25	1.1.26	195°56.6`	35.79	-	данные отсутствуют	данные отсутствуют

полное наименование должности	подпись	инициалы, фамилия
-------------------------------	---------	-------------------

М.П.

Земельный участок							
вид объекта недвижимости							
Лист № 2 раздела 3.1		Всего листов раздела 3.1: 2		Всего разделов: 5		Всего листов выписки: 9	
08.09.2022г. № КУВИ-001/2022-155701758							
Кадастровый номер:				47:29:0787001:1481			
26	1.1.26	1.1.27	295°27.7`	187.11	-	данные отсутствуют	данные отсутствуют
27	1.1.27	1.1.28	7°58.3`	22.57	-	данные отсутствуют	данные отсутствуют
28	1.1.28	1.1.29	328°14.3`	349.82	-	данные отсутствуют	данные отсутствуют
29	1.1.29	1.1.30	239°20.8`	5.71	-	данные отсутствуют	данные отсутствуют
30	1.1.30	1.1.31	148°3.0`	347.1	-	данные отсутствуют	данные отсутствуют
31	1.1.31	1.1.32	187°35.5`	20.29	-	данные отсутствуют	данные отсутствуют
32	1.1.32	1.1.33	292°19.6`	125.62	-	данные отсутствуют	данные отсутствуют
33	1.1.33	1.1.34	60°24.5`	23.05	-	данные отсутствуют	данные отсутствуют
34	1.1.34	1.1.35	328°59.1`	356.5	-	данные отсутствуют	данные отсутствуют
35	1.1.35	1.1.36	325°45.3`	189.68	-	данные отсутствуют	данные отсутствуют
36	1.1.36	1.1.37	296°25.4`	134.63	-	данные отсутствуют	данные отсутствуют
37	1.1.37	1.1.38	239°41.9`	71.73	-	данные отсутствуют	данные отсутствуют
38	1.1.38	1.1.39	222°23.7`	152.17	-	данные отсутствуют	данные отсутствуют
39	1.1.39	1.1.40	211°50.3`	323.68	-	данные отсутствуют	данные отсутствуют
40	1.1.40	1.1.41	292°53.9`	50.48	-	данные отсутствуют	данные отсутствуют
41	1.1.41	1.1.42	294°34.1`	63.4	-	данные отсутствуют	данные отсутствуют
42	1.1.42	1.1.43	295°23.9`	29.19	-	данные отсутствуют	данные отсутствуют
43	1.1.43	1.1.44	294°54.5`	401.1	-	данные отсутствуют	данные отсутствуют
44	1.1.44	1.1.45	37°58.1`	167.81	-	данные отсутствуют	данные отсутствуют
45	1.1.45	1.1.46	47°21.1`	38.27	-	данные отсутствуют	данные отсутствуют
46	1.1.46	1.1.47	57°44.0`	92.49	-	данные отсутствуют	данные отсутствуют
47	1.1.47	1.1.48	48°58.7`	148.11	-	данные отсутствуют	данные отсутствуют
48	1.1.48	1.1.49	27°32.3`	17.39	-	данные отсутствуют	данные отсутствуют
49	1.1.49	1.1.1	0°40.6`	75.48	-	данные отсутствуют	данные отсутствуют

полное наименование должности	подпись	инициалы, фамилия
-------------------------------	---------	-------------------

М.П.

Выписка из Единого государственного реестра недвижимости об объекте недвижимости

Описание местоположения земельного участка

Земельный участок			
вид объекта недвижимости			
Лист № 1 раздела 3.2	Всего листов раздела 3.2: 2	Всего разделов: 5	Всего листов выписки: 9
08.09.2022г. № КУВИ-001/2022-155701758			
Кадастровый номер:		47:29:0787001:1481	

Сведения о характерных точках границы земельного участка				
Система координат МСК 47 зона 2				
Номер точки	Координаты, м		Описание закрепления на местности	Средняя квадратичная погрешность определения координат характерных точек границ земельного участка, м
	X	Y		
1	2	3	4	5
1	283140.02	2194774.4	-	2.5
2	283095.55	2195047.03	-	2.5
3	283062.93	2195321.22	-	2.5
4	283054.43	2195373.51	-	2.5
5	283044.76	2195429.8	-	2.5
6	283008.46	2195404.57	-	2.5
7	283021.92	2195407.79	-	2.5
8	283044.99	2195387.81	-	2.5
9	283035.81	2195372.77	-	2.5
10	283014.71	2195381.33	-	2.5
11	283007.39	2195393.18	-	2.5
12	282990.13	2195409.49	-	2.5
13	282973.15	2195435.41	-	2.5
14	282967.34	2195458.2	-	2.5
15	282911.47	2195571.72	-	2.5
16	282890.47	2195640.99	-	2.5
17	282876.17	2195712.5	-	2.5
18	282847.56	2195850.16	-	2.5
19	282641.53	2195973.51	-	2.5
20	282564.66	2196015.07	-	2.5
21	282481.53	2196046.36	-	2.5
22	282454.72	2196049.48	-	2.5
23	282368.01	2196022.22	-	2.5
24	282351.93	2196014.18	-	2.5

полное наименование должности	подпись	инициалы, фамилия

М.П.

Земельный участок				
вид объекта недвижимости				
Лист № 2 раздела 3.2	Всего листов раздела 3.2: 2		Всего разделов: 5	Всего листов выписки: 9
08.09.2022г. № КУВИ-001/2022-155701758				
Кадастровый номер:			47:29:0787001:1481	
25	282310.81	2195964.57	-	2.5
26	282276.4	2195954.74	-	2.5
27	282356.84	2195785.8	-	2.5
28	282379.19	2195788.93	-	2.5
29	282676.62	2195604.79	-	2.5
30	282673.71	2195599.88	-	2.5
31	282379.19	2195783.56	-	2.5
32	282359.08	2195780.88	-	2.5
33	282406.8	2195664.68	-	2.5
34	282418.18	2195684.72	-	2.5
35	282723.71	2195501.03	-	2.5
36	282880.51	2195394.29	-	2.5
37	282940.42	2195273.73	-	2.5
38	282904.23	2195211.8	-	2.5
39	282791.85	2195109.2	-	2.5
40	282516.87	2194938.45	-	2.5
41	282536.51	2194891.95	-	2.5
42	282562.87	2194834.29	-	2.5
43	282575.39	2194807.92	-	2.5
44	282744.32	2194444.13	-	2.5
45	282876.61	2194547.37	-	2.5
46	282902.54	2194575.52	-	2.5
47	282951.92	2194653.73	-	2.5
48	283049.13	2194765.47	-	2.5
49	283064.55	2194773.51	-	2.5
50	283140.02	2194774.4	-	2.5

полное наименование должности	подпись	инициалы, фамилия
-------------------------------	---------	-------------------

М.П.

Филиал Федерального государственного бюджетного учреждения «Федеральная кадастровая палата федеральной службы государственной регистрации, кадастра и картографии» по Ленинградской области
полное наименование органа регистрации прав

Выписка из Единого государственного реестра недвижимости об объекте недвижимости

Сведения о характеристиках объекта недвижимости

На основании запроса от 27.09.2022, поступившего на рассмотрение 27.09.2022, сообщаем, что согласно записям Единого государственного реестра недвижимости:

Раздел 1 Лист 1

Земельный участок			
вид объекта недвижимости			

Лист № 1 раздела 1	Всего листов раздела 1: 2	Всего разделов: 5	Всего листов выписки: 7
--------------------	---------------------------	-------------------	-------------------------

29.09.2022г. № КУВИ-001/2022-169398087	
Кадастровый номер:	47:29:0787001:1488
Номер кадастрового квартала:	47:29:0787001
Дата присвоения кадастрового номера:	17.02.2014

Ранее присвоенный государственный учетный номер:	данные отсутствуют
Местоположение:	Ленинградская область, Лужский муниципальный район, Скребловское сельское поселение, вблизи дер. Брод, АОЗТ ЗАО «Скреблово», рабочий участок 120
Площадь:	90103 +/- 2626
Кадастровая стоимость, руб.:	660454.99
Кадастровые номера расположенных в пределах земельного участка объектов недвижимости:	данные отсутствуют
Кадастровые номера объектов недвижимости, из которых образован объект недвижимости:	47:29:0000000:4
Кадастровые номера образованных объектов недвижимости:	данные отсутствуют
Категория земель:	Земли сельскохозяйственного назначения
Виды разрешенного использования:	для сельскохозяйственного производства
Сведения о кадастровом инженерере:	данные отсутствуют
Сведения о лесах, водных объектах и об иных природных объектах, расположенных в пределах земельного участка:	данные отсутствуют
Сведения о том, что земельный участок полностью расположен в границах зоны с особыми условиями использования территории, территории объекта культурного наследия, публичного сервитута:	данные отсутствуют
Сведения о том, что земельный участок расположен в границах особой экономической зоны, территории опережающего социально-экономического развития, зоны территориального развития в Российской Федерации, игровой зоны:	данные отсутствуют

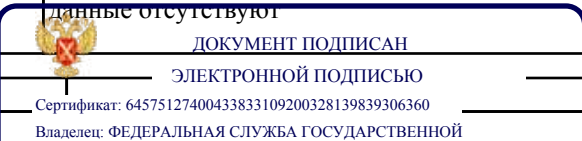
полное наименование должности	 ДОКУМЕНТ ПОДПИСАН ЭЛЕКТРОННОЙ ПОДПИСЬЮ	инициалы, фамилия
	Сертификат: 64575127400433833109200328139839306360 Владелец: ФЕДЕРАЛЬНАЯ СЛУЖБА ГОСУДАРСТВЕННОЙ РЕГИСТРАЦИИ, КАДАСТРА И КАРТОГРАФИИ Действителен: с 17.05.2022 по 10.08.2023	

Земельный участок			
вид объекта недвижимости			
Лист № 2 раздела 1	Всего листов раздела 1: 2	Всего разделов: 5	Всего листов выписки: 7
29.09.2022г. № КУВИ-001/2022-169398087			
Кадастровый номер:		47:29:0787001:1488	
Сведения о том, что земельный участок расположен в границах особо охраняемой природной территории, охотничьих угодий, лесничеств:		данные отсутствуют	
Сведения о результатах проведения государственного земельного надзора:		данные отсутствуют	
Сведения о расположении земельного участка в границах территории, в отношении которой утвержден проект межевания территории:		данные отсутствуют	
Условный номер земельного участка:		данные отсутствуют	
Сведения о принятии акта и (или) заключении договора, предусматривающих предоставление в соответствии с земельным законодательством исполнительным органом государственным органом власти или органом местного самоуправления, находящегося в государственной или муниципальной собственности земельного участка для строительства наемного дома социального использования или наемного дома коммерческого использования:		данные отсутствуют	
Сведения о том, что земельный участок или земельные участки образованы на основании решения об изъятии земельного участка и (или) расположенного на нем объекта недвижимости для государственных или муниципальных нужд:		данные отсутствуют	
Сведения о том, что земельный участок образован из земель или земельного участка, государственная собственность на которые не разграничена:		данные отсутствуют	
Сведения о наличии земельного спора о местоположении границ земельных участков:		данные отсутствуют	
Статус записи об объекте недвижимости:		Сведения об объекте недвижимости имеют статус "актуальные"	
Особые отметки:		Для данного земельного участка обеспечен доступ посредством земельного участка (земельных участков) с кадастровым номером (кадастровыми номерами): Земли общего пользования. Сведения, необходимые для заполнения раздела: 4 - Сведения о частях земельного участка, отсутствуют.	
Получатель выписки:		Сашко Анастасия Леонидовна	

	ДОКУМЕНТ ПОДПИСАН ЭЛЕКТРОННОЙ ПОДПИСЬЮ	
Сертификат: 64575127400433833109200328139839306360	Владелец: ФЕДЕРАЛЬНАЯ СЛУЖБА ГОСУДАРСТВЕННОЙ РЕГИСТРАЦИИ, КАДАСТРА И КАРТОГРАФИИ	инициалы, фамилия
Действителен: с 17.05.2022 по 10.08.2023		
полное наименование должности		

Выписка из Единого государственного реестра недвижимости об объекте недвижимости

Сведения о зарегистрированных правах

Земельный участок			
вид объекта недвижимости			
Лист № 1 раздела 2	Всего листов раздела 2: 2	Всего разделов: 5	Всего листов выписки: 7
29.09.2022г. № КУВИ-001/2022-169398087			
Кадастровый номер:		47:29:0787001:1488	
1	Правообладатель (правообладатели):	1.1	Баевский Григорий Савельевич
2	Вид, номер, дата и время государственной регистрации права:	2.1	Собственность 47:29:0787001:1488-47/017/2018-2 09.02.2018 15:45:37
3	Сведения об осуществлении государственной регистрации сделки, права без необходимого в силу закона согласия третьего лица, органа:	3.1	данные отсутствуют
4	Ограничение прав и обременение объекта недвижимости:		
4.1	вид:	Аренда	
	дата государственной регистрации:	06.04.2018 11:29:20	
	номер государственной регистрации:	47:29:0787001:1488-47/023/2018-3	
	срок, на который установлены ограничение прав и обременение объекта недвижимости:	Срок действия с 06.04.2018 с 06.04.2018 на 49 лет	
	лицо, в пользу которого установлены ограничение прав и обременение объекта недвижимости:	Лукашов Виталий Викторович	
	основание государственной регистрации:	Договор аренды земельных участков, № 1-03/18, выдан 05.03.2018, дата государственной регистрации: 06.04.2018, номер государственной регистрации: 47:29:0787001:1467-47/023/2018-3	
	сведения об осуществлении государственной регистрации сделки, права, ограничения права без необходимого в силу закона согласия третьего лица, органа:	данные отсутствуют	
	сведения об управляющем залогом и о договоре управления залогом, если такой договор заключен для управления ипотекой:	данные отсутствуют	
	сведения о депозитарии, который осуществляет хранение обездвиженной документарной закладной или электронной закладной:		
	сведения о внесении изменений или дополнений в регистрационную запись об ипотеке:		
5	Договоры участия в долевом строительстве:	не зарегистрировано	
6	Заявленные в судебном порядке права требования:	данные отсутствуют	
7	Сведения о возражении в отношении зарегистрированного права:	данные отсутствуют	
полное наименование должности		 <p>ДОКУМЕНТ ПОДПИСАН ЭЛЕКТРОННОЙ ПОДПИСЬЮ</p>	
		инициалы, фамилия	

Сертификат: 64575127400433833109200328139839306360

Владелец: ФЕДЕРАЛЬНАЯ СЛУЖБА ГОСУДАРСТВЕННОЙ
РЕГИСТРАЦИИ, КАДАСТРА И КАРТОГРАФИИ
Действителен: с 17.05.2022 по 10.08.2023

Земельный участок		
вид объекта недвижимости		
Лист № 2 раздела 2	Всего листов раздела 2: 2	Всего разделов: 5
Всего листов выписки: 7		
29.09.2022г. № КУВИ-001/2022-169398087		
Кадастровый номер:	47:29:0787001:1488	
8	Сведения о наличии решения об изъятии объекта недвижимости для государственных и муниципальных нужд:	данные отсутствуют
9	Сведения о невозможности государственной регистрации без личного участия правообладателя или его законного представителя:	данные отсутствуют
10	Правопритязания и сведения о наличии поступивших, но не рассмотренных заявлений о проведении государственной регистрации права (перехода, прекращения права), ограничения права или обременения объекта недвижимости, сделки в отношении объекта недвижимости:	отсутствуют
11	Сведения о невозможности государственной регистрации перехода, прекращения, ограничения права на земельный участок из земель сельскохозяйственного назначения:	данные отсутствуют

полное наименование должности	 ДОКУМЕНТ ПОДПИСАН ЭЛЕКТРОННОЙ ПОДПИСЬЮ	инициалы, фамилия
	Сертификат: 64575127400433833109200328139839306360 Владелец: ФЕДЕРАЛЬНАЯ СЛУЖБА ГОСУДАРСТВЕННОЙ РЕГИСТРАЦИИ, КАДАСТРА И КАРТОГРАФИИ Действителен: с 17.05.2022 по 10.08.2023	

Выписка из Единого государственного реестра недвижимости об объекте недвижимости
Описание местоположения земельного участка

Земельный участок			
вид объекта недвижимости			
Лист № 1 раздела 3	Всего листов раздела 3: 1	Всего разделов: 5	Всего листов выписки: 7
29.09.2022г. № КУВИ-001/2022-169398087			
Кадастровый номер:		47:29:0787001:1488	

План (чертеж, схема) земельного участка



Масштаб 1:4000

Условные обозначения:



ДОКУМЕНТ ПОДПИСАН

ЭЛЕКТРОННОЙ ПОДПИСЬЮ

Сертификат: 64575127400433833109200328139839306360

Владелец: ФЕДЕРАЛЬНАЯ СЛУЖБА ГОСУДАРСТВЕННОЙ

РЕГИСТРАЦИИ, КАДАСТРА И КАРТОГРАФИИ

Действителен: с 17.05.2022 по 10.08.2023

полное наименование должности

инициалы, фамилия

Выписка из Единого государственного реестра недвижимости об объекте недвижимости

Описание местоположения земельного участка

Земельный участок			
вид объекта недвижимости			
Лист № 1 раздела 3.1	Всего листов раздела 3.1: 1	Всего разделов: 5	Всего листов выписки: 7
29.09.2022г. № КУВИ-001/2022-169398087			
Кадастровый номер:		47:29:0787001:1488	

Описание местоположения границ земельного участка							
№ п/п	Номер точки		Дирекционный угол	Горизонтальное проложение, м	Описание закрепления на местности	Кадастровые номера смежных участков	Сведения об адресах правообладателей смежных земельных участков
	начальная	конечная					
1	2	3	4	5	6	7	8
1	1.1.1	1.1.2	128°5.6'	129.72	-	47:29:0787001:253	данные отсутствуют
2	1.1.2	1.1.3	138°39.1'	89.96	-	47:29:0787001:253	данные отсутствуют
3	1.1.3	1.1.4	114°11.6'	87.94	-	47:29:0787001:253	данные отсутствуют
4	1.1.4	1.1.5	73°25.3'	24.88	-	47:29:0787001:253	данные отсутствуют
5	1.1.5	1.1.6	29°22.2'	46.61	-	47:29:0787001:253	данные отсутствуют
6	1.1.6	1.1.7	308°57.7'	58.14	-	47:29:0787001:253	данные отсутствуют
7	1.1.7	1.1.8	339°46.0'	24.9	-	47:29:0787001:253	данные отсутствуют
8	1.1.8	1.1.9	18°23.8'	28.9	-	47:29:0787001:253	данные отсутствуют
9	1.1.9	1.1.10	73°53.8'	23.79	-	47:29:0787001:253	данные отсутствуют
10	1.1.10	1.1.11	116°33.9'	107.87	-	47:29:0787001:253	данные отсутствуют
11	1.1.11	1.1.12	200°39.2'	286.5	-	данные отсутствуют	данные отсутствуют
12	1.1.12	1.1.13	291°12.7'	411.2	-	47:29:0787001:2093	196602, г. Санкт-Петербург, г. Пушкин, ул. Малиновская, д. 11, кв. 121
13	1.1.13	1.1.14	317°26.2'	45.24	-	данные отсутствуют	данные отсутствуют
14	1.1.14	1.1.1	40°46.0'	232.62	-	47:29:0787001:1472	г. Санкт-Петербург, просп. Большеохтинский, д. 10, кв. 159



ДОКУМЕНТ ПОДПИСАН
ЭЛЕКТРОННОЙ ПОДПИСЬЮ

Сертификат: 64575127400433833109200328139839306360

Владелец: ФЕДЕРАЛЬНАЯ СЛУЖБА ГОСУДАРСТВЕННОЙ

РЕГИСТРАЦИИ, КАДАСТРА И КАРТОГРАФИИ

Действителен: с 17.05.2022 по 10.08.2023

полное наименование должности

инициалы, фамилия

Выписка из Единого государственного реестра недвижимости об объекте недвижимости

Описание местоположения земельного участка

Земельный участок			
вид объекта недвижимости			
Лист № 1 раздела 3.2	Всего листов раздела 3.2: 1	Всего разделов: 5	Всего листов выписки: 7
29.09.2022г. № КУВИ-001/2022-169398087			
Кадастровый номер:		47:29:0787001:1488	

Сведения о характерных точках границы земельного участка				
Система координат МСК 47 зона 2				
Номер точки	Координаты, м		Описание закрепления на местности	Средняя квадратичная погрешность определения координат характерных точек границ земельного участка, м
	X	Y		
1	2	3	4	5
1	282323.76	2190224.6	-	2.5
2	282243.73	2190326.69	-	2.5
3	282176.2	2190386.12	-	2.5
4	282140.16	2190466.34	-	2.5
5	282147.26	2190490.19	-	2.5
6	282187.88	2190513.05	-	2.5
7	282224.44	2190467.84	-	2.5
8	282247.8	2190459.23	-	2.5
9	282275.22	2190468.35	-	2.5
10	282281.82	2190491.21	-	2.5
11	282233.58	2190587.69	-	2.5
12	281965.49	2190486.64	-	2.5
13	282114.26	2190103.3	-	2.5
14	282147.58	2190072.7	-	2.5
15	282323.76	2190224.6	-	2.5

полное наименование должности	 ДОКУМЕНТ ПОДПИСАН ЭЛЕКТРОННОЙ ПОДПИСЬЮ	инициалы, фамилия
	Сертификат: 64575127400433833109200328139839306360 Владелец: ФЕДЕРАЛЬНАЯ СЛУЖБА ГОСУДАРСТВЕННОЙ РЕГИСТРАЦИИ, КАДАСТРА И КАРТОГРАФИИ Действителен: с 17.05.2022 по 10.08.2023	

Филиал Федерального государственного бюджетного учреждения «Федеральная кадастровая палата федеральной службы государственной регистрации, кадастра и картографии» по Ленинградской области

полное наименование органа регистрации прав

Выписка из Единого государственного реестра недвижимости об объекте недвижимости

Сведения о характеристиках объекта недвижимости

На основании запроса от 07.12.2022, поступившего на рассмотрение 07.12.2022, сообщаем, что согласно записям Единого государственного реестра недвижимости:

Раздел 1 Лист 1

Земельный участок			
вид объекта недвижимости			

Лист № 1 раздела 1	Всего листов раздела 1: 2	Всего разделов: 5	Всего листов выписки: 7
--------------------	---------------------------	-------------------	-------------------------

12.12.2022г. № КУВИ-001/2022-218216541	
Кадастровый номер:	47:29:0787001:1490
Номер кадастрового квартала:	47:29:0787001
Дата присвоения кадастрового номера:	19.02.2014

Ранее присвоенный государственный учетный номер:	данные отсутствуют
Местоположение:	Ленинградская область, Лужский муниципальный район, Скребловское сельское поселение, АОЗТ "Скреблово", вблизи дер. Чайково, рабочий участок № 243
Площадь:	64375 +/- 2220
Кадастровая стоимость, руб.:	471868.75
Кадастровые номера расположенных в пределах земельного участка объектов недвижимости:	данные отсутствуют
Кадастровые номера объектов недвижимости, из которых образован объект недвижимости:	47:29:0000000:4
Кадастровые номера образованных объектов недвижимости:	данные отсутствуют
Категория земель:	Земли сельскохозяйственного назначения
Виды разрешенного использования:	Для сельскохозяйственного производства
Сведения о кадастровом инженерере:	данные отсутствуют
Сведения о лесах, водных объектах и об иных природных объектах, расположенных в пределах земельного участка:	данные отсутствуют
Сведения о том, что земельный участок полностью расположен в границах зоны с особыми условиями использования территории, территории объекта культурного наследия, публичного сервитута:	данные отсутствуют
Сведения о том, что земельный участок расположен в границах особой экономической зоны, территории опережающего социально-экономического развития, зоны территориального развития в Российской Федерации, игровой зоны:	данные отсутствуют

полное наименование должности	 ДОКУМЕНТ ПОДПИСАН ЭЛЕКТРОННОЙ ПОДПИСЬЮ Сертификат: 64575127400433833109200328139839306360 Владелец: ФЕДЕРАЛЬНАЯ СЛУЖБА ГОСУДАРСТВЕННОЙ РЕГИСТРАЦИИ, КАДАСТРА И КАРТОГРАФИИ Действителен: с 17.05.2022 по 10.08.2023	инициалы, фамилия

Земельный участок			
вид объекта недвижимости			
Лист № 2 раздела 1	Всего листов раздела 1: 2	Всего разделов: 5	Всего листов выписки: 7
12.12.2022г. № КУВИ-001/2022-218216541			
Кадастровый номер:		47:29:0787001:1490	
Сведения о том, что земельный участок расположен в границах особо охраняемой природной территории, охотничьих угодий, лесничеств:		данные отсутствуют	
Сведения о результатах проведения государственного земельного надзора:		данные отсутствуют	
Сведения о расположении земельного участка в границах территории, в отношении которой утвержден проект межевания территории:		данные отсутствуют	
Условный номер земельного участка:		данные отсутствуют	
Сведения о принятии акта и (или) заключении договора, предусматривающих предоставление в соответствии с земельным законодательством исполнительным органом государственным органом власти или органом местного самоуправления, находящегося в государственной или муниципальной собственности земельного участка для строительства наемного дома социального использования или наемного дома коммерческого использования:		данные отсутствуют	
Сведения о том, что земельный участок или земельные участки образованы на основании решения об изъятии земельного участка и (или) расположенного на нем объекта недвижимости для государственных или муниципальных нужд:		данные отсутствуют	
Сведения о том, что земельный участок образован из земель или земельного участка, государственная собственность на которые не разграничена:		данные отсутствуют	
Сведения о наличии земельного спора о местоположении границ земельных участков:		данные отсутствуют	
Статус записи об объекте недвижимости:		Сведения об объекте недвижимости имеют статус "актуальные"	
Особые отметки:		Для данного земельного участка обеспечен доступ посредством земельного участка (земельных участков) с кадастровым номером (кадастровыми номерами): Земли общего пользования. Сведения, необходимые для заполнения раздела: 4 - Сведения о частях земельного участка, отсутствуют.	
Получатель выписки:		Сашко Анастасия Леонидовна	

полное наименование должности	 ДОКУМЕНТ ПОДПИСАН ЭЛЕКТРОННОЙ ПОДПИСЬЮ	инициалы, фамилия
	Сертификат: 64575127400433833109200328139839306360 Владелец: ФЕДЕРАЛЬНАЯ СЛУЖБА ГОСУДАРСТВЕННОЙ РЕГИСТРАЦИИ, КАДАСТРА И КАРТОГРАФИИ Действителен: с 17.05.2022 по 10.08.2023	

Выписка из Единого государственного реестра недвижимости об объекте недвижимости
Сведения о зарегистрированных правах

Земельный участок			
вид объекта недвижимости			
Лист № 1 раздела 2	Всего листов раздела 2: 2	Всего разделов: 5	Всего листов выписки: 7
12.12.2022г. № КУВИ-001/2022-218216541			
Кадастровый номер:		47:29:0787001:1490	
1	Правообладатель (правообладатели):	1.1	Горев Дмитрий Александрович
2	Вид, номер, дата и время государственной регистрации права:	2.1	Собственность 47-47-23/023/2014-323 15.09.2014 00:00:00
3	Сведения об осуществлении государственной регистрации сделки, права без необходимого в силу закона согласия третьего лица, органа:	3.1	данные отсутствуют
4	Ограничение прав и обременение объекта недвижимости:		
	4.1 вид:	Запрещение регистрации	
	дата государственной регистрации:	29.09.2022 12:04:06	
	номер государственной регистрации:	47:29:0787001:1490-47/057/2022-1	
	срок, на который установлены ограничение прав и обременение объекта недвижимости:	не определен	
	лицо, в пользу которого установлены ограничение прав и обременение объекта недвижимости:	Не определено	
	основание государственной регистрации:	Постановление о запрете на совершение действий по регистрации (pdf), № 383485785/7805, выдан 28.09.2022, Колпинское РОСП	
	сведения об осуществлении государственной регистрации сделки, права, ограничения права без необходимого в силу закона согласия третьего лица, органа:	данные отсутствуют	
	сведения об управляющем залоге и о договоре управления залогом, если такой договор заключен для управления ипотекой:	данные отсутствуют	
	сведения о депозитарии, который осуществляет хранение обездвиженной документарной закладной или электронной закладной:		
	ведения о внесении изменений или дополнений в регистрационную запись об ипотеке:		
5	Договоры участия в долевом строительстве:	не зарегистрировано	
6	Заявленные в судебном порядке права требования:	данные отсутствуют	



ДОКУМЕНТ ПОДПИСАН
ЭЛЕКТРОННОЙ ПОДПИСЬЮ

Сертификат: 64575127400433833109200328139839306360

Владелец: ФЕДЕРАЛЬНАЯ СЛУЖБА ГОСУДАРСТВЕННОЙ
РЕГИСТРАЦИИ, КАДАСТРА И КАРТОГРАФИИ
Действителен: с 17.05.2022 по 10.08.2023

полное наименование должности

инициалы, фамилия

Земельный участок		
вид объекта недвижимости		
Лист № 2 раздела 2	Всего листов раздела 2: 2	Всего разделов: 5
Всего листов выписки: 7		
12.12.2022г. № КУВИ-001/2022-218216541		
Кадастровый номер:	47:29:0787001:1490	
7	Сведения о возражении в отношении зарегистрированного права:	данные отсутствуют
8	Сведения о наличии решения об изъятии объекта недвижимости для государственных и муниципальных нужд:	данные отсутствуют
9	Сведения о невозможности государственной регистрации без личного участия правообладателя или его законного представителя:	данные отсутствуют
10	Правопритязания и сведения о наличии поступивших, но не рассмотренных заявлений о проведении государственной регистрации права (перехода, прекращения права), ограничения права или обременения объекта недвижимости, сделки в отношении объекта недвижимости:	отсутствуют
11	Сведения о невозможности государственной регистрации перехода, прекращения, ограничения права на земельный участок из земель сельскохозяйственного назначения:	данные отсутствуют

полное наименование должности	 ДОКУМЕНТ ПОДПИСАН ЭЛЕКТРОННОЙ ПОДПИСЬЮ	инициалы, фамилия
	Сертификат: 64575127400433833109200328139839306360 Владелец: ФЕДЕРАЛЬНАЯ СЛУЖБА ГОСУДАРСТВЕННОЙ РЕГИСТРАЦИИ, КАДАСТРА И КАРТОГРАФИИ Действителен: с 17.05.2022 по 10.08.2023	

Выписка из Единого государственного реестра недвижимости об объекте недвижимости
Описание местоположения земельного участка

Земельный участок			
вид объекта недвижимости			
Лист № 1 раздела 3	Всего листов раздела 3: 1	Всего разделов: 5	Всего листов выписки: 7
12.12.2022г. № КУВИ-001/2022-218216541			
Кадастровый номер:		47:29:0787001:1490	

План (чертеж, схема) земельного участка



Масштаб 1:4000 Условные обозначения:

полное наименование должности	 ДОКУМЕНТ ПОДПИСАН ЭЛЕКТРОННОЙ ПОДПИСЬЮ	инициалы, фамилия
	Сертификат: 64575127400433833109200328139839306360 Владелец: ФЕДЕРАЛЬНАЯ СЛУЖБА ГОСУДАРСТВЕННОЙ РЕГИСТРАЦИИ, КАДАСТРА И КАРТОГРАФИИ Действителен: с 17.05.2022 по 10.08.2023	

Выписка из Единого государственного реестра недвижимости об объекте недвижимости

Описание местоположения земельного участка

Земельный участок			
вид объекта недвижимости			
Лист № 1 раздела 3.1	Всего листов раздела 3.1: 1	Всего разделов: 5	Всего листов выписки: 7
12.12.2022г. № КУВИ-001/2022-218216541			
Кадастровый номер:		47:29:0787001:1490	

Описание местоположения границ земельного участка							
№ п/п	Номер точки		Дирекционный угол	Горизонтальное положение, м	Описание закрепления на местности	Кадастровые номера смежных участков	Сведения об адресах правообладателей смежных земельных участков
	начальная	конечная					
1	2	3	4	5	6	7	8
1	1.1.1	1.1.2	45°32.1'	62.87	-	данные отсутствуют	данные отсутствуют
2	1.1.2	1.1.3	138°40.3'	8.28	-	данные отсутствуют	данные отсутствуют
3	1.1.3	1.1.4	107°41.9'	9.84	-	данные отсутствуют	данные отсутствуют
4	1.1.4	1.1.5	103°19.5'	170.48	-	данные отсутствуют	данные отсутствуют
5	1.1.5	1.1.6	114°57.2'	8.27	-	данные отсутствуют	данные отсутствуют
6	1.1.6	1.1.7	155°49.8'	3.64	-	данные отсутствуют	данные отсутствуют
7	1.1.7	1.1.8	182°29.3'	75.98	-	данные отсутствуют	данные отсутствуют
8	1.1.8	1.1.9	185°22.6'	45.35	-	данные отсутствуют	данные отсутствуют
9	1.1.9	1.1.10	119°23.2'	21.62	-	данные отсутствуют	данные отсутствуют
10	1.1.10	1.1.11	197°55.4'	97.54	-	данные отсутствуют	данные отсутствуют
11	1.1.11	1.1.12	186°57.4'	81.01	-	данные отсутствуют	данные отсутствуют
12	1.1.12	1.1.13	303°53.3'	307.51	-	данные отсутствуют	данные отсутствуют
13	1.1.13	1.1.14	37°4.9'	3.8	-	данные отсутствуют	данные отсутствуют
14	1.1.14	1.1.15	26°30.9'	111.73	-	данные отсутствуют	данные отсутствуют
15	1.1.15	1.1.16	14°5.8'	6.94	-	данные отсутствуют	данные отсутствуют
16	1.1.16	1.1.1	352°26.4'	35.27	-	данные отсутствуют	данные отсутствуют



ДОКУМЕНТ ПОДПИСАН
ЭЛЕКТРОННОЙ ПОДПИСЬЮ

Сертификат: 64575127400433833109200328139839306360

Владелец: ФЕДЕРАЛЬНАЯ СЛУЖБА ГОСУДАРСТВЕННОЙ

РЕГИСТРАЦИИ, КАДАСТРА И КАРТОГРАФИИ

Действителен: с 17.05.2022 по 10.08.2023

полное наименование должности

инициалы, фамилия

Выписка из Единого государственного реестра недвижимости об объекте недвижимости

Описание местоположения земельного участка

Земельный участок			
вид объекта недвижимости			
Лист № 1 раздела 3.2	Всего листов раздела 3.2: 1	Всего разделов: 5	Всего листов выписки: 7
12.12.2022г. № КУВИ-001/2022-218216541			
Кадастровый номер:		47:29:0787001:1490	

Сведения о характерных точках границы земельного участка				
Система координат МСК 47 зона 2				
Номер точки	Координаты, м		Описание закрепления на местности	Средняя квадратичная погрешность определения координат характерных точек границ земельного участка, м
	X	Y		
1	2	3	4	5
1	281332.37	2194681.52	-	2.5
2	281376.41	2194726.39	-	2.5
3	281370.19	2194731.86	-	2.5
4	281367.2	2194741.23	-	2.5
5	281327.91	2194907.12	-	2.5
6	281324.42	2194914.62	-	2.5
7	281321.1	2194916.11	-	2.5
8	281245.19	2194912.81	-	2.5
9	281200.04	2194908.56	-	2.5
10	281189.43	2194927.4	-	2.5
11	281096.62	2194897.38	-	2.5
12	281016.21	2194887.57	-	2.5
13	281187.67	2194632.3	-	2.5
14	281190.7	2194634.59	-	2.5
15	281290.68	2194684.47	-	2.5
16	281297.41	2194686.16	-	2.5
17	281332.37	2194681.52	-	2.5

полное наименование должности	 ДОКУМЕНТ ПОДПИСАН ЭЛЕКТРОННОЙ ПОДПИСЬЮ	инициалы, фамилия
	Сертификат: 64575127400433833109200328139839306360 Владелец: ФЕДЕРАЛЬНАЯ СЛУЖБА ГОСУДАРСТВЕННОЙ РЕГИСТРАЦИИ, КАДАСТРА И КАРТОГРАФИИ Действителен: с 17.05.2022 по 10.08.2023	

Филиал Федерального государственного бюджетного учреждения «Федеральная кадастровая палата федеральной службы государственной регистрации, кадастра и картографии» по Ленинградской области
полное наименование органа регистрации прав

Выписка из Единого государственного реестра недвижимости об объекте недвижимости

Сведения о характеристиках объекта недвижимости

На основании запроса от 07.09.2022, поступившего на рассмотрение 07.09.2022, сообщаем, что согласно записям Единого государственного реестра недвижимости:

Раздел 1 Лист 1

Земельный участок			
вид объекта недвижимости			

Лист № 1 раздела 1	Всего листов раздела 1: 2	Всего разделов: 5	Всего листов выписки: 7
--------------------	---------------------------	-------------------	-------------------------

08.09.2022г. № КУВИ-001/2022-155713544	
Кадастровый номер:	47:29:0787001:1491
Номер кадастрового квартала:	47:29:0787001
Дата присвоения кадастрового номера:	24.02.2014

Ранее присвоенный государственный учетный номер:	данные отсутствуют
Местоположение:	Ленинградская область, Лужский муниципальный район, Скребловское сельское поселение, АОЗТ "Скреблово", вблизи дер. Наволок, рабочий участок № 182
Площадь:	31212 +/- 1546
Кадастровая стоимость, руб.:	228783.96
Кадастровые номера расположенных в пределах земельного участка объектов недвижимости:	данные отсутствуют
Кадастровые номера объектов недвижимости, из которых образован объект недвижимости:	47:29:0000000:4
Кадастровые номера образованных объектов недвижимости:	данные отсутствуют
Категория земель:	Земли сельскохозяйственного назначения
Виды разрешенного использования:	Для сельскохозяйственного производства
Сведения о кадастровом инженеру:	данные отсутствуют
Сведения о лесах, водных объектах и об иных природных объектах, расположенных в пределах земельного участка:	данные отсутствуют
Сведения о том, что земельный участок полностью расположен в границах зоны с особыми условиями использования территории, территории объекта культурного наследия, публичного сервитута:	данные отсутствуют
Сведения о том, что земельный участок расположен в границах особой экономической зоны, территории опережающего социально-экономического развития, зоны территориального развития в Российской Федерации, игровой зоны:	данные отсутствуют

полное наименование должности	подпись	инициалы, фамилия
-------------------------------	---------	-------------------

М.П.

Земельный участок			
вид объекта недвижимости			
Лист № 2 раздела 1	Всего листов раздела 1: 2	Всего разделов: 5	Всего листов выписки: 7
08.09.2022г. № КУВИ-001/2022-155713544			
Кадастровый номер:		47:29:0787001:1491	
Сведения о том, что земельный участок расположен в границах особо охраняемой природной территории, охотничьих угодий, лесничеств:		данные отсутствуют	
Сведения о результатах проведения государственного земельного надзора:		данные отсутствуют	
Сведения о расположении земельного участка в границах территории, в отношении которой утвержден проект межевания территории:		данные отсутствуют	
Условный номер земельного участка:		данные отсутствуют	
Сведения о принятии акта и (или) заключении договора, предусматривающих предоставление в соответствии с земельным законодательством исполнительным органом государственным органом власти или органом местного самоуправления, находящегося в государственной или муниципальной собственности земельного участка для строительства наемного дома социального использования или наемного дома коммерческого использования:		данные отсутствуют	
Сведения о том, что земельный участок или земельные участки образованы на основании решения об изъятии земельного участка и (или) расположенного на нем объекта недвижимости для государственных или муниципальных нужд:		данные отсутствуют	
Сведения о том, что земельный участок образован из земель или земельного участка, государственная собственность на которые не разграничена:		данные отсутствуют	
Сведения о наличии земельного спора о местоположении границ земельных участков:		данные отсутствуют	
Статус записи об объекте недвижимости:		Сведения об объекте недвижимости имеют статус "актуальные"	
Особые отметки:		Для данного земельного участка обеспечен доступ посредством земельного участка (земельных участков) с кадастровым номером (кадастровыми номерами): Земли общего пользования. Сведения, необходимые для заполнения раздела: 4 - Сведения о частях земельного участка, отсутствуют.	
Получатель выписки:		Сашко Анастасия Леонидовна	

полное наименование должности	подпись	инициалы, фамилия

М.П.

Выписка из Единого государственного реестра недвижимости об объекте недвижимости

Сведения о зарегистрированных правах

Земельный участок			
вид объекта недвижимости			
Лист № 1 раздела 2	Всего листов раздела 2: 2	Всего разделов: 5	Всего листов выписки: 7
08.09.2022г. № КУВИ-001/2022-155713544			
Кадастровый номер:		47:29:0787001:1491	

1	Правообладатель (правообладатели):	1.1	Санец Виктор Ануфриевич
2	Вид, номер, дата и время государственной регистрации права:	2.1	Собственность 47-47/023-47/023/015/2016-3791/2 15.09.2016 12:36:09
3	Сведения об осуществлении государственной регистрации сделки, права без необходимого в силу закона согласия третьего лица, органа:	3.1	данные отсутствуют
4	Ограничение прав и обременение объекта недвижимости:		
	4.1	вид:	Ипотека
		дата государственной регистрации:	03.07.2020 16:07:32
		номер государственной регистрации:	47:29:0787001:1491-47/023/2020-1
		срок, на который установлено ограничение прав и обременение объекта недвижимости:	Срок действия с 03.07.2020 по 16.04.2025 с 03.07.2020 по 16.04.2025
		лицо, в пользу которого установлено ограничение прав и обременение объекта недвижимости:	Банк ВТБ (публичное акционерное общество), ИНН: 7702070139
		основание государственной регистрации:	Дополнительное соглашение №1 от 25.06.2020г. к договору об ипотеке земельного участка, № 7-0/1/20, выдан 17.04.2020 Договор об ипотеке земельного участка, № 7-0/1/20, выдан 17.04.2020 Дополнительное соглашение №2 от 21.07.2020г. к договору об ипотеке земельного участка №7-0/1/20 от 17.04.2020г., выдан 21.07.2020 Дополнительное соглашение №3 к Договору об ипотеке зданий и земельного участка № 7-0/1/20 от 17.07.2020г., № 3, выдан 17.04.2021
		сведения об осуществлении государственной регистрации сделки, права, ограничения права без необходимого в силу закона согласия третьего лица, органа:	данные отсутствуют
		сведения об управляющем залогом и о договоре управления залогом, если такой договор заключен для управления ипотекой:	данные отсутствуют
5	Договоры участия в долевом строительстве:		не зарегистрировано

полное наименование должности	подпись	инициалы, фамилия
-------------------------------	---------	-------------------

М.П.

Земельный участок		
вид объекта недвижимости		
Лист № 2 раздела 2	Всего листов раздела 2: 2	Всего разделов: 5
Всего листов выписки: 7		
08.09.2022г. № КУВИ-001/2022-155713544		
Кадастровый номер:	47:29:0787001:1491	
6	Заявленные в судебном порядке права требования:	данные отсутствуют
7	Сведения о возражении в отношении зарегистрированного права:	данные отсутствуют
8	Сведения о наличии решения об изъятии объекта недвижимости для государственных и муниципальных нужд:	данные отсутствуют
9	Сведения о невозможности государственной регистрации без личного участия правообладателя или его законного представителя:	данные отсутствуют
10	Правопритязания и сведения о наличии поступивших, но не рассмотренных заявлений о проведении государственной регистрации права (перехода, прекращения права), ограничения права или обременения объекта недвижимости, сделки в отношении объекта недвижимости:	отсутствуют
11	Сведения о невозможности государственной регистрации перехода, прекращения, ограничения права на земельный участок из земель сельскохозяйственного назначения:	данные отсутствуют

полное наименование должности	подпись	инициалы, фамилия

М.П.

Выписка из Единого государственного реестра недвижимости об объекте недвижимости
 Описание местоположения земельного участка

Земельный участок			
вид объекта недвижимости			
Лист № 1 раздела 3	Всего листов раздела 3: 1	Всего разделов: 5	Всего листов выписки: 7
08.09.2022г. № КУВИ-001/2022-155713544			
Кадастровый номер:		47:29:0787001:1491	

План (чертеж, схема) земельного участка



Масштаб 1:3000 Условные обозначения:

полное наименование должности	подпись	инициалы, фамилия

М.П.

Выписка из Единого государственного реестра недвижимости об объекте недвижимости

Описание местоположения земельного участка

Земельный участок			
вид объекта недвижимости			
Лист № 1 раздела 3.1	Всего листов раздела 3.1: 1	Всего разделов: 5	Всего листов выписки: 7
08.09.2022г. № КУВИ-001/2022-155713544			
Кадастровый номер:		47:29:0787001:1491	

Описание местоположения границ земельного участка							
№ п/п	Номер точки		Дирекционный угол	Горизонтальное проложение, м	Описание закрепления на местности	Кадастровые номера смежных участков	Сведения об адресах правообладателей смежных земельных участков
	начальная	конечная					
1	2	3	4	5	6	7	8
1	1.1.1	1.1.2	115°48.5'	165.4	-	данные отсутствуют	данные отсутствуют
2	1.1.2	1.1.3	207°44.3'	190.21	-	47:29:0787001:1684(8)	г. Санкт-Петербург, просп.Владимирский, д.15, кв.3
3	1.1.3	1.1.4	296°36.1'	164.9	-	данные отсутствуют	данные отсутствуют
4	1.1.4	1.1.1	27°36.2'	187.91	-	47:29:0787001:1492	адрес отсутствует

полное наименование должности	подпись	инициалы, фамилия

М.П.

Выписка из Единого государственного реестра недвижимости об объекте недвижимости

Описание местоположения земельного участка

Земельный участок			
вид объекта недвижимости			
Лист № 1 раздела 3.2	Всего листов раздела 3.2: 1	Всего разделов: 5	Всего листов выписки: 7
08.09.2022г. № КУВИ-001/2022-155713544			
Кадастровый номер:		47:29:0787001:1491	

Сведения о характерных точках границы земельного участка				
Система координат МСК 47 зона 2				
Номер точки	Координаты, м		Описание закрепления на местности	Средняя квадратичная погрешность определения координат характерных точек границ земельного участка, м
	X	Y		
1	2	3	4	5
1	287575.28	2195035.97	-	2.5
2	287503.27	2195184.87	-	2.5
3	287334.92	2195096.34	-	2.5
4	287408.76	2194948.9	-	2.5
5	287575.28	2195035.97	-	2.5

полное наименование должности	подпись	инициалы, фамилия

М.П.

Выписка из Единого государственного реестра недвижимости об объекте недвижимости

Сведения о характеристиках объекта недвижимости

На основании запроса от 07.09.2022, поступившего на рассмотрение 07.09.2022, сообщаем, что согласно записям Единого государственного реестра недвижимости:

Раздел 1 Лист 1

Земельный участок			
вид объекта недвижимости			

Лист № 1 раздела 1	Всего листов раздела 1: 3	Всего разделов: 8	Всего листов выписки: 11
--------------------	---------------------------	-------------------	--------------------------

08.09.2022г. № КУВИ-001/2022-155713631	
Кадастровый номер:	47:29:0787001:1492
Номер кадастрового квартала:	47:29:0787001
Дата присвоения кадастрового номера:	17.03.2014

Ранее присвоенный государственный учетный номер:	данные отсутствуют
Местоположение:	Ленинградская область, Лужский муниципальный район, Скребловское сельское поселение, АОЗТ "Скреблово", вблизи дер. Наволок, рабочий участок № 182
Площадь:	31212 +/- 1546
Кадастровая стоимость, руб.:	228783.96
Кадастровые номера расположенных в пределах земельного участка объектов недвижимости:	данные отсутствуют
Кадастровые номера объектов недвижимости, из которых образован объект недвижимости:	47:29:0000000:4
Кадастровые номера образованных объектов недвижимости:	данные отсутствуют
Категория земель:	Земли сельскохозяйственного назначения
Виды разрешенного использования:	Для сельскохозяйственного производства
Сведения о кадастровом инженеру:	данные отсутствуют
Сведения о лесах, водных объектах и об иных природных объектах, расположенных в пределах земельного участка:	данные отсутствуют
Сведения о том, что земельный участок полностью расположен в границах зоны с особыми условиями использования территории, территории объекта культурного наследия, публичного сервитута:	данные отсутствуют
Сведения о том, что земельный участок расположен в границах особой экономической зоны, территории опережающего социально-экономического развития, зоны территориального развития в Российской Федерации, игровой зоны:	данные отсутствуют

полное наименование должности	подпись	инициалы, фамилия
-------------------------------	---------	-------------------

М.П.

Земельный участок		
вид объекта недвижимости		
Лист № 2 раздела 1	Всего листов раздела 1: 3	Всего разделов: 8
Всего листов выписки: 11		
08.09.2022г. № КУВИ-001/2022-155713631		
Кадастровый номер:	47:29:0787001:1492	
Сведения о том, что земельный участок расположен в границах особо охраняемой природной территории, охотничьих угодий, лесничеств:	данные отсутствуют	
Сведения о результатах проведения государственного земельного надзора:	данные отсутствуют	
Сведения о расположении земельного участка в границах территории, в отношении которой утвержден проект межевания территории:	данные отсутствуют	
Условный номер земельного участка:	данные отсутствуют	
Сведения о принятии акта и (или) заключении договора, предусматривающих предоставление в соответствии с земельным законодательством исполнительным органом государственным органом власти или органом местного самоуправления, находящегося в государственной или муниципальной собственности земельного участка для строительства наемного дома социального использования или наемного дома коммерческого использования:	данные отсутствуют	
Сведения о том, что земельный участок или земельные участки образованы на основании решения об изъятии земельного участка и (или) расположенного на нем объекта недвижимости для государственных или муниципальных нужд:	данные отсутствуют	
Сведения о том, что земельный участок образован из земель или земельного участка, государственная собственность на которые не разграничена:	данные отсутствуют	
Сведения о наличии земельного спора о местоположении границ земельных участков:	данные отсутствуют	
Статус записи об объекте недвижимости:	Сведения об объекте недвижимости имеют статус "актуальные"	
Особые отметки:	Для данного земельного участка обеспечен доступ посредством земельного участка (земельных участков) с кадастровым номером (кадастровыми номерами): Земли общего пользования. Сведения об ограничениях права на объект недвижимости, обременениях данного объекта, не зарегистрированных в реестре прав, ограничений прав и обременений недвижимого имущества: вид ограничения (обременения): ограничения прав на земельный участок, предусмотренные статьями 56, 56.1 Земельного кодекса Российской Федерации; срок действия: с 27.11.2020; реквизиты документа-основания: доверенность от 20.02.2019 № 78/337-н/78-2019-2-521; иной документ, содержащий описание объекта от 15.10.2020 № PVD-0123/2020-8018; документ, содержащий необходимые для внесения в государственный кадастр недвижимости сведения об установлении или изменении	
полное наименование должности	подпись	инициалы, фамилия

М.П.

Земельный участок			
вид объекта недвижимости			
Лист № 3 раздела 1	Всего листов раздела 1: 3	Всего разделов: 8	Всего листов выписки: 11
08.09.2022г. № КУВИ-001/2022-155713631			
Кадастровый номер:	47:29:0787001:1492		
	территориальной зоны или зоны с особыми условиями использования территорий, либо об отмене установления такой зоны от 15.10.2020 № PVD-0123/2020-8018.		
Получатель выписки:	Сашко Анастасия Леонидовна		

полное наименование должности	подпись	инициалы, фамилия

М.П.

Выписка из Единого государственного реестра недвижимости об объекте недвижимости

Сведения о зарегистрированных правах

Земельный участок			
вид объекта недвижимости			
Лист № 1 раздела 2	Всего листов раздела 2: 2	Всего разделов: 8	Всего листов выписки: 11
08.09.2022г. № КУВИ-001/2022-155713631			
Кадастровый номер:		47:29:0787001:1492	

1	Правообладатель (правообладатели):	1.1	Санец Виктор Ануфриевич
2	Вид, номер, дата и время государственной регистрации права:	2.1	Собственность 47-47/023-47/023/015/2016-1234/2 04.08.2016 12:32:14
3	Сведения об осуществлении государственной регистрации сделки, права без необходимого в силу закона согласия третьего лица, органа:	3.1	данные отсутствуют
4	Ограничение прав и обременение объекта недвижимости:		
	4.1	вид:	Ипотека
		дата государственной регистрации:	02.07.2020 12:37:48
		номер государственной регистрации:	47:29:0787001:1492-47/023/2020-1
		срок, на который установлено ограничение прав и обременение объекта недвижимости:	Срок действия с 02.07.2020 по 16.04.2025 с 02.07.2020 по 16.04.2025
		лицо, в пользу которого установлено ограничение прав и обременение объекта недвижимости:	Банк ВТБ (публичное акционерное общество), ИНН: 7702070139
		основание государственной регистрации:	Дополнительное соглашение №1 от 25.06.2020г. к договору об ипотеке земельного участка, № 7-0/1/20, выдан 17.04.2020 Договор об ипотеке земельного участка, № 7-0/1/20, выдан 17.04.2020 Дополнительное соглашение №2 от 21.07.2020г. к договору об ипотеке земельного участка №7-0/1/20 от 17.04.2020г., выдан 21.07.2020 Дополнительное соглашение №3 к Договору об ипотеке зданий и земельного участка № 7-0/1/20 от 17.07.2020г., № 3, выдан 17.04.2021
		сведения об осуществлении государственной регистрации сделки, права, ограничения права без необходимого в силу закона согласия третьего лица, органа:	данные отсутствуют
		сведения об управляющем залогом и о договоре управления залогом, если такой договор заключен для управления ипотекой:	данные отсутствуют
5	Договоры участия в долевом строительстве:		не зарегистрировано

полное наименование должности	подпись	инициалы, фамилия
-------------------------------	---------	-------------------

М.П.

Земельный участок		
вид объекта недвижимости		
Лист № 2 раздела 2	Всего листов раздела 2: 2	Всего разделов: 8
Всего листов выписки: 11		
08.09.2022г. № КУВИ-001/2022-155713631		
Кадастровый номер:	47:29:0787001:1492	
6	Заявленные в судебном порядке права требования:	данные отсутствуют
7	Сведения о возражении в отношении зарегистрированного права:	данные отсутствуют
8	Сведения о наличии решения об изъятии объекта недвижимости для государственных и муниципальных нужд:	данные отсутствуют
9	Сведения о невозможности государственной регистрации без личного участия правообладателя или его законного представителя:	данные отсутствуют
10	Правопритязания и сведения о наличии поступивших, но не рассмотренных заявлений о проведении государственной регистрации права (перехода, прекращения права), ограничения права или обременения объекта недвижимости, сделки в отношении объекта недвижимости:	отсутствуют
11	Сведения о невозможности государственной регистрации перехода, прекращения, ограничения права на земельный участок из земель сельскохозяйственного назначения:	данные отсутствуют

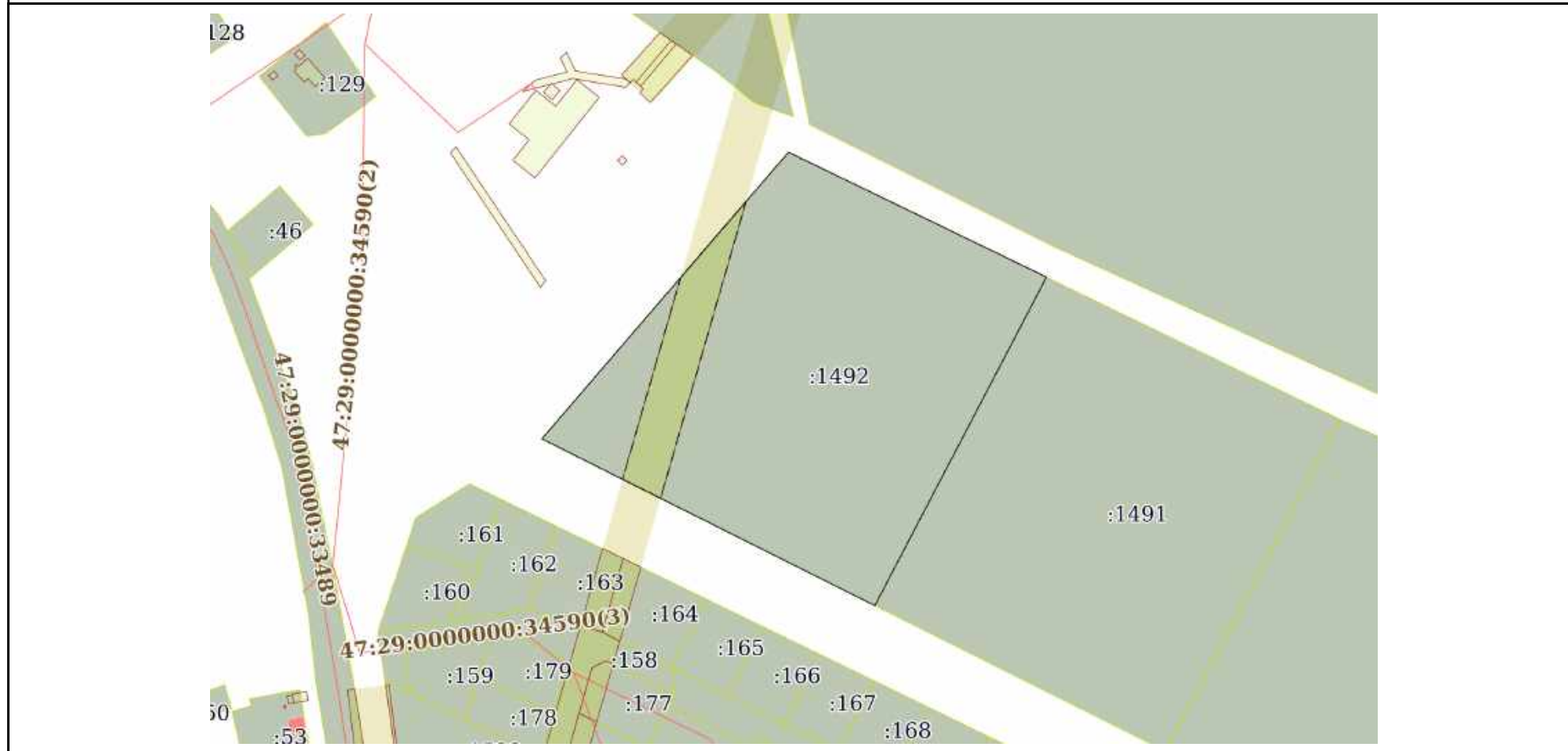
полное наименование должности	подпись	инициалы, фамилия

М.П.

Выписка из Единого государственного реестра недвижимости об объекте недвижимости
 Описание местоположения земельного участка

Земельный участок			
вид объекта недвижимости			
Лист № 1 раздела 3	Всего листов раздела 3: 1	Всего разделов: 8	Всего листов выписки: 11
08.09.2022г. № КУВИ-001/2022-155713631			
Кадастровый номер:		47:29:0787001:1492	

План (чертеж, схема) земельного участка



Масштаб 1:3000 Условные обозначения:

полное наименование должности	подпись	инициалы, фамилия

М.П.

Выписка из Единого государственного реестра недвижимости об объекте недвижимости

Описание местоположения земельного участка

Земельный участок			
вид объекта недвижимости			
Лист № 1 раздела 3.1	Всего листов раздела 3.1: 1	Всего разделов: 8	Всего листов выписки: 11
08.09.2022г. № КУВИ-001/2022-155713631			
Кадастровый номер:		47:29:0787001:1492	

Описание местоположения границ земельного участка							
№ п/п	Номер точки		Дирекционный угол	Горизонтальное проложение, м	Описание закрепления на местности	Кадастровые номера смежных участков	Сведения об адресах правообладателей смежных земельных участков
	начальная	конечная					
1	2	3	4	5	6	7	8
1	1.1.1	1.1.2	115°48.4'	145.38	-	данные отсутствуют	данные отсутствуют
2	1.1.2	1.1.3	207°36.2'	187.91	-	47:29:0787001:1491	адрес отсутствует
3	1.1.3	1.1.4	296°35.0'	188.9	-	данные отсутствуют	данные отсутствуют
4	1.1.4	1.1.1	40°44.2'	191.73	-	данные отсутствуют	данные отсутствуют

полное наименование должности	подпись	инициалы, фамилия

М.П.

Выписка из Единого государственного реестра недвижимости об объекте недвижимости

Описание местоположения земельного участка

Земельный участок			
вид объекта недвижимости			
Лист № 1 раздела 3.2	Всего листов раздела 3.2: 1	Всего разделов: 8	Всего листов выписки: 11
08.09.2022г. № КУВИ-001/2022-155713631			
Кадастровый номер:		47:29:0787001:1492	

Сведения о характерных точках границы земельного участка				
Система координат МСК 47 зона 2				
Номер точки	Координаты, м		Описание закрепления на местности	Средняя квадратичная погрешность определения координат характерных точек границ земельного участка, м
	X	Y		
1	2	3	4	5
1	287638.57	2194905.09	-	2.5
2	287575.28	2195035.97	-	2.5
3	287408.76	2194948.9	-	2.5
4	287493.29	2194779.97	-	2.5
5	287638.57	2194905.09	-	2.5

полное наименование должности	подпись	инициалы, фамилия

М.П.

Выписка из Единого государственного реестра недвижимости об объекте недвижимости
Сведения о частях земельного участка

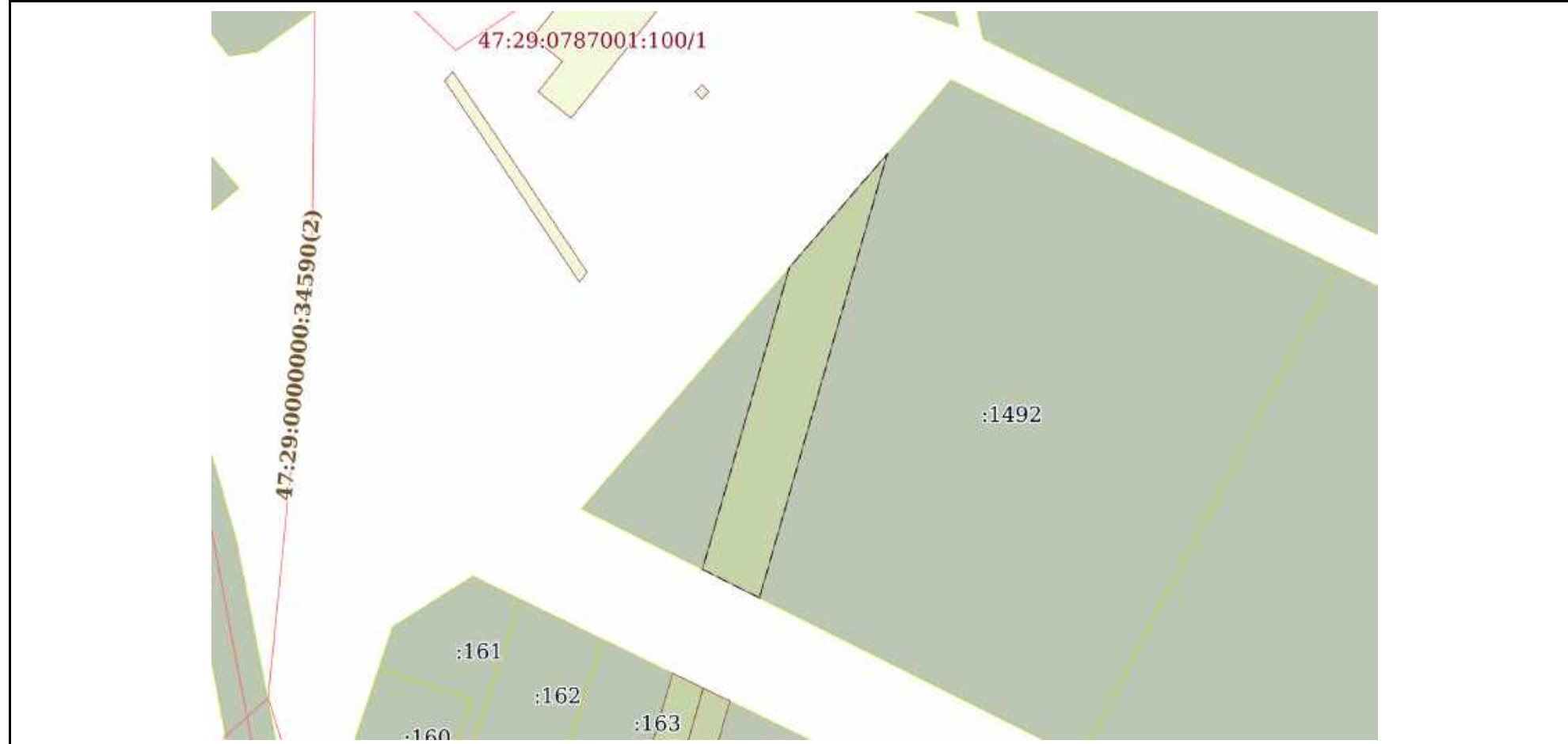
Земельный участок			
вид объекта недвижимости			

Лист № 1 раздела 4	Всего листов раздела 4: 1	Всего разделов: 8	Всего листов выписки: 11
--------------------	---------------------------	-------------------	--------------------------

08.09.2022г. № КУВИ-001/2022-155713631

Кадастровый номер: 47:29:0787001:1492

План (чертеж, схема) части земельного участка Учетный номер части: 47:29:0787001:1492/1



Масштаб 1:2000 Условные обозначения:

полное наименование должности	подпись	инициалы, фамилия

М.П.

Выписка из Единого государственного реестра недвижимости об объекте недвижимости
Сведения о частях земельного участка

Земельный участок			
вид объекта недвижимости			

Лист № 1 раздела 4.1	Всего листов раздела 4.1: 1	Всего разделов: 8	Всего листов выписки: 11
----------------------	-----------------------------	-------------------	--------------------------

08.09.2022г. № КУВИ-001/2022-155713631

Кадастровый номер: 47:29:0787001:1492

Учетный номер части	Площадь, м2	Содержание ограничения в использовании или ограничения права на объект недвижимости или обременения объекта недвижимости
1	2	3
47:29:0787001:1492/1	2787	вид ограничения (обременения): ограничения прав на земельный участок, предусмотренные статьями 56, 56.1 Земельного кодекса Российской Федерации; Срок действия: с 2020-11-27; реквизиты документа-основания: доверенность от 20.02.2019 № 78/337-н/78-2019-2-521; иной документ, содержащий описание объекта от 15.10.2020 № PVD-0123/2020-8018; документ, содержащий необходимые для внесения в государственный кадастр недвижимости сведения об установлении или изменении территориальной зоны или зоны с особыми условиями использования территорий, либо об отмене установления такой зоны от 15.10.2020 № PVD-0123/2020-8018; Содержание ограничения (обременения): При установлении охранной зоны предусматриваются определенные ограничения в использовании территории, которые регламентируются Постановлением Правительства РФ от 24 февраля 2009 г. N 160 "О порядке установления охранных зон объектов электросетевого хозяйства и особых условий использования земельных участков, расположенных в границах таких зон"; Реестровый номер границы: 47:29-6.638; Вид объекта реестра границ: Зона с особыми условиями использования территории; Вид зоны по документу: Охранная зона объекта электросетевого хозяйства ВЛ-10 кв отпайка от ВЛ-44-05; Тип зоны: Охранная зона инженерных коммуникаций; Номер: 013236

полное наименование должности	подпись	инициалы, фамилия
-------------------------------	---------	-------------------

М.П.

Выписка из Единого государственного реестра недвижимости об объекте недвижимости
Сведения о частях земельного участка

Земельный участок			
вид объекта недвижимости			
Лист № 1 раздела 4.2	Всего листов раздела 4.2: 1	Всего разделов: 8	Всего листов выписки: 11
08.09.2022г. № КУВИ-001/2022-155713631			
Кадастровый номер:		47:29:0787001:1492	

Сведения о характерных точках границы части (частей) земельного участка				
Учетный номер части: 47:29:0787001:1492/1				
Система координат				
Номер точки	Координаты, м		Описание закрепления на местности	Средняя квадратичная погрешность определения координат характерных точек границ земельного участка, м
	X	Y		
1	2	3	4	5
1	287463.14	2194840.22	-	-
2	287472.79	2194820.95	-	-
3	287554	2194844.32	-	-
4	287575.06	2194850.39	-	-
5	287613.56	2194883.55	-	-
6	287548.12	2194864.69	-	-
1	287463.14	2194840.22	-	-

полное наименование должности	подпись	инициалы, фамилия
-------------------------------	---------	-------------------

М.П.

Филиал Федерального государственного бюджетного учреждения «Федеральная кадастровая палата федеральной службы государственной регистрации, кадастра и картографии» по Ленинградской области
полное наименование органа регистрации прав

Выписка из Единого государственного реестра недвижимости об объекте недвижимости

Сведения о характеристиках объекта недвижимости

На основании запроса от 07.09.2022, поступившего на рассмотрение 07.09.2022, сообщаем, что согласно записям Единого государственного реестра недвижимости:

Раздел 1 Лист 1

Земельный участок			
вид объекта недвижимости			

Лист № 1 раздела 1	Всего листов раздела 1: 3	Всего разделов: 8	Всего листов выписки: 11
--------------------	---------------------------	-------------------	--------------------------

08.09.2022г. № КУВИ-001/2022-155701957	
Кадастровый номер:	47:29:0787001:1554
Номер кадастрового квартала:	47:29:0787001
Дата присвоения кадастрового номера:	31.08.2015

Ранее присвоенный государственный учетный номер:	данные отсутствуют
Местоположение:	Ленинградская область, Лужский муниципальный район, Скребловское сельское поселение
Площадь:	33226 +/- 1595
Кадастровая стоимость, руб.:	243546.58
Кадастровые номера расположенных в пределах земельного участка объектов недвижимости:	данные отсутствуют
Кадастровые номера объектов недвижимости, из которых образован объект недвижимости:	47:29:0000000:4
Кадастровые номера образованных объектов недвижимости:	данные отсутствуют
Категория земель:	Земли сельскохозяйственного назначения
Виды разрешенного использования:	Для сельскохозяйственного производства
Сведения о кадастровом инженеру:	данные отсутствуют
Сведения о лесах, водных объектах и об иных природных объектах, расположенных в пределах земельного участка:	данные отсутствуют
Сведения о том, что земельный участок полностью расположен в границах зоны с особыми условиями использования территории, территории объекта культурного наследия, публичного сервитута:	данные отсутствуют
Сведения о том, что земельный участок расположен в границах особой экономической зоны, территории опережающего социально-экономического развития, зоны территориального развития в Российской Федерации, игровой зоны:	данные отсутствуют

полное наименование должности	подпись	инициалы, фамилия
-------------------------------	---------	-------------------

М.П.

Земельный участок			
вид объекта недвижимости			
Лист № 2 раздела 1	Всего листов раздела 1: 3	Всего разделов: 8	Всего листов выписки: 11
08.09.2022г. № КУВИ-001/2022-155701957			
Кадастровый номер:		47:29:0787001:1554	
Сведения о том, что земельный участок расположен в границах особо охраняемой природной территории, охотничьих угодий, лесничеств:		данные отсутствуют	
Сведения о результатах проведения государственного земельного надзора:		данные отсутствуют	
Сведения о расположении земельного участка в границах территории, в отношении которой утвержден проект межевания территории:		данные отсутствуют	
Условный номер земельного участка:		данные отсутствуют	
Сведения о принятии акта и (или) заключении договора, предусматривающих предоставление в соответствии с земельным законодательством исполнительным органом государственным органом власти или органом местного самоуправления, находящегося в государственной или муниципальной собственности земельного участка для строительства наемного дома социального использования или наемного дома коммерческого использования:		данные отсутствуют	
Сведения о том, что земельный участок или земельные участки образованы на основании решения об изъятии земельного участка и (или) расположенного на нем объекта недвижимости для государственных или муниципальных нужд:		данные отсутствуют	
Сведения о том, что земельный участок образован из земель или земельного участка, государственная собственность на которые не разграничена:		данные отсутствуют	
Сведения о наличии земельного спора о местоположении границ земельных участков:		данные отсутствуют	
Статус записи об объекте недвижимости:		Сведения об объекте недвижимости имеют статус "актуальные"	
Особые отметки:		Сведения об ограничениях права на объект недвижимости, обременениях данного объекта, не зарегистрированных в реестре прав, ограничений прав и обременений недвижимого имущества: вид ограничения (обременения): ограничения прав на земельный участок, предусмотренные статьями 56, 56.1 Земельного кодекса Российской Федерации; срок действия: с 01.12.2020; реквизиты документа-основания: доверенность от 20.02.2019 № 78/337-н/78-2019-2-521; иной документ, содержащий описание объекта от 15.10.2020 № PVD-0123/2020-8118; документ, содержащий необходимые для внесения в государственный кадастр недвижимости сведения об установлении или изменении территориальной зоны или зоны с особыми условиями использования территорий, либо об отмене установления такой зоны от 15.10.2020 № PVD-0123/2020-8118.	
полное наименование должности		подпись	
		инициалы, фамилия	

М.П.

Земельный участок			
вид объекта недвижимости			
Лист № 3 раздела 1	Всего листов раздела 1: 3	Всего разделов: 8	Всего листов выписки: 11
08.09.2022г. № КУВИ-001/2022-155701957			
Кадастровый номер:		47:29:0787001:1554	
Получатель выписки:		Сашко Анастасия Леонидовна	

полное наименование должности	подпись	инициалы, фамилия
-------------------------------	---------	-------------------

М.П.

Выписка из Единого государственного реестра недвижимости об объекте недвижимости

Сведения о зарегистрированных правах

Земельный участок			
вид объекта недвижимости			
Лист № 1 раздела 2	Всего листов раздела 2: 2	Всего разделов: 8	Всего листов выписки: 11
08.09.2022г. № КУВИ-001/2022-155701957			
Кадастровый номер:	47:29:0787001:1554		

1	Правообладатель (правообладатели):	1.1	Кудинов Игорь Анатольевич
2	Вид, номер, дата и время государственной регистрации права:	2.1	Собственность 47-47/023-47/023/026/2015-931/2 19.01.2016 16:02:07
3	Сведения об осуществлении государственной регистрации сделки, права без необходимого в силу закона согласия третьего лица, органа:	3.1	данные отсутствуют
4	Ограничение прав и обременение объекта недвижимости:	не зарегистрировано	
5	Договоры участия в долевом строительстве:	не зарегистрировано	
6	Заявленные в судебном порядке права требования:	данные отсутствуют	
7	Сведения о возражении в отношении зарегистрированного права:	данные отсутствуют	
8	Сведения о наличии решения об изъятии объекта недвижимости для государственных и муниципальных нужд:	данные отсутствуют	
9	Сведения о невозможности государственной регистрации без личного участия правообладателя или его законного представителя:	данные отсутствуют	
10	Правопритязания и сведения о наличии поступивших, но не рассмотренных заявлений о проведении государственной регистрации права (перехода, прекращения права), ограничения права или обременения объекта недвижимости, сделки в отношении объекта недвижимости:	отсутствуют	

полное наименование должности	подпись	инициалы, фамилия
-------------------------------	---------	-------------------

М.П.

Земельный участок			
вид объекта недвижимости			
Лист № 2 раздела 2	Всего листов раздела 2: 2	Всего разделов: 8	Всего листов выписки: 11
08.09.2022г. № КУВИ-001/2022-155701957			
Кадастровый номер:		47:29:0787001:1554	
11	Сведения о невозможности государственной регистрации перехода, прекращения, ограничения права на земельный участок из земель сельскохозяйственного назначения:	данные отсутствуют	

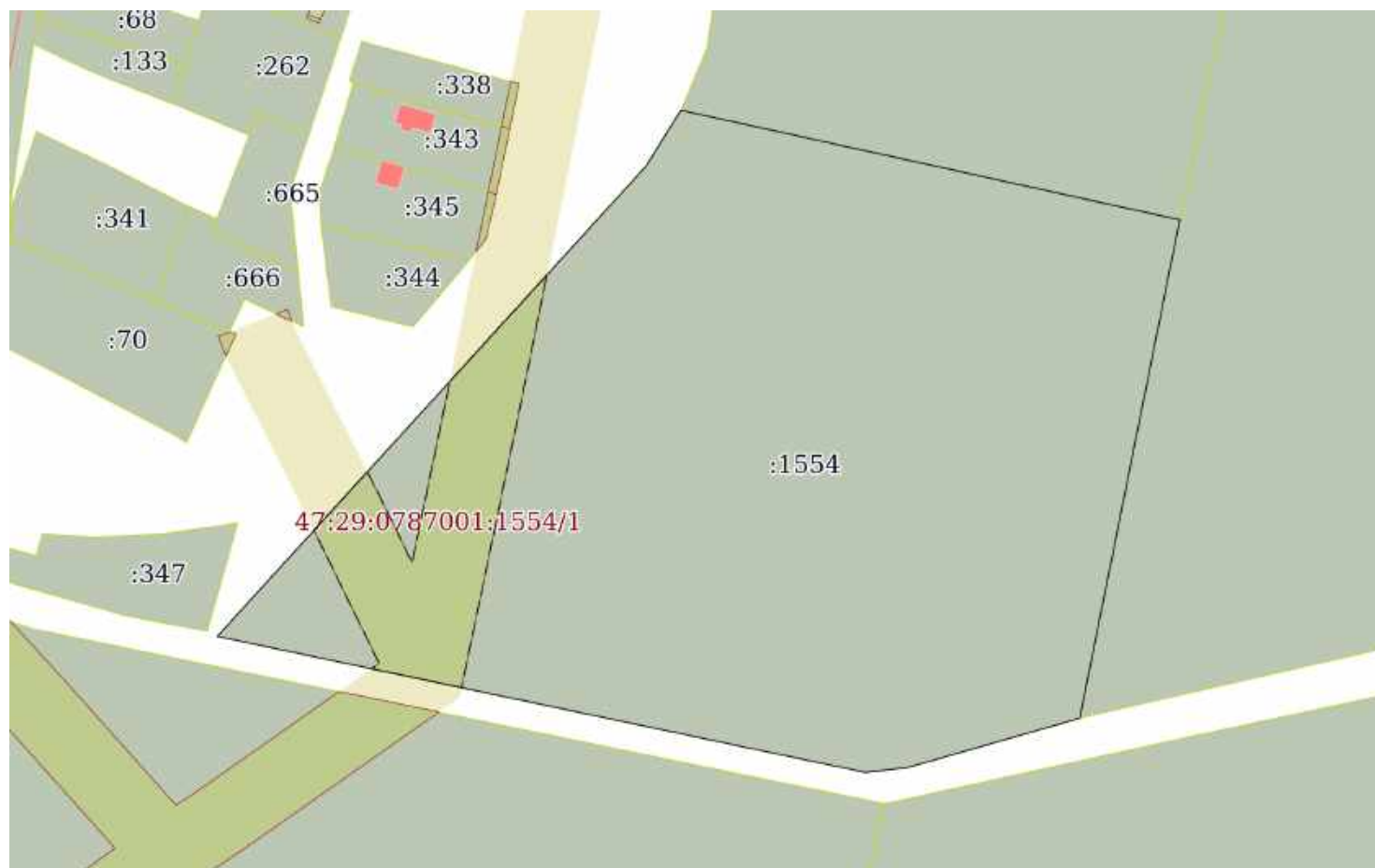
полное наименование должности	подпись	инициалы, фамилия
-------------------------------	---------	-------------------

М.П.

Выписка из Единого государственного реестра недвижимости об объекте недвижимости
 Описание местоположения земельного участка

Земельный участок			
вид объекта недвижимости			
Лист № 1 раздела 3	Всего листов раздела 3: 1	Всего разделов: 8	Всего листов выписки: 11
08.09.2022г. № КУВИ-001/2022-155701957			
Кадастровый номер:		47:29:0787001:1554	

План (чертеж, схема) земельного участка



Масштаб 1:2000 Условные обозначения:

полное наименование должности	подпись	инициалы, фамилия

М.П.

Выписка из Единого государственного реестра недвижимости об объекте недвижимости

Описание местоположения земельного участка

Земельный участок			
вид объекта недвижимости			
Лист № 1 раздела 3.1	Всего листов раздела 3.1: 1	Всего разделов: 8	Всего листов выписки: 11
08.09.2022г. № КУВИ-001/2022-155701957			
Кадастровый номер:		47:29:0787001:1554	

Описание местоположения границ земельного участка							
№ п/п	Номер точки		Дирекционный угол	Горизонтальное проложение, м	Описание закрепления на местности	Кадастровые номера смежных участков	Сведения об адресах правообладателей смежных земельных участков
	начальная	конечная					
1	2	3	4	5	6	7	8
1	1.1.1	1.1.2	102°22.9'	146.4	данные отсутствуют	47:29:0787001:1676	адрес отсутствует
2	1.1.2	1.1.3	191°20.9'	145.65	данные отсутствуют	47:29:0787001:1684(2)	г. Санкт-Петербург, просп.Владимирский, д.15, кв.3
3	1.1.3	1.1.4	254°0.1'	51.48	данные отсутствуют	данные отсутствуют	данные отсутствуют
4	1.1.4	1.1.5	263°40.2'	12.06	данные отсутствуют	данные отсутствуют	данные отсутствуют
5	1.1.5	1.1.6	281°51.1'	189.75	данные отсутствуют	данные отсутствуют	данные отсутствуют
6	1.1.6	1.1.7	42°22.3'	182.22	данные отсутствуют	данные отсутствуют	данные отсутствуют
7	1.1.7	1.1.1	31°56.5'	19.0	данные отсутствуют	данные отсутствуют	данные отсутствуют

полное наименование должности	подпись	инициалы, фамилия
-------------------------------	---------	-------------------

М.П.

Выписка из Единого государственного реестра недвижимости об объекте недвижимости

Описание местоположения земельного участка

Земельный участок			
вид объекта недвижимости			
Лист № 1 раздела 3.2	Всего листов раздела 3.2: 1	Всего разделов: 8	Всего листов выписки: 11
08.09.2022г. № КУВИ-001/2022-155701957			
Кадастровый номер:		47:29:0787001:1554	

Сведения о характерных точках границы земельного участка				
Система координат МСК 47 зона 2				
Номер точки	Координаты, м		Описание закрепления на местности	Средняя квадратичная погрешность определения координат характерных точек границ земельного участка, м
	X	Y		
1	2	3	4	5
1	284240.65	2194697.82	-	2.5
2	284209.26	2194840.82	-	2.5
3	284066.46	2194812.16	-	2.5
4	284052.27	2194762.67	-	2.5
5	284050.94	2194750.68	-	2.5
6	284089.91	2194564.97	-	2.5
7	284224.53	2194687.77	-	2.5
8	284240.65	2194697.82	-	2.5

полное наименование должности	подпись	инициалы, фамилия

М.П.

Выписка из Единого государственного реестра недвижимости об объекте недвижимости
Сведения о частях земельного участка

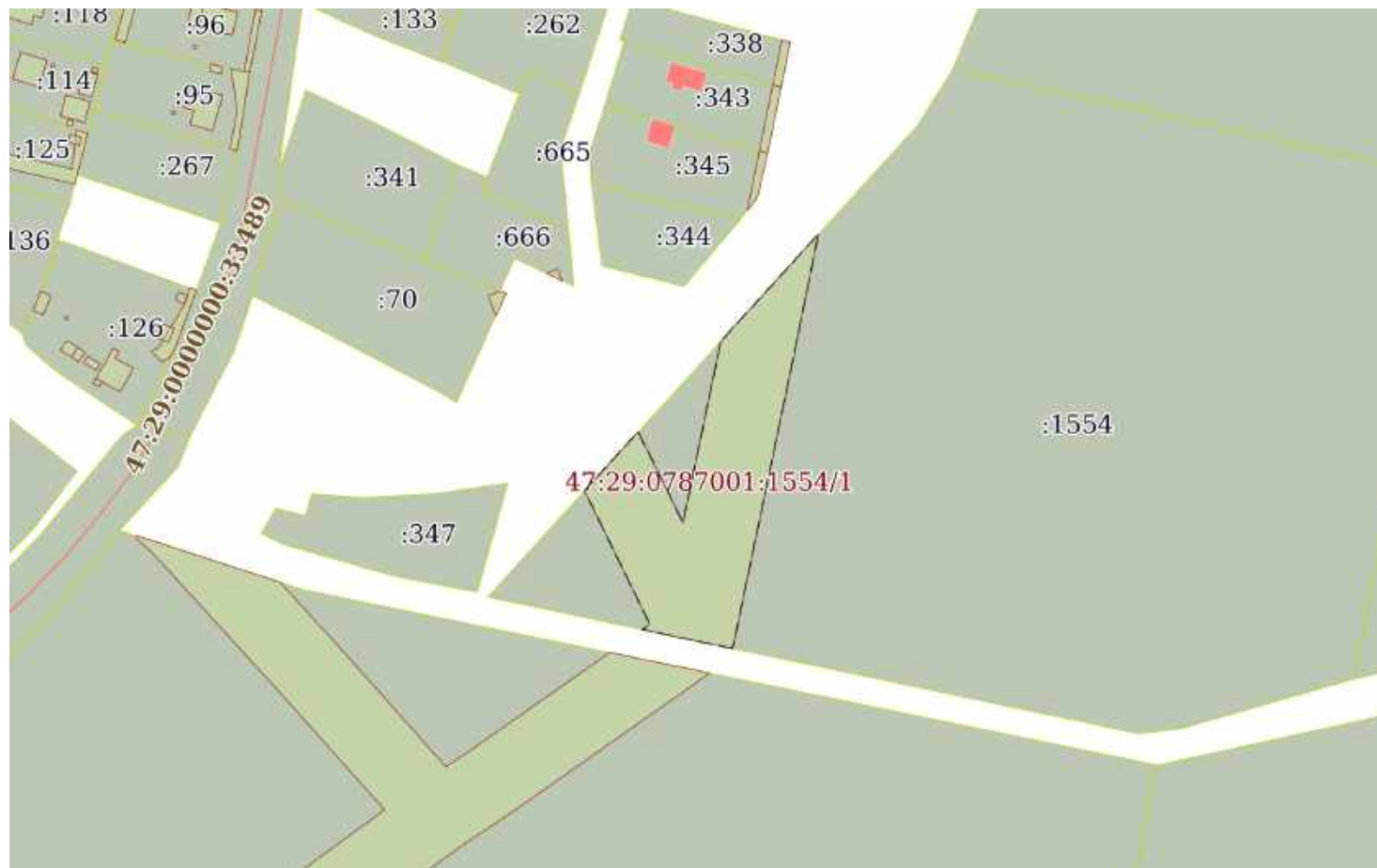
Земельный участок			
вид объекта недвижимости			

Лист № 1 раздела 4	Всего листов раздела 4: 1	Всего разделов: 8	Всего листов выписки: 11
--------------------	---------------------------	-------------------	--------------------------

08.09.2022г. № КУВИ-001/2022-155701957

Кадастровый номер: 47:29:0787001:1554

План (чертеж, схема) части земельного участка Учетный номер части: 47:29:0787001:1554/1



Масштаб 1:2000 Условные обозначения:

полное наименование должности	подпись	инициалы, фамилия

М.П.

Выписка из Единого государственного реестра недвижимости об объекте недвижимости
Сведения о частях земельного участка

Земельный участок			
вид объекта недвижимости			
Лист № 1 раздела 4.1	Всего листов раздела 4.1: 1	Всего разделов: 8	Всего листов выписки: 11
08.09.2022г. № КУВИ-001/2022-155701957			
Кадастровый номер:		47:29:0787001:1554	

Учетный номер части	Площадь, м2	Содержание ограничения в использовании или ограничения права на объект недвижимости или обременения объекта недвижимости
1	2	3
47:29:0787001:1554/1	2999	вид ограничения (обременения): ограничения прав на земельный участок, предусмотренные статьями 56, 56.1 Земельного кодекса Российской Федерации; Срок действия: с 2020-12-01; реквизиты документа-основания: доверенность от 20.02.2019 № 78/337-н/78-2019-2-521; иной документ, содержащий описание объекта от 15.10.2020 № PVD-0123/2020-8118; документ, содержащий необходимые для внесения в государственный кадастр недвижимости сведения об установлении или изменении территориальной зоны или зоны с особыми условиями использования территорий, либо об отмене установления такой зоны от 15.10.2020 № PVD-0123/2020-8118; Содержание ограничения (обременения): При установлении охранной зоны предусматриваются определенные ограничения в использовании территории, которые регламентируются Постановлением Правительства РФ от 24 февраля 2009 г. N 160 "О порядке установления охранных зон объектов электросетевого хозяйства и особых условий использования земельных участков, расположенных в границах таких зон"; Реестровый номер границы: 47:29-6.648; Вид объекта реестра границ: Зона с особыми условиями использования территории; Вид зоны по документу: Охранная зона объекта электросетевого хозяйства ВЛ-10 кв N 3 от п/ст 31; Тип зоны: Охранная зона инженерных коммуникаций; Номер: 013103

полное наименование должности	подпись	инициалы, фамилия

М.П.

Выписка из Единого государственного реестра недвижимости об объекте недвижимости
Сведения о частях земельного участка

Земельный участок			
вид объекта недвижимости			
Лист № 1 раздела 4.2	Всего листов раздела 4.2: 1	Всего разделов: 8	Всего листов выписки: 11
08.09.2022г. № КУВИ-001/2022-155701957			
Кадастровый номер:		47:29:0787001:1554	

Сведения о характерных точках границы части (частей) земельного участка				
Учетный номер части: 47:29:0787001:1554/1				
Система координат				
Номер точки	Координаты, м		Описание закрепления на местности	Средняя квадратичная погрешность определения координат характерных точек границ земельного участка, м
	X	Y		
1	2	3	4	5
1	284075.22	2194634.97	-	-
2	284080.63	2194609.21	-	-
3	284082.14	2194611.36	-	-
4	284120.29	2194592.68	-	-
5	284137.05	2194607.97	-	-
6	284130.64	2194611.22	-	-
7	284111.08	2194620.79	-	-
8	284158.33	2194630.66	-	-
9	284162.95	2194631.6	-	-
10	284193.47	2194659.44	-	-
11	284154.05	2194651.42	-	-
1	284075.22	2194634.97	-	-

полное наименование должности	подпись	инициалы, фамилия
-------------------------------	---------	-------------------

М.П.

Филиал Федерального государственного бюджетного учреждения «Федеральная кадастровая палата федеральной службы государственной регистрации, кадастра и картографии» по Ленинградской области
полное наименование органа регистрации прав

Выписка из Единого государственного реестра недвижимости об объекте недвижимости

Сведения о характеристиках объекта недвижимости

На основании запроса от 07.09.2022, поступившего на рассмотрение 07.09.2022, сообщаем, что согласно записям Единого государственного реестра недвижимости:

Раздел 1 Лист 1

Земельный участок			
вид объекта недвижимости			

Лист № 1 раздела 1	Всего листов раздела 1: 3	Всего разделов: 8	Всего листов выписки: 13
--------------------	---------------------------	-------------------	--------------------------

08.09.2022г. № КУВИ-001/2022-155650614	
Кадастровый номер:	47:29:0787001:1574
Номер кадастрового квартала:	47:29:0787001
Дата присвоения кадастрового номера:	08.04.2016

Ранее присвоенный государственный учетный номер:	данные отсутствуют
Местоположение:	Ленинградская область, Лужский муниципальный район
Площадь:	77736 +/- 2440
Кадастровая стоимость, руб.:	569804.88
Кадастровые номера расположенных в пределах земельного участка объектов недвижимости:	данные отсутствуют
Кадастровые номера объектов недвижимости, из которых образован объект недвижимости:	47:29:0000000:4
Кадастровые номера образованных объектов недвижимости:	данные отсутствуют
Категория земель:	Земли сельскохозяйственного назначения
Виды разрешенного использования:	Для сельскохозяйственного производства
Сведения о кадастровом инженерере:	данные отсутствуют
Сведения о лесах, водных объектах и об иных природных объектах, расположенных в пределах земельного участка:	данные отсутствуют
Сведения о том, что земельный участок полностью расположен в границах зоны с особыми условиями использования территории, территории объекта культурного наследия, публичного сервитута:	данные отсутствуют
Сведения о том, что земельный участок расположен в границах особой экономической зоны, территории опережающего социально-экономического развития, зоны территориального развития в Российской Федерации, игровой зоны:	данные отсутствуют

полное наименование должности	подпись	инициалы, фамилия
-------------------------------	---------	-------------------

М.П.

Земельный участок		
вид объекта недвижимости		
Лист № 2 раздела 1	Всего листов раздела 1: 3	Всего разделов: 8
Всего листов выписки: 13		
08.09.2022г. № КУВИ-001/2022-155650614		
Кадастровый номер:	47:29:0787001:1574	
Сведения о том, что земельный участок расположен в границах особо охраняемой природной территории, охотничьих угодий, лесничеств:	данные отсутствуют	
Сведения о результатах проведения государственного земельного надзора:	данные отсутствуют	
Сведения о расположении земельного участка в границах территории, в отношении которой утвержден проект межевания территории:	данные отсутствуют	
Условный номер земельного участка:	данные отсутствуют	
Сведения о принятии акта и (или) заключении договора, предусматривающих предоставление в соответствии с земельным законодательством исполнительным органом государственным органом власти или органом местного самоуправления, находящегося в государственной или муниципальной собственности земельного участка для строительства наемного дома социального использования или наемного дома коммерческого использования:	данные отсутствуют	
Сведения о том, что земельный участок или земельные участки образованы на основании решения об изъятии земельного участка и (или) расположенного на нем объекта недвижимости для государственных или муниципальных нужд:	данные отсутствуют	
Сведения о том, что земельный участок образован из земель или земельного участка, государственная собственность на которые не разграничена:	данные отсутствуют	
Сведения о наличии земельного спора о местоположении границ земельных участков:	данные отсутствуют	
Статус записи об объекте недвижимости:	Сведения об объекте недвижимости имеют статус "актуальные"	
Особые отметки:	Сведения об ограничениях права на объект недвижимости, обременениях данного объекта, не зарегистрированных в реестре прав, ограничений прав и обременений недвижимого имущества: вид ограничения (обременения): прочие ограничения прав и обременения объекта недвижимости; срок действия не установлен; Земельный участок 47:29:0000000:4; реквизиты документа-основания: проект межевания земельных участков от 16.12.2015 № б/н выдан: ООО "Фирма "Геопрофиль". вид ограничения (обременения): ограничения прав на земельный участок, предусмотренные статьями 56, 56.1 Земельного кодекса Российской Федерации; срок действия: с 08.02.2021; реквизиты документа-основания: доверенность от 20.02.2019 № 5959698; документ, содержащий необходимые для внесения в государственный кадастр недвижимости сведения об установлении или изменении	
полное наименование должности	подпись	инициалы, фамилия

М.П.

Земельный участок			
вид объекта недвижимости			
Лист № 3 раздела 1	Всего листов раздела 1: 3	Всего разделов: 8	Всего листов выписки: 13
08.09.2022г. № КУВИ-001/2022-155650614			
Кадастровый номер:	47:29:0787001:1574		
	территориальной зоны или зоны с особыми условиями использования территорий, либо об отмене установления такой зоны от 20.11.2020 № PVD-0123/2020-15248; иной документ, содержащий описание объекта от 20.11.2020 № PVD-0123/2020-15248.		
Получатель выписки:	Сашко Анастасия Леонидовна		

полное наименование должности	подпись	инициалы, фамилия

М.П.

Выписка из Единого государственного реестра недвижимости об объекте недвижимости

Сведения о зарегистрированных правах

Земельный участок			
вид объекта недвижимости			
Лист № 1 раздела 2	Всего листов раздела 2: 2	Всего разделов: 8	Всего листов выписки: 13
08.09.2022г. № КУВИ-001/2022-155650614			
Кадастровый номер:	47:29:0787001:1574		

1	Правообладатель (правообладатели):	1.1	Юрьев Сергей Владимирович
2	Вид, номер, дата и время государственной регистрации права:	2.1	Собственность 47-47/023-47/023/003/2016-5208/1 28.04.2016 12:27:15
3	Сведения об осуществлении государственной регистрации сделки, права без необходимого в силу закона согласия третьего лица, органа:	3.1	данные отсутствуют
4	Ограничение прав и обременение объекта недвижимости:	не зарегистрировано	
5	Договоры участия в долевом строительстве:	не зарегистрировано	
6	Заявленные в судебном порядке права требования:	данные отсутствуют	
7	Сведения о возражении в отношении зарегистрированного права:	данные отсутствуют	
8	Сведения о наличии решения об изъятии объекта недвижимости для государственных и муниципальных нужд:	данные отсутствуют	
9	Сведения о невозможности государственной регистрации без личного участия правообладателя или его законного представителя:	данные отсутствуют	
10	Правопритязания и сведения о наличии поступивших, но не рассмотренных заявлений о проведении государственной регистрации права (перехода, прекращения права), ограничения права или обременения объекта недвижимости, сделки в отношении объекта недвижимости:	отсутствуют	

полное наименование должности	подпись	инициалы, фамилия
-------------------------------	---------	-------------------

М.П.

Земельный участок			
вид объекта недвижимости			
Лист № 2 раздела 2	Всего листов раздела 2: 2	Всего разделов: 8	Всего листов выписки: 13
08.09.2022г. № КУВИ-001/2022-155650614			
Кадастровый номер:		47:29:0787001:1574	
11	Сведения о невозможности государственной регистрации перехода, прекращения, ограничения права на земельный участок из земель сельскохозяйственного назначения:	данные отсутствуют	

полное наименование должности	подпись	инициалы, фамилия
-------------------------------	---------	-------------------

М.П.

Выписка из Единого государственного реестра недвижимости об объекте недвижимости
 Описание местоположения земельного участка

Земельный участок			
вид объекта недвижимости			
Лист № 1 раздела 3	Всего листов раздела 3: 1	Всего разделов: 8	Всего листов выписки: 13
08.09.2022г. № КУВИ-001/2022-155650614			
Кадастровый номер:		47:29:0787001:1574	

План (чертеж, схема) земельного участка



Масштаб 1:3000 Условные обозначения:

полное наименование должности	подпись	инициалы, фамилия

М.П.

Выписка из Единого государственного реестра недвижимости об объекте недвижимости

Описание местоположения земельного участка

Земельный участок			
вид объекта недвижимости			
Лист № 1 раздела 3.1	Всего листов раздела 3.1: 1	Всего разделов: 8	Всего листов выписки: 13
08.09.2022г. № КУВИ-001/2022-155650614			
Кадастровый номер:		47:29:0787001:1574	

Описание местоположения границ земельного участка							
№ п/п	Номер точки		Дирекционный угол	Горизонтальное проложение, м	Описание закрепления на местности	Кадастровые номера смежных участков	Сведения об адресах правообладателей смежных земельных участков
	начальная	конечная					
1	2	3	4	5	6	7	8
1	1.1.1	1.1.2	103°23.0`	248.24	данные отсутствуют	данные отсутствуют	данные отсутствуют
2	1.1.2	1.1.3	104°52.1`	76.66	данные отсутствуют	данные отсутствуют	данные отсутствуют
3	1.1.3	1.1.4	162°11.6`	94.99	данные отсутствуют	данные отсутствуют	данные отсутствуют
4	1.1.4	1.1.5	250°2.9`	448.79	данные отсутствуют	47:29:0787001:1575	190000, Санкт-Петербург г
5	1.1.5	1.1.6	342°41.5`	110.68	данные отсутствуют	данные отсутствуют	данные отсутствуют
6	1.1.6	1.1.7	62°1.6`	113.23	данные отсутствуют	данные отсутствуют	данные отсутствуют
7	1.1.7	1.1.8	357°31.1`	125.14	данные отсутствуют	данные отсутствуют	данные отсутствуют
8	1.1.8	1.1.1	22°51.5`	40.06	данные отсутствуют	данные отсутствуют	данные отсутствуют

полное наименование должности	подпись	инициалы, фамилия
-------------------------------	---------	-------------------

М.П.

Выписка из Единого государственного реестра недвижимости об объекте недвижимости

Описание местоположения земельного участка

Земельный участок			
вид объекта недвижимости			
Лист № 1 раздела 3.2	Всего листов раздела 3.2: 1	Всего разделов: 8	Всего листов выписки: 13
08.09.2022г. № КУВИ-001/2022-155650614			
Кадастровый номер:		47:29:0787001:1574	

Сведения о характерных точках границы земельного участка				
Система координат МСК 47 зона 2				
Номер точки	Координаты, м		Описание закрепления на местности	Средняя квадратичная погрешность определения координат характерных точек границ земельного участка, м
	X	Y		
1	2	3	4	5
1	280567.86	2189082.67	Закрепление отсутствует	2.5
2	280510.4	2189324.17	Закрепление отсутствует	2.5
3	280490.73	2189398.26	Закрепление отсутствует	2.5
4	280400.29	2189427.31	Закрепление отсутствует	2.5
5	280247.15	2189005.46	Закрепление отсутствует	2.5
6	280352.82	2188972.53	Закрепление отсутствует	2.5
7	280405.93	2189072.53	Закрепление отсутствует	2.5
8	280530.95	2189067.11	Закрепление отсутствует	2.5
9	280567.86	2189082.67	Закрепление отсутствует	2.5

полное наименование должности	подпись	инициалы, фамилия

М.П.

Выписка из Единого государственного реестра недвижимости об объекте недвижимости
Сведения о частях земельного участка

Земельный участок			
вид объекта недвижимости			

Лист № 1 раздела 4	Всего листов раздела 4: 2	Всего разделов: 8	Всего листов выписки: 13
--------------------	---------------------------	-------------------	--------------------------

08.09.2022г. № КУВИ-001/2022-155650614

Кадастровый номер: 47:29:0787001:1574

План (чертеж, схема) части земельного участка Учетный номер части: 47:29:0787001:1574/1



Масштаб 1:2000 Условные обозначения:

полное наименование должности	подпись	инициалы, фамилия

М.П.

Земельный участок

вид объекта недвижимости

Лист № 2 раздела 4

Всего листов раздела 4: 2

Всего разделов: 8

Всего листов выписки: 13

08.09.2022г. № КУВИ-001/2022-155650614

Кадастровый номер:

47:29:0787001:1574

План (чертеж, схема) части земельного участка

Учетный номер части: 47:29:0787001:1574/2



Масштаб 1:2000

Условные обозначения:

полное наименование должности

подпись

инициалы, фамилия

М.П.

Выписка из Единого государственного реестра недвижимости об объекте недвижимости
Сведения о частях земельного участка

Земельный участок			
вид объекта недвижимости			
Лист № 1 раздела 4.1	Всего листов раздела 4.1: 1	Всего разделов: 8	Всего листов выписки: 13
08.09.2022г. № КУВИ-001/2022-155650614			
Кадастровый номер:		47:29:0787001:1574	
Учетный номер части	Площадь, м2	Содержание ограничения в использовании или ограничения права на объект недвижимости или обременения объекта недвижимости	
1	2	3	
47:29:0787001:1574/1	1549	вид ограничения (обременения): прочие ограничения прав и обременения объекта недвижимости; Срок действия: не установлен; реквизиты документа-основания: проект межевания земельных участков от 16.12.2015 № б/н выдан: ООО "Фирма "Геофиль"; Содержание ограничения (обременения): Часть земельного участка образована в целях обеспечения земельного участка 47:29:0000000:4 доступом к землям общего пользования; 47:29:0000000:4	
47:29:0787001:1574/2	6350	вид ограничения (обременения): ограничения прав на земельный участок, предусмотренные статьями 56, 56.1 Земельного кодекса Российской Федерации; Срок действия: с 2021-02-08; реквизиты документа-основания: доверенность от 20.02.2019 № 5959698; документ, содержащий необходимые для внесения в государственный кадастр недвижимости сведения об установлении или изменении территориальной зоны или зоны с особыми условиями использования территорий, либо об отмене установления такой зоны от 20.11.2020 № PVD-0123/2020-15248; иной документ, содержащий описание объекта от 20.11.2020 № PVD-0123/2020-15248; Содержание ограничения (обременения): При установлении охранной зоны предусматриваются определенные ограничения в использовании территории, которые регламентируются Постановлением Правительства РФ от 24 февраля 2009 г. N 160 "О порядке установления охранных зон объектов электросетевого хозяйства и особых условий использования земельных участков, расположенных в границах таких зон"; Реестровый номер границы: 47:29-6.662; Вид объекта реестра границ: Зона с особыми условиями использования территории; Вид зоны по документу: Охранная зона объекта электросетевого хозяйства ВЛ-10 кв от п/с 35/10 №31; Тип зоны: Охранная зона инженерных коммуникаций; Номер: 013102	

полное наименование должности	подпись	инициалы, фамилия

М.П.

Выписка из Единого государственного реестра недвижимости об объекте недвижимости
Сведения о частях земельного участка

Земельный участок			
вид объекта недвижимости			
Лист № 1 раздела 4.2	Всего листов раздела 4.2: 2	Всего разделов: 8	Всего листов выписки: 13
08.09.2022г. № КУВИ-001/2022-155650614			
Кадастровый номер:		47:29:0787001:1574	

Сведения о характерных точках границы части (частей) земельного участка				
Учетный номер части: 47:29:0787001:1574/1				
Система координат МСК 47 зона 2				
Номер точки	Координаты, м		Описание закрепления на местности	Средняя квадратичная погрешность определения координат характерных точек границ земельного участка, м
	X	Y		
1	2	3	4	5
1	280490.73	2189398.26	Закрепление отсутствует	2.5
2	280486.26	2189399.68	Закрепление отсутствует	2.5
3	280564.15	2189081.11	Закрепление отсутствует	2.5
4	280567.86	2189082.67	Закрепление отсутствует	2.5
5	280510.4	2189324.17	Закрепление отсутствует	2.5
6	280490.73	2189398.26	Закрепление отсутствует	2.5

полное наименование должности	подпись	инициалы, фамилия
-------------------------------	---------	-------------------

М.П.

Земельный участок				
вид объекта недвижимости				
Лист № 2 раздела 4.2		Всего листов раздела 4.2: 2		Всего разделов: 8
Всего листов выписки: 13				
08.09.2022г. № КУВИ-001/2022-155650614				
Кадастровый номер:			47:29:0787001:1574	
Сведения о характерных точках границы части (частей) земельного участка				
Учетный номер части: 47:29:0787001:1574/2				
Система координат				
Номер точки	Координаты, м		Описание закрепления на местности	Средняя квадратичная погрешность определения координат характерных точек границ земельного участка, м
	X	Y		
1	2	3	4	5
1	280567.86	2189082.67	-	-
2	280510.4	2189324.17	-	-
3	280490.73	2189398.26	-	-
4	280410.41	2189424.06	-	-
5	280402.41	2189425.46	-	-
6	280399.79	2189425.93	-	-
7	280392.44	2189405.7	-	-
8	280398.73	2189404.58	-	-
9	280474.9	2189391.25	-	-
10	280496.07	2189310.28	-	-
11	280519.56	2189221.96	-	-
12	280540.99	2189140.51	-	-
13	280556.91	2189078.05	-	-
1	280567.86	2189082.67	-	-

полное наименование должности	подпись	инициалы, фамилия
-------------------------------	---------	-------------------

М.П.

Филиал Федерального государственного бюджетного учреждения «Федеральная кадастровая палата федеральной службы государственной регистрации, кадастра и картографии» по Ленинградской области

полное наименование органа регистрации прав

Выписка из Единого государственного реестра недвижимости об объекте недвижимости

Сведения о характеристиках объекта недвижимости

На основании запроса от 07.12.2022, поступившего на рассмотрение 07.12.2022, сообщаем, что согласно записям Единого государственного реестра недвижимости:

Раздел 1 Лист 1

Земельный участок			
вид объекта недвижимости			

Лист № 1 раздела 1	Всего листов раздела 1: 2	Всего разделов: 5	Всего листов выписки: 7
--------------------	---------------------------	-------------------	-------------------------

09.12.2022г. № КУВИ-001/2022-218230754	
Кадастровый номер:	47:29:0787001:1602
Номер кадастрового квартала:	47:29:0787001
Дата присвоения кадастрового номера:	19.04.2016

Ранее присвоенный государственный учетный номер:	данные отсутствуют
Местоположение:	Ленинградская область, Лужский муниципальный район
Площадь:	34400 +/- 1623
Кадастровая стоимость, руб.:	252152
Кадастровые номера расположенных в пределах земельного участка объектов недвижимости:	данные отсутствуют
Кадастровые номера объектов недвижимости, из которых образован объект недвижимости:	47:29:0000000:4
Кадастровые номера образованных объектов недвижимости:	данные отсутствуют
Категория земель:	Земли сельскохозяйственного назначения
Виды разрешенного использования:	Для сельскохозяйственного производства
Сведения о кадастровом инженерере:	данные отсутствуют
Сведения о лесах, водных объектах и об иных природных объектах, расположенных в пределах земельного участка:	данные отсутствуют
Сведения о том, что земельный участок полностью расположен в границах зоны с особыми условиями использования территории, территории объекта культурного наследия, публичного сервитута:	данные отсутствуют
Сведения о том, что земельный участок расположен в границах особой экономической зоны, территории опережающего социально-экономического развития, зоны территориального развития в Российской Федерации, игровой зоны:	данные отсутствуют

полное наименование должности	 ДОКУМЕНТ ПОДПИСАН ЭЛЕКТРОННОЙ ПОДПИСЬЮ	инициалы, фамилия
	Сертификат: 64575127400433833109200328139839306360 Владелец: ФЕДЕРАЛЬНАЯ СЛУЖБА ГОСУДАРСТВЕННОЙ РЕГИСТРАЦИИ, КАДАСТРА И КАРТОГРАФИИ Действителен: с 17.05.2022 по 10.08.2023	

Земельный участок			
вид объекта недвижимости			
Лист № 2 раздела 1	Всего листов раздела 1: 2	Всего разделов: 5	Всего листов выписки: 7
09.12.2022г. № КУВИ-001/2022-218230754			
Кадастровый номер:	47:29:0787001:1602		
Сведения о том, что земельный участок расположен в границах особо охраняемой природной территории, охотничьих угодий, лесничеств:	данные отсутствуют		
Сведения о результатах проведения государственного земельного надзора:	данные отсутствуют		
Сведения о расположении земельного участка в границах территории, в отношении которой утвержден проект межевания территории:	данные отсутствуют		
Условный номер земельного участка:	данные отсутствуют		
Сведения о принятии акта и (или) заключении договора, предусматривающих предоставление в соответствии с земельным законодательством исполнительным органом государственным органом власти или органом местного самоуправления, находящегося в государственной или муниципальной собственности земельного участка для строительства наемного дома социального использования или наемного дома коммерческого использования:	данные отсутствуют		
Сведения о том, что земельный участок или земельные участки образованы на основании решения об изъятии земельного участка и (или) расположенного на нем объекта недвижимости для государственных или муниципальных нужд:	данные отсутствуют		
Сведения о том, что земельный участок образован из земель или земельного участка, государственная собственность на которые не разграничена:	данные отсутствуют		
Сведения о наличии земельного спора о местоположении границ земельных участков:	данные отсутствуют		
Статус записи об объекте недвижимости:	Сведения об объекте недвижимости имеют статус "актуальные"		
Особые отметки:	Сведения, необходимые для заполнения раздела: 4 - Сведения о частях земельного участка, отсутствуют.		
Получатель выписки:	Сашко Анастасия Леонидовна		

	ДОКУМЕНТ ПОДПИСАН ЭЛЕКТРОННОЙ ПОДПИСЬЮ	
Сертификат: 64575127400433833109200328139839306360 Владелец: ФЕДЕРАЛЬНАЯ СЛУЖБА ГОСУДАРСТВЕННОЙ РЕГИСТРАЦИИ, КАДАСТРА И КАРТОГРАФИИ Действителен: с 17.05.2022 по 10.08.2023		инициалы, фамилия
полное наименование должности		

Выписка из Единого государственного реестра недвижимости об объекте недвижимости
Сведения о зарегистрированных правах

Земельный участок			
вид объекта недвижимости			
Лист № 1 раздела 2	Всего листов раздела 2: 2	Всего разделов: 5	Всего листов выписки: 7
09.12.2022г. № КУВИ-001/2022-218230754			
Кадастровый номер:		47:29:0787001:1602	
1	Правообладатель (правообладатели):	1.1	Тузиков Николай Александрович
2	Вид, номер, дата и время государственной регистрации права:	2.1	Собственность 47:29:0787001:1602-47/054/2022-2 05.09.2022 12:36:12
3	Сведения об осуществлении государственной регистрации сделки, права без необходимого в силу закона согласия третьего лица, органа:	3.1	данные отсутствуют
4	Ограничение прав и обременение объекта недвижимости:	не зарегистрировано	
5	Договоры участия в долевом строительстве:	не зарегистрировано	
6	Заявленные в судебном порядке права требования:	данные отсутствуют	
7	Сведения о возражении в отношении зарегистрированного права:	данные отсутствуют	
8	Сведения о наличии решения об изъятии объекта недвижимости для государственных и муниципальных нужд:	данные отсутствуют	
9	Сведения о невозможности государственной регистрации без личного участия правообладателя или его законного представителя:	данные отсутствуют	
10	Правопритязания и сведения о наличии поступивших, но не рассмотренных заявлений о проведении государственной регистрации права (перехода, прекращения права), ограничения права или обременения объекта недвижимости, сделки в отношении объекта недвижимости:	отсутствуют	

	 ДОКУМЕНТ ПОДПИСАН ЭЛЕКТРОННОЙ ПОДПИСЬЮ Сертификат: 64575127400433833109200328139839306360 Владелец: ФЕДЕРАЛЬНАЯ СЛУЖБА ГОСУДАРСТВЕННОЙ РЕГИСТРАЦИИ, КАДАСТРА И КАРТОГРАФИИ Действителен: с 17.05.2022 по 10.08.2023			
			полное наименование должности	инициалы, фамилия

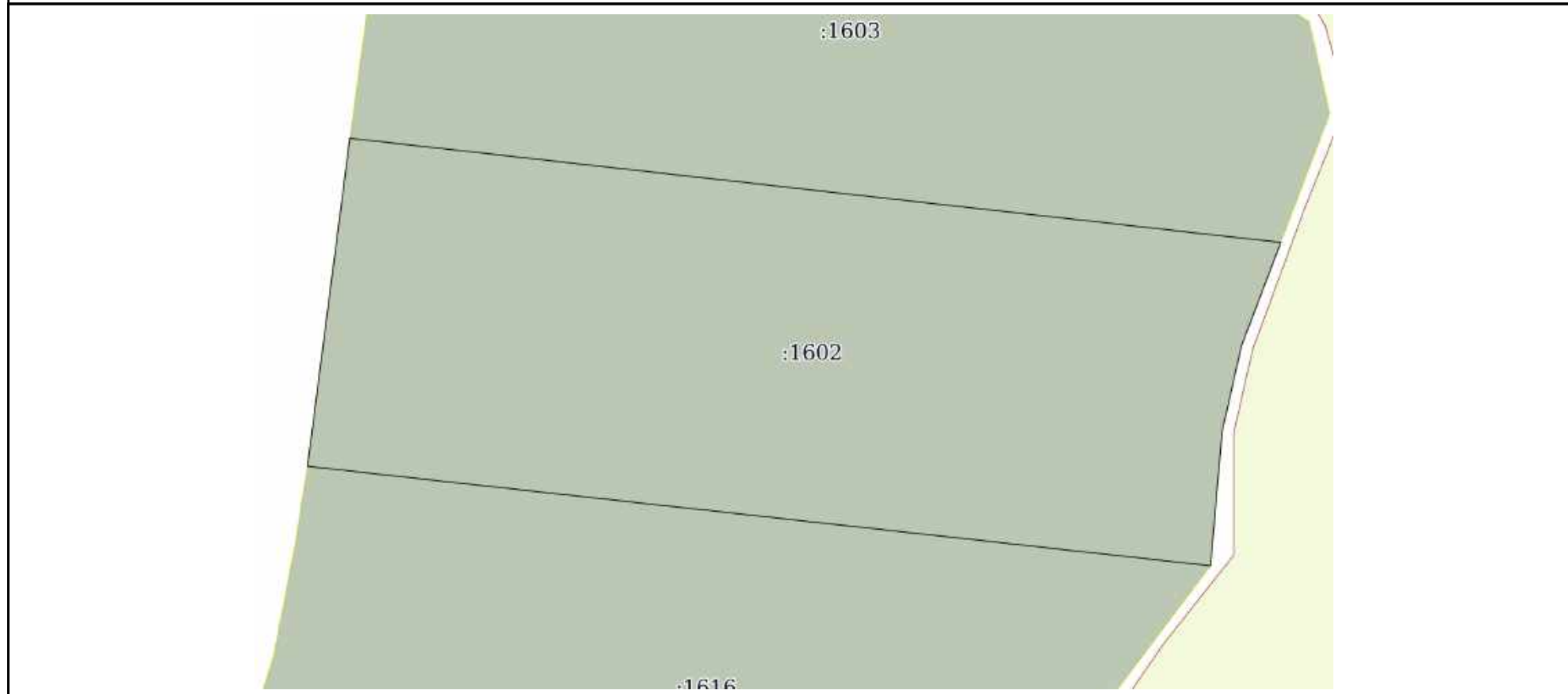
Земельный участок			
вид объекта недвижимости			
Лист № 2 раздела 2	Всего листов раздела 2: 2	Всего разделов: 5	Всего листов выписки: 7
09.12.2022г. № КУВИ-001/2022-218230754			
Кадастровый номер:		47:29:0787001:1602	
11	Сведения о невозможности государственной регистрации перехода, прекращения, ограничения права на земельный участок из земель сельскохозяйственного назначения:	данные отсутствуют	

полное наименование должности	 ДОКУМЕНТ ПОДПИСАН ЭЛЕКТРОННОЙ ПОДПИСЬЮ Сертификат: 64575127400433833109200328139839306360 Владелец: ФЕДЕРАЛЬНАЯ СЛУЖБА ГОСУДАРСТВЕННОЙ РЕГИСТРАЦИИ, КАДАСТРА И КАРТОГРАФИИ Действителен: с 17.05.2022 по 10.08.2023	инициалы, фамилия
-------------------------------	---	-------------------

Выписка из Единого государственного реестра недвижимости об объекте недвижимости
Описание местоположения земельного участка

Земельный участок			
вид объекта недвижимости			
Лист № 1 раздела 3	Всего листов раздела 3: 1	Всего разделов: 5	Всего листов выписки: 7
09.12.2022г. № КУВИ-001/2022-218230754			
Кадастровый номер:		47:29:0787001:1602	

План (чертеж, схема) земельного участка



Масштаб 1:2000	Условные обозначения:	
----------------	-----------------------	--

полное наименование должности	 ДОКУМЕНТ ПОДПИСАН ЭЛЕКТРОННОЙ ПОДПИСЬЮ	инициалы, фамилия
	Сертификат: 64575127400433833109200328139839306360 Владелец: ФЕДЕРАЛЬНАЯ СЛУЖБА ГОСУДАРСТВЕННОЙ РЕГИСТРАЦИИ, КАДАСТРА И КАРТОГРАФИИ Действителен: с 17.05.2022 по 10.08.2023	

Выписка из Единого государственного реестра недвижимости об объекте недвижимости

Описание местоположения земельного участка

Земельный участок			
вид объекта недвижимости			
Лист № 1 раздела 3.1	Всего листов раздела 3.1: 1	Всего разделов: 5	Всего листов выписки: 7
09.12.2022г. № КУВИ-001/2022-218230754			
Кадастровый номер:		47:29:0787001:1602	

Описание местоположения границ земельного участка							
№ п/п	Номер точки		Дирекционный угол	Горизонтальное проложение, м	Описание закрепления на местности	Кадастровые номера смежных участков	Сведения об адресах правообладателей смежных земельных участков
	начальная	конечная					
1	2	3	4	5	6	7	8
1	1.1.1	1.1.2	200°51.4`	37.41	данные отсутствуют	данные отсутствуют	данные отсутствуют
2	1.1.2	1.1.3	192°43.3`	29.7	данные отсутствуют	данные отсутствуют	данные отсутствуют
3	1.1.3	1.1.4	184°55.4`	45.56	данные отсутствуют	данные отсутствуют	данные отсутствуют
4	1.1.4	1.1.5	276°16.9`	307.24	данные отсутствуют	47:29:0787001:1616	г. Санкт-Петербург, ул. Шпалерная, д. 44Б, кв. 23
5	1.1.5	1.1.6	7°22.3`	111.84	данные отсутствуют	данные отсутствуют	данные отсутствуют
6	1.1.6	1.1.1	96°23.0`	316.77	данные отсутствуют	47:29:0787001:1603	г. Санкт-Петербург, ул. Шпалерная, д. 44Б, кв. 23



ДОКУМЕНТ ПОДПИСАН
ЭЛЕКТРОННОЙ ПОДПИСЬЮ

Сертификат: 64575127400433833109200328139839306360

Владелец: ФЕДЕРАЛЬНАЯ СЛУЖБА ГОСУДАРСТВЕННОЙ
РЕГИСТРАЦИИ, КАДАСТРА И КАРТОГРАФИИ
Действителен: с 17.05.2022 по 10.08.2023

полное наименование должности

инициалы, фамилия

Выписка из Единого государственного реестра недвижимости об объекте недвижимости

Описание местоположения земельного участка

Земельный участок			
вид объекта недвижимости			
Лист № 1 раздела 3.2	Всего листов раздела 3.2: 1	Всего разделов: 5	Всего листов выписки: 7
09.12.2022г. № КУВИ-001/2022-218230754			
Кадастровый номер:		47:29:0787001:1602	

Сведения о характерных точках границы земельного участка				
Система координат МСК 47 зона 2				
Номер точки	Координаты, м		Описание закрепления на местности	Средняя квадратичная погрешность определения координат характерных точек границ земельного участка, м
	X	Y		
1	2	3	4	5
1	281325.46	2195281.74	Закрепление отсутствует	2.5
2	281290.5	2195268.42	Закрепление отсутствует	2.5
3	281261.53	2195261.88	Закрепление отсутствует	2.5
4	281216.14	2195257.97	Закрепление отсутствует	2.5
5	281249.76	2194952.58	Закрепление отсутствует	2.5
6	281360.68	2194966.93	Закрепление отсутствует	2.5
7	281325.46	2195281.74	Закрепление отсутствует	2.5

полное наименование должности		ДОКУМЕНТ ПОДПИСАН	инициалы, фамилия
		ЭЛЕКТРОННОЙ ПОДПИСЬЮ	
Сертификат: 64575127400433833109200328139839306360		Владелец: ФЕДЕРАЛЬНАЯ СЛУЖБА ГОСУДАРСТВЕННОЙ РЕГИСТРАЦИИ, КАДАСТРА И КАРТОГРАФИИ	
Действителен: с 17.05.2022 по 10.08.2023			

Филиал публично-правовой компании "Роскадастр" по Ленинградской области

полное наименование органа регистрации прав

Выписка из Единого государственного реестра недвижимости об объекте недвижимости

Сведения о характеристиках объекта недвижимости

На основании запроса от 17.02.2023, поступившего на рассмотрение 17.02.2023, сообщаем, что согласно записям Единого государственного реестра недвижимости:

Раздел 1 Лист 1

Земельный участок			
вид объекта недвижимости			

Лист № 1 раздела 1	Всего листов раздела 1: 2	Всего разделов: 5	Всего листов выписки: 7
--------------------	---------------------------	-------------------	-------------------------

21.02.2023г. № КУВИ-001/2023-40609114	
Кадастровый номер:	47:29:0787001:1603
Номер кадастрового квартала:	47:29:0787001
Дата присвоения кадастрового номера:	19.04.2016

Ранее присвоенный государственный учетный номер:	данные отсутствуют
Местоположение:	Ленинградская область, Лужский муниципальный район
Площадь:	34400 +/- 1623
Кадастровая стоимость, руб.:	252152
Кадастровые номера расположенных в пределах земельного участка объектов недвижимости:	данные отсутствуют
Кадастровые номера объектов недвижимости, из которых образован объект недвижимости:	47:29:0000000:4
Кадастровые номера образованных объектов недвижимости:	данные отсутствуют
Категория земель:	Земли сельскохозяйственного назначения
Виды разрешенного использования:	Для сельскохозяйственного производства
Сведения о кадастровом инженере:	данные отсутствуют
Сведения о лесах, водных объектах и об иных природных объектах, расположенных в пределах земельного участка:	данные отсутствуют
Сведения о том, что земельный участок полностью расположен в границах зоны с особыми условиями использования территории, территории объекта культурного наследия, публичного сервитута:	данные отсутствуют
Сведения о том, что земельный участок расположен в границах особой экономической зоны, территории опережающего социально-экономического развития, зоны территориального развития в Российской Федерации, игровой зоны:	данные отсутствуют

полное наименование должности	подпись	инициалы, фамилия
-------------------------------	---------	-------------------

М.П.

Земельный участок			
вид объекта недвижимости			
Лист № 2 раздела 1	Всего листов раздела 1: 2	Всего разделов: 5	Всего листов выписки: 7
21.02.2023г. № КУВИ-001/2023-40609114			
Кадастровый номер:	47:29:0787001:1603		
Сведения о том, что земельный участок расположен в границах особо охраняемой природной территории, охотничьих угодий, лесничеств:	данные отсутствуют		
Сведения о результатах проведения государственного земельного надзора:	данные отсутствуют		
Сведения о расположении земельного участка в границах территории, в отношении которой утвержден проект межевания территории:	данные отсутствуют		
Условный номер земельного участка:	данные отсутствуют		
Сведения о принятии акта и (или) заключении договора, предусматривающих предоставление в соответствии с земельным законодательством исполнительным органом государственным органом власти или органом местного самоуправления, находящегося в государственной или муниципальной собственности земельного участка для строительства наемного дома социального использования или наемного дома коммерческого использования:	данные отсутствуют		
Сведения о том, что земельный участок или земельные участки образованы на основании решения об изъятии земельного участка и (или) расположенного на нем объекта недвижимости для государственных или муниципальных нужд:	данные отсутствуют		
Сведения о том, что земельный участок образован из земель или земельного участка, государственная собственность на которые не разграничена:	данные отсутствуют		
Сведения о наличии земельного спора о местоположении границ земельных участков:	данные отсутствуют		
Статус записи об объекте недвижимости:	Сведения об объекте недвижимости имеют статус "актуальные"		
Особые отметки:	Сведения, необходимые для заполнения раздела: 4 - Сведения о частях земельного участка, отсутствуют.		
Получатель выписки:	Каева Анастасия Леонидовна		

полное наименование должности	подпись	инициалы, фамилия

М.П.

Выписка из Единого государственного реестра недвижимости об объекте недвижимости
Сведения о зарегистрированных правах

Земельный участок			
вид объекта недвижимости			
Лист № 1 раздела 2	Всего листов раздела 2: 2	Всего разделов: 5	Всего листов выписки: 7
21.02.2023г. № КУВИ-001/2023-40609114			
Кадастровый номер:		47:29:0787001:1603	
1	Правообладатель (правообладатели):	1.1	Тузиков Николай Александрович
2	Вид, номер, дата и время государственной регистрации права:	2.1	Собственность 47:29:0787001:1603-47/054/2022-2 05.09.2022 12:36:12
3	Сведения об осуществлении государственной регистрации сделки, права без необходимого в силу закона согласия третьего лица, органа:	3.1	данные отсутствуют
4	Ограничение прав и обременение объекта недвижимости:	не зарегистрировано	
5	Договоры участия в долевом строительстве:	не зарегистрировано	
6	Заявленные в судебном порядке права требования:	данные отсутствуют	
7	Сведения о возражении в отношении зарегистрированного права:	данные отсутствуют	
8	Сведения о наличии решения об изъятии объекта недвижимости для государственных и муниципальных нужд:	данные отсутствуют	
9	Сведения о невозможности государственной регистрации без личного участия правообладателя или его законного представителя:	данные отсутствуют	
10	Правопритязания и сведения о наличии поступивших, но не рассмотренных заявлений о проведении государственной регистрации права (перехода, прекращения права), ограничения права или обременения объекта недвижимости, сделки в отношении объекта недвижимости:	отсутствуют	

полное наименование должности	подпись	инициалы, фамилия
-------------------------------	---------	-------------------

М.П.

Земельный участок			
вид объекта недвижимости			
Лист № 2 раздела 2	Всего листов раздела 2: 2	Всего разделов: 5	Всего листов выписки: 7
21.02.2023г. № КУВИ-001/2023-40609114			
Кадастровый номер:		47:29:0787001:1603	
11	Сведения о невозможности государственной регистрации перехода, прекращения, ограничения права на земельный участок из земель сельскохозяйственного назначения:	данные отсутствуют	

полное наименование должности	подпись	инициалы, фамилия
-------------------------------	---------	-------------------

М.П.

Выписка из Единого государственного реестра недвижимости об объекте недвижимости
Описание местоположения земельного участка

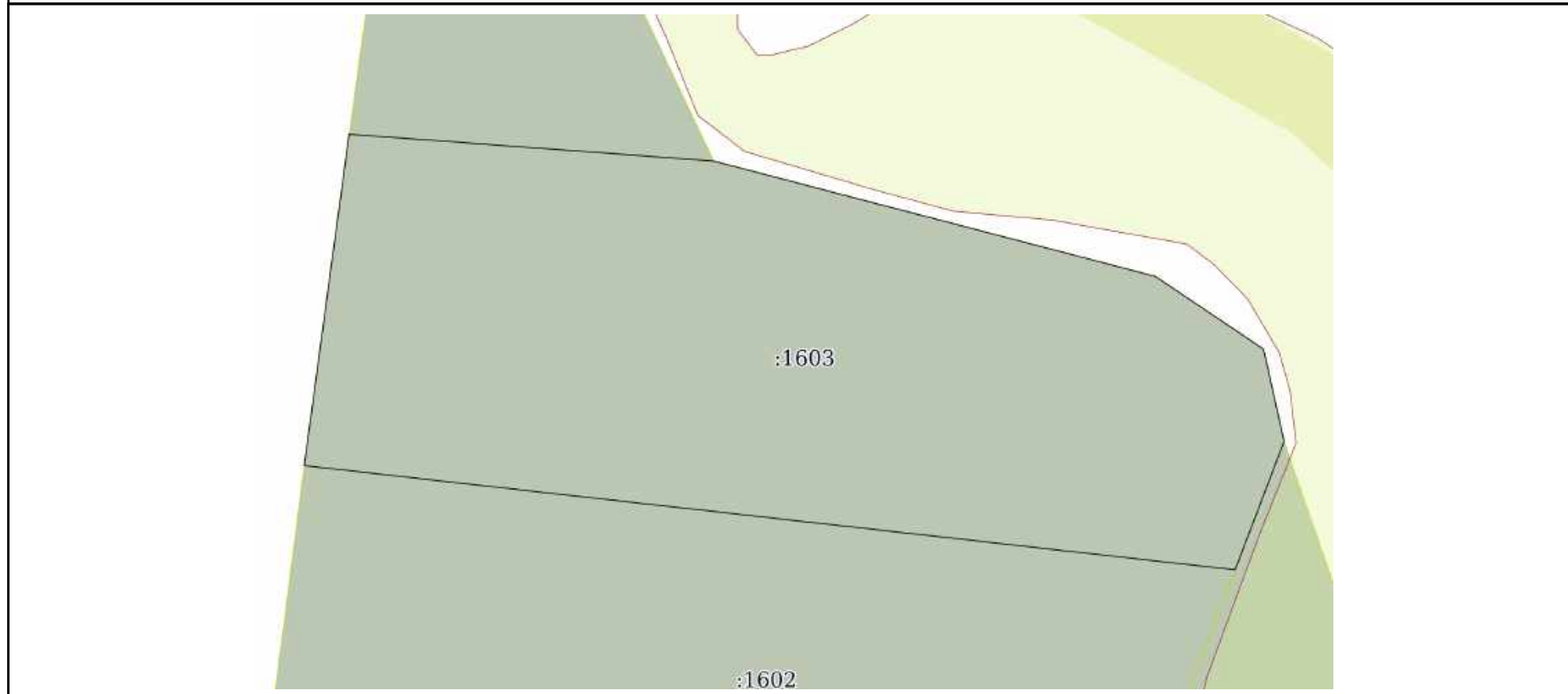
Земельный участок			
вид объекта недвижимости			

Лист № 1 раздела 3	Всего листов раздела 3: 1	Всего разделов: 5	Всего листов выписки: 7
--------------------	---------------------------	-------------------	-------------------------

21.02.2023г. № КУВИ-001/2023-40609114

Кадастровый номер: 47:29:0787001:1603

План (чертеж, схема) земельного участка



Масштаб 1:2000 Условные обозначения:

полное наименование должности	подпись	инициалы, фамилия

М.П.

Выписка из Единого государственного реестра недвижимости об объекте недвижимости

Описание местоположения земельного участка

Земельный участок			
вид объекта недвижимости			
Лист № 1 раздела 3.1	Всего листов раздела 3.1: 1	Всего разделов: 5	Всего листов выписки: 7
21.02.2023г. № КУВИ-001/2023-40609114			
Кадастровый номер:		47:29:0787001:1603	

Описание местоположения границ земельного участка							
№ п/п	Номер точки		Дирекционный угол	Горизонтальное проложение, м	Описание закрепления на местности	Кадастровые номера смежных участков	Сведения об адресах правообладателей смежных земельных участков
	начальная	конечная					
1	2	3	4	5	6	7	8
1	1.1.1	1.1.2	104°37.9`	154.23	данные отсутствуют	данные отсутствуют	данные отсутствуют
2	1.1.2	1.1.3	123°53.7`	44.17	данные отсутствуют	данные отсутствуют	данные отсутствуют
3	1.1.3	1.1.4	167°27.7`	31.92	данные отсутствуют	данные отсутствуют	данные отсутствуют
4	1.1.4	1.1.5	200°52.1`	46.49	данные отсутствуют	47:29:0000000:2(1)	данные отсутствуют
5	1.1.5	1.1.6	276°23.0`	316.77	данные отсутствуют	47:29:0787001:1602	г. Санкт-Петербург, ул. Шпалерная, д. 44Б, кв. 23
6	1.1.6	1.1.7	7°43.5`	113.09	данные отсутствуют	данные отсутствуют	данные отсутствуют
7	1.1.7	1.1.1	94°12.9`	123.68	данные отсутствуют	47:29:0787001:1604	г. Санкт-Петербург, ул. Шпалерная, д. 44Б, кв. 23

полное наименование должности	подпись	инициалы, фамилия

М.П.

Выписка из Единого государственного реестра недвижимости об объекте недвижимости

Описание местоположения земельного участка

Земельный участок			
вид объекта недвижимости			
Лист № 1 раздела 3.2	Всего листов раздела 3.2: 1	Всего разделов: 5	Всего листов выписки: 7
21.02.2023г. № КУВИ-001/2023-40609114			
Кадастровый номер:		47:29:0787001:1603	

Сведения о характерных точках границы земельного участка				
Система координат МСК 47 зона 2				
Номер точки	Координаты, м		Описание закрепления на местности	Средняя квадратичная погрешность определения координат характерных точек границ земельного участка, м
	X	Y		
1	2	3	4	5
1	281463.65	2195105.48	Закрепление отсутствует	2.5
2	281424.69	2195254.71	Закрепление отсутствует	2.5
3	281400.06	2195291.37	Закрепление отсутствует	2.5
4	281368.9	2195298.3	Закрепление отсутствует	2.5
5	281325.46	2195281.74	Закрепление отсутствует	2.5
6	281360.68	2194966.93	Закрепление отсутствует	2.5
7	281472.74	2194982.13	Закрепление отсутствует	2.5
8	281463.65	2195105.48	Закрепление отсутствует	2.5

полное наименование должности	подпись	инициалы, фамилия

М.П.

Филиал публично-правовой компании "Роскадастр" по Ленинградской области

полное наименование органа регистрации прав

Выписка из Единого государственного реестра недвижимости об объекте недвижимости

Сведения о характеристиках объекта недвижимости

На основании запроса от 17.02.2023, поступившего на рассмотрение 17.02.2023, сообщаем, что согласно записям Единого государственного реестра недвижимости:

Раздел 1 Лист 1

Земельный участок			
вид объекта недвижимости			

Лист № 1 раздела 1	Всего листов раздела 1: 2	Всего разделов: 5	Всего листов выписки: 7
--------------------	---------------------------	-------------------	-------------------------

21.02.2023г. № КУВИ-001/2023-40609183	
Кадастровый номер:	47:29:0787001:1614
Номер кадастрового квартала:	47:29:0787001
Дата присвоения кадастрового номера:	29.04.2016

Ранее присвоенный государственный учетный номер:	данные отсутствуют
Местоположение:	Ленинградская область, Лужский муниципальный район
Площадь:	36140 +/- 1663
Кадастровая стоимость, руб.:	264906.2
Кадастровые номера расположенных в пределах земельного участка объектов недвижимости:	данные отсутствуют
Кадастровые номера объектов недвижимости, из которых образован объект недвижимости:	47:29:0000000:4
Кадастровые номера образованных объектов недвижимости:	данные отсутствуют
Категория земель:	Земли сельскохозяйственного назначения
Виды разрешенного использования:	Для сельскохозяйственного производства
Сведения о кадастровом инженере:	данные отсутствуют
Сведения о лесах, водных объектах и об иных природных объектах, расположенных в пределах земельного участка:	данные отсутствуют
Сведения о том, что земельный участок полностью расположен в границах зоны с особыми условиями использования территории, территории объекта культурного наследия, публично сервитута:	данные отсутствуют
Сведения о том, что земельный участок расположен в границах особой экономической зоны, территории опережающего социально-экономического развития, зоны территориального развития в Российской Федерации, игровой зоны:	данные отсутствуют

полное наименование должности	подпись	инициалы, фамилия
-------------------------------	---------	-------------------

М.П.

Земельный участок			
вид объекта недвижимости			
Лист № 2 раздела 1	Всего листов раздела 1: 2	Всего разделов: 5	Всего листов выписки: 7
21.02.2023г. № КУВИ-001/2023-40609183			
Кадастровый номер:	47:29:0787001:1614		
Сведения о том, что земельный участок расположен в границах особо охраняемой природной территории, охотничьих угодий, лесничеств:	данные отсутствуют		
Сведения о результатах проведения государственного земельного надзора:	данные отсутствуют		
Сведения о расположении земельного участка в границах территории, в отношении которой утвержден проект межевания территории:	данные отсутствуют		
Условный номер земельного участка:	данные отсутствуют		
Сведения о принятии акта и (или) заключении договора, предусматривающих предоставление в соответствии с земельным законодательством исполнительным органом государственным органом власти или органом местного самоуправления, находящегося в государственной или муниципальной собственности земельного участка для строительства наемного дома социального использования или наемного дома коммерческого использования:	данные отсутствуют		
Сведения о том, что земельный участок или земельные участки образованы на основании решения об изъятии земельного участка и (или) расположенного на нем объекта недвижимости для государственных или муниципальных нужд:	данные отсутствуют		
Сведения о том, что земельный участок образован из земель или земельного участка, государственная собственность на которые не разграничена:	данные отсутствуют		
Сведения о наличии земельного спора о местоположении границ земельных участков:	данные отсутствуют		
Статус записи об объекте недвижимости:	Сведения об объекте недвижимости имеют статус "актуальные"		
Особые отметки:	Сведения, необходимые для заполнения раздела: 4 - Сведения о частях земельного участка, отсутствуют.		
Получатель выписки:	Каева Анастасия Леонидовна		

полное наименование должности	подпись	инициалы, фамилия

М.П.

Выписка из Единого государственного реестра недвижимости об объекте недвижимости
Сведения о зарегистрированных правах

Земельный участок			
вид объекта недвижимости			
Лист № 1 раздела 2	Всего листов раздела 2: 2	Всего разделов: 5	Всего листов выписки: 7
21.02.2023г. № КУВИ-001/2023-40609183			
Кадастровый номер:		47:29:0787001:1614	
1	Правообладатель (правообладатели):	1.1	Тузиков Николай Александрович
2	Вид, номер, дата и время государственной регистрации права:	2.1	Собственность 47:29:0787001:1614-47/054/2022-2 05.09.2022 12:36:12
3	Сведения об осуществлении государственной регистрации сделки, права без необходимого в силу закона согласия третьего лица, органа:	3.1	данные отсутствуют
4	Ограничение прав и обременение объекта недвижимости:	не зарегистрировано	
5	Договоры участия в долевом строительстве:	не зарегистрировано	
6	Заявленные в судебном порядке права требования:	данные отсутствуют	
7	Сведения о возражении в отношении зарегистрированного права:	данные отсутствуют	
8	Сведения о наличии решения об изъятии объекта недвижимости для государственных и муниципальных нужд:	данные отсутствуют	
9	Сведения о невозможности государственной регистрации без личного участия правообладателя или его законного представителя:	данные отсутствуют	
10	Правопритязания и сведения о наличии поступивших, но не рассмотренных заявлений о проведении государственной регистрации права (перехода, прекращения права), ограничения права или обременения объекта недвижимости, сделки в отношении объекта недвижимости:	отсутствуют	

полное наименование должности	подпись	инициалы, фамилия
-------------------------------	---------	-------------------

М.П.

Земельный участок			
вид объекта недвижимости			
Лист № 2 раздела 2	Всего листов раздела 2: 2	Всего разделов: 5	Всего листов выписки: 7
21.02.2023г. № КУВИ-001/2023-40609183			
Кадастровый номер:		47:29:0787001:1614	
11	Сведения о невозможности государственной регистрации перехода, прекращения, ограничения права на земельный участок из земель сельскохозяйственного назначения:	данные отсутствуют	

полное наименование должности	подпись	инициалы, фамилия
-------------------------------	---------	-------------------

М.П.

Выписка из Единого государственного реестра недвижимости об объекте недвижимости
 Описание местоположения земельного участка

Земельный участок			
вид объекта недвижимости			

Лист № 1 раздела 3	Всего листов раздела 3: 1	Всего разделов: 5	Всего листов выписки: 7
--------------------	---------------------------	-------------------	-------------------------

21.02.2023г. № КУВИ-001/2023-40609183

Кадастровый номер: 47:29:0787001:1614

План (чертеж, схема) земельного участка



Масштаб 1:2000	Условные обозначения:		
----------------	-----------------------	--	--

полное наименование должности	подпись	инициалы, фамилия
-------------------------------	---------	-------------------

М.П.

Выписка из Единого государственного реестра недвижимости об объекте недвижимости

Описание местоположения земельного участка

Земельный участок			
вид объекта недвижимости			
Лист № 1 раздела 3.1	Всего листов раздела 3.1: 1	Всего разделов: 5	Всего листов выписки: 7
21.02.2023г. № КУВИ-001/2023-40609183			
Кадастровый номер:		47:29:0787001:1614	

Описание местоположения границ земельного участка							
№ п/п	Номер точки		Дирекционный угол	Горизонтальное проложение, м	Описание закрепления на местности	Кадастровые номера смежных участков	Сведения об адресах правообладателей смежных земельных участков
	начальная	конечная					
1	2	3	4	5	6	7	8
1	1.1.1	1.1.2	7°41.8'	105.06	данные отсутствуют	данные отсутствуют	данные отсутствуют
2	1.1.2	1.1.3	16°9.3'	46.51	данные отсутствуют	данные отсутствуют	данные отсутствуют
3	1.1.3	1.1.4	99°36.9'	212.67	данные отсутствуют	47:29:0787001:1616	г. Санкт-Петербург, ул. Шпалерная, д. 44Б, кв. 23
4	1.1.4	1.1.5	179°40.6'	166.04	данные отсутствуют	47:29:0000000:2(1)	данные отсутствуют
5	1.1.5	1.1.1	282°31.4'	243.42	данные отсутствуют	47:29:0787001:1615, 47:29:0000000:2(1)	г. Санкт-Петербург, ул. Шпалерная, д. 44Б, кв. 23; данные отсутствуют

полное наименование должности	подпись	инициалы, фамилия

М.П.

Выписка из Единого государственного реестра недвижимости об объекте недвижимости

Описание местоположения земельного участка

Земельный участок			
вид объекта недвижимости			
Лист № 1 раздела 3.2	Всего листов раздела 3.2: 1	Всего разделов: 5	Всего листов выписки: 7
21.02.2023г. № КУВИ-001/2023-40609183			
Кадастровый номер:		47:29:0787001:1614	

Сведения о характерных точках границы земельного участка				
Система координат МСК 47 зона 2				
Номер точки	Координаты, м		Описание закрепления на местности	Средняя квадратичная погрешность определения координат характерных точек границ земельного участка, м
	X	Y		
1	2	3	4	5
1	280982.27	2194897.06	Закрепление отсутствует	2.5
2	281086.38	2194911.13	Закрепление отсутствует	2.5
3	281131.05	2194924.07	Закрепление отсутствует	2.5
4	281095.53	2195133.75	Закрепление отсутствует	2.5
5	280929.49	2195134.69	Закрепление отсутствует	2.5
6	280982.27	2194897.06	Закрепление отсутствует	2.5

полное наименование должности	подпись	инициалы, фамилия

М.П.

Филиал публично-правовой компании "Роскадастр" по Ленинградской области

полное наименование органа регистрации прав

Выписка из Единого государственного реестра недвижимости об объекте недвижимости

Сведения о характеристиках объекта недвижимости

На основании запроса от 17.02.2023, поступившего на рассмотрение 17.02.2023, сообщаем, что согласно записям Единого государственного реестра недвижимости:

Раздел 1 Лист 1

Земельный участок			
вид объекта недвижимости			

Лист № 1 раздела 1	Всего листов раздела 1: 2	Всего разделов: 5	Всего листов выписки: 7
--------------------	---------------------------	-------------------	-------------------------

21.02.2023г. № КУВИ-001/2023-40609126	
Кадастровый номер:	47:29:0787001:1616
Номер кадастрового квартала:	47:29:0787001
Дата присвоения кадастрового номера:	10.05.2016

Ранее присвоенный государственный учетный номер:	данные отсутствуют
Местоположение:	Ленинградская область, Лужский муниципальный район
Площадь:	34400 +/- 1623
Кадастровая стоимость, руб.:	252152
Кадастровые номера расположенных в пределах земельного участка объектов недвижимости:	данные отсутствуют
Кадастровые номера объектов недвижимости, из которых образован объект недвижимости:	47:29:0000000:4
Кадастровые номера образованных объектов недвижимости:	данные отсутствуют
Категория земель:	Земли сельскохозяйственного назначения
Виды разрешенного использования:	Для сельскохозяйственного производства
Сведения о кадастровом инженере:	данные отсутствуют
Сведения о лесах, водных объектах и об иных природных объектах, расположенных в пределах земельного участка:	данные отсутствуют
Сведения о том, что земельный участок полностью расположен в границах зоны с особыми условиями использования территории, территории объекта культурного наследия, публично сервитута:	данные отсутствуют
Сведения о том, что земельный участок расположен в границах особой экономической зоны, территории опережающего социально-экономического развития, зоны территориального развития в Российской Федерации, игровой зоны:	данные отсутствуют

полное наименование должности	подпись	инициалы, фамилия
-------------------------------	---------	-------------------

М.П.

Земельный участок			
вид объекта недвижимости			
Лист № 2 раздела 1	Всего листов раздела 1: 2	Всего разделов: 5	Всего листов выписки: 7
21.02.2023г. № КУВИ-001/2023-40609126			
Кадастровый номер:	47:29:0787001:1616		
Сведения о том, что земельный участок расположен в границах особо охраняемой природной территории, охотничьих угодий, лесничеств:	данные отсутствуют		
Сведения о результатах проведения государственного земельного надзора:	данные отсутствуют		
Сведения о расположении земельного участка в границах территории, в отношении которой утвержден проект межевания территории:	данные отсутствуют		
Условный номер земельного участка:	данные отсутствуют		
Сведения о принятии акта и (или) заключении договора, предусматривающих предоставление в соответствии с земельным законодательством исполнительным органом государственным органом власти или органом местного самоуправления, находящегося в государственной или муниципальной собственности земельного участка для строительства наемного дома социального использования или наемного дома коммерческого использования:	данные отсутствуют		
Сведения о том, что земельный участок или земельные участки образованы на основании решения об изъятии земельного участка и (или) расположенного на нем объекта недвижимости для государственных или муниципальных нужд:	данные отсутствуют		
Сведения о том, что земельный участок образован из земель или земельного участка, государственная собственность на которые не разграничена:	данные отсутствуют		
Сведения о наличии земельного спора о местоположении границ земельных участков:	данные отсутствуют		
Статус записи об объекте недвижимости:	Сведения об объекте недвижимости имеют статус "актуальные"		
Особые отметки:	Сведения, необходимые для заполнения раздела: 4 - Сведения о частях земельного участка, отсутствуют.		
Получатель выписки:	Каева Анастасия Леонидовна		

полное наименование должности	подпись	инициалы, фамилия

М.П.

Выписка из Единого государственного реестра недвижимости об объекте недвижимости
Сведения о зарегистрированных правах

Земельный участок			
вид объекта недвижимости			
Лист № 1 раздела 2	Всего листов раздела 2: 2	Всего разделов: 5	Всего листов выписки: 7
21.02.2023г. № КУВИ-001/2023-40609126			
Кадастровый номер:		47:29:0787001:1616	
1	Правообладатель (правообладатели):	1.1	Тузиков Николай Александрович
2	Вид, номер, дата и время государственной регистрации права:	2.1	Собственность 47:29:0787001:1616-47/054/2022-2 05.09.2022 12:36:12
3	Сведения об осуществлении государственной регистрации сделки, права без необходимого в силу закона согласия третьего лица, органа:	3.1	данные отсутствуют
4	Ограничение прав и обременение объекта недвижимости:	не зарегистрировано	
5	Договоры участия в долевом строительстве:	не зарегистрировано	
6	Заявленные в судебном порядке права требования:	данные отсутствуют	
7	Сведения о возражении в отношении зарегистрированного права:	данные отсутствуют	
8	Сведения о наличии решения об изъятии объекта недвижимости для государственных и муниципальных нужд:	данные отсутствуют	
9	Сведения о невозможности государственной регистрации без личного участия правообладателя или его законного представителя:	данные отсутствуют	
10	Правопритязания и сведения о наличии поступивших, но не рассмотренных заявлений о проведении государственной регистрации права (перехода, прекращения права), ограничения права или обременения объекта недвижимости, сделки в отношении объекта недвижимости:	отсутствуют	

полное наименование должности	подпись	инициалы, фамилия
-------------------------------	---------	-------------------

М.П.

Земельный участок			
вид объекта недвижимости			
Лист № 2 раздела 2	Всего листов раздела 2: 2	Всего разделов: 5	Всего листов выписки: 7
21.02.2023г. № КУВИ-001/2023-40609126			
Кадастровый номер:		47:29:0787001:1616	
11	Сведения о невозможности государственной регистрации перехода, прекращения, ограничения права на земельный участок из земель сельскохозяйственного назначения:	данные отсутствуют	

полное наименование должности	подпись	инициалы, фамилия
-------------------------------	---------	-------------------

М.П.

Выписка из Единого государственного реестра недвижимости об объекте недвижимости

Описание местоположения земельного участка

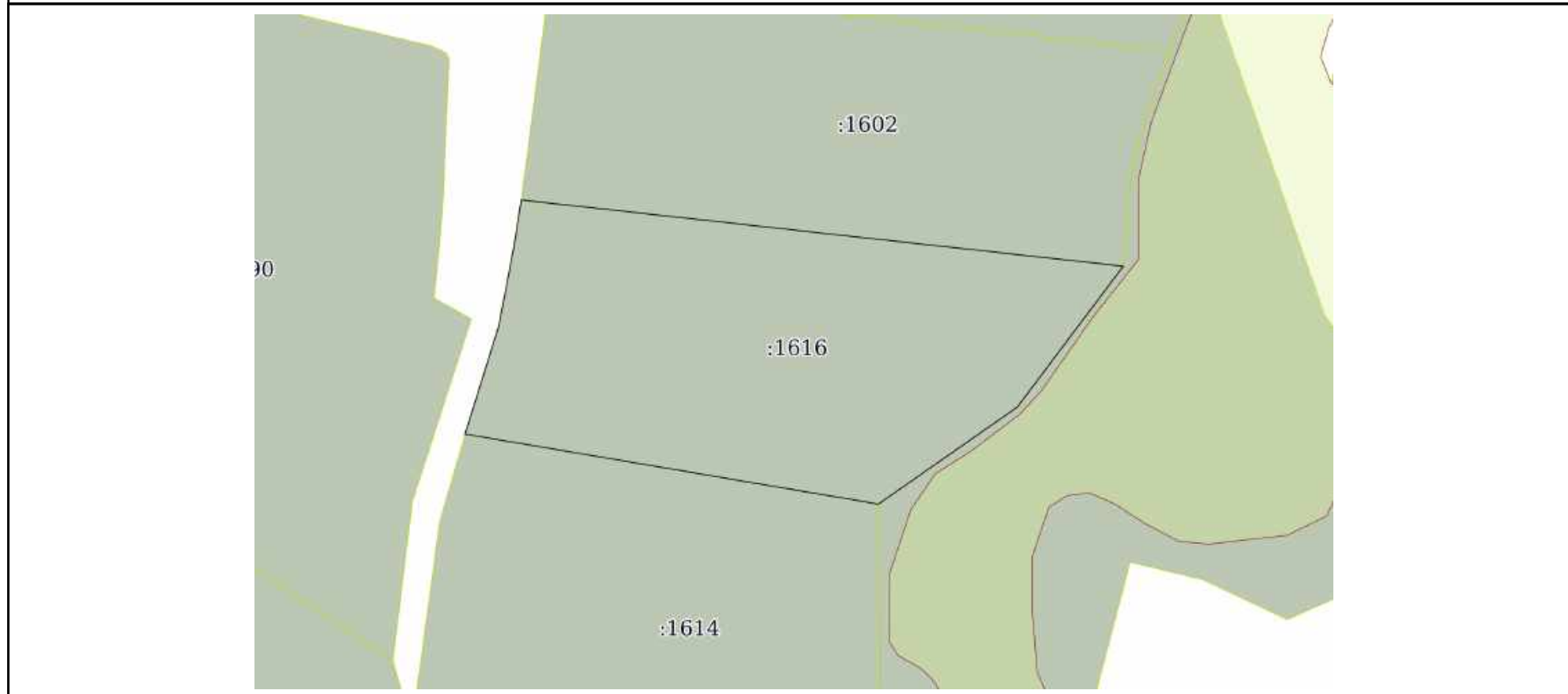
Земельный участок			
вид объекта недвижимости			

Лист № 1 раздела 3	Всего листов раздела 3: 1	Всего разделов: 5	Всего листов выписки: 7
--------------------	---------------------------	-------------------	-------------------------

21.02.2023г. № КУВИ-001/2023-40609126

Кадастровый номер: 47:29:0787001:1616

План (чертеж, схема) земельного участка



Масштаб 1:3000	Условные обозначения:		
----------------	-----------------------	--	--

полное наименование должности	подпись	инициалы, фамилия

М.П.

Выписка из Единого государственного реестра недвижимости об объекте недвижимости

Описание местоположения земельного участка

Земельный участок			
вид объекта недвижимости			
Лист № 1 раздела 3.1	Всего листов раздела 3.1: 1	Всего разделов: 5	Всего листов выписки: 7
21.02.2023г. № КУВИ-001/2023-40609126			
Кадастровый номер:		47:29:0787001:1616	

Описание местоположения границ земельного участка							
№ п/п	Номер точки		Дирекционный угол	Горизонтальное проложение, м	Описание закрепления на местности	Кадастровые номера смежных участков	Сведения об адресах правообладателей смежных земельных участков
	начальная	конечная					
1	2	3	4	5	6	7	8
1	1.1.1	1.1.2	96°16.9'	307.24	данные отсутствуют	47:29:0787001:1602	г. Санкт-Петербург, ул. Шпалерная, д. 44Б, кв. 23
2	1.1.2	1.1.3	216°57.7'	89.39	данные отсутствуют	47:29:0000000:2(1)	данные отсутствуют
3	1.1.3	1.1.4	235°5.3'	85.93	данные отсутствуют	47:29:0000000:2(1)	данные отсутствуют
4	1.1.4	1.1.5	279°36.9'	212.67	данные отсутствуют	47:29:0787001:1614	г. Санкт-Петербург, ул. Шпалерная, д. 44Б, кв. 23
5	1.1.5	1.1.6	17°20.8'	57.29	данные отсутствуют	данные отсутствуют	данные отсутствуют
6	1.1.6	1.1.7	10°51.8'	40.27	данные отсутствуют	данные отсутствуют	данные отсутствуют
7	1.1.7	1.1.1	8°54.9'	24.78	данные отсутствуют	данные отсутствуют	данные отсутствуют

полное наименование должности	подпись	инициалы, фамилия

М.П.

Выписка из Единого государственного реестра недвижимости об объекте недвижимости

Описание местоположения земельного участка

Земельный участок			
вид объекта недвижимости			
Лист № 1 раздела 3.2	Всего листов раздела 3.2: 1	Всего разделов: 5	Всего листов выписки: 7
21.02.2023г. № КУВИ-001/2023-40609126			
Кадастровый номер:		47:29:0787001:1616	

Сведения о характерных точках границы земельного участка				
Система координат МСК 47 зона 2				
Номер точки	Координаты, м		Описание закрепления на местности	Средняя квадратичная погрешность определения координат характерных точек границ земельного участка, м
	X	Y		
1	2	3	4	5
1	281249.76	2194952.58	Закрепление отсутствует	2.5
2	281216.14	2195257.97	Закрепление отсутствует	2.5
3	281144.71	2195204.22	Закрепление отсутствует	2.5
4	281095.53	2195133.75	Закрепление отсутствует	2.5
5	281131.05	2194924.07	Закрепление отсутствует	2.5
6	281185.73	2194941.15	Закрепление отсутствует	2.5
7	281225.28	2194948.74	Закрепление отсутствует	2.5
8	281249.76	2194952.58	Закрепление отсутствует	2.5

полное наименование должности	подпись	инициалы, фамилия

М.П.

Выписка из Единого государственного реестра недвижимости об объекте недвижимости

Сведения о характеристиках объекта недвижимости

На основании запроса от 27.09.2022, поступившего на рассмотрение 27.09.2022, сообщаем, что согласно записям Единого государственного реестра недвижимости:

Раздел 1 Лист 1

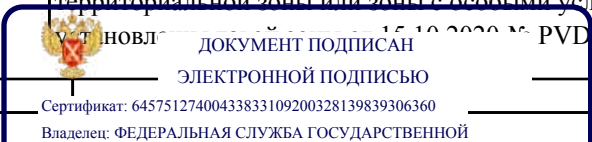
Земельный участок			
вид объекта недвижимости			

Лист № 1 раздела 1	Всего листов раздела 1: 3	Всего разделов: 8	Всего листов выписки: 11
--------------------	---------------------------	-------------------	--------------------------

29.09.2022г. № КУВИ-001/2022-169397369	
Кадастровый номер:	47:29:0787001:1636
Номер кадастрового квартала:	47:29:0787001
Дата присвоения кадастрового номера:	07.10.2016

Ранее присвоенный государственный учетный номер:	данные отсутствуют
Местоположение:	Ленинградская область, Лужский район
Площадь:	20200 +/- 1244
Кадастровая стоимость, руб.:	148066
Кадастровые номера расположенных в пределах земельного участка объектов недвижимости:	47:29:0000000:34590
Кадастровые номера объектов недвижимости, из которых образован объект недвижимости:	47:29:0000000:4
Кадастровые номера образованных объектов недвижимости:	данные отсутствуют
Категория земель:	Земли сельскохозяйственного назначения
Виды разрешенного использования:	Для сельскохозяйственного производства
Сведения о кадастровом инженерере:	данные отсутствуют
Сведения о лесах, водных объектах и об иных природных объектах, расположенных в пределах земельного участка:	данные отсутствуют
Сведения о том, что земельный участок полностью расположен в границах зоны с особыми условиями использования территории, территории объекта культурного наследия, публичного сервитута:	данные отсутствуют
Сведения о том, что земельный участок расположен в границах особой экономической зоны, территории опережающего социально-экономического развития, зоны территориального развития в Российской Федерации, игровой зоны:	данные отсутствуют

полное наименование должности	 ДОКУМЕНТ ПОДПИСАН ЭЛЕКТРОННОЙ ПОДПИСЬЮ	инициалы, фамилия
	Сертификат: 64575127400433833109200328139839306360 Владелец: ФЕДЕРАЛЬНАЯ СЛУЖБА ГОСУДАРСТВЕННОЙ РЕГИСТРАЦИИ, КАДАСТРА И КАРТОГРАФИИ Действителен: с 17.05.2022 по 10.08.2023	

Земельный участок			
вид объекта недвижимости			
Лист № 2 раздела 1	Всего листов раздела 1: 3	Всего разделов: 8	Всего листов выписки: 11
29.09.2022г. № КУВИ-001/2022-169397369			
Кадастровый номер:		47:29:0787001:1636	
Сведения о том, что земельный участок расположен в границах особо охраняемой природной территории, охотничьих угодий, лесничеств:		данные отсутствуют	
Сведения о результатах проведения государственного земельного надзора:		данные отсутствуют	
Сведения о расположении земельного участка в границах территории, в отношении которой утвержден проект межевания территории:		данные отсутствуют	
Условный номер земельного участка:		данные отсутствуют	
Сведения о принятии акта и (или) заключении договора, предусматривающих предоставление в соответствии с земельным законодательством исполнительным органом государственным органом власти или органом местного самоуправления, находящегося в государственной или муниципальной собственности земельного участка для строительства наемного дома социального использования или наемного дома коммерческого использования:		данные отсутствуют	
Сведения о том, что земельный участок или земельные участки образованы на основании решения об изъятии земельного участка и (или) расположенного на нем объекта недвижимости для государственных или муниципальных нужд:		данные отсутствуют	
Сведения о том, что земельный участок образован из земель или земельного участка, государственная собственность на которые не разграничена:		данные отсутствуют	
Сведения о наличии земельного спора о местоположении границ земельных участков:		данные отсутствуют	
Статус записи об объекте недвижимости:		Сведения об объекте недвижимости имеют статус "актуальные"	
Особые отметки:		Сведения об ограничениях права на объект недвижимости, обременениях данного объекта, не зарегистрированных в реестре прав, ограничений прав и обременений недвижимого имущества: вид ограничения (обременения): ограничения прав на земельный участок, предусмотренные статьями 56, 56.1 Земельного кодекса Российской Федерации; срок действия: с 27.11.2020; реквизиты документа-основания: доверенность от 20.02.2019 № 78/337-н/78-2019-2-521; иной документ, содержащий описание объекта от 15.10.2020 № PVD-0123/2020-8018; документ, содержащий необходимые для внесения в государственный кадастр недвижимости сведения об установлении или изменении территориальной зоны или зоны с особыми условиями использования территорий, либо об отмене	
полное наименование должности		 <p>УТВЕРЖДЕНО ДОКУМЕНТ ПОДПИСАН ЭЛЕКТРОННОЙ ПОДПИСЬЮ Сертификат: 64575127400433833109200328139839306360 Владелец: ФЕДЕРАЛЬНАЯ СЛУЖБА ГОСУДАРСТВЕННОЙ РЕГИСТРАЦИИ, КАДАСТРА И КАРТОГРАФИИ Действителен: с 17.05.2022 по 10.08.2023</p>	
		инициалы, фамилия	

Земельный участок			
вид объекта недвижимости			
Лист № 3 раздела 1	Всего листов раздела 1: 3	Всего разделов: 8	Всего листов выписки: 11
29.09.2022г. № КУВИ-001/2022-169397369			
Кадастровый номер:		47:29:0787001:1636	
Получатель выписки:		Сашко Анастасия Леонидовна	

полное наименование должности	 ДОКУМЕНТ ПОДПИСАН ЭЛЕКТРОННОЙ ПОДПИСЬЮ Сертификат: 64575127400433833109200328139839306360 Владелец: ФЕДЕРАЛЬНАЯ СЛУЖБА ГОСУДАРСТВЕННОЙ РЕГИСТРАЦИИ, КАДАСТРА И КАРТОГРАФИИ Действителен: с 17.05.2022 по 10.08.2023	инициалы, фамилия

Выписка из Единого государственного реестра недвижимости об объекте недвижимости

Сведения о зарегистрированных правах

Земельный участок			
вид объекта недвижимости			
Лист № 1 раздела 2		Всего листов раздела 2: 2	
		Всего разделов: 8	
Всего листов выписки: 11			
29.09.2022г. № КУВИ-001/2022-169397369			
Кадастровый номер:		47:29:0787001:1636	
1	Правообладатель (правообладатели):	1.1	Шачнев Андрей Владимирович
2	Вид, номер, дата и время государственной регистрации права:	2.1	Собственность 47-47/023-47/023/015/2016-8443/1 29.11.2016 14:28:41
3	Сведения об осуществлении государственной регистрации сделки, права без необходимого в силу закона согласия третьего лица, органа:	3.1	данные отсутствуют
4	Ограничение прав и обременение объекта недвижимости:	не зарегистрировано	
5	Договоры участия в долевом строительстве:	не зарегистрировано	
6	Заявленные в судебном порядке права требования:	данные отсутствуют	
7	Сведения о возражении в отношении зарегистрированного права:	данные отсутствуют	
8	Сведения о наличии решения об изъятии объекта недвижимости для государственных и муниципальных нужд:	данные отсутствуют	
9	Сведения о невозможности государственной регистрации без личного участия правообладателя или его законного представителя:	данные отсутствуют	
10	Правопритязания и сведения о наличии поступивших, но не рассмотренных заявлений о проведении государственной регистрации права (перехода, прекращения права), ограничения права или обременения объекта недвижимости, сделки в отношении объекта недвижимости:	отсутствуют	



ДОКУМЕНТ ПОДПИСАН
ЭЛЕКТРОННОЙ ПОДПИСЬЮ

Сертификат: 64575127400433833109200328139839306360

Владелец: ФЕДЕРАЛЬНАЯ СЛУЖБА ГОСУДАРСТВЕННОЙ
РЕГИСТРАЦИИ, КАДАСТРА И КАРТОГРАФИИ
Действителен: с 17.05.2022 по 10.08.2023

полное наименование должности

инициалы, фамилия

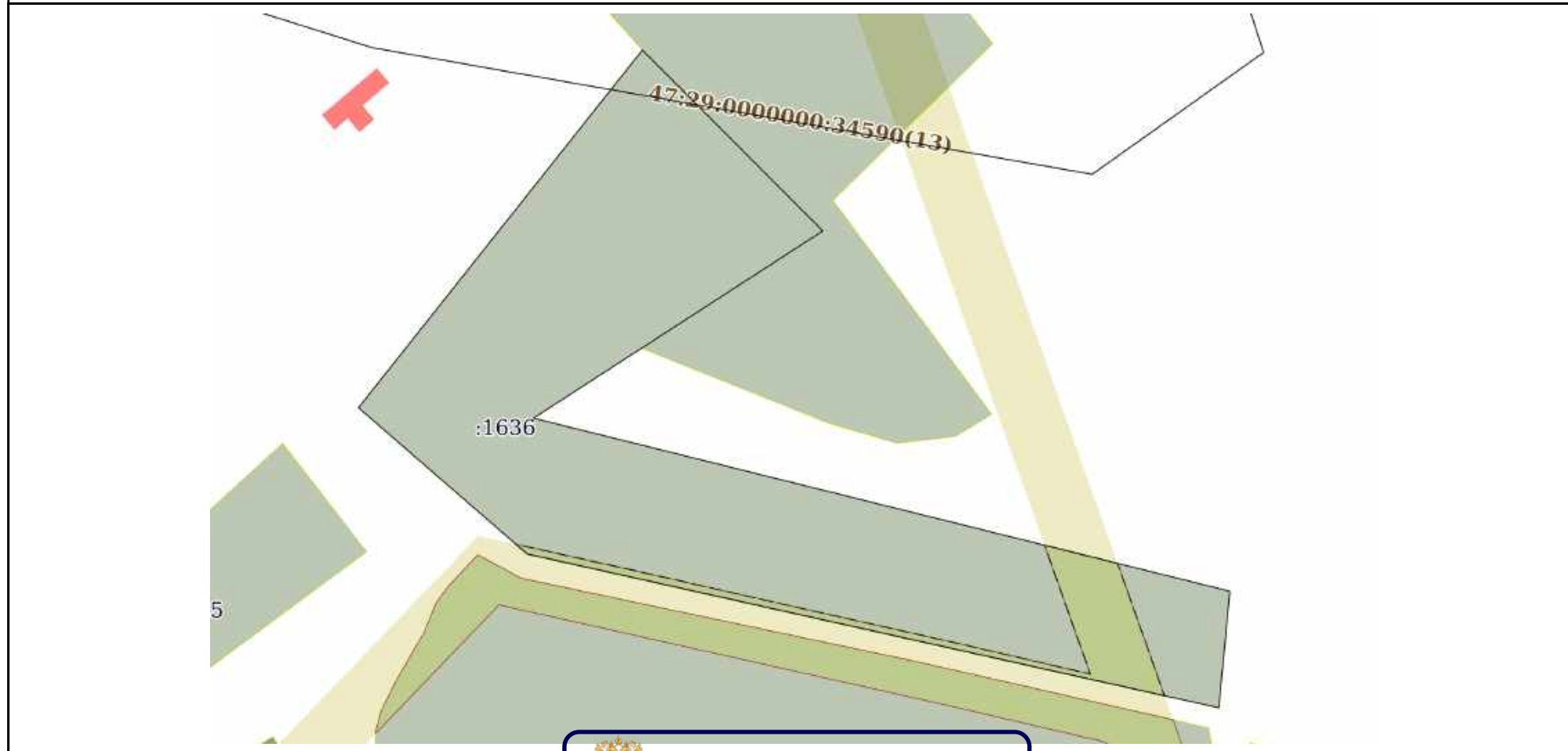
Земельный участок			
вид объекта недвижимости			
Лист № 2 раздела 2	Всего листов раздела 2: 2	Всего разделов: 8	Всего листов выписки: 11
29.09.2022г. № КУВИ-001/2022-169397369			
Кадастровый номер:		47:29:0787001:1636	
11	Сведения о невозможности государственной регистрации перехода, прекращения, ограничения права на земельный участок из земель сельскохозяйственного назначения:	данные отсутствуют	


полное наименование должности		ДОКУМЕНТ ПОДПИСАН	инициалы, фамилия
		ЭЛЕКТРОННОЙ ПОДПИСЬЮ	
	Сертификат: 64575127400433833109200328139839306360 Владелец: ФЕДЕРАЛЬНАЯ СЛУЖБА ГОСУДАРСТВЕННОЙ РЕГИСТРАЦИИ, КАДАСТРА И КАРТОГРАФИИ Действителен: с 17.05.2022 по 10.08.2023		

Выписка из Единого государственного реестра недвижимости об объекте недвижимости
 Описание местоположения земельного участка

Земельный участок			
вид объекта недвижимости			
Лист № 1 раздела 3	Всего листов раздела 3: 1	Всего разделов: 8	Всего листов выписки: 11
29.09.2022г. № КУВИ-001/2022-169397369			
Кадастровый номер:		47:29:0787001:1636	

План (чертеж, схема) земельного участка



Масштаб 1:2000	Условные обозначения	 ДОКУМЕНТ ПОДПИСАН ЭЛЕКТРОННОЙ ПОДПИСЬЮ	
полное наименование должности	Сертификат: 64575127400433833109200328139839306360 Владелец: ФЕДЕРАЛЬНАЯ СЛУЖБА ГОСУДАРСТВЕННОЙ РЕГИСТРАЦИИ, КАДАСТРА И КАРТОГРАФИИ Действителен: с 17.05.2022 по 10.08.2023		инициалы, фамилия

Выписка из Единого государственного реестра недвижимости об объекте недвижимости

Описание местоположения земельного участка

Земельный участок			
вид объекта недвижимости			
Лист № 1 раздела 3.1	Всего листов раздела 3.1: 1	Всего разделов: 8	Всего листов выписки: 11
29.09.2022г. № КУВИ-001/2022-169397369			
Кадастровый номер:		47:29:0787001:1636	

Описание местоположения границ земельного участка							
№ п/п	Номер точки		Дирекционный угол	Горизонтальное проложение, м	Описание закрепления на местности	Кадастровые номера смежных участков	Сведения об адресах правообладателей смежных земельных участков
	начальная	конечная					
1	2	3	4	5	6	7	8
1	1.1.1	1.1.2	135°2.8'	86.37	данные отсутствуют	47:29:0787001:1684(1)	г. Санкт-Петербург, просп.Владимирский, д.15, кв.3
2	1.1.2	1.1.3	237°6.4'	116.52	данные отсутствуют	данные отсутствуют	данные отсутствуют
3	1.1.3	1.1.4	103°56.8'	242.65	данные отсутствуют	данные отсутствуют	данные отсутствуют
4	1.1.4	1.1.5	185°22.9'	39.56	данные отсутствуют	данные отсутствуют	данные отсутствуют
5	1.1.5	1.1.6	282°31.6'	239.62	данные отсутствуют	данные отсутствуют	данные отсутствуют
6	1.1.6	1.1.7	310°54.1'	75.49	данные отсутствуют	данные отсутствуют	данные отсутствуют
7	1.1.7	1.1.1	38°27.7'	154.36	данные отсутствуют	данные отсутствуют	данные отсутствуют



ДОКУМЕНТ ПОДПИСАН
ЭЛЕКТРОННОЙ ПОДПИСЬЮ

Сертификат: 64575127400433833109200328139839306360

Владелец: ФЕДЕРАЛЬНАЯ СЛУЖБА ГОСУДАРСТВЕННОЙ
РЕГИСТРАЦИИ, КАДАСТРА И КАРТОГРАФИИ
Действителен: с 17.05.2022 по 10.08.2023

полное наименование должности

инициалы, фамилия

Выписка из Единого государственного реестра недвижимости об объекте недвижимости

Описание местоположения земельного участка

Земельный участок			
вид объекта недвижимости			
Лист № 1 раздела 3.2	Всего листов раздела 3.2: 1	Всего разделов: 8	Всего листов выписки: 11
29.09.2022г. № КУВИ-001/2022-169397369			
Кадастровый номер:		47:29:0787001:1636	

Сведения о характерных точках границы земельного участка				
Система координат МСК 47 зона 2				
Номер точки	Координаты, м		Описание закрепления на местности	Средняя квадратичная погрешность определения координат характерных точек границ земельного участка, м
	X	Y		
1	2	3	4	5
1	288378.23	2194611.47	Закрепление отсутствует	2.5
2	288317.11	2194672.49	Закрепление отсутствует	2.5
3	288253.83	2194574.65	Закрепление отсутствует	2.5
4	288195.35	2194810.15	Закрепление отсутствует	2.5
5	288155.96	2194806.44	Закрепление отсутствует	2.5
6	288207.93	2194572.52	Закрепление отсутствует	2.5
7	288257.36	2194515.46	Закрепление отсутствует	2.5
8	288378.23	2194611.47	Закрепление отсутствует	2.5

полное наименование должности	 ДОКУМЕНТ ПОДПИСАН ЭЛЕКТРОННОЙ ПОДПИСЬЮ	инициалы, фамилия
	Сертификат: 64575127400433833109200328139839306360 Владелец: ФЕДЕРАЛЬНАЯ СЛУЖБА ГОСУДАРСТВЕННОЙ РЕГИСТРАЦИИ, КАДАСТРА И КАРТОГРАФИИ Действителен: с 17.05.2022 по 10.08.2023	

Выписка из Единого государственного реестра недвижимости об объекте недвижимости
Сведения о частях земельного участка

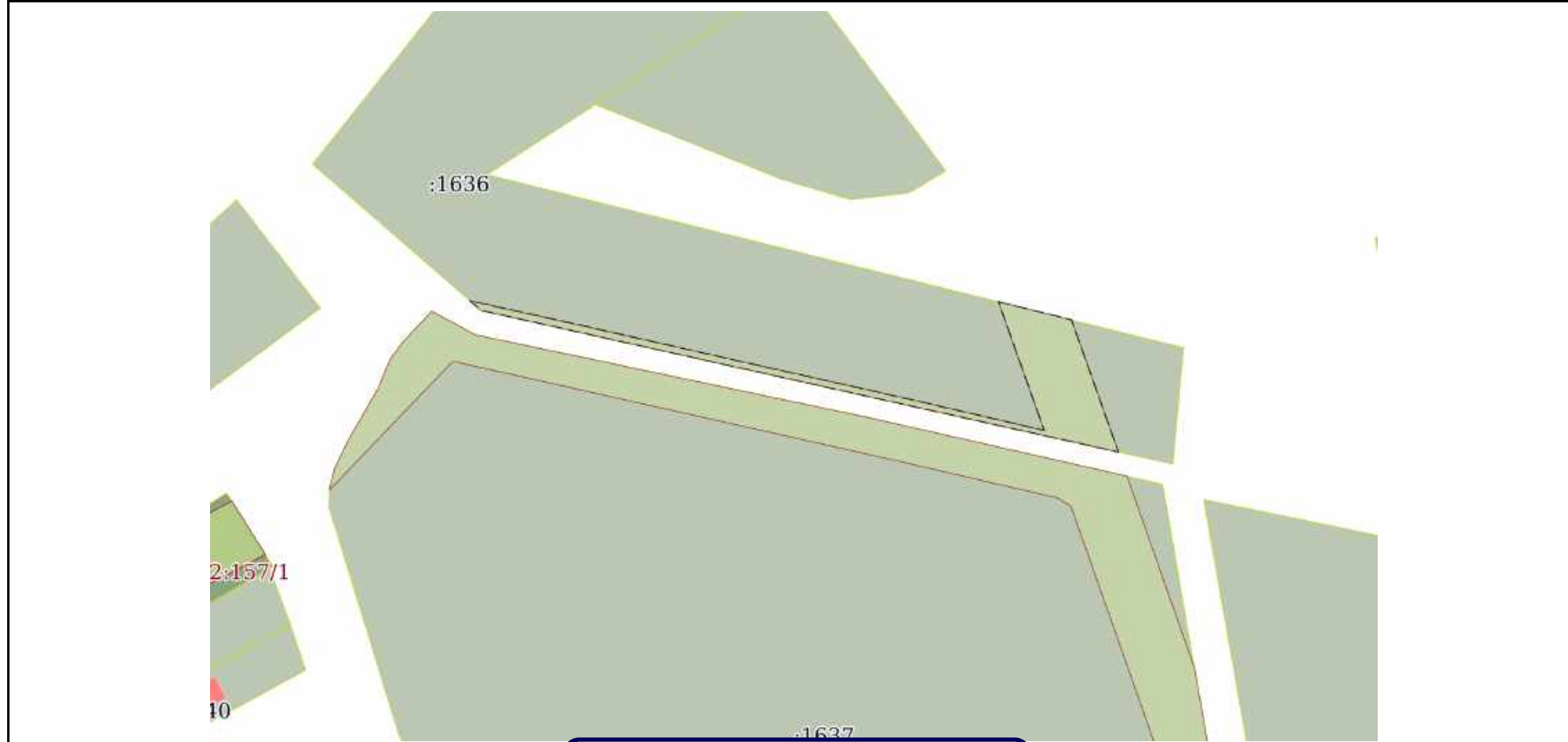
Земельный участок			
вид объекта недвижимости			

Лист № 1 раздела 4	Всего листов раздела 4: 1	Всего разделов: 8	Всего листов выписки: 11
--------------------	---------------------------	-------------------	--------------------------


29.09.2022г. № КУВИ-001/2022-169397369


Кадастровый номер: 47:29:0787001:1636

План (чертеж, схема) части земельного участка Учетный номер части: 47:29:0787001:1636/1



Масштаб 1:2000 Условные обозначения

	 ДОКУМЕНТ ПОДПИСАН ЭЛЕКТРОННОЙ ПОДПИСЬЮ	
полное наименование должности	Сертификат: 64575127400433833109200328139839306360 Владелец: ФЕДЕРАЛЬНАЯ СЛУЖБА ГОСУДАРСТВЕННОЙ РЕГИСТРАЦИИ, КАДАСТРА И КАРТОГРАФИИ Действителен: с 17.05.2022 по 10.08.2023	инициалы, фамилия



ДОКУМЕНТ ПОДПИСАН
ЭЛЕКТРОННОЙ ПОДПИСЬЮ

Сертификат: 64575127400433833109200328139839306360
 Владелец: ФЕДЕРАЛЬНАЯ СЛУЖБА ГОСУДАРСТВЕННОЙ
 РЕГИСТРАЦИИ, КАДАСТРА И КАРТОГРАФИИ
 Действителен: с 17.05.2022 по 10.08.2023

Выписка из Единого государственного реестра недвижимости об объекте недвижимости
Сведения о частях земельного участка

Земельный участок			
вид объекта недвижимости			
Лист № 1 раздела 4.1	Всего листов раздела 4.1: 1	Всего разделов: 8	Всего листов выписки: 11
29.09.2022г. № КУВИ-001/2022-169397369			
Кадастровый номер:		47:29:0787001:1636	

Учетный номер части	Площадь, м2	Содержание ограничения в использовании или ограничения права на объект недвижимости или обременения объекта недвижимости
1	2	3
47:29:0787001:1636/1	1448	вид ограничения (обременения): ограничения прав на земельный участок, предусмотренные статьями 56, 56.1 Земельного кодекса Российской Федерации; Срок действия: с 2020-11-27; реквизиты документа-основания: доверенность от 20.02.2019 № 78/337-н/78-2019-2-521; иной документ, содержащий описание объекта от 15.10.2020 № PVD-0123/2020-8018; документ, содержащий необходимые для внесения в государственный кадастр недвижимости сведения об установлении или изменении территориальной зоны или зоны с особыми условиями использования территорий, либо об отмене установления такой зоны от 15.10.2020 № PVD-0123/2020-8018; Содержание ограничения (обременения): При установлении охранной зоны предусматриваются определенные ограничения в использовании территории, которые регламентируются Постановлением Правительства РФ от 24 февраля 2009 г. N 160 "О порядке установления охранных зон объектов электросетевого хозяйства и особых условий использования земельных участков, расположенных в границах таких зон"; Реестровый номер границы: 47:29-6.638; Вид объекта реестра границ: Зона с особыми условиями использования территории; Вид зоны по документу: Охранная зона объекта электросетевого хозяйства ВЛ-10 кв отпайка от ВЛ-44-05; Тип зоны: Охранная зона инженерных коммуникаций; Номер: 013236

полное наименование должности	 ДОКУМЕНТ ПОДПИСАН ЭЛЕКТРОННОЙ ПОДПИСЬЮ	инициалы, фамилия
	Сертификат: 64575127400433833109200328139839306360 Владелец: ФЕДЕРАЛЬНАЯ СЛУЖБА ГОСУДАРСТВЕННОЙ РЕГИСТРАЦИИ, КАДАСТРА И КАРТОГРАФИИ Действителен: с 17.05.2022 по 10.08.2023	

Выписка из Единого государственного реестра недвижимости об объекте недвижимости
Сведения о частях земельного участка

Земельный участок			
вид объекта недвижимости			
Лист № 1 раздела 4.2	Всего листов раздела 4.2: 1	Всего разделов: 8	Всего листов выписки: 11
29.09.2022г. № КУВИ-001/2022-169397369			
Кадастровый номер:		47:29:0787001:1636	

Сведения о характерных точках границы части (частей) земельного участка				
Учетный номер части: 47:29:0787001:1636/1				
Система координат				
Номер точки	Координаты, м		Описание закрепления на местности	Средняя квадратичная погрешность определения координат характерных точек границ земельного участка, м
	X	Y		
1	2	3	4	5
1	288210.91	2194747.48	-	-
2	288204.78	2194772.17	-	-
3	288160.04	2194788.07	-	-
4	288207.93	2194572.52	-	-
5	288211.22	2194568.72	-	-
6	288203.22	2194604.98	-	-
7	288191.62	2194656.14	-	-
8	288177.88	2194717.58	-	-
9	288167.37	2194762.96	-	-
1	288210.91	2194747.48	-	-

полное наименование должности	 ДОКУМЕНТ ПОДПИСАН ЭЛЕКТРОННОЙ ПОДПИСЬЮ	инициалы, фамилия
	Сертификат: 64575127400433833109200328139839306360 Владелец: ФЕДЕРАЛЬНАЯ СЛУЖБА ГОСУДАРСТВЕННОЙ РЕГИСТРАЦИИ, КАДАСТРА И КАРТОГРАФИИ Действителен: с 17.05.2022 по 10.08.2023	

Выписка из Единого государственного реестра недвижимости об объекте недвижимости

Сведения о характеристиках объекта недвижимости

На основании запроса от 27.09.2022, поступившего на рассмотрение 27.09.2022, сообщаем, что согласно записям Единого государственного реестра недвижимости:

Раздел 1 Лист 1

Земельный участок			
вид объекта недвижимости			

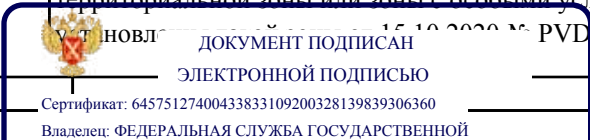
Лист № 1 раздела 1	Всего листов раздела 1: 3	Всего разделов: 8	Всего листов выписки: 11
--------------------	---------------------------	-------------------	--------------------------

29.09.2022г. № КУВИ-001/2022-169398147	
Кадастровый номер:	47:29:0787001:1637
Номер кадастрового квартала:	47:29:0787001
Дата присвоения кадастрового номера:	07.10.2016

Ранее присвоенный государственный учетный номер:	данные отсутствуют
Местоположение:	Ленинградская область, Лужский район
Площадь:	62700 +/- 2191
Кадастровая стоимость, руб.:	459591
Кадастровые номера расположенных в пределах земельного участка объектов недвижимости:	данные отсутствуют
Кадастровые номера объектов недвижимости, из которых образован объект недвижимости:	47:29:0000000:4
Кадастровые номера образованных объектов недвижимости:	данные отсутствуют
Категория земель:	Земли сельскохозяйственного назначения
Виды разрешенного использования:	Для сельскохозяйственного производства
Сведения о кадастровом инженерере:	данные отсутствуют
Сведения о лесах, водных объектах и об иных природных объектах, расположенных в пределах земельного участка:	данные отсутствуют
Сведения о том, что земельный участок полностью расположен в границах зоны с особыми условиями использования территории, территории объекта культурного наследия, публичного сервитута:	данные отсутствуют
Сведения о том, что земельный участок расположен в границах особой экономической зоны, территории опережающего социально-экономического развития, зоны территориального развития в Российской Федерации, игровой зоны:	данные отсутствуют

	ДОКУМЕНТ ПОДПИСАН ЭЛЕКТРОННОЙ ПОДПИСЬЮ
	Сертификат: 64575127400433833109200328139839306360
	Владелец: ФЕДЕРАЛЬНАЯ СЛУЖБА ГОСУДАРСТВЕННОЙ РЕГИСТРАЦИИ, КАДАСТРА И КАРТОГРАФИИ
	Действителен: с 17.05.2022 по 10.08.2023

полное наименование должности		инициалы, фамилия
-------------------------------	--	-------------------

Земельный участок			
вид объекта недвижимости			
Лист № 2 раздела 1	Всего листов раздела 1: 3	Всего разделов: 8	Всего листов выписки: 11
29.09.2022г. № КУВИ-001/2022-169398147			
Кадастровый номер:		47:29:0787001:1637	
Сведения о том, что земельный участок расположен в границах особо охраняемой природной территории, охотничьих угодий, лесничеств:		данные отсутствуют	
Сведения о результатах проведения государственного земельного надзора:		данные отсутствуют	
Сведения о расположении земельного участка в границах территории, в отношении которой утвержден проект межевания территории:		данные отсутствуют	
Условный номер земельного участка:		данные отсутствуют	
Сведения о принятии акта и (или) заключении договора, предусматривающих предоставление в соответствии с земельным законодательством исполнительным органом государственным органом власти или органом местного самоуправления, находящегося в государственной или муниципальной собственности земельного участка для строительства наемного дома социального использования или наемного дома коммерческого использования:		данные отсутствуют	
Сведения о том, что земельный участок или земельные участки образованы на основании решения об изъятии земельного участка и (или) расположенного на нем объекта недвижимости для государственных или муниципальных нужд:		данные отсутствуют	
Сведения о том, что земельный участок образован из земель или земельного участка, государственная собственность на которые не разграничена:		данные отсутствуют	
Сведения о наличии земельного спора о местоположении границ земельных участков:		данные отсутствуют	
Статус записи об объекте недвижимости:		Сведения об объекте недвижимости имеют статус "актуальные"	
Особые отметки:		Сведения об ограничениях права на объект недвижимости, обременениях данного объекта, не зарегистрированных в реестре прав, ограничений прав и обременений недвижимого имущества: вид ограничения (обременения): ограничения прав на земельный участок, предусмотренные статьями 56, 56.1 Земельного кодекса Российской Федерации; срок действия: с 27.11.2020; реквизиты документа-основания: доверенность от 20.02.2019 № 78/337-н/78-2019-2-521; иной документ, содержащий описание объекта от 15.10.2020 № PVD-0123/2020-8018; документ, содержащий необходимые для внесения в государственный кадастр недвижимости сведения об установлении или изменении территориальной зоны или зоны с особыми условиями использования территорий, либо об отмене	
полное наименование должности		 <p>УТВЕРЖДЕНО ДОКУМЕНТ ПОДПИСАН ЭЛЕКТРОННОЙ ПОДПИСЬЮ Сертификат: 64575127400433833109200328139839306360 Владелец: ФЕДЕРАЛЬНАЯ СЛУЖБА ГОСУДАРСТВЕННОЙ РЕГИСТРАЦИИ, КАДАСТРА И КАРТОГРАФИИ Действителен: с 17.05.2022 по 10.08.2023</p>	
		инициалы, фамилия	

Земельный участок			
вид объекта недвижимости			
Лист № 3 раздела 1	Всего листов раздела 1: 3	Всего разделов: 8	Всего листов выписки: 11
29.09.2022г. № КУВИ-001/2022-169398147			
Кадастровый номер:		47:29:0787001:1637	
Получатель выписки:		Сашко Анастасия Леонидовна	

полное наименование должности	 ДОКУМЕНТ ПОДПИСАН ЭЛЕКТРОННОЙ ПОДПИСЬЮ Сертификат: 64575127400433833109200328139839306360 Владелец: ФЕДЕРАЛЬНАЯ СЛУЖБА ГОСУДАРСТВЕННОЙ РЕГИСТРАЦИИ, КАДАСТРА И КАРТОГРАФИИ Действителен: с 17.05.2022 по 10.08.2023	инициалы, фамилия

Выписка из Единого государственного реестра недвижимости об объекте недвижимости

Сведения о зарегистрированных правах

Земельный участок			
вид объекта недвижимости			
Лист № 1 раздела 2		Всего листов раздела 2: 2	
		Всего разделов: 8	
Всего листов выписки: 11			
29.09.2022г. № КУВИ-001/2022-169398147			
Кадастровый номер:		47:29:0787001:1637	
1	Правообладатель (правообладатели):	1.1	Шачнев Андрей Владимирович
2	Вид, номер, дата и время государственной регистрации права:	2.1	Собственность 47-47/023-47/023/015/2016-8444/1 29.11.2016 14:32:48
3	Сведения об осуществлении государственной регистрации сделки, права без необходимого в силу закона согласия третьего лица, органа:	3.1	данные отсутствуют
4	Ограничение прав и обременение объекта недвижимости:	не зарегистрировано	
5	Договоры участия в долевом строительстве:	не зарегистрировано	
6	Заявленные в судебном порядке права требования:	данные отсутствуют	
7	Сведения о возражении в отношении зарегистрированного права:	данные отсутствуют	
8	Сведения о наличии решения об изъятии объекта недвижимости для государственных и муниципальных нужд:	данные отсутствуют	
9	Сведения о невозможности государственной регистрации без личного участия правообладателя или его законного представителя:	данные отсутствуют	
10	Правопритязания и сведения о наличии поступивших, но не рассмотренных заявлений о проведении государственной регистрации права (перехода, прекращения права), ограничения права или обременения объекта недвижимости, сделки в отношении объекта недвижимости:	отсутствуют	



ДОКУМЕНТ ПОДПИСАН
ЭЛЕКТРОННОЙ ПОДПИСЬЮ

Сертификат: 64575127400433833109200328139839306360

Владелец: ФЕДЕРАЛЬНАЯ СЛУЖБА ГОСУДАРСТВЕННОЙ
РЕГИСТРАЦИИ, КАДАСТРА И КАРТОГРАФИИ
Действителен: с 17.05.2022 по 10.08.2023

полное наименование должности

инициалы, фамилия

Земельный участок			
вид объекта недвижимости			
Лист № 2 раздела 2	Всего листов раздела 2: 2	Всего разделов: 8	Всего листов выписки: 11
29.09.2022г. № КУВИ-001/2022-169398147			
Кадастровый номер:		47:29:0787001:1637	
11	Сведения о невозможности государственной регистрации перехода, прекращения, ограничения права на земельный участок из земель сельскохозяйственного назначения:	данные отсутствуют	

полное наименование должности		ДОКУМЕНТ ПОДПИСАН	инициалы, фамилия
		ЭЛЕКТРОННОЙ ПОДПИСЬЮ	
Сертификат: 64575127400433833109200328139839306360		Владелец: ФЕДЕРАЛЬНАЯ СЛУЖБА ГОСУДАРСТВЕННОЙ	
РЕГИСТРАЦИИ, КАДАСТРА И КАРТОГРАФИИ		Действителен: с 17.05.2022 по 10.08.2023	

Выписка из Единого государственного реестра недвижимости об объекте недвижимости
 Описание местоположения земельного участка

Земельный участок			
вид объекта недвижимости			
Лист № 1 раздела 3	Всего листов раздела 3: 1	Всего разделов: 8	Всего листов выписки: 11
29.09.2022г. № КУВИ-001/2022-169398147			
Кадастровый номер:		47:29:0787001:1637	

План (чертеж, схема) земельного участка



Масштаб 1:3000

Условные обозначения:



ДОКУМЕНТ ПОДПИСАН

ЭЛЕКТРОННОЙ ПОДПИСЬЮ

Сертификат: 64575127400433833109200328139839306360

Владелец: ФЕДЕРАЛЬНАЯ СЛУЖБА ГОСУДАРСТВЕННОЙ

РЕГИСТРАЦИИ, КАДАСТРА И КАРТОГРАФИИ

Действителен: с 17.05.2022 по 10.08.2023

полное наименование должности

инициалы, фамилия

Выписка из Единого государственного реестра недвижимости об объекте недвижимости

Описание местоположения земельного участка

Земельный участок			
вид объекта недвижимости			
Лист № 1 раздела 3.1	Всего листов раздела 3.1: 1	Всего разделов: 8	Всего листов выписки: 11
29.09.2022г. № КУВИ-001/2022-169398147			
Кадастровый номер:		47:29:0787001:1637	

Описание местоположения границ земельного участка							
№ п/п	Номер точки		Дирекционный угол	Горизонтальное проложение, м	Описание закрепления на местности	Кадастровые номера смежных участков	Сведения об адресах правообладателей смежных земельных участков
	начальн ая	конечн ая					
1	2	3	4	5	6	7	8
1	1.1.1	1.1.2	170°10.5'	207.76	данные отсутствуют	данные отсутствуют	данные отсутствуют
2	1.1.2	1.1.3	270°27.8'	255.9	данные отсутствуют	47:29:0787001:1684(5)	г. Санкт-Петербург, просп.Владимирский, д.15, кв.3
3	1.1.3	1.1.4	346°4.4'	54.51	данные отсутствуют	данные отсутствуют	данные отсутствуют
4	1.1.4	1.1.5	340°18.6'	51.55	данные отсутствуют	данные отсутствуют	данные отсутствуют
5	1.1.5	1.1.6	335°47.7'	18.24	данные отсутствуют	данные отсутствуют	данные отсутствуют
6	1.1.6	1.1.7	342°53.7'	80.41	данные отсутствуют	данные отсутствуют	данные отсутствуют
7	1.1.7	1.1.8	2°17.6'	6.5	данные отсутствуют	данные отсутствуют	данные отсутствуют
8	1.1.8	1.1.9	15°4.3'	6.85	данные отсутствуют	данные отсутствуют	данные отсутствуют
9	1.1.9	1.1.10	25°51.1'	10.78	данные отсутствуют	данные отсутствуют	данные отсутствуют
10	1.1.10	1.1.11	30°1.6'	19.7	данные отсутствуют	данные отсутствуют	данные отсутствуют
11	1.1.11	1.1.12	22°29.7'	10.9	данные отсутствуют	данные отсутствуют	данные отсутствуют
12	1.1.12	1.1.13	36°10.6'	6.78	данные отсутствуют	данные отсутствуют	данные отсутствуют
13	1.1.13	1.1.14	42°58.0'	14.75	данные отсутствуют	данные отсутствуют	данные отсутствуют
14	1.1.14	1.1.15	118°25.3'	16.7	данные отсутствуют	данные отсутствуют	данные отсутствуют
15	1.1.15	1.1.16	101°53.7'	136.52	данные отсутствуют	данные отсутствуют	данные отсутствуют
16	1.1.16	1.1.1	102°45.2'	101.46	данные отсутствуют	данные отсутствуют	данные отсутствуют



ДОКУМЕНТ ПОДПИСАН
ЭЛЕКТРОННОЙ ПОДПИСЬЮ

Сертификат: 64575127400433833109200328139839306360

Владелец: ФЕДЕРАЛЬНАЯ СЛУЖБА ГОСУДАРСТВЕННОЙ
РЕГИСТРАЦИИ, КАДАСТРА И КАРТОГРАФИИ
Действителен: с 17.05.2022 по 10.08.2023

полное наименование должности

инициалы, фамилия

Выписка из Единого государственного реестра недвижимости об объекте недвижимости

Описание местоположения земельного участка

Земельный участок			
вид объекта недвижимости			
Лист № 1 раздела 3.2	Всего листов раздела 3.2: 1	Всего разделов: 8	Всего листов выписки: 11
29.09.2022г. № КУВИ-001/2022-169398147			
Кадастровый номер:		47:29:0787001:1637	

Сведения о характерных точках границы земельного участка				
Система координат МСК 47 зона 2				
Номер точки	Координаты, м		Описание закрепления на местности	Средняя квадратичная погрешность определения координат характерных точек границ земельного участка, м
	X	Y		
1	2	3	4	5
1	288149.19	2194803.06	Закрепление отсутствует	2.5
2	287944.48	2194838.51	Закрепление отсутствует	2.5
3	287946.55	2194582.62	Закрепление отсутствует	2.5
4	287999.46	2194569.5	Закрепление отсутствует	2.5
5	288048	2194552.13	Закрепление отсутствует	2.5
6	288064.64	2194544.65	Закрепление отсутствует	2.5
7	288141.49	2194521	Закрепление отсутствует	2.5
8	288147.98	2194521.26	Закрепление отсутствует	2.5
9	288154.59	2194523.04	Закрепление отсутствует	2.5
10	288164.29	2194527.74	Закрепление отсутствует	2.5
11	288181.35	2194537.6	Закрепление отсутствует	2.5
12	288191.42	2194541.77	Закрепление отсутствует	2.5
13	288196.89	2194545.77	Закрепление отсутствует	2.5
14	288207.68	2194555.82	Закрепление отсутствует	2.5
15	288199.73	2194570.51	Закрепление отсутствует	2.5
16	288171.59	2194704.1	Закрепление отсутствует	2.5
17	288149.19	2194803.06	Закрепление отсутствует	2.5

полное наименование должности	 ДОКУМЕНТ ПОДПИСАН ЭЛЕКТРОННОЙ ПОДПИСЬЮ	инициалы, фамилия
	Сертификат: 64575127400433833109200328139839306360 Владелец: ФЕДЕРАЛЬНАЯ СЛУЖБА ГОСУДАРСТВЕННОЙ РЕГИСТРАЦИИ, КАДАСТРА И КАРТОГРАФИИ Действителен: с 17.05.2022 по 10.08.2023	

Выписка из Единого государственного реестра недвижимости об объекте недвижимости
Сведения о частях земельного участка

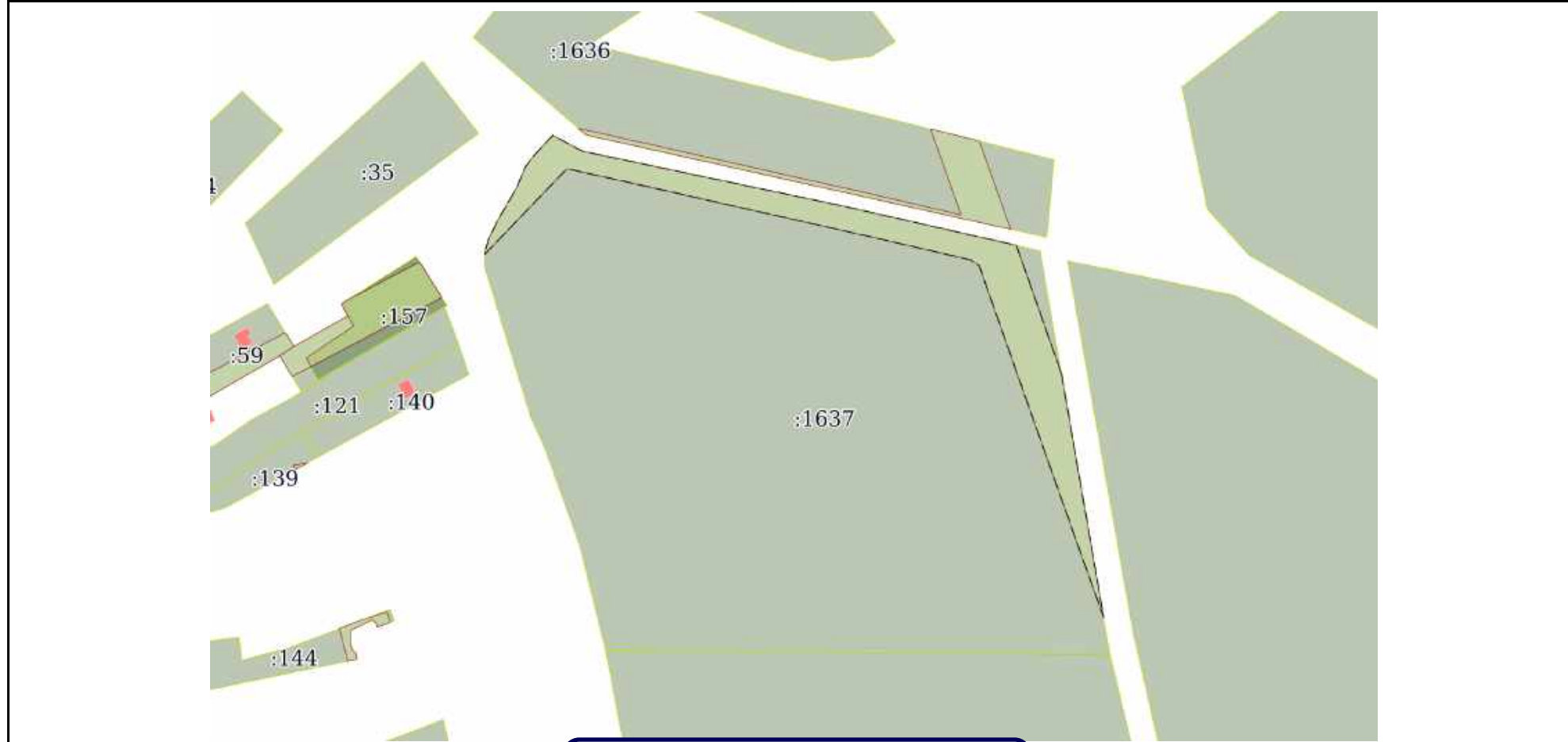
Земельный участок			
вид объекта недвижимости			

Лист № 1 раздела 4	Всего листов раздела 4: 1	Всего разделов: 8	Всего листов выписки: 11
--------------------	---------------------------	-------------------	--------------------------


29.09.2022г. № КУВИ-001/2022-169398147

Кадастровый номер: 47:29:0787001:1637

План (чертеж, схема) части земельного участка Учетный номер части: 47:29:0787001:1637/1



Масштаб 1:3000 Условные обозначения

	 ДОКУМЕНТ ПОДПИСАН ЭЛЕКТРОННОЙ ПОДПИСЬЮ	
полное наименование должности	Сертификат: 64575127400433833109200328139839306360 Владелец: ФЕДЕРАЛЬНАЯ СЛУЖБА ГОСУДАРСТВЕННОЙ РЕГИСТРАЦИИ, КАДАСТРА И КАРТОГРАФИИ Действителен: с 17.05.2022 по 10.08.2023	инициалы, фамилия

--	--	--

Выписка из Единого государственного реестра недвижимости об объекте недвижимости
Сведения о частях земельного участка

Земельный участок			
вид объекта недвижимости			
Лист № 1 раздела 4.1	Всего листов раздела 4.1: 1	Всего разделов: 8	Всего листов выписки: 11
29.09.2022г. № КУВИ-001/2022-169398147			
Кадастровый номер:		47:29:0787001:1637	

Учетный номер части	Площадь, м2	Содержание ограничения в использовании или ограничения права на объект недвижимости или обременения объекта недвижимости
1	2	3
47:29:0787001:1637/1	6092	вид ограничения (обременения): ограничения прав на земельный участок, предусмотренные статьями 56, 56.1 Земельного кодекса Российской Федерации; Срок действия: с 2020-11-27; реквизиты документа-основания: доверенность от 20.02.2019 № 78/337-н/78-2019-2-521; иной документ, содержащий описание объекта от 15.10.2020 № PVD-0123/2020-8018; документ, содержащий необходимые для внесения в государственный кадастр недвижимости сведения об установлении или изменении территориальной зоны или зоны с особыми условиями использования территорий, либо об отмене установления такой зоны от 15.10.2020 № PVD-0123/2020-8018; Содержание ограничения (обременения): При установлении охранной зоны предусматриваются определенные ограничения в использовании территории, которые регламентируются Постановлением Правительства РФ от 24 февраля 2009 г. N 160 "О порядке установления охранных зон объектов электросетевого хозяйства и особых условий использования земельных участков, расположенных в границах таких зон"; Реестровый номер границы: 47:29-6.638; Вид объекта реестра границ: Зона с особыми условиями использования территории; Вид зоны по документу: Охранная зона объекта электросетевого хозяйства ВЛ-10 кв отпайка от ВЛ-44-05; Тип зоны: Охранная зона инженерных коммуникаций; Номер: 013236

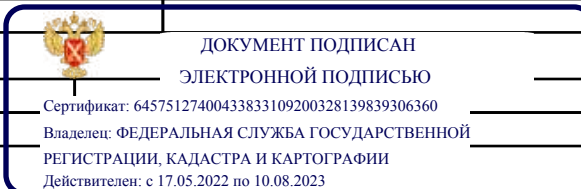
полное наименование должности	 ДОКУМЕНТ ПОДПИСАН ЭЛЕКТРОННОЙ ПОДПИСЬЮ	инициалы, фамилия
	Сертификат: 64575127400433833109200328139839306360 Владелец: ФЕДЕРАЛЬНАЯ СЛУЖБА ГОСУДАРСТВЕННОЙ РЕГИСТРАЦИИ, КАДАСТРА И КАРТОГРАФИИ Действителен: с 17.05.2022 по 10.08.2023	

Выписка из Единого государственного реестра недвижимости об объекте недвижимости
Сведения о частях земельного участка

Земельный участок			
вид объекта недвижимости			
Лист № 1 раздела 4.2	Всего листов раздела 4.2: 1	Всего разделов: 8	Всего листов выписки: 11
29.09.2022г. № КУВИ-001/2022-169398147			
Кадастровый номер:		47:29:0787001:1637	

Сведения о характерных точках границы части (частей) земельного участка				
Учетный номер части: 47:29:0787001:1637/1				
Система координат				
Номер точки	Координаты, м		Описание закрепления на местности	Средняя квадратичная погрешность определения координат характерных точек границ земельного участка, м
	X	Y		
1	2	3	4	5
1	288086.86	2194813.85	-	-
2	287963.2	2194835.27	-	-
3	287988.91	2194826.04	-	-
4	288069.3	2194797.56	-	-
5	288141.74	2194772.05	-	-
6	288144.54	2194767.59	-	-
7	288157.21	2194712.88	-	-
8	288170.94	2194651.48	-	-
9	288182.53	2194600.35	-	-
10	288190.77	2194563	-	-
11	288163.56	2194536.82	-	-
12	288147.28	2194521.23	-	-
13	288147.98	2194521.26	-	-
14	288154.59	2194523.04	-	-
15	288164.29	2194527.74	-	-
16	288181.35	2194537.6	-	-
17	288191.42	2194541.77	-	-
18	288196.89	2194545.77	-	-
19	288207.68	2194555.82	-	-
20	288199.73	2194570.51	-	-
21	288171.59	2194704.1	-	-
22	288151.93	2194790.95	-	-
1	288086.86	2194813.85	-	-

полное наименование должности	инициалы, фамилия
-------------------------------	-------------------



Филиал Федерального государственного бюджетного учреждения «Федеральная кадастровая палата федеральной службы государственной регистрации, кадастра и картографии» по Ленинградской области
полное наименование органа регистрации прав

Выписка из Единого государственного реестра недвижимости об объекте недвижимости

Сведения о характеристиках объекта недвижимости

На основании запроса от 07.09.2022, поступившего на рассмотрение 07.09.2022, сообщаем, что согласно записям Единого государственного реестра недвижимости:

Раздел 1 Лист 1

Земельный участок			
вид объекта недвижимости			

Лист № 1 раздела 1	Всего листов раздела 1: 3	Всего разделов: 8	Всего листов выписки: 12
--------------------	---------------------------	-------------------	--------------------------

08.09.2022г. № КУВИ-001/2022-155701958	
Кадастровый номер:	47:29:0787001:1652
Номер кадастрового квартала:	47:29:0787001
Дата присвоения кадастрового номера:	30.11.2016

Ранее присвоенный государственный учетный номер:	данные отсутствуют
Местоположение:	Ленинградская область, Лужский район
Площадь:	93636 +/- 2678
Кадастровая стоимость, руб.:	686351.88
Кадастровые номера расположенных в пределах земельного участка объектов недвижимости:	данные отсутствуют
Кадастровые номера объектов недвижимости, из которых образован объект недвижимости:	47:29:0000000:4
Кадастровые номера образованных объектов недвижимости:	данные отсутствуют
Категория земель:	Земли сельскохозяйственного назначения
Виды разрешенного использования:	Для сельскохозяйственного производства
Сведения о кадастровом инженерере:	данные отсутствуют
Сведения о лесах, водных объектах и об иных природных объектах, расположенных в пределах земельного участка:	данные отсутствуют
Сведения о том, что земельный участок полностью расположен в границах зоны с особыми условиями использования территории, территории объекта культурного наследия, публичного сервитута:	данные отсутствуют
Сведения о том, что земельный участок расположен в границах особой экономической зоны, территории опережающего социально-экономического развития, зоны территориального развития в Российской Федерации, игровой зоны:	данные отсутствуют

полное наименование должности	подпись	инициалы, фамилия
-------------------------------	---------	-------------------

М.П.

Земельный участок			
вид объекта недвижимости			
Лист № 2 раздела 1	Всего листов раздела 1: 3	Всего разделов: 8	Всего листов выписки: 12
08.09.2022г. № КУВИ-001/2022-155701958			
Кадастровый номер:		47:29:0787001:1652	
Сведения о том, что земельный участок расположен в границах особо охраняемой природной территории, охотничьих угодий, лесничеств:		данные отсутствуют	
Сведения о результатах проведения государственного земельного надзора:		данные отсутствуют	
Сведения о расположении земельного участка в границах территории, в отношении которой утвержден проект межевания территории:		данные отсутствуют	
Условный номер земельного участка:		данные отсутствуют	
Сведения о принятии акта и (или) заключении договора, предусматривающих предоставление в соответствии с земельным законодательством исполнительным органом государственным органом власти или органом местного самоуправления, находящегося в государственной или муниципальной собственности земельного участка для строительства наемного дома социального использования или наемного дома коммерческого использования:		данные отсутствуют	
Сведения о том, что земельный участок или земельные участки образованы на основании решения об изъятии земельного участка и (или) расположенного на нем объекта недвижимости для государственных или муниципальных нужд:		данные отсутствуют	
Сведения о том, что земельный участок образован из земель или земельного участка, государственная собственность на которые не разграничена:		данные отсутствуют	
Сведения о наличии земельного спора о местоположении границ земельных участков:		данные отсутствуют	
Статус записи об объекте недвижимости:		Сведения об объекте недвижимости имеют статус "актуальные"	
Особые отметки:		Сведения об ограничениях права на объект недвижимости, обременениях данного объекта, не зарегистрированных в реестре прав, ограничений прав и обременений недвижимого имущества: вид ограничения (обременения): ограничения прав на земельный участок, предусмотренные статьями 56, 56.1 Земельного кодекса Российской Федерации; срок действия: с 01.12.2020; реквизиты документа-основания: доверенность от 20.02.2019 № 78/337-н/78-2019-2-521; иной документ, содержащий описание объекта от 15.10.2020 № PVD-0123/2020-8118; документ, содержащий необходимые для внесения в государственный кадастр недвижимости сведения об установлении или изменении территориальной зоны или зоны с особыми условиями использования территорий, либо об отмене установления такой зоны от 15.10.2020 № PVD-0123/2020-8118.	
полное наименование должности		подпись	
		инициалы, фамилия	

М.П.

Земельный участок			
вид объекта недвижимости			
Лист № 3 раздела 1	Всего листов раздела 1: 3	Всего разделов: 8	Всего листов выписки: 12
08.09.2022г. № КУВИ-001/2022-155701958			
Кадастровый номер:		47:29:0787001:1652	
Получатель выписки:		Сашко Анастасия Леонидовна	

полное наименование должности	подпись	инициалы, фамилия
-------------------------------	---------	-------------------

М.П.

Выписка из Единого государственного реестра недвижимости об объекте недвижимости

Сведения о зарегистрированных правах

Земельный участок			
вид объекта недвижимости			
Лист № 1 раздела 2	Всего листов раздела 2: 2	Всего разделов: 8	Всего листов выписки: 12
08.09.2022г. № КУВИ-001/2022-155701958			
Кадастровый номер:		47:29:0787001:1652	

1	Правообладатель (правообладатели):	1.1	Ополченный Сергей Владимирович
2	Вид, номер, дата и время государственной регистрации права:	2.1	Собственность 47:29:0787001:1652-47/023/2017-3 19.05.2017 12:11:37
3	Сведения об осуществлении государственной регистрации сделки, права без необходимого в силу закона согласия третьего лица, органа:	3.1	данные отсутствуют
4	Ограничение прав и обременение объекта недвижимости:	не зарегистрировано	
5	Договоры участия в долевом строительстве:	не зарегистрировано	
6	Заявленные в судебном порядке права требования:	данные отсутствуют	
7	Сведения о возражении в отношении зарегистрированного права:	данные отсутствуют	
8	Сведения о наличии решения об изъятии объекта недвижимости для государственных и муниципальных нужд:	данные отсутствуют	
9	Сведения о невозможности государственной регистрации без личного участия правообладателя или его законного представителя:	данные отсутствуют	
10	Правопритязания и сведения о наличии поступивших, но не рассмотренных заявлений о проведении государственной регистрации права (перехода, прекращения права), ограничения права или обременения объекта недвижимости, сделки в отношении объекта недвижимости:	отсутствуют	

полное наименование должности	подпись	инициалы, фамилия
-------------------------------	---------	-------------------

М.П.

Земельный участок			
вид объекта недвижимости			
Лист № 2 раздела 2	Всего листов раздела 2: 2	Всего разделов: 8	Всего листов выписки: 12
08.09.2022г. № КУВИ-001/2022-155701958			
Кадастровый номер:		47:29:0787001:1652	
11	Сведения о невозможности государственной регистрации перехода, прекращения, ограничения права на земельный участок из земель сельскохозяйственного назначения:	данные отсутствуют	

полное наименование должности	подпись	инициалы, фамилия
-------------------------------	---------	-------------------

М.П.

Выписка из Единого государственного реестра недвижимости об объекте недвижимости
 Описание местоположения земельного участка

Земельный участок			
вид объекта недвижимости			

Лист № 1 раздела 3	Всего листов раздела 3: 1	Всего разделов: 8	Всего листов выписки: 12
--------------------	---------------------------	-------------------	--------------------------

08.09.2022г. № КУВИ-001/2022-155701958

Кадастровый номер: 47:29:0787001:1652

План (чертеж, схема) земельного участка



Масштаб 1:3000 Условные обозначения:

полное наименование должности	подпись	инициалы, фамилия

М.П.

Выписка из Единого государственного реестра недвижимости об объекте недвижимости

Описание местоположения земельного участка

Земельный участок			
вид объекта недвижимости			
Лист № 1 раздела 3.1	Всего листов раздела 3.1: 1	Всего разделов: 8	Всего листов выписки: 12
08.09.2022г. № КУВИ-001/2022-155701958			
Кадастровый номер:		47:29:0787001:1652	

Описание местоположения границ земельного участка							
№ п/п	Номер точки		Дирекционный угол	Горизонтальное проложение, м	Описание закрепления на местности	Кадастровые номера смежных участков	Сведения об адресах правообладателей смежных земельных участков
	начальная	конечная					
1	2	3	4	5	6	7	8
1	1.1.1	1.1.2	107°57.1`	54.61	данные отсутствуют	данные отсутствуют	данные отсутствуют
2	1.1.2	1.1.3	101°36.0`	248.85	данные отсутствуют	данные отсутствуют	данные отсутствуют
3	1.1.3	1.1.4	190°7.0`	226.27	данные отсутствуют	47:29:0787001:1684(9)	г. Санкт-Петербург, просп.Владимирский, д.15, кв.3
4	1.1.4	1.1.5	276°52.9`	438.3	данные отсутствуют	данные отсутствуют	данные отсутствуют
5	1.1.5	1.1.6	11°44.2`	23.15	данные отсутствуют	47:29:0000000:33670(3)	адрес отсутствует
6	1.1.5	1.1.5			данные отсутствуют	47:29:0787001:1748	адрес отсутствует
7	1.1.6	1.1.7	28°2.4`	81.13	данные отсутствуют	47:29:0000000:33670(3)	адрес отсутствует
8	1.1.7	1.1.8	39°41.8`	64.49	данные отсутствуют	47:29:0000000:33670(3)	адрес отсутствует
9	1.1.8	1.1.9	47°35.8`	101.74	данные отсутствуют	47:29:0000000:33670(3)	адрес отсутствует
10	1.1.9	1.1.1	39°5.8`	31.7	данные отсутствуют	47:29:0000000:33670(3)	адрес отсутствует

полное наименование должности	подпись	инициалы, фамилия

М.П.

Выписка из Единого государственного реестра недвижимости об объекте недвижимости

Описание местоположения земельного участка

Земельный участок			
вид объекта недвижимости			
Лист № 1 раздела 3.2	Всего листов раздела 3.2: 1	Всего разделов: 8	Всего листов выписки: 12
08.09.2022г. № КУВИ-001/2022-155701958			
Кадастровый номер:		47:29:0787001:1652	

Сведения о характерных точках границы земельного участка				
Система координат МСК 47 зона 2				
Номер точки	Координаты, м		Описание закрепления на местности	Средняя квадратичная погрешность определения координат характерных точек границ земельного участка, м
	X	Y		
1	2	3	4	5
1	284108.99	2194460.1	Закрепление отсутствует	2.5
2	284092.16	2194512.05	Закрепление отсутствует	2.5
3	284042.12	2194755.82	Закрепление отсутствует	2.5
4	283819.37	2194716.08	Закрепление отсутствует	2.5
5	283871.88	2194280.94	Закрепление отсутствует	2.5
6	283894.55	2194285.65	Закрепление отсутствует	2.5
7	283966.16	2194323.79	Закрепление отсутствует	2.5
8	284015.78	2194364.98	Закрепление отсутствует	2.5
9	284084.39	2194440.11	Закрепление отсутствует	2.5
10	284108.99	2194460.1	Закрепление отсутствует	2.5

полное наименование должности	подпись	инициалы, фамилия

М.П.

Выписка из Единого государственного реестра недвижимости об объекте недвижимости
Сведения о частях земельного участка

Земельный участок			
вид объекта недвижимости			

Лист № 1 раздела 4	Всего листов раздела 4: 1	Всего разделов: 8	Всего листов выписки: 12
--------------------	---------------------------	-------------------	--------------------------

08.09.2022г. № КУВИ-001/2022-155701958

Кадастровый номер: 47:29:0787001:1652

План (чертеж, схема) части земельного участка Учетный номер части: 47:29:0787001:1652/1



Масштаб 1:3000 Условные обозначения:

полное наименование должности	подпись	инициалы, фамилия

М.П.

Выписка из Единого государственного реестра недвижимости об объекте недвижимости
Сведения о частях земельного участка

Земельный участок			
вид объекта недвижимости			
Лист № 1 раздела 4.1	Всего листов раздела 4.1: 1	Всего разделов: 8	Всего листов выписки: 12
08.09.2022г. № КУВИ-001/2022-155701958			
Кадастровый номер:		47:29:0787001:1652	

Учетный номер части	Площадь, м2	Содержание ограничения в использовании или ограничения права на объект недвижимости или обременения объекта недвижимости
1	2	3
47:29:0787001:1652/1	9381	вид ограничения (обременения): ограничения прав на земельный участок, предусмотренные статьями 56, 56.1 Земельного кодекса Российской Федерации; Срок действия: с 2020-12-01; реквизиты документа-основания: доверенность от 20.02.2019 № 78/337-н/78-2019-2-521; иной документ, содержащий описание объекта от 15.10.2020 № PVD-0123/2020-8118; документ, содержащий необходимые для внесения в государственный кадастр недвижимости сведения об установлении или изменении территориальной зоны или зоны с особыми условиями использования территорий, либо об отмене установления такой зоны от 15.10.2020 № PVD-0123/2020-8118; Содержание ограничения (обременения): При установлении охранной зоны предусматриваются определенные ограничения в использовании территории, которые регламентируются Постановлением Правительства РФ от 24 февраля 2009 г. N 160 "О порядке установления охранных зон объектов электросетевого хозяйства и особых условий использования земельных участков, расположенных в границах таких зон"; Реестровый номер границы: 47:29-6.648; Вид объекта реестра границ: Зона с особыми условиями использования территории; Вид зоны по документу: Охранная зона объекта электросетевого хозяйства ВЛ-10 кв N 3 от п/ст 31; Тип зоны: Охранная зона инженерных коммуникаций; Номер: 013103

полное наименование должности	подпись	инициалы, фамилия

М.П.

Выписка из Единого государственного реестра недвижимости об объекте недвижимости
Сведения о частях земельного участка

Земельный участок			
вид объекта недвижимости			
Лист № 1 раздела 4.2	Всего листов раздела 4.2: 2	Всего разделов: 8	Всего листов выписки: 12
08.09.2022г. № КУВИ-001/2022-155701958			
Кадастровый номер:		47:29:0787001:1652	

Сведения о характерных точках границы части (частей) земельного участка				
Учетный номер части: 47:29:0787001:1652/1				
Система координат				
Номер точки	Координаты, м		Описание закрепления на местности	Средняя квадратичная погрешность определения координат характерных точек границ земельного участка, м
	X	Y		
1	2	3	4	5
1	284107.39	2194465.05	-	-
2	284094.2	2194505.74	-	-
3	284076.54	2194521.88	-	-
4	284041.5	2194553.14	-	-
5	284046.36	2194560.44	-	-
6	284074.12	2194599.94	-	-
7	284068.26	2194628.48	-	-
8	284028.87	2194572.42	-	-
9	284018.87	2194557.43	-	-
10	283994.18	2194523.63	-	-
11	283953.66	2194466.39	-	-
12	283911.37	2194405.84	-	-
13	283873.33	2194352.34	-	-
14	283864.7	2194340.42	-	-
15	283868.44	2194309.44	-	-
16	283890.55	2194339.98	-	-
17	283928.7	2194393.63	-	-
18	283971	2194454.19	-	-
19	284011.39	2194511.25	-	-
20	284029.23	2194535.67	-	-
21	284062.33	2194506.14	-	-
22	284102.38	2194469.55	-	-
23	284106.92	2194464.62	-	-

полное наименование должности	подпись	инициалы, фамилия
-------------------------------	---------	-------------------

М.П.

Земельный участок			
вид объекта недвижимости			
Лист № 2 раздела 4.2	Всего листов раздела 4.2: 2	Всего разделов: 8	Всего листов выписки: 12
08.09.2022г. № КУВИ-001/2022-155701958			
Кадастровый номер:		47:29:0787001:1652	
1	284107.39	2194465.05	-

полное наименование должности	подпись	инициалы, фамилия
-------------------------------	---------	-------------------

М.П.

Филиал Федерального государственного бюджетного учреждения «Федеральная кадастровая палата федеральной службы государственной регистрации, кадастра и картографии» по Ленинградской области
полное наименование органа регистрации прав

Выписка из Единого государственного реестра недвижимости об объекте недвижимости

Сведения о характеристиках объекта недвижимости

На основании запроса от 13.09.2022, поступившего на рассмотрение 13.09.2022, сообщаем, что согласно записям Единого государственного реестра недвижимости:

Раздел 1 Лист 1

Земельный участок			
вид объекта недвижимости			

Лист № 1 раздела 1	Всего листов раздела 1: 3	Всего разделов: 8	Всего листов выписки: 11
--------------------	---------------------------	-------------------	--------------------------

14.09.2022г. № КУВИ-001/2022-159226353	
Кадастровый номер:	47:29:0787001:1664
Номер кадастрового квартала:	47:29:0787001
Дата присвоения кадастрового номера:	19.01.2017

Ранее присвоенный государственный учетный номер:	данные отсутствуют
Местоположение:	Ленинградская область, Лужский район
Площадь:	21053 +/- 1270
Кадастровая стоимость, руб.:	154318.49
Кадастровые номера расположенных в пределах земельного участка объектов недвижимости:	данные отсутствуют
Кадастровые номера объектов недвижимости, из которых образован объект недвижимости:	47:29:0000000:4
Кадастровые номера образованных объектов недвижимости:	данные отсутствуют
Категория земель:	Земли сельскохозяйственного назначения
Виды разрешенного использования:	Для сельскохозяйственного производства
Сведения о кадастровом инженерере:	данные отсутствуют
Сведения о лесах, водных объектах и об иных природных объектах, расположенных в пределах земельного участка:	данные отсутствуют
Сведения о том, что земельный участок полностью расположен в границах зоны с особыми условиями использования территории, территории объекта культурного наследия, публичного сервитута:	данные отсутствуют
Сведения о том, что земельный участок расположен в границах особой экономической зоны, территории опережающего социально-экономического развития, зоны территориального развития в Российской Федерации, игровой зоны:	данные отсутствуют

полное наименование должности	подпись	инициалы, фамилия
-------------------------------	---------	-------------------

М.П.

Земельный участок			
вид объекта недвижимости			
Лист № 2 раздела 1	Всего листов раздела 1: 3	Всего разделов: 8	Всего листов выписки: 11
14.09.2022г. № КУВИ-001/2022-159226353			
Кадастровый номер:		47:29:0787001:1664	
Сведения о том, что земельный участок расположен в границах особо охраняемой природной территории, охотничьих угодий, лесничеств:	данные отсутствуют		
Сведения о результатах проведения государственного земельного надзора:	данные отсутствуют		
Сведения о расположении земельного участка в границах территории, в отношении которой утвержден проект межевания территории:	данные отсутствуют		
Условный номер земельного участка:	данные отсутствуют		
Сведения о принятии акта и (или) заключении договора, предусматривающих предоставление в соответствии с земельным законодательством исполнительным органом государственным органом власти или органом местного самоуправления, находящегося в государственной или муниципальной собственности земельного участка для строительства наемного дома социального использования или наемного дома коммерческого использования:	данные отсутствуют		
Сведения о том, что земельный участок или земельные участки образованы на основании решения об изъятии земельного участка и (или) расположенного на нем объекта недвижимости для государственных или муниципальных нужд:	данные отсутствуют		
Сведения о том, что земельный участок образован из земель или земельного участка, государственная собственность на которые не разграничена:	данные отсутствуют		
Сведения о наличии земельного спора о местоположении границ земельных участков:	данные отсутствуют		
Статус записи об объекте недвижимости:	Сведения об объекте недвижимости имеют статус "актуальные"		
Особые отметки:	Сведения об ограничениях права на объект недвижимости, обременениях данного объекта, не зарегистрированных в реестре прав, ограничений прав и обременений недвижимого имущества: вид ограничения (обременения): ограничения прав на земельный участок, предусмотренные статьями 56, 56.1 Земельного кодекса Российской Федерации; срок действия: с 08.02.2021; реквизиты документа-основания: доверенность от 20.02.2019 № 5959698; документ, содержащий необходимые для внесения в государственный кадастр недвижимости сведения об установлении или изменении территориальной зоны или зоны с особыми условиями использования территорий, либо об отмене установления такой зоны от 20.11.2020 № PVD-0123/2020-15248; иной документ, содержащий описание объекта от 20.11.2020 № PVD-0123/2020-15248.		
полное наименование должности	подпись	инициалы, фамилия	

М.П.

Земельный участок			
вид объекта недвижимости			
Лист № 3 раздела 1	Всего листов раздела 1: 3	Всего разделов: 8	Всего листов выписки: 11
14.09.2022г. № КУВИ-001/2022-159226353			
Кадастровый номер:		47:29:0787001:1664	
Получатель выписки:		Сашко Анастасия Леонидовна	

полное наименование должности	подпись	инициалы, фамилия
-------------------------------	---------	-------------------

М.П.

Выписка из Единого государственного реестра недвижимости об объекте недвижимости

Сведения о зарегистрированных правах

Земельный участок			
вид объекта недвижимости			
Лист № 1 раздела 2	Всего листов раздела 2: 2	Всего разделов: 8	Всего листов выписки: 11
14.09.2022г. № КУВИ-001/2022-159226353			
Кадастровый номер:	47:29:0787001:1664		

1	Правообладатель (правообладатели):	1.1	Матвеева Ирина Александровна
2	Вид, номер, дата и время государственной регистрации права:	2.1	Собственность 47:29:0787001:1664-47/023/2017-3 19.05.2017 09:45:14
3	Сведения об осуществлении государственной регистрации сделки, права без необходимого в силу закона согласия третьего лица, органа:	3.1	данные отсутствуют
4	Ограничение прав и обременение объекта недвижимости:	не зарегистрировано	
5	Договоры участия в долевом строительстве:	не зарегистрировано	
6	Заявленные в судебном порядке права требования:	данные отсутствуют	
7	Сведения о возражении в отношении зарегистрированного права:	данные отсутствуют	
8	Сведения о наличии решения об изъятии объекта недвижимости для государственных и муниципальных нужд:	данные отсутствуют	
9	Сведения о невозможности государственной регистрации без личного участия правообладателя или его законного представителя:	данные отсутствуют	
10	Правопритязания и сведения о наличии поступивших, но не рассмотренных заявлений о проведении государственной регистрации права (перехода, прекращения права), ограничения права или обременения объекта недвижимости, сделки в отношении объекта недвижимости:	отсутствуют	

полное наименование должности	подпись	инициалы, фамилия
-------------------------------	---------	-------------------

М.П.

Земельный участок			
вид объекта недвижимости			
Лист № 2 раздела 2	Всего листов раздела 2: 2	Всего разделов: 8	Всего листов выписки: 11
14.09.2022г. № КУВИ-001/2022-159226353			
Кадастровый номер:		47:29:0787001:1664	
11	Сведения о невозможности государственной регистрации перехода, прекращения, ограничения права на земельный участок из земель сельскохозяйственного назначения:	данные отсутствуют	

полное наименование должности	подпись	инициалы, фамилия
-------------------------------	---------	-------------------

М.П.

Выписка из Единого государственного реестра недвижимости об объекте недвижимости
Описание местоположения земельного участка

Земельный участок			
вид объекта недвижимости			
Лист № 1 раздела 3	Всего листов раздела 3: 1	Всего разделов: 8	Всего листов выписки: 11
14.09.2022г. № КУВИ-001/2022-159226353			
Кадастровый номер:		47:29:0787001:1664	

План (чертеж, схема) земельного участка



Масштаб 1:3000

Условные обозначения:

полное наименование должности	подпись	инициалы, фамилия

М.П.

Выписка из Единого государственного реестра недвижимости об объекте недвижимости

Описание местоположения земельного участка

Земельный участок
вид объекта недвижимости

Лист № 1 раздела 3.1	Всего листов раздела 3.1: 1	Всего разделов: 8	Всего листов выписки: 11
----------------------	-----------------------------	-------------------	--------------------------

14.09.2022г. № КУВИ-001/2022-159226353

Кадастровый номер: 47:29:0787001:1664

Описание местоположения границ земельного участка							
№ п/п	Номер точки		Дирекционный угол	Горизонтальное проложение, м	Описание закрепления на местности	Кадастровые номера смежных участков	Сведения об адресах правообладателей смежных земельных участков
	начальная	конечная					
1	2	3	4	5	6	7	8
1	1.1.1	1.1.2	136°6.9'	58.88	данные отсутствуют	данные отсутствуют	данные отсутствуют
2	1.1.2	1.1.3	218°42.0'	375.12	данные отсутствуют	данные отсутствуют	данные отсутствуют
3	1.1.3	1.1.4	310°6.1'	53.0	данные отсутствуют	данные отсутствуют	данные отсутствуют
4	1.1.4	1.1.1	37°53.3'	381.46	данные отсутствуют	данные отсутствуют	данные отсутствуют

полное наименование должности	подпись	инициалы, фамилия
-------------------------------	---------	-------------------

М.П.

Выписка из Единого государственного реестра недвижимости об объекте недвижимости

Описание местоположения земельного участка

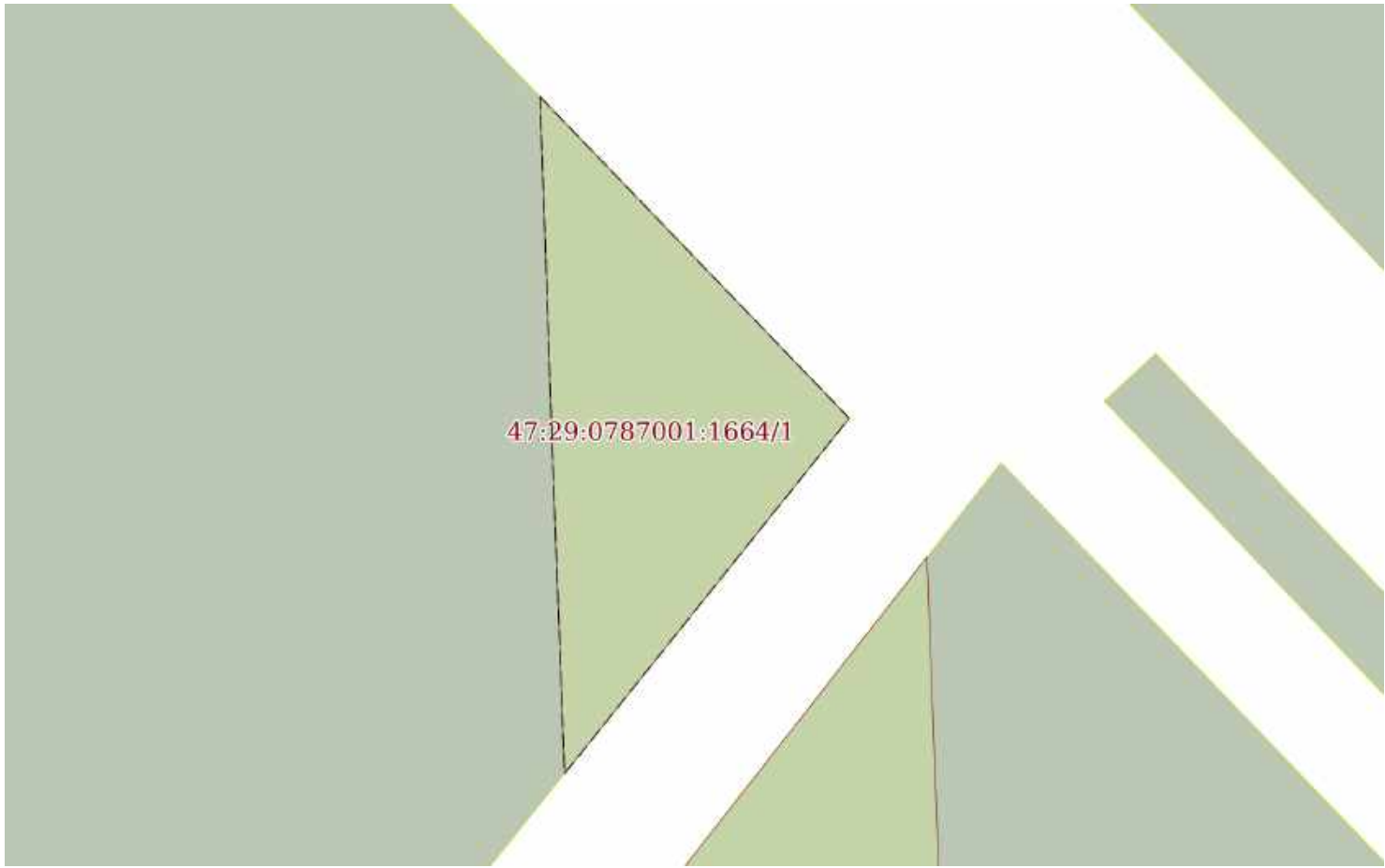
Земельный участок			
вид объекта недвижимости			
Лист № 1 раздела 3.2	Всего листов раздела 3.2: 1	Всего разделов: 8	Всего листов выписки: 11
14.09.2022г. № КУВИ-001/2022-159226353			
Кадастровый номер:		47:29:0787001:1664	

Сведения о характерных точках границы земельного участка				
Система координат МСК 47 зона 2				
Номер точки	Координаты, м		Описание закрепления на местности	Средняя квадратичная погрешность определения координат характерных точек границ земельного участка, м
	X	Y		
1	2	3	4	5
1	282535.91	2189668.47	Закрепление отсутствует	2.5
2	282493.47	2189709.29	Закрепление отсутствует	2.5
3	282200.72	2189474.75	Закрепление отсутствует	2.5
4	282234.86	2189434.21	Закрепление отсутствует	2.5
5	282535.91	2189668.47	Закрепление отсутствует	2.5

полное наименование должности	подпись	инициалы, фамилия

М.П.

Выписка из Единого государственного реестра недвижимости об объекте недвижимости
Сведения о частях земельного участка

Земельный участок			
вид объекта недвижимости			
Лист № 1 раздела 4	Всего листов раздела 4: 1	Всего разделов: 8	Всего листов выписки: 11
14.09.2022г. № КУВИ-001/2022-159226353			
Кадастровый номер:		47:29:0787001:1664	
План (чертеж, схема) части земельного участка		Учетный номер части: 47:29:0787001:1664/1	
			
Масштаб 1:400	Условные обозначения:		
полное наименование должности	подпись	инициалы, фамилия	

М.П.

Выписка из Единого государственного реестра недвижимости об объекте недвижимости
Сведения о частях земельного участка

Земельный участок			
вид объекта недвижимости			

Лист № 1 раздела 4.1	Всего листов раздела 4.1: 1	Всего разделов: 8	Всего листов выписки: 11
----------------------	-----------------------------	-------------------	--------------------------

14.09.2022г. № КУВИ-001/2022-159226353

Кадастровый номер: 47:29:0787001:1664

Учетный номер части	Площадь, м2	Содержание ограничения в использовании или ограничения права на объект недвижимости или обременения объекта недвижимости
1	2	3
47:29:0787001:1664/1	331	вид ограничения (обременения): ограничения прав на земельный участок, предусмотренные статьями 56, 56.1 Земельного кодекса Российской Федерации; Срок действия: с 2021-02-08; реквизиты документа-основания: доверенность от 20.02.2019 № 5959698; документ, содержащий необходимые для внесения в государственный кадастр недвижимости сведения об установлении или изменении территориальной зоны или зоны с особыми условиями использования территорий, либо об отмене установления такой зоны от 20.11.2020 № PVD-0123/2020-15248; иной документ, содержащий описание объекта от 20.11.2020 № PVD-0123/2020-15248; Содержание ограничения (обременения): При установлении охранной зоны предусматриваются определенные ограничения в использовании территории, которые регламентируются Постановлением Правительства РФ от 24 февраля 2009 г. N 160 "О порядке установления охранных зон объектов электросетевого хозяйства и особых условий использования земельных участков, расположенных в границах таких зон"; Реестровый номер границы: 47:29-6.662; Вид объекта реестра границ: Зона с особыми условиями использования территории; Вид зоны по документу: Охранная зона объекта электросетевого хозяйства ВЛ-10 кв от п/с 35/10 №31; Тип зоны: Охранная зона инженерных коммуникаций; Номер: 013102

полное наименование должности	подпись	инициалы, фамилия
-------------------------------	---------	-------------------

М.П.

Выписка из Единого государственного реестра недвижимости об объекте недвижимости
Сведения о частях земельного участка

Земельный участок			
вид объекта недвижимости			
Лист № 1 раздела 4.2	Всего листов раздела 4.2: 1	Всего разделов: 8	Всего листов выписки: 11
14.09.2022г. № КУВИ-001/2022-159226353			
Кадастровый номер:		47:29:0787001:1664	

Сведения о характерных точках границы части (частей) земельного участка				
Учетный номер части: 47:29:0787001:1664/1				
Система координат				
Номер точки	Координаты, м		Описание закрепления на местности	Средняя квадратичная погрешность определения координат характерных точек границ земельного участка, м
	X	Y		
1	2	3	4	5
1	282511.87	2189691.59	-	-
2	282493.47	2189709.29	-	-
3	282473.12	2189692.99	-	-
4	282493.12	2189692.24	-	-
1	282511.87	2189691.59	-	-

полное наименование должности	подпись	инициалы, фамилия

М.П.

Филиал Федерального государственного бюджетного учреждения «Федеральная кадастровая палата федеральной службы государственной регистрации, кадастра и картографии» по Ленинградской области
полное наименование органа регистрации прав

Выписка из Единого государственного реестра недвижимости об объекте недвижимости

Сведения о характеристиках объекта недвижимости

На основании запроса от 07.09.2022, поступившего на рассмотрение 07.09.2022, сообщаем, что согласно записям Единого государственного реестра недвижимости:

Раздел 1 Лист 1

Земельный участок			
вид объекта недвижимости			

Лист № 1 раздела 1	Всего листов раздела 1: 2	Всего разделов: 5	Всего листов выписки: 7
--------------------	---------------------------	-------------------	-------------------------

08.09.2022г. № КУВИ-001/2022-155691522	
Кадастровый номер:	47:29:0787001:1665
Номер кадастрового квартала:	47:29:0787001
Дата присвоения кадастрового номера:	19.01.2017

Ранее присвоенный государственный учетный номер:	данные отсутствуют
Местоположение:	Ленинградская область, Лужский район
Площадь:	28000 +/- 1464
Кадастровая стоимость, руб.:	205240
Кадастровые номера расположенных в пределах земельного участка объектов недвижимости:	данные отсутствуют
Кадастровые номера объектов недвижимости, из которых образован объект недвижимости:	47:29:0000000:4
Кадастровые номера образованных объектов недвижимости:	данные отсутствуют
Категория земель:	Земли сельскохозяйственного назначения
Виды разрешенного использования:	Для сельскохозяйственного производства
Сведения о кадастровом инженерере:	данные отсутствуют
Сведения о лесах, водных объектах и об иных природных объектах, расположенных в пределах земельного участка:	данные отсутствуют
Сведения о том, что земельный участок полностью расположен в границах зоны с особыми условиями использования территории, территории объекта культурного наследия, публичного сервитута:	данные отсутствуют
Сведения о том, что земельный участок расположен в границах особой экономической зоны, территории опережающего социально-экономического развития, зоны территориального развития в Российской Федерации, игровой зоны:	данные отсутствуют

полное наименование должности	подпись	инициалы, фамилия
-------------------------------	---------	-------------------

М.П.

Земельный участок			
вид объекта недвижимости			
Лист № 2 раздела 1	Всего листов раздела 1: 2	Всего разделов: 5	Всего листов выписки: 7
08.09.2022г. № КУВИ-001/2022-155691522			
Кадастровый номер:		47:29:0787001:1665	
Сведения о том, что земельный участок расположен в границах особо охраняемой природной территории, охотничьих угодий, лесничеств:		данные отсутствуют	
Сведения о результатах проведения государственного земельного надзора:		данные отсутствуют	
Сведения о расположении земельного участка в границах территории, в отношении которой утвержден проект межевания территории:		данные отсутствуют	
Условный номер земельного участка:		данные отсутствуют	
Сведения о принятии акта и (или) заключении договора, предусматривающих предоставление в соответствии с земельным законодательством исполнительным органом государственным органом власти или органом местного самоуправления, находящегося в государственной или муниципальной собственности земельного участка для строительства наемного дома социального использования или наемного дома коммерческого использования:		данные отсутствуют	
Сведения о том, что земельный участок или земельные участки образованы на основании решения об изъятии земельного участка и (или) расположенного на нем объекта недвижимости для государственных или муниципальных нужд:		данные отсутствуют	
Сведения о том, что земельный участок образован из земель или земельного участка, государственная собственность на которые не разграничена:		данные отсутствуют	
Сведения о наличии земельного спора о местоположении границ земельных участков:		данные отсутствуют	
Статус записи об объекте недвижимости:		Сведения об объекте недвижимости имеют статус "актуальные"	
Особые отметки:		Сведения, необходимые для заполнения раздела: 4 - Сведения о частях земельного участка, отсутствуют.	
Получатель выписки:		Сашко Анастасия Леонидовна	

полное наименование должности	подпись	инициалы, фамилия

М.П.

Выписка из Единого государственного реестра недвижимости об объекте недвижимости

Сведения о зарегистрированных правах

Земельный участок			
вид объекта недвижимости			
Лист № 1 раздела 2		Всего листов раздела 2: 2	
		Всего разделов: 5	
Всего листов выписки: 7			
08.09.2022г. № КУВИ-001/2022-155691522			
Кадастровый номер:		47:29:0787001:1665	
1	Правообладатель (правообладатели):	1.1	Шиманов Эдуард Алексеевич
2	Вид, номер, дата и время государственной регистрации права:	2.1	Собственность 47:29:0787001:1665-47/023/2017-3 19.05.2017 11:24:21
3	Сведения об осуществлении государственной регистрации сделки, права без необходимого в силу закона согласия третьего лица, органа:	3.1	данные отсутствуют
4	Ограничение прав и обременение объекта недвижимости:		
	4.1	вид:	Аренда
		дата государственной регистрации:	20.06.2019 11:28:26
		номер государственной регистрации:	47:29:0787001:1665-47/023/2019-5
		срок, на который установлено ограничение прав и обременение объекта недвижимости:	Срок действия с 01.10.2018 по 31.12.2043 с 01.10.2018 по 31.12.2043
		лицо, в пользу которого установлено ограничение прав и обременение объекта недвижимости:	Иванова Ирина Николаевна
		основание государственной регистрации:	Договор аренды земельного участка, выдан 01.10.2018, дата государственной регистрации: 20.06.2019, номер государственной регистрации: 47:29:0787001:1665-47/023/2019-4
		сведения об осуществлении государственной регистрации сделки, права, ограничения права без необходимого в силу закона согласия третьего лица, органа:	данные отсутствуют
		сведения об управляющем залогом и о договоре управления залогом, если такой договор заключен для управления ипотекой:	данные отсутствуют
5	Договоры участия в долевом строительстве:	не зарегистрировано	
6	Заявленные в судебном порядке права требования:	данные отсутствуют	
7	Сведения о возражении в отношении зарегистрированного права:	данные отсутствуют	
8	Сведения о наличии решения об изъятии объекта недвижимости для государственных и муниципальных нужд:	данные отсутствуют	

полное наименование должности	подпись	инициалы, фамилия
-------------------------------	---------	-------------------

М.П.

Земельный участок			
вид объекта недвижимости			
Лист № 2 раздела 2	Всего листов раздела 2: 2	Всего разделов: 5	Всего листов выписки: 7
08.09.2022г. № КУВИ-001/2022-155691522			
Кадастровый номер:		47:29:0787001:1665	
9	Сведения о невозможности государственной регистрации без личного участия правообладателя или его законного представителя:	данные отсутствуют	
10	Правопритязания и сведения о наличии поступивших, но не рассмотренных заявлений о проведении государственной регистрации права (перехода, прекращения права), ограничения права или обременения объекта недвижимости, сделки в отношении объекта недвижимости:	отсутствуют	
11	Сведения о невозможности государственной регистрации перехода, прекращения, ограничения права на земельный участок из земель сельскохозяйственного назначения:	данные отсутствуют	

полное наименование должности	подпись	инициалы, фамилия

М.П.

Выписка из Единого государственного реестра недвижимости об объекте недвижимости
 Описание местоположения земельного участка

Земельный участок			
вид объекта недвижимости			
Лист № 1 раздела 3	Всего листов раздела 3: 1	Всего разделов: 5	Всего листов выписки: 7
08.09.2022г. № КУВИ-001/2022-155691522			
Кадастровый номер:		47:29:0787001:1665	

План (чертеж, схема) земельного участка



Масштаб 1:4000

Условные обозначения:

полное наименование должности	подпись	инициалы, фамилия

М.П.

Выписка из Единого государственного реестра недвижимости об объекте недвижимости

Описание местоположения земельного участка

Земельный участок			
вид объекта недвижимости			
Лист № 1 раздела 3.1	Всего листов раздела 3.1: 1	Всего разделов: 5	Всего листов выписки: 7
08.09.2022г. № КУВИ-001/2022-155691522			
Кадастровый номер:		47:29:0787001:1665	

Описание местоположения границ земельного участка							
№ п/п	Номер точки		Дирекционный угол	Горизонтальное проложение, м	Описание закрепления на местности	Кадастровые номера смежных участков	Сведения об адресах правообладателей смежных земельных участков
	начальная	конечная					
1	2	3	4	5	6	7	8
1	1.1.1	1.1.2	110°0.6`	109.97	данные отсутствуют	47:29:0787001:1667	адрес отсутствует
2	1.1.2	1.1.3	207°56.8`	339.41	данные отсутствуют	47:29:0787001:1472	г.Санкт-Петербург, просп.Большеохтинский, д.10, кв.159
3	1.1.3	1.1.4	316°42.5`	69.99	данные отсутствуют	данные отсутствуют	данные отсутствуют
4	1.1.4	1.1.1	19°54.0`	304.72	данные отсутствуют	47:29:0787001:1668	адрес отсутствует

полное наименование должности	подпись	инициалы, фамилия

М.П.

Выписка из Единого государственного реестра недвижимости об объекте недвижимости

Описание местоположения земельного участка

Земельный участок			
вид объекта недвижимости			
Лист № 1 раздела 3.2	Всего листов раздела 3.2: 1	Всего разделов: 5	Всего листов выписки: 7
08.09.2022г. № КУВИ-001/2022-155691522			
Кадастровый номер:		47:29:0787001:1665	

Сведения о характерных точках границы земельного участка				
Система координат МСК 47 зона 2				
Номер точки	Координаты, м		Описание закрепления на местности	Средняя квадратичная погрешность определения координат характерных точек границ земельного участка, м
	X	Y		
1	2	3	4	5
1	283396.14	2189248.41	Закрепление отсутствует	2.5
2	283358.51	2189351.74	Закрепление отсутствует	2.5
3	283058.68	2189192.68	Закрепление отсутствует	2.5
4	283109.62	2189144.69	Закрепление отсутствует	2.5
5	283396.14	2189248.41	Закрепление отсутствует	2.5

полное наименование должности	подпись	инициалы, фамилия
-------------------------------	---------	-------------------

М.П.

Филиал Федерального государственного бюджетного учреждения «Федеральная кадастровая палата федеральной службы государственной регистрации, кадастра и картографии» по Ленинградской области
полное наименование органа регистрации прав

Выписка из Единого государственного реестра недвижимости об объекте недвижимости

Сведения о характеристиках объекта недвижимости

На основании запроса от 07.09.2022, поступившего на рассмотрение 07.09.2022, сообщаем, что согласно записям Единого государственного реестра недвижимости:

Раздел 1 Лист 1

Земельный участок			
вид объекта недвижимости			

Лист № 1 раздела 1	Всего листов раздела 1: 2	Всего разделов: 5	Всего листов выписки: 28
--------------------	---------------------------	-------------------	--------------------------

08.09.2022г. № КУВИ-001/2022-155701881	
Кадастровый номер:	47:29:0787001:1684
Номер кадастрового квартала:	47:29:0787001
Дата присвоения кадастрового номера:	21.08.2017

Ранее присвоенный государственный учетный номер:	данные отсутствуют
Местоположение:	Ленинградская область, Лужский район, Скребловское сельское поселение
Площадь:	1770616 +/- 73
Кадастровая стоимость, руб.:	12978615.28
Кадастровые номера расположенных в пределах земельного участка объектов недвижимости:	47:29:0000000:34590
Кадастровые номера объектов недвижимости, из которых образован объект недвижимости:	47:29:0000000:4
Кадастровые номера образованных объектов недвижимости:	данные отсутствуют
Категория земель:	Земли сельскохозяйственного назначения
Виды разрешенного использования:	для сельскохозяйственного производства
Сведения о кадастровом инженерере:	данные отсутствуют
Сведения о лесах, водных объектах и об иных природных объектах, расположенных в пределах земельного участка:	данные отсутствуют
Сведения о том, что земельный участок полностью расположен в границах зоны с особыми условиями использования территории, территории объекта культурного наследия, публичного сервитута:	данные отсутствуют
Сведения о том, что земельный участок расположен в границах особой экономической зоны, территории опережающего социально-экономического развития, зоны территориального развития в Российской Федерации, игровой зоны:	данные отсутствуют

полное наименование должности	подпись	инициалы, фамилия
-------------------------------	---------	-------------------

М.П.

Земельный участок			
вид объекта недвижимости			
Лист № 2 раздела 1	Всего листов раздела 1: 2	Всего разделов: 5	Всего листов выписки: 28
08.09.2022г. № КУВИ-001/2022-155701881			
Кадастровый номер:		47:29:0787001:1684	
Сведения о том, что земельный участок расположен в границах особо охраняемой природной территории, охотничьих угодий, лесничеств:		данные отсутствуют	
Сведения о результатах проведения государственного земельного надзора:		данные отсутствуют	
Сведения о расположении земельного участка в границах территории, в отношении которой утвержден проект межевания территории:		данные отсутствуют	
Условный номер земельного участка:		данные отсутствуют	
Сведения о принятии акта и (или) заключении договора, предусматривающих предоставление в соответствии с земельным законодательством исполнительным органом государственным органом власти или органом местного самоуправления, находящегося в государственной или муниципальной собственности земельного участка для строительства наемного дома социального использования или наемного дома коммерческого использования:		данные отсутствуют	
Сведения о том, что земельный участок или земельные участки образованы на основании решения об изъятии земельного участка и (или) расположенного на нем объекта недвижимости для государственных или муниципальных нужд:		данные отсутствуют	
Сведения о том, что земельный участок образован из земель или земельного участка, государственная собственность на которые не разграничена:		данные отсутствуют	
Сведения о наличии земельного спора о местоположении границ земельных участков:		данные отсутствуют	
Статус записи об объекте недвижимости:		Сведения об объекте недвижимости имеют статус "актуальные"	
Особые отметки:		Граница земельного участка состоит из 11 контуров. Учетные номера контуров и их площади: 1 - 24104.12 кв.м, 2 - 96923.16 кв.м, 3 - 196753.44 кв.м, 4 - 32939.9 кв.м, 5 - 50211.61 кв.м, 6 - 69651.74 кв.м, 7 - 499642.18 кв.м, 8 - 99634.83 кв.м, 9 - 261881.41 кв.м, 10 - 179647.56 кв.м, 11 - 259231.36 кв.м. Сведения, необходимые для заполнения раздела: 4 - Сведения о частях земельного участка, отсутствуют.	
Получатель выписки:		Сашко Анастасия Леонидовна	

полное наименование должности	подпись	инициалы, фамилия

М.П.

Выписка из Единого государственного реестра недвижимости об объекте недвижимости

Сведения о зарегистрированных правах

Земельный участок			
вид объекта недвижимости			
Лист № 1 раздела 2	Всего листов раздела 2: 2	Всего разделов: 5	Всего листов выписки: 28
08.09.2022г. № КУВИ-001/2022-155701881			
Кадастровый номер:		47:29:0787001:1684	

1	Правообладатель (правообладатели):	1.1	Горин Эдуард Кузьмич
2	Вид, номер, дата и время государственной регистрации права:	2.1	Собственность 47:29:0787001:1684-47/023/2017-1 24.08.2017 14:26:05
3	Сведения об осуществлении государственной регистрации сделки, права без необходимого в силу закона согласия третьего лица, органа:	3.1	данные отсутствуют
4	Ограничение прав и обременение объекта недвижимости:	не зарегистрировано	
5	Договоры участия в долевом строительстве:	не зарегистрировано	
6	Заявленные в судебном порядке права требования:	данные отсутствуют	
7	Сведения о возражении в отношении зарегистрированного права:	данные отсутствуют	
8	Сведения о наличии решения об изъятии объекта недвижимости для государственных и муниципальных нужд:	данные отсутствуют	
9	Сведения о невозможности государственной регистрации без личного участия правообладателя или его законного представителя:	данные отсутствуют	
10	Правопритязания и сведения о наличии поступивших, но не рассмотренных заявлений о проведении государственной регистрации права (перехода, прекращения права), ограничения права или обременения объекта недвижимости, сделки в отношении объекта недвижимости:	отсутствуют	

полное наименование должности	подпись	инициалы, фамилия
-------------------------------	---------	-------------------

М.П.

Земельный участок			
вид объекта недвижимости			
Лист № 2 раздела 2	Всего листов раздела 2: 2	Всего разделов: 5	Всего листов выписки: 28
08.09.2022г. № КУВИ-001/2022-155701881			
Кадастровый номер:		47:29:0787001:1684	
11	Сведения о невозможности государственной регистрации перехода, прекращения, ограничения права на земельный участок из земель сельскохозяйственного назначения:	данные отсутствуют	

полное наименование должности	подпись	инициалы, фамилия
-------------------------------	---------	-------------------

М.П.

Выписка из Единого государственного реестра недвижимости об объекте недвижимости
 Описание местоположения земельного участка

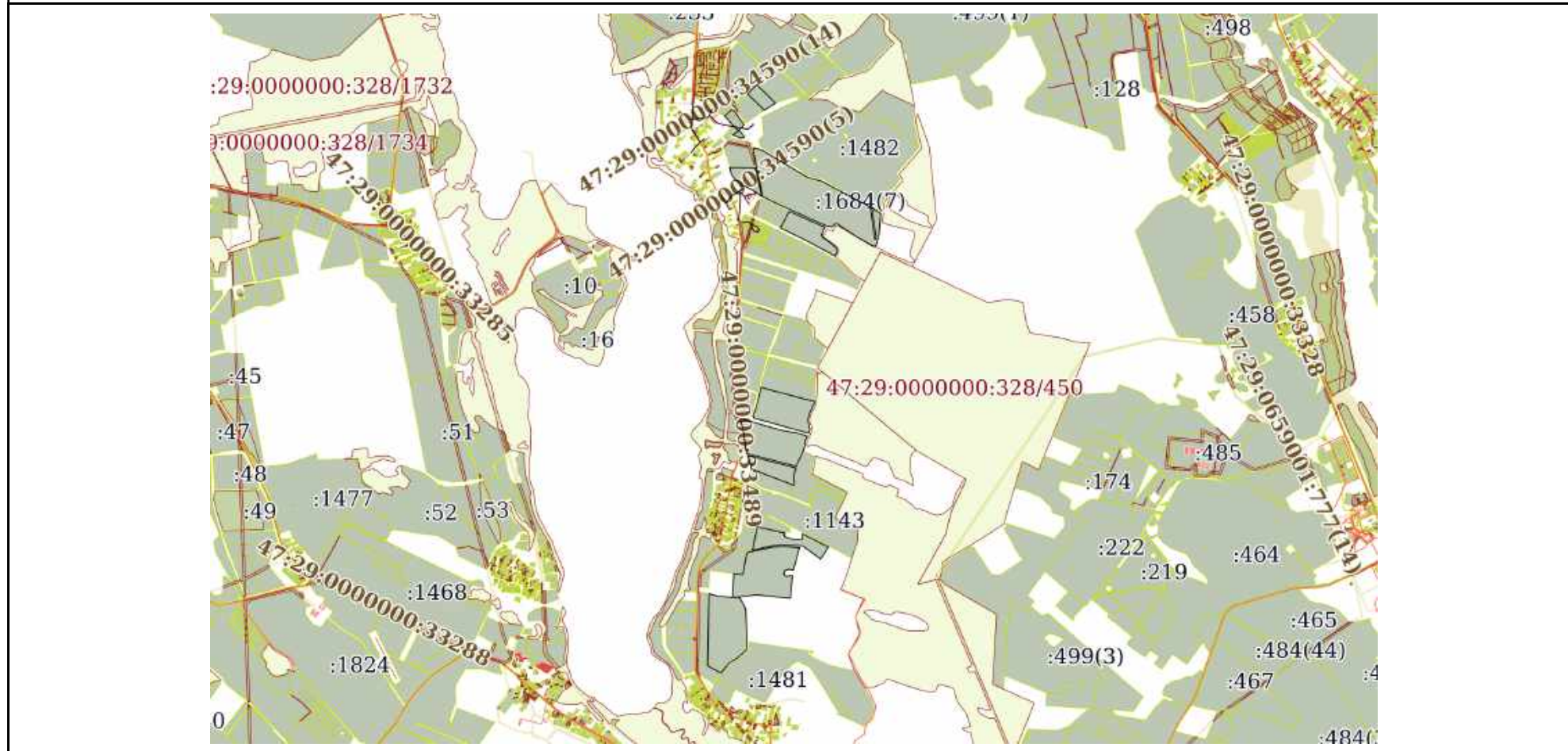
Земельный участок			
вид объекта недвижимости			

Лист № 1 раздела 3	Всего листов раздела 3: 12	Всего разделов: 5	Всего листов выписки: 28
--------------------	----------------------------	-------------------	--------------------------

08.09.2022г. № КУВИ-001/2022-155701881

Кадастровый номер: 47:29:0787001:1684

План (чертеж, схема) земельного участка



Масштаб 1:60000 Условные обозначения:

полное наименование должности	подпись	инициалы, фамилия

М.П.

Земельный участок
вид объекта недвижимости

Лист № 2 раздела 3

Всего листов раздела 3: 12

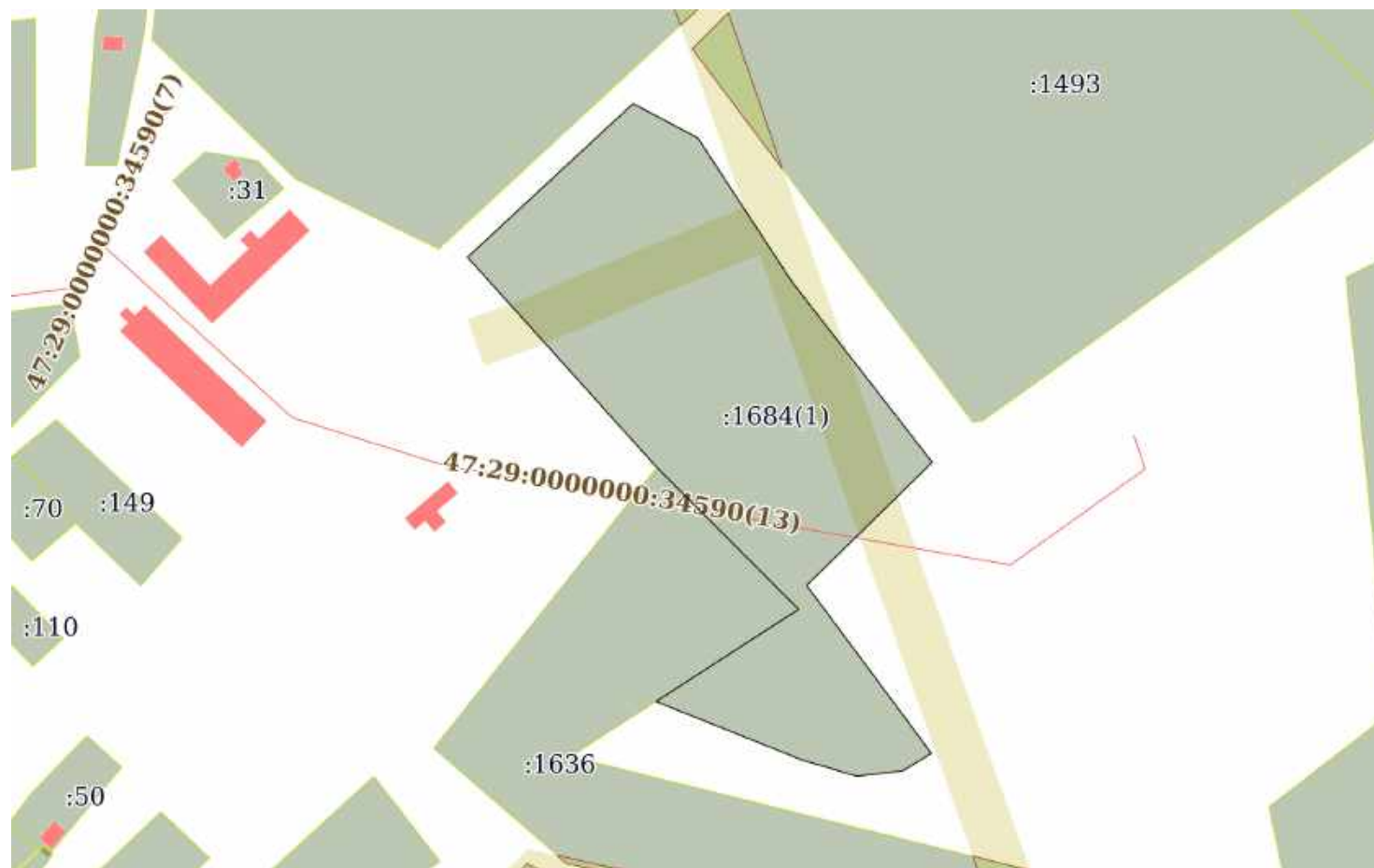
Всего разделов: 5

Всего листов выписки: 28

08.09.2022г. № КУВИ-001/2022-155701881

Кадастровый номер:

47:29:0787001:1684



Масштаб 1:3000

Условные обозначения:

полное наименование должности

подпись

инициалы, фамилия

М.П.

Земельный участок
вид объекта недвижимости

Лист № 3 раздела 3

Всего листов раздела 3: 12

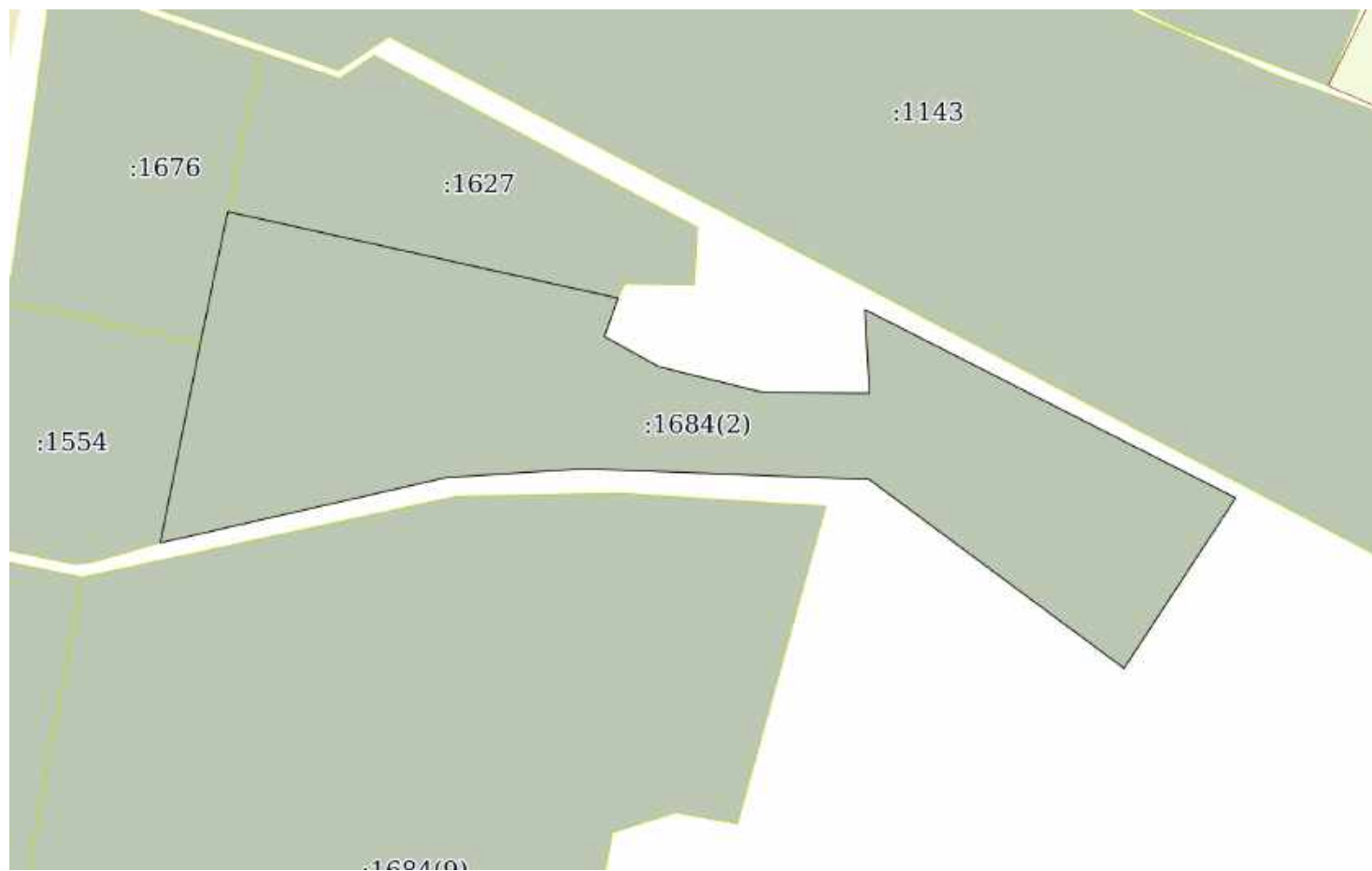
Всего разделов: 5

Всего листов выписки: 28

08.09.2022г. № КУВИ-001/2022-155701881

Кадастровый номер:

47:29:0787001:1684



Масштаб 1:5000

Условные обозначения:

полное наименование должности

подпись

инициалы, фамилия

М.П.

Земельный участок
вид объекта недвижимости

Лист № 4 раздела 3

Всего листов раздела 3: 12

Всего разделов: 5

Всего листов выписки: 28

08.09.2022г. № КУВИ-001/2022-155701881

Кадастровый номер:

47:29:0787001:1684



Масштаб 1:5000

Условные обозначения:

полное наименование должности

подпись

инициалы, фамилия

М.П.

Земельный участок
вид объекта недвижимости

Лист № 5 раздела 3

Всего листов раздела 3: 12

Всего разделов: 5

Всего листов выписки: 28

08.09.2022г. № КУВИ-001/2022-155701881

Кадастровый номер:

47:29:0787001:1684



Масштаб 1:3000

Условные обозначения:

полное наименование должности

подпись

инициалы, фамилия

М.П.

Земельный участок
вид объекта недвижимости

Лист № 6 раздела 3

Всего листов раздела 3: 12

Всего разделов: 5

Всего листов выписки: 28

08.09.2022г. № КУВИ-001/2022-155701881

Кадастровый номер:

47:29:0787001:1684



Масштаб 1:3000

Условные обозначения:

полное наименование должности

подпись

инициалы, фамилия

М.П.

Земельный участок
вид объекта недвижимости

Лист № 7 раздела 3

Всего листов раздела 3: 12

Всего разделов: 5

Всего листов выписки: 28

08.09.2022г. № КУВИ-001/2022-155701881

Кадастровый номер:

47:29:0787001:1684



Масштаб 1:3000

Условные обозначения:

полное наименование должности

подпись

инициалы, фамилия

М.П.

Земельный участок
вид объекта недвижимости

Лист № 8 раздела 3

Всего листов раздела 3: 12

Всего разделов: 5

Всего листов выписки: 28

08.09.2022г. № КУВИ-001/2022-155701881

Кадастровый номер:

47:29:0787001:1684



Масштаб 1:9000

Условные обозначения:

полное наименование должности

подпись

инициалы, фамилия

М.П.

Земельный участок
вид объекта недвижимости

Лист № 9 раздела 3

Всего листов раздела 3: 12

Всего разделов: 5

Всего листов выписки: 28

08.09.2022г. № КУВИ-001/2022-155701881

Кадастровый номер:

47:29:0787001:1684



Масштаб 1:5000

Условные обозначения:

полное наименование должности

подпись

инициалы, фамилия

М.П.

Земельный участок
вид объекта недвижимости

Лист № 10 раздела 3

Всего листов раздела 3: 12

Всего разделов: 5

Всего листов выписки: 28

08.09.2022г. № КУВИ-001/2022-155701881

Кадастровый номер:

47:29:0787001:1684



Масштаб 1:5000

Условные обозначения:

полное наименование должности

подпись

инициалы, фамилия

М.П.

Земельный участок
вид объекта недвижимости

Лист № 11 раздела 3

Всего листов раздела 3: 12

Всего разделов: 5

Всего листов выписки: 28

08.09.2022г. № КУВИ-001/2022-155701881

Кадастровый номер:

47:29:0787001:1684



Масштаб 1:5000

Условные обозначения:

полное наименование должности

подпись

инициалы, фамилия

М.П.

Земельный участок
вид объекта недвижимости

Лист № 12 раздела 3

Всего листов раздела 3: 12

Всего разделов: 5

Всего листов выписки: 28

08.09.2022г. № КУВИ-001/2022-155701881

Кадастровый номер:

47:29:0787001:1684



Масштаб 1:8000

Условные обозначения:

полное наименование должности

подпись

инициалы, фамилия

М.П.

Выписка из Единого государственного реестра недвижимости об объекте недвижимости

Описание местоположения земельного участка

Земельный участок			
вид объекта недвижимости			

Лист № 1 раздела 3.1	Всего листов раздела 3.1: 6	Всего разделов: 5	Всего листов выписки: 28
----------------------	-----------------------------	-------------------	--------------------------

08.09.2022г. № КУВИ-001/2022-155701881

Кадастровый номер: 47:29:0787001:1684

Описание местоположения границ земельного участка							
№ п/п	Номер точки		Дирекционный угол	Горизонтальное проложение, м	Описание закрепления на местности	Кадастровые номера смежных участков	Сведения об адресах правообладателей смежных земельных участков
	началь ная	конечн ая					
1	2	3	4	5	6	7	8
1	1.1.1	1.1.2	108°39.0'	42.15	-	данные отсутствуют	данные отсутствуют
2	1.1.2	1.1.3	102°48.8'	56.72	-	данные отсутствуют	данные отсутствуют
3	1.1.3	1.1.4	95°31.7'	144.71	-	данные отсутствуют	данные отсутствуют
4	1.1.4	1.1.5	90°41.5'	35.61	данные отсутствуют	данные отсутствуют	данные отсутствуют
5	1.1.5	1.1.6	87°1.3'	35.61	данные отсутствуют	данные отсутствуют	данные отсутствуют
6	1.1.6	1.1.7	151°5.9'	130.64	-	данные отсутствуют	данные отсутствуют
7	1.1.7	1.1.8	177°41.1'	332.29	-	данные отсутствуют	данные отсутствуют
8	1.1.8	1.1.9	182°41.5'	84.97	-	данные отсутствуют	данные отсутствуют
9	1.1.9	1.1.10	228°18.7'	128.07	-	данные отсутствуют	данные отсутствуют
10	1.1.10	1.1.11	237°58.8'	100.2	-	данные отсутствуют	данные отсутствуют
11	1.1.11	1.1.12	222°32.3'	48.06	-	данные отсутствуют	данные отсутствуют
12	1.1.12	1.1.13	216°28.3'	77.49	-	данные отсутствуют	данные отсутствуют
13	1.1.13	1.1.14	298°40.7'	156.73	-	47:29:0787001:1611	адрес отсутствует
14	1.1.14	1.1.1	1°4.1'	730.8	данные отсутствуют	47:29:0787001:1685(3)	198510, г.Санкт-Петербург, г. Петергоф, ул. Константиновская, д. 23/13, кв. 41
15	2.1.1	2.1.2	104°37.9'	563.99	-	47:29:0787001:1245	адрес отсутствует
16	2.1.2	2.1.3	203°36.8'	132.07	-	данные отсутствуют	данные отсутствуют
17	2.1.3	2.1.4	195°21.7'	69.79	-	данные отсутствуют	данные отсутствуют
18	2.1.4	2.1.5	165°1.2'	93.04	данные отсутствуют	данные отсутствуют	данные отсутствуют
19	2.1.5	2.1.6	195°20.1'	45.49	данные отсутствуют	данные отсутствуют	данные отсутствуют
20	2.1.6	2.1.7	285°32.9'	583.15	-	данные отсутствуют	данные отсутствуют
21	2.1.7	2.1.8	338°31.2'	16.55	-	данные отсутствуют	данные отсутствуют
22	2.1.8	2.1.9	18°47.3'	89.39	-	данные отсутствуют	данные отсутствуют
23	2.1.9	2.1.10	15°23.9'	83.34	-	данные отсутствуют	данные отсутствуют
24	2.1.10	2.1.1	13°28.3'	131.45	данные отсутствуют	данные отсутствуют	данные отсутствуют

полное наименование должности	подпись	инициалы, фамилия
-------------------------------	---------	-------------------

М.П.

Земельный участок							
вид объекта недвижимости							
Лист № 2 раздела 3.1		Всего листов раздела 3.1: 6		Всего разделов: 5		Всего листов выписки: 28	
08.09.2022г. № КУВИ-001/2022-155701881							
Кадастровый номер:				47:29:0787001:1684			
25	3.1.1	3.1.2	77°36.7'	88.56	-	данные отсутствуют	данные отсутствуют
26	3.1.2	3.1.3	77°53.4'	186.33	-	данные отсутствуют	данные отсутствуют
27	3.1.3	3.1.4	88°52.3'	117.37	-	данные отсутствуют	данные отсутствуют
28	3.1.4	3.1.5	93°38.8'	148.13	данные отсутствуют	данные отсутствуют	данные отсутствуют
29	3.1.5	3.1.6	195°32.5'	236.61	данные отсутствуют	данные отсутствуют	данные отсутствуют
30	3.1.6	3.1.7	280°24.5'	45.11	-	данные отсутствуют	данные отсутствуют
31	3.1.7	3.1.8	252°22.7'	47.44	-	данные отсутствуют	данные отсутствуют
32	3.1.8	3.1.9	190°57.2'	39.0	-	данные отсутствуют	данные отсутствуют
33	3.1.9	3.1.10	123°32.7'	32.79	-	данные отсутствуют	данные отсутствуют
34	3.1.10	3.1.11	84°39.4'	62.59	-	данные отсутствуют	данные отсутствуют
35	3.1.11	3.1.12	185°30.0'	230.77	-	данные отсутствуют	данные отсутствуют
36	3.1.12	3.1.13	276°14.5'	301.76	-	данные отсутствуют	данные отсутствуют
37	3.1.13	3.1.14	273°17.3'	57.0	-	данные отсутствуют	данные отсутствуют
38	3.1.14	3.1.15	262°3.5'	160.16	-	данные отсутствуют	данные отсутствуют
39	3.1.15	3.1.16	266°59.8'	35.11	-	данные отсутствуют	данные отсутствуют
40	3.1.16	3.1.17	270°23.5'	36.53	-	данные отсутствуют	данные отсутствуют
41	3.1.17	3.1.18	3°42.1'	122.04	-	данные отсутствуют	данные отсутствуют
42	3.1.18	3.1.19	3°42.2'	118.0	данные отсутствуют	данные отсутствуют	данные отсутствуют
43	3.1.19	3.1.20	96°52.9'	91.55	данные отсутствуют	47:29:0787001:1652	адрес отсутствует
44	3.1.20	3.1.1	10°6.8'	226.06	данные отсутствуют	47:29:0787001:1652	адрес отсутствует
45	4.1.1	4.1.2	114°9.0'	395.19	-	данные отсутствуют	данные отсутствуют
46	4.1.2	4.1.3	202°52.7'	49.59	-	данные отсутствуют	данные отсутствуют
47	4.1.3	4.1.4	204°6.4'	33.47	-	данные отсутствуют	данные отсутствуют
48	4.1.4	4.1.5	158°23.2'	27.77	данные отсутствуют	данные отсутствуют	данные отсутствуют
49	4.1.5	4.1.6	125°8.2'	111.29	данные отсутствуют	данные отсутствуют	данные отсутствуют
50	4.1.6	4.1.7	132°23.8'	75.98	-	данные отсутствуют	данные отсутствуют
51	4.1.7	4.1.8	173°41.3'	15.28	-	данные отсутствуют	данные отсутствуют
52	4.1.8	4.1.9	182°53.7'	19.61	-	данные отсутствуют	данные отсутствуют
53	4.1.9	4.1.10	207°25.9'	23.07	-	данные отсутствуют	данные отсутствуют
54	4.1.10	4.1.11	223°46.8'	25.24	-	данные отсутствуют	данные отсутствуют
55	4.1.11	4.1.12	300°35.3'	81.32	-	данные отсутствуют	данные отсутствуют
56	4.1.12	4.1.13	297°54.1'	296.09	-	данные отсутствуют	данные отсутствуют
57	4.1.13	4.1.14	295°54.8'	238.43	-	данные отсутствуют	данные отсутствуют

полное наименование должности	подпись	инициалы, фамилия
-------------------------------	---------	-------------------

М.П.

Земельный участок							
вид объекта недвижимости							
Лист № 3 раздела 3.1		Всего листов раздела 3.1: 6		Всего разделов: 5		Всего листов выписки: 28	
08.09.2022г. № КУВИ-001/2022-155701881							
Кадастровый номер:				47:29:0787001:1684			
58	4.1.14	4.1.1	27°44.3'	190.21	данные отсутствуют	47:29:0787001:1491	адрес отсутствует
59	5.1.1	5.1.2	101°41.1'	87.1	-	данные отсутствуют	данные отсутствуют
60	5.1.2	5.1.3	120°40.5'	452.62	-	данные отсутствуют	данные отсутствуют
61	5.1.3	5.1.4	120°13.4'	96.17	-	данные отсутствуют	данные отсутствуют
62	5.1.4	5.1.5	105°6.8'	143.68	данные отсутствуют	данные отсутствуют	данные отсутствуют
63	5.1.5	5.1.6	118°7.7'	560.44	данные отсутствуют	данные отсутствуют	данные отсутствуют
64	5.1.6	5.1.7	172°16.4'	325.35	-	данные отсутствуют	данные отсутствуют
65	5.1.7	5.1.8	85°41.2'	17.15	-	данные отсутствуют	данные отсутствуют
66	5.1.8	5.1.9	351°58.3'	314.53	-	данные отсутствуют	данные отсутствуют
67	5.1.9	5.1.10	121°58.5'	105.67	-	данные отсутствуют	данные отсутствуют
68	5.1.10	5.1.11	184°27.8'	131.68	-	данные отсутствуют	данные отсутствуют
69	5.1.11	5.1.12	184°27.3'	81.88	-	данные отсутствуют	данные отсутствуют
70	5.1.12	5.1.13	194°59.0'	105.29	-	данные отсутствуют	данные отсутствуют
71	5.1.13	5.1.14	221°46.4'	23.24	-	данные отсутствуют	данные отсутствуют
72	5.1.14	5.1.15	280°42.8'	22.64	-	данные отсутствуют	данные отсутствуют
73	5.1.15	5.1.16	299°51.2'	200.31	-	данные отсутствуют	данные отсутствуют
74	5.1.16	5.1.17	303°38.8'	223.71	-	данные отсутствуют	данные отсутствуют
75	5.1.17	5.1.18	256°46.3'	29.41	-	данные отсутствуют	данные отсутствуют
76	5.1.18	5.1.19	223°36.5'	35.51	данные отсутствуют	данные отсутствуют	данные отсутствуют
77	5.1.19	5.1.20	282°9.3'	68.63	данные отсутствуют	данные отсутствуют	данные отсутствуют
78	5.1.20	5.1.21	294°25.9'	561.79	-	данные отсутствуют	данные отсутствуют
79	5.1.21	5.1.22	296°30.4'	139.66	-	данные отсутствуют	данные отсутствуют
80	5.1.22	5.1.23	348°43.4'	114.26	-	данные отсутствуют	данные отсутствуют
81	5.1.23	5.1.24	347°13.7'	197.87	-	данные отсутствуют	данные отсутствуют
82	5.1.24	5.1.1	349°59.7'	189.49	данные отсутствуют	данные отсутствуют	данные отсутствуют
83	6.1.1	6.1.2	104°34.2'	505.02	-	данные отсутствуют	данные отсутствуют
84	6.1.2	6.1.3	196°2.5'	79.18	-	47:29:0787001:267	данные отсутствуют
85	6.1.3	6.1.4	185°7.2'	23.64	-	47:29:0787001:267	данные отсутствуют
86	6.1.4	6.1.5	166°30.8'	43.26	данные отсутствуют	47:29:0787001:267	данные отсутствуют
87	6.1.5	6.1.6	187°6.6'	24.24	данные отсутствуют	47:29:0787001:267	данные отсутствуют
88	6.1.6	6.1.7	217°28.4'	12.52	-	данные отсутствуют	данные отсутствуют
89	6.1.7	6.1.8	291°11.6'	456.43	-	47:29:0787001:1144	адрес отсутствует
90	6.1.8	6.1.9	348°2.8'	80.15	-	данные отсутствуют	данные отсутствуют

полное наименование должности	подпись	инициалы, фамилия
-------------------------------	---------	-------------------

М.П.

Земельный участок							
вид объекта недвижимости							
Лист № 4 раздела 3.1		Всего листов раздела 3.1: 6		Всего разделов: 5		Всего листов выписки: 28	
08.09.2022г. № КУВИ-001/2022-155701881							
Кадастровый номер:				47:29:0787001:1684			
91	6.1.9	6.1.1	339°34.4'	63.32	данные отсутствуют	данные отсутствуют	данные отсутствуют
92	7.1.1	7.1.2	90°27.8'	255.9	-	47:29:0787001:1637	адрес отсутствует
93	7.1.2	7.1.3	166°28.1'	296.22	-	данные отсутствуют	данные отсутствуют
94	7.1.3	7.1.4	289°22.1'	21.14	-	данные отсутствуют	данные отсутствуют
95	7.1.4	7.1.5	309°7.7'	25.43	данные отсутствуют	данные отсутствуют	данные отсутствуют
96	7.1.5	7.1.6	304°42.6'	14.33	данные отсутствуют	данные отсутствуют	данные отсутствуют
97	7.1.6	7.1.7	304°41.3'	10.03	-	данные отсутствуют	данные отсутствуют
98	7.1.7	7.1.8	304°45.2'	3.14	-	данные отсутствуют	данные отсутствуют
99	7.1.8	7.1.9	304°40.1'	6.98	-	данные отсутствуют	данные отсутствуют
100	7.1.9	7.1.10	304°42.8'	24.87	-	данные отсутствуют	данные отсутствуют
101	7.1.10	7.1.11	300°41.9'	19.61	-	данные отсутствуют	данные отсутствуют
102	7.1.11	7.1.12	297°47.9'	55.64	-	данные отсутствуют	данные отсутствуют
103	7.1.12	7.1.13	303°35.9'	13.99	-	данные отсутствуют	данные отсутствуют
104	7.1.13	7.1.14	287°45.7'	42.25	-	данные отсутствуют	данные отсутствуют
105	7.1.14	7.1.15	15°32.5'	10.9	-	данные отсутствуют	данные отсутствуют
106	7.1.15	7.1.16	300°12.8'	25.38	-	данные отсутствуют	данные отсутствуют
107	7.1.16	7.1.17	307°7.3'	39.67	-	данные отсутствуют	данные отсутствуют
108	7.1.17	7.1.18	312°41.0'	23.44	-	данные отсутствуют	данные отсутствуют
109	7.1.18	7.1.19	315°22.0'	16.57	данные отсутствуют	данные отсутствуют	данные отсутствуют
110	7.1.19	7.1.20	320°16.1'	14.78	данные отсутствуют	данные отсутствуют	данные отсутствуют
111	7.1.20	7.1.21	327°48.2'	11.81	-	данные отсутствуют	данные отсутствуют
112	7.1.21	7.1.22	332°11.5'	27.63	-	данные отсутствуют	данные отсутствуют
113	7.1.22	7.1.1	349°14.5'	56.94	данные отсутствуют	данные отсутствуют	данные отсутствуют
114	8.1.1	8.1.2	45°13.6'	130.0	-	данные отсутствуют	данные отсутствуют
115	8.1.2	8.1.3	134°8.5'	267.3	-	47:29:0787001:1485	адрес отсутствует
116	8.1.3	8.1.4	238°9.0'	135.21	-	данные отсутствуют	данные отсутствуют
117	8.1.4	8.1.1	314°26.0'	237.04	-	47:29:0787001:1493	адрес отсутствует
118	9.1.1	9.1.2	104°20.6'	119.28	-	данные отсутствуют	данные отсутствуют
119	9.1.2	9.1.3	105°50.8'	208.63	-	данные отсутствуют	данные отсутствуют
120	9.1.3	9.1.4	105°51.1'	121.96	-	данные отсутствуют	данные отсутствуют
121	9.1.4	9.1.5	99°53.2'	150.33	данные отсутствуют	данные отсутствуют	данные отсутствуют
122	9.1.5	9.1.6	107°8.9'	105.72	данные отсутствуют	данные отсутствуют	данные отсутствуют
123	9.1.6	9.1.7	208°53.6'	54.62	-	данные отсутствуют	данные отсутствуют

полное наименование должности	подпись	инициалы, фамилия
-------------------------------	---------	-------------------

М.П.

Земельный участок							
вид объекта недвижимости							
Лист № 5 раздела 3.1		Всего листов раздела 3.1: 6		Всего разделов: 5		Всего листов выписки: 28	
08.09.2022г. № КУВИ-001/2022-155701881							
Кадастровый номер:				47:29:0787001:1684			
124	9.1.7	9.1.8	175°27.4'	38.75	-	данные отсутствуют	данные отсутствуют
125	9.1.8	9.1.9	196°32.2'	68.51	-	данные отсутствуют	данные отсутствуют
126	9.1.9	9.1.10	205°23.4'	151.15	-	47:29:0787001:267	данные отсутствуют
127	9.1.10	9.1.11	196°3.3'	17.21	-	47:29:0787001:267	данные отсутствуют
128	9.1.11	9.1.12	284°35.9'	519.97	-	данные отсутствуют	данные отсутствуют
129	9.1.12	9.1.13	347°48.4'	40.86	-	данные отсутствуют	данные отсутствуют
130	9.1.13	9.1.14	352°21.0'	52.96	-	данные отсутствуют	данные отсутствуют
131	9.1.14	9.1.15	356°13.8'	42.13	-	47:29:0000000:33670(2)	адрес отсутствует
132	9.1.15	9.1.16	349°52.0'	108.27	-	47:29:0000000:33670(2)	адрес отсутствует
133	9.1.16	9.1.1	344°54.9'	113.85	данные отсутствуют	данные отсутствуют	данные отсутствуют
134	10.1.1	10.1.2	102°29.2'	286.65	-	47:29:0787001:1627	адрес отсутствует
135	10.1.2	10.1.3	199°21.9'	29.22	-	данные отсутствуют	данные отсутствуют
136	10.1.3	10.1.4	118°56.3'	44.83	-	данные отсутствуют	данные отсутствуют
137	10.1.4	10.1.5	103°48.5'	76.92	данные отсутствуют	данные отсутствуют	данные отсутствуют
138	10.1.5	10.1.6	90°23.0'	76.17	данные отсутствуют	данные отсутствуют	данные отсутствуют
139	10.1.6	10.1.7	356°45.1'	60.01	-	данные отсутствуют	данные отсутствуют
140	10.1.7	10.1.8	116°55.3'	298.24	-	данные отсутствуют	данные отсутствуют
141	10.1.8	10.1.9	213°14.2'	146.03	-	данные отсутствуют	данные отсутствуют
142	10.1.9	10.1.10	306°32.2'	227.5	-	данные отсутствуют	данные отсутствуют
143	10.1.10	10.1.11	272°8.0'	204.18	-	данные отсутствуют	данные отсутствуют
144	10.1.11	10.1.12	266°23.1'	99.28	-	данные отсутствуют	данные отсутствуют
145	10.1.12	10.1.13	257°8.2'	210.48	-	данные отсутствуют	данные отсутствуют
146	10.1.13	10.1.14	11°20.9'	145.65	-	47:29:0787001:1554	адрес отсутствует
147	10.1.14	10.1.1	11°45.0'	96.69	данные отсутствуют	47:29:0787001:1676	адрес отсутствует
148	11.1.1	11.1.2	47°8.6'	97.17	-	данные отсутствуют	данные отсутствуют
149	11.1.2	11.1.3	118°2.6'	31.54	-	данные отсутствуют	данные отсутствуют
150	11.1.3	11.1.4	146°46.3'	74.14	-	данные отсутствуют	данные отсутствуют
151	11.1.4	11.1.5	142°8.2'	98.11	данные отсутствуют	данные отсутствуют	данные отсутствуют
152	11.1.5	11.1.6	225°34.4'	75.67	данные отсутствуют	данные отсутствуют	данные отсутствуют
153	11.1.6	11.1.7	143°23.4'	90.04	-	данные отсутствуют	данные отсутствуют
154	11.1.7	11.1.8	238°48.7'	14.37	-	данные отсутствуют	данные отсутствуют
155	11.1.8	11.1.9	263°10.3'	19.85	-	данные отсутствуют	данные отсутствуют
156	11.1.9	11.1.10	286°23.5'	24.49	-	данные отсутствуют	данные отсутствуют

полное наименование должности	подпись	инициалы, фамилия
-------------------------------	---------	-------------------

М.П.

Земельный участок							
вид объекта недвижимости							
Лист № 6 раздела 3.1			Всего листов раздела 3.1: 6		Всего разделов: 5		Всего листов выписки: 28
08.09.2022г. № КУВИ-001/2022-155701881							
Кадастровый номер:				47:29:0787001:1684			
157	11.1.10	11.1.11	291°49.7`	67.85	-	данные отсутствуют	данные отсутствуют
158	11.1.11	11.1.12	57°6.2`	73.01	-	47:29:0787001:1636	адрес отсутствует
159	11.1.12	11.1.13	315°2.8`	86.37	-	47:29:0787001:1636	адрес отсутствует
160	11.1.13	11.1.1	317°59.6`	121.6	данные отсутствуют	данные отсутствуют	данные отсутствуют

полное наименование должности	подпись	инициалы, фамилия

М.П.

Выписка из Единого государственного реестра недвижимости об объекте недвижимости

Описание местоположения земельного участка

Земельный участок			
вид объекта недвижимости			
Лист № 1 раздела 3.2	Всего листов раздела 3.2: 6	Всего разделов: 5	Всего листов выписки: 28
08.09.2022г. № КУВИ-001/2022-155701881			
Кадастровый номер:		47:29:0787001:1684	

Сведения о характерных точках границы земельного участка				
Система координат МСК 47 зона 2				
Номер точки	Координаты, м		Описание закрепления на местности	Средняя квадратичная погрешность определения координат характерных точек границ земельного участка, м
	X	Y		
1	2	3	4	5
1	288468.59	2194530.09	Временный межевой знак	0.05
2	288534.68	2194601.32	Временный межевой знак	0.05
3	288519.85	2194629.16	Временный межевой знак	0.05
4	288457.83	2194669.79	Временный межевой знак	0.05
5	288380.37	2194730.01	Временный межевой знак	0.05
6	288327.4	2194675.97	Временный межевой знак	0.05
7	288255.12	2194729.67	Временный межевой знак	0.05
8	288247.68	2194717.38	Временный межевой знак	0.05
9	288245.32	2194697.67	Временный межевой знак	0.05
10	288252.23	2194674.18	Временный межевой знак	0.05
11	288277.46	2194611.19	Временный межевой знак	0.05
12	288317.11	2194672.49	Временный межевой знак	0.05
13	288378.23	2194611.47	Временный межевой знак	0.05
14	288468.59	2194530.09	Временный межевой знак	0.05
1	284303.92	2194860.51	Временный межевой знак	0.05
2	284241.94	2195140.38	Временный межевой знак	0.05
3	284214.37	2195130.69	Временный межевой знак	0.05
4	284192.68	2195169.92	Временный межевой знак	0.05
5	284174.32	2195244.62	Временный межевой знак	0.05
6	284173.81	2195320.79	Временный межевой знак	0.05
7	284233.72	2195317.39	Временный межевой знак	0.05
8	284098.68	2195583.31	Временный межевой знак	0.05
9	283976.54	2195503.27	Временный межевой знак	0.05
10	284111.98	2195320.48	Временный межевой знак	0.05

полное наименование должности	подпись	инициалы, фамилия
-------------------------------	---------	-------------------

М.П.

Земельный участок					
вид объекта недвижимости					
Лист № 2 раздела 3.2		Всего листов раздела 3.2: 6		Всего разделов: 5	Всего листов выписки: 28
08.09.2022г. № КУВИ-001/2022-155701881					
Кадастровый номер:			47:29:0787001:1684		
11	284119.58	2195116.44	Временный межевой знак	0.05	
12	284113.32	2195017.36	Временный межевой знак	0.05	
13	284066.46	2194812.16	Временный межевой знак	0.05	
14	284209.26	2194840.82	Временный межевой знак	0.05	
15	284303.92	2194860.51	Временный межевой знак	0.05	
1	285399.24	2194687.48	Временный межевой знак	0.05	
2	285369.69	2194803.04	Временный межевой знак	0.05	
3	285312.72	2195003.74	Временный межевой знак	0.05	
4	285279.41	2195121.06	Временный межевой знак	0.05	
5	285253.6	2195269.16	Временный межевой знак	0.05	
6	285222.43	2195370.18	Временный межевой знак	0.05	
7	285174.61	2195343.79	Временный межевой знак	0.05	
8	285135.98	2195346.86	Временный межевой знак	0.05	
9	285070.3	2195327.36	Временный межевой знак	0.05	
10	284933.75	2195262.55	Временный межевой знак	0.05	
11	284917.21	2195257.79	Временный межевой знак	0.05	
12	285048.26	2194754.61	Временный межевой знак	0.05	
13	285088.2	2194745.98	Временный межевой знак	0.05	
14	285140.69	2194738.93	Временный межевой знак	0.05	
15	285182.73	2194736.16	Временный межевой знак	0.05	
16	285289.31	2194717.11	Временный межевой знак	0.05	
17	285399.24	2194687.48	Временный межевой знак	0.05	
1	288693.84	2194763.4	Временный межевой знак	0.05	
2	288785.4	2194855.69	Временный межевой знак	0.05	
3	288599.24	2195047.51	Временный межевой знак	0.05	
4	288527.89	2194932.66	Временный межевой знак	0.05	
5	288693.84	2194763.4	Временный межевой знак	0.05	
1	287946.55	2194582.62	Временный межевой знак	0.05	
2	287944.48	2194838.51	Временный межевой знак	0.05	
3	287656.48	2194907.82	Временный межевой знак	0.05	
4	287663.49	2194887.88	Временный межевой знак	0.05	
5	287679.54	2194868.15	Временный межевой знак	0.05	
6	287687.7	2194856.37	Временный межевой знак	0.05	

полное наименование должности	подпись	инициалы, фамилия
-------------------------------	---------	-------------------

М.П.

Земельный участок					
вид объекта недвижимости					
Лист № 3 раздела 3.2		Всего листов раздела 3.2: 6		Всего разделов: 5	Всего листов выписки: 28
08.09.2022г. № КУВИ-001/2022-155701881					
Кадастровый номер:			47:29:0787001:1684		
7	287693.41	2194848.12	Временный межевой знак	0.05	
8	287695.2	2194845.54	Временный межевой знак	0.05	
9	287699.17	2194839.8	Временный межевой знак	0.05	
10	287713.33	2194819.36	Временный межевой знак	0.05	
11	287723.34	2194802.5	Временный межевой знак	0.05	
12	287749.29	2194753.28	Временный межевой знак	0.05	
13	287757.03	2194741.63	Временный межевой знак	0.05	
14	287769.92	2194701.39	Временный межевой знак	0.05	
15	287780.42	2194704.31	Временный межевой знак	0.05	
16	287793.19	2194682.38	Временный межевой знак	0.05	
17	287817.13	2194650.75	Временный межевой знак	0.05	
18	287833.02	2194633.52	Временный межевой знак	0.05	
19	287844.81	2194621.88	Временный межевой знак	0.05	
20	287856.18	2194612.43	Временный межевой знак	0.05	
21	287866.17	2194606.14	Временный межевой знак	0.05	
22	287890.61	2194593.25	Временный межевой знак	0.05	
23	287946.55	2194582.62	Временный межевой знак	0.05	
1	285028.33	2194764.43	Временный межевой знак	0.05	
2	284901.29	2195253.21	Временный межевой знак	0.05	
3	284825.19	2195231.33	Временный межевой знак	0.05	
4	284801.64	2195229.22	Временный межевой знак	0.05	
5	284759.57	2195239.31	Временный межевой знак	0.05	
6	284735.52	2195236.31	Временный межевой знак	0.05	
7	284725.58	2195228.69	Временный межевой знак	0.05	
8	284890.58	2194803.13	Временный межевой знак	0.05	
9	284968.99	2194786.53	Временный межевой знак	0.05	
10	285028.33	2194764.43	Временный межевой знак	0.05	
1	288144.11	2194816.85	Временный межевой знак	0.05	
2	288126.47	2194902.14	Временный межевой знак	0.05	
3	287895.56	2195291.43	Временный межевой знак	0.05	
4	287847.15	2195374.53	Временный межевой знак	0.05	
5	287809.69	2195513.24	Временный межевой знак	0.05	
6	287545.48	2196007.49	Временный межевой знак	0.05	

полное наименование должности	подпись	инициалы, фамилия
-------------------------------	---------	-------------------

М.П.

Земельный участок					
вид объекта недвижимости					
Лист № 4 раздела 3.2		Всего листов раздела 3.2: 6		Всего разделов: 5	Всего листов выписки: 28
08.09.2022г. № КУВИ-001/2022-155701881					
Кадастровый номер:			47:29:0787001:1684		
7	287223.08	2196051.23	Временный межевой знак	0.05	
8	287224.37	2196068.33	Временный межевой знак	0.05	
9	287535.82	2196024.4	Временный межевой знак	0.05	
10	287479.86	2196114.04	Временный межевой знак	0.05	
11	287348.58	2196103.79	Временный межевой знак	0.05	
12	287266.95	2196097.43	Временный межевой знак	0.05	
13	287165.24	2196070.21	Временный межевой знак	0.05	
14	287147.91	2196054.73	Временный межевой знак	0.05	
15	287152.12	2196032.48	Временный межевой знак	0.05	
16	287251.83	2195858.75	Временный межевой знак	0.05	
17	287375.78	2195672.52	Временный межевой знак	0.05	
18	287369.05	2195643.89	Временный межевой знак	0.05	
19	287343.34	2195619.4	Временный межевой знак	0.05	
20	287357.79	2195552.31	Временный межевой знак	0.05	
21	287590.15	2195040.83	Временный межевой знак	0.05	
22	287652.48	2194915.85	Временный межевой знак	0.05	
23	287764.53	2194893.51	Временный межевой знак	0.05	
24	287957.5	2194849.77	Временный межевой знак	0.05	
25	288144.11	2194816.85	Временный межевой знак	0.05	
1	287503.27	2195184.87	Временный межевой знак	0.05	
2	287341.59	2195545.47	Временный межевой знак	0.05	
3	287295.9	2195526.19	Временный межевой знак	0.05	
4	287265.35	2195512.52	Временный межевой знак	0.05	
5	287239.53	2195522.75	Временный межевой знак	0.05	
6	287175.48	2195613.76	Временный межевой знак	0.05	
7	287124.25	2195669.87	Временный межевой знак	0.05	
8	287109.06	2195671.55	Временный межевой знак	0.05	
9	287089.48	2195670.56	Временный межевой знак	0.05	
10	287069	2195659.93	Временный межевой знак	0.05	
11	287050.78	2195642.47	Временный межевой знак	0.05	
12	287092.16	2195572.47	Временный межевой знак	0.05	
13	287230.72	2195310.8	Временный межевой знак	0.05	
14	287334.92	2195096.34	Временный межевой знак	0.05	

полное наименование должности	подпись	инициалы, фамилия
-------------------------------	---------	-------------------

М.П.

Земельный участок					
вид объекта недвижимости					
Лист № 5 раздела 3.2		Всего листов раздела 3.2: 6		Всего разделов: 5	Всего листов выписки: 28
08.09.2022г. № КУВИ-001/2022-155701881					
Кадастровый номер:			47:29:0787001:1684		
15	287503.27	2195184.87	Временный межевой знак	0.05	
1	284041.92	2194755.78	Временный межевой знак	0.05	
2	284060.92	2194842.28	Временный межевой знак	0.05	
3	284100.01	2195024.46	Временный межевой знак	0.05	
4	284102.32	2195141.81	Временный межевой знак	0.05	
5	284092.9	2195289.64	Временный межевой знак	0.05	
6	283864.94	2195226.24	Временный межевой знак	0.05	
7	283873.09	2195181.87	Временный межевой знак	0.05	
8	283858.73	2195136.66	Временный межевой знак	0.05	
9	283820.44	2195129.25	Временный межевой знак	0.05	
10	283802.32	2195156.58	Временный межевой знак	0.05	
11	283808.15	2195218.9	Временный межевой знак	0.05	
12	283578.44	2195196.78	Временный межевой знак	0.05	
13	283611.25	2194896.81	Временный межевой знак	0.05	
14	283614.52	2194839.9	Временный межевой знак	0.05	
15	283592.39	2194681.28	Временный межевой знак	0.05	
16	283590.55	2194646.22	Временный межевой знак	0.05	
17	283590.8	2194609.69	Временный межевой знак	0.05	
18	283712.59	2194617.57	Временный межевой знак	0.05	
19	283830.34	2194625.19	Временный межевой знак	0.05	
20	283819.37	2194716.08	Временный межевой знак	0.05	
21	284041.92	2194755.78	Временный межевой знак	0.05	
1	285716.35	2194898.87	Временный межевой знак	0.05	
2	285573.88	2195444.57	Временный межевой знак	0.05	
3	285452.87	2195391.67	Временный межевой знак	0.05	
4	285385.57	2195373.18	Временный межевой знак	0.05	
5	285295.69	2195397.23	Временный межевой знак	0.05	
6	285251.82	2195385.2	Временный межевой знак	0.05	
7	285408.14	2194823.39	Временный межевой знак	0.05	
8	285423.54	2194817.33	Временный межевой знак	0.05	
9	285508.17	2194846.12	Временный межевой знак	0.05	
10	285588.52	2194868.25	Временный межевой знак	0.05	
11	285716.35	2194898.87	Временный межевой знак	0.05	

полное наименование должности	подпись	инициалы, фамилия
-------------------------------	---------	-------------------

М.П.

Земельный участок

вид объекта недвижимости

Лист № 6 раздела 3.2

Всего листов раздела 3.2: 6

Всего разделов: 5

Всего листов выписки: 28

08.09.2022г. № КУВИ-001/2022-155701881

Кадастровый номер:

47:29:0787001:1684

1	283627.81	2194370.11	Временный межевой знак	0.05
2	283614.33	2194410.05	Временный межевой знак	0.05
3	283601.75	2194465.36	Временный межевой знак	0.05
4	283587.81	2194609.4	Временный межевой знак	0.05
5	283587.38	2194645.01	Временный межевой знак	0.05
6	283589.23	2194680.57	Временный межевой знак	0.05
7	283474.86	2194743.71	Временный межевой знак	0.05
8	283142.84	2194757.13	Временный межевой знак	0.05
9	283057.96	2194753.14	Временный межевой знак	0.05
10	282972.78	2194657.5	Временный межевой знак	0.05
11	282919.65	2194572.54	Временный межевой знак	0.05
12	282884.24	2194540.05	Временный межевой знак	0.05
13	282821.93	2194493.99	Временный межевой знак	0.05
14	282897.14	2194356.49	Временный межевой знак	0.05
15	283627.81	2194370.11	Временный межевой знак	0.05

полное наименование должности

подпись

инициалы, фамилия

М.П.

Филиал Федерального государственного бюджетного учреждения «Федеральная кадастровая палата федеральной службы государственной регистрации, кадастра и картографии» по Ленинградской области
полное наименование органа регистрации прав

Выписка из Единого государственного реестра недвижимости об объекте недвижимости

Сведения о характеристиках объекта недвижимости

На основании запроса от 07.09.2022, поступившего на рассмотрение 07.09.2022, сообщаем, что согласно записям Единого государственного реестра недвижимости:

Раздел 1 Лист 1

Земельный участок			
вид объекта недвижимости			

Лист № 1 раздела 1	Всего листов раздела 1: 3	Всего разделов: 8	Всего листов выписки: 17
--------------------	---------------------------	-------------------	--------------------------

08.09.2022г. № КУВИ-001/2022-155650705	
Кадастровый номер:	47:29:0787001:1690
Номер кадастрового квартала:	47:29:0787001
Дата присвоения кадастрового номера:	20.09.2017

Ранее присвоенный государственный учетный номер:	Условный номер 47-47/017-47/116/019/2017-76
Местоположение:	Ленинградская область, Лужский муниципальный район, Скребловское сельское поселение
Площадь:	69000 +/- 460
Кадастровая стоимость, руб.:	416070
Кадастровые номера расположенных в пределах земельного участка объектов недвижимости:	47:29:0000000:33298
Кадастровые номера объектов недвижимости, из которых образован объект недвижимости:	47:29:0000000:33251
Кадастровые номера образованных объектов недвижимости:	данные отсутствуют
Категория земель:	Земли промышленности, энергетики, транспорта, связи, радиовещания, телевидения, информатики, земли для обеспечения космической деятельности, земли обороны, безопасности и земли иного специального назначения
Виды разрешенного использования:	для размещения автомобильных дорог и их конструктивных элементов
Сведения о кадастровом инженере:	данные отсутствуют
Сведения о лесах, водных объектах и об иных природных объектах, расположенных в пределах земельного участка:	данные отсутствуют
Сведения о том, что земельный участок полностью расположен в границах зоны с особыми условиями использования территории, территории объекта культурного наследия, публичного сервитута:	данные отсутствуют
Сведения о том, что земельный участок расположен в границах особой экономической зоны, территории опережающего социально-экономического развития, зоны территориального развития в Российской Федерации, игровой зоны:	данные отсутствуют

полное наименование должности	подпись	инициалы, фамилия
-------------------------------	---------	-------------------

М.П.

Земельный участок		
вид объекта недвижимости		
Лист № 2 раздела 1	Всего листов раздела 1: 3	Всего разделов: 8
Всего листов выписки: 17		
08.09.2022г. № КУВИ-001/2022-155650705		
Кадастровый номер:	47:29:0787001:1690	
Сведения о том, что земельный участок расположен в границах особо охраняемой природной территории, охотничьих угодий, лесничеств:	данные отсутствуют	
Сведения о результатах проведения государственного земельного надзора:	данные отсутствуют	
Сведения о расположении земельного участка в границах территории, в отношении которой утвержден проект межевания территории:	данные отсутствуют	
Условный номер земельного участка:	данные отсутствуют	
Сведения о принятии акта и (или) заключении договора, предусматривающих предоставление в соответствии с земельным законодательством исполнительным органом государственным органом власти или органом местного самоуправления, находящегося в государственной или муниципальной собственности земельного участка для строительства наемного дома социального использования или наемного дома коммерческого использования:	данные отсутствуют	
Сведения о том, что земельный участок или земельные участки образованы на основании решения об изъятии земельного участка и (или) расположенного на нем объекта недвижимости для государственных или муниципальных нужд:	данные отсутствуют	
Сведения о том, что земельный участок образован из земель или земельного участка, государственная собственность на которые не разграничена:	данные отсутствуют	
Сведения о наличии земельного спора о местоположении границ земельных участков:	данные отсутствуют	
Статус записи об объекте недвижимости:	Сведения об объекте недвижимости имеют статус "актуальные"	
Особые отметки:	<p>Посредством данного земельного участка обеспечен доступ к земельному участку (земельным участкам) с кадастровым номером (кадастровыми номерами): 47:29:0787001:1824, 47:29:0787001:1828, 47:29:0787001:1829, 47:29:0787001:2078, 47:29:0787001:2093, 47:29:0787001:2096. Сведения об ограничениях права на объект недвижимости, обременениях данного объекта, не зарегистрированных в реестре прав, ограничений прав и обременений недвижимого имущества: вид ограничения (обременения): ограничения прав на земельный участок, предусмотренные статьями 56, 56.1 Земельного кодекса Российской Федерации; срок действия: с 08.02.2021; реквизиты документа-основания: доверенность от 20.02.2019 № 5959698; документ, содержащий необходимые для внесения в государственный кадастр недвижимости сведения об установлении или изменении</p>	
полное наименование должности	подпись	инициалы, фамилия

М.П.

Земельный участок			
вид объекта недвижимости			
Лист № 3 раздела 1	Всего листов раздела 1: 3	Всего разделов: 8	Всего листов выписки: 17
08.09.2022г. № КУВИ-001/2022-155650705			
Кадастровый номер:	47:29:0787001:1690		
	территориальной зоны или зоны с особыми условиями использования территорий, либо об отмене установления такой зоны от 20.11.2020 № PVD-0123/2020-15248; иной документ, содержащий описание объекта от 20.11.2020 № PVD-0123/2020-15248.		
Получатель выписки:	Сашко Анастасия Леонидовна		

полное наименование должности	подпись	инициалы, фамилия

М.П.

Выписка из Единого государственного реестра недвижимости об объекте недвижимости

Сведения о зарегистрированных правах

Земельный участок			
вид объекта недвижимости			
Лист № 1 раздела 2	Всего листов раздела 2: 2	Всего разделов: 8	Всего листов выписки: 17
08.09.2022г. № КУВИ-001/2022-155650705			
Кадастровый номер:		47:29:0787001:1690	

1	Правообладатель (правообладатели):	1.1	Государственное казенное учреждение Ленинградской области "Управление автомобильных дорог Ленинградской области", ИНН: 4716021880
2	Вид, номер, дата и время государственной регистрации права:	2.1	Постоянное (бессрочное) пользование 47:29:0787001:1690-47/059/2021-2 02.12.2021 14:24:46
3	Сведения об осуществлении государственной регистрации сделки, права без необходимого в силу закона согласия третьего лица, органа:	3.1	данные отсутствуют
4	Ограничение прав и обременение объекта недвижимости:	не зарегистрировано	
1	Правообладатель (правообладатели):	1.2	Ленинградская область
2	Вид, номер, дата и время государственной регистрации права:	2.2	Собственность 47:29:0787001:1690-47/017/2017-1 31.10.2017 12:56:46
3	Сведения об осуществлении государственной регистрации сделки, права без необходимого в силу закона согласия третьего лица, органа:	3.2	данные отсутствуют
4	Ограничение прав и обременение объекта недвижимости:	не зарегистрировано	
5	Договоры участия в долевом строительстве:	не зарегистрировано	
6	Заявленные в судебном порядке права требования:	данные отсутствуют	
7	Сведения о возражении в отношении зарегистрированного права:	данные отсутствуют	
8	Сведения о наличии решения об изъятии объекта недвижимости для государственных и муниципальных нужд:	данные отсутствуют	
9	Сведения о невозможности государственной регистрации без личного участия правообладателя или его законного представителя:	данные отсутствуют	
10	Правопритязания и сведения о наличии поступивших, но не рассмотренных заявлений о проведении государственной регистрации права (перехода, прекращения права), ограничения права или обременения объекта недвижимости, сделки в отношении объекта недвижимости:	отсутствуют	

полное наименование должности	подпись	инициалы, фамилия
-------------------------------	---------	-------------------

М.П.

Земельный участок			
вид объекта недвижимости			
Лист № 2 раздела 2	Всего листов раздела 2: 2	Всего разделов: 8	Всего листов выписки: 17
08.09.2022г. № КУВИ-001/2022-155650705			
Кадастровый номер:		47:29:0787001:1690	
11	Сведения о невозможности государственной регистрации перехода, прекращения, ограничения права на земельный участок из земель сельскохозяйственного назначения:	данные отсутствуют	

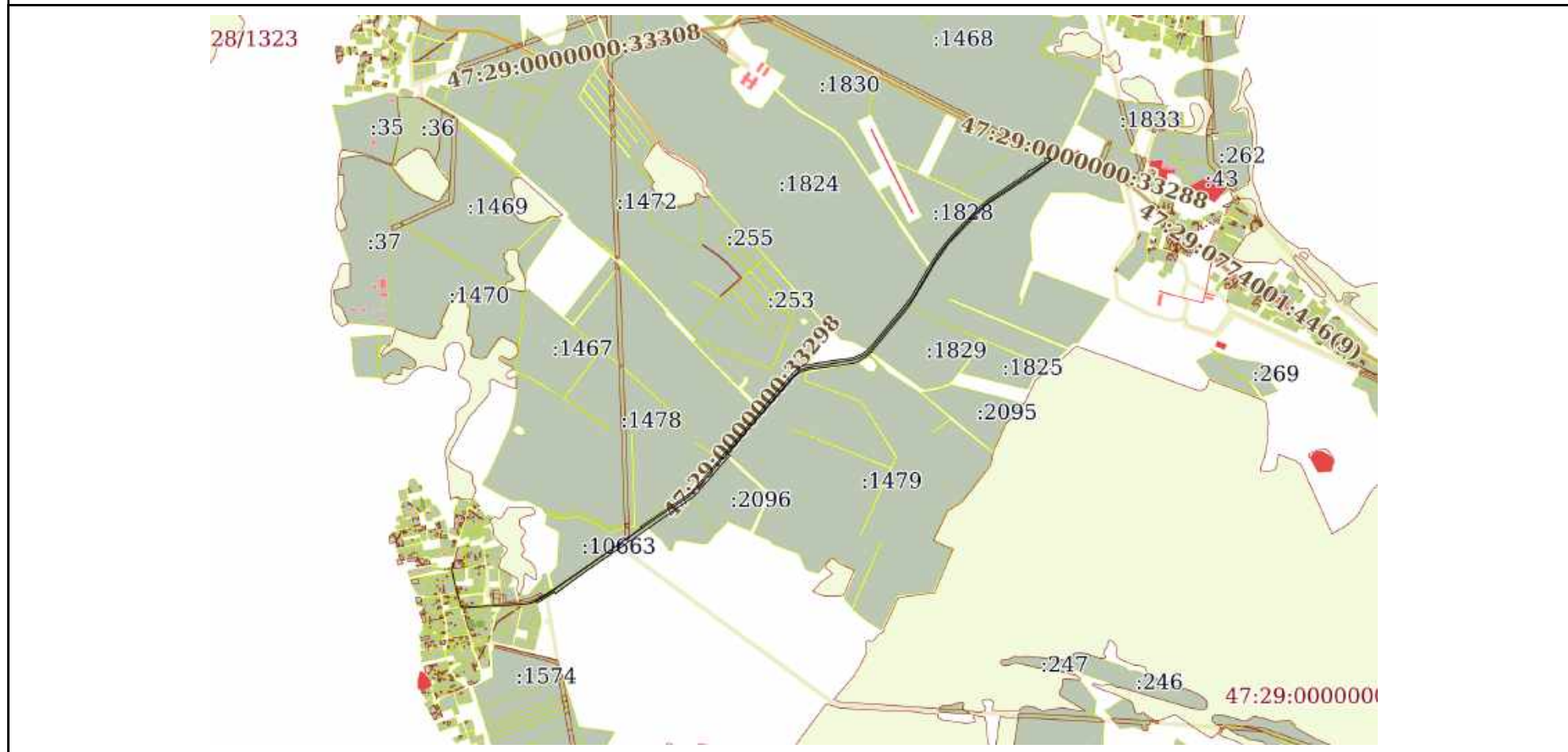
полное наименование должности	подпись	инициалы, фамилия
-------------------------------	---------	-------------------

М.П.

Выписка из Единого государственного реестра недвижимости об объекте недвижимости
 Описание местоположения земельного участка

Земельный участок			
вид объекта недвижимости			
Лист № 1 раздела 3	Всего листов раздела 3: 1	Всего разделов: 8	Всего листов выписки: 17
08.09.2022г. № КУВИ-001/2022-155650705			
Кадастровый номер:		47:29:0787001:1690	

План (чертеж, схема) земельного участка



Масштаб 1:30000 Условные обозначения:

полное наименование должности	подпись	инициалы, фамилия
-------------------------------	---------	-------------------

М.П.

Выписка из Единого государственного реестра недвижимости об объекте недвижимости

Описание местоположения земельного участка

Земельный участок			
вид объекта недвижимости			
Лист № 1 раздела 3.1	Всего листов раздела 3.1: 4	Всего разделов: 8	Всего листов выписки: 17
08.09.2022г. № КУВИ-001/2022-155650705			
Кадастровый номер:		47:29:0787001:1690	

Описание местоположения границ земельного участка							
№ п/п	Номер точки		Дирекционн ый угол	Горизонтальное проложение, м	Описание закрепления на местности	Кадастровые номера смежных участков	Сведения об адресах правообладателей смежных земельных участков
	началь ная	конеч ная					
1	2	3	4	5	6	7	8
1	1.1.1	1.1.2	107°52.7'	1.95	данные отсутствуют	47:29:0787001:1714, 47:29:0000000:33558(6)	Ленинградская область, р-н Всеволожский, г-к.Военный 1 Ржевка, д.68, кв.33; адрес отсутствует
2	1.1.2	1.1.3	107°59.6'	34.41	данные отсутствуют	47:29:0000000:33558(6)	адрес отсутствует
3	1.1.3	1.1.4	233°16.5'	132.6	данные отсутствуют	47:29:0787001:1480	г.Санкт-Петербург, просп.Большеохтинский, д.10, кв.159
4	1.1.4	1.1.5	236°37.1'	275.53	данные отсутствуют	47:29:0787001:1480	г.Санкт-Петербург, просп.Большеохтинский, д.10, кв.159
5	1.1.5	1.1.6	224°8.5'	267.8	данные отсутствуют	47:29:0787001:1480	г.Санкт-Петербург, просп.Большеохтинский, д.10, кв.159
6	1.1.6	1.1.7	215°3.9'	134.01	данные отсутствуют	47:29:0787001:1480	г.Санкт-Петербург, просп.Большеохтинский, д.10, кв.159
7	1.1.7	1.1.8	210°13.0'	145.88	данные отсутствуют	47:29:0787001:1480	г.Санкт-Петербург, просп.Большеохтинский, д.10, кв.159
8	1.1.8	1.1.9	212°4.4'	104.63	данные отсутствуют	47:29:0787001:1480	г.Санкт-Петербург, просп.Большеохтинский, д.10, кв.159
9	1.1.9	1.1.10	219°32.2'	147.88	данные отсутствуют	47:29:0787001:1829	адрес отсутствует
10	1.1.10	1.1.11	219°31.0'	110.33	данные отсутствуют	47:29:0787001:1829	адрес отсутствует
11	1.1.11	1.1.12	220°3.2'	34.93	данные отсутствуют	47:29:0787001:1829	адрес отсутствует
12	1.1.12	1.1.13	224°21.2'	14.42	данные отсутствуют	данные отсутствуют	данные отсутствуют
13	1.1.13	1.1.14	230°43.3'	22.13	данные отсутствуют	47:29:0787001:1479	г.Санкт-Петербург, просп.Большеохтинский, д.10, кв.159
14	1.1.14	1.1.15	238°12.8'	54.26	данные отсутствуют	47:29:0787001:1479	г.Санкт-Петербург, просп.Большеохтинский, д.10, кв.159
15	1.1.15	1.1.16	257°32.5'	28.97	данные отсутствуют	47:29:0787001:1479	г.Санкт-Петербург, просп.Большеохтинский, д.10, кв.159
16	1.1.16	1.1.17	260°13.4'	72.55	данные отсутствуют	данные отсутствуют	данные отсутствуют
17	1.1.17	1.1.18	262°50.6'	74.88	данные отсутствуют	данные отсутствуют	данные отсутствуют
18	1.1.18	1.1.19	262°23.4'	62.52	данные отсутствуют	данные отсутствуют	данные отсутствуют
19	1.1.19	1.1.20	261°18.1'	28.89	данные отсутствуют	данные отсутствуют	данные отсутствуют
20	1.1.20	1.1.21	247°53.5'	13.87	данные отсутствуют	данные отсутствуют	данные отсутствуют
21	1.1.21	1.1.22	242°58.3'	15.47	данные отсутствуют	47:29:0787001:1479	г.Санкт-Петербург, просп.Большеохтинский, д.10, кв.159
22	1.1.22	1.1.23	231°52.5'	36.33	данные отсутствуют	47:29:0787001:1479	г.Санкт-Петербург, просп.Большеохтинский, д.10, кв.159
23	1.1.23	1.1.24	221°16.1'	320.46	данные отсутствуют	47:29:0787001:1479	г.Санкт-Петербург, просп.Большеохтинский, д.10, кв.159
24	1.1.24	1.1.25	219°3.9'	192.77	данные отсутствуют	47:29:0787001:1479	г.Санкт-Петербург, просп.Большеохтинский, д.10, кв.159

полное наименование должности	подпись	инициалы, фамилия
-------------------------------	---------	-------------------

М.П.

Земельный участок							
вид объекта недвижимости							
Лист № 2 раздела 3.1		Всего листов раздела 3.1: 4		Всего разделов: 8		Всего листов выписки: 17	
08.09.2022г. № КУВИ-001/2022-155650705							
Кадастровый номер:				47:29:0787001:1690			
25	1.1.25	1.1.26	132°40.5`	11.15	данные отсутствуют	47:29:0787001:1479	г.Санкт-Петербург, просп.Большеохтинский, д.10, кв.159
26	1.1.26	1.1.27	223°12.7`	61.15	данные отсутствуют	данные отсутствуют	данные отсутствуют
27	1.1.27	1.1.28	219°49.6`	71.12	данные отсутствуют	47:29:0787001:2096	196602, г. Санкт-Петербург, г. Пушкин, ул. Малиновская, д. 11, кв. 121
28	1.1.28	1.1.29	221°3.8`	128.62	данные отсутствуют	47:29:0787001:2096	196602, г. Санкт-Петербург, г. Пушкин, ул. Малиновская, д. 11, кв. 121
29	1.1.29	1.1.30	227°5.3`	19.59	данные отсутствуют	47:29:0787001:2096	196602, г. Санкт-Петербург, г. Пушкин, ул. Малиновская, д. 11, кв. 121
30	1.1.30	1.1.31	234°41.3`	69.67	данные отсутствуют	данные отсутствуют	данные отсутствуют
31	1.1.31	1.1.32	235°6.5`	220.39	данные отсутствуют	данные отсутствуют	данные отсутствуют
32	1.1.31	1.1.31			данные отсутствуют	47:29:0787001:2078	Санкт-Петербург г, ул. Партизана Германа, д. 19, литера. А, кв. 83
33	1.1.32	1.1.33	235°20.3`	203.49	данные отсутствуют	данные отсутствуют	данные отсутствуют
34	1.1.33	1.1.34	235°36.9`	181.69	данные отсутствуют	данные отсутствуют	данные отсутствуют
35	1.1.34	1.1.35	233°35.5`	177.25	данные отсутствуют	данные отсутствуют	данные отсутствуют
36	1.1.35	1.1.36	324°15.4`	10.37	данные отсутствуют	данные отсутствуют	данные отсутствуют
37	1.1.36	1.1.37	236°32.8`	92.88	данные отсутствуют	данные отсутствуют	данные отсутствуют
38	1.1.37	1.1.38	247°48.7`	12.37	данные отсутствуют	данные отсутствуют	данные отсутствуют
39	1.1.38	1.1.39	345°52.7`	12.99	данные отсутствуют	47:29:0000000:33645(2)	адрес отсутствует
40	1.1.39	1.1.40	64°17.0`	7.86	данные отсутствуют	47:29:0000000:33645(2)	адрес отсутствует
41	1.1.40	1.1.41	56°56.7`	72.77	данные отсутствуют	47:29:0000000:33645(2)	адрес отсутствует
42	1.1.41	1.1.42	58°51.1`	23.95	данные отсутствуют	47:29:0000000:33645(2)	адрес отсутствует
43	1.1.42	1.1.43	55°26.5`	312.33	данные отсутствуют	47:29:0000000:10663	butusov.spb@mail.ru
44	1.1.43	1.1.44	54°27.6`	226.76	данные отсутствуют	47:29:0000000:10663	butusov.spb@mail.ru
45	1.1.44	1.1.45	54°25.7`	8.03	данные отсутствуют	47:29:0000000:33645(1)	адрес отсутствует
46	1.1.45	1.1.46	278°55.9`	10.63	данные отсутствуют	47:29:0000000:33645(1)	адрес отсутствует
47	1.1.46	1.1.47	55°20.3`	98.27	данные отсутствуют	данные отсутствуют	данные отсутствуют
48	1.1.47	1.1.48	56°25.9`	189.67	данные отсутствуют	данные отсутствуют	данные отсутствуют
49	1.1.48	1.1.49	50°0.1`	14.52	данные отсутствуют	данные отсутствуют	данные отсутствуют
50	1.1.49	1.1.50	47°21.9`	16.62	данные отсутствуют	данные отсутствуют	данные отсутствуют
51	1.1.50	1.1.51	44°24.2`	23.74	данные отсутствуют	данные отсутствуют	данные отсутствуют
52	1.1.51	1.1.52	40°39.7`	107.31	данные отсутствуют	данные отсутствуют	данные отсутствуют
53	1.1.52	1.1.53	40°5.6`	195.55	данные отсутствуют	данные отсутствуют	данные отсутствуют
54	1.1.53	1.1.54	40°36.4`	161.22	данные отсутствуют	данные отсутствуют	данные отсутствуют

полное наименование должности	подпись	инициалы, фамилия
-------------------------------	---------	-------------------

М.П.

Земельный участок							
вид объекта недвижимости							
Лист № 3 раздела 3.1		Всего листов раздела 3.1: 4		Всего разделов: 8		Всего листов выписки: 17	
08.09.2022г. № КУВИ-001/2022-155650705							
Кадастровый номер:				47:29:0787001:1690			
55	1.1.54	1.1.55	39°14.9'	72.18	данные отсутствуют	данные отсутствуют	данные отсутствуют
56	1.1.55	1.1.56	40°15.4'	141.6	данные отсутствуют	данные отсутствуют	данные отсутствуют
57	1.1.56	1.1.57	41°11.3'	92.21	данные отсутствуют	данные отсутствуют	данные отсутствуют
58	1.1.57	1.1.58	45°49.9'	15.6	данные отсутствуют	данные отсутствуют	данные отсутствуют
59	1.1.58	1.1.59	51°12.6'	13.79	данные отсутствуют	данные отсутствуют	данные отсутствуют
60	1.1.59	1.1.60	62°2.2'	18.32	данные отсутствуют	данные отсутствуют	данные отсутствуют
61	1.1.60	1.1.61	70°5.3'	14.48	данные отсутствуют	данные отсутствуют	данные отсутствуют
62	1.1.61	1.1.62	76°37.7'	15.87	данные отсутствуют	данные отсутствуют	данные отсутствуют
63	1.1.62	1.1.63	78°43.2'	26.12	данные отсутствуют	данные отсутствуют	данные отсутствуют
64	1.1.63	1.1.64	79°56.8'	43.08	данные отсутствуют	данные отсутствуют	данные отсутствуют
65	1.1.64	1.1.65	81°18.1'	104.07	данные отсутствуют	данные отсутствуют	данные отсутствуют
66	1.1.65	1.1.66	82°45.5'	49.9	данные отсутствуют	данные отсутствуют	данные отсутствуют
67	1.1.66	1.1.67	79°53.2'	13.33	данные отсутствуют	данные отсутствуют	данные отсутствуют
68	1.1.67	1.1.68	72°5.8'	9.89	данные отсутствуют	данные отсутствуют	данные отсутствуют
69	1.1.68	1.1.69	66°34.6'	15.42	данные отсутствуют	данные отсутствуют	данные отсутствуют
70	1.1.69	1.1.70	63°41.4'	26.13	данные отсутствуют	данные отсутствуют	данные отсутствуют
71	1.1.70	1.1.71	60°23.5'	13.48	данные отсутствуют	данные отсутствуют	данные отсутствуют
72	1.1.71	1.1.72	50°58.4'	20.79	данные отсутствуют	данные отсутствуют	данные отсутствуют
73	1.1.72	1.1.73	43°58.7'	40.84	данные отсутствуют	47:29:0787001:1824	адрес отсутствует
74	1.1.73	1.1.74	39°18.4'	280.61	данные отсутствуют	47:29:0787001:1824	адрес отсутствует
75	1.1.74	1.1.75	35°45.2'	31.59	данные отсутствуют	47:29:0787001:1824	адрес отсутствует
76	1.1.75	1.1.76	30°9.1'	175.98	данные отсутствуют	данные отсутствуют	данные отсутствуют
77	1.1.76	1.1.77	35°59.6'	12.42	данные отсутствуют	данные отсутствуют	данные отсутствуют
78	1.1.77	1.1.78	33°2.0'	51.77	данные отсутствуют	47:29:0787001:1828	адрес отсутствует
79	1.1.78	1.1.79	35°43.5'	38.83	данные отсутствуют	47:29:0787001:1828	адрес отсутствует
80	1.1.79	1.1.80	38°17.4'	38.43	данные отсутствуют	47:29:0787001:1828	адрес отсутствует
81	1.1.80	1.1.81	40°4.3'	56.96	данные отсутствуют	47:29:0787001:1828	адрес отсутствует
82	1.1.81	1.1.82	42°35.3'	45.72	данные отсутствуют	47:29:0787001:1828	адрес отсутствует
83	1.1.82	1.1.83	44°16.3'	112.86	данные отсутствуют	47:29:0787001:1828	адрес отсутствует
84	1.1.83	1.1.84	45°11.8'	43.35	данные отсутствуют	47:29:0787001:1828	адрес отсутствует
85	1.1.84	1.1.85	49°15.1'	35.1	данные отсутствуют	данные отсутствуют	данные отсутствуют
86	1.1.85	1.1.86	51°20.4'	16.78	данные отсутствуют	47:29:0787001:1714	Ленинградская область, р-н Всеволожский, г-к.Военный 1 Ржевка, д.68, кв.33

полное наименование должности	подпись	инициалы, фамилия
-------------------------------	---------	-------------------

М.П.

Земельный участок							
вид объекта недвижимости							
Лист № 4 раздела 3.1		Всего листов раздела 3.1: 4		Всего разделов: 8		Всего листов выписки: 17	
08.09.2022г. № КУВИ-001/2022-155650705							
Кадастровый номер:				47:29:0787001:1690			
87	1.1.86	1.1.87	56°10.1`	237.27	данные отсутствуют	47:29:0787001:1714	Ленинградская область, р-н Всеволожский, г-к.Военный 1 Ржевка, д.68, кв.33
88	1.1.87	1.1.88	25°18.1`	12.99	данные отсутствуют	47:29:0787001:1714	Ленинградская область, р-н Всеволожский, г-к.Военный 1 Ржевка, д.68, кв.33
89	1.1.88	1.1.89	57°43.6`	14.7	данные отсутствуют	47:29:0787001:1714	Ленинградская область, р-н Всеволожский, г-к.Военный 1 Ржевка, д.68, кв.33
90	1.1.89	1.1.90	97°3.9`	8.29	данные отсутствуют	47:29:0787001:1714	Ленинградская область, р-н Всеволожский, г-к.Военный 1 Ржевка, д.68, кв.33
91	1.1.90	1.1.91	55°13.3`	40.32	данные отсутствуют	47:29:0787001:1714	Ленинградская область, р-н Всеволожский, г-к.Военный 1 Ржевка, д.68, кв.33
92	1.1.91	1.1.92	56°34.1`	41.15	данные отсутствуют	47:29:0787001:1714	Ленинградская область, р-н Всеволожский, г-к.Военный 1 Ржевка, д.68, кв.33
93	1.1.92	1.1.1	356°24.8`	17.26	данные отсутствуют	47:29:0787001:1714	Ленинградская область, р-н Всеволожский, г-к.Военный 1 Ржевка, д.68, кв.33

полное наименование должности	подпись	инициалы, фамилия
-------------------------------	---------	-------------------

М.П.

Выписка из Единого государственного реестра недвижимости об объекте недвижимости

Описание местоположения земельного участка

Земельный участок			
вид объекта недвижимости			
Лист № 1 раздела 3.2	Всего листов раздела 3.2: 4	Всего разделов: 8	Всего листов выписки: 17
08.09.2022г. № КУВИ-001/2022-155650705			
Кадастровый номер:		47:29:0787001:1690	

Сведения о характерных точках границы земельного участка				
Система координат МСК 47 зона 2				
Номер точки	Координаты, м		Описание закрепления на местности	Средняя квадратичная погрешность определения координат характерных точек границ земельного участка, м
	X	Y		
1	2	3	4	5
1	283039.71	2191872.05	-	0.5
2	283022.48	2191873.13	-	0.5
3	282999.81	2191838.79	-	0.5
4	282976.81	2191805.67	-	0.5
5	282977.83	2191797.44	-	0.5
6	282969.98	2191785.01	-	0.5
7	282958.24	2191779.46	-	0.5
8	282826.14	2191582.37	-	0.5
9	282815.66	2191569.27	-	0.5
10	282792.75	2191542.68	-	0.5
11	282762.2	2191511.92	-	0.5
12	282681.39	2191433.14	-	0.5
13	282647.73	2191402.2	-	0.5
14	282604.14	2191365.53	-	0.5
15	282573.98	2191341.72	-	0.5
16	282542.46	2191319.05	-	0.5
17	282499.06	2191290.83	-	0.5
18	282489.01	2191283.53	-	0.5
19	282336.84	2191195.14	-	0.5
20	282311.2	2191176.68	-	0.5
21	282094.07	2190998.92	-	0.5
22	282064.68	2190970.56	-	0.5
23	282051.59	2190954.41	-	0.5
24	282044.93	2190942.69	-	0.5

полное наименование должности	подпись	инициалы, фамилия

М.П.

Земельный участок

вид объекта недвижимости

Лист № 2 раздела 3.2

Всего листов раздела 3.2: 4

Всего разделов: 8

Всего листов выписки: 17

08.09.2022г. № КУВИ-001/2022-155650705

Кадастровый номер:

47:29:0787001:1690

25	282033.35	2190919.27	-	0.5
26	282027.22	2190905.12	-	0.5
27	282024.18	2190895.71	-	0.5
28	282021.84	2190882.59	-	0.5
29	282015.55	2190833.09	-	0.5
30	281999.81	2190730.22	-	0.5
31	281992.29	2190687.8	-	0.5
32	281987.18	2190662.18	-	0.5
33	281983.51	2190646.74	-	0.5
34	281978.58	2190633.13	-	0.5
35	281969.99	2190616.95	-	0.5
36	281961.35	2190606.2	-	0.5
37	281950.48	2190595.01	-	0.5
38	281881.09	2190534.29	-	0.5
39	281773.03	2190442.79	-	0.5
40	281717.13	2190397.12	-	0.5
41	281594.73	2190292.19	-	0.5
42	281445.14	2190166.25	-	0.5
43	281363.74	2190096.33	-	0.5
44	281346.78	2190079.72	-	0.5
45	281335.52	2190067.49	-	0.5
46	281326.19	2190056.37	-	0.5
47	281221.31	2189898.33	-	0.5
48	281165.42	2189817.5	-	0.5
49	281163.77	2189828	-	0.5
50	281159.1	2189821.47	-	0.5
51	281027.29	2189636.95	-	0.5
52	280850.12	2189379.73	-	0.5
53	280837.73	2189359.23	-	0.5
54	280798.04	2189298.24	-	0.5
55	280794.63	2189291.16	-	0.5
56	280782.03	2189294.33	-	0.5
57	280786.7	2189305.78	-	0.5

полное наименование должности

подпись

инициалы, фамилия

М.П.

Земельный участок					
вид объекта недвижимости					
Лист № 3 раздела 3.2		Всего листов раздела 3.2: 4		Всего разделов: 8	Всего листов выписки: 17
08.09.2022г. № КУВИ-001/2022-155650705					
Кадастровый номер:			47:29:0787001:1690		
58	280837.9	2189383.27	-	0.5	
59	280829.48	2189389.33	-	0.5	
60	280934.68	2189531.98	-	0.5	
61	281037.29	2189681.92	-	0.5	
62	281153.02	2189849.29	-	0.5	
63	281279.09	2190030.06	-	0.5	
64	281319.36	2190086.91	-	0.5	
65	281332.7	2190101.26	-	0.5	
66	281429.68	2190185.75	-	0.5	
67	281484.3	2190231.3	-	0.5	
68	281528.87	2190273.17	-	0.5	
69	281536.43	2190264.97	-	0.5	
70	281686.1	2190386.45	-	0.5	
71	281926.97	2190597.82	-	0.5	
72	281949.4	2190626.4	-	0.5	
73	281956.43	2190640.18	-	0.5	
74	281961.65	2190653.03	-	0.5	
75	281966.02	2190681.59	-	0.5	
76	281974.3	2190743.56	-	0.5	
77	281983.63	2190817.86	-	0.5	
78	281995.95	2190889.36	-	0.5	
79	282002.2	2190917.65	-	0.5	
80	282030.78	2190963.77	-	0.5	
81	282044.79	2190980.9	-	0.5	
82	282055.1	2190990.98	-	0.5	
83	282081.84	2191013.46	-	0.5	
84	282166.95	2191083.66	-	0.5	
85	282281	2191177.8	-	0.5	
86	282369.66	2191233.36	-	0.5	
87	282495.72	2191306.78	-	0.5	
88	282605.41	2191383.77	-	0.5	
89	282797.59	2191570.28	-	0.5	
90	282949.19	2191800.36	-	0.5	

полное наименование должности	подпись	инициалы, фамилия
-------------------------------	---------	-------------------

М.П.

Земельный участок				
вид объекта недвижимости				
Лист № 4 раздела 3.2	Всего листов раздела 3.2: 4		Всего разделов: 8	Всего листов выписки: 17
08.09.2022г. № КУВИ-001/2022-155650705				
Кадастровый номер:			47:29:0787001:1690	
91	283028.48	2191906.64	-	0.5
92	283039.11	2191873.91	-	0.5
93	283039.71	2191872.05	-	0.5

полное наименование должности	подпись	инициалы, фамилия

М.П.

Выписка из Единого государственного реестра недвижимости об объекте недвижимости
Сведения о частях земельного участка

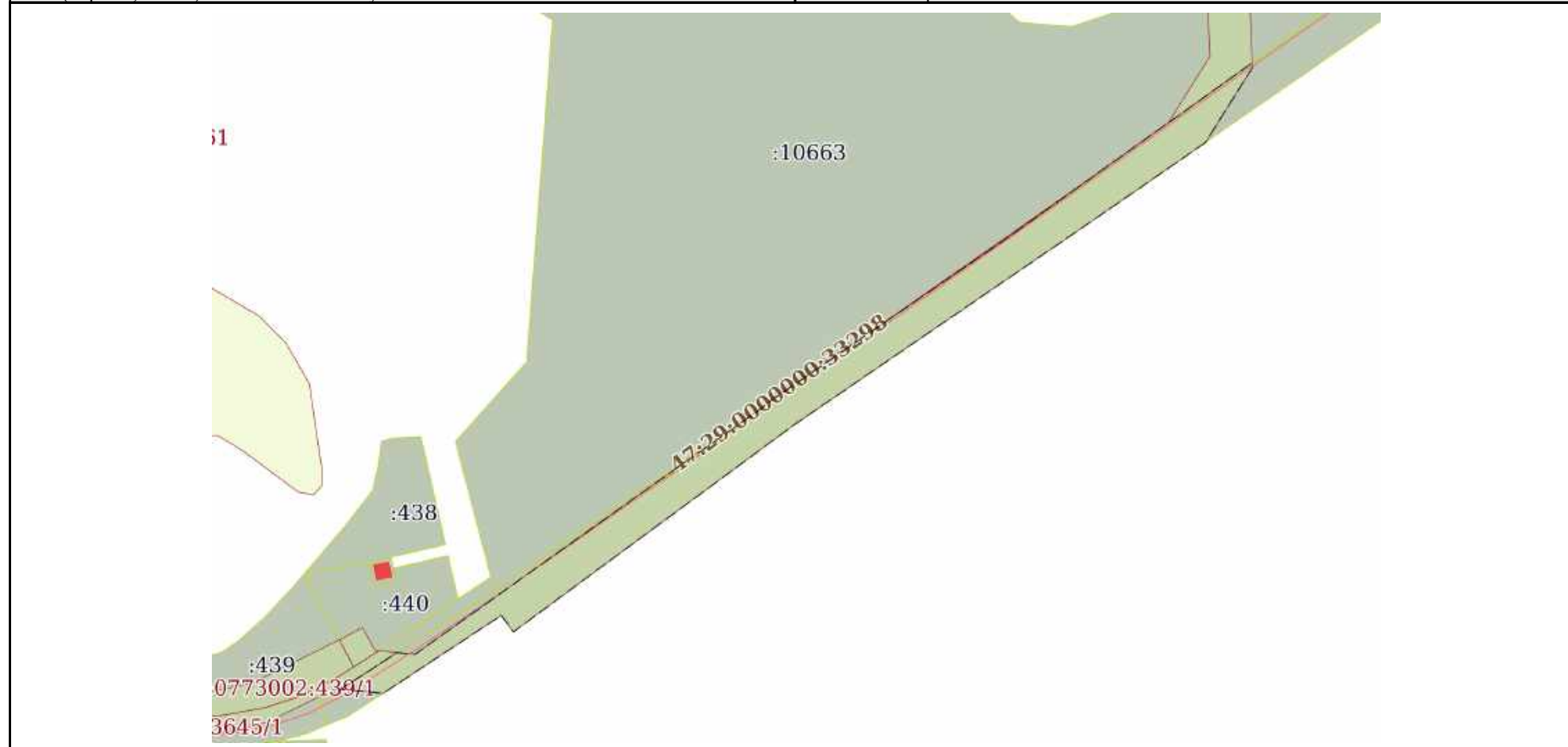
Земельный участок			
вид объекта недвижимости			

Лист № 1 раздела 4	Всего листов раздела 4: 1	Всего разделов: 8	Всего листов выписки: 17
--------------------	---------------------------	-------------------	--------------------------

08.09.2022г. № КУВИ-001/2022-155650705

Кадастровый номер: 47:29:0787001:1690

План (чертеж, схема) части земельного участка Учетный номер части: 47:29:0787001:1690/1



Масштаб 1:3000 Условные обозначения:

полное наименование должности	подпись	инициалы, фамилия
-------------------------------	---------	-------------------

М.П.

Выписка из Единого государственного реестра недвижимости об объекте недвижимости
Сведения о частях земельного участка

Земельный участок			
вид объекта недвижимости			

Лист № 1 раздела 4.1	Всего листов раздела 4.1: 1	Всего разделов: 8	Всего листов выписки: 17
----------------------	-----------------------------	-------------------	--------------------------

08.09.2022г. № КУВИ-001/2022-155650705	
Кадастровый номер:	47:29:0787001:1690

Учетный номер части	Площадь, м2	Содержание ограничения в использовании или ограничения права на объект недвижимости или обременения объекта недвижимости
1	2	3
47:29:0787001:1690/1	8876	вид ограничения (обременения): ограничения прав на земельный участок, предусмотренные статьями 56, 56.1 Земельного кодекса Российской Федерации; Срок действия: с 2021-02-08; реквизиты документа-основания: доверенность от 20.02.2019 № 5959698; документ, содержащий необходимые для внесения в государственный кадастр недвижимости сведения об установлении или изменении территориальной зоны или зоны с особыми условиями использования территорий, либо об отмене установления такой зоны от 20.11.2020 № PVD-0123/2020-15248; иной документ, содержащий описание объекта от 20.11.2020 № PVD-0123/2020-15248; Содержание ограничения (обременения): При установлении охранной зоны предусматриваются определенные ограничения в использовании территории, которые регламентируются Постановлением Правительства РФ от 24 февраля 2009 г. N 160 "О порядке установления охранных зон объектов электросетевого хозяйства и особых условий использования земельных участков, расположенных в границах таких зон"; Реестровый номер границы: 47:29-6.662; Вид объекта реестра границ: Зона с особыми условиями использования территории; Вид зоны по документу: Охранная зона объекта электросетевого хозяйства ВЛ-10 кв от п/с 35/10 №31; Тип зоны: Охранная зона инженерных коммуникаций; Номер: 013102

полное наименование должности	подпись	инициалы, фамилия
-------------------------------	---------	-------------------

М.П.

Выписка из Единого государственного реестра недвижимости об объекте недвижимости
Сведения о частях земельного участка

Земельный участок			
вид объекта недвижимости			
Лист № 1 раздела 4.2	Всего листов раздела 4.2: 1	Всего разделов: 8	Всего листов выписки: 17
08.09.2022г. № КУВИ-001/2022-155650705			
Кадастровый номер:		47:29:0787001:1690	

Сведения о характерных точках границы части (частей) земельного участка				
Учетный номер части: 47:29:0787001:1690/1				
Система координат				
Номер точки	Координаты, м		Описание закрепления на местности	Средняя квадратичная погрешность определения координат характерных точек границ земельного участка, м
	X	Y		
1	2	3	4	5
1	281077.48	2189740.04	-	-
2	281037.29	2189681.92	-	-
3	280934.68	2189531.98	-	-
4	280829.48	2189389.33	-	-
5	280837.9	2189383.27	-	-
6	280798.35	2189323.42	-	-
7	280800.42	2189301.9	-	-
8	280818.98	2189330.42	-	-
9	280818.1	2189339.53	-	-
10	280898.45	2189452.3	-	-
11	280940.41	2189511.83	-	-
12	280947.03	2189520.43	-	-
13	281027.29	2189636.95	-	-
14	281117.86	2189763.73	-	-
15	281115.45	2189763.83	-	-
1	281077.48	2189740.04	-	-

полное наименование должности	подпись	инициалы, фамилия
-------------------------------	---------	-------------------

М.П.

Филиал Федерального государственного бюджетного учреждения «Федеральная кадастровая палата федеральной службы государственной регистрации, кадастра и картографии» по Ленинградской области
полное наименование органа регистрации прав

Выписка из Единого государственного реестра недвижимости об объекте недвижимости

Сведения о характеристиках объекта недвижимости

На основании запроса от 07.09.2022, поступившего на рассмотрение 07.09.2022, сообщаем, что согласно записям Единого государственного реестра недвижимости:

Раздел 1 Лист 1

Земельный участок			
вид объекта недвижимости			

Лист № 1 раздела 1	Всего листов раздела 1: 3	Всего разделов: 5	Всего листов выписки: 8
--------------------	---------------------------	-------------------	-------------------------

08.09.2022г. № КУВИ-001/2022-155713313	
Кадастровый номер:	47:29:0787001:1714
Номер кадастрового квартала:	47:29:0787001
Дата присвоения кадастрового номера:	30.03.2018

Ранее присвоенный государственный учетный номер:	данные отсутствуют
Местоположение:	Ленинградская область, Лужский район, Скребловское сельское поселение
Площадь:	52821 +/- 2011
Кадастровая стоимость, руб.:	387177.93
Кадастровые номера расположенных в пределах земельного участка объектов недвижимости:	данные отсутствуют
Кадастровые номера объектов недвижимости, из которых образован объект недвижимости:	47:29:0000000:4
Кадастровые номера образованных объектов недвижимости:	данные отсутствуют
Категория земель:	Земли сельскохозяйственного назначения
Виды разрешенного использования:	для сельскохозяйственного производства
Сведения о кадастровом инженере:	данные отсутствуют
Сведения о лесах, водных объектах и об иных природных объектах, расположенных в пределах земельного участка:	данные отсутствуют
Сведения о том, что земельный участок полностью расположен в границах зоны с особыми условиями использования территории, территории объекта культурного наследия, публичного сервитута:	данные отсутствуют
Сведения о том, что земельный участок расположен в границах особой экономической зоны, территории опережающего социально-экономического развития, зоны территориального развития в Российской Федерации, игровой зоны:	данные отсутствуют

полное наименование должности	подпись	инициалы, фамилия
-------------------------------	---------	-------------------

М.П.

Земельный участок			
вид объекта недвижимости			
Лист № 2 раздела 1	Всего листов раздела 1: 3	Всего разделов: 5	Всего листов выписки: 8
08.09.2022г. № КУВИ-001/2022-155713313			
Кадастровый номер:		47:29:0787001:1714	
Сведения о том, что земельный участок расположен в границах особо охраняемой природной территории, охотничьих угодий, лесничеств:		данные отсутствуют	
Сведения о результатах проведения государственного земельного надзора:		<p>Мероприятие: Внеплановая проверка по государственному земельному надзору проведено: Управление Россельхознадзора по Санкт-Петербургу, Ленинградской и Псковской областям. Дата окончания проведения мероприятия по государственному земельному надзору: 12.10.2020 Результаты проведенного мероприятия: правонарушение выявлено.</p> <p>Вид выявленного правонарушения: При проведении Управлением Россельхознадзора по Санкт-Петербургу, Ленинградской и Псковской областям _ (дата окончания проверки 12.10.2020), выявлено нарушение ч. 2 (пп.1, 3) статьи 13, статья 42 Земельного кодекса Российской Федерации, статья 8 Федерального закона от 16.07.1998 № 101-ФЗ «О государственном регулировании обеспечения плодородия земель сельскохозяйственного назначения»; описание выявленного нарушения: Зарастание. , включая площадь нарушения: 52821, признаки выявленного правонарушения: . В ходе проведенного мероприятия оформлен Иной документ, содержащий описание объекта Номер: 20971 Дата: 08.12.2020 Устранено, наименование органа, проводившего мероприятие по государственному земельному надзору и принявшего решение об устранении правонарушения: данные отсутствуют Документ, содержащий сведения об устранении правонарушения: Номер: данные отсутствуют; Дата:</p>	
Сведения о расположении земельного участка в границах территории, в отношении которой утвержден проект межевания территории:		данные отсутствуют	
Условный номер земельного участка:		данные отсутствуют	
Сведения о принятии акта и (или) заключении договора, предусматривающих предоставление в соответствии с земельным законодательством исполнительным органом государственным органом власти или органом местного самоуправления, находящегося в государственной или муниципальной собственности земельного участка для строительства наемного дома социального использования или наемного дома коммерческого использования:		данные отсутствуют	
Сведения о том, что земельный участок или земельные участки образованы на основании решения об изъятии земельного участка и (или) расположенного на нем объекта недвижимости для государственных или муниципальных нужд:		данные отсутствуют	

полное наименование должности	подпись	инициалы, фамилия

М.П.

Земельный участок			
вид объекта недвижимости			
Лист № 3 раздела 1	Всего листов раздела 1: 3	Всего разделов: 5	Всего листов выписки: 8
08.09.2022г. № КУВИ-001/2022-155713313			
Кадастровый номер:		47:29:0787001:1714	
Сведения о том, что земельный участок образован из земель или земельного участка, государственная собственность на которые не разграничена:		данные отсутствуют	
Сведения о наличии земельного спора о местоположении границ земельных участков:		данные отсутствуют	
Статус записи об объекте недвижимости:		Сведения об объекте недвижимости имеют статус "актуальные"	
Особые отметки:		Сведения, необходимые для заполнения раздела: 4 - Сведения о частях земельного участка, отсутствуют.	
Получатель выписки:		Сашко Анастасия Леонидовна	

полное наименование должности	подпись	инициалы, фамилия

М.П.

Выписка из Единого государственного реестра недвижимости об объекте недвижимости

Сведения о зарегистрированных правах

Земельный участок			
вид объекта недвижимости			
Лист № 1 раздела 2	Всего листов раздела 2: 2	Всего разделов: 5	Всего листов выписки: 8
08.09.2022г. № КУВИ-001/2022-155713313			
Кадастровый номер:		47:29:0787001:1714	

1	Правообладатель (правообладатели):	1.1	Кудряшова Наталья Николаевна
2	Вид, номер, дата и время государственной регистрации права:	2.1	Собственность 47:29:0787001:1714-47/023/2018-1 30.03.2018 12:24:28
3	Сведения об осуществлении государственной регистрации сделки, права без необходимого в силу закона согласия третьего лица, органа:	3.1	данные отсутствуют
4	Ограничение прав и обременение объекта недвижимости:	не зарегистрировано	
5	Договоры участия в долевом строительстве:	не зарегистрировано	
6	Заявленные в судебном порядке права требования:	данные отсутствуют	
7	Сведения о возражении в отношении зарегистрированного права:	данные отсутствуют	
8	Сведения о наличии решения об изъятии объекта недвижимости для государственных и муниципальных нужд:	данные отсутствуют	
9	Сведения о невозможности государственной регистрации без личного участия правообладателя или его законного представителя:	данные отсутствуют	
10	Правопритязания и сведения о наличии поступивших, но не рассмотренных заявлений о проведении государственной регистрации права (перехода, прекращения права), ограничения права или обременения объекта недвижимости, сделки в отношении объекта недвижимости:	отсутствуют	

полное наименование должности	подпись	инициалы, фамилия
-------------------------------	---------	-------------------

М.П.

Земельный участок			
вид объекта недвижимости			
Лист № 2 раздела 2	Всего листов раздела 2: 2	Всего разделов: 5	Всего листов выписки: 8
08.09.2022г. № КУВИ-001/2022-155713313			
Кадастровый номер:		47:29:0787001:1714	
11	Сведения о невозможности государственной регистрации перехода, прекращения, ограничения права на земельный участок из земель сельскохозяйственного назначения:	данные отсутствуют	

полное наименование должности	подпись	инициалы, фамилия
-------------------------------	---------	-------------------

М.П.

Выписка из Единого государственного реестра недвижимости об объекте недвижимости
 Описание местоположения земельного участка

Земельный участок			
вид объекта недвижимости			
Лист № 1 раздела 3	Всего листов раздела 3: 1	Всего разделов: 5	Всего листов выписки: 8
08.09.2022г. № КУВИ-001/2022-155713313			
Кадастровый номер:		47:29:0787001:1714	

План (чертеж, схема) земельного участка



Масштаб 1:3000

Условные обозначения:

полное наименование должности	подпись	инициалы, фамилия

М.П.

Выписка из Единого государственного реестра недвижимости об объекте недвижимости

Описание местоположения земельного участка

Земельный участок			
вид объекта недвижимости			
Лист № 1 раздела 3.1	Всего листов раздела 3.1: 1	Всего разделов: 5	Всего листов выписки: 8
08.09.2022г. № КУВИ-001/2022-155713313			
Кадастровый номер:		47:29:0787001:1714	

Описание местоположения границ земельного участка							
№ п/п	Номер точки		Дирекционный угол	Горизонтальное проложение, м	Описание закрепления на местности	Кадастровые номера смежных участков	Сведения об адресах правообладателей смежных земельных участков
	начальн ая	конечн ая					
1	2	3	4	5	6	7	8
1	1.1.1	1.1.2	111°31.7'	19.05	данные отсутствуют	47:29:0000000:33558(6)	адрес отсутствует
2	1.1.2	1.1.3	108°6.7'	137.04	данные отсутствуют	47:29:0000000:33558(6)	адрес отсутствует
3	1.1.3	1.1.4	176°24.8'	17.26	данные отсутствуют	47:29:0787001:1690	адрес отсутствует
4	1.1.4	1.1.5	236°34.1'	41.15	данные отсутствуют	47:29:0787001:1690	адрес отсутствует
5	1.1.5	1.1.6	235°13.3'	40.32	данные отсутствуют	47:29:0787001:1690	адрес отсутствует
6	1.1.6	1.1.7	277°3.9'	8.29	данные отсутствуют	47:29:0787001:1690	адрес отсутствует
7	1.1.7	1.1.8	237°43.6'	14.7	данные отсутствуют	47:29:0787001:1690	адрес отсутствует
8	1.1.8	1.1.9	205°18.1'	12.99	данные отсутствуют	47:29:0787001:1690	адрес отсутствует
9	1.1.9	1.1.10	236°10.1'	237.27	данные отсутствуют	47:29:0787001:1690	адрес отсутствует
10	1.1.10	1.1.11	231°20.4'	16.78	данные отсутствуют	47:29:0787001:1690	адрес отсутствует
11	1.1.11	1.1.12	229°16.1'	4.75	данные отсутствуют	47:29:0787001:1690	адрес отсутствует
12	1.1.12	1.1.13	294°57.2'	164.38	данные отсутствуют	данные отсутствуют	данные отсутствуют
13	1.1.13	1.1.1	55°59.9'	370.86	данные отсутствуют	47:29:0787001:1827	адрес отсутствует

полное наименование должности	подпись	инициалы, фамилия
-------------------------------	---------	-------------------

М.П.

Выписка из Единого государственного реестра недвижимости об объекте недвижимости

Описание местоположения земельного участка

Земельный участок			
вид объекта недвижимости			
Лист № 1 раздела 3.2	Всего листов раздела 3.2: 1	Всего разделов: 5	Всего листов выписки: 8
08.09.2022г. № КУВИ-001/2022-155713313			
Кадастровый номер:		47:29:0787001:1714	

Сведения о характерных точках границы земельного участка				
Система координат МСК 47 зона 2				
Номер точки	Координаты, м		Описание закрепления на местности	Средняя квадратичная погрешность определения координат характерных точек границ земельного участка, м
	X	Y		
1	2	3	4	5
1	283089.3	2191724.08	Закрепление отсутствует	2.5
2	283082.31	2191741.8	Закрепление отсутствует	2.5
3	283039.71	2191872.05	Закрепление отсутствует	2.5
4	283022.48	2191873.13	Закрепление отсутствует	2.5
5	282999.81	2191838.79	Закрепление отсутствует	2.5
6	282976.81	2191805.67	Закрепление отсутствует	2.5
7	282977.83	2191797.44	Закрепление отсутствует	2.5
8	282969.98	2191785.01	Закрепление отсутствует	2.5
9	282958.24	2191779.46	Закрепление отсутствует	2.5
10	282826.14	2191582.37	Закрепление отсутствует	2.5
11	282815.66	2191569.27	Закрепление отсутствует	2.5
12	282812.56	2191565.67	Закрепление отсутствует	2.5
13	282881.91	2191416.63	Закрепление отсутствует	2.5
14	283089.3	2191724.08	Закрепление отсутствует	2.5

полное наименование должности	подпись	инициалы, фамилия
-------------------------------	---------	-------------------

М.П.

Выписка из Единого государственного реестра недвижимости об объекте недвижимости

Сведения о характеристиках объекта недвижимости

На основании запроса от 07.09.2022, поступившего на рассмотрение 07.09.2022, сообщаем, что согласно записям Единого государственного реестра недвижимости:

Раздел 1 Лист 1

Земельный участок			
вид объекта недвижимости			

Лист № 1 раздела 1	Всего листов раздела 1: 2	Всего разделов: 5	Всего листов выписки: 7
--------------------	---------------------------	-------------------	-------------------------

08.09.2022г. № КУВИ-001/2022-155691730	
Кадастровый номер:	47:29:0787001:1810
Номер кадастрового квартала:	47:29:0787001
Дата присвоения кадастрового номера:	26.03.2020

Ранее присвоенный государственный учетный номер:	данные отсутствуют
Местоположение:	Ленинградская область, Лужский район
Площадь:	97170 +/- 2728
Кадастровая стоимость, руб.:	712256.1
Кадастровые номера расположенных в пределах земельного участка объектов недвижимости:	данные отсутствуют
Кадастровые номера объектов недвижимости, из которых образован объект недвижимости:	47:29:0000000:4
Кадастровые номера образованных объектов недвижимости:	данные отсутствуют
Категория земель:	Земли сельскохозяйственного назначения
Виды разрешенного использования:	Для сельскохозяйственного производства
Сведения о кадастровом инженерере:	данные отсутствуют
Сведения о лесах, водных объектах и об иных природных объектах, расположенных в пределах земельного участка:	данные отсутствуют
Сведения о том, что земельный участок полностью расположен в границах зоны с особыми условиями использования территории, территории объекта культурного наследия, публичного сервитута:	данные отсутствуют
Сведения о том, что земельный участок расположен в границах особой экономической зоны, территории опережающего социально-экономического развития, зоны территориального развития в Российской Федерации, игровой зоны:	данные отсутствуют

полное наименование должности	подпись	инициалы, фамилия
-------------------------------	---------	-------------------

М.П.

Земельный участок			
вид объекта недвижимости			
Лист № 2 раздела 1	Всего листов раздела 1: 2	Всего разделов: 5	Всего листов выписки: 7
08.09.2022г. № КУВИ-001/2022-155691730			
Кадастровый номер:		47:29:0787001:1810	
Сведения о том, что земельный участок расположен в границах особо охраняемой природной территории, охотничьих угодий, лесничеств:		данные отсутствуют	
Сведения о результатах проведения государственного земельного надзора:		данные отсутствуют	
Сведения о расположении земельного участка в границах территории, в отношении которой утвержден проект межевания территории:		данные отсутствуют	
Условный номер земельного участка:		данные отсутствуют	
Сведения о принятии акта и (или) заключении договора, предусматривающих предоставление в соответствии с земельным законодательством исполнительным органом государственным органом власти или органом местного самоуправления, находящегося в государственной или муниципальной собственности земельного участка для строительства наемного дома социального использования или наемного дома коммерческого использования:		данные отсутствуют	
Сведения о том, что земельный участок или земельные участки образованы на основании решения об изъятии земельного участка и (или) расположенного на нем объекта недвижимости для государственных или муниципальных нужд:		данные отсутствуют	
Сведения о том, что земельный участок образован из земель или земельного участка, государственная собственность на которые не разграничена:		данные отсутствуют	
Сведения о наличии земельного спора о местоположении границ земельных участков:		данные отсутствуют	
Статус записи об объекте недвижимости:		Сведения об объекте недвижимости имеют статус "актуальные"	
Особые отметки:		Сведения, необходимые для заполнения раздела: 4 - Сведения о частях земельного участка, отсутствуют.	
Получатель выписки:		Сашко Анастасия Леонидовна	

полное наименование должности	подпись	инициалы, фамилия

М.П.

Выписка из Единого государственного реестра недвижимости об объекте недвижимости

Сведения о зарегистрированных правах

Земельный участок			
вид объекта недвижимости			
Лист № 1 раздела 2	Всего листов раздела 2: 2	Всего разделов: 5	Всего листов выписки: 7
08.09.2022г. № КУВИ-001/2022-155691730			
Кадастровый номер:		47:29:0787001:1810	
1	Правообладатель (правообладатели):	1.1	Санец Виктор Ануфриевич
2	Вид, номер, дата и время государственной регистрации права:	2.1	Собственность 47:29:0787001:1810-47/023/2020-3 06.04.2020 12:29:45
3	Сведения об осуществлении государственной регистрации сделки, права без необходимого в силу закона согласия третьего лица, органа:	3.1	данные отсутствуют
4	Ограничение прав и обременение объекта недвижимости:	не зарегистрировано	
5	Договоры участия в долевом строительстве:	не зарегистрировано	
6	Заявленные в судебном порядке права требования:	данные отсутствуют	
7	Сведения о возражении в отношении зарегистрированного права:	данные отсутствуют	
8	Сведения о наличии решения об изъятии объекта недвижимости для государственных и муниципальных нужд:	данные отсутствуют	
9	Сведения о невозможности государственной регистрации без личного участия правообладателя или его законного представителя:	данные отсутствуют	
10	Правопритязания и сведения о наличии поступивших, но не рассмотренных заявлений о проведении государственной регистрации права (перехода, прекращения права), ограничения права или обременения объекта недвижимости, сделки в отношении объекта недвижимости:	отсутствуют	

полное наименование должности	подпись	инициалы, фамилия
-------------------------------	---------	-------------------

М.П.

Земельный участок			
вид объекта недвижимости			
Лист № 2 раздела 2	Всего листов раздела 2: 2	Всего разделов: 5	Всего листов выписки: 7
08.09.2022г. № КУВИ-001/2022-155691730			
Кадастровый номер:		47:29:0787001:1810	
11	Сведения о невозможности государственной регистрации перехода, прекращения, ограничения права на земельный участок из земель сельскохозяйственного назначения:	данные отсутствуют	

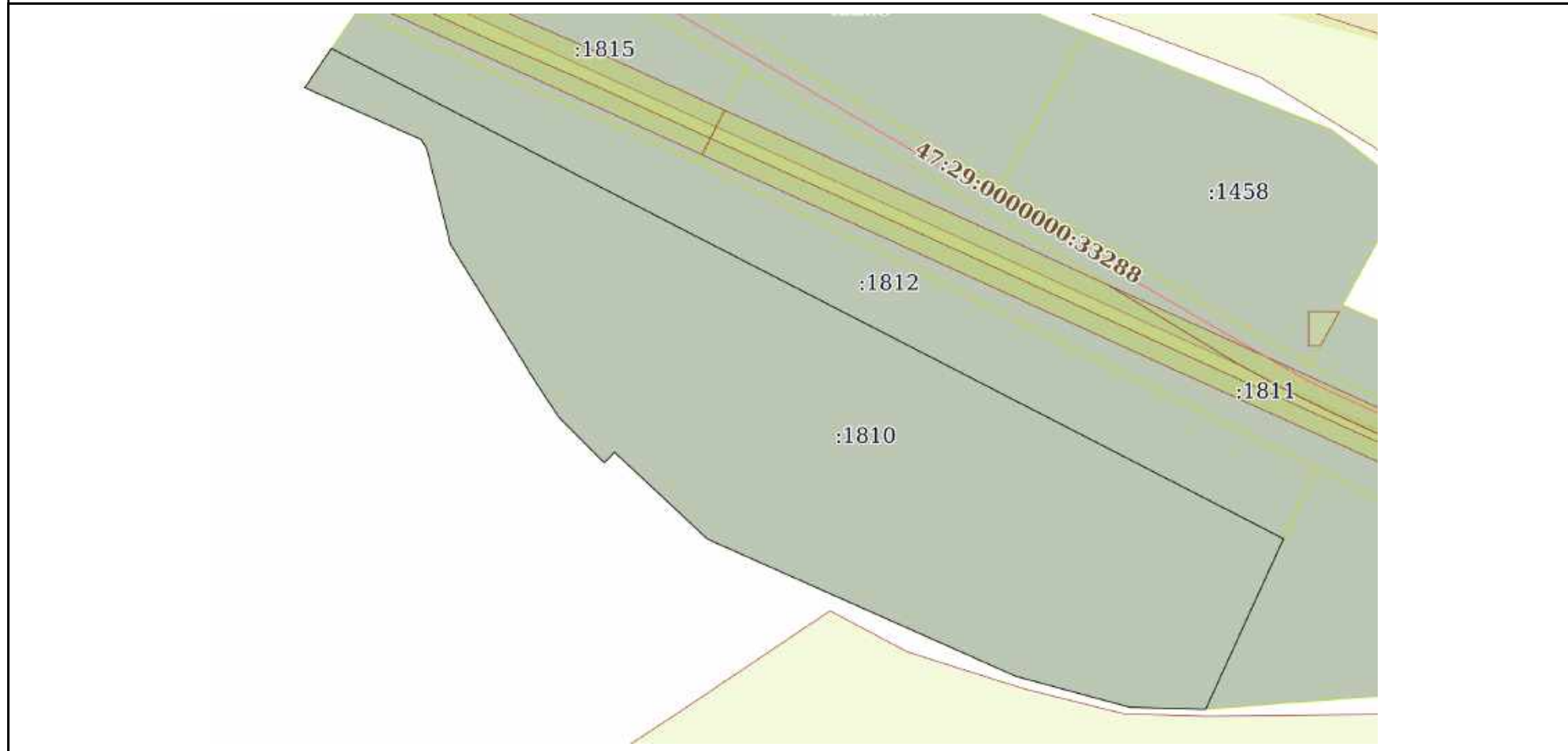
полное наименование должности	подпись	инициалы, фамилия
-------------------------------	---------	-------------------

М.П.

Выписка из Единого государственного реестра недвижимости об объекте недвижимости
 Описание местоположения земельного участка

Земельный участок			
вид объекта недвижимости			
Лист № 1 раздела 3	Всего листов раздела 3: 1	Всего разделов: 5	Всего листов выписки: 7
08.09.2022г. № КУВИ-001/2022-155691730			
Кадастровый номер:		47:29:0787001:1810	

План (чертеж, схема) земельного участка



Масштаб 1:4000 Условные обозначения:

полное наименование должности	подпись	инициалы, фамилия

М.П.

Выписка из Единого государственного реестра недвижимости об объекте недвижимости

Описание местоположения земельного участка

Земельный участок			
вид объекта недвижимости			
Лист № 1 раздела 3.1	Всего листов раздела 3.1: 1	Всего разделов: 5	Всего листов выписки: 7
08.09.2022г. № КУВИ-001/2022-155691730			
Кадастровый номер:		47:29:0787001:1810	

Описание местоположения границ земельного участка							
№ п/п	Номер точки		Дирекционный угол	Горизонтальное проложение, м	Описание закрепления на местности	Кадастровые номера смежных участков	Сведения об адресах правообладателей смежных земельных участков
	началь ная	конеч ная					
1	2	3	4	5	6	7	8
1	1.1.1	1.1.2	117°13.6'	724.24	данные отсутствуют	47:29:0787001:1812	Ленинградская Область, р-н. р-н Лужский, г. г. Луга, просп. просп. Володарского, д.40, кв. кв.50
2	1.1.2	1.1.3	204°33.6'	126.79	данные отсутствуют	47:29:0787001:1813(2)	адрес отсутствует
3	1.1.3	1.1.4	271°39.4'	51.55	данные отсутствуют	данные отсутствуют	данные отсутствуют
4	1.1.4	1.1.5	285°11.7'	79.51	данные отсутствуют	данные отсутствуют	данные отсутствуют
5	1.1.5	1.1.6	293°57.5'	228.26	данные отсутствуют	данные отсутствуют	данные отсутствуют
6	1.1.6	1.1.7	313°3.1'	86.06	данные отсутствуют	данные отсутствуют	данные отсутствуют
7	1.1.7	1.1.8	224°35.7'	10.0	данные отсутствуют	данные отсутствуют	данные отсутствуют
8	1.1.8	1.1.9	315°3.9'	43.51	данные отсутствуют	данные отсутствуют	данные отсутствуют
9	1.1.9	1.1.10	326°36.1'	27.29	данные отсутствуют	данные отсутствуют	данные отсутствуют
10	1.1.10	1.1.11	328°12.9'	110.64	данные отсутствуют	данные отсутствуют	данные отсутствуют
11	1.1.11	1.1.12	346°6.5'	66.14	данные отсутствуют	данные отсутствуют	данные отсутствуют
12	1.1.12	1.1.13	329°48.5'	7.64	данные отсутствуют	данные отсутствуют	данные отсутствуют
13	1.1.13	1.1.14	294°0.7'	86.25	данные отсутствуют	данные отсутствуют	данные отсутствуют
14	1.1.14	1.1.1	34°13.0'	32.01	данные отсутствуют	данные отсутствуют	данные отсутствуют

полное наименование должности	подпись	инициалы, фамилия
-------------------------------	---------	-------------------

М.П.

Выписка из Единого государственного реестра недвижимости об объекте недвижимости

Описание местоположения земельного участка

Земельный участок			
вид объекта недвижимости			
Лист № 1 раздела 3.2	Всего листов раздела 3.2: 1	Всего разделов: 5	Всего листов выписки: 7
08.09.2022г. № КУВИ-001/2022-155691730			
Кадастровый номер:		47:29:0787001:1810	

Сведения о характерных точках границы земельного участка				
Система координат МСК 47 зона 2				
Номер точки	Координаты, м		Описание закрепления на местности	Средняя квадратичная погрешность определения координат характерных точек границ земельного участка, м
	X	Y		
1	2	3	4	5
1	281912.1	2193444.74	Закрепление отсутствует	2.5
2	281580.76	2194088.74	Закрепление отсутствует	2.5
3	281465.44	2194036.04	Закрепление отсутствует	2.5
4	281466.93	2193984.51	Закрепление отсутствует	2.5
5	281487.77	2193907.78	Закрепление отсутствует	2.5
6	281580.46	2193699.19	Закрепление отсутствует	2.5
7	281639.21	2193636.3	Закрепление отсутствует	2.5
8	281632.09	2193629.28	Закрепление отсутствует	2.5
9	281662.89	2193598.55	Закрепление отсутствует	2.5
10	281685.67	2193583.53	Закрепление отсутствует	2.5
11	281779.72	2193525.25	Закрепление отсутствует	2.5
12	281843.93	2193509.37	Закрепление отсутствует	2.5
13	281850.53	2193505.53	Закрепление отсутствует	2.5
14	281885.63	2193426.74	Закрепление отсутствует	2.5
15	281912.1	2193444.74	Закрепление отсутствует	2.5

полное наименование должности	подпись	инициалы, фамилия

М.П.

Филиал Федерального государственного бюджетного учреждения «Федеральная кадастровая палата федеральной службы государственной регистрации, кадастра и картографии» по Ленинградской области
полное наименование органа регистрации прав

Выписка из Единого государственного реестра недвижимости об объекте недвижимости

Сведения о характеристиках объекта недвижимости

На основании запроса от 07.09.2022, поступившего на рассмотрение 07.09.2022, сообщаем, что согласно записям Единого государственного реестра недвижимости:

Раздел 1 Лист 1

Земельный участок			
вид объекта недвижимости			

Лист № 1 раздела 1	Всего листов раздела 1: 3	Всего разделов: 8	Всего листов выписки: 14
--------------------	---------------------------	-------------------	--------------------------

08.09.2022г. № КУВИ-001/2022-155713669	
Кадастровый номер:	47:29:0787001:1811
Номер кадастрового квартала:	47:29:0787001
Дата присвоения кадастрового номера:	27.03.2020

Ранее присвоенный государственный учетный номер:	данные отсутствуют
Местоположение:	Ленинградская область, Лужский район, Скребловское сельское поселение
Площадь:	43105 +/- 1817
Кадастровая стоимость, руб.:	315959.65
Кадастровые номера расположенных в пределах земельного участка объектов недвижимости:	данные отсутствуют
Кадастровые номера объектов недвижимости, из которых образован объект недвижимости:	47:29:0000000:4
Кадастровые номера образованных объектов недвижимости:	данные отсутствуют
Категория земель:	Земли сельскохозяйственного назначения
Виды разрешенного использования:	для сельскохозяйственного производства
Сведения о кадастровом инженере:	данные отсутствуют
Сведения о лесах, водных объектах и об иных природных объектах, расположенных в пределах земельного участка:	данные отсутствуют
Сведения о том, что земельный участок полностью расположен в границах зоны с особыми условиями использования территории, территории объекта культурного наследия, публичного сервитута:	данные отсутствуют
Сведения о том, что земельный участок расположен в границах особой экономической зоны, территории опережающего социально-экономического развития, зоны территориального развития в Российской Федерации, игровой зоны:	данные отсутствуют

полное наименование должности	подпись	инициалы, фамилия
-------------------------------	---------	-------------------

М.П.

Земельный участок			
вид объекта недвижимости			
Лист № 2 раздела 1	Всего листов раздела 1: 3	Всего разделов: 8	Всего листов выписки: 14
08.09.2022г. № КУВИ-001/2022-155713669			
Кадастровый номер:		47:29:0787001:1811	
Сведения о том, что земельный участок расположен в границах особо охраняемой природной территории, охотничьих угодий, лесничеств:	данные отсутствуют		
Сведения о результатах проведения государственного земельного надзора:	данные отсутствуют		
Сведения о расположении земельного участка в границах территории, в отношении которой утвержден проект межевания территории:	данные отсутствуют		
Условный номер земельного участка:	данные отсутствуют		
Сведения о принятии акта и (или) заключении договора, предусматривающих предоставление в соответствии с земельным законодательством исполнительным органом государственным органом власти или органом местного самоуправления, находящегося в государственной или муниципальной собственности земельного участка для строительства наемного дома социального использования или наемного дома коммерческого использования:	данные отсутствуют		
Сведения о том, что земельный участок или земельные участки образованы на основании решения об изъятии земельного участка и (или) расположенного на нем объекта недвижимости для государственных или муниципальных нужд:	данные отсутствуют		
Сведения о том, что земельный участок образован из земель или земельного участка, государственная собственность на которые не разграничена:	данные отсутствуют		
Сведения о наличии земельного спора о местоположении границ земельных участков:	данные отсутствуют		
Статус записи об объекте недвижимости:	Сведения об объекте недвижимости имеют статус "актуальные"		
Особые отметки:	Для данного земельного участка обеспечен доступ посредством земельного участка (земельных участков) с кадастровым номером (кадастровыми номерами): 47:29:0000000:33558. Сведения об ограничениях права на объект недвижимости, обременениях данного объекта, не зарегистрированных в реестре прав, ограничений прав и обременений недвижимого имущества: вид ограничения (обременения): ограничения прав на земельный участок, предусмотренные статьями 56, 56.1 Земельного кодекса Российской Федерации; срок действия: с 17.03.2020; реквизиты документа-основания: текстовое и графическое описание местоположения границ территории объекта культурного наследия или зон его охраны с перечнем координат характерных точек этих границ от 14.09.2017 № - выдан: Общество с ограниченной ответственностью "МОРИОН". вид ограничения		
полное наименование должности	подпись	инициалы, фамилия	

Земельный участок			
вид объекта недвижимости			
Лист № 3 раздела 1	Всего листов раздела 1: 3	Всего разделов: 8	Всего листов выписки: 14
08.09.2022г. № КУВИ-001/2022-155713669			
Кадастровый номер:		47:29:0787001:1811	
		(обременения): ограничения прав на земельный участок, предусмотренные статьями 56, 56.1 Земельного кодекса Российской Федерации; срок действия: с 01.12.2020; реквизиты документа-основания: доверенность от 20.02.2019 № 78/337-н/78-2019-2-521; иной документ, содержащий описание объекта от 15.10.2020 № PVD-0123/2020-8118; документ, содержащий необходимые для внесения в государственный кадастр недвижимости сведения об установлении или изменении территориальной зоны или зоны с особыми условиями использования территорий, либо об отмене установления такой зоны от 15.10.2020 № PVD-0123/2020-8118.	
Получатель выписки:		Сашко Анастасия Леонидовна	

полное наименование должности	подпись	инициалы, фамилия

М.П.

Выписка из Единого государственного реестра недвижимости об объекте недвижимости

Сведения о зарегистрированных правах

Земельный участок			
вид объекта недвижимости			
Лист № 1 раздела 2	Всего листов раздела 2: 2	Всего разделов: 8	Всего листов выписки: 14
08.09.2022г. № КУВИ-001/2022-155713669			
Кадастровый номер:		47:29:0787001:1811	

1	Правообладатель (правообладатели):	1.1	Санец Виктор Ануфриевич
2	Вид, номер, дата и время государственной регистрации права:	2.1	Собственность 47:29:0787001:1811-47/023/2020-3 11.09.2020 14:22:18
3	Сведения об осуществлении государственной регистрации сделки, права без необходимого в силу закона согласия третьего лица, органа:	3.1	данные отсутствуют
4	Ограничение прав и обременение объекта недвижимости:	не зарегистрировано	
5	Договоры участия в долевом строительстве:	не зарегистрировано	
6	Заявленные в судебном порядке права требования:	данные отсутствуют	
7	Сведения о возражении в отношении зарегистрированного права:	данные отсутствуют	
8	Сведения о наличии решения об изъятии объекта недвижимости для государственных и муниципальных нужд:	данные отсутствуют	
9	Сведения о невозможности государственной регистрации без личного участия правообладателя или его законного представителя:	данные отсутствуют	
10	Правопритязания и сведения о наличии поступивших, но не рассмотренных заявлений о проведении государственной регистрации права (перехода, прекращения права), ограничения права или обременения объекта недвижимости, сделки в отношении объекта недвижимости:	отсутствуют	

полное наименование должности	подпись	инициалы, фамилия
-------------------------------	---------	-------------------

М.П.

Земельный участок			
вид объекта недвижимости			
Лист № 2 раздела 2	Всего листов раздела 2: 2	Всего разделов: 8	Всего листов выписки: 14
08.09.2022г. № КУВИ-001/2022-155713669			
Кадастровый номер:		47:29:0787001:1811	
11	Сведения о невозможности государственной регистрации перехода, прекращения, ограничения права на земельный участок из земель сельскохозяйственного назначения:	данные отсутствуют	

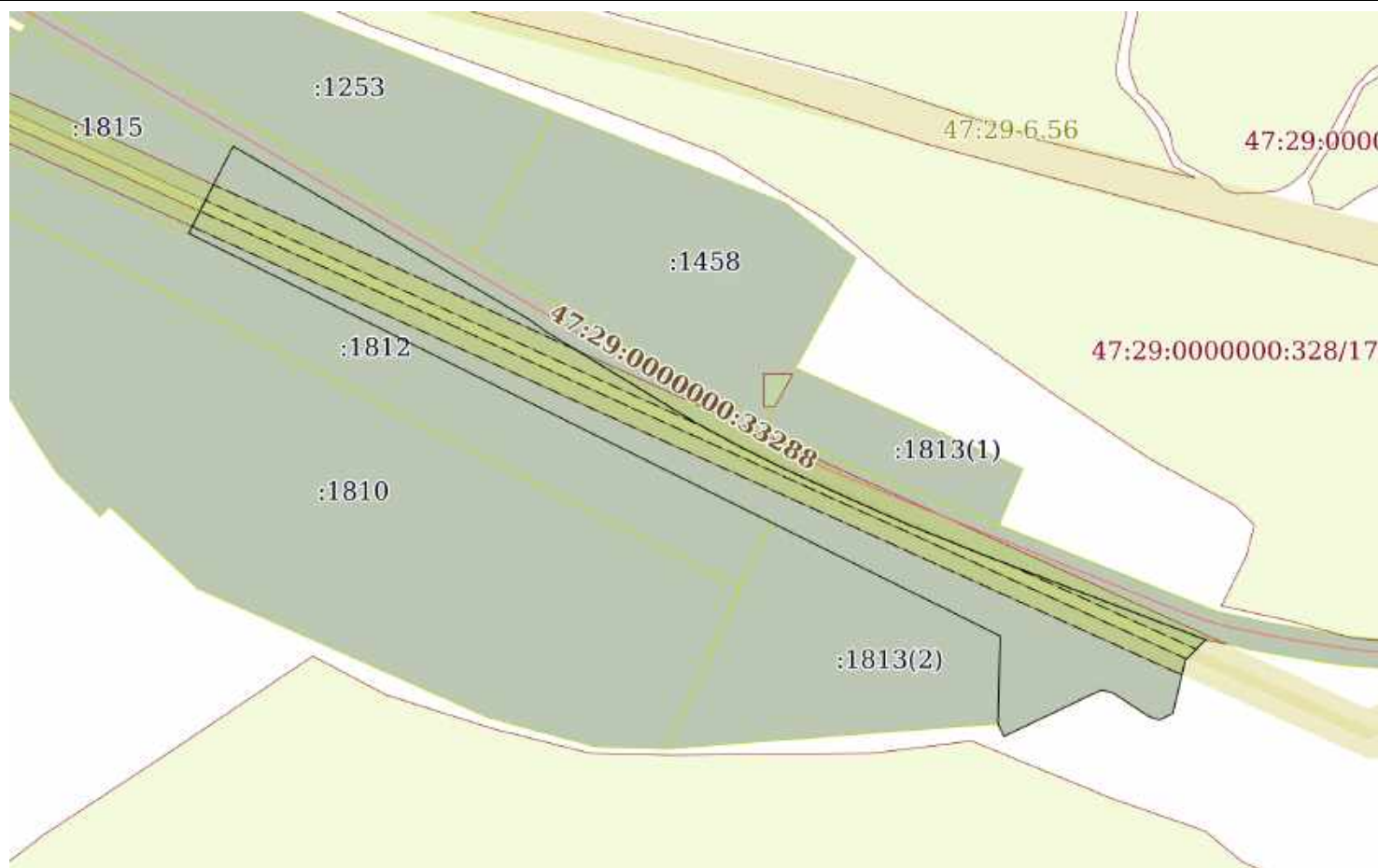
полное наименование должности	подпись	инициалы, фамилия
-------------------------------	---------	-------------------

М.П.

Выписка из Единого государственного реестра недвижимости об объекте недвижимости
 Описание местоположения земельного участка

Земельный участок			
вид объекта недвижимости			
Лист № 1 раздела 3	Всего листов раздела 3: 1	Всего разделов: 8	Всего листов выписки: 14
08.09.2022г. № КУВИ-001/2022-155713669			
Кадастровый номер:		47:29:0787001:1811	

План (чертеж, схема) земельного участка



Масштаб 1:5000

Условные обозначения:

полное наименование должности	подпись	инициалы, фамилия

М.П.

Выписка из Единого государственного реестра недвижимости об объекте недвижимости

Описание местоположения земельного участка

Земельный участок			
вид объекта недвижимости			
Лист № 1 раздела 3.1	Всего листов раздела 3.1: 1	Всего разделов: 8	Всего листов выписки: 14
08.09.2022г. № КУВИ-001/2022-155713669			
Кадастровый номер:		47:29:0787001:1811	

Описание местоположения границ земельного участка							
№ п/п	Номер точки		Дирекционный угол	Горизонтальное проложение, м	Описание закрепления на местности	Кадастровые номера смежных участков	Сведения об адресах правообладателей смежных земельных участков
	начальная	конечная					
1	2	3	4	5	6	7	8
1	1.1.1	1.1.2	120°10.2'	105.26	данные отсутствуют	47:29:0000000:33558(4)	адрес отсутствует
2	1.1.2	1.1.3	120°33.5'	68.51	данные отсутствуют	47:29:0000000:33558(4)	адрес отсутствует
3	1.1.3	1.1.4	120°22.9'	73.46	данные отсутствуют	47:29:0000000:33558(4)	адрес отсутствует
4	1.1.4	1.1.5	126°50.0'	12.34	данные отсутствуют	47:29:0000000:33558(4)	адрес отсутствует
5	1.1.5	1.1.6	121°19.4'	126.86	данные отсутствуют	47:29:0000000:33558(4)	адрес отсутствует
6	1.1.6	1.1.7	118°40.3'	35.54	данные отсутствуют	47:29:0000000:33558(4)	адрес отсутствует
7	1.1.7	1.1.8	116°18.8'	37.76	данные отсутствуют	47:29:0000000:33558(4)	адрес отсутствует
8	1.1.8	1.1.9	114°38.0'	45.37	данные отсутствуют	47:29:0000000:33558(4)	адрес отсутствует
9	1.1.9	1.1.10	113°56.8'	49.23	данные отсутствуют	47:29:0000000:33558(4)	адрес отсутствует
10	1.1.10	1.1.11	111°57.8'	60.88	данные отсутствуют	47:29:0000000:33558(4)	адрес отсутствует
11	1.1.11	1.1.12	110°52.4'	170.0	данные отсутствуют	47:29:0000000:33558(4)	адрес отсутствует
12	1.1.12	1.1.13	224°44.9'	20.97	данные отсутствуют	данные отсутствуют	данные отсутствуют
13	1.1.13	1.1.14	192°59.0'	38.81	данные отсутствуют	данные отсутствуют	данные отсутствуют
14	1.1.14	1.1.15	242°30.4'	10.77	данные отсутствуют	данные отсутствуют	данные отсутствуют
15	1.1.15	1.1.16	288°19.4'	8.14	данные отсутствуют	данные отсутствуют	данные отсутствуют
16	1.1.16	1.1.17	303°13.8'	32.13	данные отсутствуют	данные отсутствуют	данные отсутствуют
17	1.1.17	1.1.18	279°59.5'	7.67	данные отсутствуют	данные отсутствуют	данные отсутствуют
18	1.1.18	1.1.19	244°30.2'	77.15	данные отсутствуют	данные отсутствуют	данные отсутствуют
19	1.1.19	1.1.20	334°17.3'	9.91	данные отсутствуют	данные отсутствуют	данные отсутствуют
20	1.1.20	1.1.21	1°20.0'	63.19	данные отсутствуют	47:29:0787001:1813(2)	адрес отсутствует
21	1.1.21	1.1.22	296°23.6'	184.1	данные отсутствуют	47:29:0787001:1813(2)	адрес отсутствует
22	1.1.22	1.1.23	296°23.6'	466.07	данные отсутствуют	47:29:0787001:1812	Ленинградская Область, р-н. р-н Лужский, г. г. Луга, просп. просп. Володарского, д.40, кв. кв.50
23	1.1.23	1.1.1	27°1.7'	70.17	данные отсутствуют	47:29:0787001:1815	адрес отсутствует

полное наименование должности	подпись	инициалы, фамилия

М.П.

Выписка из Единого государственного реестра недвижимости об объекте недвижимости

Описание местоположения земельного участка

Земельный участок			
вид объекта недвижимости			
Лист № 1 раздела 3.2	Всего листов раздела 3.2: 1	Всего разделов: 8	Всего листов выписки: 14
08.09.2022г. № КУВИ-001/2022-155713669			
Кадастровый номер:		47:29:0787001:1811	

Сведения о характерных точках границы земельного участка				
Система координат МСК 47 зона 2				
Номер точки	Координаты, м		Описание закрепления на местности	Средняя квадратичная погрешность определения координат характерных точек границ земельного участка, м
	X	Y		
1	2	3	4	5
1	281898.01	2193724.86	Закрепление отсутствует	2.5
2	281845.11	2193815.86	Закрепление отсутствует	2.5
3	281810.28	2193874.85	Закрепление отсутствует	2.5
4	281773.13	2193938.22	Закрепление отсутствует	2.5
5	281765.73	2193948.1	Закрепление отсутствует	2.5
6	281699.78	2194056.47	Закрепление отсутствует	2.5
7	281682.73	2194087.65	Закрепление отсутствует	2.5
8	281665.99	2194121.5	Закрепление отсутствует	2.5
9	281647.08	2194162.74	Закрепление отсутствует	2.5
10	281627.1	2194207.73	Закрепление отсутствует	2.5
11	281604.33	2194264.19	Закрепление отсутствует	2.5
12	281543.76	2194423.03	Закрепление отсутствует	2.5
13	281528.87	2194408.27	Закрепление отсутствует	2.5
14	281491.05	2194399.55	Закрепление отсутствует	2.5
15	281486.08	2194390	Закрепление отсутствует	2.5
16	281488.64	2194382.27	Закрепление отсутствует	2.5
17	281506.25	2194355.39	Закрепление отсутствует	2.5
18	281507.58	2194347.84	Закрепление отсутствует	2.5
19	281474.37	2194278.2	Закрепление отсутствует	2.5
20	281483.3	2194273.9	Закрепление отсутствует	2.5
21	281546.47	2194275.37	Закрепление отсутствует	2.5
22	281628.31	2194110.46	Закрепление отсутствует	2.5
23	281835.5	2193692.97	Закрепление отсутствует	2.5
24	281898.01	2193724.86	Закрепление отсутствует	2.5

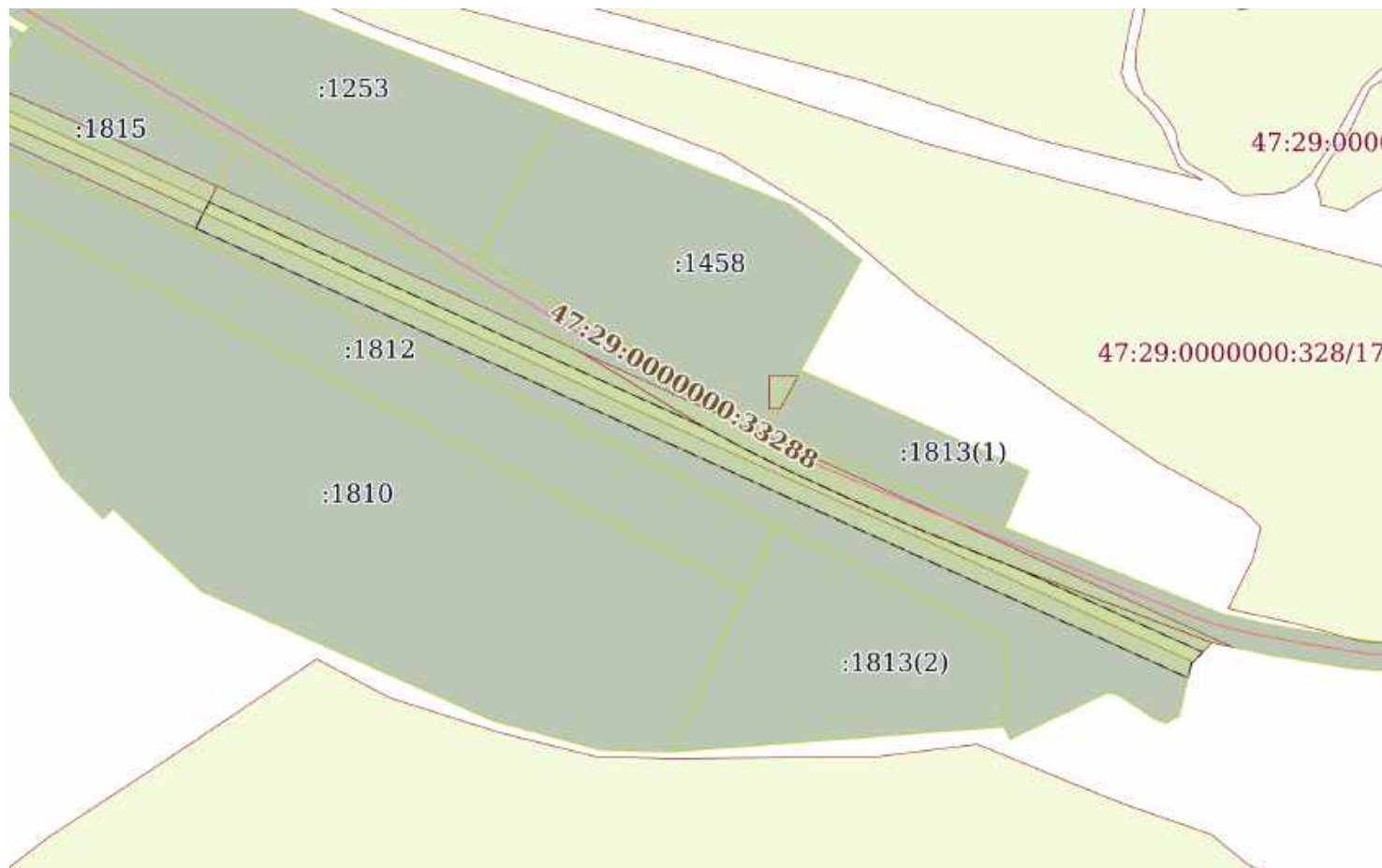
полное наименование должности	подпись	инициалы, фамилия

М.П.

Выписка из Единого государственного реестра недвижимости об объекте недвижимости
Сведения о частях земельного участка

Земельный участок			
вид объекта недвижимости			
Лист № 1 раздела 4	Всего листов раздела 4: 2	Всего разделов: 8	Всего листов выписки: 14
08.09.2022г. № КУВИ-001/2022-155713669			
Кадастровый номер:		47:29:0787001:1811	

План (чертеж, схема) части земельного участка Учетный номер части: 47:29:0787001:1811/1



Масштаб 1:5000

Условные обозначения:

полное наименование должности	подпись	инициалы, фамилия
-------------------------------	---------	-------------------

М.П.

Земельный участок
вид объекта недвижимости

Лист № 2 раздела 4

Всего листов раздела 4: 2

Всего разделов: 8

Всего листов выписки: 14

08.09.2022г. № КУВИ-001/2022-155713669

Кадастровый номер:

47:29:0787001:1811

План (чертеж, схема) части земельного участка

Учетный номер части: 47:29:0787001:1811/2



Масштаб 1:5000

Условные обозначения:

полное наименование должности

подпись

инициалы, фамилия

М.П.

Выписка из Единого государственного реестра недвижимости об объекте недвижимости
Сведения о частях земельного участка

Земельный участок			
вид объекта недвижимости			

Лист № 1 раздела 4.1	Всего листов раздела 4.1: 1	Всего разделов: 8	Всего листов выписки: 14
----------------------	-----------------------------	-------------------	--------------------------

08.09.2022г. № КУВИ-001/2022-155713669

Кадастровый номер: 47:29:0787001:1811

Учетный номер части	Площадь, м2	Содержание ограничения в использовании или ограничения права на объект недвижимости или обременения объекта недвижимости
1	2	3
47:29:0787001:1811/1	15728	вид ограничения (обременения): ограничения прав на земельный участок, предусмотренные статьями 56, 56.1 Земельного кодекса Российской Федерации; Срок действия: с 2020-03-17; реквизиты документа-основания: текстовое и графическое описание местоположения границ территории объекта культурного наследия или зон его охраны с перечнем координат характерных точек этих границ от 14.09.2017 № - выдан: Общество с ограниченной ответственностью "МОРИОН"; Содержание ограничения (обременения): содержание ограничений использования объектов недвижимости в границах зоны с особыми условиями использования территорий – указаны в п. 8,9,10 Правил установления охранных зон объектов электросетевого хозяйства и особых условий использования земельных участков, расположенных в границах таких зон, утвержденных Постановлением Правительства Российской Федерации № 160 от 24.02.2009 г. «О порядке установления охранных зон объектов электросетевого хозяйства и особых условий использования земельных участков, расположенных в границах таких зон»; Реестровый номер границы: 47.29.2.125
47:29:0787001:1811/2	11073	вид ограничения (обременения): ограничения прав на земельный участок, предусмотренные статьями 56, 56.1 Земельного кодекса Российской Федерации; Срок действия: с 2020-12-01; реквизиты документа-основания: доверенность от 20.02.2019 № 78/337-н/78-2019-2-521; иной документ, содержащий описание объекта от 15.10.2020 № PVD-0123/2020-8118; документ, содержащий необходимые для внесения в государственный кадастр недвижимости сведения об установлении или изменении территориальной зоны или зоны с особыми условиями использования территорий, либо об отмене установления такой зоны от 15.10.2020 № PVD-0123/2020-8118; Содержание ограничения (обременения): При установлении охранной зоны предусматриваются определенные ограничения в использовании территории, которые регламентируются Постановлением Правительства РФ от 24 февраля 2009 г. N 160 "О порядке установления охранных зон объектов электросетевого хозяйства и особых условий использования земельных участков, расположенных в границах таких зон"; Реестровый номер границы: 47:29-6.648; Вид объекта реестра границ: Зона с особыми условиями использования территории; Вид зоны по документу: Охранная зона объекта электросетевого хозяйства ВЛ-10 кв N 3 от п/ст 31; Тип зоны: Охранная зона инженерных коммуникаций; Номер: 013103

полное наименование должности	подпись	инициалы, фамилия
-------------------------------	---------	-------------------

М.П.

Выписка из Единого государственного реестра недвижимости об объекте недвижимости
Сведения о частях земельного участка

Земельный участок			
вид объекта недвижимости			
Лист № 1 раздела 4.2	Всего листов раздела 4.2: 3	Всего разделов: 8	Всего листов выписки: 14
08.09.2022г. № КУВИ-001/2022-155713669			
Кадастровый номер:		47:29:0787001:1811	

Сведения о характерных точках границы части (частей) земельного участка				
Учетный номер части: 47:29:0787001:1811/1				
Система координат МСК 47 зона 2				
Номер точки	Координаты, м		Описание закрепления на местности	Средняя квадратичная погрешность определения координат характерных точек границ земельного участка, м
	X	Y		
1	2	3	4	5
1	281840.37	2193695.45	-	-
2	281818.02	2193744.61	-	0.1
3	281788.02	2193810.31	-	0.1
4	281759.56	2193873.05	-	0.1
5	281728.42	2193941.48	-	0.1
6	281698.02	2194008.33	-	0.1
7	281667.39	2194075.95	-	0.1
8	281638.23	2194140.44	-	0.1
9	281608.88	2194205.51	-	0.1
10	281579.34	2194270.99	-	0.1
11	281550.17	2194335.99	-	0.1
12	281521.95	2194398.36	-	0.1
13	281518.56	2194405.89	-	-
14	281528.87	2194408.27	Закрепление отсутствует	2.5
15	281536.93	2194416.26	-	-
16	281541.09	2194407	-	0.1
17	281569.31	2194344.61	-	0.1
18	281598.17	2194280.35	-	-
19	281604.33	2194264.19	Закрепление отсутствует	2.5
20	281627.1	2194207.73	Закрепление отсутствует	2.5
21	281647.08	2194162.74	Закрепление отсутствует	2.5
22	281665.99	2194121.5	Закрепление отсутствует	2.5
23	281682.73	2194087.65	Закрепление отсутствует	2.5

полное наименование должности	подпись	инициалы, фамилия

М.П.

Земельный участок				
вид объекта недвижимости				
Лист № 2 раздела 4.2		Всего листов раздела 4.2: 3		Всего разделов: 8
Всего листов выписки: 14				
08.09.2022г. № КУВИ-001/2022-155713669				
Кадастровый номер:			47:29:0787001:1811	
24	281696.83	2194061.87	-	-
25	281717.14	2194017.01	-	0.1
26	281747.54	2193950.18	-	0.1
27	281778.68	2193881.73	-	0.1
28	281807.14	2193819.01	-	0.1
29	281837.12	2193753.31	-	0.1
30	281859.1	2193705.01	-	-
31	281840.37	2193695.45	-	-

полное наименование должности	подпись	инициалы, фамилия

М.П.

Земельный участок			
вид объекта недвижимости			
Лист № 3 раздела 4.2	Всего листов раздела 4.2: 3	Всего разделов: 8	Всего листов выписки: 14

08.09.2022г. № КУВИ-001/2022-155713669

Кадастровый номер: 47:29:0787001:1811

Сведения о характерных точках границы части (частей) земельного участка			
Учетный номер части: 47:29:0787001:1811/2			
Система координат			

Номер точки	Координаты, м		Описание закрепления на местности	Средняя квадратичная погрешность определения координат характерных точек границ земельного участка, м
	X	Y		
1	2	3	4	5
1	281751.72	2193971.13	-	-
2	281699.78	2194056.47	-	-
3	281682.73	2194087.65	-	-
4	281665.99	2194121.5	-	-
5	281647.08	2194162.74	-	-
6	281627.1	2194207.73	-	-
7	281604.33	2194264.19	-	-
8	281543.76	2194423.03	-	-
9	281530	2194409.39	-	-
10	281532.12	2194404.66	-	-
11	281561.29	2194340.29	-	-
12	281590.63	2194275.53	-	-
13	281621.11	2194209.02	-	-
14	281649.54	2194145.16	-	-
15	281679.19	2194080.16	-	-
16	281708.44	2194014.98	-	-
17	281738.69	2193948.58	-	-
18	281769.78	2193881.29	-	-
19	281799.03	2193816.82	-	-
20	281829.62	2193749.32	-	-
21	281851.42	2193701.09	-	-
22	281870.33	2193710.74	-	-
23	281848.93	2193758.06	-	-
24	281818.34	2193825.56	-	-
25	281789.05	2193890.12	-	-
26	281757.96	2193957.42	-	-
1	281751.72	2193971.13	-	-

полное наименование должности	подпись	инициалы, фамилия
-------------------------------	---------	-------------------

М.П.

Филиал Федерального государственного бюджетного учреждения «Федеральная кадастровая палата федеральной службы государственной регистрации, кадастра и картографии» по Ленинградской области
полное наименование органа регистрации прав

Выписка из Единого государственного реестра недвижимости об объекте недвижимости

Сведения о характеристиках объекта недвижимости

На основании запроса от 07.09.2022, поступившего на рассмотрение 07.09.2022, сообщаем, что согласно записям Единого государственного реестра недвижимости:

Раздел 1 Лист 1

Земельный участок			
вид объекта недвижимости			

Лист № 1 раздела 1	Всего листов раздела 1: 2	Всего разделов: 5	Всего листов выписки: 9
--------------------	---------------------------	-------------------	-------------------------

08.09.2022г. № КУВИ-001/2022-155701866	
Кадастровый номер:	47:29:0787001:1813
Номер кадастрового квартала:	47:29:0787001
Дата присвоения кадастрового номера:	30.03.2020

Ранее присвоенный государственный учетный номер:	данные отсутствуют
Местоположение:	Ленинградская область, Лужский район
Площадь:	32390 +/- 1575
Кадастровая стоимость, руб.:	237418.7
Кадастровые номера расположенных в пределах земельного участка объектов недвижимости:	данные отсутствуют
Кадастровые номера объектов недвижимости, из которых образован объект недвижимости:	47:29:0000000:4
Кадастровые номера образованных объектов недвижимости:	данные отсутствуют
Категория земель:	Земли сельскохозяйственного назначения
Виды разрешенного использования:	Для сельскохозяйственного производства
Сведения о кадастровом инженерере:	данные отсутствуют
Сведения о лесах, водных объектах и об иных природных объектах, расположенных в пределах земельного участка:	данные отсутствуют
Сведения о том, что земельный участок полностью расположен в границах зоны с особыми условиями использования территории, территории объекта культурного наследия, публичного сервитута:	данные отсутствуют
Сведения о том, что земельный участок расположен в границах особой экономической зоны, территории опережающего социально-экономического развития, зоны территориального развития в Российской Федерации, игровой зоны:	данные отсутствуют

полное наименование должности	подпись	инициалы, фамилия
-------------------------------	---------	-------------------

М.П.

Земельный участок			
вид объекта недвижимости			
Лист № 2 раздела 1	Всего листов раздела 1: 2	Всего разделов: 5	Всего листов выписки: 9
08.09.2022г. № КУВИ-001/2022-155701866			
Кадастровый номер:		47:29:0787001:1813	
Сведения о том, что земельный участок расположен в границах особо охраняемой природной территории, охотничьих угодий, лесничеств:		данные отсутствуют	
Сведения о результатах проведения государственного земельного надзора:		данные отсутствуют	
Сведения о расположении земельного участка в границах территории, в отношении которой утвержден проект межевания территории:		данные отсутствуют	
Условный номер земельного участка:		данные отсутствуют	
Сведения о принятии акта и (или) заключении договора, предусматривающих предоставление в соответствии с земельным законодательством исполнительным органом государственным органом власти или органом местного самоуправления, находящегося в государственной или муниципальной собственности земельного участка для строительства наемного дома социального использования или наемного дома коммерческого использования:		данные отсутствуют	
Сведения о том, что земельный участок или земельные участки образованы на основании решения об изъятии земельного участка и (или) расположенного на нем объекта недвижимости для государственных или муниципальных нужд:		данные отсутствуют	
Сведения о том, что земельный участок образован из земель или земельного участка, государственная собственность на которые не разграничена:		данные отсутствуют	
Сведения о наличии земельного спора о местоположении границ земельных участков:		данные отсутствуют	
Статус записи об объекте недвижимости:		Сведения об объекте недвижимости имеют статус "актуальные"	
Особые отметки:		Граница земельного участка состоит из 2 контуров. Учетные номера контуров и их площади: 1 - 8416.17 кв.м, 2 - 23973.83 кв.м. Для данного земельного участка обеспечен доступ посредством земельного участка (земельных участков) с кадастровым номером (кадастровыми номерами): 47:29:0000000:33558. Сведения, необходимые для заполнения раздела: 4 - Сведения о частях земельного участка, отсутствуют.	
Получатель выписки:		Сашко Анастасия Леонидовна	

полное наименование должности	подпись	инициалы, фамилия

М.П.

Выписка из Единого государственного реестра недвижимости об объекте недвижимости

Сведения о зарегистрированных правах

Земельный участок			
вид объекта недвижимости			
Лист № 1 раздела 2	Всего листов раздела 2: 2	Всего разделов: 5	Всего листов выписки: 9
08.09.2022г. № КУВИ-001/2022-155701866			
Кадастровый номер:		47:29:0787001:1813	

1	Правообладатель (правообладатели):	1.1	Санец Виктор Ануфриевич
2	Вид, номер, дата и время государственной регистрации права:	2.1	Собственность 47:29:0787001:1813-47/023/2020-3 11.09.2020 15:23:00
3	Сведения об осуществлении государственной регистрации сделки, права без необходимого в силу закона согласия третьего лица, органа:	3.1	данные отсутствуют
4	Ограничение прав и обременение объекта недвижимости:	не зарегистрировано	
5	Договоры участия в долевом строительстве:	не зарегистрировано	
6	Заявленные в судебном порядке права требования:	данные отсутствуют	
7	Сведения о возражении в отношении зарегистрированного права:	данные отсутствуют	
8	Сведения о наличии решения об изъятии объекта недвижимости для государственных и муниципальных нужд:	данные отсутствуют	
9	Сведения о невозможности государственной регистрации без личного участия правообладателя или его законного представителя:	данные отсутствуют	
10	Правопритязания и сведения о наличии поступивших, но не рассмотренных заявлений о проведении государственной регистрации права (перехода, прекращения права), ограничения права или обременения объекта недвижимости, сделки в отношении объекта недвижимости:	отсутствуют	

полное наименование должности	подпись	инициалы, фамилия
-------------------------------	---------	-------------------

М.П.

Земельный участок			
вид объекта недвижимости			
Лист № 2 раздела 2	Всего листов раздела 2: 2	Всего разделов: 5	Всего листов выписки: 9
08.09.2022г. № КУВИ-001/2022-155701866			
Кадастровый номер:		47:29:0787001:1813	
11	Сведения о невозможности государственной регистрации перехода, прекращения, ограничения права на земельный участок из земель сельскохозяйственного назначения:	данные отсутствуют	

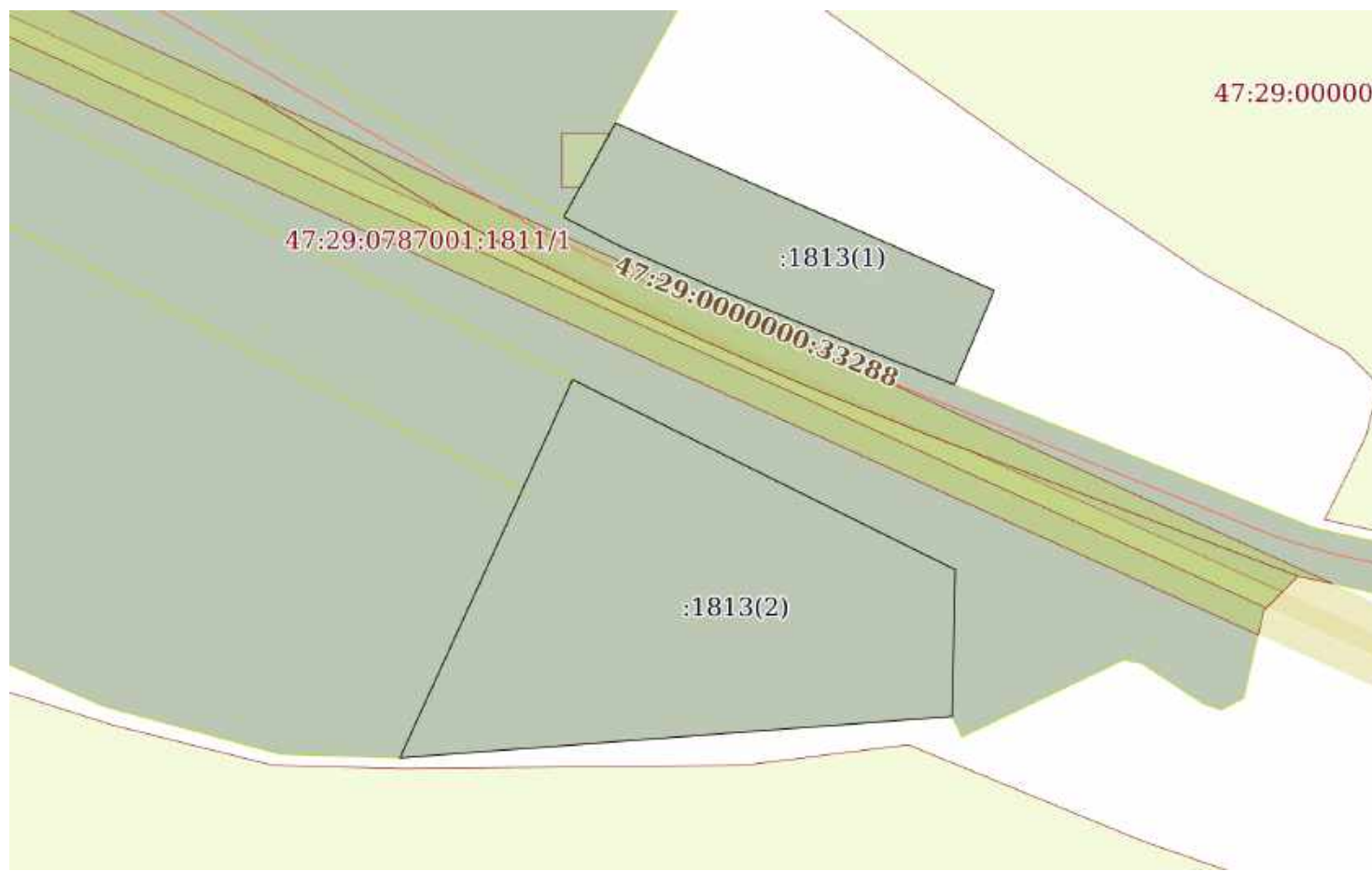
полное наименование должности	подпись	инициалы, фамилия
-------------------------------	---------	-------------------

М.П.

Выписка из Единого государственного реестра недвижимости об объекте недвижимости
 Описание местоположения земельного участка

Земельный участок			
вид объекта недвижимости			
Лист № 1 раздела 3	Всего листов раздела 3: 3	Всего разделов: 5	Всего листов выписки: 9
08.09.2022г. № КУВИ-001/2022-155701866			
Кадастровый номер:		47:29:0787001:1813	

План (чертеж, схема) земельного участка



Масштаб 1:3000 Условные обозначения:

полное наименование должности	подпись	инициалы, фамилия
-------------------------------	---------	-------------------

М.П.

Земельный участок
вид объекта недвижимости

Лист № 2 раздела 3

Всего листов раздела 3: 3

Всего разделов: 5

Всего листов выписки: 9

08.09.2022г. № КУВИ-001/2022-155701866

Кадастровый номер:

47:29:0787001:1813



Масштаб 1:2000

Условные обозначения:

полное наименование должности

подпись

инициалы, фамилия

М.П.

Земельный участок
вид объекта недвижимости

Лист № 3 раздела 3

Всего листов раздела 3: 3

Всего разделов: 5

Всего листов выписки: 9

08.09.2022г. № КУВИ-001/2022-155701866

Кадастровый номер:

47:29:0787001:1813



Масштаб 1:2000

Условные обозначения:

полное наименование должности

подпись

инициалы, фамилия

М.П.

Выписка из Единого государственного реестра недвижимости об объекте недвижимости

Описание местоположения земельного участка

Земельный участок			
вид объекта недвижимости			
Лист № 1 раздела 3.1	Всего листов раздела 3.1: 1	Всего разделов: 5	Всего листов выписки: 9
08.09.2022г. № КУВИ-001/2022-155701866			
Кадастровый номер:		47:29:0787001:1813	

Описание местоположения границ земельного участка							
№ п/п	Номер точки		Дирекционный угол	Горизонтальное проложение, м	Описание закрепления на местности	Кадастровые номера смежных участков	Сведения об адресах правообладателей смежных земельных участков
	началь ная	конеч ная					
1	2	3	4	5	6	7	8
1	1.1.1	1.1.2	116°23.6'	184.1	данные отсутствуют	47:29:0787001:1811	адрес отсутствует
2	1.1.2	1.1.3	181°20.0'	63.19	данные отсутствуют	47:29:0787001:1811	адрес отсутствует
3	1.1.3	1.1.4	265°42.4'	238.53	данные отсутствуют	данные отсутствуют	данные отсутствуют
4	1.1.4	1.1.5	24°33.6'	126.79	данные отсутствуют	47:29:0787001:1810	адрес отсутствует
5	1.1.5	1.1.1	24°33.0'	52.28	данные отсутствуют	47:29:0787001:1812	Ленинградская Область, р-н. р-н Лужский, г. г. Луга, просп. просп. Володарского, д.40, кв. кв.50
6	2.1.1	2.1.2	113°51.1'	178.37	данные отсутствуют	данные отсутствуют	данные отсутствуют
7	2.1.2	2.1.3	202°57.4'	44.05	данные отсутствуют	данные отсутствуют	данные отсутствуют
8	2.1.3	2.1.4	291°44.5'	64.14	данные отсутствуют	47:29:0000000:33558(4)	адрес отсутствует
9	2.1.4	2.1.5	292°17.8'	47.71	данные отсутствуют	47:29:0000000:33558(4)	адрес отсутствует
10	2.1.5	2.1.6	293°46.6'	44.32	данные отсутствуют	47:29:0000000:33558(4)	адрес отсутствует
11	2.1.6	2.1.7	297°20.6'	27.02	данные отсутствуют	47:29:0000000:33558(4)	адрес отсутствует
12	2.1.7	2.1.1	28°49.8'	46.29	данные отсутствуют	47:29:0787001:1458	адрес отсутствует

полное наименование должности	подпись	инициалы, фамилия

М.П.

Выписка из Единого государственного реестра недвижимости об объекте недвижимости

Описание местоположения земельного участка

Земельный участок			
вид объекта недвижимости			
Лист № 1 раздела 3.2	Всего листов раздела 3.2: 1	Всего разделов: 5	Всего листов выписки: 9
08.09.2022г. № КУВИ-001/2022-155701866			
Кадастровый номер:		47:29:0787001:1813	

Сведения о характерных точках границы земельного участка				
Система координат МСК 47 зона 2				
Номер точки	Координаты, м		Описание закрепления на местности	Средняя квадратичная погрешность определения координат характерных точек границ земельного участка, м
	X	Y		
1	2	3	4	5
1	281738.84	2194128.94	-	2.5
2	281666.71	2194292.08	Закрепление отсутствует	2.5
3	281626.15	2194274.9	-	0.5
4	281649.91	2194215.32	Закрепление отсутствует	0.5
5	281668.01	2194171.18	Закрепление отсутствует	0.5
6	281685.88	2194130.62	Закрепление отсутствует	0.5
7	281698.29	2194106.62	Закрепление отсутствует	2.5
8	281738.84	2194128.94	-	2.5
1	281628.31	2194110.46	Закрепление отсутствует	2.5
2	281546.47	2194275.37	Закрепление отсутствует	2.5
3	281483.3	2194273.9	Закрепление отсутствует	2.5
4	281465.44	2194036.04	Закрепление отсутствует	2.5
5	281580.76	2194088.74	Закрепление отсутствует	2.5
6	281628.31	2194110.46	Закрепление отсутствует	2.5

полное наименование должности	подпись	инициалы, фамилия

М.П.

Филиал Федерального государственного бюджетного учреждения «Федеральная кадастровая палата федеральной службы государственной регистрации, кадастра и картографии» по Ленинградской области
полное наименование органа регистрации прав

Выписка из Единого государственного реестра недвижимости об объекте недвижимости

Сведения о характеристиках объекта недвижимости

На основании запроса от 07.09.2022, поступившего на рассмотрение 07.09.2022, сообщаем, что согласно записям Единого государственного реестра недвижимости:

Раздел 1 Лист 1

Земельный участок			
вид объекта недвижимости			

Лист № 1 раздела 1	Всего листов раздела 1: 3	Всего разделов: 7	Всего листов выписки: 117
--------------------	---------------------------	-------------------	---------------------------

09.09.2022г. № КУВИ-001/2022-155691468	
Кадастровый номер:	47:29:0787001:1820
Номер кадастрового квартала:	47:29:0787001
Дата присвоения кадастрового номера:	17.06.2020

Ранее присвоенный государственный учетный номер:	данные отсутствуют
Местоположение:	Ленинградская область, Лужский муниципальный район, Скребловское сельское поселение
Площадь:	1382683 +/- 10289
Кадастровая стоимость, руб.:	8130176.04
Кадастровые номера расположенных в пределах земельного участка объектов недвижимости:	данные отсутствуют
Кадастровые номера объектов недвижимости, из которых образован объект недвижимости:	данные отсутствуют
Кадастровые номера образованных объектов недвижимости:	данные отсутствуют
Категория земель:	Земли сельскохозяйственного назначения
Виды разрешенного использования:	для сельскохозяйственного использования (код 1.0)
Сведения о кадастровом инженере:	данные отсутствуют
Сведения о лесах, водных объектах и об иных природных объектах, расположенных в пределах земельного участка:	данные отсутствуют
Сведения о том, что земельный участок полностью расположен в границах зоны с особыми условиями использования территории, территории объекта культурного наследия, публичного сервитута:	данные отсутствуют
Сведения о том, что земельный участок расположен в границах особой экономической зоны, территории опережающего социально-экономического развития, зоны территориального развития в Российской Федерации, игровой зоны:	данные отсутствуют

полное наименование должности	подпись	инициалы, фамилия
-------------------------------	---------	-------------------

М.П.

Земельный участок			
вид объекта недвижимости			
Лист № 2 раздела 1	Всего листов раздела 1: 3	Всего разделов: 7	Всего листов выписки: 117
09.09.2022г. № КУВИ-001/2022-155691468			
Кадастровый номер:		47:29:0787001:1820	
Сведения о том, что земельный участок расположен в границах особо охраняемой природной территории, охотничьих угодий, лесничеств:		данные отсутствуют	
Сведения о результатах проведения государственного земельного надзора:		данные отсутствуют	
Сведения о расположении земельного участка в границах территории, в отношении которой утверждён проект межевания территории:		данные отсутствуют	
Условный номер земельного участка:		данные отсутствуют	
Сведения о принятии акта и (или) заключении договора, предусматривающих предоставление в соответствии с земельным законодательством исполнительным органом государственным органом власти или органом местного самоуправления, находящегося в государственной или муниципальной собственности земельного участка для строительства наемного дома социального использования или наемного дома коммерческого использования:		данные отсутствуют	
Сведения о том, что земельный участок или земельные участки образованы на основании решения об изъятии земельного участка и (или) расположенного на нем объекта недвижимости для государственных или муниципальных нужд:		данные отсутствуют	
Сведения о том, что земельный участок образован из земель или земельного участка, государственная собственность на которые не разграничена:		данные отсутствуют	
Сведения о наличии земельного спора о местоположении границ земельных участков:		данные отсутствуют	
Статус записи об объекте недвижимости:		Сведения об объекте недвижимости имеют статус "актуальные"	
Особые отметки:		Граница земельного участка состоит из 37 контуров. Учетные номера контуров и их площади: 1 - 40786.15 кв.м, 2 - 23684.79 кв.м, 3 - 14460.89 кв.м, 4 - 56700.89 кв.м, 5 - 18028.63 кв.м, 6 - 85786.65 кв.м, 7 - 69350.39 кв.м, 8 - 67190 кв.м, 9 - 47370.62 кв.м, 10 - 23533.25 кв.м, 11 - 6972.13 кв.м, 12 - 6294.88 кв.м, 13 - 73091.05 кв.м, 14 - 5414.52 кв.м, 15 - 3460.95 кв.м, 16 - 2996.52 кв.м, 17 - 36561.79 кв.м, 18 - 8002.81 кв.м, 19 - 7192.57 кв.м, 20 - 6650.65 кв.м, 21 - 45718.81 кв.м, 22 - 29359.08 кв.м, 23 - 26114.6 кв.м, 24 - 25211.95 кв.м, 25 - 1739.71 кв.м, 26 - 180501.36 кв.м, 27 - 87882.36 кв.м, 28 - 71754.04 кв.м, 29 - 43500.11 кв.м, 30 - 11651.63 кв.м, 31 - 6972 кв.м, 32 - 3085.92 кв.м, 33 - 121094.65 кв.м, 34 - 55084.01 кв.м, 35 - 31038.28 кв.м, 36 - 23035.13 кв.м, 37 - 15409.17 кв.м. Сведения об ограничениях права на объект	
полное наименование должности		подпись	
		инициалы, фамилия	

М.П.

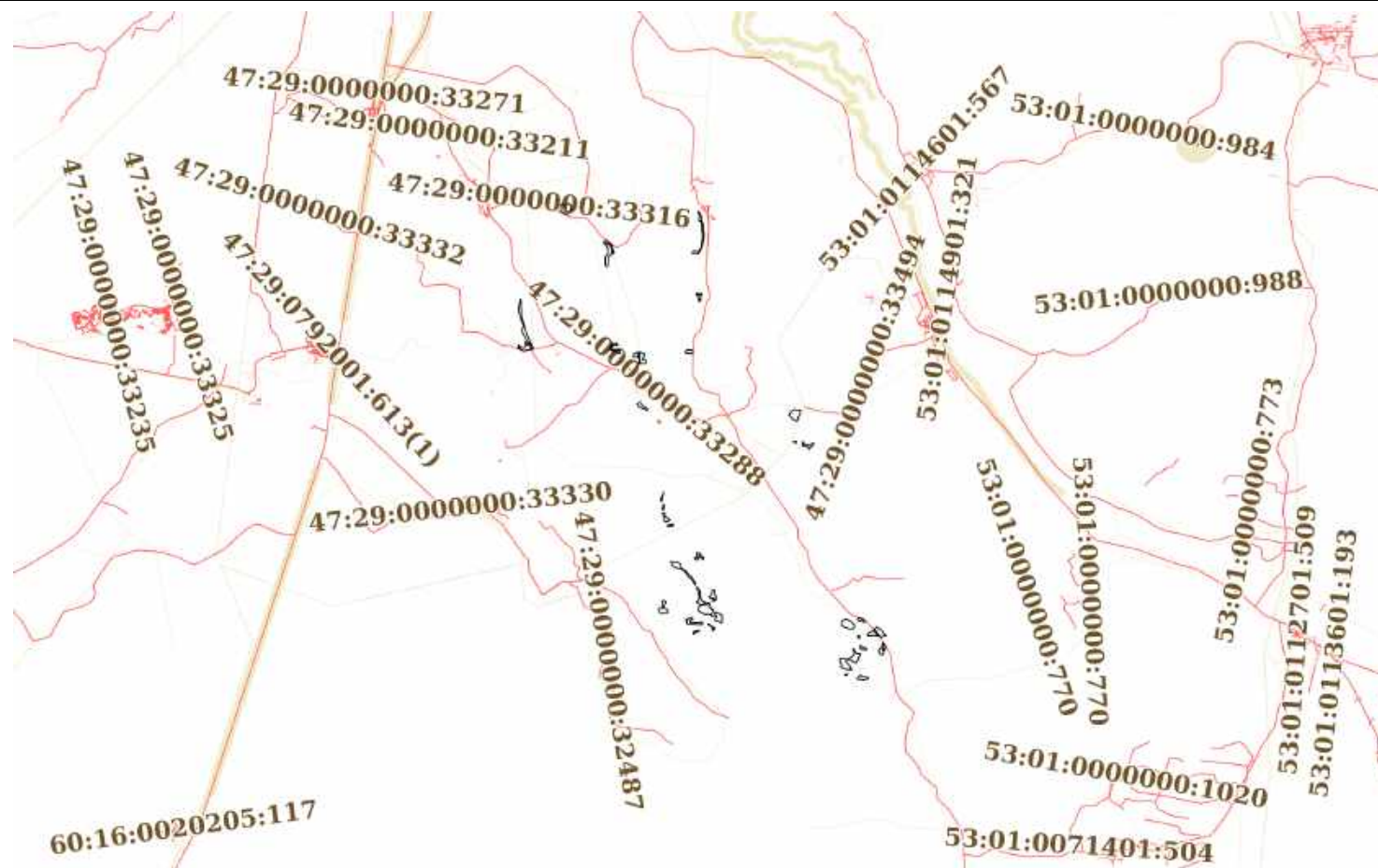
Земельный участок			
вид объекта недвижимости			
Лист № 3 раздела 1	Всего листов раздела 1: 3	Всего разделов: 7	Всего листов выписки: 117
09.09.2022г. № КУВИ-001/2022-155691468			
Кадастровый номер:		47:29:0787001:1820	
		<p>недвижимости, обременениях данного объекта, не зарегистрированных в реестре прав, ограничений прав и обременений недвижимого имущества: вид ограничения (обременения): ограничения прав на земельный участок, предусмотренные статьями 56, 56.1 Земельного кодекса Российской Федерации; срок действия: с 12.06.2020; реквизиты документа-основания: карта (план) от 04.12.2013 № 148/2013 выдан: Управление Росреестра по Ленинградской области. вид ограничения (обременения): ограничения прав на земельный участок, предусмотренные статьями 56, 56.1 Земельного кодекса Российской Федерации; срок действия: с 27.11.2020; реквизиты документа-основания: доверенность от 20.02.2019 № 78/337-н/78-2019-2-521; иной документ, содержащий описание объекта от 15.10.2020 № PVD-0123/2020-8036; документ, содержащий необходимые для внесения в государственный кадастр недвижимости сведения об установлении или изменении территориальной зоны или зоны с особыми условиями использования территорий, либо об отмене установления такой зоны от 15.10.2020 № PVD-0123/2020-8036. вид ограничения (обременения): ограничения прав на земельный участок, предусмотренные статьями 56, 56.1 Земельного кодекса Российской Федерации; срок действия: с 01.12.2020; реквизиты документа-основания: доверенность от 20.02.2019 № 78/337-н/78-2019-2-521; иной документ, содержащий описание объекта от 15.10.2020 № PVD-0123/2020-8118; документ, содержащий необходимые для внесения в государственный кадастр недвижимости сведения об установлении или изменении территориальной зоны или зоны с особыми условиями использования территорий, либо об отмене установления такой зоны от 15.10.2020 № PVD-0123/2020-8118. вид ограничения (обременения): ограничения прав на земельный участок, предусмотренные статьями 56, 56.1 Земельного кодекса Российской Федерации; срок действия: с 30.12.2020; реквизиты документа-основания: доверенность от 27.05.2020 № 01-14-1428/2020; документ, воспроизводящий сведения, содержащиеся в реестре объектов культурного наследия (памятников истории и культуры) народов Российской Федерации от 26.12.2020 № PVD-0123/2020-20910; иной документ, содержащий описание объекта от 26.12.2020 № PVD-0123/2020-20910. вид ограничения (обременения): ограничения прав на земельный участок, предусмотренные статьями 56, 56.1 Земельного кодекса Российской Федерации; срок действия: с 08.02.2021; реквизиты документа-основания: доверенность от 20.02.2019 № 5959698; документ, содержащий необходимые для внесения в государственный кадастр недвижимости сведения об установлении или изменении территориальной зоны или зоны с особыми условиями использования территорий, либо об отмене установления такой зоны от 20.11.2020 № PVD-0123/2020-15248; иной документ, содержащий описание объекта от 20.11.2020 № PVD-0123/2020-15248. Сведения, необходимые для заполнения раздела: 2 - Сведения о зарегистрированных правах, отсутствуют.</p>	
Получатель выписки:		Сашко Анастасия Леонидовна	
полное наименование должности		подпись	
		инициалы, фамилия	

М.П.

Выписка из Единого государственного реестра недвижимости об объекте недвижимости
 Описание местоположения земельного участка

Земельный участок			
вид объекта недвижимости			
Лист № 1 раздела 3	Всего листов раздела 3: 38	Всего разделов: 7	Всего листов выписки: 117
09.09.2022г. № КУВИ-001/2022-155691468			
Кадастровый номер:		47:29:0787001:1820	

План (чертеж, схема) земельного участка



Масштаб 1:200000 Условные обозначения:

полное наименование должности	подпись	инициалы, фамилия

М.П.

Земельный участок
вид объекта недвижимости

Лист № 2 раздела 3

Всего листов раздела 3: 38

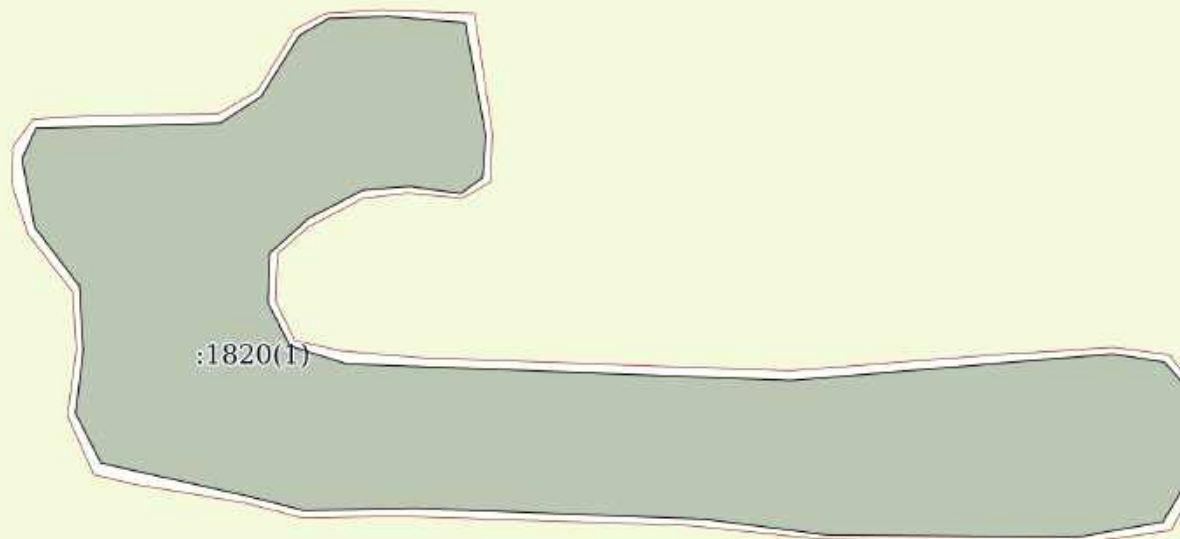
Всего разделов: 7

Всего листов выписки: 117

09.09.2022г. № КУВИ-001/2022-155691468

Кадастровый номер:

47:29:0787001:1820



Масштаб 1:3000

Условные обозначения:

полное наименование должности

подпись

инициалы, фамилия

М.П.

Земельный участок
вид объекта недвижимости

Лист № 3 раздела 3

Всего листов раздела 3: 38

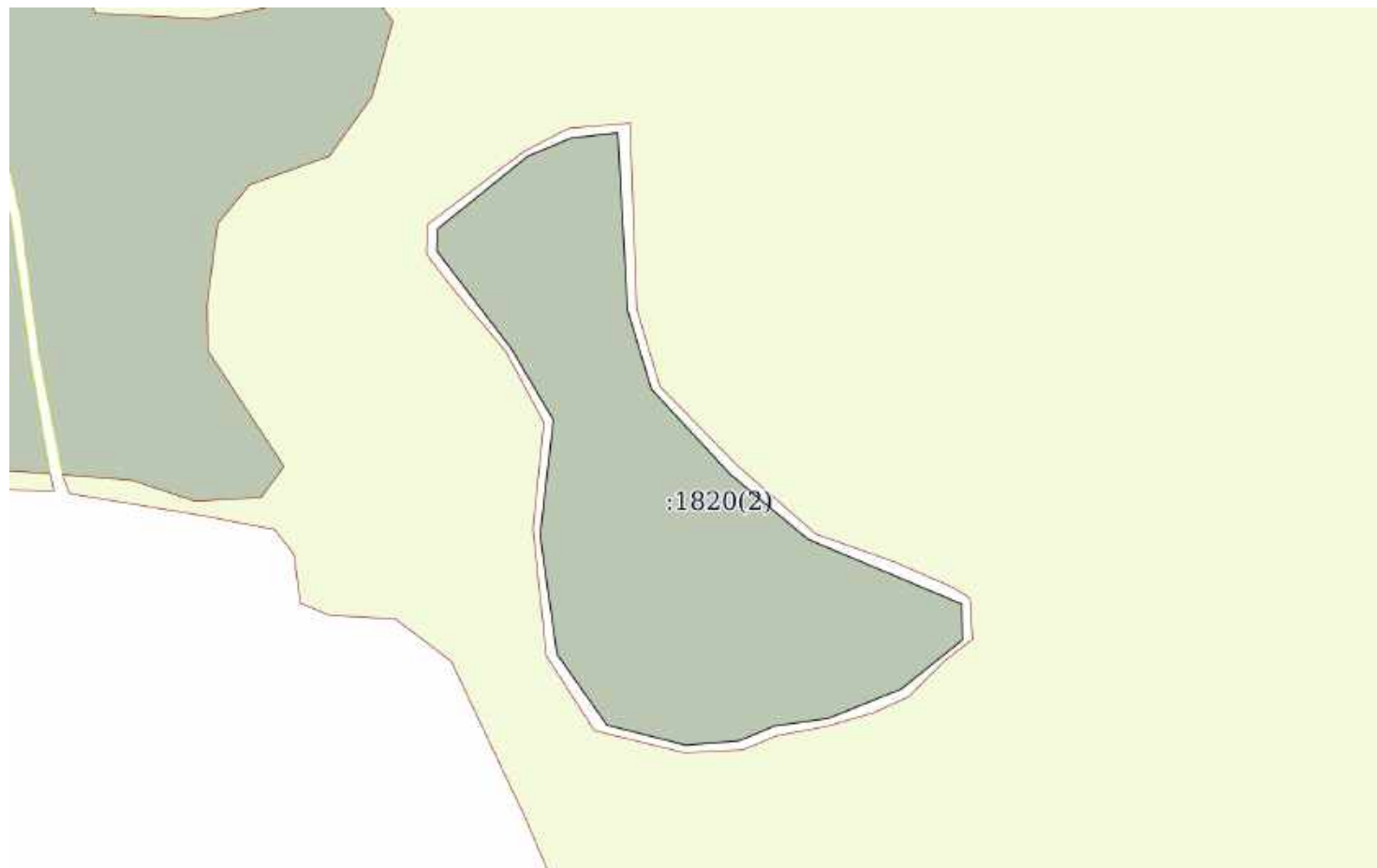
Всего разделов: 7

Всего листов выписки: 117

09.09.2022г. № КУВИ-001/2022-155691468

Кадастровый номер:

47:29:0787001:1820



Масштаб 1:3000

Условные обозначения:

полное наименование должности

подпись

инициалы, фамилия

М.П.

Земельный участок
вид объекта недвижимости

Лист № 4 раздела 3

Всего листов раздела 3: 38

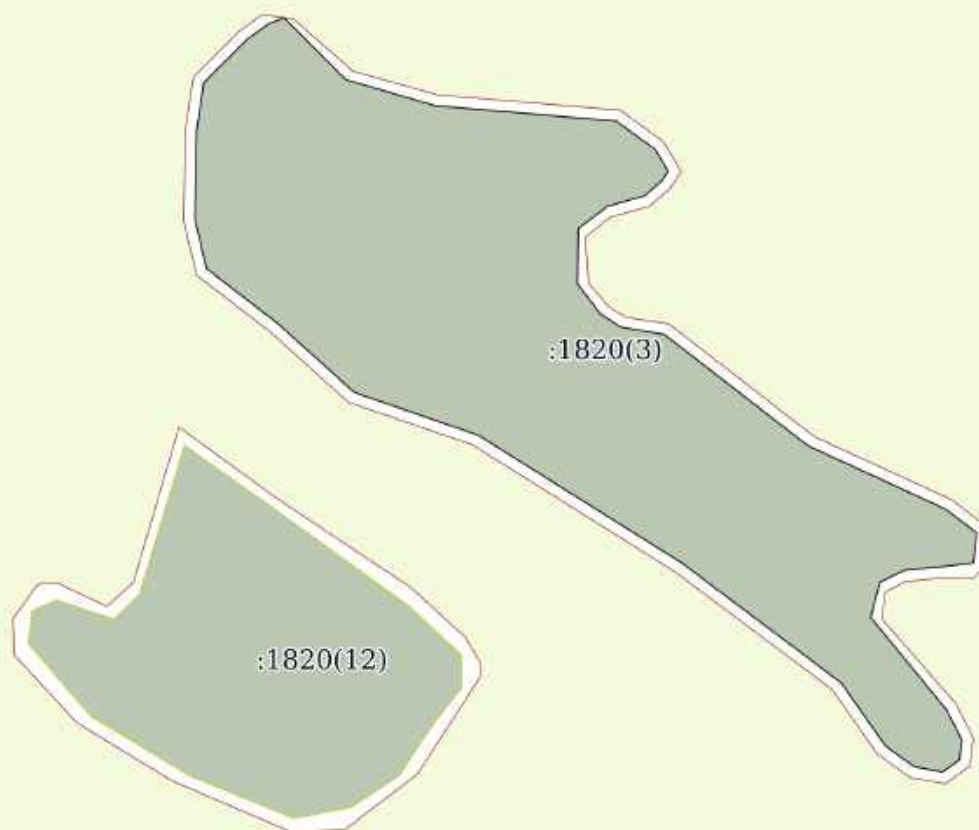
Всего разделов: 7

Всего листов выписки: 117

09.09.2022г. № КУВИ-001/2022-155691468

Кадастровый номер:

47:29:0787001:1820



Масштаб 1:2000

Условные обозначения:

полное наименование должности

подпись

инициалы, фамилия

М.П.

Земельный участок
вид объекта недвижимости

Лист № 5 раздела 3

Всего листов раздела 3: 38

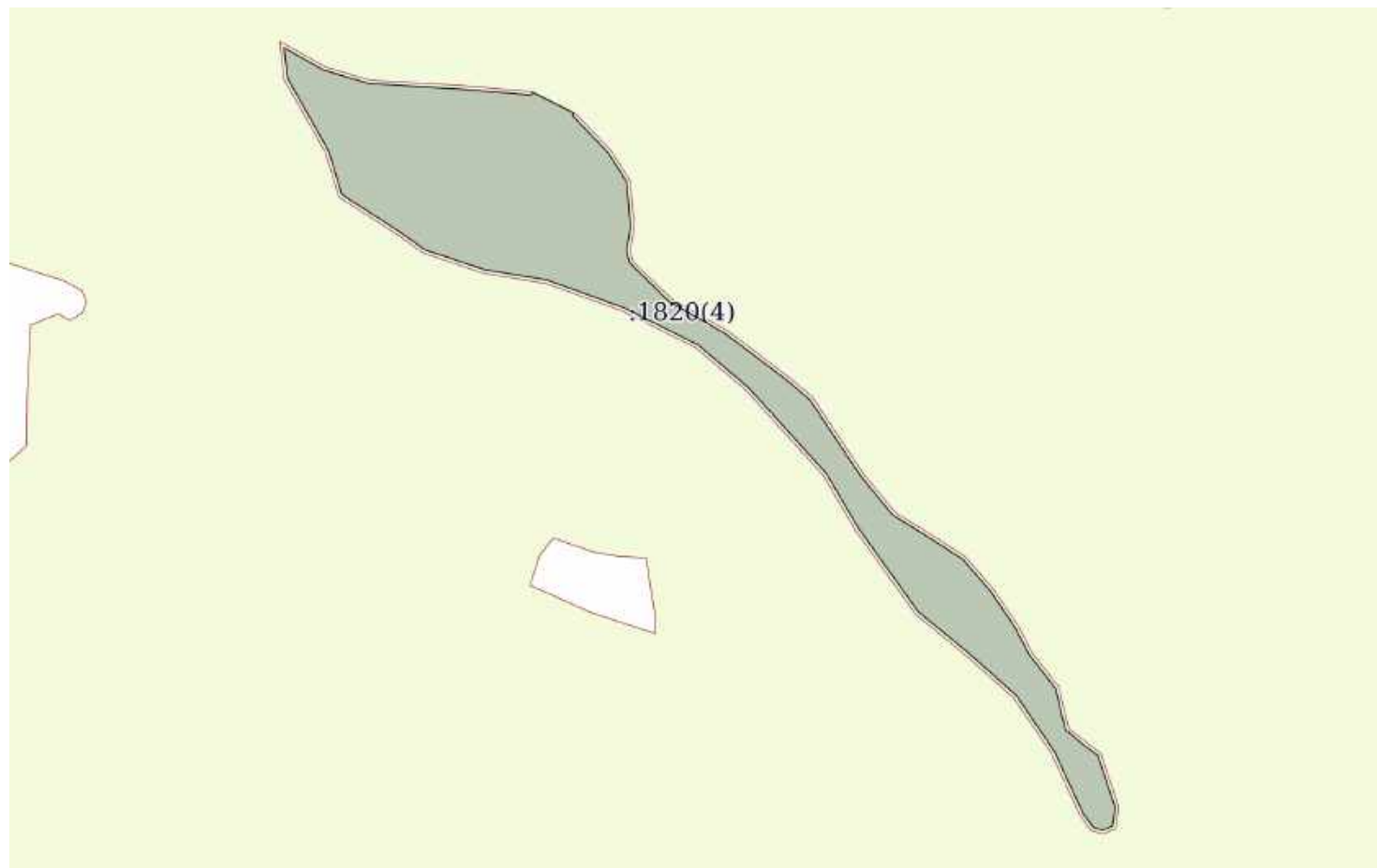
Всего разделов: 7

Всего листов выписки: 117

09.09.2022г. № КУВИ-001/2022-155691468

Кадастровый номер:

47:29:0787001:1820



Масштаб 1:6000

Условные обозначения:

полное наименование должности

подпись

инициалы, фамилия

М.П.

Земельный участок
вид объекта недвижимости

Лист № 6 раздела 3

Всего листов раздела 3: 38

Всего разделов: 7

Всего листов выписки: 117

09.09.2022г. № КУВИ-001/2022-155691468

Кадастровый номер:

47:29:0787001:1820



Масштаб 1:2000

Условные обозначения:

полное наименование должности

подпись

инициалы, фамилия

М.П.

Земельный участок
вид объекта недвижимости

Лист № 7 раздела 3

Всего листов раздела 3: 38

Всего разделов: 7

Всего листов выписки: 117

09.09.2022г. № КУВИ-001/2022-155691468

Кадастровый номер:

47:29:0787001:1820



Масштаб 1:20000

Условные обозначения:

полное наименование должности

подпись

инициалы, фамилия

М.П.

Земельный участок
вид объекта недвижимости

Лист № 8 раздела 3

Всего листов раздела 3: 38

Всего разделов: 7

Всего листов выписки: 117

09.09.2022г. № КУВИ-001/2022-155691468

Кадастровый номер:

47:29:0787001:1820



Масштаб 1:4000

Условные обозначения:

полное наименование должности

подпись

инициалы, фамилия

М.П.

Земельный участок
вид объекта недвижимости

Лист № 9 раздела 3

Всего листов раздела 3: 38

Всего разделов: 7

Всего листов выписки: 117

09.09.2022г. № КУВИ-001/2022-155691468

Кадастровый номер:

47:29:0787001:1820



Масштаб 1:4000

Условные обозначения:

полное наименование должности

подпись

инициалы, фамилия

М.П.

Земельный участок
вид объекта недвижимости

Лист № 10 раздела 3

Всего листов раздела 3: 38

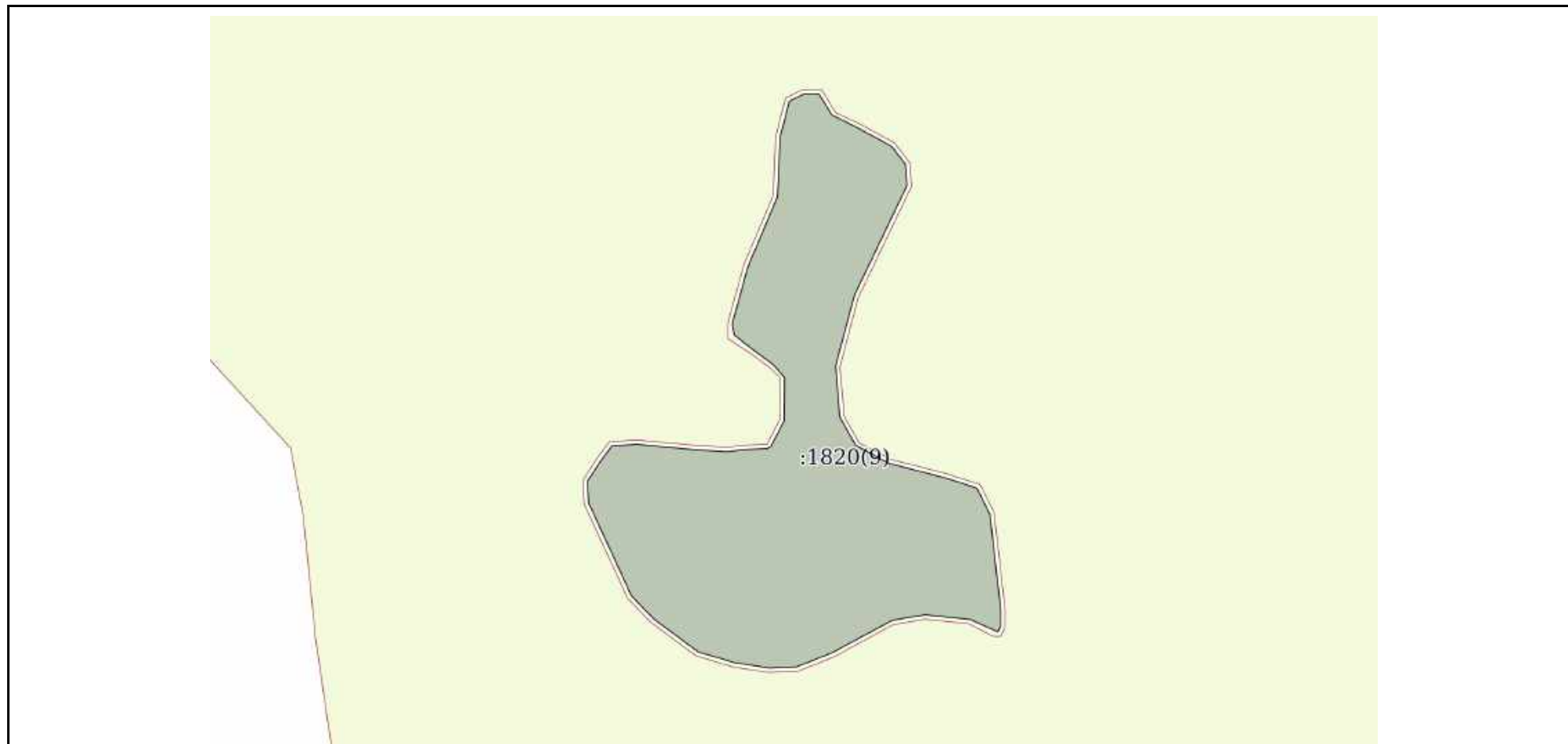
Всего разделов: 7

Всего листов выписки: 117

09.09.2022г. № КУВИ-001/2022-155691468

Кадастровый номер:

47:29:0787001:1820



Масштаб 1:4000

Условные обозначения:

полное наименование должности

подпись

инициалы, фамилия

М.П.

Земельный участок
вид объекта недвижимости

Лист № 11 раздела 3

Всего листов раздела 3: 38

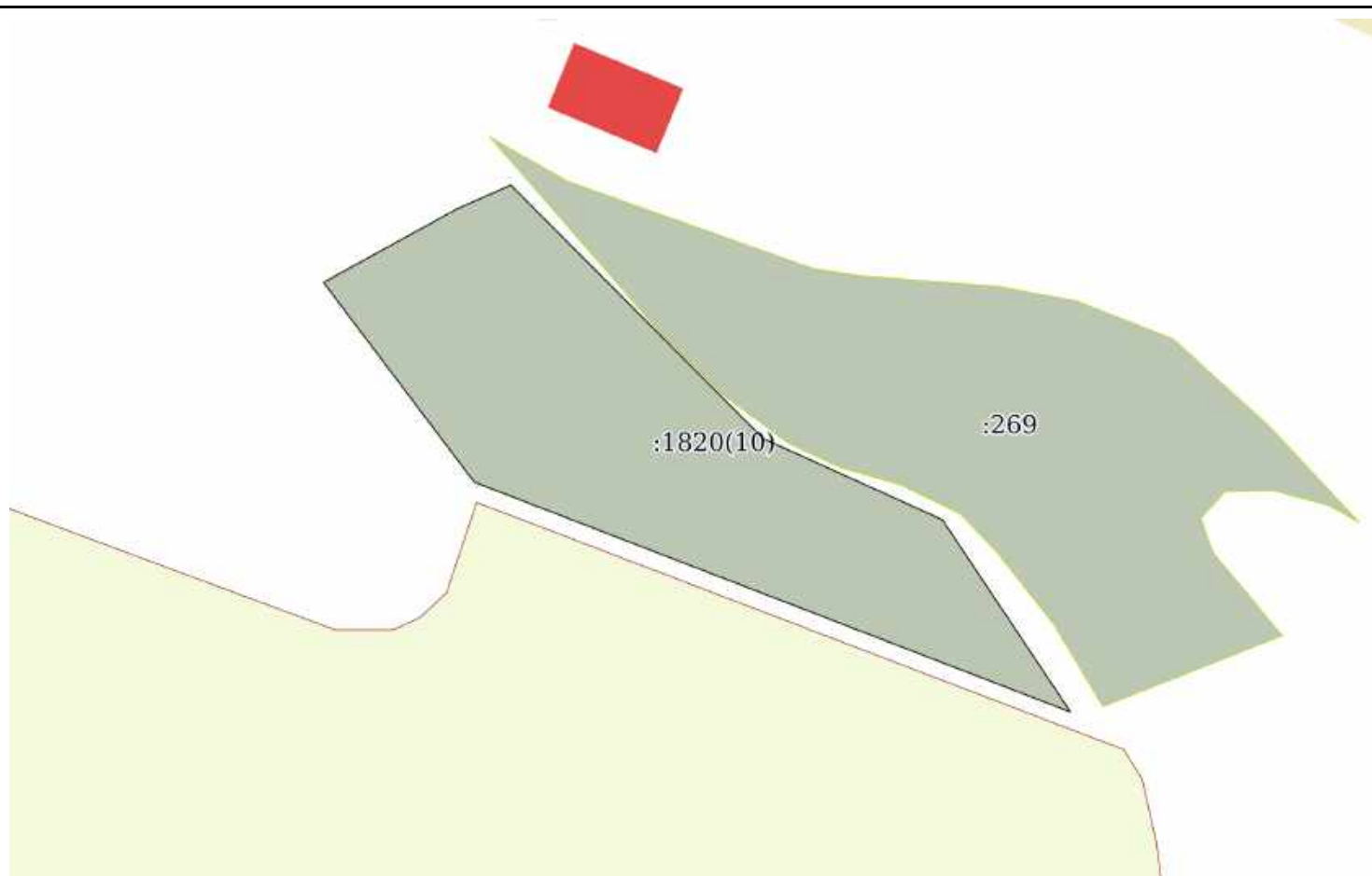
Всего разделов: 7

Всего листов выписки: 117

09.09.2022г. № КУВИ-001/2022-155691468

Кадастровый номер:

47:29:0787001:1820



Масштаб 1:3000

Условные обозначения:

полное наименование должности

подпись

инициалы, фамилия

М.П.

Земельный участок
вид объекта недвижимости

Лист № 12 раздела 3

Всего листов раздела 3: 38

Всего разделов: 7

Всего листов выписки: 117

09.09.2022г. № КУВИ-001/2022-155691468

Кадастровый номер:

47:29:0787001:1820



Масштаб 1:2000

Условные обозначения:

полное наименование должности

подпись

инициалы, фамилия

М.П.

Земельный участок
вид объекта недвижимости

Лист № 13 раздела 3

Всего листов раздела 3: 38

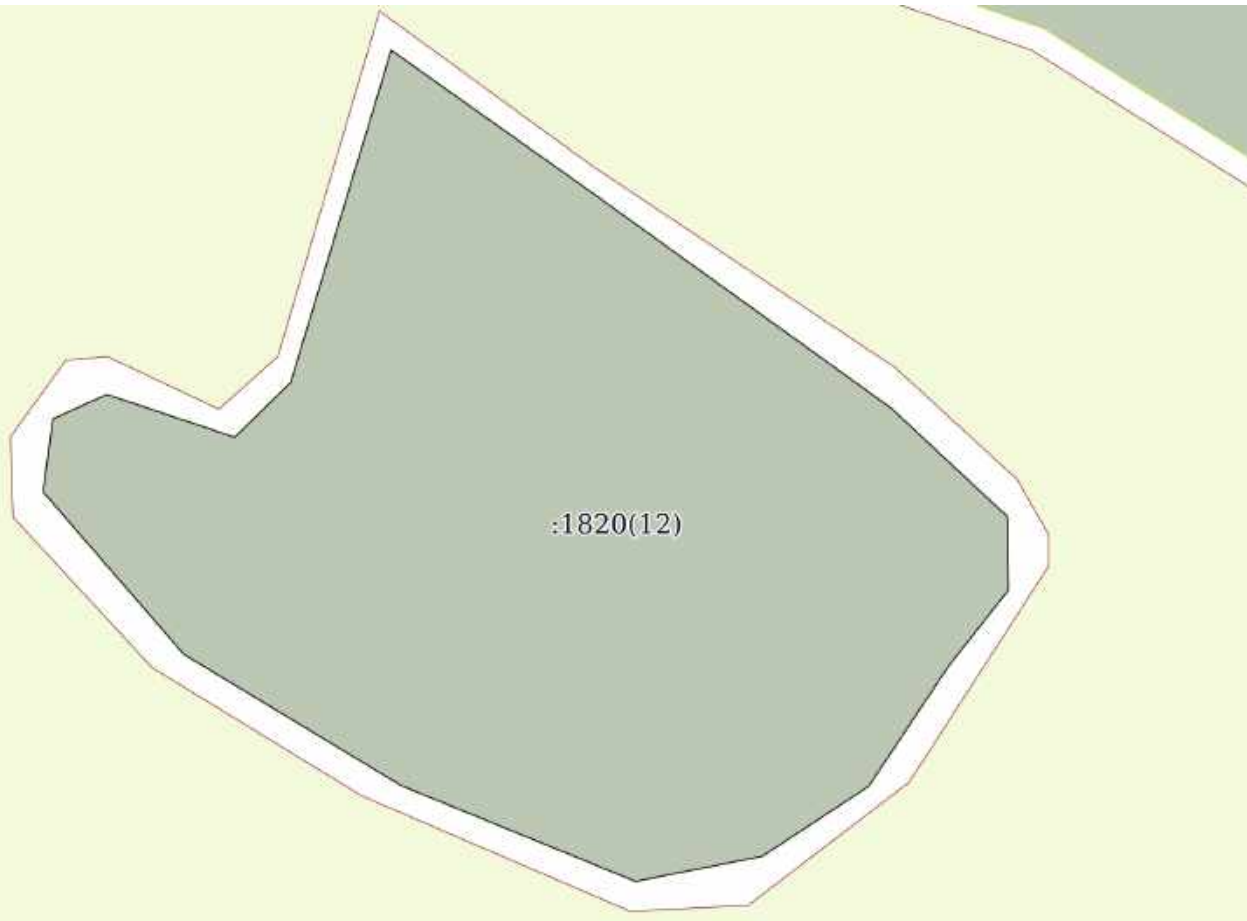
Всего разделов: 7

Всего листов выписки: 117

09.09.2022г. № КУВИ-001/2022-155691468

Кадастровый номер:

47:29:0787001:1820



Масштаб 1:900

Условные обозначения:

полное наименование должности

подпись

инициалы, фамилия

М.П.

Земельный участок
вид объекта недвижимости

Лист № 14 раздела 3

Всего листов раздела 3: 38

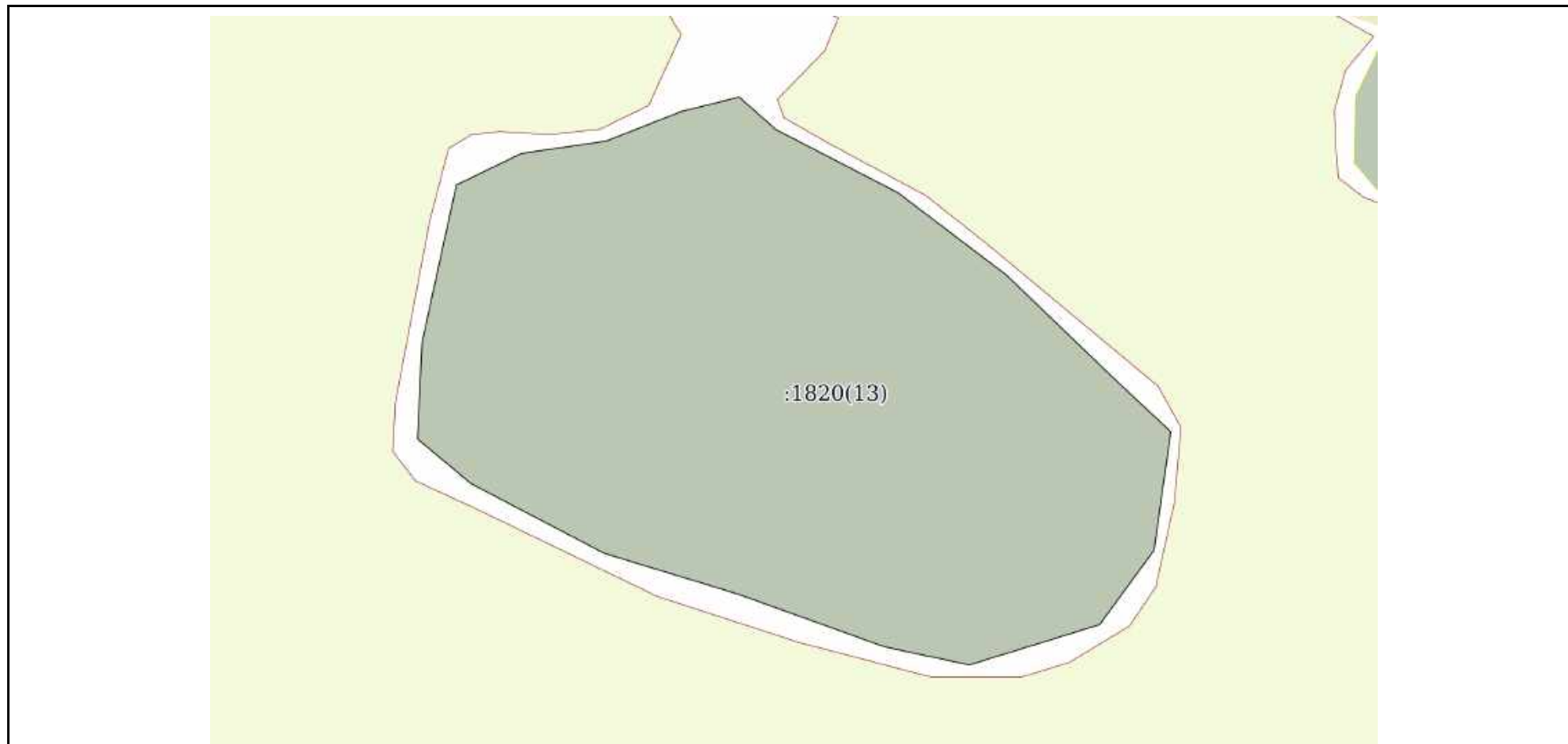
Всего разделов: 7

Всего листов выписки: 117

09.09.2022г. № КУВИ-001/2022-155691468

Кадастровый номер:

47:29:0787001:1820



Масштаб 1:3000

Условные обозначения:

полное наименование должности

подпись

инициалы, фамилия

М.П.

Земельный участок
вид объекта недвижимости

Лист № 15 раздела 3

Всего листов раздела 3: 38

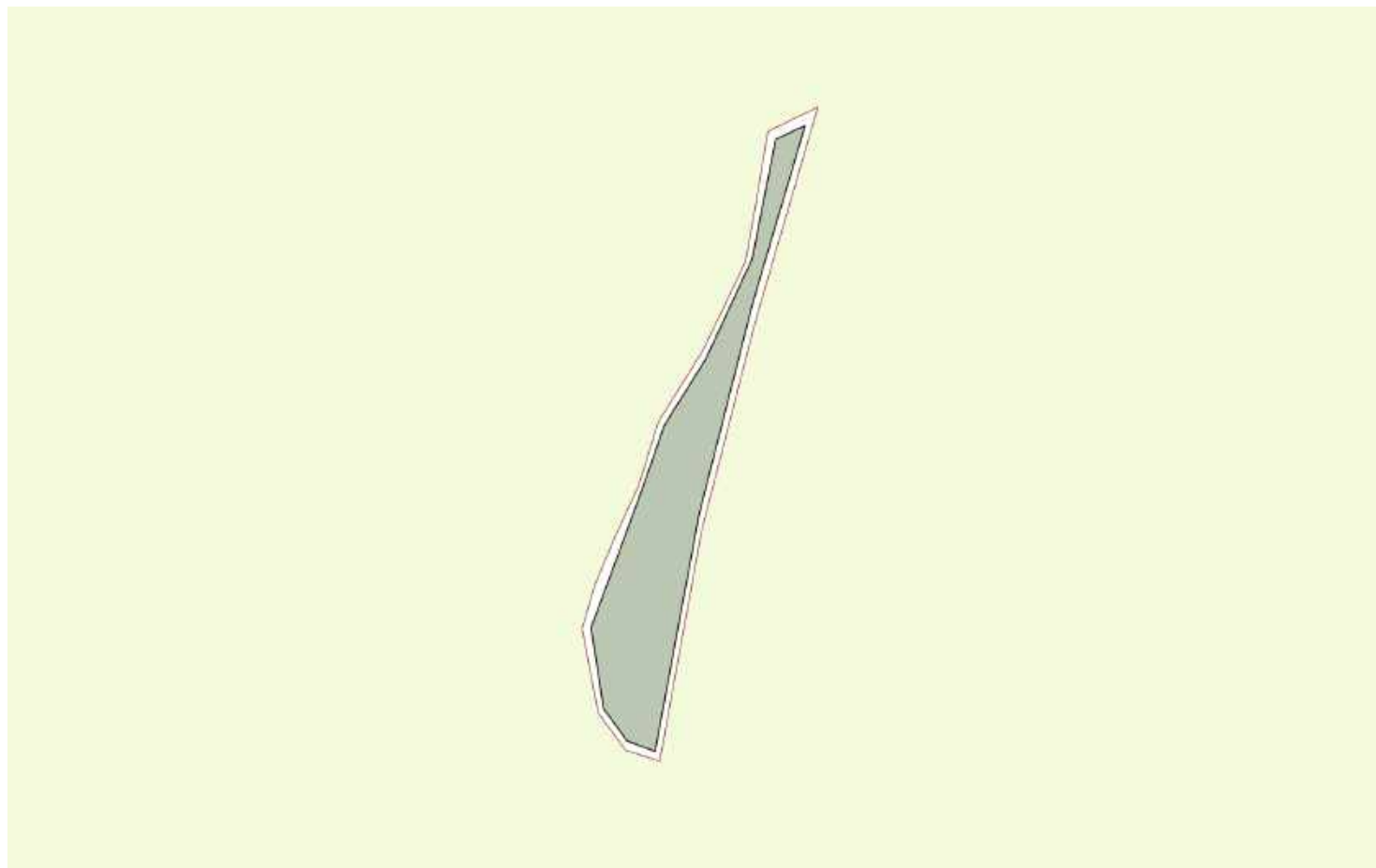
Всего разделов: 7

Всего листов выписки: 117

09.09.2022г. № КУВИ-001/2022-155691468

Кадастровый номер:

47:29:0787001:1820



Масштаб 1:3000

Условные обозначения:

полное наименование должности

подпись

инициалы, фамилия

М.П.

Земельный участок
вид объекта недвижимости

Лист № 16 раздела 3

Всего листов раздела 3: 38

Всего разделов: 7

Всего листов выписки: 117

09.09.2022г. № КУВИ-001/2022-155691468

Кадастровый номер:

47:29:0787001:1820



Масштаб 1:1000

Условные обозначения:

полное наименование должности

подпись

инициалы, фамилия

М.П.

Земельный участок

вид объекта недвижимости

Лист № 17 раздела 3

Всего листов раздела 3: 38

Всего разделов: 7

Всего листов выписки: 117

09.09.2022г. № КУВИ-001/2022-155691468

Кадастровый номер:

47:29:0787001:1820



Масштаб 1:900

Условные обозначения:

полное наименование должности

подпись

инициалы, фамилия

М.П.

Земельный участок
вид объекта недвижимости

Лист № 18 раздела 3

Всего листов раздела 3: 38

Всего разделов: 7

Всего листов выписки: 117

09.09.2022г. № КУВИ-001/2022-155691468

Кадастровый номер:

47:29:0787001:1820



Масштаб 1:4000

Условные обозначения:

полное наименование должности

подпись

инициалы, фамилия

М.П.

Земельный участок
вид объекта недвижимости

Лист № 19 раздела 3

Всего листов раздела 3: 38

Всего разделов: 7

Всего листов выписки: 117

09.09.2022г. № КУВИ-001/2022-155691468

Кадастровый номер:

47:29:0787001:1820



Масштаб 1:1000

Условные обозначения:

полное наименование должности

подпись

инициалы, фамилия

М.П.

Земельный участок
вид объекта недвижимости

Лист № 20 раздела 3

Всего листов раздела 3: 38

Всего разделов: 7

Всего листов выписки: 117

09.09.2022г. № КУВИ-001/2022-155691468

Кадастровый номер:

47:29:0787001:1820



Масштаб 1:1000

Условные обозначения:

полное наименование должности

подпись

инициалы, фамилия

М.П.

Земельный участок
вид объекта недвижимости

Лист № 21 раздела 3

Всего листов раздела 3: 38

Всего разделов: 7

Всего листов выписки: 117

09.09.2022г. № КУВИ-001/2022-155691468

Кадастровый номер:

47:29:0787001:1820



Масштаб 1:2000

Условные обозначения:

полное наименование должности

подпись

инициалы, фамилия

М.П.

Земельный участок
вид объекта недвижимости

Лист № 22 раздела 3

Всего листов раздела 3: 38

Всего разделов: 7

Всего листов выписки: 117

09.09.2022г. № КУВИ-001/2022-155691468

Кадастровый номер:

47:29:0787001:1820



Масштаб 1:3000

Условные обозначения:

полное наименование должности

подпись

инициалы, фамилия

М.П.

Земельный участок
вид объекта недвижимости

Лист № 23 раздела 3

Всего листов раздела 3: 38

Всего разделов: 7

Всего листов выписки: 117

09.09.2022г. № КУВИ-001/2022-155691468

Кадастровый номер:

47:29:0787001:1820



Масштаб 1:3000

Условные обозначения:

полное наименование должности	подпись	инициалы, фамилия
-------------------------------	---------	-------------------

М.П.

Земельный участок
вид объекта недвижимости

Лист № 24 раздела 3

Всего листов раздела 3: 38

Всего разделов: 7

Всего листов выписки: 117

09.09.2022г. № КУВИ-001/2022-155691468

Кадастровый номер:

47:29:0787001:1820



Масштаб 1:2000

Условные обозначения:

полное наименование должности

подпись

инициалы, фамилия

М.П.

Земельный участок
вид объекта недвижимости

Лист № 25 раздела 3

Всего листов раздела 3: 38

Всего разделов: 7

Всего листов выписки: 117

09.09.2022г. № КУВИ-001/2022-155691468

Кадастровый номер:

47:29:0787001:1820



Масштаб 1:2000

Условные обозначения:

полное наименование должности

подпись

инициалы, фамилия

М.П.

Земельный участок
вид объекта недвижимости

Лист № 26 раздела 3

Всего листов раздела 3: 38

Всего разделов: 7

Всего листов выписки: 117

09.09.2022г. № КУВИ-001/2022-155691468

Кадастровый номер:

47:29:0787001:1820



Масштаб 1:500

Условные обозначения:

полное наименование должности

подпись

инициалы, фамилия

М.П.

Земельный участок
вид объекта недвижимости

Лист № 27 раздела 3

Всего листов раздела 3: 38

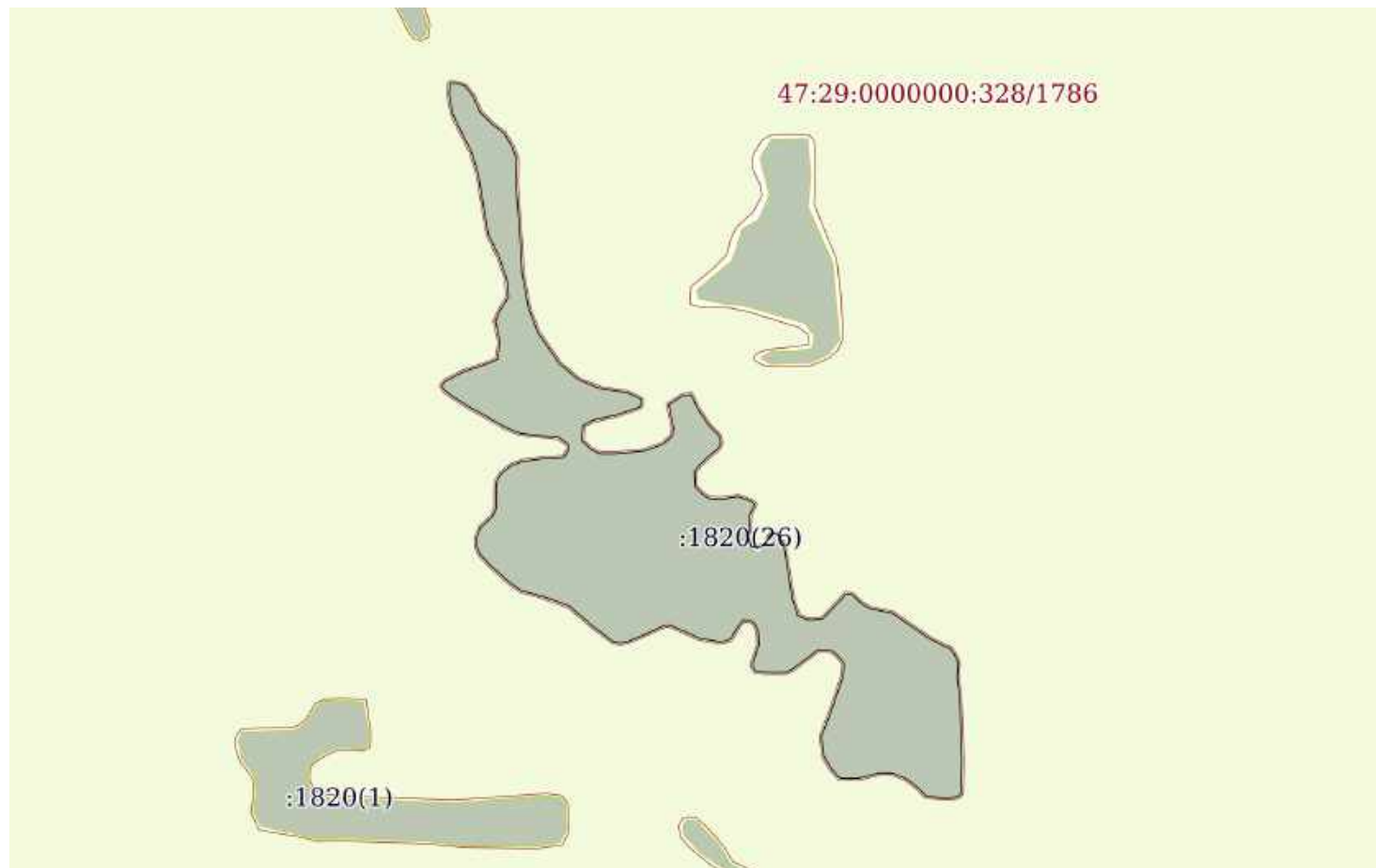
Всего разделов: 7

Всего листов выписки: 117

09.09.2022г. № КУВИ-001/2022-155691468

Кадастровый номер:

47:29:0787001:1820



Масштаб 1:10000

Условные обозначения:

полное наименование должности

подпись

инициалы, фамилия

М.П.

Земельный участок
вид объекта недвижимости

Лист № 28 раздела 3

Всего листов раздела 3: 38

Всего разделов: 7

Всего листов выписки: 117

09.09.2022г. № КУВИ-001/2022-155691468

Кадастровый номер:

47:29:0787001:1820



Масштаб 1:7000

Условные обозначения:

полное наименование должности

подпись

инициалы, фамилия

М.П.

Земельный участок
вид объекта недвижимости

Лист № 29 раздела 3

Всего листов раздела 3: 38

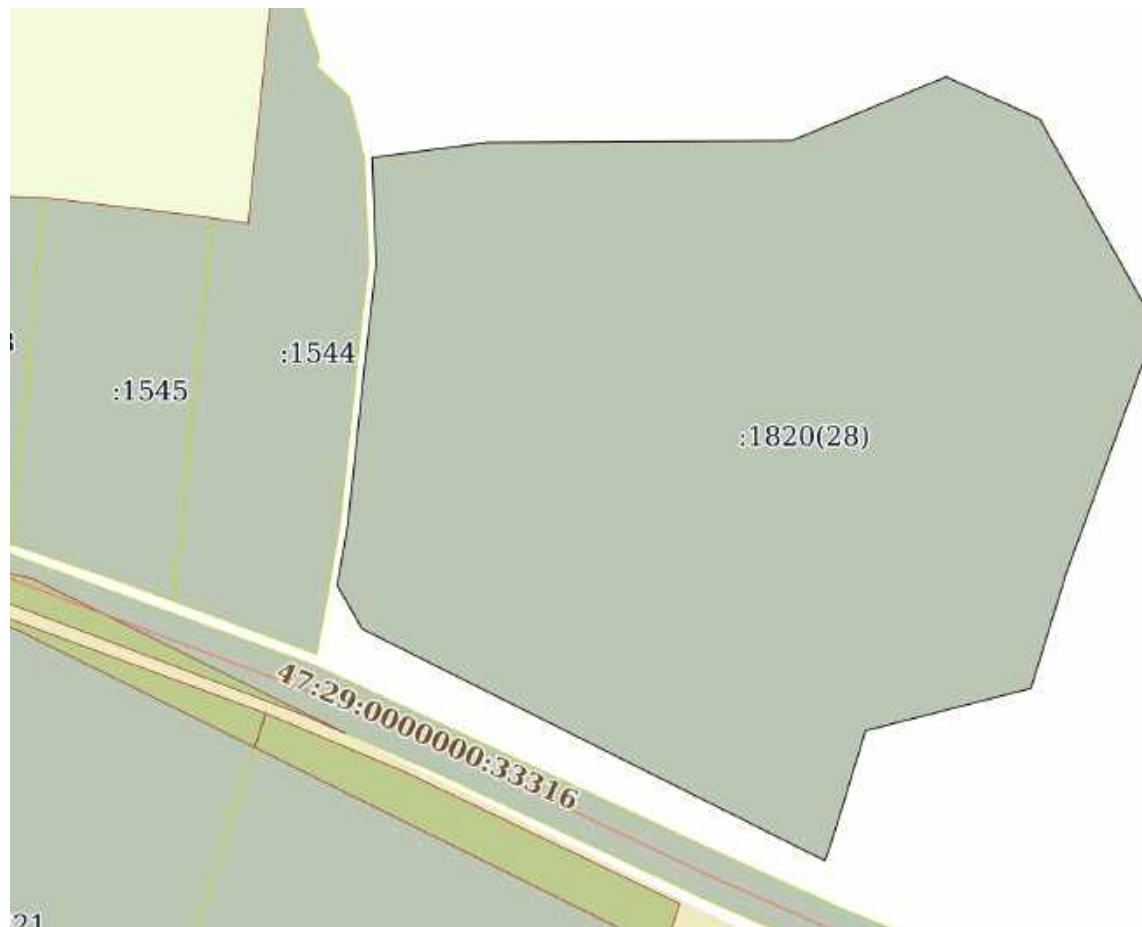
Всего разделов: 7

Всего листов выписки: 117

09.09.2022г. № КУВИ-001/2022-155691468

Кадастровый номер:

47:29:0787001:1820



Масштаб 1:3000

Условные обозначения:

полное наименование должности

подпись

инициалы, фамилия

М.П.

Земельный участок
вид объекта недвижимости

Лист № 30 раздела 3

Всего листов раздела 3: 38

Всего разделов: 7

Всего листов выписки: 117

09.09.2022г. № КУВИ-001/2022-155691468

Кадастровый номер:

47:29:0787001:1820



Масштаб 1:3000

Условные обозначения:

полное наименование должности

подпись

инициалы, фамилия

М.П.

Земельный участок
вид объекта недвижимости

Лист № 31 раздела 3

Всего листов раздела 3: 38

Всего разделов: 7

Всего листов выписки: 117

09.09.2022г. № КУВИ-001/2022-155691468

Кадастровый номер:

47:29:0787001:1820



Масштаб 1:2000

Условные обозначения:

полное наименование должности

подпись

инициалы, фамилия

М.П.

Земельный участок
вид объекта недвижимости

Лист № 32 раздела 3

Всего листов раздела 3: 38

Всего разделов: 7

Всего листов выписки: 117

09.09.2022г. № КУВИ-001/2022-155691468

Кадастровый номер:

47:29:0787001:1820



Масштаб 1:2000

Условные обозначения:

полное наименование должности

подпись

инициалы, фамилия

М.П.

Земельный участок
вид объекта недвижимости

Лист № 33 раздела 3

Всего листов раздела 3: 38

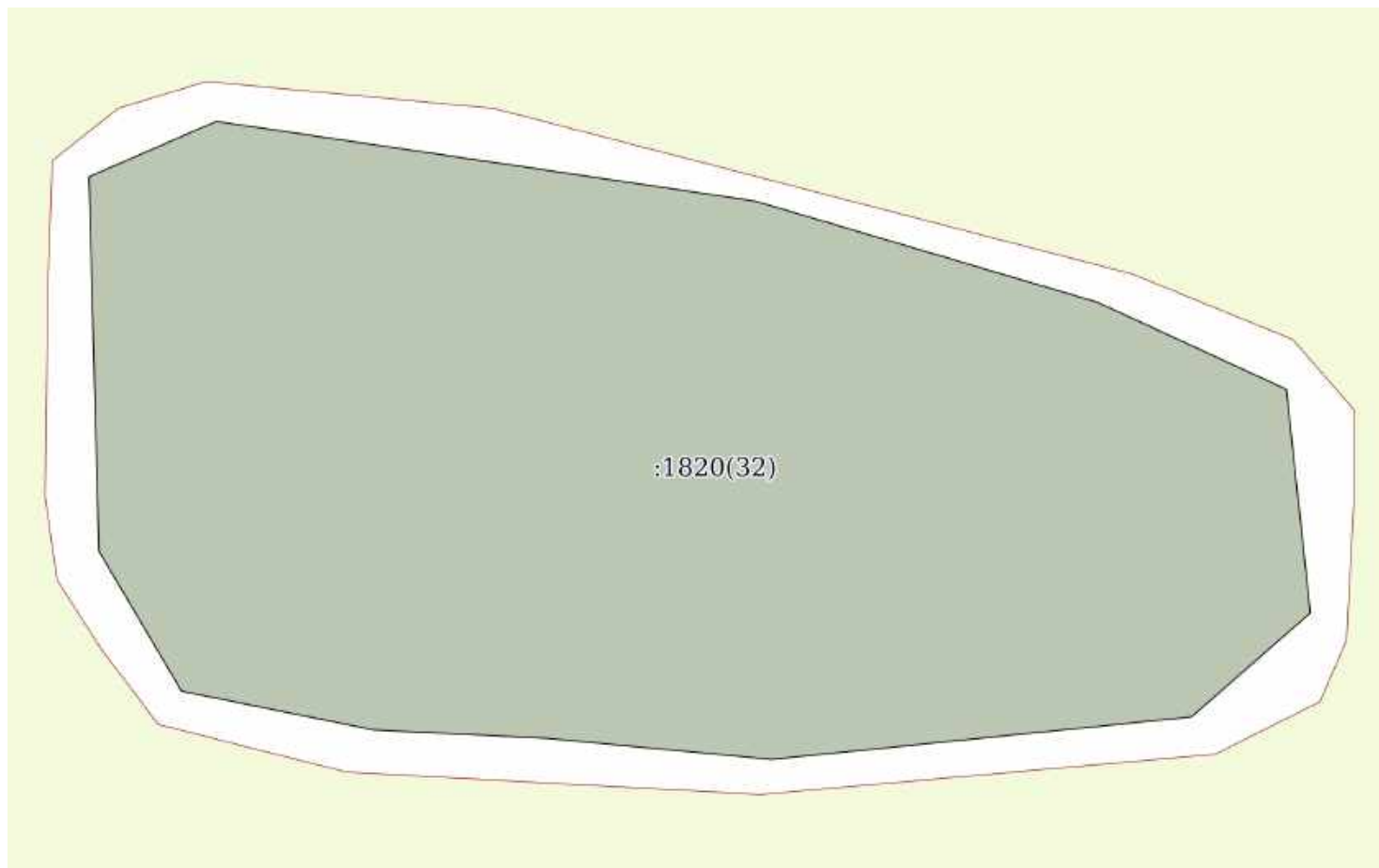
Всего разделов: 7

Всего листов выписки: 117

09.09.2022г. № КУВИ-001/2022-155691468

Кадастровый номер:

47:29:0787001:1820



Масштаб 1:500

Условные обозначения:

полное наименование должности

подпись

инициалы, фамилия

М.П.

Земельный участок
вид объекта недвижимости

Лист № 34 раздела 3

Всего листов раздела 3: 38

Всего разделов: 7

Всего листов выписки: 117

09.09.2022г. № КУВИ-001/2022-155691468

Кадастровый номер:

47:29:0787001:1820



Масштаб 1:6000

Условные обозначения:

полное наименование должности

подпись

инициалы, фамилия

М.П.

Земельный участок
вид объекта недвижимости

Лист № 35 раздела 3

Всего листов раздела 3: 38

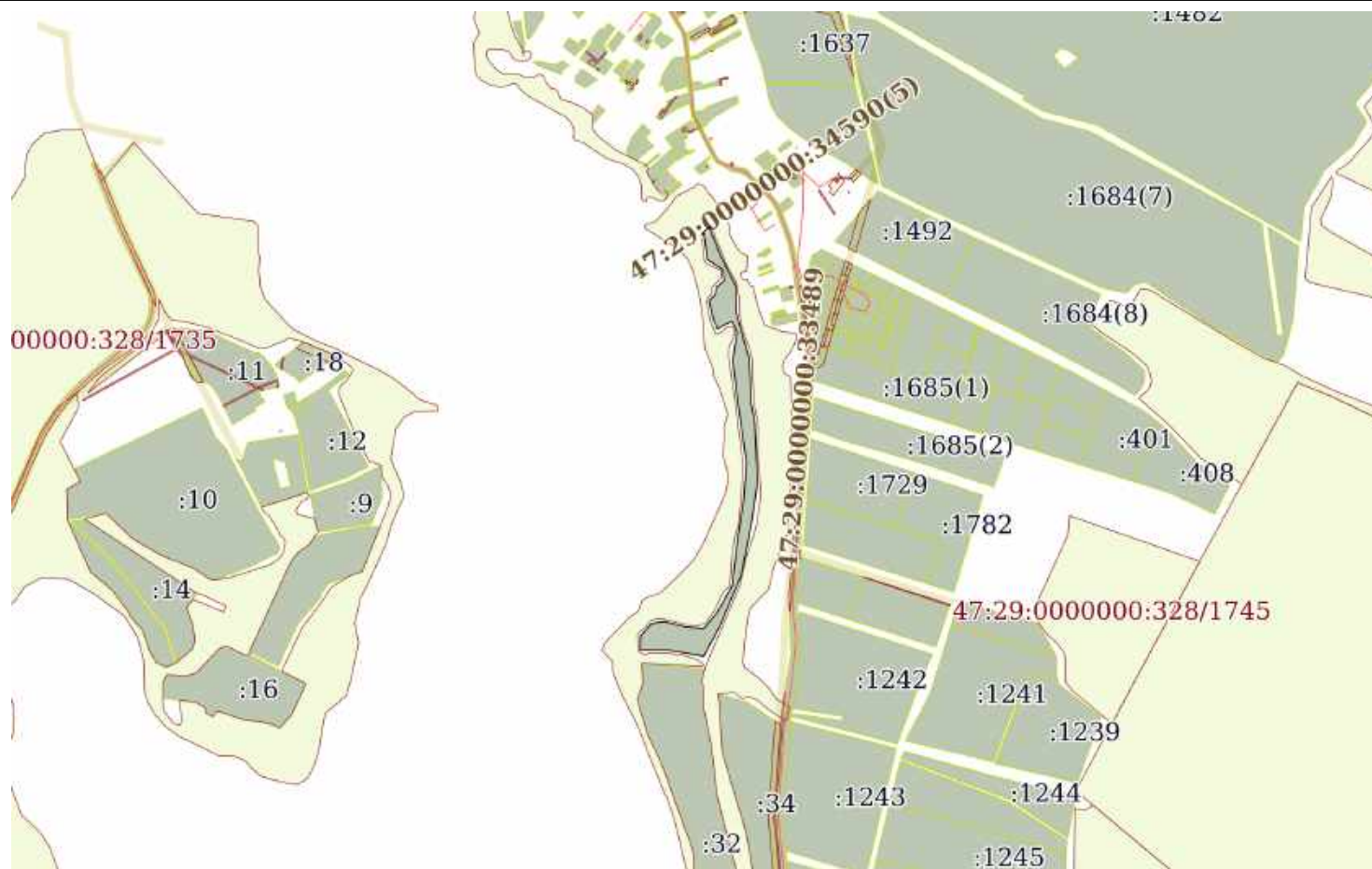
Всего разделов: 7

Всего листов выписки: 117

09.09.2022г. № КУВИ-001/2022-155691468

Кадастровый номер:

47:29:0787001:1820



Масштаб 1:20000

Условные обозначения:

полное наименование должности

подпись

инициалы, фамилия

М.П.

Земельный участок
вид объекта недвижимости

Лист № 36 раздела 3

Всего листов раздела 3: 38

Всего разделов: 7

Всего листов выписки: 117

09.09.2022г. № КУВИ-001/2022-155691468

Кадастровый номер:

47:29:0787001:1820



Масштаб 1:3000

Условные обозначения:

полное наименование должности

подпись

инициалы, фамилия

М.П.

Земельный участок
вид объекта недвижимости

Лист № 37 раздела 3

Всего листов раздела 3: 38

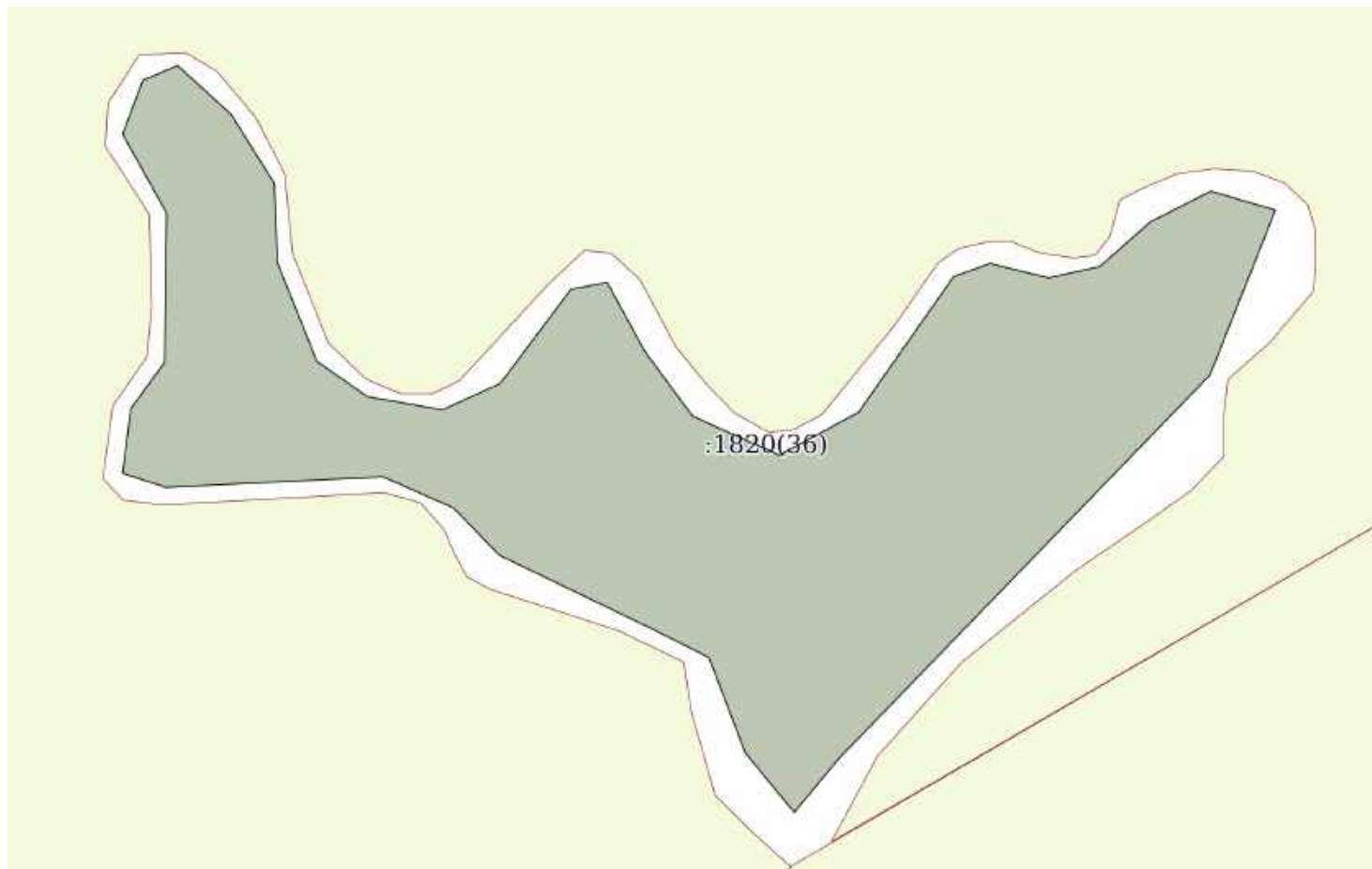
Всего разделов: 7

Всего листов выписки: 117

09.09.2022г. № КУВИ-001/2022-155691468

Кадастровый номер:

47:29:0787001:1820



Масштаб 1:2000

Условные обозначения:

полное наименование должности

подпись

инициалы, фамилия

М.П.

Земельный участок
вид объекта недвижимости

Лист № 38 раздела 3

Всего листов раздела 3: 38

Всего разделов: 7

Всего листов выписки: 117

09.09.2022г. № КУВИ-001/2022-155691468

Кадастровый номер:

47:29:0787001:1820



Масштаб 1:2000

Условные обозначения:

полное наименование должности

подпись

инициалы, фамилия

М.П.

Выписка из Единого государственного реестра недвижимости об объекте недвижимости

Описание местоположения земельного участка

Земельный участок			
вид объекта недвижимости			
Лист № 1 раздела 3.1	Всего листов раздела 3.1: 31	Всего разделов: 7	Всего листов выписки: 117
09.09.2022г. № КУВИ-001/2022-155691468			
Кадастровый номер:		47:29:0787001:1820	

Описание местоположения границ земельного участка							
№ п/п	Номер точки		Дирекционный угол	Горизонтальное проложение, м	Описание закрепления на местности	Кадастровые номера смежных участков	Сведения об адресах правообладателей смежных земельных участков
	начальн ая	конечн ая					
1	2	3	4	5	6	7	8
1	1.1.1	1.1.2	217°18.0'	55.68	данные отсутствуют	данные отсутствуют	данные отсутствуют
2	1.1.2	1.1.3	270°24.8'	67.99	данные отсутствуют	данные отсутствуют	данные отсутствуют
3	1.1.3	1.1.4	299°22.9'	21.56	данные отсутствуют	данные отсутствуют	данные отсутствуют
4	1.1.4	1.1.5	275°10.9'	16.83	данные отсутствуют	данные отсутствуют	данные отсутствуют
5	1.1.5	1.1.6	234°38.6'	33.56	данные отсутствуют	данные отсутствуют	данные отсутствуют
6	1.1.6	1.1.7	339°59.8'	26.69	данные отсутствуют	данные отсутствуют	данные отсутствуют
7	1.1.7	1.1.8	0°47.0'	46.04	данные отсутствуют	данные отсутствуют	данные отсутствуют
8	1.1.8	1.1.9	95°52.7'	19.43	данные отсутствуют	данные отсутствуют	данные отсутствуют
9	1.1.9	1.1.10	110°8.9'	58.38	данные отсутствуют	данные отсутствуют	данные отсутствуют
10	1.1.10	1.1.1	88°47.1'	99.03	данные отсутствуют	данные отсутствуют	данные отсутствуют
11	2.1.1	2.1.2	222°45.2'	22.55	данные отсутствуют	данные отсутствуют	данные отсутствуют
12	2.1.2	2.1.3	205°6.8'	43.42	данные отсутствуют	данные отсутствуют	данные отсутствуют
13	2.1.3	2.1.4	201°59.7'	14.31	данные отсутствуют	данные отсутствуют	данные отсутствуют
14	2.1.4	2.1.5	269°6.7'	14.2	данные отсутствуют	данные отсутствуют	данные отсутствуют
15	2.1.5	2.1.6	283°58.6'	23.64	данные отсутствуют	данные отсутствуют	данные отсутствуют
16	2.1.6	2.1.7	270°14.4'	102.84	данные отсутствуют	данные отсутствуют	данные отсутствуют
17	2.1.7	2.1.8	30°8.7'	36.02	данные отсутствуют	данные отсутствуют	данные отсутствуют
18	2.1.8	2.1.9	54°1.2'	45.96	данные отсутствуют	данные отсутствуют	данные отсутствуют
19	2.1.9	2.1.10	72°13.4'	19.52	данные отсутствуют	данные отсутствуют	данные отсутствуют
20	2.1.10	2.1.11	127°34.6'	20.14	данные отсутствуют	данные отсутствуют	данные отсутствуют
21	2.1.11	2.1.12	106°5.2'	12.27	данные отсутствуют	данные отсутствуют	данные отсутствуют
22	2.1.12	2.1.13	86°29.6'	25.67	данные отсутствуют	данные отсутствуют	данные отсутствуют
23	2.1.13	2.1.14	60°16.6'	48.22	данные отсутствуют	данные отсутствуют	данные отсутствуют
24	2.1.14	2.1.15	114°10.6'	10.3	данные отсутствуют	данные отсутствуют	данные отсутствуют
25	2.1.15	2.1.1	175°2.8'	6.48	данные отсутствуют	данные отсутствуют	данные отсутствуют

полное наименование должности	подпись	инициалы, фамилия
-------------------------------	---------	-------------------

М.П.

Земельный участок							
вид объекта недвижимости							
Лист № 2 раздела 3.1		Всего листов раздела 3.1: 31		Всего разделов: 7		Всего листов выписки: 117	
09.09.2022г. № КУВИ-001/2022-155691468							
Кадастровый номер:				47:29:0787001:1820			
26	3.1.1	3.1.2	199°19.7'	160.7	данные отсутствуют	данные отсутствуют	данные отсутствуют
27	3.1.2	3.1.3	195°48.8'	81.1	данные отсутствуют	данные отсутствуют	данные отсутствуют
28	3.1.3	3.1.4	262°47.5'	40.41	данные отсутствуют	данные отсутствуют	данные отсутствуют
29	3.1.4	3.1.5	298°45.5'	45.81	данные отсутствуют	данные отсутствуют	данные отсутствуют
30	3.1.5	3.1.6	326°42.6'	59.19	данные отсутствуют	данные отсутствуют	данные отсутствуют
31	3.1.6	3.1.7	352°48.2'	56.04	данные отсутствуют	данные отсутствуют	данные отсутствуют
32	3.1.7	3.1.8	19°43.3'	43.68	данные отсутствуют	данные отсутствуют	данные отсутствуют
33	3.1.8	3.1.9	49°9.0'	51.2	данные отсутствуют	данные отсутствуют	данные отсутствуют
34	3.1.9	3.1.10	41°44.8'	74.12	данные отсутствуют	данные отсутствуют	данные отсутствуют
35	3.1.10	3.1.11	349°51.2'	34.17	данные отсутствуют	данные отсутствуют	данные отсутствуют
36	3.1.11	3.1.12	16°53.2'	71.23	данные отсутствуют	данные отсутствуют	данные отсутствуют
37	3.1.12	3.1.1	147°59.6'	146.33	данные отсутствуют	данные отсутствуют	данные отсутствуют
38	4.1.1	4.1.2	185°13.3'	82.86	данные отсутствуют	данные отсутствуют	данные отсутствуют
39	4.1.2	4.1.3	323°52.3'	25.81	данные отсутствуют	данные отсутствуют	данные отсутствуют
40	4.1.3	4.1.4	294°34.6'	15.99	данные отсутствуют	данные отсутствуют	данные отсутствуют
41	4.1.4	4.1.5	287°50.8'	17.55	данные отсутствуют	данные отсутствуют	данные отсутствуют
42	4.1.5	4.1.6	14°8.8'	27.86	данные отсутствуют	данные отсутствуют	данные отсутствуют
43	4.1.6	4.1.7	15°40.4'	26.72	данные отсутствуют	данные отсутствуют	данные отсутствуют
44	4.1.7	4.1.8	76°12.4'	12.0	данные отсутствуют	данные отсутствуют	данные отсутствуют
45	4.1.8	4.1.9	126°37.1'	9.56	данные отсутствуют	данные отсутствуют	данные отсутствуют
46	4.1.9	4.1.10	60°51.2'	19.85	данные отсутствуют	данные отсутствуют	данные отсутствуют
47	4.1.10	4.1.1	161°31.8'	10.48	данные отсутствуют	данные отсутствуют	данные отсутствуют
48	5.1.1	5.1.2	209°38.9'	44.15	данные отсутствуют	данные отсутствуют	данные отсутствуют
49	5.1.2	5.1.3	200°54.2'	51.85	данные отсутствуют	данные отсутствуют	данные отсутствуют
50	5.1.3	5.1.4	221°57.4'	13.72	данные отсутствуют	данные отсутствуют	данные отсутствуют
51	5.1.4	5.1.5	307°17.9'	14.46	данные отсутствуют	данные отсутствуют	данные отсутствуют
52	5.1.5	5.1.6	331°19.0'	11.38	данные отсутствуют	данные отсутствуют	данные отсутствуют
53	5.1.6	5.1.7	24°51.5'	44.29	данные отсутствуют	данные отсутствуют	данные отсутствуют
54	5.1.7	5.1.8	0°47.9'	8.61	данные отсутствуют	данные отсутствуют	данные отсутствуют
55	5.1.8	5.1.9	311°17.3'	31.13	данные отсутствуют	данные отсутствуют	данные отсутствуют
56	5.1.9	5.1.10	349°5.8'	12.74	данные отсутствуют	данные отсутствуют	данные отсутствуют
57	5.1.10	5.1.11	60°6.8'	13.51	данные отсутствуют	данные отсутствуют	данные отсутствуют
58	5.1.11	5.1.12	102°6.2'	13.16	данные отсутствуют	данные отсутствуют	данные отсутствуют

полное наименование должности	подпись	инициалы, фамилия
-------------------------------	---------	-------------------

М.П.

Земельный участок							
вид объекта недвижимости							
Лист № 3 раздела 3.1		Всего листов раздела 3.1: 31		Всего разделов: 7		Всего листов выписки: 117	
09.09.2022г. № КУВИ-001/2022-155691468							
Кадастровый номер:				47:29:0787001:1820			
59	5.1.12	5.1.13	142°6.4'	13.77	данные отсутствуют	данные отсутствуют	данные отсутствуют
60	5.1.13	5.1.14	95°58.9'	19.0	данные отсутствуют	данные отсутствуют	данные отсутствуют
61	5.1.14	5.1.15	46°59.0'	14.31	данные отсутствуют	данные отсутствуют	данные отсутствуют
62	5.1.15	5.1.1	111°50.2'	11.99	данные отсутствуют	данные отсутствуют	данные отсутствуют
63	6.1.1	6.1.2	196°28.7'	78.19	данные отсутствуют	данные отсутствуют	данные отсутствуют
64	6.1.2	6.1.3	194°15.2'	94.55	данные отсутствуют	данные отсутствуют	данные отсутствуют
65	6.1.3	6.1.4	190°31.9'	103.46	данные отсутствуют	данные отсутствуют	данные отсутствуют
66	6.1.4	6.1.5	290°29.3'	12.8	данные отсутствуют	данные отсутствуют	данные отсутствуют
67	6.1.5	6.1.6	323°58.9'	17.21	данные отсутствуют	данные отсутствуют	данные отсутствуют
68	6.1.6	6.1.7	351°18.3'	35.12	данные отсутствуют	данные отсутствуют	данные отсутствуют
69	6.1.7	6.1.8	20°16.8'	62.06	данные отсутствуют	данные отсутствуют	данные отсутствуют
70	6.1.8	6.1.9	19°8.3'	30.14	данные отсутствуют	данные отсутствуют	данные отсутствуют
71	6.1.9	6.1.10	31°58.9'	33.68	данные отсутствуют	данные отсутствуют	данные отсутствуют
72	6.1.10	6.1.11	24°53.2'	47.0	данные отсутствуют	данные отсутствуют	данные отсутствуют
73	6.1.11	6.1.12	11°13.0'	52.49	данные отсутствуют	данные отсутствуют	данные отсутствуют
74	6.1.12	6.1.1	65°4.9'	13.86	данные отсутствуют	данные отсутствуют	данные отсутствуют
75	7.1.1	7.1.2	188°4.4'	60.73	данные отсутствуют	данные отсутствуют	данные отсутствуют
76	7.1.2	7.1.3	216°11.6'	46.74	данные отсутствуют	данные отсутствуют	данные отсутствуют
77	7.1.3	7.1.4	252°49.1'	69.2	данные отсутствуют	данные отсутствуют	данные отсутствуют
78	7.1.4	7.1.5	282°3.0'	43.88	данные отсутствуют	данные отсутствуют	данные отсутствуют
79	7.1.5	7.1.6	289°46.7'	79.2	данные отсутствуют	данные отсутствуют	данные отсутствуют
80	7.1.6	7.1.7	286°58.4'	70.8	данные отсутствуют	данные отсутствуют	данные отсутствуют
81	7.1.7	7.1.8	297°36.2'	76.2	данные отсутствуют	данные отсутствуют	данные отсутствуют
82	7.1.8	7.1.9	309°50.6'	35.48	данные отсутствуют	данные отсутствуют	данные отсутствуют
83	7.1.9	7.1.10	2°45.4'	49.09	данные отсутствуют	данные отсутствуют	данные отсутствуют
84	7.1.10	7.1.11	12°17.5'	81.68	данные отсутствуют	данные отсутствуют	данные отсутствуют
85	7.1.11	7.1.12	64°11.1'	36.56	данные отсутствуют	данные отсутствуют	данные отсутствуют
86	7.1.12	7.1.13	81°38.9'	43.58	данные отсутствуют	данные отсутствуют	данные отсутствуют
87	7.1.13	7.1.14	68°30.2'	40.91	данные отсутствуют	данные отсутствуют	данные отсутствуют
88	7.1.14	7.1.15	75°55.6'	30.27	данные отсутствуют	данные отсутствуют	данные отсутствуют
89	7.1.15	7.1.16	131°32.9'	25.01	данные отсутствуют	данные отсутствуют	данные отсутствуют
90	7.1.16	7.1.17	117°19.0'	69.27	данные отсутствуют	данные отсутствуют	данные отсутствуют
91	7.1.17	7.1.18	127°11.5'	69.53	данные отсутствуют	данные отсутствуют	данные отсутствуют

полное наименование должности	подпись	инициалы, фамилия
-------------------------------	---------	-------------------

М.П.

Земельный участок							
вид объекта недвижимости							
Лист № 4 раздела 3.1			Всего листов раздела 3.1: 31		Всего разделов: 7		Всего листов выписки: 117
09.09.2022г. № КУВИ-001/2022-155691468							
Кадастровый номер:				47:29:0787001:1820			
92	7.1.18	7.1.19	133°54.0'	75.5	данные отсутствуют	данные отсутствуют	данные отсутствуют
93	7.1.19	7.1.1	133°6.4'	39.6	данные отсутствуют	данные отсутствуют	данные отсутствуют
94	8.1.1	8.1.2	218°14.8'	11.66	данные отсутствуют	данные отсутствуют	данные отсутствуют
95	8.1.2	8.1.3	213°37.6'	17.43	данные отсутствуют	данные отсутствуют	данные отсутствуют
96	8.1.3	8.1.4	236°39.1'	15.33	данные отсутствуют	данные отсутствуют	данные отсутствуют
97	8.1.4	8.1.5	258°48.3'	15.61	данные отсутствуют	данные отсутствуют	данные отсутствуют
98	8.1.5	8.1.6	292°13.8'	30.53	данные отсутствуют	данные отсутствуют	данные отсутствуют
99	8.1.6	8.1.7	301°6.5'	30.66	данные отсутствуют	данные отсутствуют	данные отсутствуют
100	8.1.7	8.1.8	319°6.1'	25.9	данные отсутствуют	данные отсутствуют	данные отсутствуют
101	8.1.8	8.1.9	7°41.6'	8.89	данные отсутствуют	данные отсутствуют	данные отсутствуют
102	8.1.9	8.1.10	65°42.2'	7.12	данные отсутствуют	данные отсутствуют	данные отсутствуют
103	8.1.10	8.1.11	108°27.4'	16.27	данные отсутствуют	данные отсутствуют	данные отсутствуют
104	8.1.11	8.1.12	45°43.9'	9.43	данные отсутствуют	данные отсутствуют	данные отсутствуют
105	8.1.12	8.1.13	16°51.1'	41.88	данные отсутствуют	данные отсутствуют	данные отсутствуют
106	8.1.13	8.1.14	125°20.8'	30.32	данные отсутствуют	данные отсутствуют	данные отсутствуют
107	8.1.14	8.1.15	125°45.7'	43.87	данные отсутствуют	данные отсутствуют	данные отсутствуют
108	8.1.15	8.1.16	133°0.9'	19.19	данные отсутствуют	данные отсутствуют	данные отсутствуют
109	8.1.16	8.1.1	179°21.0'	8.82	данные отсутствуют	данные отсутствуют	данные отсутствуют
110	9.1.1	9.1.2	185°29.3'	23.42	данные отсутствуют	данные отсутствуют	данные отсутствуют
111	9.1.2	9.1.3	211°33.3'	7.15	данные отсутствуют	данные отсутствуют	данные отсутствуют
112	9.1.3	9.1.4	249°16.7'	14.1	данные отсутствуют	данные отсутствуют	данные отсутствуют
113	9.1.4	9.1.5	265°57.2'	23.1	данные отсутствуют	данные отсутствуют	данные отсутствуют
114	9.1.5	9.1.6	256°27.5'	24.43	данные отсутствуют	данные отсутствуют	данные отсутствуют
115	9.1.6	9.1.7	265°58.6'	15.54	данные отсутствуют	данные отсутствуют	данные отсутствуют
116	9.1.7	9.1.8	282°46.0'	22.22	данные отсутствуют	данные отсутствуют	данные отсутствуют
117	9.1.8	9.1.9	244°56.3'	21.98	данные отсутствуют	данные отсутствуют	данные отсутствуют
118	9.1.9	9.1.10	216°32.5'	27.59	данные отсутствуют	данные отсутствуют	данные отсутствуют
119	9.1.10	9.1.11	209°59.1'	45.36	данные отсутствуют	данные отсутствуют	данные отсутствуют
120	9.1.11	9.1.12	249°25.9'	11.56	данные отсутствуют	данные отсутствуют	данные отсутствуют
121	9.1.12	9.1.13	319°50.5'	11.82	данные отсутствуют	данные отсутствуют	данные отсутствуют
122	9.1.13	9.1.14	352°11.4'	20.24	данные отсутствуют	данные отсутствуют	данные отсутствуют
123	9.1.14	9.1.15	35°28.2'	62.69	данные отсутствуют	данные отсутствуют	данные отсутствуют
124	9.1.15	9.1.16	31°29.7'	24.41	данные отсутствуют	данные отсутствуют	данные отсутствуют

полное наименование должности	подпись	инициалы, фамилия
-------------------------------	---------	-------------------

М.П.

Земельный участок							
вид объекта недвижимости							
Лист № 5 раздела 3.1			Всего листов раздела 3.1: 31		Всего разделов: 7		Всего листов выписки: 117
09.09.2022г. № КУВИ-001/2022-155691468							
Кадастровый номер:				47:29:0787001:1820			
125	9.1.16	9.1.17	56°35.6`	7.28	данные отсутствуют	данные отсутствуют	данные отсутствуют
126	9.1.17	9.1.18	87°47.8`	12.49	данные отсутствуют	данные отсутствуют	данные отсутствуют
127	9.1.18	9.1.19	106°56.3`	20.83	данные отсутствуют	данные отсутствуют	данные отсутствуют
128	9.1.19	9.1.20	96°0.4`	14.05	данные отсутствуют	данные отсутствуют	данные отсутствуют
129	9.1.20	9.1.21	73°2.5`	21.22	данные отсутствуют	данные отсутствуют	данные отсутствуют
130	9.1.21	9.1.22	57°14.0`	30.97	данные отсутствуют	данные отсутствуют	данные отсутствуют
131	9.1.22	9.1.23	87°40.3`	24.13	данные отсутствуют	данные отсутствуют	данные отсутствуют
132	9.1.23	9.1.1	128°48.5`	14.49	данные отсутствуют	данные отсутствуют	данные отсутствуют
133	10.1.1	10.1.2	291°4.7`	275.32	данные отсутствуют	данные отсутствуют	данные отсутствуют
134	10.1.2	10.1.3	322°57.5`	107.82	данные отсутствуют	данные отсутствуют	данные отсутствуют
135	10.1.3	10.1.4	61°8.9`	65.36	данные отсутствуют	данные отсутствуют	данные отсутствуют
136	10.1.4	10.1.5	66°5.6`	25.64	данные отсутствуют	данные отсутствуют	данные отсутствуют
137	10.1.5	10.1.6	135°7.1`	154.2	данные отсутствуют	данные отсутствуют	данные отсутствуют
138	10.1.6	10.1.7	114°20.2`	84.62	данные отсутствуют	данные отсутствуют	данные отсутствуют
139	10.1.7	10.1.1	146°18.7`	99.61	данные отсутствуют	данные отсутствуют	данные отсутствуют
140	11.1.1	11.1.2	180°0.0`	10.85	данные отсутствуют	данные отсутствуют	данные отсутствуют
141	11.1.2	11.1.3	203°51.7`	4.65	данные отсутствуют	данные отсутствуют	данные отсутствуют
142	11.1.3	11.1.4	294°17.7`	20.44	данные отсутствуют	данные отсутствуют	данные отсутствуют
143	11.1.4	11.1.5	276°2.9`	30.65	данные отсутствуют	данные отсутствуют	данные отсутствуют
144	11.1.5	11.1.6	260°29.0`	22.56	данные отсутствуют	данные отсутствуют	данные отсутствуют
145	11.1.6	11.1.7	241°42.5`	46.88	данные отсутствуют	данные отсутствуют	данные отсутствуют
146	11.1.7	11.1.8	248°25.9`	25.22	данные отсутствуют	данные отсутствуют	данные отсутствуют
147	11.1.8	11.1.9	267°37.2`	18.55	данные отсутствуют	данные отсутствуют	данные отсутствуют
148	11.1.9	11.1.10	278°44.5`	23.89	данные отсутствуют	данные отсутствуют	данные отсутствуют
149	11.1.10	11.1.11	286°25.8`	25.49	данные отсутствуют	данные отсутствуют	данные отсутствуют
150	11.1.11	11.1.12	306°32.6`	37.45	данные отсутствуют	данные отсутствуют	данные отсутствуют
151	11.1.12	11.1.13	315°58.2`	21.73	данные отсутствуют	данные отсутствуют	данные отсутствуют
152	11.1.13	11.1.14	335°16.4`	69.16	данные отсутствуют	данные отсутствуют	данные отсутствуют
153	11.1.14	11.1.15	357°11.3`	14.88	данные отсутствуют	данные отсутствуют	данные отсутствуют
154	11.1.15	11.1.16	33°13.0`	15.41	данные отсутствуют	данные отсутствуют	данные отсутствуют
155	11.1.16	11.1.17	36°13.4`	13.3	данные отсутствуют	данные отсутствуют	данные отсутствуют
156	11.1.17	11.1.18	85°50.5`	16.68	данные отсутствуют	данные отсутствуют	данные отсутствуют
157	11.1.18	11.1.19	95°20.5`	39.64	данные отсутствуют	данные отсутствуют	данные отсутствуют

полное наименование должности	подпись	инициалы, фамилия
-------------------------------	---------	-------------------

М.П.

Земельный участок							
вид объекта недвижимости							
Лист № 6 раздела 3.1			Всего листов раздела 3.1: 31		Всего разделов: 7		Всего листов выписки: 117
09.09.2022г. № КУВИ-001/2022-155691468							
Кадастровый номер:				47:29:0787001:1820			
158	11.1.19	11.1.20	93°22.9`	22.38	данные отсутствуют	данные отсутствуют	данные отсутствуют
159	11.1.20	11.1.21	82°28.8`	10.09	данные отсутствуют	данные отсутствуют	данные отсутствуют
160	11.1.21	11.1.22	87°20.5`	16.82	данные отсутствуют	данные отсутствуют	данные отсутствуют
161	11.1.22	11.1.23	57°12.5`	3.01	данные отсутствуют	данные отсутствуют	данные отсутствуют
162	11.1.23	11.1.24	27°16.6`	19.07	данные отсутствуют	данные отсутствуют	данные отсутствуют
163	11.1.24	11.1.25	0°38.5`	29.44	данные отсутствуют	данные отсутствуют	данные отсутствуют
164	11.1.25	11.1.26	319°22.0`	11.52	данные отсутствуют	данные отсутствуют	данные отсутствуют
165	11.1.26	11.1.27	306°28.0`	17.87	данные отсутствуют	данные отсутствуют	данные отсутствуют
166	11.1.27	11.1.28	308°13.6`	15.29	данные отсутствуют	данные отсутствуют	данные отсутствуют
167	11.1.28	11.1.29	349°20.9`	7.85	данные отсутствуют	данные отсутствуют	данные отсутствуют
168	11.1.29	11.1.30	15°29.5`	40.47	данные отсутствуют	данные отсутствуют	данные отсутствуют
169	11.1.30	11.1.31	22°57.6`	50.71	данные отсутствуют	данные отсутствуют	данные отсутствуют
170	11.1.31	11.1.32	2°33.7`	40.49	данные отсутствуют	данные отсутствуют	данные отсутствуют
171	11.1.32	11.1.33	14°19.4`	25.1	данные отсутствуют	данные отсутствуют	данные отсутствуют
172	11.1.33	11.1.34	63°27.5`	10.94	данные отсутствуют	данные отсутствуют	данные отсутствуют
173	11.1.34	11.1.35	90°0.0`	10.32	данные отсутствуют	данные отсутствуют	данные отсутствуют
174	11.1.35	11.1.36	148°37.0`	16.61	данные отсутствуют	данные отсутствуют	данные отсутствуют
175	11.1.36	11.1.37	116°31.6`	20.29	данные отсутствуют	данные отсутствуют	данные отсутствуют
176	11.1.37	11.1.38	118°38.8`	25.24	данные отсутствуют	данные отсутствуют	данные отсутствуют
177	11.1.38	11.1.39	142°4.3`	15.28	данные отсутствуют	данные отсутствуют	данные отсутствуют
178	11.1.39	11.1.40	175°19.9`	14.5	данные отсутствуют	данные отсутствуют	данные отсутствуют
179	11.1.40	11.1.41	205°34.0`	26.18	данные отсутствуют	данные отсутствуют	данные отсутствуют
180	11.1.41	11.1.42	205°36.1`	56.37	данные отсутствуют	данные отсутствуют	данные отсутствуют
181	11.1.42	11.1.43	194°51.2`	49.31	данные отсутствуют	данные отсутствуют	данные отсутствуют
182	11.1.43	11.1.44	175°19.9`	34.78	данные отсутствуют	данные отсутствуют	данные отсутствуют
183	11.1.44	11.1.45	150°33.3`	21.81	данные отсутствуют	данные отсутствуют	данные отсутствуют
184	11.1.45	11.1.46	118°43.4`	25.53	данные отсутствуют	данные отсутствуют	данные отсутствуют
185	11.1.46	11.1.47	104°20.8`	39.39	данные отсутствуют	данные отсутствуют	данные отсутствуют
186	11.1.47	11.1.48	108°1.6`	22.59	данные отсутствуют	данные отсутствуют	данные отсутствуют
187	11.1.48	11.1.49	153°26.9`	19.53	данные отсутствуют	данные отсутствуют	данные отсутствуют
188	11.1.49	11.1.1	173°31.7`	65.12	данные отсутствуют	данные отсутствуют	данные отсутствуют
189	12.1.1	12.1.2	180°0.6`	56.8	данные отсутствуют	данные отсутствуют	данные отсутствуют
190	12.1.2	12.1.3	258°32.6`	28.19	данные отсутствуют	данные отсутствуют	данные отсутствуют

полное наименование должности	подпись	инициалы, фамилия
-------------------------------	---------	-------------------

М.П.

Земельный участок							
вид объекта недвижимости							
Лист № 7 раздела 3.1		Всего листов раздела 3.1: 31		Всего разделов: 7		Всего листов выписки: 117	
09.09.2022г. № КУВИ-001/2022-155691468							
Кадастровый номер:				47:29:0787001:1820			
191	12.1.3	12.1.4	270°52.7'	80.89	данные отсутствуют	данные отсутствуют	данные отсутствуют
192	12.1.4	12.1.5	266°39.2'	46.6	данные отсутствуют	данные отсутствуют	данные отсутствуют
193	12.1.5	12.1.6	257°38.3'	60.11	данные отсутствуют	данные отсутствуют	данные отсутствуют
194	12.1.6	12.1.7	13°19.6'	67.86	данные отсутствуют	данные отсутствуют	данные отсутствуют
195	12.1.6	12.1.6			данные отсутствуют	47:29:0787001:262	данные отсутствуют
196	12.1.7	12.1.8	23°52.4'	61.7	данные отсутствуют	данные отсутствуют	данные отсутствуют
197	12.1.8	12.1.9	335°2.1'	61.2	данные отсутствуют	данные отсутствуют	данные отсутствуют
198	12.1.9	12.1.10	304°34.4'	52.74	данные отсутствуют	данные отсутствуют	данные отсутствуют
199	12.1.10	12.1.11	258°7.8'	46.77	данные отсутствуют	данные отсутствуют	данные отсутствуют
200	12.1.11	12.1.12	267°0.5'	63.83	данные отсутствуют	данные отсутствуют	данные отсутствуют
201	12.1.12	12.1.13	321°5.2'	33.61	данные отсутствуют	данные отсутствуют	данные отсутствуют
202	12.1.13	12.1.14	16°13.0'	55.32	данные отсутствуют	данные отсутствуют	данные отсутствуют
203	12.1.14	12.1.15	53°34.4'	68.16	данные отсутствуют	данные отсутствуют	данные отсутствуют
204	12.1.15	12.1.16	75°10.4'	85.82	данные отсутствуют	данные отсутствуют	данные отсутствуют
205	12.1.16	12.1.17	93°44.6'	103.4	данные отсутствуют	данные отсутствуют	данные отсутствуют
206	12.1.17	12.1.18	115°28.7'	78.55	данные отсутствуют	данные отсутствуют	данные отсутствуют
207	12.1.18	12.1.19	176°52.7'	37.1	данные отсутствуют	данные отсутствуют	данные отсутствуют
208	12.1.19	12.1.20	194°44.6'	68.26	данные отсутствуют	данные отсутствуют	данные отсутствуют
209	12.1.20	12.1.21	216°3.1'	46.32	данные отсутствуют	данные отсутствуют	данные отсутствуют
210	12.1.21	12.1.22	205°6.7'	18.87	данные отсутствуют	данные отсутствуют	данные отсутствуют
211	12.1.22	12.1.23	141°16.0'	32.4	данные отсутствуют	данные отсутствуют	данные отсутствуют
212	12.1.23	12.1.24	80°12.9'	60.43	данные отсутствуют	данные отсутствуют	данные отсутствуют
213	12.1.24	12.1.1	160°33.8'	49.55	данные отсутствуют	данные отсутствуют	данные отсутствуют
214	13.1.1	13.1.2	199°18.2'	346.7	данные отсутствуют	данные отсутствуют	данные отсутствуют
215	13.1.2	13.1.3	290°23.8'	92.28	данные отсутствуют	данные отсутствуют	данные отсутствуют
216	13.1.3	13.1.4	311°30.5'	40.88	данные отсутствуют	данные отсутствуют	данные отсутствуют
217	13.1.4	13.1.5	317°38.7'	93.15	данные отсутствуют	данные отсутствуют	данные отсутствуют
218	13.1.5	13.1.6	318°38.6'	73.11	данные отсутствуют	данные отсутствуют	данные отсутствуют
219	13.1.6	13.1.7	35°53.3'	67.33	данные отсутствуют	данные отсутствуют	данные отсутствуют
220	13.1.7	13.1.8	38°20.8'	112.91	данные отсутствуют	данные отсутствуют	данные отсутствуют
221	13.1.8	13.1.9	70°58.5'	45.74	данные отсутствуют	данные отсутствуют	данные отсутствуют
222	13.1.9	13.1.10	105°47.2'	86.42	данные отсутствуют	данные отсутствуют	данные отсутствуют
223	13.1.10	13.1.1	84°47.5'	107.3	данные отсутствуют	данные отсутствуют	данные отсутствуют

полное наименование должности	подпись	инициалы, фамилия
-------------------------------	---------	-------------------

М.П.

Земельный участок							
вид объекта недвижимости							
Лист № 8 раздела 3.1			Всего листов раздела 3.1: 31		Всего разделов: 7		Всего листов выписки: 117
09.09.2022г. № КУВИ-001/2022-155691468							
Кадастровый номер:				47:29:0787001:1820			
224	14.1.1	14.1.2	230°27.4'	34.87	данные отсутствуют	данные отсутствуют	данные отсутствуют
225	14.1.2	14.1.3	297°2.9'	23.84	данные отсутствуют	данные отсутствуют	данные отсутствуют
226	14.1.3	14.1.4	341°28.7'	68.37	данные отсутствуют	данные отсутствуют	данные отсутствуют
227	14.1.4	14.1.5	332°50.8'	101.78	данные отсутствуют	данные отсутствуют	данные отсутствуют
228	14.1.5	14.1.6	330°27.7'	57.61	данные отсутствуют	данные отсутствуют	данные отсутствуют
229	14.1.6	14.1.7	316°51.4'	50.83	данные отсутствуют	данные отсутствуют	данные отсутствуют
230	14.1.7	14.1.8	332°54.0'	151.84	данные отсутствуют	данные отсутствуют	данные отсутствуют
231	14.1.8	14.1.9	329°59.4'	89.53	данные отсутствуют	данные отсутствуют	данные отсутствуют
232	14.1.9	14.1.10	346°35.6'	96.53	данные отсутствуют	данные отсутствуют	данные отсутствуют
233	14.1.10	14.1.11	13°26.1'	38.82	данные отсутствуют	данные отсутствуют	данные отсутствуют
234	14.1.11	14.1.12	59°30.5'	32.71	данные отсутствуют	данные отсутствуют	данные отсутствуют
235	14.1.12	14.1.13	26°36.1'	41.76	данные отсутствуют	данные отсутствуют	данные отсутствуют
236	14.1.13	14.1.14	343°1.7'	53.34	данные отсутствуют	данные отсутствуют	данные отсутствуют
237	14.1.14	14.1.15	335°59.2'	145.15	данные отсутствуют	данные отсутствуют	данные отсутствуют
238	14.1.15	14.1.16	339°50.6'	143.83	данные отсутствуют	данные отсутствуют	данные отсутствуют
239	14.1.16	14.1.17	350°13.9'	121.42	данные отсутствуют	данные отсутствуют	данные отсутствуют
240	14.1.17	14.1.18	357°17.8'	113.41	данные отсутствуют	данные отсутствуют	данные отсутствуют
241	14.1.18	14.1.19	11°53.3'	103.58	данные отсутствуют	данные отсутствуют	данные отсутствуют
242	14.1.19	14.1.20	7°39.8'	89.84	данные отсутствуют	данные отсутствуют	данные отсутствуют
243	14.1.20	14.1.21	16°20.7'	41.97	данные отсутствуют	данные отсутствуют	данные отсутствуют
244	14.1.21	14.1.22	53°18.1'	14.11	данные отсутствуют	данные отсутствуют	данные отсутствуют
245	14.1.22	14.1.23	138°51.1'	11.58	данные отсутствуют	данные отсутствуют	данные отсутствуют
246	14.1.23	14.1.24	176°20.9'	38.32	данные отсутствуют	данные отсутствуют	данные отсутствуют
247	14.1.24	14.1.25	179°33.1'	171.43	данные отсутствуют	данные отсутствуют	данные отсутствуют
248	14.1.25	14.1.26	177°31.1'	185.3	данные отсутствуют	данные отсутствуют	данные отсутствуют
249	14.1.26	14.1.27	174°12.4'	90.55	данные отсутствуют	данные отсутствуют	данные отсутствуют
250	14.1.27	14.1.28	164°49.7'	208.92	данные отсутствуют	данные отсутствуют	данные отсутствуют
251	14.1.28	14.1.29	163°43.1'	267.01	данные отсутствуют	данные отсутствуют	данные отсутствуют
252	14.1.29	14.1.30	157°23.9'	248.68	данные отсутствуют	данные отсутствуют	данные отсутствуют
253	14.1.30	14.1.31	157°6.7'	188.25	данные отсутствуют	данные отсутствуют	данные отсутствуют
254	14.1.31	14.1.1	157°52.7'	70.88	данные отсутствуют	данные отсутствуют	данные отсутствуют
255	15.1.1	15.1.2	182°17.4'	47.8	данные отсутствуют	данные отсутствуют	данные отсутствуют
256	15.1.2	15.1.3	185°26.2'	27.54	данные отсутствуют	данные отсутствуют	данные отсутствуют

полное наименование должности	подпись	инициалы, фамилия
-------------------------------	---------	-------------------

М.П.

Земельный участок							
вид объекта недвижимости							
Лист № 9 раздела 3.1		Всего листов раздела 3.1: 31		Всего разделов: 7		Всего листов выписки: 117	
09.09.2022г. № КУВИ-001/2022-155691468							
Кадастровый номер:				47:29:0787001:1820			
257	15.1.3	15.1.4	274°54.7'	210.08	данные отсутствуют	данные отсутствуют	данные отсутствуют
258	15.1.4	15.1.5	7°44.8'	20.33	данные отсутствуют	данные отсутствуют	данные отсутствуют
259	15.1.5	15.1.6	30°4.4'	22.21	данные отсутствуют	данные отсутствуют	данные отсутствуют
260	15.1.6	15.1.7	35°44.5'	58.94	данные отсутствуют	данные отсутствуют	данные отсутствуют
261	15.1.7	15.1.8	93°13.5'	165.66	данные отсутствуют	данные отсутствуют	данные отсутствуют
262	15.1.8	15.1.1	179°38.4'	20.69	данные отсутствуют	данные отсутствуют	данные отсутствуют
263	16.1.1	16.1.2	188°34.2'	16.04	данные отсутствуют	данные отсутствуют	данные отсутствуют
264	16.1.2	16.1.3	245°45.8'	8.92	данные отсутствуют	данные отсутствуют	данные отсутствуют
265	16.1.3	16.1.4	286°38.9'	8.62	данные отсутствуют	данные отсутствуют	данные отсутствуют
266	16.1.4	16.1.5	323°36.4'	14.88	данные отсутствуют	данные отсутствуют	данные отсутствуют
267	16.1.5	16.1.6	335°13.3'	58.65	данные отсутствуют	данные отсутствуют	данные отсутствуют
268	16.1.6	16.1.7	325°41.8'	58.25	данные отсутствуют	данные отсутствуют	данные отсутствуют
269	16.1.7	16.1.8	311°36.9'	56.65	данные отсутствуют	данные отсутствуют	данные отсутствуют
270	16.1.8	16.1.9	309°19.9'	53.83	данные отсутствуют	данные отсутствуют	данные отсутствуют
271	16.1.9	16.1.10	324°20.2'	87.73	данные отсутствуют	данные отсутствуют	данные отсутствуют
272	16.1.10	16.1.11	329°35.5'	54.76	данные отсутствуют	данные отсутствуют	данные отсутствуют
273	16.1.11	16.1.12	317°50.2'	99.71	данные отсутствуют	данные отсутствуют	данные отсутствуют
274	16.1.12	16.1.13	310°19.4'	56.62	данные отсутствуют	данные отсутствуют	данные отсутствуют
275	16.1.13	16.1.14	296°38.2'	71.29	данные отсутствуют	данные отсутствуют	данные отсутствуют
276	16.1.14	16.1.15	289°52.7'	70.02	данные отсутствуют	данные отсутствуют	данные отсутствуют
277	16.1.15	16.1.16	279°24.7'	54.48	данные отсутствуют	данные отсутствуют	данные отсутствуют
278	16.1.16	16.1.17	288°20.8'	53.82	данные отсутствуют	данные отсутствуют	данные отсутствуют
279	16.1.17	16.1.18	305°12.2'	27.72	данные отсутствуют	данные отсутствуют	данные отсутствуют
280	16.1.18	16.1.19	302°52.7'	58.29	данные отсутствуют	данные отсутствуют	данные отсутствуют
281	16.1.19	16.1.20	343°3.3'	39.15	данные отсутствуют	данные отсутствуют	данные отсутствуют
282	16.1.20	16.1.21	330°30.7'	71.1	данные отсутствуют	данные отсутствуют	данные отсутствуют
283	16.1.21	16.1.22	352°58.5'	26.98	данные отсутствуют	данные отсутствуют	данные отсутствуют
284	16.1.22	16.1.23	119°23.2'	38.88	данные отсутствуют	данные отсутствуют	данные отсутствуют
285	16.1.23	16.1.24	106°42.5'	40.73	данные отсутствуют	данные отсутствуют	данные отсутствуют
286	16.1.24	16.1.25	93°25.9'	81.04	данные отсутствуют	данные отсутствуют	данные отсутствуют
287	16.1.25	16.1.26	94°53.3'	58.2	данные отсутствуют	данные отсутствуют	данные отсутствуют
288	16.1.26	16.1.27	48°38.1'	3.01	данные отсутствуют	данные отсутствуют	данные отсутствуют
289	16.1.27	16.1.28	116°33.9'	38.46	данные отсутствуют	данные отсутствуют	данные отсутствуют

полное наименование должности	подпись	инициалы, фамилия
-------------------------------	---------	-------------------

М.П.

Земельный участок							
вид объекта недвижимости							
Лист № 10 раздела 3.1			Всего листов раздела 3.1: 31		Всего разделов: 7		Всего листов выписки: 117
09.09.2022г. № КУВИ-001/2022-155691468							
Кадастровый номер:				47:29:0787001:1820			
290	16.1.28	16.1.29	182°58.4'	3.08	данные отсутствуют	данные отсутствуют	данные отсутствуют
291	16.1.29	16.1.30	136°1.8'	42.88	данные отсутствуют	данные отсутствуют	данные отсутствуют
292	16.1.30	16.1.31	147°23.0'	30.2	данные отсутствуют	данные отсутствуют	данные отсутствуют
293	16.1.31	16.1.32	175°2.2'	38.73	данные отсутствуют	данные отсутствуют	данные отсутствуют
294	16.1.32	16.1.33	189°22.0'	20.83	данные отсутствуют	данные отсутствуют	данные отсутствуют
295	16.1.33	16.1.34	166°29.9'	10.41	данные отсутствуют	данные отсутствуют	данные отсутствуют
296	16.1.34	16.1.35	134°33.9'	47.47	данные отсутствуют	данные отсутствуют	данные отсутствуют
297	16.1.35	16.1.36	119°53.2'	56.98	данные отсутствуют	данные отсутствуют	данные отсутствуют
298	16.1.36	16.1.37	127°8.8'	62.25	данные отсутствуют	данные отсутствуют	данные отсутствуют
299	16.1.37	16.1.38	129°50.9'	28.43	данные отсутствуют	данные отсутствуют	данные отсутствуют
300	16.1.38	16.1.39	146°22.2'	78.73	данные отсутствуют	данные отсутствуют	данные отсутствуют
301	16.1.39	16.1.40	140°38.9'	43.83	данные отсутствуют	данные отсутствуют	данные отсутствуют
302	16.1.40	16.1.41	121°22.0'	26.13	данные отсутствуют	данные отсутствуют	данные отсутствуют
303	16.1.41	16.1.42	122°34.1'	44.9	данные отсутствуют	данные отсутствуют	данные отсутствуют
304	16.1.42	16.1.43	139°10.6'	36.9	данные отсутствуют	данные отсутствуют	данные отсутствуют
305	16.1.43	16.1.44	146°6.1'	38.08	данные отсутствуют	данные отсутствуют	данные отсутствуют
306	16.1.44	16.1.45	152°53.5'	24.49	данные отсутствуют	данные отсутствуют	данные отсутствуют
307	16.1.45	16.1.46	142°8.7'	37.58	данные отсутствуют	данные отсутствуют	данные отсутствуют
308	16.1.46	16.1.47	166°49.6'	21.9	данные отсутствуют	данные отсутствуют	данные отсутствуют
309	16.1.47	16.1.48	165°8.9'	14.83	данные отсутствуют	данные отсутствуют	данные отсутствуют
310	16.1.48	16.1.49	130°6.7'	18.18	данные отсутствуют	данные отсутствуют	данные отсутствуют
311	16.1.49	16.1.50	126°52.2'	17.15	данные отсутствуют	данные отсутствуют	данные отсутствуют
312	16.1.50	16.1.1	161°41.0'	47.03	данные отсутствуют	данные отсутствуют	данные отсутствуют
313	17.1.1	17.1.2	186°21.8'	8.12	данные отсутствуют	данные отсутствуют	данные отсутствуют
314	17.1.2	17.1.3	263°22.7'	9.02	данные отсутствуют	данные отсутствуют	данные отсутствуют
315	17.1.3	17.1.4	264°29.2'	9.57	данные отсутствуют	данные отсутствуют	данные отсутствуют
316	17.1.4	17.1.5	243°51.4'	7.31	данные отсутствуют	данные отсутствуют	данные отсутствуют
317	17.1.5	17.1.6	194°51.1'	9.71	данные отсутствуют	данные отсутствуют	данные отсутствуют
318	17.1.6	17.1.7	140°38.9'	32.05	данные отсутствуют	данные отсутствуют	данные отсутствуют
319	17.1.7	17.1.8	153°5.8'	9.08	данные отсутствуют	данные отсутствуют	данные отсутствуют
320	17.1.8	17.1.9	186°50.0'	5.38	данные отсутствуют	данные отсутствуют	данные отсутствуют
321	17.1.9	17.1.10	234°52.9'	5.56	данные отсутствуют	данные отсутствуют	данные отсутствуют
322	17.1.10	17.1.11	280°0.5'	7.6	данные отсутствуют	данные отсутствуют	данные отсутствуют

полное наименование должности	подпись	инициалы, фамилия
-------------------------------	---------	-------------------

М.П.

Земельный участок							
вид объекта недвижимости							
Лист № 11 раздела 3.1			Всего листов раздела 3.1: 31		Всего разделов: 7		Всего листов выписки: 117
09.09.2022г. № КУВИ-001/2022-155691468							
Кадастровый номер:				47:29:0787001:1820			
323	17.1.11	17.1.12	305°56.7'	9.66	данные отсутствуют	данные отсутствуют	данные отсутствуют
324	17.1.12	17.1.13	324°56.1'	20.57	данные отсутствуют	данные отсутствуют	данные отсутствуют
325	17.1.13	17.1.14	306°57.8'	53.52	данные отсутствуют	данные отсутствуют	данные отсутствуют
326	17.1.14	17.1.15	302°5.5'	64.41	данные отсутствуют	данные отсутствуют	данные отсутствуют
327	17.1.15	17.1.16	289°1.4'	35.13	данные отсутствуют	данные отсутствуют	данные отсутствуют
328	17.1.16	17.1.17	311°58.2'	27.69	данные отсутствуют	данные отсутствуют	данные отсутствуют
329	17.1.17	17.1.18	307°36.3'	24.01	данные отсутствуют	данные отсутствуют	данные отсутствуют
330	17.1.18	17.1.19	346°38.8'	13.64	данные отсутствуют	данные отсутствуют	данные отсутствуют
331	17.1.19	17.1.20	1°5.8'	23.51	данные отсутствуют	данные отсутствуют	данные отсутствуют
332	17.1.20	17.1.21	8°26.6'	13.21	данные отсутствуют	данные отсутствуют	данные отсутствуют
333	17.1.21	17.1.22	45°0.0'	16.12	данные отсутствуют	данные отсутствуют	данные отсутствуют
334	17.1.22	17.1.23	53°46.5'	7.46	данные отсутствуют	данные отсутствуют	данные отсутствуют
335	17.1.23	17.1.24	68°52.7'	4.38	данные отсутствуют	данные отсутствуют	данные отсутствуют
336	17.1.24	17.1.25	135°3.1'	23.41	данные отсутствуют	данные отсутствуют	данные отсутствуют
337	17.1.25	17.1.26	106°18.5'	24.89	данные отсутствуют	данные отсутствуют	данные отсутствуют
338	17.1.26	17.1.27	94°50.6'	48.8	данные отсутствуют	данные отсутствуют	данные отсутствуют
339	17.1.27	17.1.28	126°1.3'	12.96	данные отсутствуют	данные отсутствуют	данные отсутствуют
340	17.1.28	17.1.29	149°39.5'	6.79	данные отсутствуют	данные отсутствуют	данные отсутствуют
341	17.1.29	17.1.30	213°41.4'	3.17	данные отсутствуют	данные отсутствуют	данные отсутствуют
342	17.1.30	17.1.31	229°14.8'	6.11	данные отсутствуют	данные отсутствуют	данные отсутствуют
343	17.1.31	17.1.32	254°35.8'	10.17	данные отсутствуют	данные отсутствуют	данные отсутствуют
344	17.1.32	17.1.33	232°44.9'	9.91	данные отсутствуют	данные отсутствуют	данные отсутствуют
345	17.1.33	17.1.34	180°48.7'	14.82	данные отсутствуют	данные отсутствуют	данные отсутствуют
346	17.1.34	17.1.35	142°42.8'	10.17	данные отсутствуют	данные отсутствуют	данные отсутствуют
347	17.1.35	17.1.36	122°49.6'	6.44	данные отсутствуют	данные отсутствуют	данные отсутствуют
348	17.1.36	17.1.37	99°30.6'	11.86	данные отсутствуют	данные отсутствуют	данные отсутствуют
349	17.1.37	17.1.38	127°46.6'	48.65	данные отсутствуют	данные отсутствуют	данные отсутствуют
350	17.1.38	17.1.39	114°45.1'	40.68	данные отсутствуют	данные отсутствуют	данные отсутствуют
351	17.1.39	17.1.1	127°9.2'	10.51	данные отсутствуют	данные отсутствуют	данные отсутствуют
352	18.1.1	18.1.2	231°16.4'	33.78	данные отсутствуют	данные отсутствуют	данные отсутствуют
353	18.1.2	18.1.3	248°8.7'	34.04	данные отсутствуют	данные отсутствуют	данные отсутствуют
354	18.1.3	18.1.4	262°10.7'	22.85	данные отсутствуют	данные отсутствуют	данные отсутствуют
355	18.1.4	18.1.5	247°14.1'	16.67	данные отсутствуют	данные отсутствуют	данные отсутствуют

полное наименование должности	подпись	инициалы, фамилия
-------------------------------	---------	-------------------

М.П.

Земельный участок							
вид объекта недвижимости							
Лист № 12 раздела 3.1		Всего листов раздела 3.1: 31		Всего разделов: 7		Всего листов выписки: 117	
09.09.2022г. № КУВИ-001/2022-155691468							
Кадастровый номер:				47:29:0787001:1820			
356	18.1.5	18.1.6	265°30.6`	23.12	данные отсутствуют	данные отсутствуют	данные отсутствуют
357	18.1.6	18.1.7	284°16.1`	34.73	данные отсутствуют	данные отсутствуют	данные отсутствуют
358	18.1.7	18.1.8	324°51.3`	37.35	данные отсутствуют	данные отсутствуют	данные отсутствуют
359	18.1.8	18.1.9	351°55.4`	51.39	данные отсутствуют	данные отсутствуют	данные отсутствуют
360	18.1.9	18.1.10	6°31.1`	49.94	данные отсутствуют	данные отсутствуют	данные отсутствуют
361	18.1.10	18.1.11	329°28.4`	35.54	данные отсутствуют	данные отсутствуют	данные отсутствуют
362	18.1.11	18.1.12	322°40.6`	52.94	данные отсутствуют	данные отсутствуют	данные отсутствуют
363	18.1.12	18.1.13	3°29.3`	9.37	данные отсутствуют	данные отсутствуют	данные отсутствуют
364	18.1.13	18.1.14	51°7.5`	49.5	данные отсутствуют	данные отсутствуют	данные отсутствуют
365	18.1.14	18.1.15	67°14.4`	20.42	данные отсутствуют	данные отсутствуют	данные отсутствуют
366	18.1.15	18.1.16	83°43.6`	19.95	данные отсутствуют	данные отсутствуют	данные отсутствуют
367	18.1.16	18.1.17	176°47.3`	76.24	данные отсутствуют	данные отсутствуют	данные отсутствуют
368	18.1.17	18.1.18	163°10.5`	35.45	данные отсутствуют	данные отсутствуют	данные отсутствуют
369	18.1.18	18.1.19	137°14.3`	49.61	данные отсутствуют	данные отсутствуют	данные отсутствуют
370	18.1.19	18.1.20	129°50.6`	43.75	данные отсутствуют	данные отсутствуют	данные отсутствуют
371	18.1.20	18.1.21	112°50.7`	71.48	данные отсутствуют	данные отсутствуют	данные отсутствуют
372	18.1.21	18.1.1	178°26.2`	15.4	данные отсутствуют	данные отсутствуют	данные отсутствуют
373	19.1.1	19.1.2	210°53.2`	19.29	данные отсутствуют	данные отсутствуют	данные отсутствуют
374	19.1.2	19.1.3	259°52.9`	34.83	данные отсутствуют	данные отсутствуют	данные отсутствуют
375	19.1.3	19.1.4	270°30.2`	101.11	данные отсутствуют	данные отсутствуют	данные отсутствуют
376	19.1.4	19.1.5	277°24.5`	49.17	данные отсутствуют	данные отсутствуют	данные отсутствуют
377	19.1.5	19.1.6	272°10.3`	116.86	данные отсутствуют	данные отсутствуют	данные отсутствуют
378	19.1.6	19.1.7	268°47.9`	44.34	данные отсутствуют	данные отсутствуют	данные отсутствуют
379	19.1.7	19.1.8	284°9.8`	24.11	данные отсутствуют	данные отсутствуют	данные отсутствуют
380	19.1.8	19.1.9	282°40.9`	59.81	данные отсутствуют	данные отсутствуют	данные отсутствуют
381	19.1.9	19.1.10	332°50.6`	22.52	данные отсутствуют	данные отсутствуют	данные отсутствуют
382	19.1.10	19.1.11	7°8.2`	25.11	данные отсутствуют	данные отсутствуют	данные отсутствуют
383	19.1.11	19.1.12	356°32.2`	26.32	данные отсутствуют	данные отсутствуют	данные отсутствуют
384	19.1.12	19.1.13	322°47.5`	29.73	данные отсутствуют	данные отсутствуют	данные отсутствуют
385	19.1.13	19.1.14	349°36.8`	27.85	данные отсутствуют	данные отсутствуют	данные отсутствуют
386	19.1.14	19.1.15	24°14.8`	13.49	данные отсутствуют	данные отсутствуют	данные отсутствуют
387	19.1.15	19.1.16	88°24.8`	74.07	данные отсутствуют	данные отсутствуют	данные отсутствуют
388	19.1.16	19.1.17	57°8.6`	19.63	данные отсутствуют	данные отсутствуют	данные отсутствуют

полное наименование должности	подпись	инициалы, фамилия
-------------------------------	---------	-------------------

М.П.

Земельный участок							
вид объекта недвижимости							
Лист № 13 раздела 3.1			Всего листов раздела 3.1: 31		Всего разделов: 7		Всего листов выписки: 117
09.09.2022г. № КУВИ-001/2022-155691468							
Кадастровый номер:				47:29:0787001:1820			
389	19.1.17	19.1.18	32°4.6`	28.96	данные отсутствуют	данные отсутствуют	данные отсутствуют
390	19.1.18	19.1.19	59°18.6`	13.62	данные отсутствуют	данные отсутствуют	данные отсутствуют
391	19.1.19	19.1.20	88°12.6`	24.33	данные отсутствуют	данные отсутствуют	данные отсутствуют
392	19.1.20	19.1.21	94°32.3`	30.84	данные отсутствуют	данные отсутствуют	данные отсутствуют
393	19.1.21	19.1.22	169°47.2`	46.35	данные отсутствуют	данные отсутствуют	данные отсутствуют
394	19.1.22	19.1.23	184°24.1`	16.81	данные отсутствуют	данные отсутствуют	данные отсутствуют
395	19.1.23	19.1.24	233°50.6`	10.76	данные отсутствуют	данные отсутствуют	данные отсутствуют
396	19.1.24	19.1.25	277°52.1`	20.82	данные отсутствуют	данные отсутствуют	данные отсутствуют
397	19.1.25	19.1.26	265°30.9`	18.8	данные отсутствуют	данные отсутствуют	данные отсутствуют
398	19.1.26	19.1.27	242°35.5`	24.64	данные отсутствуют	данные отсутствуют	данные отсутствуют
399	19.1.27	19.1.28	228°2.2`	21.09	данные отсутствуют	данные отсутствуют	данные отсутствуют
400	19.1.28	19.1.29	181°59.8`	19.8	данные отсутствуют	данные отсутствуют	данные отсутствуют
401	19.1.29	19.1.30	153°11.2`	19.53	данные отсутствуют	данные отсутствуют	данные отсутствуют
402	19.1.30	19.1.31	107°32.7`	23.82	данные отсутствуют	данные отсутствуют	данные отсутствуют
403	19.1.31	19.1.32	92°7.5`	179.05	данные отсутствуют	данные отсутствуют	данные отсутствуют
404	19.1.32	19.1.33	85°19.2`	129.67	данные отсутствуют	данные отсутствуют	данные отсутствуют
405	19.1.33	19.1.34	98°57.2`	21.08	данные отсутствуют	данные отсутствуют	данные отсутствуют
406	19.1.34	19.1.35	138°19.8`	11.81	данные отсутствуют	данные отсутствуют	данные отсутствуют
407	19.1.35	19.1.1	177°53.5`	38.88	данные отсутствуют	данные отсутствуют	данные отсутствуют
408	20.1.1	20.1.2	201°40.1`	50.67	данные отсутствуют	данные отсутствуют	данные отсутствуют
409	20.1.2	20.1.3	224°3.9`	152.5	данные отсутствуют	данные отсутствуют	данные отсутствуют
410	20.1.3	20.1.4	219°38.2`	19.89	данные отсутствуют	данные отсутствуют	данные отсутствуют
411	20.1.4	20.1.5	320°32.3`	21.98	данные отсутствуют	данные отсутствуют	данные отсутствуют
412	20.1.5	20.1.6	339°8.2`	29.17	данные отсутствуют	данные отсутствуют	данные отсутствуют
413	20.1.6	20.1.7	296°43.4`	17.7	данные отсутствуют	данные отсутствуют	данные отсутствуют
414	20.1.7	20.1.8	295°45.8`	48.89	данные отсутствуют	данные отсутствуют	данные отсутствуют
415	20.1.8	20.1.9	315°46.4`	18.87	данные отсутствуют	данные отсутствуют	данные отсутствуют
416	20.1.9	20.1.10	293°49.5`	21.98	данные отсутствуют	данные отсутствуют	данные отсутствуют
417	20.1.10	20.1.11	267°12.1`	62.07	данные отсутствуют	данные отсутствуют	данные отсутствуют
418	20.1.11	20.1.12	288°0.3`	13.07	данные отсутствуют	данные отсутствуют	данные отсутствуют
419	20.1.12	20.1.13	7°24.2`	18.63	данные отсутствуют	данные отсутствуют	данные отсутствуют
420	20.1.13	20.1.14	36°8.9`	16.36	данные отсутствуют	данные отсутствуют	данные отсутствуют
421	20.1.14	20.1.15	0°46.8`	42.59	данные отсутствуют	данные отсутствуют	данные отсутствуют

полное наименование должности	подпись	инициалы, фамилия
-------------------------------	---------	-------------------

М.П.

Земельный участок							
вид объекта недвижимости							
Лист № 14 раздела 3.1		Всего листов раздела 3.1: 31		Всего разделов: 7		Всего листов выписки: 117	
09.09.2022г. № КУВИ-001/2022-155691468							
Кадастровый номер:				47:29:0787001:1820			
422	20.1.15	20.1.16	330°48.3`	25.83	данные отсутствуют	данные отсутствуют	данные отсутствуют
423	20.1.16	20.1.17	20°37.5`	16.47	данные отсутствуют	данные отсутствуют	данные отсутствуют
424	20.1.17	20.1.18	67°15.7`	10.79	данные отсутствуют	данные отсутствуют	данные отсутствуют
425	20.1.18	20.1.19	132°25.1`	20.73	данные отсутствуют	данные отсутствуют	данные отсутствуют
426	20.1.19	20.1.20	147°58.0`	23.04	данные отсутствуют	данные отсутствуют	данные отсутствуют
427	20.1.20	20.1.21	177°32.5`	22.84	данные отсутствуют	данные отсутствуют	данные отсутствуют
428	20.1.21	20.1.22	158°12.8`	30.28	данные отсутствуют	данные отсутствуют	данные отсутствуют
429	20.1.22	20.1.23	124°52.7`	17.66	данные отсутствуют	данные отсутствуют	данные отсутствуют
430	20.1.23	20.1.24	99°51.4`	21.79	данные отсутствуют	данные отсутствуют	данные отсутствуют
431	20.1.24	20.1.25	65°26.0`	18.09	данные отсутствуют	данные отсутствуют	данные отсутствуют
432	20.1.25	20.1.26	36°54.7`	33.57	данные отсутствуют	данные отсутствуют	данные отсутствуют
433	20.1.26	20.1.27	79°1.2`	10.55	данные отсутствуют	данные отсутствуют	данные отсутствуют
434	20.1.27	20.1.28	151°18.9`	22.73	данные отсутствуют	данные отсутствуют	данные отсутствуют
435	20.1.28	20.1.29	143°27.8`	22.73	данные отсутствуют	данные отсутствуют	данные отсутствуют
436	20.1.29	20.1.30	114°5.6`	27.17	данные отсутствуют	данные отсутствуют	данные отсутствуют
437	20.1.30	20.1.31	61°38.7`	25.62	данные отсутствуют	данные отсутствуют	данные отсутствуют
438	20.1.31	20.1.32	35°2.3`	47.38	данные отсутствуют	данные отсутствуют	данные отсутствуют
439	20.1.32	20.1.33	70°14.0`	11.03	данные отсутствуют	данные отсутствуют	данные отсутствуют
440	20.1.33	20.1.34	103°46.2`	17.23	данные отсутствуют	данные отсутствуют	данные отсутствуют
441	20.1.34	20.1.35	77°32.8`	15.02	данные отсутствуют	данные отсутствуют	данные отсутствуют
442	20.1.35	20.1.36	48°30.3`	19.2	данные отсутствуют	данные отсутствуют	данные отсутствуют
443	20.1.36	20.1.37	63°4.7`	19.44	данные отсутствуют	данные отсутствуют	данные отсутствуют
444	20.1.37	20.1.1	106°21.5`	19.21	данные отсутствуют	данные отсутствуют	данные отсутствуют
445	21.1.1	21.1.2	219°8.6`	27.72	данные отсутствуют	данные отсутствуют	данные отсутствуют
446	21.1.2	21.1.3	245°47.6`	27.05	данные отсутствуют	данные отсутствуют	данные отсутствуют
447	21.1.3	21.1.4	268°6.4`	56.0	данные отсутствуют	данные отсутствуют	данные отсутствуют
448	21.1.4	21.1.5	301°29.0`	18.52	данные отсутствуют	данные отсутствуют	данные отсутствуют
449	21.1.5	21.1.6	62°30.8`	20.02	данные отсутствуют	данные отсутствуют	данные отсутствуют
450	21.1.6	21.1.7	88°58.9`	34.88	данные отсутствуют	данные отсутствуют	данные отсутствуют
451	21.1.7	21.1.8	81°39.5`	21.78	данные отсутствуют	данные отсутствуют	данные отсутствуют
452	21.1.8	21.1.9	8°53.1`	18.26	данные отсутствуют	данные отсутствуют	данные отсутствуют
453	21.1.9	21.1.10	323°53.2`	21.51	данные отсутствуют	данные отсутствуют	данные отсутствуют
454	21.1.10	21.1.11	285°9.2`	31.1	данные отсутствуют	данные отсутствуют	данные отсутствуют

полное наименование должности	подпись	инициалы, фамилия
-------------------------------	---------	-------------------

М.П.

Земельный участок							
вид объекта недвижимости							
Лист № 15 раздела 3.1		Всего листов раздела 3.1: 31		Всего разделов: 7		Всего листов выписки: 117	
09.09.2022г. № КУВИ-001/2022-155691468							
Кадастровый номер:				47:29:0787001:1820			
455	21.1.11	21.1.12	286°35.3'	59.93	данные отсутствуют	данные отсутствуют	данные отсутствуют
456	21.1.12	21.1.13	275°47.0'	29.37	данные отсутствуют	данные отсутствуют	данные отсутствуют
457	21.1.13	21.1.14	280°25.9'	35.79	данные отсутствуют	данные отсутствуют	данные отсутствуют
458	21.1.14	21.1.15	345°47.2'	13.36	данные отсутствуют	данные отсутствуют	данные отсутствуют
459	21.1.15	21.1.16	49°54.1'	67.12	данные отсутствуют	данные отсутствуют	данные отсутствуют
460	21.1.16	21.1.17	17°8.4'	45.74	данные отсутствуют	данные отсутствуют	данные отсутствуют
461	21.1.17	21.1.18	60°5.7'	27.02	данные отсутствуют	данные отсутствуют	данные отсутствуют
462	21.1.18	21.1.19	24°27.0'	38.54	данные отсутствуют	данные отсутствуют	данные отсутствуют
463	21.1.19	21.1.20	345°10.1'	54.5	данные отсутствуют	данные отсутствуют	данные отсутствуют
464	21.1.20	21.1.21	31°27.1'	32.03	данные отсутствуют	данные отсутствуют	данные отсутствуют
465	21.1.21	21.1.22	88°50.1'	51.66	данные отсутствуют	данные отсутствуют	данные отсутствуют
466	21.1.22	21.1.23	173°59.0'	51.13	данные отсутствуют	данные отсутствуют	данные отсутствуют
467	21.1.23	21.1.24	184°54.5'	47.45	данные отсутствуют	данные отсутствуют	данные отсутствуют
468	21.1.24	21.1.25	156°8.7'	86.84	данные отсутствуют	данные отсутствуют	данные отсутствуют
469	21.1.25	21.1.1	174°56.9'	110.72	данные отсутствуют	данные отсутствуют	данные отсутствуют
470	22.1.1	22.1.2	188°7.0'	114.54	данные отсутствуют	данные отсутствуют	данные отсутствуют
471	22.1.2	22.1.3	191°10.0'	157.48	данные отсутствуют	данные отсутствуют	данные отсутствуют
472	22.1.3	22.1.4	202°55.3'	159.81	данные отсутствуют	данные отсутствуют	данные отсутствуют
473	22.1.4	22.1.5	208°2.0'	95.83	данные отсутствуют	данные отсутствуют	данные отсутствуют
474	22.1.5	22.1.6	279°47.8'	109.79	данные отсутствуют	данные отсутствуют	данные отсутствуют
475	22.1.6	22.1.7	269°27.1'	74.03	данные отсутствуют	данные отсутствуют	данные отсутствуют
476	22.1.7	22.1.8	1°59.8'	40.45	данные отсутствуют	данные отсутствуют	данные отсутствуют
477	22.1.8	22.1.9	41°29.2'	48.82	данные отсутствуют	данные отсутствуют	данные отсутствуют
478	22.1.9	22.1.10	82°27.5'	35.66	данные отсутствуют	данные отсутствуют	данные отсутствуют
479	22.1.10	22.1.11	104°14.6'	62.83	данные отсутствуют	данные отсутствуют	данные отсутствуют
480	22.1.11	22.1.12	94°31.5'	52.6	данные отсутствуют	данные отсутствуют	данные отсутствуют
481	22.1.12	22.1.13	39°50.0'	58.73	данные отсутствуют	данные отсутствуют	данные отсутствуют
482	22.1.13	22.1.14	29°37.0'	87.43	данные отсутствуют	данные отсутствуют	данные отсутствуют
483	22.1.14	22.1.15	6°44.7'	132.39	данные отсутствуют	данные отсутствуют	данные отсутствуют
484	22.1.15	22.1.16	9°1.9'	113.91	данные отсутствуют	данные отсутствуют	данные отсутствуют
485	22.1.16	22.1.17	4°21.3'	110.37	данные отсутствуют	данные отсутствуют	данные отсутствуют
486	22.1.17	22.1.18	351°50.0'	188.17	данные отсутствуют	данные отсутствуют	данные отсутствуют
487	22.1.18	22.1.19	353°1.9'	108.56	данные отсутствуют	данные отсутствуют	данные отсутствуют

полное наименование должности	подпись	инициалы, фамилия
-------------------------------	---------	-------------------

М.П.

Земельный участок							
вид объекта недвижимости							
Лист № 16 раздела 3.1		Всего листов раздела 3.1: 31		Всего разделов: 7		Всего листов выписки: 117	
09.09.2022г. № КУВИ-001/2022-155691468							
Кадастровый номер:				47:29:0787001:1820			
488	22.1.19	22.1.20	8°34.3'	82.52	данные отсутствуют	данные отсутствуют	данные отсутствуют
489	22.1.20	22.1.21	336°12.4'	33.11	данные отсутствуют	данные отсутствуют	данные отсутствуют
490	22.1.21	22.1.22	247°21.8'	28.14	данные отсутствуют	данные отсутствуют	данные отсутствуют
491	22.1.22	22.1.23	236°22.9'	19.81	данные отсутствуют	данные отсутствуют	данные отсутствуют
492	22.1.23	22.1.24	337°34.5'	32.77	данные отсутствуют	данные отсутствуют	данные отсутствуют
493	22.1.24	22.1.25	347°25.7'	52.19	данные отсутствуют	данные отсутствуют	данные отсутствуют
494	22.1.25	22.1.26	44°23.9'	24.96	данные отсутствуют	данные отсутствуют	данные отсутствуют
495	22.1.26	22.1.27	7°36.6'	21.67	данные отсутствуют	данные отсутствуют	данные отсутствуют
496	22.1.27	22.1.28	51°50.8'	28.77	данные отсутствуют	данные отсутствуют	данные отсутствуют
497	22.1.28	22.1.29	354°36.4'	32.02	данные отсутствуют	данные отсутствуют	данные отсутствуют
498	22.1.29	22.1.30	303°27.7'	54.19	данные отсутствуют	данные отсутствуют	данные отсутствуют
499	22.1.30	22.1.31	352°22.7'	78.57	данные отсутствуют	данные отсутствуют	данные отсутствуют
500	22.1.31	22.1.32	41°56.0'	22.6	данные отсутствуют	данные отсутствуют	данные отсутствуют
501	22.1.32	22.1.33	158°18.2'	96.95	данные отсутствуют	данные отсутствуют	данные отсутствуют
502	22.1.33	22.1.34	153°13.7'	89.29	данные отсутствуют	данные отсутствуют	данные отсутствуют
503	22.1.34	22.1.35	178°15.6'	78.4	данные отсутствуют	данные отсутствуют	данные отсутствуют
504	22.1.35	22.1.36	164°23.2'	137.24	данные отсутствуют	данные отсутствуют	данные отсутствуют
505	22.1.36	22.1.37	177°20.7'	129.31	данные отсутствуют	данные отсутствуют	данные отсутствуют
506	22.1.37	22.1.38	169°5.2'	50.97	данные отсутствуют	данные отсутствуют	данные отсутствуют
507	22.1.38	22.1.1	177°23.8'	175.0	данные отсутствуют	данные отсутствуют	данные отсутствуют
508	23.1.1	23.1.2	180°44.0'	25.81	данные отсутствуют	данные отсутствуют	данные отсутствуют
509	23.1.2	23.1.3	230°30.6'	43.97	данные отсутствуют	данные отсутствуют	данные отсутствуют
510	23.1.3	23.1.4	211°16.7'	38.96	данные отсутствуют	данные отсутствуют	данные отсутствуют
511	23.1.4	23.1.5	195°14.9'	51.56	данные отсутствуют	данные отсутствуют	данные отсутствуют
512	23.1.5	23.1.6	203°15.9'	114.59	данные отсутствуют	данные отсутствуют	данные отсутствуют
513	23.1.6	23.1.7	272°12.6'	67.15	данные отсутствуют	данные отсутствуют	данные отсутствуют
514	23.1.7	23.1.8	294°58.6'	56.63	данные отсутствуют	данные отсутствуют	данные отсутствуют
515	23.1.8	23.1.9	319°12.0'	50.59	данные отсутствуют	данные отсутствуют	данные отсутствуют
516	23.1.9	23.1.10	288°55.3'	60.69	данные отсутствуют	данные отсутствуют	данные отсутствуют
517	23.1.10	23.1.11	269°56.6'	61.11	данные отсутствуют	данные отсутствуют	данные отсутствуют
518	23.1.11	23.1.12	243°16.3'	48.49	данные отсутствуют	данные отсутствуют	данные отсутствуют
519	23.1.12	23.1.13	161°25.6'	70.23	данные отсутствуют	данные отсутствуют	данные отсутствуют
520	23.1.13	23.1.14	124°47.5'	76.85	данные отсутствуют	данные отсутствуют	данные отсутствуют

полное наименование должности	подпись	инициалы, фамилия
-------------------------------	---------	-------------------

М.П.

Земельный участок							
вид объекта недвижимости							
Лист № 17 раздела 3.1			Всего листов раздела 3.1: 31		Всего разделов: 7		Всего листов выписки: 117
09.09.2022г. № КУВИ-001/2022-155691468							
Кадастровый номер:				47:29:0787001:1820			
521	23.1.14	23.1.15	150°4.8'	86.05	данные отсутствуют	данные отсутствуют	данные отсутствуют
522	23.1.15	23.1.16	150°54.5'	67.46	данные отсутствуют	данные отсутствуют	данные отсутствуют
523	23.1.16	23.1.17	172°50.2'	31.27	данные отсутствуют	данные отсутствуют	данные отсутствуют
524	23.1.17	23.1.18	284°46.8'	67.42	данные отсутствуют	данные отсутствуют	данные отсутствуют
525	23.1.18	23.1.19	269°33.4'	41.31	данные отсутствуют	данные отсутствуют	данные отсутствуют
526	23.1.19	23.1.20	273°45.4'	65.49	данные отсутствуют	данные отсутствуют	данные отсутствуют
527	23.1.20	23.1.21	303°4.9'	80.46	данные отсутствуют	данные отсутствуют	данные отсутствуют
528	23.1.21	23.1.22	276°42.4'	57.98	данные отсутствуют	данные отсутствуют	данные отсутствуют
529	23.1.22	23.1.23	351°17.3'	36.64	данные отсутствуют	данные отсутствуют	данные отсутствуют
530	23.1.23	23.1.24	19°27.8'	56.33	данные отсутствуют	данные отсутствуют	данные отсутствуют
531	23.1.24	23.1.25	326°41.2'	73.76	данные отсутствуют	данные отсутствуют	данные отсутствуют
532	23.1.25	23.1.26	353°5.5'	103.33	данные отсутствуют	данные отсутствуют	данные отсутствуют
533	23.1.26	23.1.27	56°22.0'	19.81	данные отсутствуют	данные отсутствуют	данные отсутствуют
534	23.1.27	23.1.28	81°17.6'	20.94	данные отсутствуют	данные отсутствуют	данные отсутствуют
535	23.1.28	23.1.29	92°20.3'	61.98	данные отсутствуют	данные отсутствуют	данные отсутствуют
536	23.1.29	23.1.30	108°39.1'	58.79	данные отсутствуют	данные отсутствуют	данные отсутствуют
537	23.1.30	23.1.31	92°15.1'	65.42	данные отсутствуют	данные отсутствуют	данные отсутствуют
538	23.1.31	23.1.32	74°47.8'	37.6	данные отсутствуют	данные отсутствуют	данные отсутствуют
539	23.1.32	23.1.33	58°44.6'	105.54	данные отсутствуют	данные отсутствуют	данные отсутствуют
540	23.1.33	23.1.34	42°54.1'	85.91	данные отсутствуют	данные отсутствуют	данные отсутствуют
541	23.1.34	23.1.35	21°18.5'	36.76	данные отсутствуют	данные отсутствуют	данные отсутствуют
542	23.1.35	23.1.36	356°27.7'	34.52	данные отсутствуют	данные отсутствуют	данные отсутствуют
543	23.1.36	23.1.37	323°20.7'	36.83	данные отсутствуют	данные отсутствуют	данные отсутствуют
544	23.1.37	23.1.38	336°12.2'	43.52	данные отсутствуют	данные отсутствуют	данные отсутствуют
545	23.1.38	23.1.39	13°53.0'	26.5	данные отсутствуют	данные отсутствуют	данные отсутствуют
546	23.1.39	23.1.40	112°6.7'	21.25	данные отсутствуют	данные отсутствуют	данные отсутствуют
547	23.1.40	23.1.41	155°4.6'	73.52	данные отсутствуют	данные отсутствуют	данные отсутствуют
548	23.1.41	23.1.42	140°40.6'	70.85	данные отсутствуют	данные отсутствуют	данные отсутствуют
549	23.1.42	23.1.43	100°29.5'	86.44	данные отсутствуют	данные отсутствуют	данные отсутствуют
550	23.1.43	23.1.1	102°3.2'	35.1	данные отсутствуют	данные отсутствуют	данные отсутствуют
551	24.1.1	24.1.2	228°50.9'	11.28	данные отсутствуют	данные отсутствуют	данные отсутствуют
552	24.1.2	24.1.3	264°13.4'	30.1	данные отсутствуют	данные отсутствуют	данные отсутствуют
553	24.1.3	24.1.4	275°21.3'	16.18	данные отсутствуют	данные отсутствуют	данные отсутствуют

полное наименование должности	подпись	инициалы, фамилия
-------------------------------	---------	-------------------

М.П.

Земельный участок							
вид объекта недвижимости							
Лист № 18 раздела 3.1			Всего листов раздела 3.1: 31		Всего разделов: 7		Всего листов выписки: 117
09.09.2022г. № КУВИ-001/2022-155691468							
Кадастровый номер:				47:29:0787001:1820			
554	24.1.4	24.1.5	272°45.3`	12.27	данные отсутствуют	данные отсутствуют	данные отсутствуют
555	24.1.5	24.1.6	281°24.4`	14.01	данные отсутствуют	данные отсутствуют	данные отсутствуют
556	24.1.6	24.1.7	329°27.1`	11.59	данные отсутствуют	данные отсутствуют	данные отсутствуют
557	24.1.7	24.1.8	358°27.3`	26.7	данные отсутствуют	данные отсутствуют	данные отсутствуют
558	24.1.8	24.1.9	66°27.6`	9.92	данные отсутствуют	данные отсутствуют	данные отсутствуют
559	24.1.9	24.1.10	98°24.3`	38.86	данные отсутствуют	данные отсутствуют	данные отсутствуют
560	24.1.10	24.1.11	106°27.8`	25.47	данные отсутствуют	данные отсутствуют	данные отсутствуют
561	24.1.11	24.1.12	114°45.1`	14.83	данные отсутствуют	данные отсутствуют	данные отсутствуют
562	24.1.12	24.1.1	173°50.5`	16.03	данные отсутствуют	данные отсутствуют	данные отсутствуют
563	25.1.1	25.1.2	190°52.7`	12.24	данные отсутствуют	данные отсутствуют	данные отсутствуют
564	25.1.2	25.1.3	214°11.9`	85.08	данные отсутствуют	данные отсутствуют	данные отсутствуют
565	25.1.3	25.1.4	316°48.5`	16.13	данные отсутствуют	данные отсутствуют	данные отсутствуют
566	25.1.4	25.1.5	336°58.5`	27.74	данные отсутствуют	данные отсутствуют	данные отсутствуют
567	25.1.5	25.1.6	58°38.5`	25.9	данные отсутствуют	данные отсутствуют	данные отсутствуют
568	25.1.6	25.1.7	36°16.5`	18.51	данные отсутствуют	данные отсутствуют	данные отсутствуют
569	25.1.7	25.1.8	325°32.3`	17.9	данные отсутствуют	данные отсутствуют	данные отсутствуют
570	25.1.8	25.1.9	306°22.8`	87.89	данные отсутствуют	данные отсутствуют	данные отсутствуют
571	25.1.9	25.1.10	304°34.1`	53.35	данные отсутствуют	данные отсутствуют	данные отсутствуют
572	25.1.10	25.1.11	316°46.3`	34.08	данные отсутствуют	данные отсутствуют	данные отсутствуют
573	25.1.11	25.1.12	351°52.6`	13.94	данные отсутствуют	данные отсутствуют	данные отсутствуют
574	25.1.12	25.1.13	36°34.2`	9.55	данные отсутствуют	данные отсутствуют	данные отсутствуют
575	25.1.13	25.1.14	92°32.2`	13.78	данные отсутствуют	данные отсутствуют	данные отсутствуют
576	25.1.14	25.1.15	135°45.2`	46.25	данные отсутствуют	данные отсутствуют	данные отсутствуют
577	25.1.15	25.1.16	149°8.8`	32.84	данные отсутствуют	данные отсутствуют	данные отсутствуют
578	25.1.16	25.1.1	118°16.7`	136.84	данные отсутствуют	данные отсутствуют	данные отсутствуют
579	26.1.1	26.1.2	260°37.1`	48.95	данные отсутствуют	данные отсутствуют	данные отсутствуют
580	26.1.2	26.1.3	293°56.7`	45.88	данные отсутствуют	данные отсутствуют	данные отсутствуют
581	26.1.3	26.1.4	256°42.5`	42.58	данные отсутствуют	данные отсутствуют	данные отсутствуют
582	26.1.4	26.1.5	289°51.1`	23.68	данные отсутствуют	данные отсутствуют	данные отсутствуют
583	26.1.5	26.1.6	323°10.7`	28.23	данные отсутствуют	данные отсутствуют	данные отсутствуют
584	26.1.6	26.1.7	294°53.3`	27.35	данные отсутствуют	данные отсутствуют	данные отсутствуют
585	26.1.7	26.1.8	358°37.2`	23.25	данные отсутствуют	данные отсутствуют	данные отсутствуют
586	26.1.8	26.1.9	37°37.0`	21.51	данные отсутствуют	данные отсутствуют	данные отсутствуют

полное наименование должности	подпись	инициалы, фамилия
-------------------------------	---------	-------------------

М.П.

Земельный участок							
вид объекта недвижимости							
Лист № 19 раздела 3.1			Всего листов раздела 3.1: 31		Всего разделов: 7		Всего листов выписки: 117
09.09.2022г. № КУВИ-001/2022-155691468							
Кадастровый номер:				47:29:0787001:1820			
587	26.1.9	26.1.10	5°56.8'	19.01	данные отсутствуют	данные отсутствуют	данные отсутствуют
588	26.1.10	26.1.11	38°8.7'	18.42	данные отсутствуют	данные отсутствуют	данные отсутствуют
589	26.1.11	26.1.12	134°55.4'	41.99	данные отсутствуют	данные отсутствуют	данные отсутствуют
590	26.1.12	26.1.13	114°50.9'	71.65	данные отсутствуют	данные отсутствуют	данные отсутствуют
591	26.1.13	26.1.14	113°7.6'	79.11	данные отсутствуют	данные отсутствуют	данные отсутствуют
592	26.1.14	26.1.1	175°1.5'	25.95	данные отсутствуют	данные отсутствуют	данные отсутствуют
593	27.1.1	27.1.2	278°9.6'	29.94	данные отсутствуют	данные отсутствуют	данные отсутствуют
594	27.1.2	27.1.3	269°36.0'	21.51	данные отсутствуют	данные отсутствуют	данные отсутствуют
595	27.1.3	27.1.4	245°30.1'	83.73	данные отсутствуют	данные отсутствуют	данные отсутствуют
596	27.1.4	27.1.5	273°56.5'	23.28	данные отсутствуют	данные отсутствуют	данные отсутствуют
597	27.1.5	27.1.6	318°44.7'	139.53	данные отсутствуют	данные отсутствуют	данные отсутствуют
598	27.1.6	27.1.7	319°45.3'	143.66	данные отсутствуют	данные отсутствуют	данные отсутствуют
599	27.1.7	27.1.8	44°12.3'	107.6	данные отсутствуют	данные отсутствуют	данные отсутствуют
600	27.1.8	27.1.9	126°49.7'	218.93	данные отсутствуют	данные отсутствуют	данные отсутствуют
601	27.1.9	27.1.10	208°2.5'	16.15	данные отсутствуют	данные отсутствуют	данные отсутствуют
602	27.1.9	27.1.9			данные отсутствуют	47:29:0787001:229	данные отсутствуют
603	27.1.10	27.1.11	155°14.9'	25.99	данные отсутствуют	данные отсутствуют	данные отсутствуют
604	27.1.11	27.1.12	131°17.9'	105.9	данные отсутствуют	данные отсутствуют	данные отсутствуют
605	27.1.12	27.1.1	174°31.6'	23.8	данные отсутствуют	данные отсутствуют	данные отсутствуют
606	28.1.1	28.1.2	200°3.5'	104.79	данные отсутствуют	данные отсутствуют	данные отсутствуют
607	28.1.2	28.1.3	197°6.5'	49.29	данные отсутствуют	данные отсутствуют	данные отсутствуют
608	28.1.3	28.1.4	255°37.6'	68.68	данные отсутствуют	данные отсутствуют	данные отсутствуют
609	28.1.4	28.1.5	196°57.8'	46.58	данные отсутствуют	данные отсутствуют	данные отсутствуют
610	28.1.5	28.1.6	199°19.4'	8.16	данные отсутствуют	данные отсутствуют	данные отсутствуют
611	28.1.6	28.1.7	296°35.8'	208.24	данные отсутствуют	данные отсутствуют	данные отсутствуют
612	28.1.7	28.1.8	330°25.3'	20.16	данные отсутствуют	данные отсутствуют	данные отсутствуют
613	28.1.8	28.1.9	9°53.2'	24.64	данные отсутствуют	данные отсутствуют	данные отсутствуют
614	28.1.9	28.1.10	5°58.9'	16.79	данные отсутствуют	данные отсутствуют	данные отсутствуют
615	28.1.10	28.1.11	6°7.4'	59.8	данные отсутствуют	данные отсутствуют	данные отсутствуют
616	28.1.11	28.1.12	6°36.5'	28.67	данные отсутствуют	данные отсутствуют	данные отсутствуют
617	28.1.12	28.1.13	357°51.5'	43.07	данные отсутствуют	данные отсутствуют	данные отсутствуют
618	28.1.13	28.1.14	82°37.9'	46.63	данные отсутствуют	данные отсутствуют	данные отсутствуют
619	28.1.14	28.1.15	89°40.3'	122.23	данные отсутствуют	данные отсутствуют	данные отсутствуют

полное наименование должности	подпись	инициалы, фамилия
-------------------------------	---------	-------------------

М.П.

Земельный участок							
вид объекта недвижимости							
Лист № 20 раздела 3.1			Всего листов раздела 3.1: 31		Всего разделов: 7		Всего листов выписки: 117
09.09.2022г. № КУВИ-001/2022-155691468							
Кадастровый номер:				47:29:0787001:1820			
620	28.1.15	28.1.16	67°35.2`	67.46	данные отсутствуют	данные отсутствуют	данные отсутствуют
621	28.1.16	28.1.17	114°14.1`	41.24	данные отсутствуют	данные отсутствуют	данные отсутствуют
622	28.1.17	28.1.1	150°37.3`	95.64	данные отсутствуют	данные отсутствуют	данные отсутствуют
623	29.1.1	29.1.2	245°14.3`	47.73	данные отсутствуют	данные отсутствуют	данные отсутствуют
624	29.1.2	29.1.3	236°43.4`	116.48	данные отсутствуют	данные отсутствуют	данные отсутствуют
625	29.1.3	29.1.4	186°47.2`	150.53	данные отсутствуют	данные отсутствуют	данные отсутствуют
626	29.1.4	29.1.5	186°19.3`	145.23	данные отсутствуют	данные отсутствуют	данные отсутствуют
627	29.1.5	29.1.6	257°53.0`	45.92	данные отсутствуют	данные отсутствуют	данные отсутствуют
628	29.1.6	29.1.7	329°3.1`	58.74	данные отсутствуют	данные отсутствуют	данные отсутствуют
629	29.1.7	29.1.8	359°36.5`	154.94	данные отсутствуют	данные отсутствуют	данные отсутствуют
630	29.1.8	29.1.9	354°23.9`	76.21	данные отсутствуют	данные отсутствуют	данные отсутствуют
631	29.1.9	29.1.10	44°43.8`	121.73	данные отсутствуют	данные отсутствуют	данные отсутствуют
632	29.1.10	29.1.11	2°47.4`	103.32	данные отсутствуют	данные отсутствуют	данные отсутствуют
633	29.1.11	29.1.12	342°27.0`	92.53	данные отсутствуют	данные отсутствуют	данные отсутствуют
634	29.1.12	29.1.13	325°25.0`	154.26	данные отсутствуют	данные отсутствуют	данные отсутствуют
635	29.1.13	29.1.14	357°41.5`	31.03	данные отсутствуют	данные отсутствуют	данные отсутствуют
636	29.1.14	29.1.15	59°36.9`	56.38	данные отсутствуют	данные отсутствуют	данные отсутствуют
637	29.1.15	29.1.16	125°17.3`	152.29	данные отсутствуют	данные отсутствуют	данные отсутствуют
638	29.1.16	29.1.17	132°15.7`	96.34	данные отсутствуют	данные отсутствуют	данные отсутствуют
639	29.1.17	29.1.18	189°0.8`	36.51	данные отсутствуют	данные отсутствуют	данные отсутствуют
640	29.1.18	29.1.19	193°9.3`	40.51	данные отсутствуют	данные отсутствуют	данные отсутствуют
641	29.1.19	29.1.20	142°27.4`	63.7	данные отсутствуют	данные отсутствуют	данные отсутствуют
642	29.1.20	29.1.1	168°37.1`	81.02	данные отсутствуют	данные отсутствуют	данные отсутствуют
643	30.1.1	30.1.2	181°34.1`	48.2	данные отсутствуют	данные отсутствуют	данные отсутствуют
644	30.1.2	30.1.3	228°27.2`	6.57	данные отсутствуют	данные отсутствуют	данные отсутствуют
645	30.1.3	30.1.4	262°17.9`	11.72	данные отсутствуют	данные отсутствуют	данные отсутствуют
646	30.1.4	30.1.5	271°25.9`	14.41	данные отсутствуют	данные отсутствуют	данные отсутствуют
647	30.1.5	30.1.6	275°32.5`	19.16	данные отсутствуют	данные отсутствуют	данные отсутствуют
648	30.1.6	30.1.7	317°42.6`	13.76	данные отсутствуют	данные отсутствуют	данные отсутствуют
649	30.1.7	30.1.8	308°37.9`	22.44	данные отсутствуют	данные отсутствуют	данные отсутствуют
650	30.1.8	30.1.9	292°33.8`	22.62	данные отсутствуют	данные отсутствуют	данные отсутствуют
651	30.1.9	30.1.10	271°4.9`	18.55	данные отсутствуют	данные отсутствуют	данные отсутствуют
652	30.1.10	30.1.11	255°31.1`	30.27	данные отсутствуют	данные отсутствуют	данные отсутствуют

полное наименование должности	подпись	инициалы, фамилия
-------------------------------	---------	-------------------

М.П.

Земельный участок							
вид объекта недвижимости							
Лист № 21 раздела 3.1			Всего листов раздела 3.1: 31		Всего разделов: 7		Всего листов выписки: 117
09.09.2022г. № КУВИ-001/2022-155691468							
Кадастровый номер:				47:29:0787001:1820			
653	30.1.11	30.1.12	268°53.9'	18.72	данные отсутствуют	данные отсутствуют	данные отсутствуют
654	30.1.12	30.1.13	274°11.9'	8.74	данные отсутствуют	данные отсутствуют	данные отсутствуют
655	30.1.13	30.1.14	317°16.4'	18.0	данные отсутствуют	данные отсутствуют	данные отсутствуют
656	30.1.14	30.1.15	330°1.1'	20.71	данные отсутствуют	данные отсутствуют	данные отсутствуют
657	30.1.15	30.1.16	352°59.2'	28.17	данные отсутствуют	данные отсутствуют	данные отсутствуют
658	30.1.16	30.1.17	20°13.8'	51.48	данные отсутствуют	данные отсутствуют	данные отсутствуют
659	30.1.17	30.1.18	18°39.2'	40.52	данные отсутствуют	данные отсутствуют	данные отсутствуют
660	30.1.18	30.1.19	4°42.2'	17.68	данные отсутствуют	данные отсутствуют	данные отсутствуют
661	30.1.19	30.1.20	321°40.0'	12.61	данные отсутствуют	данные отсутствуют	данные отсутствуют
662	30.1.20	30.1.21	313°21.1'	11.06	данные отсутствуют	данные отсутствуют	данные отсутствуют
663	30.1.21	30.1.22	279°25.1'	10.88	данные отсутствуют	данные отсутствуют	данные отсутствуют
664	30.1.22	30.1.23	267°56.0'	11.37	данные отсутствуют	данные отсутствуют	данные отсутствуют
665	30.1.23	30.1.24	232°40.1'	14.89	данные отсутствуют	данные отсутствуют	данные отсутствуют
666	30.1.24	30.1.25	233°11.0'	29.8	данные отсутствуют	данные отсутствуют	данные отсутствуют
667	30.1.25	30.1.26	243°44.9'	9.83	данные отсутствуют	данные отсутствуют	данные отсутствуют
668	30.1.26	30.1.27	268°31.9'	16.01	данные отсутствуют	данные отсутствуют	данные отсутствуют
669	30.1.27	30.1.28	271°29.2'	16.2	данные отсутствуют	данные отсутствуют	данные отсутствуют
670	30.1.28	30.1.29	278°23.0'	12.14	данные отсутствуют	данные отсутствуют	данные отсутствуют
671	30.1.29	30.1.30	332°44.9'	7.1	данные отсутствуют	данные отсутствуют	данные отсутствуют
672	30.1.30	30.1.31	1°55.4'	6.85	данные отсутствуют	данные отсутствуют	данные отсутствуют
673	30.1.31	30.1.32	18°53.0'	25.0	данные отсутствуют	данные отсутствуют	данные отсутствуют
674	30.1.32	30.1.33	357°17.2'	20.06	данные отсутствуют	данные отсутствуют	данные отсутствуют
675	30.1.33	30.1.34	336°10.0'	10.89	данные отсутствуют	данные отсутствуют	данные отсутствуют
676	30.1.34	30.1.35	308°5.4'	8.17	данные отсутствуют	данные отсутствуют	данные отсутствуют
677	30.1.35	30.1.36	276°16.3'	10.16	данные отсутствуют	данные отсутствуют	данные отсутствуют
678	30.1.36	30.1.37	220°3.2'	10.99	данные отсутствуют	данные отсутствуют	данные отсутствуют
679	30.1.37	30.1.38	210°33.4'	22.23	данные отсутствуют	данные отсутствуют	данные отсутствуют
680	30.1.38	30.1.39	248°41.4'	8.45	данные отсутствуют	данные отсутствуют	данные отсутствуют
681	30.1.39	30.1.40	264°38.0'	8.45	данные отсутствуют	данные отсутствуют	данные отсутствуют
682	30.1.40	30.1.41	280°12.7'	28.54	данные отсутствуют	данные отсутствуют	данные отсутствуют
683	30.1.41	30.1.42	293°56.4'	45.79	данные отсутствуют	данные отсутствуют	данные отсутствуют
684	30.1.42	30.1.43	271°52.7'	6.71	данные отсутствуют	данные отсутствуют	данные отсутствуют
685	30.1.43	30.1.44	245°28.4'	29.66	данные отсутствуют	данные отсутствуют	данные отсутствуют

полное наименование должности	подпись	инициалы, фамилия
-------------------------------	---------	-------------------

М.П.

Земельный участок							
вид объекта недвижимости							
Лист № 22 раздела 3.1		Всего листов раздела 3.1: 31		Всего разделов: 7		Всего листов выписки: 117	
09.09.2022г. № КУВИ-001/2022-155691468							
Кадастровый номер:				47:29:0787001:1820			
686	30.1.44	30.1.45	246°41.9'	28.74	данные отсутствуют	данные отсутствуют	данные отсутствуют
687	30.1.45	30.1.46	259°51.2'	10.73	данные отсутствуют	данные отсутствуют	данные отсутствуют
688	30.1.46	30.1.47	276°33.4'	9.63	данные отсутствуют	данные отсутствуют	данные отсутствуют
689	30.1.47	30.1.48	306°21.8'	5.89	данные отсутствуют	данные отсутствуют	данные отсутствуют
690	30.1.48	30.1.49	307°22.4'	34.32	данные отсутствуют	данные отсутствуют	данные отсутствуют
691	30.1.49	30.1.50	310°36.1'	41.86	данные отсутствуют	данные отсутствуют	данные отсутствуют
692	30.1.50	30.1.51	291°18.6'	19.48	данные отсутствуют	данные отсутствуют	данные отсутствуют
693	30.1.51	30.1.52	288°8.5'	22.29	данные отсутствуют	данные отсутствуют	данные отсутствуют
694	30.1.52	30.1.53	285°46.0'	30.77	данные отсутствуют	данные отсутствуют	данные отсутствуют
695	30.1.53	30.1.54	305°25.2'	20.39	данные отсутствуют	данные отсутствуют	данные отсутствуют
696	30.1.54	30.1.55	311°49.4'	37.76	данные отсутствуют	данные отсутствуют	данные отсутствуют
697	30.1.55	30.1.56	316°54.5'	19.32	данные отсутствуют	данные отсутствуют	данные отсутствуют
698	30.1.56	30.1.57	335°51.8'	10.98	данные отсутствуют	данные отсутствуют	данные отсутствуют
699	30.1.57	30.1.58	357°34.7'	13.73	данные отсутствуют	данные отсутствуют	данные отсутствуют
700	30.1.58	30.1.59	20°7.6'	15.75	данные отсутствуют	данные отсутствуют	данные отсутствуют
701	30.1.59	30.1.60	47°33.7'	23.1	данные отсутствуют	данные отсутствуют	данные отсутствуют
702	30.1.60	30.1.61	25°12.4'	12.07	данные отсутствуют	данные отсутствуют	данные отсутствуют
703	30.1.61	30.1.62	0°5.5'	31.23	данные отсутствуют	данные отсутствуют	данные отсутствуют
704	30.1.62	30.1.63	6°41.7'	9.09	данные отсутствуют	данные отсутствуют	данные отсутствуют
705	30.1.63	30.1.64	31°26.4'	10.53	данные отсутствуют	данные отсутствуют	данные отсутствуют
706	30.1.64	30.1.65	49°42.8'	19.36	данные отсутствуют	данные отсутствуют	данные отсутствуют
707	30.1.65	30.1.66	68°58.6'	16.67	данные отсутствуют	данные отсутствуют	данные отсутствуют
708	30.1.66	30.1.67	82°14.5'	30.59	данные отсутствуют	данные отсутствуют	данные отсутствуют
709	30.1.67	30.1.68	88°33.5'	17.09	данные отсутствуют	данные отсутствуют	данные отсутствуют
710	30.1.68	30.1.69	83°40.5'	12.44	данные отсутствуют	данные отсутствуют	данные отсутствуют
711	30.1.69	30.1.70	33°4.0'	13.23	данные отсутствуют	данные отсутствуют	данные отсутствуют
712	30.1.70	30.1.71	352°29.4'	7.57	данные отсутствуют	данные отсутствуют	данные отсутствуют
713	30.1.71	30.1.72	306°45.5'	16.38	данные отсутствуют	данные отсутствуют	данные отсутствуют
714	30.1.72	30.1.73	274°46.1'	28.87	данные отсутствуют	данные отсутствуют	данные отсутствуют
715	30.1.73	30.1.74	277°14.9'	27.82	данные отсутствуют	данные отсутствуют	данные отсутствуют
716	30.1.74	30.1.75	293°35.9'	22.98	данные отсутствуют	данные отсутствуют	данные отсутствуют
717	30.1.75	30.1.76	299°25.5'	59.97	данные отсутствуют	данные отсутствуют	данные отсутствуют
718	30.1.76	30.1.77	302°5.4'	25.04	данные отсутствуют	данные отсутствуют	данные отсутствуют

полное наименование должности	подпись	инициалы, фамилия
-------------------------------	---------	-------------------

М.П.

Земельный участок							
вид объекта недвижимости							
Лист № 23 раздела 3.1		Всего листов раздела 3.1: 31		Всего разделов: 7		Всего листов выписки: 117	
09.09.2022г. № КУВИ-001/2022-155691468							
Кадастровый номер:				47:29:0787001:1820			
719	30.1.77	30.1.78	307°12.0'	16.31	данные отсутствуют	данные отсутствуют	данные отсутствуют
720	30.1.78	30.1.79	331°17.5'	6.58	данные отсутствуют	данные отсутствуют	данные отсутствуют
721	30.1.79	30.1.80	36°1.0'	7.92	данные отсутствуют	данные отсутствуют	данные отсутствуют
722	30.1.80	30.1.81	61°39.8'	27.05	данные отсутствуют	данные отсутствуют	данные отсутствуют
723	30.1.81	30.1.82	71°4.4'	39.83	данные отсутствуют	данные отсутствуют	данные отсутствуют
724	30.1.82	30.1.83	65°24.2'	14.7	данные отсутствуют	данные отсутствуют	данные отсутствуют
725	30.1.83	30.1.84	7°22.0'	24.8	данные отсутствуют	данные отсутствуют	данные отсутствуют
726	30.1.84	30.1.85	348°6.1'	31.09	данные отсутствуют	данные отсутствуют	данные отсутствуют
727	30.1.85	30.1.86	25°10.4'	17.3	данные отсутствуют	данные отсутствуют	данные отсутствуют
728	30.1.86	30.1.87	32°57.5'	21.29	данные отсутствуют	данные отсутствуют	данные отсутствуют
729	30.1.87	30.1.88	354°15.8'	25.61	данные отсутствуют	данные отсутствуют	данные отсутствуют
730	30.1.88	30.1.89	340°41.9'	33.25	данные отсутствуют	данные отсутствуют	данные отсутствуют
731	30.1.89	30.1.90	334°32.3'	36.45	данные отсутствуют	данные отсутствуют	данные отсутствуют
732	30.1.90	30.1.91	350°13.3'	37.5	данные отсутствуют	данные отсутствуют	данные отсутствуют
733	30.1.91	30.1.92	351°3.0'	47.95	данные отсутствуют	данные отсутствуют	данные отсутствуют
734	30.1.92	30.1.93	343°7.9'	34.25	данные отсутствуют	данные отсутствуют	данные отсутствуют
735	30.1.93	30.1.94	333°5.0'	40.73	данные отсутствуют	данные отсутствуют	данные отсутствуют
736	30.1.94	30.1.95	335°0.3'	20.9	данные отсутствуют	данные отсутствуют	данные отсутствуют
737	30.1.95	30.1.96	349°58.6'	26.89	данные отсутствуют	данные отсутствуют	данные отсутствуют
738	30.1.96	30.1.97	2°49.0'	15.88	данные отсутствуют	данные отсутствуют	данные отсутствуют
739	30.1.97	30.1.98	69°20.7'	2.04	данные отсутствуют	данные отсутствуют	данные отсутствуют
740	30.1.98	30.1.99	92°37.0'	8.76	данные отсутствуют	данные отсутствуют	данные отсутствуют
741	30.1.99	30.1.100	108°3.1'	11.84	данные отсутствуют	данные отсутствуют	данные отсутствуют
742	30.1.100	30.1.101	141°11.8'	16.84	данные отсутствуют	данные отсутствуют	данные отсутствуют
743	30.1.101	30.1.102	155°20.7'	27.38	данные отсутствуют	данные отсутствуют	данные отсутствуют
744	30.1.102	30.1.103	134°12.2'	23.41	данные отсутствуют	данные отсутствуют	данные отсутствуют
745	30.1.103	30.1.104	128°29.2'	22.13	данные отсутствуют	данные отсутствуют	данные отсутствуют
746	30.1.104	30.1.105	148°58.7'	21.75	данные отсутствуют	данные отсутствуют	данные отсутствуют

полное наименование должности	подпись	инициалы, фамилия
-------------------------------	---------	-------------------

М.П.

Земельный участок							
вид объекта недвижимости							
Лист № 24 раздела 3.1		Всего листов раздела 3.1: 31		Всего разделов: 7		Всего листов выписки: 117	
09.09.2022г. № КУВИ-001/2022-155691468							
Кадастровый номер:				47:29:0787001:1820			
747	30.1.105	30.1.106	159°54.7'	18.2	данные отсутствуют	данные отсутствуют	данные отсутствуют
748	30.1.106	30.1.107	181°20.3'	36.4	данные отсутствуют	данные отсутствуют	данные отсутствуют
749	30.1.107	30.1.108	175°25.2'	59.11	данные отсутствуют	данные отсутствуют	данные отсутствуют
750	30.1.108	30.1.109	176°29.8'	68.74	данные отсутствуют	данные отсутствуют	данные отсутствуют
751	30.1.109	30.1.110	169°25.1'	51.68	данные отсутствуют	данные отсутствуют	данные отсутствуют
752	30.1.110	30.1.111	158°40.4'	35.55	данные отсутствуют	данные отсутствуют	данные отсутствуют
753	30.1.111	30.1.112	145°29.2'	53.69	данные отсутствуют	данные отсутствуют	данные отсутствуют
754	30.1.112	30.1.113	129°49.7'	36.8	данные отсутствуют	данные отсутствуют	данные отсутствуют
755	30.1.113	30.1.114	111°55.4'	32.17	данные отсутствуют	данные отсутствуют	данные отсутствуют
756	30.1.114	30.1.115	98°52.1'	39.31	данные отсутствуют	данные отсутствуют	данные отсутствуют
757	30.1.115	30.1.116	115°23.1'	22.37	данные отсутствуют	данные отсутствуют	данные отсутствуют
758	30.1.116	30.1.117	180°0.0'	7.57	данные отсутствуют	данные отсутствуют	данные отсутствуют
759	30.1.117	30.1.118	220°30.2'	5.05	данные отсутствуют	данные отсутствуют	данные отсутствуют
760	30.1.118	30.1.119	251°10.7'	34.19	данные отсутствуют	данные отсутствуют	данные отсутствуют
761	30.1.119	30.1.120	257°20.2'	34.81	данные отсутствуют	данные отсутствуют	данные отсутствуют
762	30.1.120	30.1.121	240°58.7'	15.44	данные отсутствуют	данные отсутствуют	данные отсутствуют
763	30.1.121	30.1.122	185°45.9'	20.81	данные отсутствуют	данные отсутствуют	данные отсутствуют
764	30.1.122	30.1.123	134°54.5'	17.88	данные отсутствуют	данные отсутствуют	данные отсутствуют

полное наименование должности	подпись	инициалы, фамилия
-------------------------------	---------	-------------------

М.П.

Земельный участок							
вид объекта недвижимости							
Лист № 25 раздела 3.1		Всего листов раздела 3.1: 31		Всего разделов: 7		Всего листов выписки: 117	
09.09.2022г. № КУВИ-001/2022-155691468							
Кадастровый номер:				47:29:0787001:1820			
765	30.1.123	30.1.124	117°32.4'	14.99	данные отсутствуют	данные отсутствуют	данные отсутствуют
766	30.1.124	30.1.125	90°8.0'	21.31	данные отсутствуют	данные отсутствуют	данные отсутствуют
767	30.1.125	30.1.126	84°16.7'	42.73	данные отсутствуют	данные отсутствуют	данные отсутствуют
768	30.1.126	30.1.127	69°30.7'	27.8	данные отсутствуют	данные отсутствуют	данные отсутствуют
769	30.1.127	30.1.128	49°44.7'	17.95	данные отсутствуют	данные отсутствуют	данные отсутствуют
770	30.1.128	30.1.129	6°58.1'	11.29	данные отсутствуют	данные отсутствуют	данные отсутствуют
771	30.1.129	30.1.130	348°23.5'	33.94	данные отсутствуют	данные отсутствуют	данные отсутствуют
772	30.1.130	30.1.131	56°46.1'	23.54	данные отсутствуют	данные отсутствуют	данные отсутствуют
773	30.1.131	30.1.132	81°13.9'	12.07	данные отсутствуют	данные отсутствуют	данные отсутствуют
774	30.1.132	30.1.133	153°49.6'	23.51	данные отсутствуют	данные отсутствуют	данные отсутствуют
775	30.1.133	30.1.134	146°11.5'	26.99	данные отсутствуют	данные отсутствуют	данные отсутствуют
776	30.1.134	30.1.135	135°0.0'	20.48	данные отсутствуют	данные отсутствуют	данные отсутствуют
777	30.1.135	30.1.136	165°9.7'	11.44	данные отсутствуют	данные отсутствуют	данные отсутствуют
778	30.1.136	30.1.137	203°59.2'	9.35	данные отсутствуют	данные отсутствуют	данные отсутствуют
779	30.1.137	30.1.138	232°28.0'	13.82	данные отсутствуют	данные отсутствуют	данные отсутствуют
780	30.1.138	30.1.139	227°16.9'	20.08	данные отсутствуют	данные отсутствуют	данные отсутствуют
781	30.1.139	30.1.140	217°51.8'	12.81	данные отсутствуют	данные отсутствуют	данные отсутствуют
782	30.1.140	30.1.141	177°46.9'	21.44	данные отсутствуют	данные отсутствуют	данные отсутствуют

полное наименование должности	подпись	инициалы, фамилия
-------------------------------	---------	-------------------

М.П.

Земельный участок							
вид объекта недвижимости							
Лист № 26 раздела 3.1		Всего листов раздела 3.1: 31		Всего разделов: 7		Всего листов выписки: 117	
09.09.2022г. № КУВИ-001/2022-155691468							
Кадастровый номер:				47:29:0787001:1820			
783	30.1.141	30.1.142	136°42.7`	15.62	данные отсутствуют	данные отсутствуют	данные отсутствуют
784	30.1.142	30.1.143	122°5.5`	10.63	данные отсутствуют	данные отсутствуют	данные отсутствуют
785	30.1.143	30.1.144	92°24.3`	17.64	данные отсутствуют	данные отсутствуют	данные отсутствуют
786	30.1.144	30.1.145	82°25.0`	24.63	данные отсутствуют	данные отсутствуют	данные отсутствуют
787	30.1.145	30.1.146	109°46.3`	18.56	данные отсутствуют	данные отсутствуют	данные отсутствуют
788	30.1.146	30.1.147	130°14.7`	7.51	данные отсутствуют	данные отсутствуют	данные отсутствуют
789	30.1.147	30.1.148	205°38.5`	16.66	данные отсутствуют	данные отсутствуют	данные отсутствуют
790	30.1.148	30.1.149	183°21.6`	19.96	данные отсутствуют	данные отсутствуют	данные отсутствуют
791	30.1.149	30.1.150	183°22.3`	13.09	данные отсутствуют	данные отсутствуют	данные отсутствуют
792	30.1.150	30.1.151	159°12.8`	13.64	данные отсутствуют	данные отсутствуют	данные отсутствуют
793	30.1.151	30.1.152	85°56.9`	12.31	данные отсутствуют	данные отсутствуют	данные отсутствуют
794	30.1.152	30.1.153	60°25.4`	8.43	данные отсутствуют	данные отсутствуют	данные отсутствуют
795	30.1.153	30.1.154	27°32.9`	12.52	данные отсутствуют	данные отсутствуют	данные отсутствуют
796	30.1.154	30.1.155	37°14.3`	5.29	данные отсутствуют	данные отсутствуют	данные отсутствуют
797	30.1.155	30.1.156	104°2.2`	7.71	данные отсутствуют	данные отсутствуют	данные отсутствуют
798	30.1.156	30.1.157	146°55.3`	17.9	данные отсутствуют	данные отсутствуют	данные отсутствуют
799	30.1.157	30.1.158	171°10.4`	78.07	данные отсутствуют	данные отсутствуют	данные отсутствуют
800	30.1.158	30.1.159	162°18.3`	24.97	данные отсутствуют	данные отсутствуют	данные отсутствуют

полное наименование должности	подпись	инициалы, фамилия
-------------------------------	---------	-------------------

М.П.

Земельный участок							
вид объекта недвижимости							
Лист № 27 раздела 3.1		Всего листов раздела 3.1: 31		Всего разделов: 7		Всего листов выписки: 117	
09.09.2022г. № КУВИ-001/2022-155691468							
Кадастровый номер:				47:29:0787001:1820			
801	30.1.159	30.1.160	114°35.6`	14.56	данные отсутствуют	данные отсутствуют	данные отсутствуют
802	30.1.160	30.1.161	89°57.1`	11.59	данные отсутствуют	данные отсутствуют	данные отсутствуют
803	30.1.161	30.1.162	83°12.1`	11.32	данные отсутствуют	данные отсутствуют	данные отсутствуют
804	30.1.162	30.1.163	43°14.5`	35.94	данные отсутствуют	данные отсутствуют	данные отсутствуют
805	30.1.163	30.1.164	42°58.0`	12.75	данные отсутствуют	данные отсутствуют	данные отсутствуют
806	30.1.164	30.1.165	100°1.2`	8.45	данные отсутствуют	данные отсутствуют	данные отсутствуют
807	30.1.165	30.1.166	132°23.4`	19.56	данные отсутствуют	данные отсутствуют	данные отсутствуют
808	30.1.166	30.1.167	120°52.4`	12.02	данные отсутствуют	данные отсутствуют	данные отсутствуют
809	30.1.167	30.1.168	102°14.2`	34.11	данные отсутствуют	данные отсутствуют	данные отсутствуют
810	30.1.168	30.1.169	124°23.3`	63.32	данные отсутствуют	данные отсутствуют	данные отсутствуют
811	30.1.169	30.1.170	117°45.2`	24.59	данные отсутствуют	данные отсутствуют	данные отсутствуют
812	30.1.170	30.1.171	108°24.8`	8.14	данные отсутствуют	данные отсутствуют	данные отсутствуют
813	30.1.171	30.1.172	143°38.7`	10.02	данные отсутствуют	данные отсутствуют	данные отсутствуют
814	30.1.172	30.1.173	155°55.1`	13.63	данные отсутствуют	данные отсутствуют	данные отсутствуют
815	30.1.173	30.1.174	183°35.0`	21.91	данные отсутствуют	данные отсутствуют	данные отсутствуют
816	30.1.174	30.1.175	172°36.1`	25.94	данные отсутствуют	данные отсутствуют	данные отсутствуют
817	30.1.175	30.1.1	177°52.7`	91.07	данные отсутствуют	данные отсутствуют	данные отсутствуют
818	31.1.1	31.1.2	190°12.7`	13.09	данные отсутствуют	данные отсутствуют	данные отсутствуют
819	31.1.2	31.1.3	241°32.4`	29.08	данные отсутствуют	данные отсутствуют	данные отсутствуют
820	31.1.3	31.1.4	262°19.1`	35.24	данные отсутствуют	данные отсутствуют	данные отсутствуют
полное наименование должности				подпись		инициалы, фамилия	

М.П.

Земельный участок							
вид объекта недвижимости							
Лист № 28 раздела 3.1			Всего листов раздела 3.1: 31		Всего разделов: 7		Всего листов выписки: 117
09.09.2022г. № КУВИ-001/2022-155691468							
Кадастровый номер:				47:29:0787001:1820			
821	31.1.4	31.1.5	312°37.8'	16.76	данные отсутствуют	данные отсутствуют	данные отсутствуют
822	31.1.5	31.1.6	0°43.6'	9.46	данные отсутствуют	данные отсутствуют	данные отсутствуют
823	31.1.6	31.1.7	73°43.6'	22.05	данные отсутствуют	данные отсутствуют	данные отсутствуют
824	31.1.7	31.1.8	76°24.7'	39.97	данные отсутствуют	данные отсутствуют	данные отсутствуют
825	31.1.8	31.1.1	108°11.6'	15.79	данные отсутствуют	данные отсутствуют	данные отсутствуют
826	32.1.1	32.1.2	255°7.3'	30.38	данные отсутствуют	данные отсутствуют	данные отсутствуют
827	32.1.2	32.1.3	279°44.2'	85.39	данные отсутствуют	данные отсутствуют	данные отсутствуют
828	32.1.3	32.1.4	270°45.1'	56.36	данные отсутствуют	данные отсутствуют	данные отсутствуют
829	32.1.4	32.1.5	250°14.8'	45.48	данные отсутствуют	данные отсутствуют	данные отсутствуют
830	32.1.5	32.1.6	276°8.7'	86.88	данные отсутствуют	данные отсутствуют	данные отсутствуют
831	32.1.6	32.1.7	342°20.2'	19.05	данные отсутствуют	данные отсутствуют	данные отсутствуют
832	32.1.7	32.1.8	28°50.8'	35.61	данные отсутствуют	данные отсутствуют	данные отсутствуют
833	32.1.8	32.1.9	50°41.2'	60.17	данные отсутствуют	данные отсутствуют	данные отсутствуют
834	32.1.9	32.1.10	75°59.0'	65.85	данные отсутствуют	данные отсутствуют	данные отсутствуют
835	32.1.10	32.1.11	75°39.1'	39.67	данные отсутствуют	данные отсутствуют	данные отсутствуют
836	32.1.11	32.1.12	42°37.8'	33.52	данные отсутствуют	данные отсутствуют	данные отсутствуют
837	32.1.12	32.1.1	140°10.5'	181.26	данные отсутствуют	данные отсутствуют	данные отсутствуют
838	33.1.1	33.1.2	203°22.4'	16.79	данные отсутствуют	данные отсутствуют	данные отсутствуют
839	33.1.2	33.1.3	254°3.5'	20.21	данные отсутствуют	данные отсутствуют	данные отсутствуют
840	33.1.3	33.1.4	269°17.5'	34.0	данные отсутствуют	данные отсутствуют	данные отсутствуют
841	33.1.4	33.1.5	243°27.6'	61.01	данные отсутствуют	данные отсутствуют	данные отсутствуют
842	33.1.5	33.1.6	274°33.1'	55.19	данные отсутствуют	данные отсутствуют	данные отсутствуют
843	33.1.6	33.1.7	283°50.8'	32.26	данные отсутствуют	данные отсутствуют	данные отсутствуют
844	33.1.7	33.1.8	271°42.9'	50.78	данные отсутствуют	данные отсутствуют	данные отсутствуют
845	33.1.8	33.1.9	278°44.9'	55.62	данные отсутствуют	данные отсутствуют	данные отсутствуют
846	33.1.9	33.1.10	314°10.1'	21.92	данные отсутствуют	данные отсутствуют	данные отсутствуют
847	33.1.10	33.1.11	356°21.4'	16.83	данные отсутствуют	данные отсутствуют	данные отсутствуют
848	33.1.11	33.1.12	46°13.3'	73.63	данные отсутствуют	данные отсутствуют	данные отсутствуют
849	33.1.12	33.1.13	37°54.8'	33.48	данные отсутствуют	данные отсутствуют	данные отсутствуют
850	33.1.13	33.1.14	79°25.3'	30.72	данные отсутствуют	данные отсутствуют	данные отсутствуют
851	33.1.14	33.1.15	135°45.1'	28.6	данные отсутствуют	данные отсутствуют	данные отсутствуют
852	33.1.15	33.1.16	149°40.4'	18.34	данные отсутствуют	данные отсутствуют	данные отсутствуют
853	33.1.16	33.1.17	90°32.8'	61.96	данные отсутствуют	данные отсутствуют	данные отсутствуют

полное наименование должности	подпись	инициалы, фамилия
-------------------------------	---------	-------------------

М.П.

Земельный участок							
вид объекта недвижимости							
Лист № 29 раздела 3.1			Всего листов раздела 3.1: 31		Всего разделов: 7		Всего листов выписки: 117
09.09.2022г. № КУВИ-001/2022-155691468							
Кадастровый номер:				47:29:0787001:1820			
854	33.1.17	33.1.18	106°44.3'	39.83	данные отсутствуют	данные отсутствуют	данные отсутствуют
855	33.1.18	33.1.19	111°8.9'	17.91	данные отсутствуют	данные отсутствуют	данные отсутствуют
856	33.1.19	33.1.20	95°4.7'	62.58	данные отсутствуют	данные отсутствуют	данные отсутствуют
857	33.1.20	33.1.1	158°11.7'	30.29	данные отсутствуют	данные отсутствуют	данные отсутствуют
858	34.1.1	34.1.2	210°29.9'	8.87	данные отсутствуют	данные отсутствуют	данные отсутствуют
859	34.1.2	34.1.3	288°8.8'	20.74	данные отсутствуют	данные отсутствуют	данные отсутствуют
860	34.1.3	34.1.4	292°27.4'	309.76	данные отсутствуют	47:29:0787001:1468	г.Санкт-Петербург, просп.Большеохтинский, д.10, кв.159
861	34.1.4	34.1.5	18°52.1'	19.23	данные отсутствуют	47:29:0787001:1468	г.Санкт-Петербург, просп.Большеохтинский, д.10, кв.159
862	34.1.5	34.1.6	36°21.7'	77.91	данные отсутствуют	47:29:0787001:1468	г.Санкт-Петербург, просп.Большеохтинский, д.10, кв.159
863	34.1.6	34.1.7	20°23.6'	103.2	данные отсутствуют	47:29:0787001:1468	г.Санкт-Петербург, просп.Большеохтинский, д.10, кв.159
864	34.1.7	34.1.8	94°37.0'	33.92	данные отсутствуют	данные отсутствуют	данные отсутствуют
865	34.1.8	34.1.9	81°40.6'	32.26	данные отсутствуют	данные отсутствуют	данные отсутствуют
866	34.1.9	34.1.10	71°57.5'	31.84	данные отсутствуют	данные отсутствуют	данные отсутствуют
867	34.1.10	34.1.11	96°26.7'	35.45	данные отсутствуют	данные отсутствуют	данные отсутствуют
868	34.1.11	34.1.12	151°16.5'	43.55	данные отсутствуют	данные отсутствуют	данные отсутствуют
869	34.1.12	34.1.13	175°58.7'	30.23	данные отсутствуют	данные отсутствуют	данные отсутствуют
870	34.1.13	34.1.14	271°57.5'	45.63	данные отсутствуют	данные отсутствуют	данные отсутствуют
871	34.1.14	34.1.15	284°10.6'	63.66	данные отсутствуют	данные отсутствуют	данные отсутствуют
872	34.1.15	34.1.16	235°2.2'	38.22	данные отсутствуют	данные отсутствуют	данные отсутствуют
873	34.1.16	34.1.17	193°32.5'	43.22	данные отсутствуют	данные отсутствуют	данные отсутствуют
874	34.1.17	34.1.18	156°14.7'	22.71	данные отсутствуют	данные отсутствуют	данные отсутствуют
875	34.1.18	34.1.19	245°18.2'	21.95	данные отсутствуют	данные отсутствуют	данные отсутствуют
876	34.1.19	34.1.20	259°34.3'	30.72	данные отсутствуют	данные отсутствуют	данные отсутствуют
877	34.1.20	34.1.21	243°32.1'	28.09	данные отсутствуют	данные отсутствуют	данные отсутствуют
878	34.1.21	34.1.22	146°39.8'	26.02	данные отсутствуют	данные отсутствуют	данные отсутствуют
879	34.1.22	34.1.23	103°1.9'	57.21	данные отсутствуют	данные отсутствуют	данные отсутствуют
880	34.1.23	34.1.24	90°52.9'	63.69	данные отсутствуют	данные отсутствуют	данные отсутствуют
881	34.1.24	34.1.25	105°7.3'	59.49	данные отсутствуют	данные отсутствуют	данные отсутствуют
882	34.1.25	34.1.26	95°24.8'	54.38	данные отсутствуют	данные отсутствуют	данные отсутствуют
883	34.1.26	34.1.27	54°29.9'	40.62	данные отсутствуют	данные отсутствуют	данные отсутствуют

полное наименование должности	подпись	инициалы, фамилия
-------------------------------	---------	-------------------

М.П.

Земельный участок							
вид объекта недвижимости							
Лист № 30 раздела 3.1			Всего листов раздела 3.1: 31		Всего разделов: 7		Всего листов выписки: 117
09.09.2022г. № КУВИ-001/2022-155691468							
Кадастровый номер:				47:29:0787001:1820			
884	34.1.27	34.1.28	177°55.5'	49.98	данные отсутствуют	данные отсутствуют	данные отсутствуют
885	34.1.28	34.1.1	177°24.7'	56.9	данные отсутствуют	данные отсутствуют	данные отсутствуют
886	35.1.1	35.1.2	258°52.4'	194.44	данные отсутствуют	данные отсутствуют	данные отсутствуют
887	35.1.2	35.1.3	267°17.9'	27.59	данные отсутствуют	данные отсутствуют	данные отсутствуют
888	35.1.3	35.1.4	294°18.0'	147.23	данные отсутствуют	данные отсутствуют	данные отсутствуют
889	35.1.4	35.1.5	310°58.7'	21.38	данные отсутствуют	данные отсутствуют	данные отсутствуют
890	35.1.5	35.1.6	7°23.9'	90.95	данные отсутствуют	данные отсутствуют	данные отсутствуют
891	35.1.6	35.1.7	128°58.3'	40.47	данные отсутствуют	данные отсутствуют	данные отсутствуют
892	35.1.7	35.1.8	128°9.8'	95.17	данные отсутствуют	данные отсутствуют	данные отсутствуют
893	35.1.8	35.1.9	88°43.1'	45.64	данные отсутствуют	данные отсутствуют	данные отсутствуют
894	35.1.9	35.1.10	66°19.3'	33.12	данные отсутствуют	данные отсутствуют	данные отсутствуют
895	35.1.10	35.1.11	16°44.8'	84.99	данные отсутствуют	данные отсутствуют	данные отсутствуют
896	35.1.11	35.1.12	355°4.6'	51.04	данные отсутствуют	данные отсутствуют	данные отсутствуют
897	35.1.12	35.1.13	350°52.3'	44.56	данные отсутствуют	данные отсутствуют	данные отсутствуют
898	35.1.13	35.1.14	86°18.5'	21.58	данные отсутствуют	данные отсутствуют	данные отсутствуют
899	35.1.14	35.1.15	112°15.4'	42.51	данные отсутствуют	данные отсутствуют	данные отсутствуют
900	35.1.15	35.1.16	148°11.6'	54.19	данные отсутствуют	данные отсутствуют	данные отсутствуют
901	35.1.16	35.1.17	149°46.0'	111.58	данные отсутствуют	данные отсутствуют	данные отсутствуют
902	35.1.17	35.1.1	167°55.9'	76.82	данные отсутствуют	данные отсутствуют	данные отсутствуют
903	36.1.1	36.1.2	245°28.6'	13.56	данные отсутствуют	данные отсутствуют	данные отсутствуют
904	36.1.2	36.1.3	259°14.6'	68.52	данные отсутствуют	данные отсутствуют	данные отсутствуют
905	36.1.3	36.1.4	356°39.7'	17.69	данные отсутствуют	данные отсутствуют	данные отсутствуют
906	36.1.4	36.1.5	28°51.9'	26.08	данные отсутствуют	данные отсутствуют	данные отсутствуют
907	36.1.5	36.1.6	46°20.6'	16.59	данные отсутствуют	данные отсутствуют	данные отсутствуют
908	36.1.6	36.1.7	50°7.1'	20.45	данные отсутствуют	данные отсутствуют	данные отсутствуют
909	36.1.7	36.1.8	22°15.7'	12.93	данные отсутствуют	данные отсутствуют	данные отсутствуют
910	36.1.8	36.1.9	3°2.3'	16.79	данные отсутствуют	данные отсутствуют	данные отсутствуют
911	36.1.9	36.1.10	342°25.0'	17.01	данные отсутствуют	данные отсутствуют	данные отсутствуют
912	36.1.10	36.1.11	355°25.0'	20.53	данные отсутствуют	данные отсутствуют	данные отсутствуют
913	36.1.11	36.1.12	15°38.3'	11.8	данные отсутствуют	данные отсутствуют	данные отсутствуют
914	36.1.12	36.1.13	54°44.8'	9.86	данные отсутствуют	данные отсутствуют	данные отсутствуют
915	36.1.13	36.1.14	101°55.4'	11.18	данные отсутствуют	данные отсутствуют	данные отсутствуют
916	36.1.14	36.1.15	126°54.7'	21.56	данные отсутствуют	данные отсутствуют	данные отсутствуют

полное наименование должности	подпись	инициалы, фамилия
-------------------------------	---------	-------------------

М.П.

Земельный участок							
вид объекта недвижимости							
Лист № 31 раздела 3.1		Всего листов раздела 3.1: 31		Всего разделов: 7		Всего листов выписки: 117	
09.09.2022г. № КУВИ-001/2022-155691468							
Кадастровый номер:				47:29:0787001:1820			
917	36.1.15	36.1.1	178°59.9'	113.87	данные отсутствуют	данные отсутствуют	данные отсутствуют
918	37.1.1	37.1.2	228°34.0'	37.16	данные отсутствуют	данные отсутствуют	данные отсутствуют
919	37.1.2	37.1.3	260°48.8'	17.47	данные отсутствуют	данные отсутствуют	данные отсутствуют
920	37.1.3	37.1.4	283°52.7'	26.51	данные отсутствуют	данные отсутствуют	данные отсутствуют
921	37.1.4	37.1.5	301°15.1'	27.97	данные отсутствуют	данные отсутствуют	данные отсутствуют
922	37.1.5	37.1.6	269°15.8'	16.35	данные отсутствуют	данные отсутствуют	данные отсутствуют
923	37.1.6	37.1.7	266°7.3'	26.76	данные отсутствуют	данные отсутствуют	данные отсутствуют
924	37.1.7	37.1.8	283°29.8'	37.06	данные отсутствуют	данные отсутствуют	данные отсутствуют
925	37.1.8	37.1.9	292°5.9'	40.19	данные отсутствуют	данные отсутствуют	данные отсутствуют
926	37.1.9	37.1.10	319°40.8'	17.68	данные отсутствуют	данные отсутствуют	данные отсутствуют
927	37.1.10	37.1.11	1°28.0'	34.0	данные отсутствуют	данные отсутствуют	данные отсутствуют
928	37.1.11	37.1.12	25°59.0'	41.38	данные отсутствуют	данные отсутствуют	данные отсутствуют
929	37.1.12	37.1.13	101°32.3'	27.6	данные отсутствуют	данные отсутствуют	данные отсутствуют
930	37.1.13	37.1.14	110°14.5'	43.82	данные отсутствуют	данные отсутствуют	данные отсутствуют
931	37.1.14	37.1.15	113°44.4'	46.28	данные отсутствуют	данные отсутствуют	данные отсутствуют
932	37.1.15	37.1.16	119°28.0'	71.64	данные отсутствуют	47:29:0000000:33558(1)	адрес отсутствует
933	37.1.16	37.1.1	129°36.3'	39.78	данные отсутствуют	данные отсутствуют	данные отсутствуют

полное наименование должности	подпись	инициалы, фамилия
-------------------------------	---------	-------------------

М.П.

Выписка из Единого государственного реестра недвижимости об объекте недвижимости

Описание местоположения земельного участка

Земельный участок			
вид объекта недвижимости			
Лист № 1 раздела 3.2	Всего листов раздела 3.2: 30	Всего разделов: 7	Всего листов выписки: 117
09.09.2022г. № КУВИ-001/2022-155691468			
Кадастровый номер:		47:29:0787001:1820	

Сведения о характерных точках границы земельного участка				
Система координат МСК 47 зона 2				
Номер точки	Координаты, м		Описание закрепления на местности	Средняя квадратичная погрешность определения координат характерных точек границ земельного участка, м
	X	Y		
1	2	3	4	5
1	275695.97	2194522.32	-	2.5
2	275679.42	2194512.42	-	2.5
3	275673.3	2194478.13	-	2.5
4	275674.19	2194377.02	-	2.5
5	275680.53	2194328.26	-	2.5
6	275684.96	2194211.48	-	2.5
7	275684.03	2194167.15	-	2.5
8	275689.93	2194143.77	-	2.5
9	275703.06	2194085.42	-	2.5
10	275723.1	2194075.14	-	2.5
11	275748.02	2194078.26	-	2.5
12	275774.29	2194076.67	-	2.5
13	275797.97	2194058.69	-	2.5
14	275825.36	2194053.67	-	2.5
15	275837.66	2194059.21	-	2.5
16	275839.71	2194133.25	-	2.5
17	275850.36	2194149.74	-	2.5
18	275874.9	2194165.12	-	2.5
19	275881.85	2194176.83	-	2.5
20	275882.61	2194201.15	-	2.5
21	275880.17	2194231.89	-	2.5
22	275834.55	2194240.11	-	2.5
23	275817.79	2194238.82	-	2.5
24	275811.44	2194230.13	-	2.5

полное наименование должности	подпись	инициалы, фамилия

М.П.

Земельный участок					
вид объекта недвижимости					
Лист № 2 раздела 3.2		Всего листов раздела 3.2: 30		Всего разделов: 7	Всего листов выписки: 117
09.09.2022г. № КУВИ-001/2022-155691468					
Кадастровый номер:			47:29:0787001:1820		
25	275814.29	2194209.51	-	2.5	
26	275812.82	2194190.77	-	2.5	
27	275801.48	2194168.9	-	2.5	
28	275787.38	2194153.22	-	2.5	
29	275767.59	2194152.53	-	2.5	
30	275750.16	2194161.34	-	2.5	
31	275742.98	2194184.05	-	2.5	
32	275736.34	2194362.98	-	2.5	
33	275746.92	2194492.22	-	2.5	
34	275743.64	2194513.04	-	2.5	
35	275734.82	2194520.89	-	2.5	
36	275695.97	2194522.32	-	2.5	
1	278676.99	2193589.51	-	2.5	
2	278655.86	2193563.16	-	2.5	
3	278643.19	2193531.57	-	2.5	
4	278640.08	2193508.93	-	2.5	
5	278633.63	2193493.56	-	2.5	
6	278631.82	2193470.51	-	2.5	
7	278640.38	2193436.85	-	2.5	
8	278670.92	2193415.35	-	2.5	
9	278721.8	2193408.13	-	2.5	
10	278771.42	2193413.8	-	2.5	
11	278802.03	2193395.75	-	2.5	
12	278844.13	2193363.65	-	2.5	
13	278853.48	2193364.22	-	2.5	
14	278884.55	2193402.76	-	2.5	
15	278892.45	2193421.59	-	2.5	
16	278894.63	2193441.42	-	2.5	
17	278818.51	2193445.69	-	2.5	
18	278784.58	2193455.95	-	2.5	
19	278748.16	2193489.63	-	2.5	
20	278720.13	2193523.22	-	2.5	
21	278692.38	2193589.09	-	2.5	

полное наименование должности	подпись	инициалы, фамилия
-------------------------------	---------	-------------------

М.П.

Земельный участок					
вид объекта недвижимости					
Лист № 3 раздела 3.2		Всего листов раздела 3.2: 30		Всего разделов: 7	Всего листов выписки: 117
09.09.2022г. № КУВИ-001/2022-155691468					
Кадастровый номер:			47:29:0787001:1820		
22	278676.99	2193589.51	-	2.5	
1	277612.84	2194550.48	-	2.5	
2	277604.77	2194549.58	-	2.5	
3	277603.73	2194540.62	-	2.5	
4	277602.81	2194531.09	-	2.5	
5	277599.59	2194524.53	-	2.5	
6	277590.2	2194522.04	-	2.5	
7	277565.42	2194542.36	-	2.5	
8	277557.32	2194546.47	-	2.5	
9	277551.98	2194545.83	-	2.5	
10	277548.78	2194541.28	-	2.5	
11	277550.1	2194533.8	-	2.5	
12	277555.77	2194525.98	-	2.5	
13	277572.61	2194514.16	-	2.5	
14	277604.79	2194471.4	-	2.5	
15	277639.01	2194416.83	-	2.5	
16	277650.46	2194383.62	-	2.5	
17	277668.98	2194363.03	-	2.5	
18	277683.63	2194344.01	-	2.5	
19	277696.9	2194340.86	-	2.5	
20	277720.41	2194341.31	-	2.5	
21	277733.48	2194343.25	-	2.5	
22	277744.88	2194354.65	-	2.5	
23	277749.29	2194360.67	-	2.5	
24	277750.87	2194364.76	-	2.5	
25	277734.3	2194381.3	-	2.5	
26	277727.31	2194405.19	-	2.5	
27	277723.19	2194453.82	-	2.5	
28	277715.57	2194464.3	-	2.5	
29	277709.71	2194467.73	-	2.5	
30	277707.07	2194465.97	-	2.5	
31	277703.08	2194461.34	-	2.5	
32	277700.38	2194451.54	-	2.5	

полное наименование должности	подпись	инициалы, фамилия
-------------------------------	---------	-------------------

М.П.

Земельный участок					
вид объекта недвижимости					
Лист № 4 раздела 3.2		Всего листов раздела 3.2: 30		Всего разделов: 7	Всего листов выписки: 117
09.09.2022г. № КУВИ-001/2022-155691468					
Кадастровый номер:			47:29:0787001:1820		
33	277694.38	2194443.65	-	2.5	
34	277679.56	2194443.44	-	2.5	
35	277671.47	2194449.6	-	2.5	
36	277667.98	2194455.01	-	2.5	
37	277666.02	2194466.71	-	2.5	
38	277636.22	2194505.16	-	2.5	
39	277619.19	2194542.1	-	2.5	
40	277612.84	2194550.48	-	2.5	
1	276845.85	2194324.14	-	2.5	
2	276829.99	2194321.75	-	2.5	
3	276826.33	2194313.62	-	2.5	
4	276828.8	2194305.36	-	2.5	
5	276840.78	2194296.53	-	2.5	
6	276894.03	2194271.95	-	2.5	
7	276942.15	2194239.12	-	2.5	
8	276979.77	2194196.77	-	2.5	
9	277013.89	2194155.13	-	2.5	
10	277085.17	2194103.98	-	2.5	
11	277132.4	2194076.26	-	2.5	
12	277206.31	2194009.33	-	2.5	
13	277242.95	2193966.16	-	2.5	
14	277274.91	2193902.44	-	2.5	
15	277298.72	2193836.59	-	2.5	
16	277307.63	2193782.84	-	2.5	
17	277324.57	2193731.76	-	2.5	
18	277340.55	2193709.11	-	2.5	
19	277372.19	2193660.16	-	2.5	
20	277409.64	2193648.75	-	2.5	
21	277471.53	2193613.75	-	2.5	
22	277498.31	2193610.45	-	2.5	
23	277479.23	2193644.33	-	2.5	
24	277467.52	2193683.34	-	2.5	
25	277462.67	2193764.23	-	2.5	

полное наименование должности	подпись	инициалы, фамилия
-------------------------------	---------	-------------------

М.П.

Земельный участок				
вид объекта недвижимости				
Лист № 5 раздела 3.2		Всего листов раздела 3.2: 30		Всего разделов: 7
Всего листов выписки: 117				
09.09.2022г. № КУВИ-001/2022-155691468				
Кадастровый номер:			47:29:0787001:1820	
26	277457.71	2193822.22	-	2.5
27	277459.7	2193824.48	-	2.5
28	277442.5	2193858.88	-	2.5
29	277439.42	2193858.72	-	2.5
30	277408.56	2193888.49	-	2.5
31	277383.12	2193904.77	-	2.5
32	277344.54	2193908.12	-	2.5
33	277323.99	2193904.73	-	2.5
34	277313.87	2193907.16	-	2.5
35	277280.56	2193940.98	-	2.5
36	277252.17	2193990.38	-	2.5
37	277214.58	2194040	-	2.5
38	277196.36	2194061.83	-	2.5
39	277130.81	2194105.43	-	2.5
40	277096.92	2194133.22	-	2.5
41	277083.32	2194155.53	-	2.5
42	277059.15	2194193.37	-	2.5
43	277031.23	2194217.49	-	2.5
44	276999.62	2194238.73	-	2.5
45	276977.82	2194249.89	-	2.5
46	276948.15	2194272.95	-	2.5
47	276926.83	2194277.94	-	2.5
48	276912.5	2194281.74	-	2.5
49	276900.79	2194295.64	-	2.5
50	276890.5	2194309.36	-	2.5
51	276845.85	2194324.14	-	2.5
1	283527.49	2194244.48	-	2.5
2	283479.73	2194242.57	-	2.5
3	283452.31	2194239.96	-	2.5
4	283470.3	2194030.65	-	2.5
5	283490.44	2194033.39	-	2.5
6	283509.66	2194044.52	-	2.5
7	283557.5	2194078.95	-	2.5

полное наименование должности	подпись	инициалы, фамилия
-------------------------------	---------	-------------------

М.П.

Земельный участок					
вид объекта недвижимости					
Лист № 6 раздела 3.2		Всего листов раздела 3.2: 30		Всего разделов: 7	Всего листов выписки: 117
09.09.2022г. № КУВИ-001/2022-155691468					
Кадастровый номер:			47:29:0787001:1820		
8	283548.18	2194244.35	-	2.5	
9	283527.49	2194244.48	-	2.5	
1	283596.44	2189660.96	-	2.5	
2	283574.24	2189634.07	-	2.5	
3	283585.08	2189612.84	-	2.5	
4	283649.91	2189591.12	-	2.5	
5	283740.47	2189544.67	-	2.5	
6	283790.59	2189516.27	-	2.5	
7	283827.68	2189481.51	-	2.5	
8	283962.85	2189412.34	-	2.5	
9	284040.38	2189367.56	-	2.5	
10	284134.28	2189345.18	-	2.5	
11	284172.04	2189354.2	-	2.5	
12	284188.64	2189382.39	-	2.5	
13	284225.98	2189401.09	-	2.5	
14	284277	2189385.52	-	2.5	
15	284409.59	2189326.45	-	2.5	
16	284544.61	2189276.89	-	2.5	
17	284664.27	2189256.29	-	2.5	
18	284777.55	2189250.94	-	2.5	
19	284878.91	2189272.28	-	2.5	
20	284967.95	2189284.26	-	2.5	
21	285008.22	2189296.07	-	2.5	
22	285016.65	2189307.38	-	2.5	
23	285007.93	2189315	-	2.5	
24	284969.69	2189317.44	-	2.5	
25	284798.27	2189318.78	-	2.5	
26	284613.14	2189326.8	-	2.5	
27	284523.05	2189335.94	-	2.5	
28	284321.41	2189390.62	-	2.5	
29	284065.11	2189465.48	-	2.5	
30	283835.53	2189561.05	-	2.5	
31	283662.1	2189634.27	-	2.5	

полное наименование должности	подпись	инициалы, фамилия
-------------------------------	---------	-------------------

М.П.

Земельный участок					
вид объекта недвижимости					
Лист № 7 раздела 3.2		Всего листов раздела 3.2: 30		Всего разделов: 7	Всего листов выписки: 117
09.09.2022г. № КУВИ-001/2022-155691468					
Кадастровый номер:			47:29:0787001:1820		
32	283596.44	2189660.96	-	2.5	
1	281836.99	2197345.86	-	2.5	
2	281509.78	2197231.25	-	2.5	
3	281541.94	2197144.76	-	2.5	
4	281569.03	2197114.15	-	2.5	
5	281637.87	2197051.39	-	2.5	
6	281692.75	2197003.08	-	2.5	
7	281747.3	2197042.55	-	2.5	
8	281835.85	2197112.6	-	2.5	
9	281850.76	2197155.84	-	2.5	
10	281827.25	2197239	-	2.5	
11	281836.99	2197345.86	-	2.5	
1	283228.47	2192899.01	-	2.5	
2	283171.67	2192899	-	2.5	
3	283166.07	2192871.37	-	2.5	
4	283167.31	2192790.49	-	2.5	
5	283164.59	2192743.97	-	2.5	
6	283151.72	2192685.25	-	2.5	
7	283217.75	2192700.89	-	2.5	
8	283274.17	2192725.86	-	2.5	
9	283329.65	2192700.03	-	2.5	
10	283359.58	2192656.6	-	2.5	
11	283349.96	2192610.83	-	2.5	
12	283346.63	2192547.09	-	2.5	
13	283372.78	2192525.98	-	2.5	
14	283425.9	2192541.43	-	2.5	
15	283466.37	2192596.27	-	2.5	
16	283488.33	2192679.23	-	2.5	
17	283481.58	2192782.41	-	2.5	
18	283447.79	2192853.32	-	2.5	
19	283410.75	2192855.34	-	2.5	
20	283344.74	2192837.97	-	2.5	
21	283307.29	2192810.71	-	2.5	

полное наименование должности	подпись	инициалы, фамилия
-------------------------------	---------	-------------------

М.П.

Земельный участок				
вид объекта недвижимости				
Лист № 8 раздела 3.2		Всего листов раздела 3.2: 30		Всего разделов: 7
Всего листов выписки: 117				
09.09.2022г. № КУВИ-001/2022-155691468				
Кадастровый номер:			47:29:0787001:1820	
22	283290.2	2192802.7	-	2.5
23	283264.93	2192822.97	-	2.5
24	283275.2	2192882.52	-	2.5
25	283228.47	2192899.01	-	2.5
1	276032.07	2193532.34	-	2.5
2	276021.22	2193532.34	-	2.5
3	276016.97	2193530.46	-	2.5
4	276025.38	2193511.83	-	2.5
5	276028.61	2193481.35	-	2.5
6	276024.88	2193459.1	-	2.5
7	276002.66	2193417.82	-	2.5
8	275993.39	2193394.37	-	2.5
9	275992.62	2193375.84	-	2.5
10	275996.25	2193352.23	-	2.5
11	276003.46	2193327.78	-	2.5
12	276025.76	2193297.69	-	2.5
13	276041.38	2193282.59	-	2.5
14	276104.2	2193253.66	-	2.5
15	276119.06	2193252.93	-	2.5
16	276131.95	2193261.37	-	2.5
17	276142.68	2193269.23	-	2.5
18	276143.89	2193285.87	-	2.5
19	276140.2	2193325.34	-	2.5
20	276138.88	2193347.68	-	2.5
21	276140.2	2193357.68	-	2.5
22	276140.98	2193374.48	-	2.5
23	276142.61	2193377.01	-	2.5
24	276159.56	2193385.75	-	2.5
25	276189	2193386.08	-	2.5
26	276197.74	2193378.58	-	2.5
27	276208.36	2193364.21	-	2.5
28	276217.82	2193352.2	-	2.5
29	276225.53	2193350.75	-	2.5

полное наименование должности	подпись	инициалы, фамилия
-------------------------------	---------	-------------------

М.П.

Земельный участок					
вид объекта недвижимости					
Лист № 9 раздела 3.2		Всего листов раздела 3.2: 30		Всего разделов: 7	Всего листов выписки: 117
09.09.2022г. № КУВИ-001/2022-155691468					
Кадастровый номер:			47:29:0787001:1820		
30	276264.53	2193361.56	-	2.5	
31	276311.22	2193381.34	-	2.5	
32	276351.67	2193383.15	-	2.5	
33	276375.99	2193389.36	-	2.5	
34	276380.88	2193399.15	-	2.5	
35	276380.88	2193409.47	-	2.5	
36	276366.7	2193418.12	-	2.5	
37	276357.64	2193436.27	-	2.5	
38	276345.54	2193458.42	-	2.5	
39	276333.49	2193467.81	-	2.5	
40	276319.04	2193468.99	-	2.5	
41	276295.42	2193457.69	-	2.5	
42	276244.58	2193433.33	-	2.5	
43	276196.92	2193420.69	-	2.5	
44	276162.26	2193423.52	-	2.5	
45	276143.27	2193434.24	-	2.5	
46	276131	2193456.63	-	2.5	
47	276121.24	2193494.79	-	2.5	
48	276114.25	2193516.27	-	2.5	
49	276096.78	2193525	-	2.5	
50	276032.07	2193532.34	-	2.5	
1	281823.82	2192960.26	-	2.5	
2	281922.84	2192703.36	-	2.5	
3	282008.9	2192638.41	-	2.5	
4	282040.44	2192695.66	-	2.5	
5	282050.83	2192719.1	-	2.5	
6	281941.57	2192827.91	-	2.5	
7	281906.7	2192905.01	-	2.5	
8	281823.82	2192960.26	-	2.5	
1	275508.96	2194433.82	-	2.5	
2	275485.65	2194431.58	-	2.5	
3	275479.56	2194427.84	-	2.5	
4	275474.57	2194414.65	-	2.5	

полное наименование должности	подпись	инициалы, фамилия
-------------------------------	---------	-------------------

М.П.

Земельный участок					
вид объекта недвижимости					
Лист № 10 раздела 3.2		Всего листов раздела 3.2: 30		Всего разделов: 7	Всего листов выписки: 117
09.09.2022г. № КУВИ-001/2022-155691468					
Кадастровый номер:			47:29:0787001:1820		
5	275472.94	2194391.61	-	2.5	
6	275467.22	2194367.86	-	2.5	
7	275466.13	2194352.36	-	2.5	
8	275471.04	2194330.69	-	2.5	
9	275461.73	2194310.78	-	2.5	
10	275439.56	2194294.35	-	2.5	
11	275400.27	2194271.68	-	2.5	
12	275396.21	2194260.86	-	2.5	
13	275405.24	2194253.24	-	2.5	
14	275425.29	2194250.49	-	2.5	
15	275476.35	2194286.87	-	2.5	
16	275497.16	2194299.62	-	2.5	
17	275501.17	2194305.7	-	2.5	
18	275501.65	2194318.18	-	2.5	
19	275495.58	2194338.11	-	2.5	
20	275494.11	2194352.08	-	2.5	
21	275500.3	2194372.38	-	2.5	
22	275517.06	2194398.42	-	2.5	
23	275518.04	2194422.53	-	2.5	
24	275508.96	2194433.82	-	2.5	
1	277571.34	2194412.51	-	2.5	
2	277562.18	2194405.29	-	2.5	
3	277547.67	2194395.64	-	2.5	
4	277539.24	2194382.83	-	2.5	
5	277536.21	2194367.52	-	2.5	
6	277547.76	2194339.26	-	2.5	
7	277563.6	2194313.01	-	2.5	
8	277583.18	2194296.05	-	2.5	
9	277591.99	2194297.24	-	2.5	
10	277594.92	2194303.73	-	2.5	
11	277589.77	2194319.16	-	2.5	
12	277596.35	2194325.91	-	2.5	
13	277636.43	2194338.05	-	2.5	

полное наименование должности	подпись	инициалы, фамилия
-------------------------------	---------	-------------------

М.П.

Земельный участок				
вид объекта недвижимости				
Лист № 11 раздела 3.2	Всего листов раздела 3.2: 30		Всего разделов: 7	Всего листов выписки: 117
09.09.2022г. № КУВИ-001/2022-155691468				
Кадастровый номер:			47:29:0787001:1820	
14	277618.89	2194362.78	-	2.5
15	277593.25	2194398.38	-	2.5
16	277580.16	2194412.41	-	2.5
17	277571.34	2194412.51	-	2.5
1	275666.95	2198884.32	-	2.5
2	275606.82	2198875.79	-	2.5
3	275569.1	2198848.19	-	2.5
4	275548.66	2198782.08	-	2.5
5	275557.82	2198739.17	-	2.5
6	275584.62	2198664.64	-	2.5
7	275605.29	2198596.92	-	2.5
8	275640.6	2198529.39	-	2.5
9	275663.33	2198502.15	-	2.5
10	275712.36	2198504.51	-	2.5
11	275792.17	2198521.9	-	2.5
12	275808.09	2198554.81	-	2.5
13	275814.42	2198597.93	-	2.5
14	275829.41	2198635.99	-	2.5
15	275836.77	2198665.35	-	2.5
16	275820.18	2198684.07	-	2.5
17	275788.39	2198745.62	-	2.5
18	275746.36	2198801.01	-	2.5
19	275694.01	2198855.41	-	2.5
20	275666.95	2198884.32	-	2.5
1	279480.89	2193416.4	-	2.5
2	279405.91	2193394.22	-	2.5
3	279314.27	2193370.94	-	2.5
4	279212.55	2193352.03	-	2.5
5	279217.03	2193340.04	-	2.5
6	279230.95	2193329.92	-	2.5
7	279265.67	2193324.61	-	2.5
8	279323.88	2193346.12	-	2.5
9	279352.35	2193356	-	2.5

полное наименование должности	подпись	инициалы, фамилия
-------------------------------	---------	-------------------

М.П.

Земельный участок					
вид объекта недвижимости					
Лист № 12 раздела 3.2		Всего листов раздела 3.2: 30		Всего разделов: 7	Всего листов выписки: 117
09.09.2022г. № КУВИ-001/2022-155691468					
Кадастровый номер:			47:29:0787001:1820		
10	279380.92	2193373.84	-	2.5	
11	279423.56	2193393.62	-	2.5	
12	279475.05	2193403.83	-	2.5	
13	279480.89	2193416.4	-	2.5	
1	285036.48	2194482.89	-	2.5	
2	284998.11	2194461.05	-	2.5	
3	284949.67	2194442.55	-	2.5	
4	284939.47	2194433.38	-	2.5	
5	284948.23	2194421.88	-	2.5	
6	284958.21	2194416.42	-	2.5	
7	284998.4	2194435.04	-	2.5	
8	285007.01	2194435.16	-	2.5	
9	285027.55	2194411.77	-	2.5	
10	285040.06	2194409.36	-	2.5	
11	285046.79	2194421.07	-	2.5	
12	285044.03	2194433.94	-	2.5	
13	285033.16	2194442.4	-	2.5	
14	285031.18	2194461.3	-	2.5	
15	285040.94	2194471.76	-	2.5	
16	285036.48	2194482.89	-	2.5	
1	275353.5	2199029.99	-	2.5	
2	275270.98	2199022.45	-	2.5	
3	275291.83	2199007.23	-	2.5	
4	275298.48	2198992.69	-	2.5	
5	275303.86	2198975.98	-	2.5	
6	275330.88	2198982.79	-	2.5	
7	275356.61	2198990.01	-	2.5	
8	275359.47	2199001.66	-	2.5	
9	275353.77	2199009.33	-	2.5	
10	275363.44	2199026.67	-	2.5	
11	275353.5	2199029.99	-	2.5	
1	275043.2	2199775.56	-	2.5	
2	274891.56	2199722.37	-	2.5	

полное наименование должности	подпись	инициалы, фамилия
-------------------------------	---------	-------------------

М.П.

Земельный участок					
вид объекта недвижимости					
Лист № 13 раздела 3.2		Всего листов раздела 3.2: 30		Всего разделов: 7	Всего листов выписки: 117
09.09.2022г. № КУВИ-001/2022-155691468					
Кадастровый номер:			47:29:0787001:1820		
3	274813.53	2199700.27	-	2.5	
4	274808.46	2199660.18	-	2.5	
5	274830.5	2199620.02	-	2.5	
6	274879.98	2199587.53	-	2.5	
7	274935.58	2199580.51	-	2.5	
8	274976.7	2199595.25	-	2.5	
9	275010.19	2199633.98	-	2.5	
10	275065.49	2199683.33	-	2.5	
11	275099.13	2199677.31	-	2.5	
12	275167.29	2199698	-	2.5	
13	275043.2	2199775.56	-	2.5	
1	278552.78	2193689.69	-	2.5	
2	278536.22	2193674.38	-	2.5	
3	278496.9	2193655.95	-	2.5	
4	278483.63	2193650.59	-	2.5	
5	278483.41	2193636.39	-	2.5	
6	278489.12	2193613.45	-	2.5	
7	278489.55	2193510.61	-	2.5	
8	278520.7	2193528.7	-	2.5	
9	278547.7	2193565.89	-	2.5	
10	278553.66	2193584.48	-	2.5	
11	278541.38	2193600.44	-	2.5	
12	278537.98	2193612.23	-	2.5	
13	278539.55	2193637.85	-	2.5	
14	278563.46	2193679.73	-	2.5	
15	278559.24	2193689.13	-	2.5	
16	278552.78	2193689.69	-	2.5	
1	285159.57	2194513.4	-	2.5	
2	285115.28	2194479.66	-	2.5	
3	285115.77	2194411.67	-	2.5	
4	285126.35	2194392.88	-	2.5	
5	285127.87	2194376.12	-	2.5	
6	285108.45	2194348.75	-	2.5	

полное наименование должности	подпись	инициалы, фамилия
-------------------------------	---------	-------------------

М.П.

Земельный участок				
вид объекта недвижимости				
Лист № 14 раздела 3.2		Всего листов раздела 3.2: 30		Всего разделов: 7
Всего листов выписки: 117				
09.09.2022г. № КУВИ-001/2022-155691468				
Кадастровый номер:			47:29:0787001:1820	
7	285133.53	2194339.62	-	2.5
8	285179.57	2194340.25	-	2.5
9	285177.58	2194359.58	-	2.5
10	285157.47	2194414.39	-	2.5
11	285159.57	2194513.4	-	2.5
1	278998.67	2193433.68	-	2.5
2	278993.04	2193421.34	-	2.5
3	278980.25	2193354.02	-	2.5
4	278997.91	2193352.99	-	2.5
5	279020.75	2193365.58	-	2.5
6	279032.2	2193377.58	-	2.5
7	279045.31	2193393.27	-	2.5
8	279057.28	2193398.17	-	2.5
9	279074.05	2193399.06	-	2.5
10	279090.27	2193393.92	-	2.5
11	279110.73	2193392.28	-	2.5
12	279122.09	2193395.46	-	2.5
13	279127.78	2193403.51	-	2.5
14	279125.47	2193414.45	-	2.5
15	279112.52	2193431.69	-	2.5
16	278998.67	2193433.68	-	2.5
1	283569.23	2189601	-	2.5
2	283531.71	2189410.21	-	2.5
3	283530.41	2189382.65	-	2.5
4	283591	2189248.46	-	2.5
5	283605.02	2189232.32	-	2.5
6	283695.21	2189244.03	-	2.5
7	283669.76	2189275.49	-	2.5
8	283610.95	2189350.32	-	2.5
9	283611.97	2189395.95	-	2.5
10	283625.27	2189426.28	-	2.5
11	283706.66	2189450.77	-	2.5
12	283757.51	2189446.39	-	2.5

полное наименование должности	подпись	инициалы, фамилия
-------------------------------	---------	-------------------

М.П.

Земельный участок					
вид объекта недвижимости					
Лист № 15 раздела 3.2		Всего листов раздела 3.2: 30		Всего разделов: 7	Всего листов выписки: 117
09.09.2022г. № КУВИ-001/2022-155691468					
Кадастровый номер:			47:29:0787001:1820		
13	283801.51	2189439.32	-	2.5	
14	283802.9	2189460.86	-	2.5	
15	283786.8	2189500.2	-	2.5	
16	283740.75	2189528.76	-	2.5	
17	283644.35	2189584.94	-	2.5	
18	283569.23	2189601	-	2.5	
1	283458.06	2192157.2	-	2.5	
2	283450.42	2192152.7	-	2.5	
3	283456.88	2192132.99	-	2.5	
4	283575.2	2191846.72	-	2.5	
5	283593.4	2191852.94	-	2.5	
6	283656.14	2191899.13	-	2.5	
7	283752.87	2191935.09	-	2.5	
8	283750.14	2191968.9	-	2.5	
9	283754.81	2192000.82	-	2.5	
10	283764.67	2192031.09	-	2.5	
11	283760.69	2192066.32	-	2.5	
12	283722.5	2192087.25	-	2.5	
13	283692.34	2192089.37	-	2.5	
14	283693.9	2192043.77	-	2.5	
15	283709.49	2191982.05	-	2.5	
16	283687.59	2191950.73	-	2.5	
17	283645.57	2191940.61	-	2.5	
18	283624.78	2191949.76	-	2.5	
19	283615.61	2191929.82	-	2.5	
20	283610.05	2191899.61	-	2.5	
21	283597.53	2191874.46	-	2.5	
22	283575.79	2191888.76	-	2.5	
23	283562.89	2191944.5	-	2.5	
24	283561.91	2192008.18	-	2.5	
25	283546.39	2192065.61	-	2.5	
26	283541.26	2192119.75	-	2.5	
27	283564.85	2192152.82	-	2.5	

полное наименование должности	подпись	инициалы, фамилия
-------------------------------	---------	-------------------

М.П.

Земельный участок					
вид объекта недвижимости					
Лист № 16 раздела 3.2		Всего листов раздела 3.2: 30		Всего разделов: 7	Всего листов выписки: 117
09.09.2022г. № КУВИ-001/2022-155691468					
Кадастровый номер:			47:29:0787001:1820		
28	283514.9	2192154.63	-	2.5	
29	283458.06	2192157.2	-	2.5	
1	274138.24	2199280.51	-	2.5	
2	274122.83	2199273.85	-	2.5	
3	274117.28	2199254.42	-	2.5	
4	274116.86	2199220.42	-	2.5	
5	274089.6	2199165.84	-	2.5	
6	274093.98	2199110.82	-	2.5	
7	274101.7	2199079.5	-	2.5	
8	274103.22	2199028.74	-	2.5	
9	274111.68	2198973.77	-	2.5	
10	274126.95	2198958.05	-	2.5	
11	274143.75	2198956.98	-	2.5	
12	274194.69	2199010.14	-	2.5	
13	274221.1	2199030.71	-	2.5	
14	274226.74	2199060.91	-	2.5	
15	274206.25	2199080.87	-	2.5	
16	274190.42	2199090.13	-	2.5	
17	274189.83	2199152.09	-	2.5	
18	274178.36	2199190.23	-	2.5	
19	274171.9	2199206.93	-	2.5	
20	274166.36	2199269.26	-	2.5	
21	274138.24	2199280.51	-	2.5	
1	275365.44	2199550.4	-	2.5	
2	275357.64	2199521.04	-	2.5	
3	275372.08	2199436.88	-	2.5	
4	275372.82	2199380.52	-	2.5	
5	275357.45	2199337.72	-	2.5	
6	275366.75	2199251.34	-	2.5	
7	275384.9	2199245.56	-	2.5	
8	275416.09	2199262.74	-	2.5	
9	275454.21	2199309.29	-	2.5	
10	275470.16	2199373.18	-	2.5	

полное наименование должности	подпись	инициалы, фамилия
-------------------------------	---------	-------------------

М.П.

Земельный участок				
вид объекта недвижимости				
Лист № 17 раздела 3.2	Всего листов раздела 3.2: 30		Всего разделов: 7	Всего листов выписки: 117
09.09.2022г. № КУВИ-001/2022-155691468				
Кадастровый номер:			47:29:0787001:1820	
11	275479.99	2199411.61	-	2.5
12	275504.65	2199434.31	-	2.5
13	275365.44	2199550.4	-	2.5
1	274255.32	2198683.46	-	2.5
2	274242.44	2198681.14	-	2.5
3	274228.58	2198655.57	-	2.5
4	274223.87	2198620.65	-	2.5
5	274235.22	2198608.32	-	2.5
6	274244.68	2198608.44	-	2.5
7	274250.86	2198629.61	-	2.5
8	274260.25	2198668.46	-	2.5
9	274255.32	2198683.46	-	2.5
1	275797.34	2195085.78	-	2.5
2	275749.16	2195084.46	-	2.5
3	275744.8	2195079.54	-	2.5
4	275743.23	2195067.93	-	2.5
5	275743.59	2195053.52	-	2.5
6	275745.44	2195034.45	-	2.5
7	275755.62	2195025.19	-	2.5
8	275769.63	2195007.66	-	2.5
9	275778.31	2194986.77	-	2.5
10	275778.66	2194968.22	-	2.5
11	275771.09	2194938.91	-	2.5
12	275770.73	2194920.19	-	2.5
13	275771.37	2194911.47	-	2.5
14	275784.59	2194899.26	-	2.5
15	275802.53	2194888.91	-	2.5
16	275830.49	2194885.47	-	2.5
17	275878.79	2194903.27	-	2.5
18	275917.18	2194916.23	-	2.5
19	275934.8	2194917.68	-	2.5
20	275944.69	2194909.86	-	2.5
21	275952.28	2194901.82	-	2.5

полное наименование должности	подпись	инициалы, фамилия
-------------------------------	---------	-------------------

М.П.

Земельный участок				
вид объекта недвижимости				
Лист № 18 раздела 3.2		Всего листов раздела 3.2: 30		Всего разделов: 7
Всего листов выписки: 117				
09.09.2022г. № КУВИ-001/2022-155691468				
Кадастровый номер:			47:29:0787001:1820	
22	275954.06	2194891.09	-	2.5
23	275953.65	2194879.73	-	2.5
24	275944.62	2194867.89	-	2.5
25	275926.76	2194844.03	-	2.5
26	275922.41	2194835.21	-	2.5
27	275922	2194819.21	-	2.5
28	275922.42	2194803.02	-	2.5
29	275924.19	2194791.01	-	2.5
30	275930.5	2194787.76	-	2.5
31	275937.35	2194787.99	-	2.5
32	275961	2194796.08	-	2.5
33	275981.04	2194795.13	-	2.5
34	275991	2194790.73	-	2.5
35	275996.04	2194784.3	-	2.5
36	275997.15	2194774.2	-	2.5
37	275988.74	2194767.13	-	2.5
38	275969.6	2194755.83	-	2.5
39	275966.53	2194747.96	-	2.5
40	275965.74	2194739.55	-	2.5
41	275970.8	2194711.46	-	2.5
42	275989.38	2194669.61	-	2.5
43	275989.6	2194662.9	-	2.5
44	275977.29	2194635.92	-	2.5
45	275965.92	2194609.52	-	2.5
46	275964.03	2194598.96	-	2.5
47	275965.13	2194589.39	-	2.5
48	275968.62	2194584.65	-	2.5
49	275989.45	2194557.38	-	2.5
50	276016.69	2194525.6	-	2.5
51	276023.77	2194507.45	-	2.5
52	276030.71	2194486.27	-	2.5
53	276039.07	2194456.66	-	2.5
54	276050.89	2194440.04	-	2.5

полное наименование должности	подпись	инициалы, фамилия
-------------------------------	---------	-------------------

М.П.

Земельный участок				
вид объекта недвижимости				
Лист № 19 раздела 3.2	Всего листов раздела 3.2: 30		Всего разделов: 7	Всего листов выписки: 117
09.09.2022г. № КУВИ-001/2022-155691468				
Кадастровый номер:			47:29:0787001:1820	
55	276076.07	2194411.9	-	2.5
56	276090.18	2194398.7	-	2.5
57	276100.2	2194394.21	-	2.5
58	276113.92	2194393.63	-	2.5
59	276128.71	2194399.05	-	2.5
60	276144.3	2194416.1	-	2.5
61	276155.22	2194421.24	-	2.5
62	276186.45	2194421.29	-	2.5
63	276195.48	2194422.35	-	2.5
64	276204.46	2194427.84	-	2.5
65	276216.98	2194442.61	-	2.5
66	276222.96	2194458.17	-	2.5
67	276227.09	2194488.48	-	2.5
68	276227.52	2194505.56	-	2.5
69	276228.89	2194517.92	-	2.5
70	276239.98	2194525.14	-	2.5
71	276247.49	2194524.15	-	2.5
72	276257.29	2194511.03	-	2.5
73	276259.69	2194482.26	-	2.5
74	276263.2	2194454.66	-	2.5
75	276272.4	2194433.6	-	2.5
76	276301.86	2194381.37	-	2.5
77	276315.16	2194360.16	-	2.5
78	276325.02	2194347.17	-	2.5
79	276330.79	2194344.01	-	2.5
80	276337.2	2194348.67	-	2.5
81	276350.04	2194372.48	-	2.5
82	276362.96	2194410.16	-	2.5
83	276369.08	2194423.53	-	2.5
84	276393.68	2194426.71	-	2.5
85	276424.1	2194420.3	-	2.5
86	276439.76	2194427.66	-	2.5
87	276457.62	2194439.24	-	2.5

полное наименование должности	подпись	инициалы, фамилия
-------------------------------	---------	-------------------

М.П.

Земельный участок					
вид объекта недвижимости					
Лист № 20 раздела 3.2		Всего листов раздела 3.2: 30		Всего разделов: 7	Всего листов выписки: 117
09.09.2022г. № КУВИ-001/2022-155691468					
Кадастровый номер:			47:29:0787001:1820		
88	276483.1	2194436.68	-	2.5	
89	276514.48	2194425.69	-	2.5	
90	276547.39	2194410.02	-	2.5	
91	276584.35	2194403.65	-	2.5	
92	276631.72	2194396.19	-	2.5	
93	276664.5	2194386.25	-	2.5	
94	276700.82	2194367.81	-	2.5	
95	276719.76	2194358.98	-	2.5	
96	276746.24	2194354.3	-	2.5	
97	276762.1	2194355.08	-	2.5	
98	276762.82	2194356.99	-	2.5	
99	276762.42	2194365.74	-	2.5	
100	276758.75	2194377	-	2.5	
101	276745.63	2194387.55	-	2.5	
102	276720.75	2194398.97	-	2.5	
103	276704.43	2194415.75	-	2.5	
104	276690.66	2194433.07	-	2.5	
105	276672.02	2194444.28	-	2.5	
106	276654.93	2194450.53	-	2.5	
107	276618.54	2194449.68	-	2.5	
108	276559.62	2194454.4	-	2.5	
109	276491.01	2194458.6	-	2.5	
110	276440.21	2194468.09	-	2.5	
111	276407.09	2194481.02	-	2.5	
112	276362.85	2194511.44	-	2.5	
113	276339.28	2194539.7	-	2.5	
114	276327.27	2194569.54	-	2.5	
115	276321.21	2194608.38	-	2.5	
116	276311.62	2194628.59	-	2.5	
117	276304.05	2194628.59	-	2.5	
118	276300.21	2194625.31	-	2.5	
119	276289.18	2194592.95	-	2.5	
120	276281.55	2194558.99	-	2.5	

полное наименование должности	подпись	инициалы, фамилия
-------------------------------	---------	-------------------

М.П.

Земельный участок				
вид объекта недвижимости				
Лист № 21 раздела 3.2	Всего листов раздела 3.2: 30		Всего разделов: 7	Всего листов выписки: 117
09.09.2022г. № КУВИ-001/2022-155691468				
Кадастровый номер:			47:29:0787001:1820	
121	276274.06	2194545.49	-	2.5
122	276253.36	2194543.4	-	2.5
123	276240.74	2194556.06	-	2.5
124	276233.81	2194569.35	-	2.5
125	276233.76	2194590.66	-	2.5
126	276238.02	2194633.18	-	2.5
127	276247.75	2194659.22	-	2.5
128	276259.35	2194672.92	-	2.5
129	276270.56	2194674.29	-	2.5
130	276303.81	2194667.46	-	2.5
131	276316.71	2194687.15	-	2.5
132	276318.55	2194699.08	-	2.5
133	276297.45	2194709.45	-	2.5
134	276275.02	2194724.47	-	2.5
135	276260.54	2194738.95	-	2.5
136	276249.48	2194741.88	-	2.5
137	276240.94	2194738.08	-	2.5
138	276232.52	2194727.12	-	2.5
139	276218.9	2194712.37	-	2.5
140	276208.79	2194704.51	-	2.5
141	276187.37	2194705.34	-	2.5
142	276176	2194716.05	-	2.5
143	276170.35	2194725.06	-	2.5
144	276169.61	2194742.68	-	2.5
145	276172.86	2194767.09	-	2.5
146	276166.58	2194784.56	-	2.5
147	276161.73	2194790.29	-	2.5
148	276146.71	2194783.08	-	2.5
149	276126.78	2194781.91	-	2.5
150	276113.71	2194781.14	-	2.5
151	276100.96	2194785.98	-	2.5
152	276101.83	2194798.26	-	2.5
153	276105.99	2194805.59	-	2.5

полное наименование должности	подпись	инициалы, фамилия
-------------------------------	---------	-------------------

М.П.

Земельный участок				
вид объекта недвижимости				
Лист № 22 раздела 3.2	Всего листов раздела 3.2: 30		Всего разделов: 7	Всего листов выписки: 117
09.09.2022г. № КУВИ-001/2022-155691468				
Кадастровый номер:			47:29:0787001:1820	
154	276117.09	2194811.38	-	2.5
155	276121.3	2194814.58	-	2.5
156	276119.43	2194822.06	-	2.5
157	276104.43	2194831.83	-	2.5
158	276027.28	2194843.81	-	2.5
159	276003.49	2194851.4	-	2.5
160	275997.43	2194864.64	-	2.5
161	275997.44	2194876.23	-	2.5
162	275998.78	2194887.47	-	2.5
163	276024.96	2194912.09	-	2.5
164	276034.29	2194920.78	-	2.5
165	276032.82	2194929.1	-	2.5
166	276019.63	2194943.55	-	2.5
167	276013.46	2194953.87	-	2.5
168	276006.23	2194987.21	-	2.5
169	275970.47	2195039.46	-	2.5
170	275959.02	2195061.22	-	2.5
171	275956.45	2195068.94	-	2.5
172	275948.38	2195074.88	-	2.5
173	275935.94	2195080.44	-	2.5
174	275914.07	2195079.07	-	2.5
175	275888.35	2195082.41	-	2.5
176	275797.34	2195085.78	-	2.5
1	286336.22	2191983.7	-	2.5
2	286316.23	2191940.36	-	2.5
3	286252.32	2191842.98	-	2.5
4	286102.84	2191825.19	-	2.5
5	285958.49	2191809.2	-	2.5
6	285948.85	2191764.3	-	2.5
7	285999.23	2191734.09	-	2.5
8	286154.17	2191733.03	-	2.5
9	286230.02	2191725.59	-	2.5
10	286316.5	2191811.26	-	2.5

полное наименование должности	подпись	инициалы, фамилия
-------------------------------	---------	-------------------

М.П.

Земельный участок					
вид объекта недвижимости					
Лист № 23 раздела 3.2		Всего листов раздела 3.2: 30		Всего разделов: 7	Всего листов выписки: 117
09.09.2022г. № КУВИ-001/2022-155691468					
Кадастровый номер:			47:29:0787001:1820		
11	286419.7	2191816.29	-	2.5	
12	286507.92	2191788.39	-	2.5	
13	286634.92	2191700.83	-	2.5	
14	286665.92	2191699.58	-	2.5	
15	286694.44	2191748.22	-	2.5	
16	286606.46	2191872.53	-	2.5	
17	286541.67	2191943.83	-	2.5	
18	286505.61	2191938.11	-	2.5	
19	286466.16	2191928.89	-	2.5	
20	286415.65	2191967.71	-	2.5	
21	286336.22	2191983.7	-	2.5	
1	287657.94	2190769.82	-	2.5	
2	287559.51	2190733.88	-	2.5	
3	287512.4	2190719.38	-	2.5	
4	287495.35	2190652.85	-	2.5	
5	287450.8	2190639.26	-	2.5	
6	287443.1	2190636.56	-	2.5	
7	287536.33	2190450.36	-	2.5	
8	287553.86	2190440.41	-	2.5	
9	287578.13	2190444.64	-	2.5	
10	287594.83	2190446.39	-	2.5	
11	287654.29	2190452.77	-	2.5	
12	287682.77	2190456.07	-	2.5	
13	287725.81	2190454.46	-	2.5	
14	287731.79	2190500.7	-	2.5	
15	287732.49	2190622.93	-	2.5	
16	287758.21	2190685.29	-	2.5	
17	287741.28	2190722.9	-	2.5	
18	287657.94	2190769.82	-	2.5	
1	275354.82	2199779.19	-	2.5	
2	275359.07	2199749.55	-	2.5	
3	275358.92	2199728.04	-	2.5	
4	275324.2	2199651.85	-	2.5	

полное наименование должности	подпись	инициалы, фамилия
-------------------------------	---------	-------------------

М.П.

Земельный участок				
вид объекта недвижимости				
Лист № 24 раздела 3.2		Всего листов раздела 3.2: 30		Всего разделов: 7
Всего листов выписки: 117				
09.09.2022г. № КУВИ-001/2022-155691468				
Кадастровый номер:			47:29:0787001:1820	
5	275325.8	2199628.63	-	2.5
6	275430.7	2199536.62	-	2.5
7	275540.35	2199443.81	-	2.5
8	275617.48	2199518.83	-	2.5
9	275486.25	2199694.07	-	2.5
10	275472	2199686.48	-	2.5
11	275448.4	2199697.36	-	2.5
12	275378.51	2199776.92	-	2.5
13	275354.82	2199779.19	-	2.5
1	274962.99	2199228.01	-	2.5
2	274955.01	2199179.71	-	2.5
3	274973.63	2199137.78	-	2.5
4	274963.84	2199096.34	-	2.5
5	274971.88	2199074.07	-	2.5
6	274994.48	2199057.15	-	2.5
7	275005.99	2199032.34	-	2.5
8	275029.23	2199031.78	-	2.5
9	275046.27	2199044.91	-	2.5
10	275065.18	2199046.88	-	2.5
11	275079.67	2199058.26	-	2.5
12	275050.02	2199087.99	-	2.5
13	275019.91	2199153.01	-	2.5
14	274988.84	2199225.76	-	2.5
15	274962.99	2199228.01	-	2.5
1	275584.63	2194876.1	-	2.5
2	275572.61	2194873.79	-	2.5
3	275502.24	2194825.97	-	2.5
4	275514	2194814.93	-	2.5
5	275539.53	2194804.08	-	2.5
6	275553.01	2194826.2	-	2.5
7	275567.93	2194837.15	-	2.5
8	275582.69	2194827.02	-	2.5
9	275634.82	2194756.26	-	2.5

полное наименование должности	подпись	инициалы, фамилия
-------------------------------	---------	-------------------

М.П.

Земельный участок				
вид объекта недвижимости				
Лист № 25 раздела 3.2	Всего листов раздела 3.2: 30		Всего разделов: 7	Всего листов выписки: 117
09.09.2022г. № КУВИ-001/2022-155691468				
Кадастровый номер:			47:29:0787001:1820	
10	275665.09	2194712.33	-	2.5
11	275689.92	2194688.99	-	2.5
12	275703.72	2194687.02	-	2.5
13	275711.39	2194692.71	-	2.5
14	275710.78	2194706.48	-	2.5
15	275677.65	2194738.75	-	2.5
16	275649.46	2194755.59	-	2.5
17	275584.63	2194876.1	-	2.5
1	280907.66	2197222.64	-	2.5
2	280900.24	2197214.15	-	2.5
3	280897.21	2197184.2	-	2.5
4	280898.72	2197168.09	-	2.5
5	280899.31	2197155.83	-	2.5
6	280902.08	2197142.1	-	2.5
7	280912.06	2197136.21	-	2.5
8	280938.75	2197135.49	-	2.5
9	280942.71	2197144.58	-	2.5
10	280937.03	2197183.02	-	2.5
11	280929.81	2197207.45	-	2.5
12	280923.6	2197220.92	-	2.5
13	280907.66	2197222.64	-	2.5
1	274832.25	2199056.75	-	2.5
2	274806.44	2199056.42	-	2.5
3	274778.48	2199022.49	-	2.5
4	274745.18	2199002.26	-	2.5
5	274695.44	2198988.7	-	2.5
6	274590.17	2198943.44	-	2.5
7	274592.76	2198876.34	-	2.5
8	274616.67	2198825.01	-	2.5
9	274654.97	2198791.95	-	2.5
10	274674.65	2198734.54	-	2.5
11	274674.59	2198673.43	-	2.5
12	274652.78	2198630.12	-	2.5

полное наименование должности	подпись	инициалы, фамилия
-------------------------------	---------	-------------------

М.П.

Земельный участок					
вид объекта недвижимости					
Лист № 26 раздела 3.2		Всего листов раздела 3.2: 30		Всего разделов: 7	Всего листов выписки: 117
09.09.2022г. № КУВИ-001/2022-155691468					
Кадастровый номер:			47:29:0787001:1820		
13	274586.21	2198652.49	-	2.5	
14	274542.36	2198715.6	-	2.5	
15	274467.78	2198758.52	-	2.5	
16	274408.83	2198791.32	-	2.5	
17	274377.8	2198795.22	-	2.5	
18	274395	2198730.03	-	2.5	
19	274394.68	2198688.72	-	2.5	
20	274398.97	2198623.37	-	2.5	
21	274442.89	2198555.95	-	2.5	
22	274449.66	2198498.37	-	2.5	
23	274485.88	2198492.82	-	2.5	
24	274538.99	2198511.59	-	2.5	
25	274600.63	2198471.08	-	2.5	
26	274703.21	2198458.65	-	2.5	
27	274714.18	2198475.14	-	2.5	
28	274717.35	2198495.84	-	2.5	
29	274714.82	2198557.77	-	2.5	
30	274696.02	2198613.47	-	2.5	
31	274693.45	2198678.84	-	2.5	
32	274703.31	2198715.12	-	2.5	
33	274758.07	2198805.34	-	2.5	
34	274821	2198863.82	-	2.5	
35	274855.25	2198877.18	-	2.5	
36	274889.7	2198875.05	-	2.5	
37	274919.25	2198853.06	-	2.5	
38	274959.07	2198835.5	-	2.5	
39	274984.8	2198841.86	-	2.5	
40	274976.8	2198861.55	-	2.5	
41	274910.13	2198892.53	-	2.5	
42	274855.32	2198937.43	-	2.5	
43	274839.58	2199022.42	-	2.5	
44	274832.25	2199056.75	-	2.5	
1	286801.72	2194558.5	-	2.5	

полное наименование должности	подпись	инициалы, фамилия
-------------------------------	---------	-------------------

М.П.

Земельный участок					
вид объекта недвижимости					
Лист № 27 раздела 3.2		Всего листов раздела 3.2: 30		Всего разделов: 7	Всего листов выписки: 117
09.09.2022г. № КУВИ-001/2022-155691468					
Кадастровый номер:			47:29:0787001:1820		
2	286688.33	2194542.33	-	2.5	
3	286533.83	2194511.83	-	2.5	
4	286386.64	2194449.59	-	2.5	
5	286302.05	2194404.55	-	2.5	
6	286320.73	2194296.36	-	2.5	
7	286320.02	2194222.33	-	2.5	
8	286360.45	2194223.74	-	2.5	
9	286397.02	2194256.08	-	2.5	
10	286401.7	2194291.43	-	2.5	
11	286386.24	2194352.33	-	2.5	
12	286382.09	2194404.77	-	2.5	
13	286427.19	2194442.39	-	2.5	
14	286503.2	2194485.6	-	2.5	
15	286634.67	2194501.15	-	2.5	
16	286747.17	2194519.03	-	2.5	
17	286857.22	2194527.41	-	2.5	
18	287043.48	2194500.68	-	2.5	
19	287151.24	2194487.51	-	2.5	
20	287232.84	2194499.81	-	2.5	
21	287263.14	2194486.45	-	2.5	
22	287252.31	2194460.48	-	2.5	
23	287241.34	2194443.98	-	2.5	
24	287271.63	2194431.48	-	2.5	
25	287322.57	2194420.12	-	2.5	
26	287340.4	2194437.58	-	2.5	
27	287361.88	2194440.45	-	2.5	
28	287379.65	2194463.07	-	2.5	
29	287411.53	2194460.06	-	2.5	
30	287441.41	2194414.85	-	2.5	
31	287519.29	2194404.43	-	2.5	
32	287536.1	2194419.53	-	2.5	
33	287446.02	2194455.37	-	2.5	
34	287366.3	2194495.59	-	2.5	

полное наименование должности	подпись	инициалы, фамилия
-------------------------------	---------	-------------------

М.П.

Земельный участок					
вид объекта недвижимости					
Лист № 28 раздела 3.2		Всего листов раздела 3.2: 30		Всего разделов: 7	Всего листов выписки: 117
09.09.2022г. № КУВИ-001/2022-155691468					
Кадастровый номер:			47:29:0787001:1820		
35	287287.94	2194497.97	-	2.5	
36	287155.76	2194534.91	-	2.5	
37	287026.59	2194540.9	-	2.5	
38	286976.54	2194550.55	-	2.5	
39	286801.72	2194558.5	-	2.5	
1	276396.08	2194911.64	-	2.5	
2	276374.58	2194894.14	-	2.5	
3	276363.49	2194869.47	-	2.5	
4	276361.64	2194813.5	-	2.5	
5	276371.31	2194797.71	-	2.5	
6	276380.55	2194815.47	-	2.5	
7	276381.17	2194850.34	-	2.5	
8	276384.33	2194871.89	-	2.5	
9	276402.37	2194874.71	-	2.5	
10	276419.75	2194862.03	-	2.5	
11	276427.88	2194832.01	-	2.5	
12	276444.99	2194774.57	-	2.5	
13	276447.95	2194745.35	-	2.5	
14	276454.43	2194710.15	-	2.5	
15	276467.38	2194706.87	-	2.5	
16	276510.61	2194758.21	-	2.5	
17	276554.32	2194771.69	-	2.5	
18	276567.79	2194795.11	-	2.5	
19	276602.87	2194811.06	-	2.5	
20	276655.55	2194797.11	-	2.5	
21	276682.87	2194813.82	-	2.5	
22	276683.92	2194865.47	-	2.5	
23	276633.07	2194870.83	-	2.5	
24	276585.79	2194866.77	-	2.5	
25	276506.37	2194901.89	-	2.5	
26	276396.08	2194911.64	-	2.5	
1	280879.98	2197716.28	-	2.5	
2	280832.89	2197697.57	-	2.5	

полное наименование должности	подпись	инициалы, фамилия
-------------------------------	---------	-------------------

М.П.

Земельный участок				
вид объекта недвижимости				
Лист № 29 раздела 3.2		Всего листов раздела 3.2: 30		Всего разделов: 7
Всего листов выписки: 117				
09.09.2022г. № КУВИ-001/2022-155691468				
Кадастровый номер:			47:29:0787001:1820	
3	280723.31	2197591.51	-	2.5
4	280707.99	2197578.82	-	2.5
5	280724.96	2197564.85	-	2.5
6	280752.22	2197554.46	-	2.5
7	280760.18	2197538.65	-	2.5
8	280781.43	2197494.62	-	2.5
9	280794.95	2197481.46	-	2.5
10	280803.83	2197461.35	-	2.5
11	280800.8	2197399.35	-	2.5
12	280804.84	2197386.92	-	2.5
13	280823.31	2197389.32	-	2.5
14	280836.52	2197398.97	-	2.5
15	280879.11	2197399.55	-	2.5
16	280901.66	2197386.95	-	2.5
17	280917.07	2197392.75	-	2.5
18	280921.24	2197402.7	-	2.5
19	280907.26	2197418	-	2.5
20	280887.73	2197430.22	-	2.5
21	280864.91	2197431.2	-	2.5
22	280836.79	2197442.44	-	2.5
23	280826.69	2197456.93	-	2.5
24	280822.96	2197478.4	-	2.5
25	280830.48	2197494.85	-	2.5
26	280857.32	2197515.01	-	2.5
27	280859.33	2197525.37	-	2.5
28	280839.39	2197536.28	-	2.5
29	280821.13	2197549.81	-	2.5
30	280810.04	2197574.61	-	2.5
31	280822.21	2197597.16	-	2.5
32	280861	2197624.36	-	2.5
33	280864.73	2197634.74	-	2.5
34	280860.63	2197651.47	-	2.5
35	280863.87	2197666.14	-	2.5

полное наименование должности	подпись	инициалы, фамилия
-------------------------------	---------	-------------------

М.П.

Земельный участок				
вид объекта недвижимости				
Лист № 30 раздела 3.2		Всего листов раздела 3.2: 30		Всего разделов: 7
Всего листов выписки: 117				
09.09.2022г. № КУВИ-001/2022-155691468				
Кадастровый номер:			47:29:0787001:1820	
36	280876.59	2197680.52	-	2.5
37	280885.39	2197697.85	-	2.5
38	280879.98	2197716.28	-	2.5
1	275774.72	2199199.86	-	2.5
2	275750.13	2199172	-	2.5
3	275747.34	2199154.75	-	2.5
4	275753.7	2199129.01	-	2.5
5	275768.21	2199105.1	-	2.5
6	275768	2199088.75	-	2.5
7	275766.19	2199062.05	-	2.5
8	275774.84	2199026.01	-	2.5
9	275789.96	2198988.77	-	2.5
10	275803.44	2198977.33	-	2.5
11	275837.43	2198978.2	-	2.5
12	275874.63	2198996.33	-	2.5
13	275869.11	2199023.37	-	2.5
14	275853.95	2199064.48	-	2.5
15	275835.32	2199106.84	-	2.5
16	275800.08	2199169.21	-	2.5
17	275774.72	2199199.86	-	2.5

полное наименование должности	подпись	инициалы, фамилия
-------------------------------	---------	-------------------

М.П.

Выписка из Единого государственного реестра недвижимости об объекте недвижимости
Сведения о частях земельного участка

Земельный участок			
вид объекта недвижимости			
Лист № 1 раздела 4	Всего листов раздела 4: 5	Всего разделов: 7	Всего листов выписки: 117
09.09.2022г. № КУВИ-001/2022-155691468			
Кадастровый номер:		47:29:0787001:1820	

План (чертеж, схема) части земельного участка | Учетный номер части: 47:29:0787001:1820/1



Масштаб 1:40000 | Условные обозначения:

полное наименование должности	подпись	инициалы, фамилия
-------------------------------	---------	-------------------

М.П.

Земельный участок
вид объекта недвижимости

Лист № 2 раздела 4

Всего листов раздела 4: 5

Всего разделов: 7

Всего листов выписки: 117

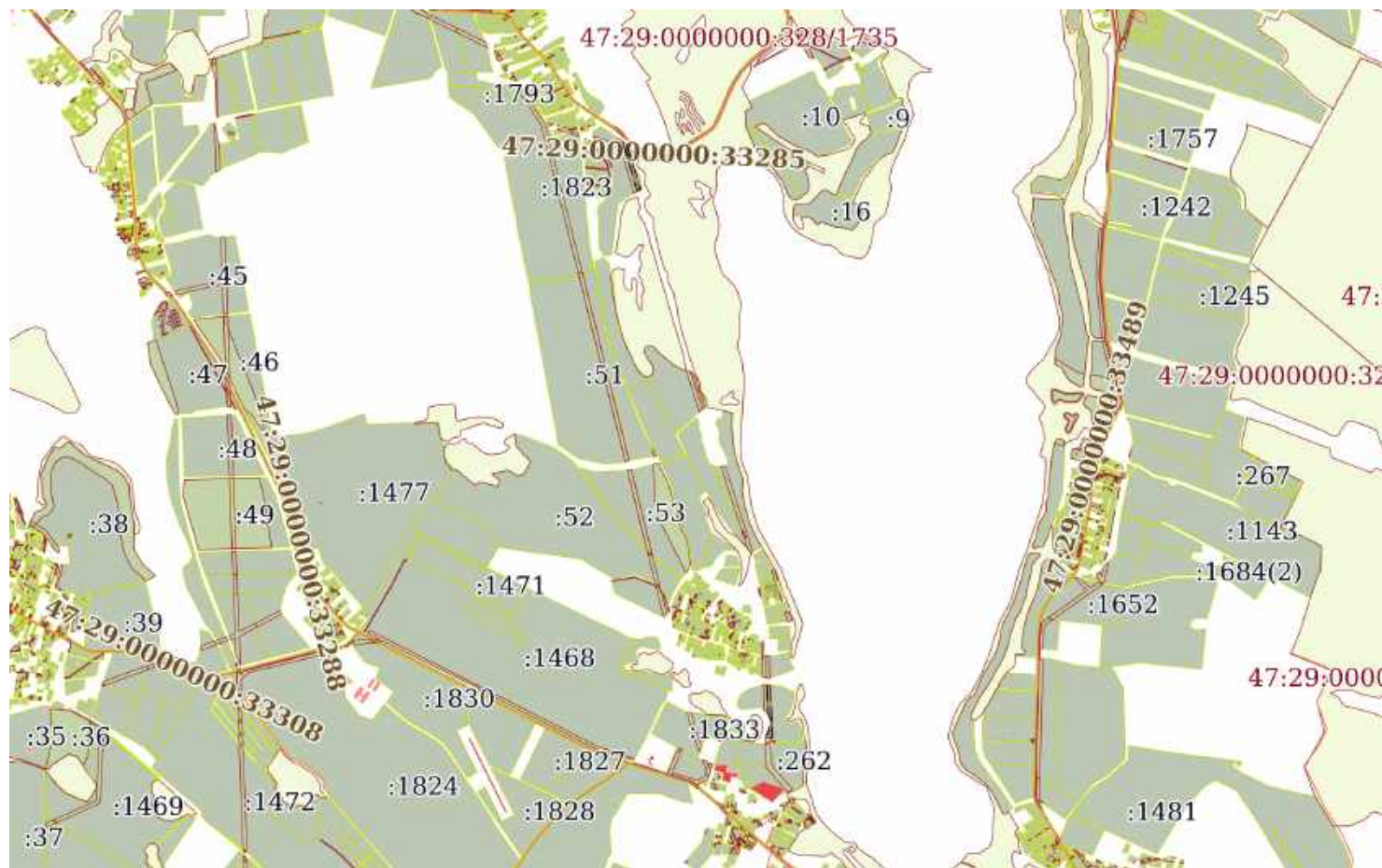
09.09.2022г. № КУВИ-001/2022-155691468

Кадастровый номер:

47:29:0787001:1820

План (чертеж, схема) части земельного участка

Учетный номер части: 47:29:0787001:1820/2



Масштаб 1:40000

Условные обозначения:

полное наименование должности

подпись

инициалы, фамилия

М.П.

Земельный участок

вид объекта недвижимости

Лист № 3 раздела 4

Всего листов раздела 4: 5

Всего разделов: 7

Всего листов выписки: 117

09.09.2022г. № КУВИ-001/2022-155691468

Кадастровый номер:

47:29:0787001:1820

План (чертеж, схема) части земельного участка

Учетный номер части: 47:29:0787001:1820/3



Масштаб 1:2000

Условные обозначения:

полное наименование должности

подпись

инициалы, фамилия

М.П.

Земельный участок
вид объекта недвижимости

Лист № 4 раздела 4

Всего листов раздела 4: 5

Всего разделов: 7

Всего листов выписки: 117

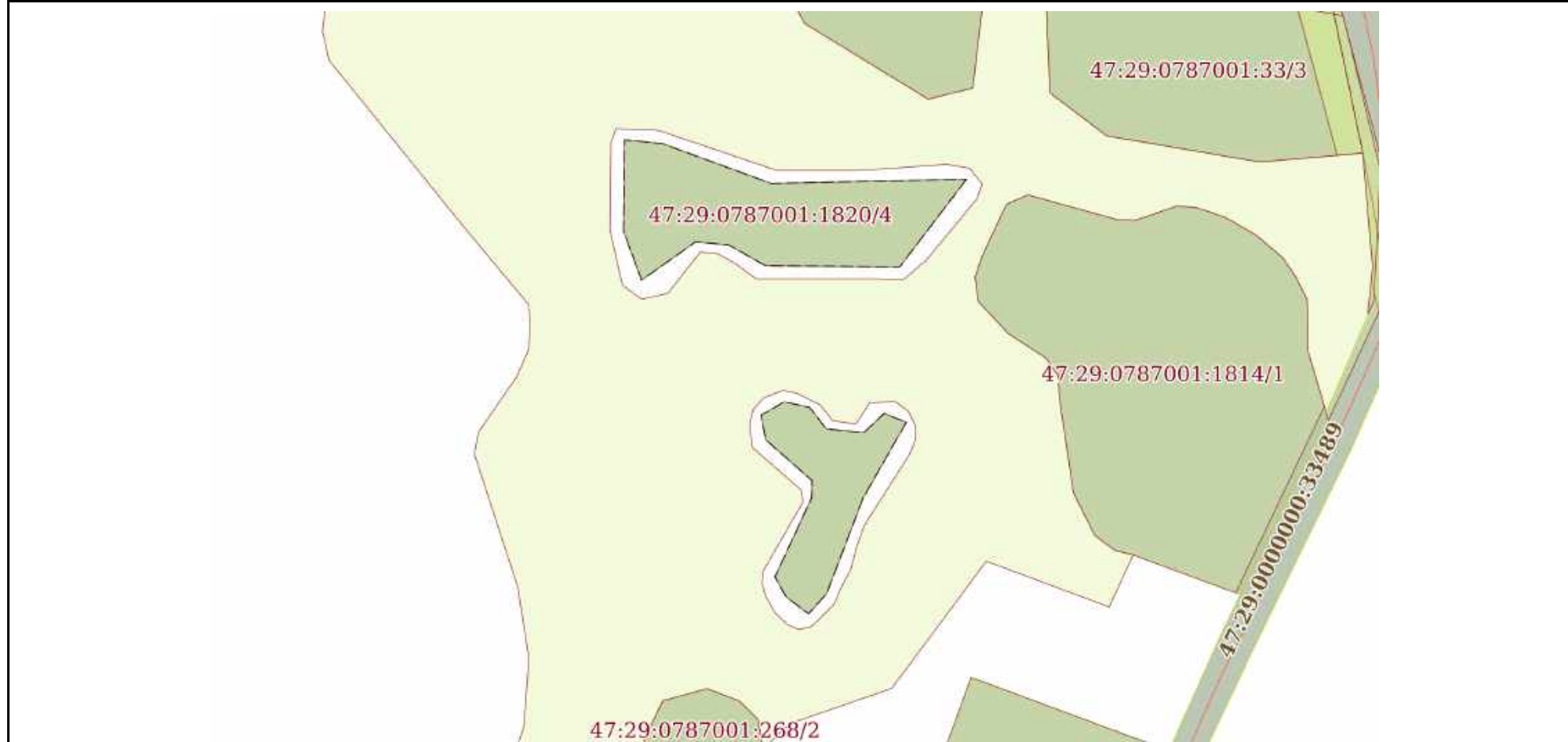
09.09.2022г. № КУВИ-001/2022-155691468

Кадастровый номер:

47:29:0787001:1820

План (чертеж, схема) части земельного участка

Учетный номер части: 47:29:0787001:1820/4



Масштаб 1:3000

Условные обозначения:

полное наименование должности	подпись	инициалы, фамилия
-------------------------------	---------	-------------------

М.П.

Земельный участок
вид объекта недвижимости

Лист № 5 раздела 4

Всего листов раздела 4: 5

Всего разделов: 7

Всего листов выписки: 117

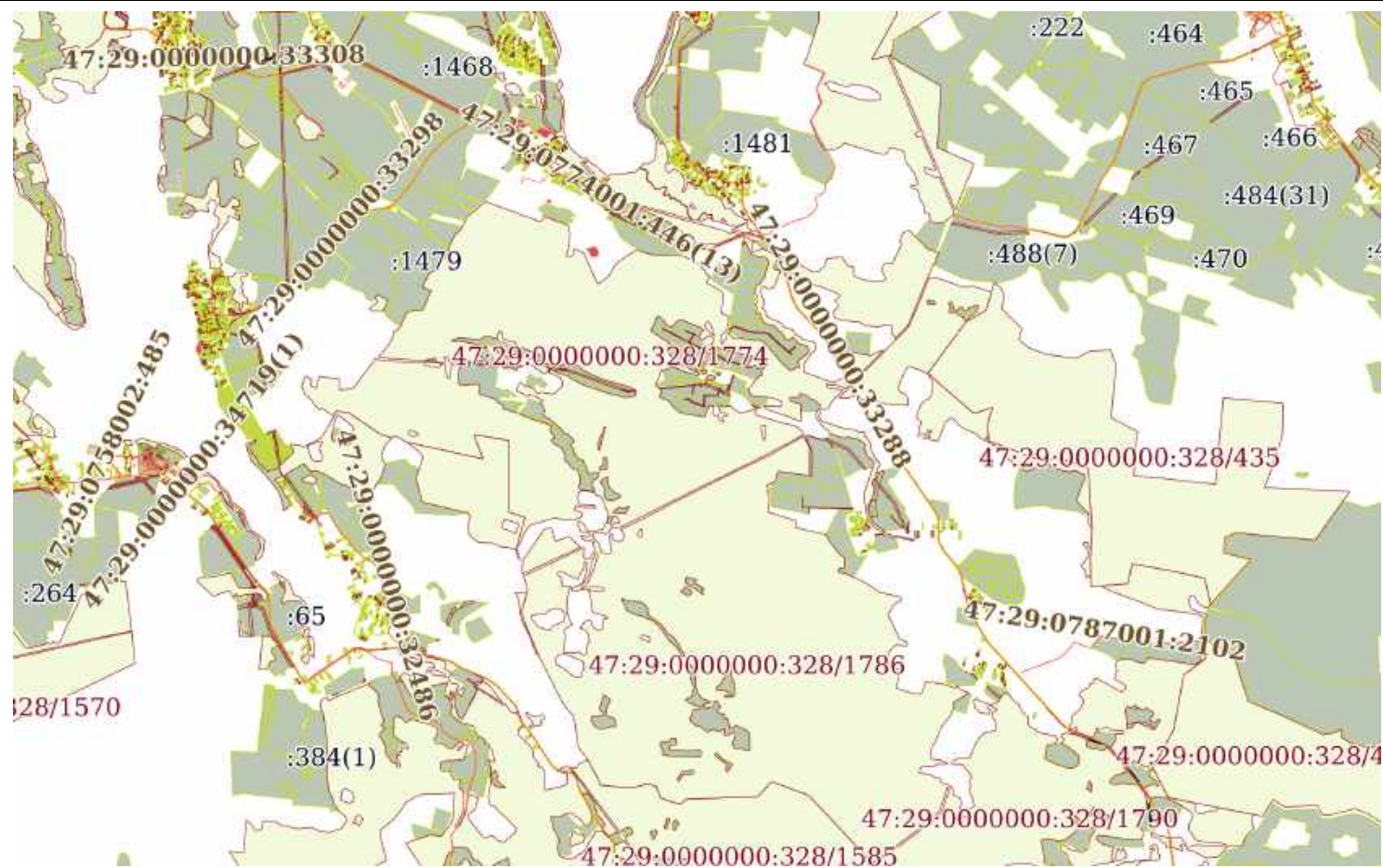
09.09.2022г. № КУВИ-001/2022-155691468

Кадастровый номер:

47:29:0787001:1820

План (чертеж, схема) части земельного участка

Учетный номер части: 47:29:0787001:1820/5



Масштаб 1:80000

Условные обозначения:

полное наименование должности

подпись

инициалы, фамилия

М.П.

Выписка из Единого государственного реестра недвижимости об объекте недвижимости
Сведения о частях земельного участка

Земельный участок			
вид объекта недвижимости			

Лист № 1 раздела 4.1	Всего листов раздела 4.1: 2	Всего разделов: 7	Всего листов выписки: 117
----------------------	-----------------------------	-------------------	---------------------------

09.09.2022г. № КУВИ-001/2022-155691468

Кадастровый номер: 47:29:0787001:1820

Учетный номер части	Площадь, м2	Содержание ограничения в использовании или ограничения права на объект недвижимости или обременения объекта недвижимости
1	2	3
47:29:0787001:1820/1	15956	вид ограничения (обременения): ограничения прав на земельный участок, предусмотренные статьями 56, 56.1 Земельного кодекса Российской Федерации; Срок действия: с 2020-06-12; реквизиты документа-основания: карта (план) от 04.12.2013 № 148/2013 выдан: Управление Росреестра по Ленинградской области; Содержание ограничения (обременения): В пределах охранной зоны предусматриваются определенные ограничения использования территории, которые утверждены Постановлением Совета Министров СССР от 26 марта 1984г. №255 "Об утверждении Правил охраны электрических сетей напряжением свыше 1000 вольт"; Реестровый номер границы: 47.29.2.53
47:29:0787001:1820/2		вид ограничения (обременения): ограничения прав на земельный участок, предусмотренные статьями 56, 56.1 Земельного кодекса Российской Федерации; Срок действия: с 2020-11-27; реквизиты документа-основания: доверенность от 20.02.2019 № 78/337-н/78-2019-2-521; иной документ, содержащий описание объекта от 15.10.2020 № PVD-0123/2020-8036; документ, содержащий необходимые для внесения в государственный кадастр недвижимости сведения об установлении или изменении территориальной зоны или зоны с особыми условиями использования территорий, либо об отмене установления такой зоны от 15.10.2020 № PVD-0123/2020-8036; Содержание ограничения (обременения): При установлении охранной зоны предусматриваются определенные ограничения в использовании территории, которые регламентируются Постановлением Правительства РФ от 24 февраля 2009 г. N 160 "О порядке установления охранных зон объектов электросетевого хозяйства и особых условий использования земельных участков, расположенных в границах таких зон"; Реестровый номер границы: 47:29-6.643; Вид объекта реестра границ: Зона с особыми условиями использования территории; Вид зоны по документу: Охранная зона ВЛ-10 кв от п/ст 31-08; Тип зоны: Охранная зона инженерных коммуникаций; Номер: 013108
47:29:0787001:1820/3		вид ограничения (обременения): ограничения прав на земельный участок, предусмотренные статьями 56, 56.1 Земельного кодекса Российской Федерации; Срок действия: с 2020-12-01; реквизиты документа-основания: доверенность от 20.02.2019 № 78/337-н/78-2019-2-521; иной документ, содержащий описание объекта от 15.10.2020 № PVD-0123/2020-8118; документ, содержащий необходимые для внесения в государственный кадастр недвижимости сведения об установлении или изменении территориальной зоны или зоны с особыми условиями использования территорий, либо об отмене установления такой зоны от 15.10.2020 № PVD-0123/2020-8118; Содержание ограничения (обременения): При установлении охранной зоны предусматриваются определенные ограничения в использовании территории, которые регламентируются Постановлением Правительства РФ от 24 февраля 2009 г. N 160 "О порядке установления охранных зон объектов электросетевого хозяйства и особых условий использования земельных участков, расположенных в границах таких зон"; Реестровый номер границы: 47:29-6.648; Вид объекта реестра границ: Зона с особыми условиями использования территории; Вид зоны по документу: Охранная зона объекта электросетевого хозяйства ВЛ-10 кв N 3 от п/ст 31; Тип зоны: Охранная зона инженерных коммуникаций; Номер: 013103
47:29:0787001:1820/4		вид ограничения (обременения): ограничения прав на земельный участок, предусмотренные статьями 56, 56.1 Земельного кодекса Российской Федерации; Срок действия: с 2020-12-30; реквизиты документа-основания: доверенность от 27.05.2020 № 01-14-1428/2020; документ, воспроизводящий сведения, содержащиеся в реестре объектов культурного наследия (памятников

полное наименование должности	подпись	инициалы, фамилия
-------------------------------	---------	-------------------

М.П.

Земельный участок			
вид объекта недвижимости			
Лист № 2 раздела 4.1	Всего листов раздела 4.1: 2	Всего разделов: 7	Всего листов выписки: 117
09.09.2022г. № КУВИ-001/2022-155691468			
Кадастровый номер:		47:29:0787001:1820	
		истории и культуры) народов Российской Федерации от 26.12.2020 № PVD-0123/2020-20910; иной документ, содержащий описание объекта от 26.12.2020 № PVD-0123/2020-20910; Содержание ограничения (обременения): Ограничения по использованию и предоставлению земель, земельных участков и иных объектов, в том числе природных, установленных Федеральным законом от 25.06.2002 № 73-ФЗ "Об объектах культурного наследия (памятниках истории и культуры) народов Российской Федерации", Земельным кодексом РФ.; Реестровый номер границы: 47:29-8.303; Вид объекта реестра границ: Территория объекта культурного наследия; Вид зоны по документу: Территория объекта культурного наследия регионального значения «Усадебно-парковый комплекс Квашниных - Самариных «Репьи», началовторая половина XIX в.; Тип зоны: Территория объекта культурного наследия; Номер: 4701202012010001	
47:29:0787001:1820/5		вид ограничения (обременения): ограничения прав на земельный участок, предусмотренные статьями 56, 56.1 Земельного кодекса Российской Федерации; Срок действия: с 2021-02-08; реквизиты документа-основания: доверенность от 20.02.2019 № 5959698; документ, содержащий необходимые для внесения в государственный кадастр недвижимости сведения об установлении или изменении территориальной зоны или зоны с особыми условиями использования территорий, либо об отмене установления такой зоны от 20.11.2020 № PVD-0123/2020-15248; иной документ, содержащий описание объекта от 20.11.2020 № PVD-0123/2020-15248; Содержание ограничения (обременения): При установлении охранной зоны предусматриваются определенные ограничения в использовании территории, которые регламентируются Постановлением Правительства РФ от 24 февраля 2009 г. N 160 "О порядке установления охранных зон объектов электросетевого хозяйства и особых условий использования земельных участков, расположенных в границах таких зон"; Реестровый номер границы: 47:29-6.662; Вид объекта реестра границ: Зона с особыми условиями использования территории; Вид зоны по документу: Охранная зона объекта электросетевого хозяйства ВЛ-10 кв от п/с 35/10 №31; Тип зоны: Охранная зона инженерных коммуникаций; Номер: 013102	

полное наименование должности	подпись	инициалы, фамилия

М.П.

Выписка из Единого государственного реестра недвижимости об объекте недвижимости

Сведения о частях земельного участка

Земельный участок			
вид объекта недвижимости			
Лист № 1 раздела 4.2	Всего листов раздела 4.2: 8	Всего разделов: 7	Всего листов выписки: 117
09.09.2022г. № КУВИ-001/2022-155691468			
Кадастровый номер:		47:29:0787001:1820	

Сведения о характерных точках границы части (частей) земельного участка				
Учетный номер части: 47:29:0787001:1820/1				
Система координат МСК 47 зона 2				
Номер точки	Координаты, м		Описание закрепления на местности	Средняя квадратичная погрешность определения координат характерных точек границ земельного участка, м
	X	Y		
1	2	3	4	5
1	286606.46	2191872.53	-	-
2	286627.7	2191842.52	-	-
3	286596.91	2191851.6	-	0.1
4	286447.2	2191895.55	-	0.1
5	286312.94	2191935.35	-	-
6	286316.23	2191940.36	-	-
7	286326.49	2191962.62	-	-
8	286455.69	2191924.33	-	0.1
9	286597.12	2191882.8	-	-
10	286606.46	2191872.53	-	-
1	283488.33	2192679.23	-	-
2	283488.02	2192678.05	-	-
3	283432.01	2192680.21	-	0.1
4	283340.84	2192683.79	-	-
5	283329.65	2192700.03	-	-
6	283296.27	2192715.57	-	-
7	283433.18	2192710.19	-	0.1
8	283486.44	2192708.13	-	-
9	283488.33	2192679.23	-	-
1	283217.75	2192700.89	-	-
2	283172.92	2192690.27	-	-
3	283152.99	2192691.03	-	-
4	283159.51	2192720.8	-	-

полное наименование должности	подпись	инициалы, фамилия

М.П.

Земельный участок					
вид объекта недвижимости					
Лист № 2 раздела 4.2		Всего листов раздела 4.2: 8		Всего разделов: 7	Всего листов выписки: 117
09.09.2022г. № КУВИ-001/2022-155691468					
Кадастровый номер:			47:29:0787001:1820		
5	283254.55	2192717.18	-	-	
6	283217.75	2192700.89	-	-	

полное наименование должности	подпись	инициалы, фамилия

М.П.

Земельный участок			
вид объекта недвижимости			
Лист № 3 раздела 4.2	Всего листов раздела 4.2: 8	Всего разделов: 7	Всего листов выписки: 117

09.09.2022г. № КУВИ-001/2022-155691468

Кадастровый номер: 47:29:0787001:1820

Сведения о характерных точках границы части (частей) земельного участка

Учетный номер части: 47:29:0787001:1820/2

Система координат

Номер точки	Координаты, м		Описание закрепления на местности	Средняя квадратичная погрешность определения координат характерных точек границ земельного участка, м
	X	Y		
1	2	3	4	5
1	286331.23	2191972.88	-	-
2	286322.26	2191953.43	-	-
3	286342.11	2191947.56	-	-
4	286398.99	2191930.63	-	-
5	286483.36	2191905.51	-	-
6	286547.26	2191886.82	-	-
7	286609.76	2191867.86	-	-
8	286606.46	2191872.53	-	-
9	286583.27	2191898.05	-	-
10	286553.31	2191907.14	-	-
11	286489.36	2191925.84	-	-
12	286473.42	2191930.59	-	-
13	286466.16	2191928.89	-	-
14	286457.97	2191935.18	-	-
15	286405.04	2191950.94	-	-
16	286348.14	2191967.88	-	-
1	286331.23	2191972.88	-	-
1	283184.55	2192693.03	-	-
2	283205.83	2192698.07	-	-
3	283206.01	2192709	-	-
4	283233.61	2192707.91	-	-
5	283274.17	2192725.86	-	-
6	283319.99	2192704.53	-	-
7	283388.63	2192701.94	-	-
8	283456.54	2192699.38	-	-
9	283487.09	2192698.18	-	-
10	283485.7	2192719.45	-	-

полное наименование должности	подпись	инициалы, фамилия
-------------------------------	---------	-------------------

М.П.

Земельный участок				
вид объекта недвижимости				
Лист № 4 раздела 4.2		Всего листов раздела 4.2: 8		Всего разделов: 7
Всего листов выписки: 117				
09.09.2022г. № КУВИ-001/2022-155691468				
Кадастровый номер:			47:29:0787001:1820	
11	283457.35	2192720.56	-	-
12	283389.43	2192723.12	-	-
13	283315.43	2192725.92	-	-
14	283237.5	2192728.97	-	-
15	283185.16	2192731.04	-	-
1	283184.55	2192693.03	-	-

полное наименование должности	подпись	инициалы, фамилия

М.П.

Земельный участок				
вид объекта недвижимости				
Лист № 5 раздела 4.2		Всего листов раздела 4.2: 8		Всего разделов: 7
Всего листов выписки: 117				
09.09.2022г. № КУВИ-001/2022-155691468				
Кадастровый номер:			47:29:0787001:1820	
Сведения о характерных точках границы части (частей) земельного участка				
Учетный номер части: 47:29:0787001:1820/3				
Система координат				
Номер точки	Координаты, м		Описание закрепления на местности	Средняя квадратичная погрешность определения координат характерных точек границ земельного участка, м
	X	Y		
1	2	3	4	5
1	286456.92	2191804.52	-	-
2	286507.87	2191788.41	-	-
3	286492.42	2191798.41	-	-
4	286465.16	2191810.62	-	-
5	286460.6	2191812.66	-	-
1	286456.92	2191804.52	-	-
1	286508.33	2191788.11	-	-
2	286578.02	2191740.06	-	-
3	286570.72	2191747.71	-	-
4	286530.98	2191773.44	-	-
1	286508.33	2191788.11	-	-
1	286611.01	2191717.31	-	-
2	286634.92	2191700.83	-	-
3	286638	2191700.71	-	-
4	286632.05	2191720.92	-	-
5	286607.44	2191804.63	-	-
6	286584.88	2191881.02	-	-
7	286578.02	2191903.83	-	-
8	286544.91	2191940.26	-	-
9	286564.56	2191874.96	-	-
10	286587.11	2191798.63	-	-
1	286611.01	2191717.31	-	-

полное наименование должности	подпись	инициалы, фамилия
-------------------------------	---------	-------------------

М.П.

Земельный участок			
вид объекта недвижимости			
Лист № 6 раздела 4.2	Всего листов раздела 4.2: 8	Всего разделов: 7	Всего листов выписки: 117

09.09.2022г. № КУВИ-001/2022-155691468

Кадастровый номер: 47:29:0787001:1820

Сведения о характерных точках границы части (частей) земельного участка			
Учетный номер части: 47:29:0787001:1820/4			
Система координат			

Номер точки	Координаты, м		Описание закрепления на местности	Средняя квадратичная погрешность определения координат характерных точек границ земельного участка, м
	X	Y		
1	2	3	4	5
1	285159.57	2194513.4	-	-
2	285115.28	2194479.66	-	-
3	285115.77	2194411.67	-	-
4	285126.35	2194392.88	-	-
5	285127.87	2194376.12	-	-
6	285108.45	2194348.75	-	-
7	285133.53	2194339.62	-	-
8	285179.57	2194340.25	-	-
9	285177.58	2194359.58	-	-
10	285157.47	2194414.39	-	-
1	285159.57	2194513.4	-	-
1	285036.48	2194482.89	-	-
2	284998.11	2194461.05	-	-
3	284949.67	2194442.55	-	-
4	284939.47	2194433.38	-	-
5	284948.23	2194421.88	-	-
6	284958.21	2194416.42	-	-
7	284998.4	2194435.04	-	-
8	285007.01	2194435.16	-	-
9	285027.55	2194411.77	-	-
10	285040.06	2194409.36	-	-
11	285046.79	2194421.07	-	-
12	285044.03	2194433.94	-	-
13	285033.16	2194442.4	-	-
14	285031.18	2194461.3	-	-
15	285040.94	2194471.76	-	-
1	285036.48	2194482.89	-	-

полное наименование должности	подпись	инициалы, фамилия
-------------------------------	---------	-------------------

М.П.

Земельный участок			
вид объекта недвижимости			
Лист № 7 раздела 4.2	Всего листов раздела 4.2: 8	Всего разделов: 7	Всего листов выписки: 117

09.09.2022г. № КУВИ-001/2022-155691468

Кадастровый номер: 47:29:0787001:1820

Сведения о характерных точках границы части (частей) земельного участка			
Учетный номер части: 47:29:0787001:1820/5			
Система координат			

Номер точки	Координаты, м		Описание закрепления на местности	Средняя квадратичная погрешность определения координат характерных точек границ земельного участка, м
	X	Y		
1	2	3	4	5
1	275871.01	2198994.57	-	-
2	275874.63	2198996.33	-	-
3	275869.11	2199023.37	-	-
4	275853.95	2199064.48	-	-
5	275835.32	2199106.84	-	-
6	275819.45	2199134.93	-	-
7	275828.32	2199110.52	-	-
8	275851.67	2199047.03	-	-
1	275871.01	2198994.57	-	-
1	275392.11	2199570.47	-	-
2	275430.7	2199536.62	-	-
3	275540.35	2199443.81	-	-
4	275544.66	2199448.01	-	-
5	275508.61	2199476.91	-	-
6	275449.62	2199524.48	-	-
1	275392.11	2199570.47	-	-
1	283607.81	2189232.68	-	-
2	283631.47	2189235.75	-	-
3	283653.66	2189295.98	-	-
4	283638.28	2189315.55	-	-
5	283610.5	2189240.16	-	-
1	283607.81	2189232.68	-	-
1	283684.46	2189444.09	-	-
2	283706.66	2189450.77	-	-
3	283709.31	2189450.54	-	-
4	283716.63	2189470.87	-	-
5	283738.33	2189530.17	-	-

полное наименование должности	подпись	инициалы, фамилия
-------------------------------	---------	-------------------

М.П.

Земельный участок					
вид объекта недвижимости					
Лист № 8 раздела 4.2		Всего листов раздела 4.2: 8		Всего разделов: 7	Всего листов выписки: 117
09.09.2022г. № КУВИ-001/2022-155691468					
Кадастровый номер:			47:29:0787001:1820		
6	283719.72	2189541.01	-	-	
7	283696.7	2189478.1	-	-	
1	283684.46	2189444.09	-	-	
1	275064.6	2199682.53	-	-	
2	275065.49	2199683.33	-	-	
3	275090.39	2199678.87	-	-	
4	275099.86	2199677.53	-	-	
5	275147.95	2199692.13	-	-	
6	275086.34	2199700.86	-	-	
7	275007.55	2199712.05	-	-	
8	274942.07	2199721.11	-	-	
9	274926.63	2199723.54	-	-	
10	274923.34	2199702.59	-	-	
11	274938.97	2199700.14	-	-	
12	275004.61	2199691.05	-	-	
1	275064.6	2199682.53	-	-	
1	283596.44	2189660.96	-	-	
2	283590.36	2189653.59	-	-	
3	283617.03	2189652.59	-	-	
1	283596.44	2189660.96	-	-	
1	283724.13	2189553.05	-	-	
2	283740.47	2189544.67	-	-	
3	283743.1	2189543.18	-	-	
4	283744.01	2189545.68	-	-	
5	283761.19	2189592.44	-	-	
6	283741.63	2189600.69	-	-	
1	283724.13	2189553.05	-	-	

полное наименование должности	подпись	инициалы, фамилия
-------------------------------	---------	-------------------

М.П.

Филиал Федерального государственного бюджетного учреждения «Федеральная кадастровая палата федеральной службы государственной регистрации, кадастра и картографии» по Ленинградской области
полное наименование органа регистрации прав

Выписка из Единого государственного реестра недвижимости об объекте недвижимости

Сведения о характеристиках объекта недвижимости

На основании запроса от 07.09.2022, поступившего на рассмотрение 07.09.2022, сообщаем, что согласно записям Единого государственного реестра недвижимости:

Раздел 1 Лист 1

Земельный участок			
вид объекта недвижимости			

Лист № 1 раздела 1	Всего листов раздела 1: 3	Всего разделов: 8	Всего листов выписки: 15
--------------------	---------------------------	-------------------	--------------------------

08.09.2022г. № КУВИ-001/2022-155691724	
Кадастровый номер:	47:29:0787001:1824
Номер кадастрового квартала:	47:29:0787001
Дата присвоения кадастрового номера:	14.07.2020

Ранее присвоенный государственный учетный номер:	данные отсутствуют
Местоположение:	Ленинградская область, Лужский район, Скребловское сельское поселение
Площадь:	1071812 +/- 9059
Кадастровая стоимость, руб.:	7856381.96
Кадастровые номера расположенных в пределах земельного участка объектов недвижимости:	данные отсутствуют
Кадастровые номера объектов недвижимости, из которых образован объект недвижимости:	47:29:0000000:4
Кадастровые номера образованных объектов недвижимости:	данные отсутствуют
Категория земель:	Земли сельскохозяйственного назначения
Виды разрешенного использования:	Для сельскохозяйственного производства
Сведения о кадастровом инженерере:	данные отсутствуют
Сведения о лесах, водных объектах и об иных природных объектах, расположенных в пределах земельного участка:	данные отсутствуют
Сведения о том, что земельный участок полностью расположен в границах зоны с особыми условиями использования территории, территории объекта культурного наследия, публичного сервитута:	данные отсутствуют
Сведения о том, что земельный участок расположен в границах особой экономической зоны, территории опережающего социально-экономического развития, зоны территориального развития в Российской Федерации, игровой зоны:	данные отсутствуют

полное наименование должности	подпись	инициалы, фамилия
-------------------------------	---------	-------------------

М.П.

Земельный участок			
вид объекта недвижимости			
Лист № 2 раздела 1	Всего листов раздела 1: 3	Всего разделов: 8	Всего листов выписки: 15
08.09.2022г. № КУВИ-001/2022-155691724			
Кадастровый номер:		47:29:0787001:1824	
Сведения о том, что земельный участок расположен в границах особо охраняемой природной территории, охотничьих угодий, лесничеств:		данные отсутствуют	
Сведения о результатах проведения государственного земельного надзора:		данные отсутствуют	
Сведения о расположении земельного участка в границах территории, в отношении которой утвержден проект межевания территории:		данные отсутствуют	
Условный номер земельного участка:		данные отсутствуют	
Сведения о принятии акта и (или) заключении договора, предусматривающих предоставление в соответствии с земельным законодательством исполнительным органом государственным органом власти или органом местного самоуправления, находящегося в государственной или муниципальной собственности земельного участка для строительства наемного дома социального использования или наемного дома коммерческого использования:		данные отсутствуют	
Сведения о том, что земельный участок или земельные участки образованы на основании решения об изъятии земельного участка и (или) расположенного на нем объекта недвижимости для государственных или муниципальных нужд:		данные отсутствуют	
Сведения о том, что земельный участок образован из земель или земельного участка, государственная собственность на которые не разграничена:		данные отсутствуют	
Сведения о наличии земельного спора о местоположении границ земельных участков:		данные отсутствуют	
Статус записи об объекте недвижимости:		Сведения об объекте недвижимости имеют статус "актуальные"	
Особые отметки:		Для данного земельного участка обеспечен доступ посредством земельного участка (земельных участков) с кадастровым номером (кадастровыми номерами): 47:29:0000000:33641, 47:29:0787001:1690. Сведения об ограничениях права на объект недвижимости, обременениях данного объекта, не зарегистрированных в реестре прав, ограничений прав и обременений недвижимого имущества: вид ограничения (обременения): ограничения прав на земельный участок, предусмотренные статьями 56, 56.1 Земельного кодекса Российской Федерации; срок действия: с 27.11.2020; реквизиты документа-основания: доверенность от 20.02.2019 № 78/337-н/78-2019-2-521; иной документ, содержащий описание объекта от 15.10.2020 № PVD-0123/2020-8036; документ, содержащий необходимые для внесения в государственный кадастр недвижимости сведения об установлении или	
полное наименование должности		подпись	
		инициалы, фамилия	

М.П.

Земельный участок			
вид объекта недвижимости			
Лист № 3 раздела 1	Всего листов раздела 1: 3	Всего разделов: 8	Всего листов выписки: 15
08.09.2022г. № КУВИ-001/2022-155691724			
Кадастровый номер:		47:29:0787001:1824	
		<p>изменении территориальной зоны или зоны с особыми условиями использования территорий, либо об отмене установления такой зоны от 15.10.2020 № PVD-0123/2020-8036. вид ограничения (обременения): ограничения прав на земельный участок, предусмотренные статьями 56, 56.1 Земельного кодекса Российской Федерации; срок действия: с 08.02.2021; реквизиты документа-основания: доверенность от 20.02.2019 № 5959698; документ, содержащий необходимые для внесения в государственный кадастр недвижимости сведения об установлении или изменении территориальной зоны или зоны с особыми условиями использования территорий, либо об отмене установления такой зоны от 20.11.2020 № PVD-0123/2020-15248; иной документ, содержащий описание объекта от 20.11.2020 № PVD-0123/2020-15248.</p>	
Получатель выписки:		Сашко Анастасия Леонидовна	

полное наименование должности	подпись	инициалы, фамилия

М.П.

Выписка из Единого государственного реестра недвижимости об объекте недвижимости

Сведения о зарегистрированных правах

Земельный участок			
вид объекта недвижимости			
Лист № 1 раздела 2	Всего листов раздела 2: 2	Всего разделов: 8	Всего листов выписки: 15
08.09.2022г. № КУВИ-001/2022-155691724			
Кадастровый номер:		47:29:0787001:1824	

1	Правообладатель (правообладатели):	1.1	Баевский Григорий Савельевич
2	Вид, номер, дата и время государственной регистрации права:	2.1	Собственность 47:29:0787001:1824-47/059/2022-3 05.04.2022 15:15:00
3	Сведения об осуществлении государственной регистрации сделки, права без необходимого в силу закона согласия третьего лица, органа:	3.1	данные отсутствуют
4	Ограничение прав и обременение объекта недвижимости:	не зарегистрировано	
5	Договоры участия в долевом строительстве:	не зарегистрировано	
6	Заявленные в судебном порядке права требования:	данные отсутствуют	
7	Сведения о возражении в отношении зарегистрированного права:	данные отсутствуют	
8	Сведения о наличии решения об изъятии объекта недвижимости для государственных и муниципальных нужд:	данные отсутствуют	
9	Сведения о невозможности государственной регистрации без личного участия правообладателя или его законного представителя:	данные отсутствуют	
10	Правопритязания и сведения о наличии поступивших, но не рассмотренных заявлений о проведении государственной регистрации права (перехода, прекращения права), ограничения права или обременения объекта недвижимости, сделки в отношении объекта недвижимости:	отсутствуют	

полное наименование должности	подпись	инициалы, фамилия
-------------------------------	---------	-------------------

М.П.

Земельный участок			
вид объекта недвижимости			
Лист № 2 раздела 2	Всего листов раздела 2: 2	Всего разделов: 8	Всего листов выписки: 15
08.09.2022г. № КУВИ-001/2022-155691724			
Кадастровый номер:		47:29:0787001:1824	
11	Сведения о невозможности государственной регистрации перехода, прекращения, ограничения права на земельный участок из земель сельскохозяйственного назначения:	данные отсутствуют	

полное наименование должности	подпись	инициалы, фамилия
-------------------------------	---------	-------------------

М.П.

Выписка из Единого государственного реестра недвижимости об объекте недвижимости

Описание местоположения земельного участка

Земельный участок			
вид объекта недвижимости			

Лист № 1 раздела 3.1	Всего листов раздела 3.1: 2	Всего разделов: 8	Всего листов выписки: 15
----------------------	-----------------------------	-------------------	--------------------------

08.09.2022г. № КУВИ-001/2022-155691724

Кадастровый номер: 47:29:0787001:1824

Описание местоположения границ земельного участка							
№ п/п	Номер точки		Дирекционный угол	Горизонтальное проложение, м	Описание закрепления на местности	Кадастровые номера смежных участков	Сведения об адресах правообладателей смежных земельных участков
	начальн ая	конечн ая					
1	2	3	4	5	6	7	8
1	1.1.1	1.1.2	252°2.8'	45.52	данные отсутствуют	данные отсутствуют	данные отсутствуют
2	1.1.2	1.1.3	231°59.4'	7.84	данные отсутствуют	данные отсутствуют	данные отсутствуют
3	1.1.3	1.1.4	180°12.5'	68.78	данные отсутствуют	данные отсутствуют	данные отсутствуют
4	1.1.4	1.1.5	142°16.6'	130.29	данные отсутствуют	данные отсутствуют	данные отсутствуют
5	1.1.5	1.1.6	111°52.8'	70.2	данные отсутствуют	данные отсутствуют	данные отсутствуют
6	1.1.6	1.1.7	80°3.2'	15.17	данные отсутствуют	данные отсутствуют	данные отсутствуют
7	1.1.7	1.1.8	35°41.3'	107.94	данные отсутствуют	данные отсутствуют	данные отсутствуют
8	1.1.8	1.1.9	131°5.7'	154.81	данные отсутствуют	данные отсутствуют	данные отсутствуют
9	1.1.9	1.1.10	120°4.5'	128.27	данные отсутствуют	данные отсутствуют	данные отсутствуют
10	1.1.10	1.1.11	121°58.6'	78.95	данные отсутствуют	данные отсутствуют	данные отсутствуют
11	1.1.11	1.1.12	129°17.3'	53.72	данные отсутствуют	данные отсутствуют	данные отсутствуют
12	1.1.12	1.1.13	143°15.3'	71.81	данные отсутствуют	данные отсутствуют	данные отсутствуют
13	1.1.13	1.1.14	146°36.7'	178.06	данные отсутствуют	данные отсутствуют	данные отсутствуют
14	1.1.14	1.1.15	145°37.7'	259.68	данные отсутствуют	данные отсутствуют	данные отсутствуют
15	1.1.15	1.1.16	235°55.6'	6.23	данные отсутствуют	данные отсутствуют	данные отсутствуют
16	1.1.16	1.1.17	145°19.6'	281.08	данные отсутствуют	данные отсутствуют	данные отсутствуют
17	1.1.17	1.1.18	210°9.1'	167.16	данные отсутствуют	47:29:0787001:1690	адрес отсутствует
18	1.1.18	1.1.19	215°45.2'	31.59	данные отсутствуют	47:29:0787001:1690	адрес отсутствует
19	1.1.19	1.1.20	219°18.4'	280.61	данные отсутствуют	47:29:0787001:1690	адрес отсутствует
20	1.1.20	1.1.21	223°58.9'	37.77	данные отсутствуют	47:29:0787001:1690	адрес отсутствует
21	1.1.21	1.1.22	297°25.4'	94.88	данные отсутствуют	данные отсутствуют	данные отсутствуют
22	1.1.22	1.1.23	275°40.3'	41.9	данные отсутствуют	данные отсутствуют	данные отсутствуют
23	1.1.23	1.1.24	294°18.8'	15.59	данные отсутствуют	данные отсутствуют	данные отсутствуют
24	1.1.24	1.1.25	319°1.6'	40.19	данные отсутствуют	данные отсутствуют	данные отсутствуют
25	1.1.25	1.1.26	317°53.2'	47.6	данные отсутствуют	данные отсутствуют	данные отсутствуют

полное наименование должности	подпись	инициалы, фамилия
-------------------------------	---------	-------------------

М.П.

Земельный участок							
вид объекта недвижимости							
Лист № 2 раздела 3.1		Всего листов раздела 3.1: 2		Всего разделов: 8		Всего листов выписки: 15	
08.09.2022г. № КУВИ-001/2022-155691724							
Кадастровый номер:				47:29:0787001:1824			
26	1.1.26	1.1.27	315°59.9'	30.01	данные отсутствуют	данные отсутствуют	данные отсутствуют
27	1.1.27	1.1.28	318°18.8'	140.31	данные отсутствуют	данные отсутствуют	данные отсутствуют
28	1.1.28	1.1.29	316°52.3'	45.68	данные отсутствуют	данные отсутствуют	данные отсутствуют
29	1.1.29	1.1.30	318°46.9'	242.01	данные отсутствуют	данные отсутствуют	данные отсутствуют
30	1.1.30	1.1.31	317°40.6'	97.55	данные отсутствуют	данные отсутствуют	данные отсутствуют
31	1.1.31	1.1.32	318°18.4'	210.35	данные отсутствуют	данные отсутствуют	данные отсутствуют
32	1.1.32	1.1.33	319°22.9'	74.51	данные отсутствуют	данные отсутствуют	данные отсутствуют
33	1.1.33	1.1.34	317°44.0'	51.59	данные отсутствуют	данные отсутствуют	данные отсутствуют
34	1.1.34	1.1.35	330°2.4'	50.22	данные отсутствуют	данные отсутствуют	данные отсутствуют
35	1.1.35	1.1.36	12°7.8'	24.65	данные отсутствуют	данные отсутствуют	данные отсутствуют
36	1.1.36	1.1.37	352°13.1'	7.68	данные отсутствуют	данные отсутствуют	данные отсутствуют
37	1.1.37	1.1.38	325°7.7'	9.29	данные отсутствуют	данные отсутствуют	данные отсутствуют
38	1.1.38	1.1.39	320°30.0'	42.05	данные отсутствуют	данные отсутствуют	данные отсутствуют
39	1.1.39	1.1.40	318°25.0'	35.47	данные отсутствуют	данные отсутствуют	данные отсутствуют
40	1.1.40	1.1.41	304°28.8'	65.18	данные отсутствуют	данные отсутствуют	данные отсутствуют
41	1.1.41	1.1.42	299°34.9'	53.8	данные отсутствуют	данные отсутствуют	данные отсутствуют
42	1.1.42	1.1.43	281°46.9'	34.97	данные отсутствуют	данные отсутствуют	данные отсутствуют
43	1.1.43	1.1.44	320°42.8'	84.52	данные отсутствуют	данные отсутствуют	данные отсутствуют
44	1.1.44	1.1.45	322°44.6'	419.11	данные отсутствуют	данные отсутствуют	данные отсутствуют
45	1.1.45	1.1.46	341°53.6'	90.32	данные отсутствуют	данные отсутствуют	данные отсутствуют
46	1.1.46	1.1.47	75°19.0'	473.17	данные отсутствуют	47:29:0000000:33641(1)	адрес отсутствует
47	1.1.47	1.1.48	76°12.1'	47.38	данные отсутствуют	47:29:0000000:33641(1)	адрес отсутствует
48	1.1.48	1.1.49	81°37.1'	45.14	данные отсутствуют	47:29:0000000:33641(1)	адрес отсутствует
49	1.1.49	1.1.50	131°1.0'	103.19	данные отсутствуют	данные отсутствуют	данные отсутствуют
50	1.1.50	1.1.51	186°4.7'	63.75	данные отсутствуют	данные отсутствуют	данные отсутствуют
51	1.1.51	1.1.1	124°48.8'	90.12	данные отсутствуют	данные отсутствуют	данные отсутствуют

полное наименование должности	подпись	инициалы, фамилия
-------------------------------	---------	-------------------

М.П.

Выписка из Единого государственного реестра недвижимости об объекте недвижимости

Описание местоположения земельного участка

Земельный участок			
вид объекта недвижимости			
Лист № 1 раздела 3.2	Всего листов раздела 3.2: 2	Всего разделов: 8	Всего листов выписки: 15
08.09.2022г. № КУВИ-001/2022-155691724			
Кадастровый номер:		47:29:0787001:1824	

Сведения о характерных точках границы земельного участка				
Система координат МСК 47 зона 2				
Номер точки	Координаты, м		Описание закрепления на местности	Средняя квадратичная погрешность определения координат характерных точек границ земельного участка, м
	X	Y		
1	2	3	4	5
1	283505.02	2190327.53	Закрепление отсутствует	2.5
2	283490.99	2190284.23	Закрепление отсутствует	2.5
3	283486.16	2190278.05	Закрепление отсутствует	2.5
4	283417.38	2190277.8	Закрепление отсутствует	2.5
5	283314.32	2190357.52	Закрепление отсутствует	2.5
6	283288.16	2190422.66	Закрепление отсутствует	2.5
7	283290.78	2190437.6	Закрепление отсутствует	2.5
8	283378.45	2190500.57	Закрепление отсутствует	2.5
9	283276.69	2190617.24	Закрепление отсутствует	2.5
10	283212.41	2190728.24	Закрепление отсутствует	2.5
11	283170.6	2190795.21	Закрепление отсутствует	2.5
12	283136.58	2190836.79	Закрепление отсутствует	2.5
13	283079.04	2190879.75	Закрепление отсутствует	2.5
14	282930.37	2190977.74	Закрепление отсутствует	2.5
15	282716.03	2191124.35	Закрепление отсутствует	2.5
16	282712.54	2191119.19	Закрепление отсутствует	2.5
17	282481.38	2191279.1	Закрепление отсутствует	2.5
18	282336.84	2191195.14	Закрепление отсутствует	2.5
19	282311.2	2191176.68	Закрепление отсутствует	2.5
20	282094.07	2190998.92	Закрепление отсутствует	2.5
21	282066.89	2190972.69	Закрепление отсутствует	2.5
22	282110.59	2190888.47	Закрепление отсутствует	2.5
23	282114.73	2190846.78	Закрепление отсутствует	2.5
24	282121.15	2190832.57	Закрепление отсутствует	2.5

полное наименование должности	подпись	инициалы, фамилия

М.П.

Земельный участок					
вид объекта недвижимости					
Лист № 2 раздела 3.2		Всего листов раздела 3.2: 2		Всего разделов: 8	Всего листов выписки: 15
08.09.2022г. № КУВИ-001/2022-155691724					
Кадастровый номер:			47:29:0787001:1824		
25	282151.49	2190806.22	Закрепление отсутствует	2.5	
26	282186.8	2190774.3	Закрепление отсутствует	2.5	
27	282208.39	2190753.45	Закрепление отсутствует	2.5	
28	282313.17	2190660.14	Закрепление отсутствует	2.5	
29	282346.51	2190628.91	Закрепление отсутствует	2.5	
30	282528.55	2190469.44	Закрепление отсутствует	2.5	
31	282600.67	2190403.76	Закрепление отсутствует	2.5	
32	282757.74	2190263.85	Закрепление отсутствует	2.5	
33	282814.3	2190215.34	Закрепление отсутствует	2.5	
34	282852.48	2190180.64	Закрепление отсутствует	2.5	
35	282895.99	2190155.56	Закрепление отсутствует	2.5	
36	282920.09	2190160.74	Закрепление отсутствует	2.5	
37	282927.7	2190159.7	Закрепление отсутствует	2.5	
38	282935.32	2190154.39	Закрепление отсутствует	2.5	
39	282967.77	2190127.64	Закрепление отсутствует	2.5	
40	282994.3	2190104.1	Закрепление отсутствует	2.5	
41	283031.2	2190050.37	Закрепление отсутствует	2.5	
42	283057.76	2190003.58	Закрепление отсутствует	2.5	
43	283064.9	2189969.35	Закрепление отсутствует	2.5	
44	283130.32	2189915.83	Закрепление отсутствует	2.5	
45	283463.91	2189662.11	Закрепление отсутствует	2.5	
46	283549.76	2189634.04	Закрепление отсутствует	2.5	
47	283669.7	2190091.76	Закрепление отсутствует	2.5	
48	283681	2190137.77	Закрепление отсутствует	2.5	
49	283687.58	2190182.43	Закрепление отсутствует	2.5	
50	283619.86	2190260.29	Закрепление отсутствует	2.5	
51	283556.47	2190253.54	Закрепление отсутствует	2.5	
52	283505.02	2190327.53	Закрепление отсутствует	2.5	

полное наименование должности	подпись	инициалы, фамилия
-------------------------------	---------	-------------------

М.П.

Выписка из Единого государственного реестра недвижимости об объекте недвижимости
Сведения о частях земельного участка

Земельный участок			
вид объекта недвижимости			

Лист № 1 раздела 4	Всего листов раздела 4: 2	Всего разделов: 8	Всего листов выписки: 15
--------------------	---------------------------	-------------------	--------------------------

08.09.2022г. № КУВИ-001/2022-155691724

Кадастровый номер: 47:29:0787001:1824

План (чертеж, схема) части земельного участка Учетный номер части: 47:29:0787001:1824/1



Масштаб 1:600 Условные обозначения:

полное наименование должности	подпись	инициалы, фамилия
-------------------------------	---------	-------------------

М.П.

Земельный участок
вид объекта недвижимости

Лист № 2 раздела 4

Всего листов раздела 4: 2

Всего разделов: 8

Всего листов выписки: 15

08.09.2022г. № КУВИ-001/2022-155691724

Кадастровый номер:

47:29:0787001:1824

План (чертеж, схема) части земельного участка

Учетный номер части: 47:29:0787001:1824/2



Масштаб 1:4000

Условные обозначения:

полное наименование должности

подпись

инициалы, фамилия

М.П.

Выписка из Единого государственного реестра недвижимости об объекте недвижимости
Сведения о частях земельного участка

Земельный участок			
вид объекта недвижимости			

Лист № 1 раздела 4.1	Всего листов раздела 4.1: 1	Всего разделов: 8	Всего листов выписки: 15
----------------------	-----------------------------	-------------------	--------------------------

08.09.2022г. № КУВИ-001/2022-155691724

Кадастровый номер: 47:29:0787001:1824

Учетный номер части	Площадь, м2	Содержание ограничения в использовании или ограничения права на объект недвижимости или обременения объекта недвижимости
1	2	3
47:29:0787001:1824/1	1232	вид ограничения (обременения): ограничения прав на земельный участок, предусмотренные статьями 56, 56.1 Земельного кодекса Российской Федерации; Срок действия: с 2020-11-27; реквизиты документа-основания: доверенность от 20.02.2019 № 78/337-н/78-2019-2-521; иной документ, содержащий описание объекта от 15.10.2020 № PVD-0123/2020-8036; документ, содержащий необходимые для внесения в государственный кадастр недвижимости сведения об установлении или изменении территориальной зоны или зоны с особыми условиями использования территорий, либо об отмене установления такой зоны от 15.10.2020 № PVD-0123/2020-8036; Содержание ограничения (обременения): При установлении охранной зоны предусматриваются определенные ограничения в использовании территории, которые регламентируются Постановлением Правительства РФ от 24 февраля 2009 г. N 160 "О порядке установления охранных зон объектов электросетевого хозяйства и особых условий использования земельных участков, расположенных в границах таких зон"; Реестровый номер границы: 47:29-6.643; Вид объекта реестра границ: Зона с особыми условиями использования территории; Вид зоны по документу: Охранная зона ВЛ-10 кв от п/ст 31-08; Тип зоны: Охранная зона инженерных коммуникаций; Номер: 013108
47:29:0787001:1824/2	13396	вид ограничения (обременения): ограничения прав на земельный участок, предусмотренные статьями 56, 56.1 Земельного кодекса Российской Федерации; Срок действия: с 2021-02-08; реквизиты документа-основания: доверенность от 20.02.2019 № 5959698; документ, содержащий необходимые для внесения в государственный кадастр недвижимости сведения об установлении или изменении территориальной зоны или зоны с особыми условиями использования территорий, либо об отмене установления такой зоны от 20.11.2020 № PVD-0123/2020-15248; иной документ, содержащий описание объекта от 20.11.2020 № PVD-0123/2020-15248; Содержание ограничения (обременения): При установлении охранной зоны предусматриваются определенные ограничения в использовании территории, которые регламентируются Постановлением Правительства РФ от 24 февраля 2009 г. N 160 "О порядке установления охранных зон объектов электросетевого хозяйства и особых условий использования земельных участков, расположенных в границах таких зон"; Реестровый номер границы: 47:29-6.662; Вид объекта реестра границ: Зона с особыми условиями использования территории; Вид зоны по документу: Охранная зона объекта электросетевого хозяйства ВЛ-10 кв от п/с 35/10 №31; Тип зоны: Охранная зона инженерных коммуникаций; Номер: 013102

полное наименование должности	подпись	инициалы, фамилия
-------------------------------	---------	-------------------

М.П.

Выписка из Единого государственного реестра недвижимости об объекте недвижимости
Сведения о частях земельного участка

Земельный участок			
вид объекта недвижимости			
Лист № 1 раздела 4.2	Всего листов раздела 4.2: 2	Всего разделов: 8	Всего листов выписки: 15
08.09.2022г. № КУВИ-001/2022-155691724			
Кадастровый номер:		47:29:0787001:1824	

Сведения о характерных точках границы части (частей) земельного участка				
Учетный номер части: 47:29:0787001:1824/1				
Система координат				
Номер точки	Координаты, м		Описание закрепления на местности	Средняя квадратичная погрешность определения координат характерных точек границ земельного участка, м
	X	Y		
1	2	3	4	5
1	283642.54	2190234.21	-	-
2	283628.63	2190250.21	-	-
3	283621.03	2190243.96	-	-
4	283608	2190259.03	-	-
5	283582.34	2190256.29	-	-
6	283618.53	2190214.44	-	-
1	283642.54	2190234.21	-	-

полное наименование должности	подпись	инициалы, фамилия
-------------------------------	---------	-------------------

М.П.

Земельный участок				
вид объекта недвижимости				
Лист № 2 раздела 4.2		Всего листов раздела 4.2: 2		Всего разделов: 8
Всего листов выписки: 15				
08.09.2022г. № КУВИ-001/2022-155691724				
Кадастровый номер:			47:29:0787001:1824	
Сведения о характерных точках границы части (частей) земельного участка				
Учетный номер части: 47:29:0787001:1824/2				
Система координат				
Номер точки	Координаты, м		Описание закрепления на местности	Средняя квадратичная погрешность определения координат характерных точек границ земельного участка, м
	X	Y		
1	2	3	4	5
1	283440.34	2189680.03	-	-
2	283463.91	2189662.11	-	-
3	283477.74	2189657.59	-	-
4	283523.32	2189655.91	-	-
5	283555.2	2189654.82	-	-
6	283560.71	2189675.84	-	-
7	283545.99	2189676.34	-	-
8	283567.92	2189703.33	-	-
9	283669.7	2190091.76	-	-
10	283679.89	2190133.24	-	-
11	283681.46	2190140.98	-	-
12	283632.4	2190207.8	-	-
13	283594.11	2190257.55	-	-
14	283569.23	2190254.9	-	-
15	283574.9	2190247.74	-	-
16	283615.46	2190195.07	-	-
17	283658.82	2190136	-	-
18	283646.52	2190075.47	-	-
19	283629.2	2190004.6	-	-
20	283611.94	2189934.5	-	-
21	283594.24	2189862.82	-	-
22	283577.02	2189792.32	-	-
23	283561.14	2189728.61	-	-
24	283519.2	2189677.27	-	-
25	283468.59	2189679.14	-	-
1	283440.34	2189680.03	-	-

полное наименование должности	подпись	инициалы, фамилия
-------------------------------	---------	-------------------

М.П.

Филиал Федерального государственного бюджетного учреждения «Федеральная кадастровая палата федеральной службы государственной регистрации, кадастра и картографии» по Ленинградской области
полное наименование органа регистрации прав

Выписка из Единого государственного реестра недвижимости об объекте недвижимости

Сведения о характеристиках объекта недвижимости

На основании запроса от 07.09.2022, поступившего на рассмотрение 07.09.2022, сообщаем, что согласно записям Единого государственного реестра недвижимости:

Раздел 1 Лист 1

Земельный участок			
вид объекта недвижимости			

Лист № 1 раздела 1	Всего листов раздела 1: 2	Всего разделов: 5	Всего листов выписки: 7
--------------------	---------------------------	-------------------	-------------------------

08.09.2022г. № КУВИ-001/2022-155691655	
Кадастровый номер:	47:29:0787001:1825
Номер кадастрового квартала:	47:29:0787001
Дата присвоения кадастрового номера:	14.07.2020

Ранее присвоенный государственный учетный номер:	данные отсутствуют
Местоположение:	Ленинградская область, Лужский район, Скребловское сельское поселение
Площадь:	55539 +/- 2062
Кадастровая стоимость, руб.:	407100.87
Кадастровые номера расположенных в пределах земельного участка объектов недвижимости:	данные отсутствуют
Кадастровые номера объектов недвижимости, из которых образован объект недвижимости:	47:29:0000000:4
Кадастровые номера образованных объектов недвижимости:	данные отсутствуют
Категория земель:	Земли сельскохозяйственного назначения
Виды разрешенного использования:	Для сельскохозяйственного производства
Сведения о кадастровом инженерере:	данные отсутствуют
Сведения о лесах, водных объектах и об иных природных объектах, расположенных в пределах земельного участка:	данные отсутствуют
Сведения о том, что земельный участок полностью расположен в границах зоны с особыми условиями использования территории, территории объекта культурного наследия, публичного сервитута:	данные отсутствуют
Сведения о том, что земельный участок расположен в границах особой экономической зоны, территории опережающего социально-экономического развития, зоны территориального развития в Российской Федерации, игровой зоны:	данные отсутствуют

полное наименование должности	подпись	инициалы, фамилия
-------------------------------	---------	-------------------

М.П.

Земельный участок			
вид объекта недвижимости			
Лист № 2 раздела 1	Всего листов раздела 1: 2	Всего разделов: 5	Всего листов выписки: 7
08.09.2022г. № КУВИ-001/2022-155691655			
Кадастровый номер:		47:29:0787001:1825	
Сведения о том, что земельный участок расположен в границах особо охраняемой природной территории, охотничьих угодий, лесничеств:		данные отсутствуют	
Сведения о результатах проведения государственного земельного надзора:		данные отсутствуют	
Сведения о расположении земельного участка в границах территории, в отношении которой утвержден проект межевания территории:		данные отсутствуют	
Условный номер земельного участка:		данные отсутствуют	
Сведения о принятии акта и (или) заключении договора, предусматривающих предоставление в соответствии с земельным законодательством исполнительным органом государственным органом власти или органом местного самоуправления, находящегося в государственной или муниципальной собственности земельного участка для строительства наемного дома социального использования или наемного дома коммерческого использования:		данные отсутствуют	
Сведения о том, что земельный участок или земельные участки образованы на основании решения об изъятии земельного участка и (или) расположенного на нем объекта недвижимости для государственных или муниципальных нужд:		данные отсутствуют	
Сведения о том, что земельный участок образован из земель или земельного участка, государственная собственность на которые не разграничена:		данные отсутствуют	
Сведения о наличии земельного спора о местоположении границ земельных участков:		данные отсутствуют	
Статус записи об объекте недвижимости:		Сведения об объекте недвижимости имеют статус "актуальные"	
Особые отметки:		Сведения, необходимые для заполнения раздела: 4 - Сведения о частях земельного участка, отсутствуют.	
Получатель выписки:		Сашко Анастасия Леонидовна	

полное наименование должности	подпись	инициалы, фамилия

М.П.

Выписка из Единого государственного реестра недвижимости об объекте недвижимости

Сведения о зарегистрированных правах

Земельный участок			
вид объекта недвижимости			
Лист № 1 раздела 2	Всего листов раздела 2: 2	Всего разделов: 5	Всего листов выписки: 7
08.09.2022г. № КУВИ-001/2022-155691655			
Кадастровый номер:	47:29:0787001:1825		

1	Правообладатель (правообладатели):	1.1	Баевский Григорий Савельевич
2	Вид, номер, дата и время государственной регистрации права:	2.1	Собственность 47:29:0787001:1825-47/059/2022-3 05.04.2022 15:15:00
3	Сведения об осуществлении государственной регистрации сделки, права без необходимого в силу закона согласия третьего лица, органа:	3.1	данные отсутствуют
4	Ограничение прав и обременение объекта недвижимости:	не зарегистрировано	
5	Договоры участия в долевом строительстве:	не зарегистрировано	
6	Заявленные в судебном порядке права требования:	данные отсутствуют	
7	Сведения о возражении в отношении зарегистрированного права:	данные отсутствуют	
8	Сведения о наличии решения об изъятии объекта недвижимости для государственных и муниципальных нужд:	данные отсутствуют	
9	Сведения о невозможности государственной регистрации без личного участия правообладателя или его законного представителя:	данные отсутствуют	
10	Правопритязания и сведения о наличии поступивших, но не рассмотренных заявлений о проведении государственной регистрации права (перехода, прекращения права), ограничения права или обременения объекта недвижимости, сделки в отношении объекта недвижимости:	отсутствуют	

полное наименование должности	подпись	инициалы, фамилия
-------------------------------	---------	-------------------

М.П.

Земельный участок			
вид объекта недвижимости			
Лист № 2 раздела 2	Всего листов раздела 2: 2	Всего разделов: 5	Всего листов выписки: 7
08.09.2022г. № КУВИ-001/2022-155691655			
Кадастровый номер:		47:29:0787001:1825	
11	Сведения о невозможности государственной регистрации перехода, прекращения, ограничения права на земельный участок из земель сельскохозяйственного назначения:	данные отсутствуют	

полное наименование должности	подпись	инициалы, фамилия

М.П.

Выписка из Единого государственного реестра недвижимости об объекте недвижимости

Описание местоположения земельного участка

Земельный участок			
вид объекта недвижимости			
Лист № 1 раздела 3	Всего листов раздела 3: 1	Всего разделов: 5	Всего листов выписки: 7
08.09.2022г. № КУВИ-001/2022-155691655			
Кадастровый номер:		47:29:0787001:1825	

План (чертеж, схема) земельного участка



Масштаб 1:3000

Условные обозначения:

полное наименование должности	подпись	инициалы, фамилия
-------------------------------	---------	-------------------

М.П.

Выписка из Единого государственного реестра недвижимости об объекте недвижимости

Описание местоположения земельного участка

Земельный участок			
вид объекта недвижимости			
Лист № 1 раздела 3.1	Всего листов раздела 3.1: 1	Всего разделов: 5	Всего листов выписки: 7
08.09.2022г. № КУВИ-001/2022-155691655			
Кадастровый номер:		47:29:0787001:1825	

Описание местоположения границ земельного участка							
№ п/п	Номер точки		Дирекционный угол	Горизонтальное проложение, м	Описание закрепления на местности	Кадастровые номера смежных участков	Сведения об адресах правообладателей смежных земельных участков
	начальная	конечная					
1	2	3	4	5	6	7	8
1	1.1.1	1.1.2	113°8.3'	357.48	данные отсутствуют	данные отсутствуют	данные отсутствуют
2	1.1.2	1.1.3	233°26.0'	88.18	данные отсутствуют	данные отсутствуют	данные отсутствуют
3	1.1.3	1.1.4	205°12.3'	63.71	данные отсутствуют	данные отсутствуют	данные отсутствуют
4	1.1.4	1.1.5	283°57.1'	346.63	данные отсутствуют	данные отсутствуют	данные отсутствуют
5	1.1.5	1.1.6	39°8.6'	53.92	данные отсутствуют	данные отсутствуют	данные отсутствуют
6	1.1.6	1.1.1	29°45.1'	144.27	данные отсутствуют	данные отсутствуют	данные отсутствуют

полное наименование должности	подпись	инициалы, фамилия

М.П.

Выписка из Единого государственного реестра недвижимости об объекте недвижимости

Описание местоположения земельного участка

Земельный участок			
вид объекта недвижимости			
Лист № 1 раздела 3.2	Всего листов раздела 3.2: 1	Всего разделов: 5	Всего листов выписки: 7
08.09.2022г. № КУВИ-001/2022-155691655			
Кадастровый номер:		47:29:0787001:1825	

Сведения о характерных точках границы земельного участка				
Система координат МСК 47 зона 2				
Номер точки	Координаты, м		Описание закрепления на местности	Средняя квадратичная погрешность определения координат характерных точек границ земельного участка, м
	X	Y		
1	2	3	4	5
1	282115.01	2191551.89	Закрепление отсутствует	2.5
2	281974.54	2191880.61	Закрепление отсутствует	2.5
3	281922.01	2191809.79	Закрепление отсутствует	2.5
4	281864.37	2191782.66	Закрепление отсутствует	2.5
5	281947.94	2191446.26	Закрепление отсутствует	2.5
6	281989.76	2191480.3	Закрепление отсутствует	2.5
7	282115.01	2191551.89	Закрепление отсутствует	2.5

полное наименование должности	подпись	инициалы, фамилия
-------------------------------	---------	-------------------

М.П.

Филиал Федерального государственного бюджетного учреждения «Федеральная кадастровая палата федеральной службы государственной регистрации, кадастра и картографии» по Ленинградской области
полное наименование органа регистрации прав

Выписка из Единого государственного реестра недвижимости об объекте недвижимости

Сведения о характеристиках объекта недвижимости

На основании запроса от 07.09.2022, поступившего на рассмотрение 07.09.2022, сообщаем, что согласно записям Единого государственного реестра недвижимости:

Раздел 1 Лист 1

Земельный участок			
вид объекта недвижимости			

Лист № 1 раздела 1	Всего листов раздела 1: 2	Всего разделов: 5	Всего листов выписки: 7
--------------------	---------------------------	-------------------	-------------------------

08.09.2022г. № КУВИ-001/2022-155691729	
Кадастровый номер:	47:29:0787001:1828
Номер кадастрового квартала:	47:29:0787001
Дата присвоения кадастрового номера:	14.07.2020

Ранее присвоенный государственный учетный номер:	данные отсутствуют
Местоположение:	Ленинградская область, Лужский район, Скребловское сельское поселение
Площадь:	101663 +/- 2790
Кадастровая стоимость, руб.:	745189.79
Кадастровые номера расположенных в пределах земельного участка объектов недвижимости:	данные отсутствуют
Кадастровые номера объектов недвижимости, из которых образован объект недвижимости:	47:29:0000000:4
Кадастровые номера образованных объектов недвижимости:	данные отсутствуют
Категория земель:	Земли сельскохозяйственного назначения
Виды разрешенного использования:	Для сельскохозяйственного производства
Сведения о кадастровом инженерере:	данные отсутствуют
Сведения о лесах, водных объектах и об иных природных объектах, расположенных в пределах земельного участка:	данные отсутствуют
Сведения о том, что земельный участок полностью расположен в границах зоны с особыми условиями использования территории, территории объекта культурного наследия, публичного сервитута:	данные отсутствуют
Сведения о том, что земельный участок расположен в границах особой экономической зоны, территории опережающего социально-экономического развития, зоны территориального развития в Российской Федерации, игровой зоны:	данные отсутствуют

полное наименование должности	подпись	инициалы, фамилия
-------------------------------	---------	-------------------

М.П.

Земельный участок			
вид объекта недвижимости			
Лист № 2 раздела 1	Всего листов раздела 1: 2	Всего разделов: 5	Всего листов выписки: 7
08.09.2022г. № КУВИ-001/2022-155691729			
Кадастровый номер:		47:29:0787001:1828	
Сведения о том, что земельный участок расположен в границах особо охраняемой природной территории, охотничьих угодий, лесничеств:		данные отсутствуют	
Сведения о результатах проведения государственного земельного надзора:		данные отсутствуют	
Сведения о расположении земельного участка в границах территории, в отношении которой утвержден проект межевания территории:		данные отсутствуют	
Условный номер земельного участка:		данные отсутствуют	
Сведения о принятии акта и (или) заключении договора, предусматривающих предоставление в соответствии с земельным законодательством исполнительным органом государственным органом власти или органом местного самоуправления, находящегося в государственной или муниципальной собственности земельного участка для строительства наемного дома социального использования или наемного дома коммерческого использования:		данные отсутствуют	
Сведения о том, что земельный участок или земельные участки образованы на основании решения об изъятии земельного участка и (или) расположенного на нем объекта недвижимости для государственных или муниципальных нужд:		данные отсутствуют	
Сведения о том, что земельный участок образован из земель или земельного участка, государственная собственность на которые не разграничена:		данные отсутствуют	
Сведения о наличии земельного спора о местоположении границ земельных участков:		данные отсутствуют	
Статус записи об объекте недвижимости:		Сведения об объекте недвижимости имеют статус "актуальные"	
Особые отметки:		Для данного земельного участка обеспечен доступ посредством земельного участка (земельных участков) с кадастровым номером (кадастровыми номерами): 47:29:0787001:1690. Сведения, необходимые для заполнения раздела: 4 - Сведения о частях земельного участка, отсутствуют.	
Получатель выписки:		Сашко Анастасия Леонидовна	

полное наименование должности	подпись	инициалы, фамилия

М.П.

Выписка из Единого государственного реестра недвижимости об объекте недвижимости

Сведения о зарегистрированных правах

Земельный участок			
вид объекта недвижимости			
Лист № 1 раздела 2	Всего листов раздела 2: 2	Всего разделов: 5	Всего листов выписки: 7
08.09.2022г. № КУВИ-001/2022-155691729			
Кадастровый номер:	47:29:0787001:1828		

1	Правообладатель (правообладатели):	1.1	Баевский Григорий Савельевич
2	Вид, номер, дата и время государственной регистрации права:	2.1	Собственность 47:29:0787001:1828-47/059/2022-3 05.04.2022 15:15:00
3	Сведения об осуществлении государственной регистрации сделки, права без необходимого в силу закона согласия третьего лица, органа:	3.1	данные отсутствуют
4	Ограничение прав и обременение объекта недвижимости:	не зарегистрировано	
5	Договоры участия в долевом строительстве:	не зарегистрировано	
6	Заявленные в судебном порядке права требования:	данные отсутствуют	
7	Сведения о возражении в отношении зарегистрированного права:	данные отсутствуют	
8	Сведения о наличии решения об изъятии объекта недвижимости для государственных и муниципальных нужд:	данные отсутствуют	
9	Сведения о невозможности государственной регистрации без личного участия правообладателя или его законного представителя:	данные отсутствуют	
10	Правопритязания и сведения о наличии поступивших, но не рассмотренных заявлений о проведении государственной регистрации права (перехода, прекращения права), ограничения права или обременения объекта недвижимости, сделки в отношении объекта недвижимости:	отсутствуют	

полное наименование должности	подпись	инициалы, фамилия
-------------------------------	---------	-------------------

М.П.

Земельный участок			
вид объекта недвижимости			
Лист № 2 раздела 2	Всего листов раздела 2: 2	Всего разделов: 5	Всего листов выписки: 7
08.09.2022г. № КУВИ-001/2022-155691729			
Кадастровый номер:		47:29:0787001:1828	
11	Сведения о невозможности государственной регистрации перехода, прекращения, ограничения права на земельный участок из земель сельскохозяйственного назначения:	данные отсутствуют	

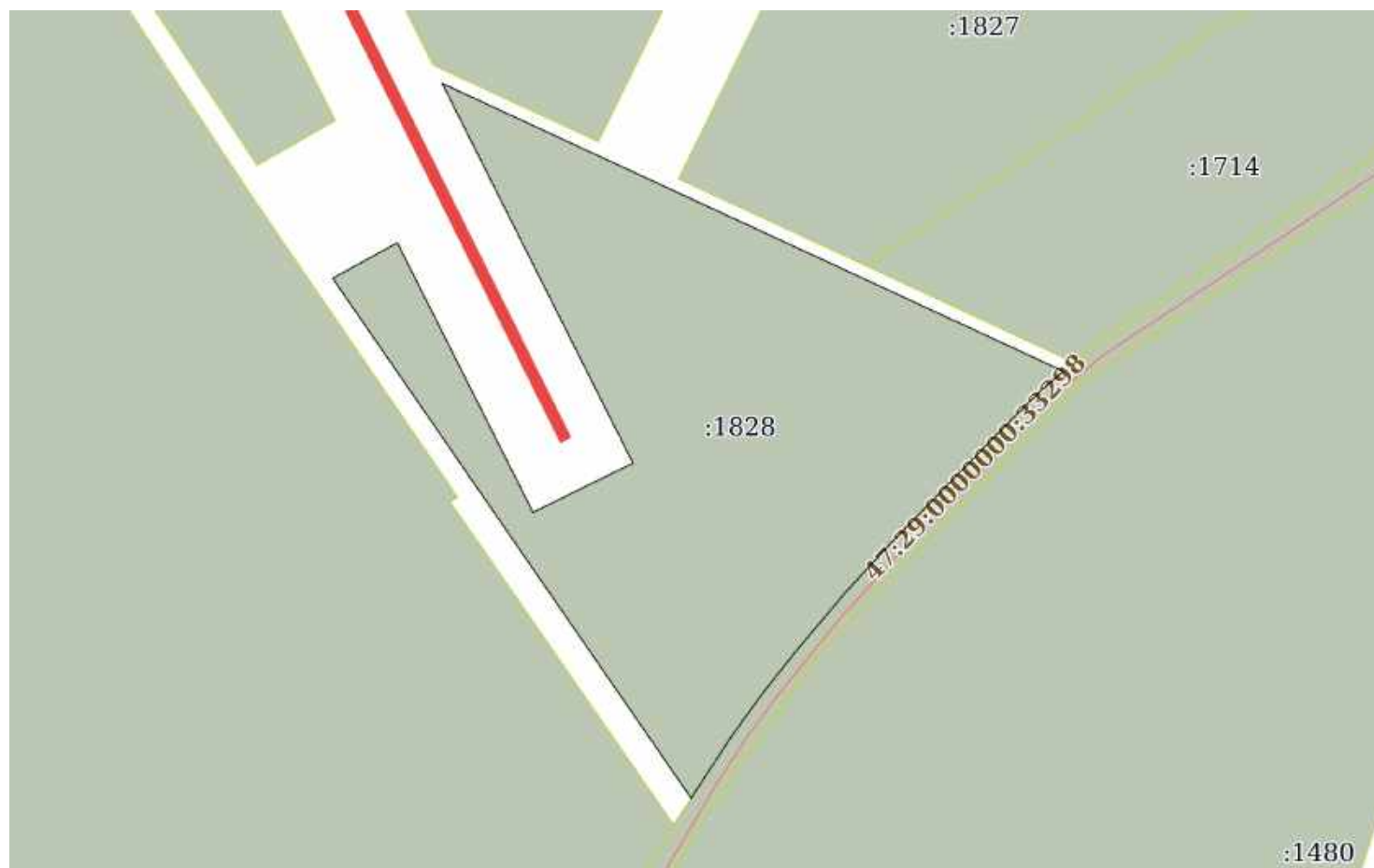
полное наименование должности	подпись	инициалы, фамилия

М.П.

Выписка из Единого государственного реестра недвижимости об объекте недвижимости
 Описание местоположения земельного участка

Земельный участок			
вид объекта недвижимости			
Лист № 1 раздела 3	Всего листов раздела 3: 1	Всего разделов: 5	Всего листов выписки: 7
08.09.2022г. № КУВИ-001/2022-155691729			
Кадастровый номер:		47:29:0787001:1828	

План (чертеж, схема) земельного участка



Масштаб 1:5000

Условные обозначения:

полное наименование должности	подпись	инициалы, фамилия

М.П.

Выписка из Единого государственного реестра недвижимости об объекте недвижимости

Описание местоположения земельного участка

Земельный участок			
вид объекта недвижимости			
Лист № 1 раздела 3.1	Всего листов раздела 3.1: 1	Всего разделов: 5	Всего листов выписки: 7
08.09.2022г. № КУВИ-001/2022-155691729			
Кадастровый номер:		47:29:0787001:1828	

Описание местоположения границ земельного участка							
№ п/п	Номер точки		Дирекционный угол	Горизонтальное проложение, м	Описание закрепления на местности	Кадастровые номера смежных участков	Сведения об адресах правообладателей смежных земельных участков
	начальн ая	конечн ая					
1	2	3	4	5	6	7	8
1	1.1.1	1.1.2	114°51.2`	490.87	данные отсутствуют	данные отсутствуют	данные отсутствуют
2	1.1.2	1.1.3	229°15.4`	20.87	данные отсутствуют	47:29:0787001:1690	адрес отсутствует
3	1.1.3	1.1.4	225°11.8`	43.35	данные отсутствуют	47:29:0787001:1690	адрес отсутствует
4	1.1.4	1.1.5	224°16.3`	112.86	данные отсутствуют	47:29:0787001:1690	адрес отсутствует
5	1.1.5	1.1.6	222°35.3`	45.72	данные отсутствуют	47:29:0787001:1690	адрес отсутствует
6	1.1.6	1.1.7	220°4.3`	56.96	данные отсутствуют	47:29:0787001:1690	адрес отсутствует
7	1.1.7	1.1.8	218°17.4`	38.43	данные отсутствуют	47:29:0787001:1690	адрес отсутствует
8	1.1.8	1.1.9	215°43.5`	38.83	данные отсутствуют	47:29:0787001:1690	адрес отсутствует
9	1.1.9	1.1.10	213°2.0`	50.41	данные отсутствуют	47:29:0787001:1690	адрес отсутствует
10	1.1.10	1.1.11	325°25.0`	452.83	данные отсутствуют	данные отсутствуют	данные отсутствуют
11	1.1.11	1.1.12	61°13.7`	52.83	данные отсутствуют	данные отсутствуют	данные отсутствуют
12	1.1.12	1.1.13	153°16.2`	216.44	данные отсутствуют	данные отсутствуют	данные отсутствуют
13	1.1.13	1.1.14	63°45.4`	79.9	данные отсутствуют	данные отсутствуют	данные отсутствуют
14	1.1.14	1.1.1	333°19.3`	304.65	данные отсутствуют	данные отсутствуют	данные отсутствуют

полное наименование должности	подпись	инициалы, фамилия

М.П.

Выписка из Единого государственного реестра недвижимости об объекте недвижимости

Описание местоположения земельного участка

Земельный участок			
вид объекта недвижимости			
Лист № 1 раздела 3.2	Всего листов раздела 3.2: 1	Всего разделов: 5	Всего листов выписки: 7
08.09.2022г. № КУВИ-001/2022-155691729			
Кадастровый номер:		47:29:0787001:1828	

Сведения о характерных точках границы земельного участка				
Система координат МСК 47 зона 2				
Номер точки	Координаты, м		Описание закрепления на местности	Средняя квадратичная погрешность определения координат характерных точек границ земельного участка, м
	X	Y		
1	2	3	4	5
1	283012.68	2191113.08	Закрепление отсутствует	2.5
2	282806.37	2191558.49	Закрепление отсутствует	2.5
3	282792.75	2191542.68	Закрепление отсутствует	2.5
4	282762.2	2191511.92	Закрепление отсутствует	2.5
5	282681.39	2191433.14	Закрепление отсутствует	2.5
6	282647.73	2191402.2	Закрепление отсутствует	2.5
7	282604.14	2191365.53	Закрепление отсутствует	2.5
8	282573.98	2191341.72	Закрепление отсутствует	2.5
9	282542.46	2191319.05	Закрепление отсутствует	2.5
10	282500.2	2191291.57	Закрепление отсутствует	2.5
11	282873.01	2191034.54	Закрепление отсутствует	2.5
12	282898.44	2191080.85	Закрепление отсутствует	2.5
13	282705.13	2191178.2	Закрепление отсутствует	2.5
14	282740.46	2191249.86	Закрепление отсутствует	2.5
15	283012.68	2191113.08	Закрепление отсутствует	2.5

полное наименование должности	подпись	инициалы, фамилия

М.П.

Филиал Федерального государственного бюджетного учреждения «Федеральная кадастровая палата федеральной службы государственной регистрации, кадастра и картографии» по Ленинградской области
полное наименование органа регистрации прав

Выписка из Единого государственного реестра недвижимости об объекте недвижимости

Сведения о характеристиках объекта недвижимости

На основании запроса от 07.09.2022, поступившего на рассмотрение 07.09.2022, сообщаем, что согласно записям Единого государственного реестра недвижимости:

Раздел 1 Лист 1

Земельный участок			
вид объекта недвижимости			

Лист № 1 раздела 1	Всего листов раздела 1: 2	Всего разделов: 5	Всего листов выписки: 7
--------------------	---------------------------	-------------------	-------------------------

08.09.2022г. № КУВИ-001/2022-155691594	
Кадастровый номер:	47:29:0787001:1829
Номер кадастрового квартала:	47:29:0787001
Дата присвоения кадастрового номера:	14.07.2020

Ранее присвоенный государственный учетный номер:	данные отсутствуют
Местоположение:	Ленинградская область, Лужский район, Скребловское сельское поселение
Площадь:	131900 +/- 3178
Кадастровая стоимость, руб.:	966827
Кадастровые номера расположенных в пределах земельного участка объектов недвижимости:	данные отсутствуют
Кадастровые номера объектов недвижимости, из которых образован объект недвижимости:	47:29:0000000:4
Кадастровые номера образованных объектов недвижимости:	данные отсутствуют
Категория земель:	Земли сельскохозяйственного назначения
Виды разрешенного использования:	Для сельскохозяйственного производства
Сведения о кадастровом инженерере:	данные отсутствуют
Сведения о лесах, водных объектах и об иных природных объектах, расположенных в пределах земельного участка:	данные отсутствуют
Сведения о том, что земельный участок полностью расположен в границах зоны с особыми условиями использования территории, территории объекта культурного наследия, публичного сервитута:	данные отсутствуют
Сведения о том, что земельный участок расположен в границах особой экономической зоны, территории опережающего социально-экономического развития, зоны территориального развития в Российской Федерации, игровой зоны:	данные отсутствуют

полное наименование должности	подпись	инициалы, фамилия
-------------------------------	---------	-------------------

М.П.

Земельный участок			
вид объекта недвижимости			
Лист № 2 раздела 1	Всего листов раздела 1: 2	Всего разделов: 5	Всего листов выписки: 7
08.09.2022г. № КУВИ-001/2022-155691594			
Кадастровый номер:		47:29:0787001:1829	
Сведения о том, что земельный участок расположен в границах особо охраняемой природной территории, охотничьих угодий, лесничеств:		данные отсутствуют	
Сведения о результатах проведения государственного земельного надзора:		данные отсутствуют	
Сведения о расположении земельного участка в границах территории, в отношении которой утвержден проект межевания территории:		данные отсутствуют	
Условный номер земельного участка:		данные отсутствуют	
Сведения о принятии акта и (или) заключении договора, предусматривающих предоставление в соответствии с земельным законодательством исполнительным органом государственным органом власти или органом местного самоуправления, находящегося в государственной или муниципальной собственности земельного участка для строительства наемного дома социального использования или наемного дома коммерческого использования:		данные отсутствуют	
Сведения о том, что земельный участок или земельные участки образованы на основании решения об изъятии земельного участка и (или) расположенного на нем объекта недвижимости для государственных или муниципальных нужд:		данные отсутствуют	
Сведения о том, что земельный участок образован из земель или земельного участка, государственная собственность на которые не разграничена:		данные отсутствуют	
Сведения о наличии земельного спора о местоположении границ земельных участков:		данные отсутствуют	
Статус записи об объекте недвижимости:		Сведения об объекте недвижимости имеют статус "актуальные"	
Особые отметки:		Для данного земельного участка обеспечен доступ посредством земельного участка (земельных участков) с кадастровым номером (кадастровыми номерами): 47:29:0787001:1690. Сведения, необходимые для заполнения раздела: 4 - Сведения о частях земельного участка, отсутствуют.	
Получатель выписки:		Сашко Анастасия Леонидовна	

полное наименование должности	подпись	инициалы, фамилия

М.П.

Выписка из Единого государственного реестра недвижимости об объекте недвижимости

Сведения о зарегистрированных правах

Земельный участок			
вид объекта недвижимости			
Лист № 1 раздела 2	Всего листов раздела 2: 2	Всего разделов: 5	Всего листов выписки: 7
08.09.2022г. № КУВИ-001/2022-155691594			
Кадастровый номер:		47:29:0787001:1829	

1	Правообладатель (правообладатели):	1.1	Баевский Григорий Савельевич
2	Вид, номер, дата и время государственной регистрации права:	2.1	Собственность 47:29:0787001:1829-47/059/2022-4 05.04.2022 15:15:00
3	Сведения об осуществлении государственной регистрации сделки, права без необходимого в силу закона согласия третьего лица, органа:	3.1	данные отсутствуют
4	Ограничение прав и обременение объекта недвижимости:	не зарегистрировано	
5	Договоры участия в долевом строительстве:	не зарегистрировано	
6	Заявленные в судебном порядке права требования:	данные отсутствуют	
7	Сведения о возражении в отношении зарегистрированного права:	данные отсутствуют	
8	Сведения о наличии решения об изъятии объекта недвижимости для государственных и муниципальных нужд:	данные отсутствуют	
9	Сведения о невозможности государственной регистрации без личного участия правообладателя или его законного представителя:	данные отсутствуют	
10	Правопритязания и сведения о наличии поступивших, но не рассмотренных заявлений о проведении государственной регистрации права (перехода, прекращения права), ограничения права или обременения объекта недвижимости, сделки в отношении объекта недвижимости:	отсутствуют	

полное наименование должности	подпись	инициалы, фамилия
-------------------------------	---------	-------------------

М.П.

Земельный участок			
вид объекта недвижимости			
Лист № 2 раздела 2	Всего листов раздела 2: 2	Всего разделов: 5	Всего листов выписки: 7
08.09.2022г. № КУВИ-001/2022-155691594			
Кадастровый номер:		47:29:0787001:1829	
11	Сведения о невозможности государственной регистрации перехода, прекращения, ограничения права на земельный участок из земель сельскохозяйственного назначения:	данные отсутствуют	

полное наименование должности	подпись	инициалы, фамилия
-------------------------------	---------	-------------------

М.П.

Выписка из Единого государственного реестра недвижимости об объекте недвижимости
 Описание местоположения земельного участка

Земельный участок			
вид объекта недвижимости			
Лист № 1 раздела 3	Всего листов раздела 3: 1	Всего разделов: 5	Всего листов выписки: 7
08.09.2022г. № КУВИ-001/2022-155691594			
Кадастровый номер:		47:29:0787001:1829	

План (чертеж, схема) земельного участка



Масштаб 1:4000

Условные обозначения:

полное наименование должности	подпись	инициалы, фамилия

М.П.

Выписка из Единого государственного реестра недвижимости об объекте недвижимости

Описание местоположения земельного участка

Земельный участок			
вид объекта недвижимости			
Лист № 1 раздела 3.1	Всего листов раздела 3.1: 1	Всего разделов: 5	Всего листов выписки: 7
08.09.2022г. № КУВИ-001/2022-155691594			
Кадастровый номер:		47:29:0787001:1829	

Описание местоположения границ земельного участка							
№ п/п	Номер точки		Дирекционный угол	Горизонтальное проложение, м	Описание закрепления на местности	Кадастровые номера смежных участков	Сведения об адресах правообладателей смежных земельных участков
	начальн ая	конечн ая					
1	2	3	4	5	6	7	8
1	1.1.1	1.1.2	113°7.2`	147.56	данные отсутствуют	47:29:0787001:1480	г.Санкт-Петербург, просп.Большеохтинский, д.10, кв.159
2	1.1.2	1.1.3	132°52.1`	7.98	данные отсутствуют	47:29:0787001:1480	г.Санкт-Петербург, просп.Большеохтинский, д.10, кв.159
3	1.1.3	1.1.4	113°57.3`	218.78	данные отсутствуют	данные отсутствуют	данные отсутствуют
4	1.1.4	1.1.5	112°55.5`	25.29	данные отсутствуют	данные отсутствуют	данные отсутствуют
5	1.1.5	1.1.6	210°0.4`	136.87	данные отсутствуют	данные отсутствуют	данные отсутствуют
6	1.1.6	1.1.7	218°58.3`	105.85	данные отсутствуют	данные отсутствуют	данные отсутствуют
7	1.1.7	1.1.8	223°47.2`	28.71	данные отсутствуют	данные отсутствуют	данные отсутствуют
8	1.1.8	1.1.9	240°43.1`	19.05	данные отсутствуют	данные отсутствуют	данные отсутствуют
9	1.1.9	1.1.10	252°19.9`	36.9	данные отсутствуют	данные отсутствуют	данные отсутствуют
10	1.1.10	1.1.11	255°34.9`	17.79	данные отсутствуют	данные отсутствуют	данные отсутствуют
11	1.1.11	1.1.12	260°44.3`	61.2	данные отсутствуют	данные отсутствуют	данные отсутствуют
12	1.1.12	1.1.13	305°45.5`	329.41	данные отсутствуют	данные отсутствуют	данные отсутствуют
13	1.1.13	1.1.14	40°3.2`	34.93	данные отсутствуют	47:29:0787001:1690	адрес отсутствует
14	1.1.14	1.1.15	39°31.0`	110.33	данные отсутствуют	47:29:0787001:1690	адрес отсутствует
15	1.1.15	1.1.1	39°32.2`	147.88	данные отсутствуют	47:29:0787001:1690	адрес отсутствует

полное наименование должности	подпись	инициалы, фамилия

М.П.

Выписка из Единого государственного реестра недвижимости об объекте недвижимости

Описание местоположения земельного участка

Земельный участок			
вид объекта недвижимости			
Лист № 1 раздела 3.2	Всего листов раздела 3.2: 1	Всего разделов: 5	Всего листов выписки: 7
08.09.2022г. № КУВИ-001/2022-155691594			
Кадастровый номер:		47:29:0787001:1829	

Сведения о характерных точках границы земельного участка				
Система координат МСК 47 зона 2				
Номер точки	Координаты, м		Описание закрепления на местности	Средняя квадратичная погрешность определения координат характерных точек границ земельного участка, м
	X	Y		
1	2	3	4	5
1	282281	2191177.8	Закрепление отсутствует	2.5
2	282223.06	2191313.51	Закрепление отсутствует	2.5
3	282217.63	2191319.36	Закрепление отсутствует	2.5
4	282128.8	2191519.3	Закрепление отсутствует	2.5
5	282118.95	2191542.59	Закрепление отсутствует	2.5
6	282000.42	2191474.14	Закрепление отсутствует	2.5
7	281918.13	2191407.57	Закрепление отсутствует	2.5
8	281897.4	2191387.7	Закрепление отсутствует	2.5
9	281888.08	2191371.08	Закрепление отсутствует	2.5
10	281876.88	2191335.92	Закрепление отсутствует	2.5
11	281872.45	2191318.69	Закрепление отсутствует	2.5
12	281862.6	2191258.29	Закрепление отсутствует	2.5
13	282055.1	2190990.98	Закрепление отсутствует	2.5
14	282081.84	2191013.46	Закрепление отсутствует	2.5
15	282166.95	2191083.66	Закрепление отсутствует	2.5
16	282281	2191177.8	Закрепление отсутствует	2.5

полное наименование должности	подпись	инициалы, фамилия

М.П.

Филиал Федерального государственного бюджетного учреждения «Федеральная кадастровая палата федеральной службы государственной регистрации, кадастра и картографии» по Ленинградской области
полное наименование органа регистрации прав

Выписка из Единого государственного реестра недвижимости об объекте недвижимости

Сведения о характеристиках объекта недвижимости

На основании запроса от 07.09.2022, поступившего на рассмотрение 07.09.2022, сообщаем, что согласно записям Единого государственного реестра недвижимости:

Раздел 1 Лист 1

Земельный участок			
вид объекта недвижимости			

Лист № 1 раздела 1	Всего листов раздела 1: 3	Всего разделов: 8	Всего листов выписки: 14
--------------------	---------------------------	-------------------	--------------------------

08.09.2022г. № КУВИ-001/2022-155691747	
Кадастровый номер:	47:29:0787001:1832
Номер кадастрового квартала:	47:29:0787001
Дата присвоения кадастрового номера:	03.08.2020

Ранее присвоенный государственный учетный номер:	данные отсутствуют
Местоположение:	Ленинградская область, Лужский район, Скребловское сельское поселение
Площадь:	32388
Кадастровая стоимость, руб.:	237404.04
Кадастровые номера расположенных в пределах земельного участка объектов недвижимости:	данные отсутствуют
Кадастровые номера объектов недвижимости, из которых образован объект недвижимости:	47:29:0000000:4
Кадастровые номера образованных объектов недвижимости:	данные отсутствуют
Категория земель:	Земли сельскохозяйственного назначения
Виды разрешенного использования:	для ведения сельхозпроизводства
Сведения о кадастровом инженерере:	данные отсутствуют
Сведения о лесах, водных объектах и об иных природных объектах, расположенных в пределах земельного участка:	данные отсутствуют
Сведения о том, что земельный участок полностью расположен в границах зоны с особыми условиями использования территории, территории объекта культурного наследия, публичного сервитута:	данные отсутствуют
Сведения о том, что земельный участок расположен в границах особой экономической зоны, территории опережающего социально-экономического развития, зоны территориального развития в Российской Федерации, игровой зоны:	данные отсутствуют

полное наименование должности	подпись	инициалы, фамилия
-------------------------------	---------	-------------------

М.П.

Земельный участок		
вид объекта недвижимости		
Лист № 2 раздела 1	Всего листов раздела 1: 3	Всего разделов: 8
Всего листов выписки: 14		
08.09.2022г. № КУВИ-001/2022-155691747		
Кадастровый номер:	47:29:0787001:1832	
Сведения о том, что земельный участок расположен в границах особо охраняемой природной территории, охотничьих угодий, лесничеств:	данные отсутствуют	
Сведения о результатах проведения государственного земельного надзора:	данные отсутствуют	
Сведения о расположении земельного участка в границах территории, в отношении которой утвержден проект межевания территории:	данные отсутствуют	
Условный номер земельного участка:	данные отсутствуют	
Сведения о принятии акта и (или) заключении договора, предусматривающих предоставление в соответствии с земельным законодательством исполнительным органом государственным органом власти или органом местного самоуправления, находящегося в государственной или муниципальной собственности земельного участка для строительства наемного дома социального использования или наемного дома коммерческого использования:	данные отсутствуют	
Сведения о том, что земельный участок или земельные участки образованы на основании решения об изъятии земельного участка и (или) расположенного на нем объекта недвижимости для государственных или муниципальных нужд:	данные отсутствуют	
Сведения о том, что земельный участок образован из земель или земельного участка, государственная собственность на которые не разграничена:	данные отсутствуют	
Сведения о наличии земельного спора о местоположении границ земельных участков:	данные отсутствуют	
Статус записи об объекте недвижимости:	Сведения об объекте недвижимости имеют статус "актуальные"	
Особые отметки:	Для данного земельного участка обеспечен доступ посредством земельного участка (земельных участков) с кадастровым номером (кадастровыми номерами): 47:29:0000000:33558. Сведения об ограничениях права на объект недвижимости, обременениях данного объекта, не зарегистрированных в реестре прав, ограничений прав и обременений недвижимого имущества: вид ограничения (обременения): ограничения прав на земельный участок, предусмотренные статьями 56, 56.1 Земельного кодекса Российской Федерации; срок действия: с 27.11.2020; реквизиты документа-основания: доверенность от 20.02.2019 № 78/337-н/78-2019-2-521; иной документ, содержащий описание объекта от 15.10.2020 № PVD-0123/2020-8036; документ, содержащий необходимые для внесения в государственный кадастр недвижимости сведения об установлении или изменении	
полное наименование должности	подпись	инициалы, фамилия

М.П.

Земельный участок			
вид объекта недвижимости			
Лист № 3 раздела 1	Всего листов раздела 1: 3	Всего разделов: 8	Всего листов выписки: 14
08.09.2022г. № КУВИ-001/2022-155691747			
Кадастровый номер:		47:29:0787001:1832	
		<p>территориальной зоны или зоны с особыми условиями использования территорий, либо об отмене установления такой зоны от 15.10.2020 № PVD-0123/2020-8036. вид ограничения (обременения): ограничения прав на земельный участок, предусмотренные статьями 56, 56.1 Земельного кодекса Российской Федерации; срок действия: с 01.12.2020; реквизиты документа-основания: доверенность от 20.02.2019 № 78/337-н/78-2019-2-521; иной документ, содержащий описание объекта от 15.10.2020 № PVD-0123/2020-8118; документ, содержащий необходимые для внесения в государственный кадастр недвижимости сведения об установлении или изменении территориальной зоны или зоны с особыми условиями использования территорий, либо об отмене установления такой зоны от 15.10.2020 № PVD-0123/2020-8118.</p>	
Получатель выписки:		Сашко Анастасия Леонидовна	

полное наименование должности	подпись	инициалы, фамилия

М.П.

Выписка из Единого государственного реестра недвижимости об объекте недвижимости

Сведения о зарегистрированных правах

Земельный участок			
вид объекта недвижимости			
Лист № 1 раздела 2	Всего листов раздела 2: 2	Всего разделов: 8	Всего листов выписки: 14
08.09.2022г. № КУВИ-001/2022-155691747			
Кадастровый номер:		47:29:0787001:1832	

1	Правообладатель (правообладатели):	1.1	Санец Виктор Ануфриевич
2	Вид, номер, дата и время государственной регистрации права:	2.1	Собственность 47:29:0787001:1832-47/059/2020-3 26.10.2020 12:24:29
3	Сведения об осуществлении государственной регистрации сделки, права без необходимого в силу закона согласия третьего лица, органа:	3.1	данные отсутствуют
4	Ограничение прав и обременение объекта недвижимости:	не зарегистрировано	
5	Договоры участия в долевом строительстве:	не зарегистрировано	
6	Заявленные в судебном порядке права требования:	данные отсутствуют	
7	Сведения о возражении в отношении зарегистрированного права:	данные отсутствуют	
8	Сведения о наличии решения об изъятии объекта недвижимости для государственных и муниципальных нужд:	данные отсутствуют	
9	Сведения о невозможности государственной регистрации без личного участия правообладателя или его законного представителя:	данные отсутствуют	
10	Правопритязания и сведения о наличии поступивших, но не рассмотренных заявлений о проведении государственной регистрации права (перехода, прекращения права), ограничения права или обременения объекта недвижимости, сделки в отношении объекта недвижимости:	отсутствуют	

полное наименование должности	подпись	инициалы, фамилия
-------------------------------	---------	-------------------

М.П.

Земельный участок			
вид объекта недвижимости			
Лист № 2 раздела 2	Всего листов раздела 2: 2	Всего разделов: 8	Всего листов выписки: 14
08.09.2022г. № КУВИ-001/2022-155691747			
Кадастровый номер:		47:29:0787001:1832	
11	Сведения о невозможности государственной регистрации перехода, прекращения, ограничения права на земельный участок из земель сельскохозяйственного назначения:	данные отсутствуют	

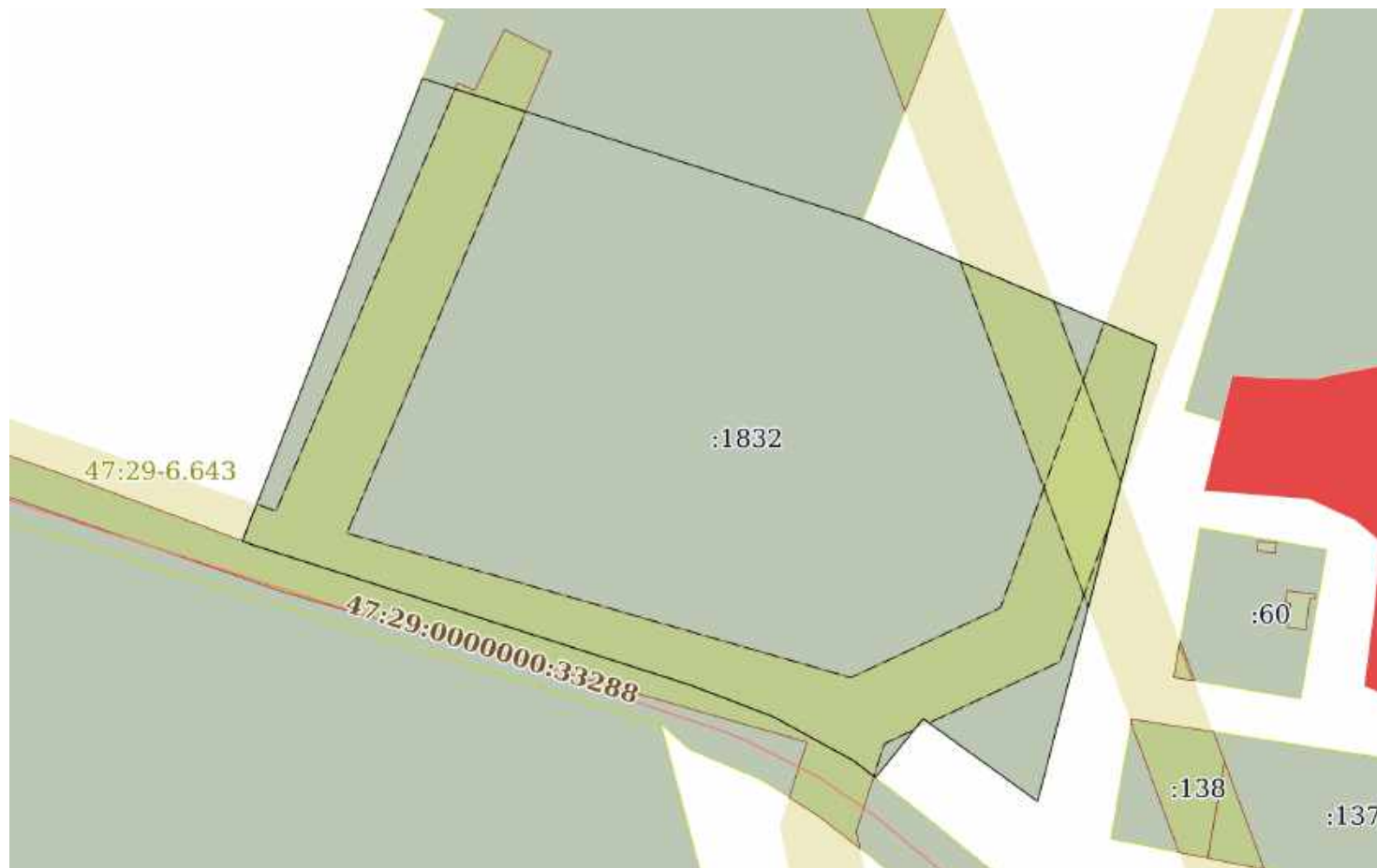
полное наименование должности	подпись	инициалы, фамилия

М.П.

Выписка из Единого государственного реестра недвижимости об объекте недвижимости
 Описание местоположения земельного участка

Земельный участок			
вид объекта недвижимости			
Лист № 1 раздела 3	Всего листов раздела 3: 1	Всего разделов: 8	Всего листов выписки: 14
08.09.2022г. № КУВИ-001/2022-155691747			
Кадастровый номер:		47:29:0787001:1832	

План (чертеж, схема) земельного участка



Масштаб 1:2000 Условные обозначения:

полное наименование должности	подпись	инициалы, фамилия
-------------------------------	---------	-------------------

М.П.

Выписка из Единого государственного реестра недвижимости об объекте недвижимости

Описание местоположения земельного участка

Земельный участок			
вид объекта недвижимости			
Лист № 1 раздела 3.1	Всего листов раздела 3.1: 1	Всего разделов: 8	Всего листов выписки: 14
08.09.2022г. № КУВИ-001/2022-155691747			
Кадастровый номер:		47:29:0787001:1832	

Описание местоположения границ земельного участка							
№ п/п	Номер точки		Дирекционный угол	Горизонтальное проложение, м	Описание закрепления на местности	Кадастровые номера смежных участков	Сведения об адресах правообладателей смежных земельных участков
	начальная	конечная					
1	2	3	4	5	6	7	8
1	1.1.1	1.1.2	113°0.5`	91.43	данные отсутствуют	данные отсутствуют	данные отсутствуют
2	1.1.2	1.1.3	194°37.8`	135.01	данные отсутствуют	данные отсутствуют	данные отсутствуют
3	1.1.3	1.1.4	305°51.5`	40.37	данные отсутствуют	данные отсутствуют	данные отсутствуют
4	1.1.4	1.1.5	219°5.3`	21.7	данные отсутствуют	данные отсутствуют	данные отсутствуют
5	1.1.5	1.1.6	307°28.4`	8.15	данные отсутствуют	47:29:0000000:33558(6)	адрес отсутствует
6	1.1.6	1.1.7	298°42.4`	25.96	данные отсутствуют	47:29:0000000:33558(6)	адрес отсутствует
7	1.1.7	1.1.8	290°53.2`	24.91	данные отсутствуют	47:29:0000000:33558(6)	адрес отсутствует
8	1.1.8	1.1.9	287°45.8`	130.94	данные отсутствуют	47:29:0000000:33558(6)	адрес отсутствует
9	1.1.9	1.1.10	290°22.0`	4.22	данные отсутствуют	47:29:0000000:33558(6)	адрес отсутствует
10	1.1.10	1.1.11	21°16.7`	142.05	данные отсутствуют	данные отсутствуют	данные отсутствуют
11	1.1.11	1.1.1	107°50.5`	132.32	данные отсутствуют	47:29:0787001:1832	Ленинградская область, гор. Луга, пр. Володарского, д.40, кв.50

полное наименование должности	подпись	инициалы, фамилия
-------------------------------	---------	-------------------

М.П.

Выписка из Единого государственного реестра недвижимости об объекте недвижимости

Описание местоположения земельного участка

Земельный участок			
вид объекта недвижимости			
Лист № 1 раздела 3.2	Всего листов раздела 3.2: 1	Всего разделов: 8	Всего листов выписки: 14
08.09.2022г. № КУВИ-001/2022-155691747			
Кадастровый номер:		47:29:0787001:1832	

Сведения о характерных точках границы земельного участка				
Система координат МСК 47 зона 2				
Номер точки	Координаты, м		Описание закрепления на местности	Средняя квадратичная погрешность определения координат характерных точек границ земельного участка, м
	X	Y		
1	2	3	4	5
1	283070.84	2192300.53	Закрепление отсутствует	2.5
2	283035.1	2192384.69	Закрепление отсутствует	2.5
3	282904.47	2192350.59	Закрепление отсутствует	2.5
4	282928.12	2192317.87	Закрепление отсутствует	2.5
5	282911.28	2192304.19	Закрепление отсутствует	2.5
6	282916.24	2192297.72	Закрепление отсутствует	2.5
7	282928.71	2192274.95	Закрепление отсутствует	2.5
8	282937.59	2192251.68	Закрепление отсутствует	2.5
9	282977.54	2192126.98	Закрепление отсутствует	2.5
10	282979.01	2192123.02	Закрепление отсутствует	2.5
11	283111.38	2192174.57	Закрепление отсутствует	2.5
12	283070.84	2192300.53	Закрепление отсутствует	2.5

полное наименование должности	подпись	инициалы, фамилия
-------------------------------	---------	-------------------

М.П.

Выписка из Единого государственного реестра недвижимости об объекте недвижимости
Сведения о частях земельного участка

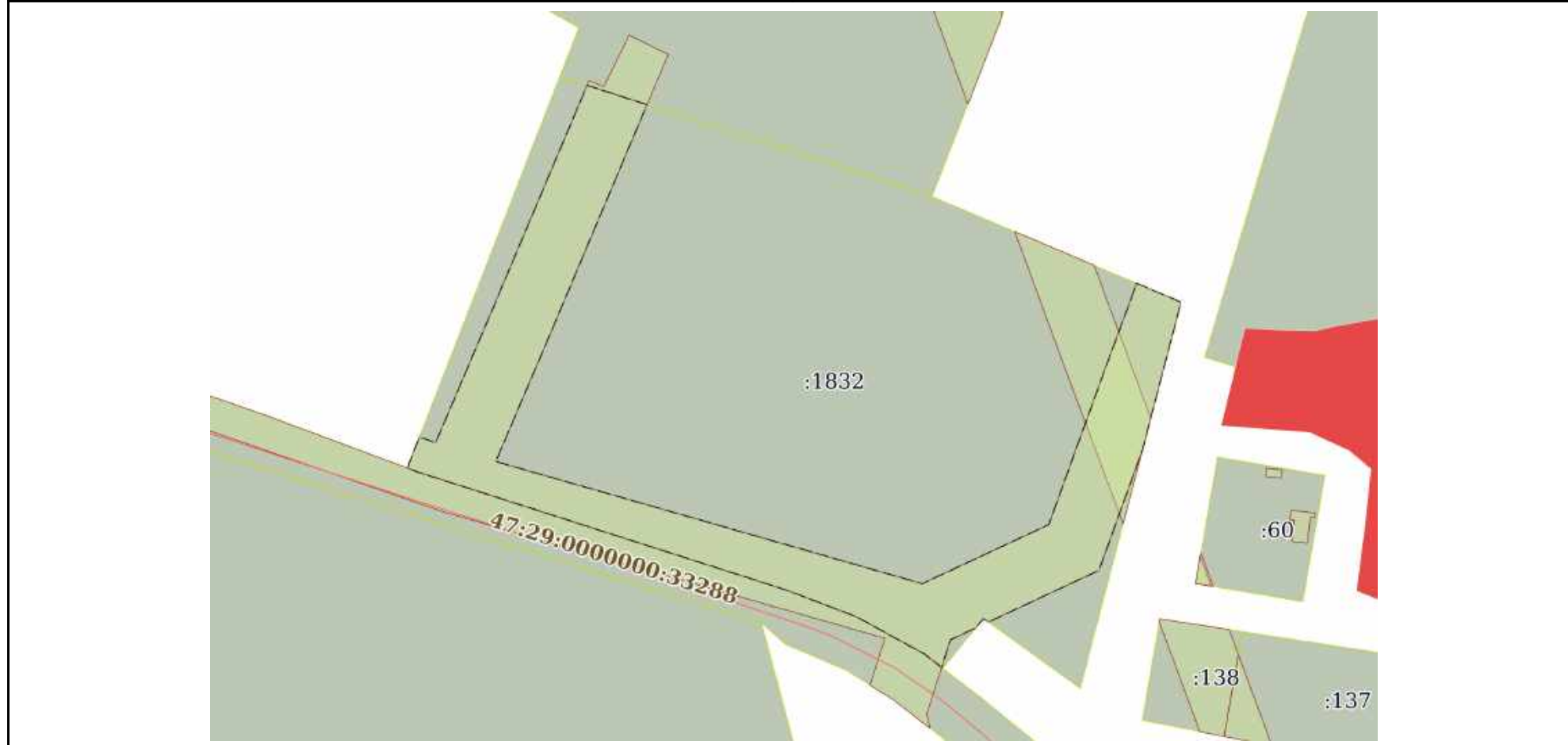
Земельный участок			
вид объекта недвижимости			

Лист № 1 раздела 4	Всего листов раздела 4: 2	Всего разделов: 8	Всего листов выписки: 14
--------------------	---------------------------	-------------------	--------------------------

08.09.2022г. № КУВИ-001/2022-155691747

Кадастровый номер: 47:29:0787001:1832

План (чертеж, схема) части земельного участка Учетный номер части: 47:29:0787001:1832/1



Масштаб 1:2000 Условные обозначения:

полное наименование должности	подпись	инициалы, фамилия

М.П.

Земельный участок

вид объекта недвижимости

Лист № 2 раздела 4

Всего листов раздела 4: 2

Всего разделов: 8

Всего листов выписки: 14

08.09.2022г. № КУВИ-001/2022-155691747

Кадастровый номер:

47:29:0787001:1832

План (чертеж, схема) части земельного участка

Учетный номер части: 47:29:0787001:1832/2



Масштаб 1:900

Условные обозначения:

полное наименование должности

подпись

инициалы, фамилия

М.П.

Выписка из Единого государственного реестра недвижимости об объекте недвижимости
Сведения о частях земельного участка

Земельный участок			
вид объекта недвижимости			

Лист № 1 раздела 4.1	Всего листов раздела 4.1: 1	Всего разделов: 8	Всего листов выписки: 14
----------------------	-----------------------------	-------------------	--------------------------

08.09.2022г. № КУВИ-001/2022-155691747

Кадастровый номер: 47:29:0787001:1832

Учетный номер части	Площадь, м2	Содержание ограничения в использовании или ограничения права на объект недвижимости или обременения объекта недвижимости
1	2	3
47:29:0787001:1832/1	8331	вид ограничения (обременения): ограничения прав на земельный участок, предусмотренные статьями 56, 56.1 Земельного кодекса Российской Федерации; Срок действия: с 2020-11-27; реквизиты документа-основания: доверенность от 20.02.2019 № 78/337-н/78-2019-2-521; иной документ, содержащий описание объекта от 15.10.2020 № PVD-0123/2020-8036; документ, содержащий необходимые для внесения в государственный кадастр недвижимости сведения об установлении или изменении территориальной зоны или зоны с особыми условиями использования территорий, либо об отмене установления такой зоны от 15.10.2020 № PVD-0123/2020-8036; Содержание ограничения (обременения): При установлении охранной зоны предусматриваются определенные ограничения в использовании территории, которые регламентируются Постановлением Правительства РФ от 24 февраля 2009 г. N 160 "О порядке установления охранных зон объектов электросетевого хозяйства и особых условий использования земельных участков, расположенных в границах таких зон"; Реестровый номер границы: 47:29-6.643; Вид объекта реестра границ: Зона с особыми условиями использования территории; Вид зоны по документу: Охранная зона ВЛ-10 кв от п/ст 31-08; Тип зоны: Охранная зона инженерных коммуникаций; Номер: 013108
47:29:0787001:1832/2	1703	вид ограничения (обременения): ограничения прав на земельный участок, предусмотренные статьями 56, 56.1 Земельного кодекса Российской Федерации; Срок действия: с 2020-12-01; реквизиты документа-основания: доверенность от 20.02.2019 № 78/337-н/78-2019-2-521; иной документ, содержащий описание объекта от 15.10.2020 № PVD-0123/2020-8118; документ, содержащий необходимые для внесения в государственный кадастр недвижимости сведения об установлении или изменении территориальной зоны или зоны с особыми условиями использования территорий, либо об отмене установления такой зоны от 15.10.2020 № PVD-0123/2020-8118; Содержание ограничения (обременения): При установлении охранной зоны предусматриваются определенные ограничения в использовании территории, которые регламентируются Постановлением Правительства РФ от 24 февраля 2009 г. N 160 "О порядке установления охранных зон объектов электросетевого хозяйства и особых условий использования земельных участков, расположенных в границах таких зон"; Реестровый номер границы: 47:29-6.648; Вид объекта реестра границ: Зона с особыми условиями использования территории; Вид зоны по документу: Охранная зона объекта электросетевого хозяйства ВЛ-10 кв N 3 от п/ст 31; Тип зоны: Охранная зона инженерных коммуникаций; Номер: 013103

полное наименование должности	подпись	инициалы, фамилия
-------------------------------	---------	-------------------

М.П.

Выписка из Единого государственного реестра недвижимости об объекте недвижимости
Сведения о частях земельного участка

Земельный участок			
вид объекта недвижимости			
Лист № 1 раздела 4.2	Всего листов раздела 4.2: 3	Всего разделов: 8	Всего листов выписки: 14
08.09.2022г. № КУВИ-001/2022-155691747			
Кадастровый номер:		47:29:0787001:1832	

Сведения о характерных точках границы части (частей) земельного участка				
Учетный номер части: 47:29:0787001:1832/1				
Система координат				
Номер точки	Координаты, м		Описание закрепления на местности	Средняя квадратичная погрешность определения координат характерных точек границ земельного участка, м
	X	Y		
1	2	3	4	5
1	283041.46	2192369.72	-	-
2	283035.1	2192384.69	-	-
3	282985.11	2192371.64	-	-
4	282944.41	2192356.93	-	-
5	282926.93	2192319.51	-	-
6	282928.12	2192317.87	-	-
7	282924.97	2192315.31	-	-
8	282920.96	2192306.73	-	-
9	282911.63	2192303.73	-	-
10	282916.24	2192297.72	-	-
11	282928.71	2192274.95	-	-
12	282937.59	2192251.68	-	-
13	282977.54	2192126.98	-	-
14	282979.01	2192123.02	-	-
15	282989.47	2192127.09	-	-
16	282987.56	2192132.61	-	-
17	282993.02	2192134.94	-	-
18	283032.18	2192151.64	-	-
19	283071.35	2192168.17	-	-
20	283108.4	2192183.84	-	-
21	283101.88	2192204.1	-	-
22	283063.09	2192187.69	-	-
23	283023.9	2192171.15	-	-

полное наименование должности	подпись	инициалы, фамилия

М.П.

Земельный участок				
вид объекта недвижимости				
Лист № 2 раздела 4.2	Всего листов раздела 4.2: 3		Всего разделов: 8	Всего листов выписки: 14
08.09.2022г. № КУВИ-001/2022-155691747				
Кадастровый номер:			47:29:0787001:1832	
24	282984.71	2192154.44	-	-
25	282981.21	2192152.95	-	-
26	282962.74	2192217.58	-	-
27	282939.89	2192297.16	-	-
28	282959.89	2192339.99	-	-
29	283011.37	2192358.59	-	-
1	283041.46	2192369.72	-	-

полное наименование должности	подпись	инициалы, фамилия

М.П.

Земельный участок				
вид объекта недвижимости				
Лист № 3 раздела 4.2	Всего листов раздела 4.2: 3		Всего разделов: 8	Всего листов выписки: 14
08.09.2022г. № КУВИ-001/2022-155691747				
Кадастровый номер:			47:29:0787001:1832	
Сведения о характерных точках границы части (частей) земельного участка				
Учетный номер части: 47:29:0787001:1832/2				
Система координат				
Номер точки	Координаты, м		Описание закрепления на местности	Средняя квадратичная погрешность определения координат характерных точек границ земельного участка, м
	X	Y		
1	2	3	4	5
1	283058.96	2192328.5	-	-
2	283047.6	2192355.26	-	-
3	283021.49	2192364.86	-	-
4	282995.81	2192374.43	-	-
5	282960.1	2192365.11	-	-
6	283014.13	2192344.98	-	-
1	283058.96	2192328.5	-	-

полное наименование должности	подпись	инициалы, фамилия
-------------------------------	---------	-------------------

М.П.

Филиал Федерального государственного бюджетного учреждения «Федеральная кадастровая палата федеральной службы государственной регистрации, кадастра и картографии» по Ленинградской области
полное наименование органа регистрации прав

Выписка из Единого государственного реестра недвижимости об объекте недвижимости

Сведения о характеристиках объекта недвижимости

На основании запроса от 07.09.2022, поступившего на рассмотрение 07.09.2022, сообщаем, что согласно записям Единого государственного реестра недвижимости:

Раздел 1 Лист 1

Земельный участок			
вид объекта недвижимости			

Лист № 1 раздела 1	Всего листов раздела 1: 3	Всего разделов: 8	Всего листов выписки: 13
--------------------	---------------------------	-------------------	--------------------------

08.09.2022г. № КУВИ-001/2022-155691736	
Кадастровый номер:	47:29:0787001:1833
Номер кадастрового квартала:	47:29:0787001
Дата присвоения кадастрового номера:	03.08.2020

Ранее присвоенный государственный учетный номер:	данные отсутствуют
Местоположение:	Ленинградская область, Лужский район, Скребловское сельское поселение
Площадь:	78000 +/- 2444
Кадастровая стоимость, руб.:	571740
Кадастровые номера расположенных в пределах земельного участка объектов недвижимости:	данные отсутствуют
Кадастровые номера объектов недвижимости, из которых образован объект недвижимости:	47:29:0000000:4
Кадастровые номера образованных объектов недвижимости:	данные отсутствуют
Категория земель:	Земли сельскохозяйственного назначения
Виды разрешенного использования:	Для сельскохозяйственного производства
Сведения о кадастровом инженерере:	данные отсутствуют
Сведения о лесах, водных объектах и об иных природных объектах, расположенных в пределах земельного участка:	данные отсутствуют
Сведения о том, что земельный участок полностью расположен в границах зоны с особыми условиями использования территории, территории объекта культурного наследия, публичного сервитута:	данные отсутствуют
Сведения о том, что земельный участок расположен в границах особой экономической зоны, территории опережающего социально-экономического развития, зоны территориального развития в Российской Федерации, игровой зоны:	данные отсутствуют

полное наименование должности	подпись	инициалы, фамилия
-------------------------------	---------	-------------------

М.П.

Земельный участок		
вид объекта недвижимости		
Лист № 2 раздела 1	Всего листов раздела 1: 3	Всего разделов: 8
Всего листов выписки: 13		
08.09.2022г. № КУВИ-001/2022-155691736		
Кадастровый номер:	47:29:0787001:1833	
Сведения о том, что земельный участок расположен в границах особо охраняемой природной территории, охотничьих угодий, лесничеств:	данные отсутствуют	
Сведения о результатах проведения государственного земельного надзора:	данные отсутствуют	
Сведения о расположении земельного участка в границах территории, в отношении которой утвержден проект межевания территории:	данные отсутствуют	
Условный номер земельного участка:	данные отсутствуют	
Сведения о принятии акта и (или) заключении договора, предусматривающих предоставление в соответствии с земельным законодательством исполнительным органом государственным органом власти или органом местного самоуправления, находящегося в государственной или муниципальной собственности земельного участка для строительства наемного дома социального использования или наемного дома коммерческого использования:	данные отсутствуют	
Сведения о том, что земельный участок или земельные участки образованы на основании решения об изъятии земельного участка и (или) расположенного на нем объекта недвижимости для государственных или муниципальных нужд:	данные отсутствуют	
Сведения о том, что земельный участок образован из земель или земельного участка, государственная собственность на которые не разграничена:	данные отсутствуют	
Сведения о наличии земельного спора о местоположении границ земельных участков:	данные отсутствуют	
Статус записи об объекте недвижимости:	Сведения об объекте недвижимости имеют статус "актуальные"	
Особые отметки:	Сведения об ограничениях права на объект недвижимости, обременениях данного объекта, не зарегистрированных в реестре прав, ограничений прав и обременений недвижимого имущества: вид ограничения (обременения): ограничения прав на земельный участок, предусмотренные статьями 56, 56.1 Земельного кодекса Российской Федерации; срок действия: с 27.11.2020; реквизиты документа-основания: доверенность от 20.02.2019 № 78/337-н/78-2019-2-521; иной документ, содержащий описание объекта от 15.10.2020 № PVD-0123/2020-8036; документ, содержащий необходимые для внесения в государственный кадастр недвижимости сведения об установлении или изменении территориальной зоны или зоны с особыми условиями использования территорий, либо об отмене установления такой зоны от 15.10.2020 № PVD-0123/2020-8036. вид ограничения (обременения):	
полное наименование должности	подпись	инициалы, фамилия

М.П.

Земельный участок			
вид объекта недвижимости			
Лист № 3 раздела 1	Всего листов раздела 1: 3	Всего разделов: 8	Всего листов выписки: 13
08.09.2022г. № КУВИ-001/2022-155691736			
Кадастровый номер:		47:29:0787001:1833	
		ограничения прав на земельный участок, предусмотренные статьями 56, 56.1 Земельного кодекса Российской Федерации; срок действия: с 01.12.2020; реквизиты документа-основания: доверенность от 20.02.2019 № 78/337-н/78-2019-2-521; иной документ, содержащий описание объекта от 15.10.2020 № PVD-0123/2020-8118; документ, содержащий необходимые для внесения в государственный кадастр недвижимости сведения об установлении или изменении территориальной зоны или зоны с особыми условиями использования территорий, либо об отмене установления такой зоны от 15.10.2020 № PVD-0123/2020-8118.	
Получатель выписки:		Сашко Анастасия Леонидовна	

полное наименование должности	подпись	инициалы, фамилия

М.П.

Выписка из Единого государственного реестра недвижимости об объекте недвижимости

Сведения о зарегистрированных правах

Земельный участок			
вид объекта недвижимости			
Лист № 1 раздела 2	Всего листов раздела 2: 2	Всего разделов: 8	Всего листов выписки: 13
08.09.2022г. № КУВИ-001/2022-155691736			
Кадастровый номер:		47:29:0787001:1833	

1	Правообладатель (правообладатели):	1.1	Санец Виктор Ануфриевич
2	Вид, номер, дата и время государственной регистрации права:	2.1	Собственность 47:29:0787001:1833-47/059/2020-3 21.10.2020 14:43:39
3	Сведения об осуществлении государственной регистрации сделки, права без необходимого в силу закона согласия третьего лица, органа:	3.1	На государственную регистрацию сделки, права, ограничения права не представлено согласие: супруга продавца Степановой Екатерины Анатольевны, необходимое в силу статьи 35 Федерального закона от 29.12.1995 № 223-ФЗ «Семейного кодекса РФ».
4	Ограничение прав и обременение объекта недвижимости:	не зарегистрировано	
5	Договоры участия в долевом строительстве:	не зарегистрировано	
6	Заявленные в судебном порядке права требования:	данные отсутствуют	
7	Сведения о возражении в отношении зарегистрированного права:	данные отсутствуют	
8	Сведения о наличии решения об изъятии объекта недвижимости для государственных и муниципальных нужд:	данные отсутствуют	
9	Сведения о невозможности государственной регистрации без личного участия правообладателя или его законного представителя:	данные отсутствуют	
10	Правопритязания и сведения о наличии поступивших, но не рассмотренных заявлений о проведении государственной регистрации права (перехода, прекращения права), ограничения права или обременения объекта недвижимости, сделки в отношении объекта недвижимости:	отсутствуют	

полное наименование должности	подпись	инициалы, фамилия
-------------------------------	---------	-------------------

М.П.

Земельный участок			
вид объекта недвижимости			
Лист № 2 раздела 2	Всего листов раздела 2: 2	Всего разделов: 8	Всего листов выписки: 13
08.09.2022г. № КУВИ-001/2022-155691736			
Кадастровый номер:		47:29:0787001:1833	
11	Сведения о невозможности государственной регистрации перехода, прекращения, ограничения права на земельный участок из земель сельскохозяйственного назначения:	данные отсутствуют	

полное наименование должности	подпись	инициалы, фамилия
-------------------------------	---------	-------------------

М.П.

Выписка из Единого государственного реестра недвижимости об объекте недвижимости
 Описание местоположения земельного участка

Земельный участок			
вид объекта недвижимости			
Лист № 1 раздела 3	Всего листов раздела 3: 1	Всего разделов: 8	Всего листов выписки: 13
08.09.2022г. № КУВИ-001/2022-155691736			
Кадастровый номер:		47:29:0787001:1833	

План (чертеж, схема) земельного участка



Масштаб 1:3000 Условные обозначения:

полное наименование должности	подпись	инициалы, фамилия

М.П.

Выписка из Единого государственного реестра недвижимости об объекте недвижимости

Описание местоположения земельного участка

Земельный участок			
вид объекта недвижимости			
Лист № 1 раздела 3.1	Всего листов раздела 3.1: 1	Всего разделов: 8	Всего листов выписки: 13
08.09.2022г. № КУВИ-001/2022-155691736			
Кадастровый номер:		47:29:0787001:1833	

Описание местоположения границ земельного участка							
№ п/п	Номер точки		Дирекционный угол	Горизонтальное проложение, м	Описание закрепления на местности	Кадастровые номера смежных участков	Сведения об адресах правообладателей смежных земельных участков
	начальная	конечная					
1	2	3	4	5	6	7	8
1	1.1.1	1.1.2	116°55.4'	140.22	данные отсутствуют	данные отсутствуют	данные отсутствуют
2	1.1.2	1.1.3	92°7.6'	61.98	данные отсутствуют	данные отсутствуют	данные отсутствуют
3	1.1.3	1.1.4	107°20.2'	36.81	данные отсутствуют	данные отсутствуют	данные отсутствуют
4	1.1.4	1.1.5	94°7.3'	150.58	данные отсутствуют	данные отсутствуют	данные отсутствуют
5	1.1.5	1.1.6	203°12.4'	74.05	данные отсутствуют	данные отсутствуют	данные отсутствуют
6	1.1.6	1.1.7	207°15.4'	80.09	данные отсутствуют	данные отсутствуют	данные отсутствуют
7	1.1.7	1.1.8	291°46.1'	85.61	данные отсутствуют	данные отсутствуют	данные отсутствуют
8	1.1.8	1.1.9	201°12.4'	135.99	данные отсутствуют	данные отсутствуют	данные отсутствуют
9	1.1.9	1.1.10	287°50.5'	132.32	данные отсутствуют	47:29:0787001:1832	адрес отсутствует
10	1.1.10	1.1.11	21°15.7'	17.7	данные отсутствуют	данные отсутствуют	данные отсутствуют
11	1.1.11	1.1.12	299°28.7'	166.65	данные отсутствуют	данные отсутствуют	данные отсутствуют
12	1.1.12	1.1.1	25°25.3'	202.42	данные отсутствуют	данные отсутствуют	данные отсутствуют

полное наименование должности	подпись	инициалы, фамилия

М.П.

Выписка из Единого государственного реестра недвижимости об объекте недвижимости

Описание местоположения земельного участка

Земельный участок			
вид объекта недвижимости			
Лист № 1 раздела 3.2	Всего листов раздела 3.2: 1	Всего разделов: 8	Всего листов выписки: 13
08.09.2022г. № КУВИ-001/2022-155691736			
Кадастровый номер:		47:29:0787001:1833	

Сведения о характерных точках границы земельного участка				
Система координат МСК 47 зона 2				
Номер точки	Координаты, м		Описание закрепления на местности	Средняя квадратичная погрешность определения координат характерных точек границ земельного участка, м
	X	Y		
1	2	3	4	5
1	283392.71	2192122.8	Закрепление отсутствует	2.5
2	283329.22	2192247.82	Закрепление отсутствует	2.5
3	283326.92	2192309.76	Закрепление отсутствует	2.5
4	283315.95	2192344.9	Закрепление отсутствует	2.5
5	283305.13	2192495.09	Закрепление отсутствует	2.5
6	283237.07	2192465.91	Закрепление отсутствует	2.5
7	283165.87	2192429.23	Закрепление отсутствует	2.5
8	283197.62	2192349.72	Закрепление отсутствует	2.5
9	283070.84	2192300.53	Закрепление отсутствует	2.5
10	283111.38	2192174.57	Закрепление отсутствует	2.5
11	283127.88	2192180.99	Закрепление отсутствует	2.5
12	283209.89	2192035.91	Закрепление отсутствует	2.5
13	283392.71	2192122.8	Закрепление отсутствует	2.5

полное наименование должности	подпись	инициалы, фамилия
-------------------------------	---------	-------------------

М.П.

Выписка из Единого государственного реестра недвижимости об объекте недвижимости
Сведения о частях земельного участка

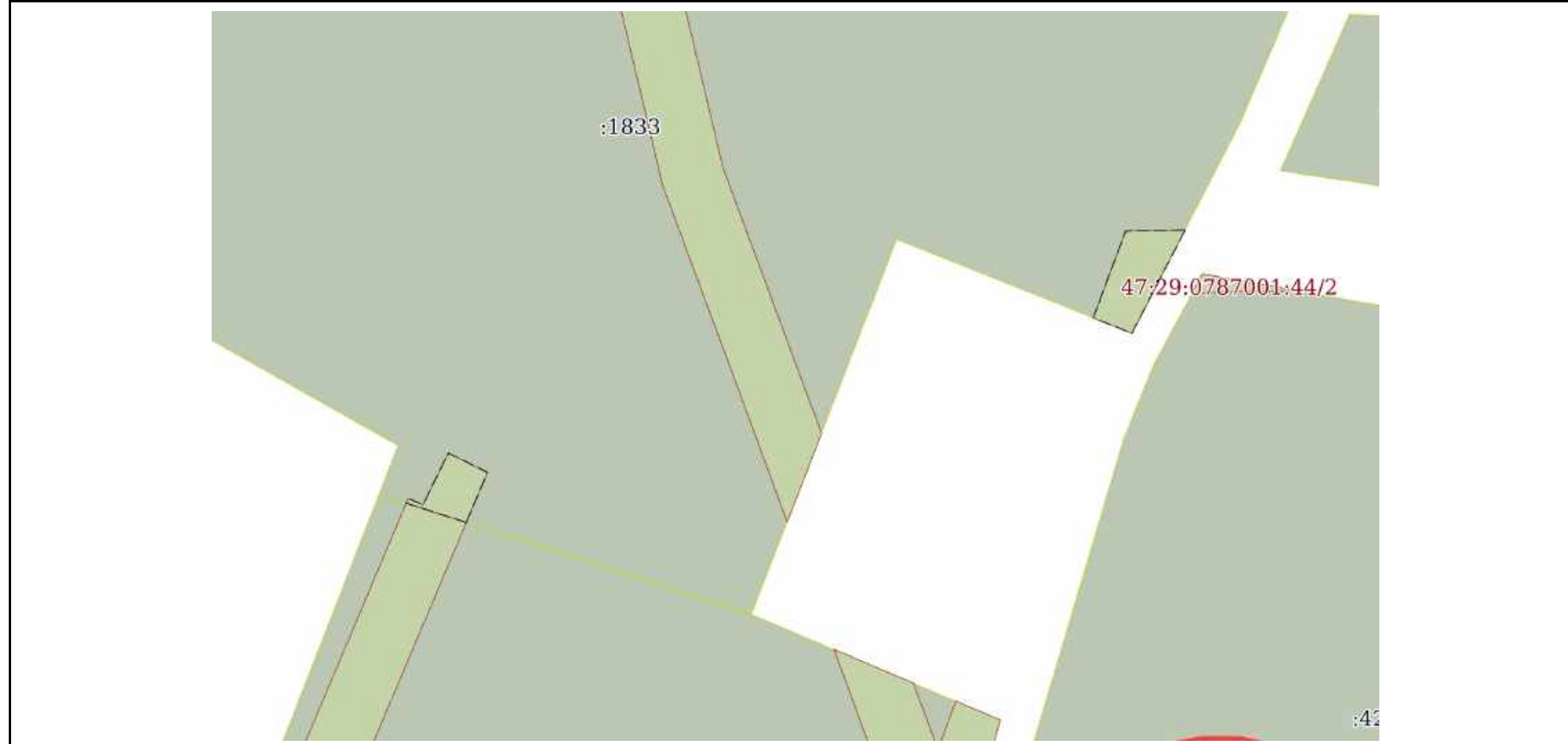
Земельный участок			
вид объекта недвижимости			

Лист № 1 раздела 4	Всего листов раздела 4: 2	Всего разделов: 8	Всего листов выписки: 13
--------------------	---------------------------	-------------------	--------------------------

08.09.2022г. № КУВИ-001/2022-155691736

Кадастровый номер: 47:29:0787001:1833

План (чертеж, схема) части земельного участка Учетный номер части: 47:29:0787001:1833/1



Масштаб 1:2000 Условные обозначения:

полное наименование должности	подпись	инициалы, фамилия
-------------------------------	---------	-------------------

М.П.

Земельный участок

вид объекта недвижимости

Лист № 2 раздела 4

Всего листов раздела 4: 2

Всего разделов: 8

Всего листов выписки: 13

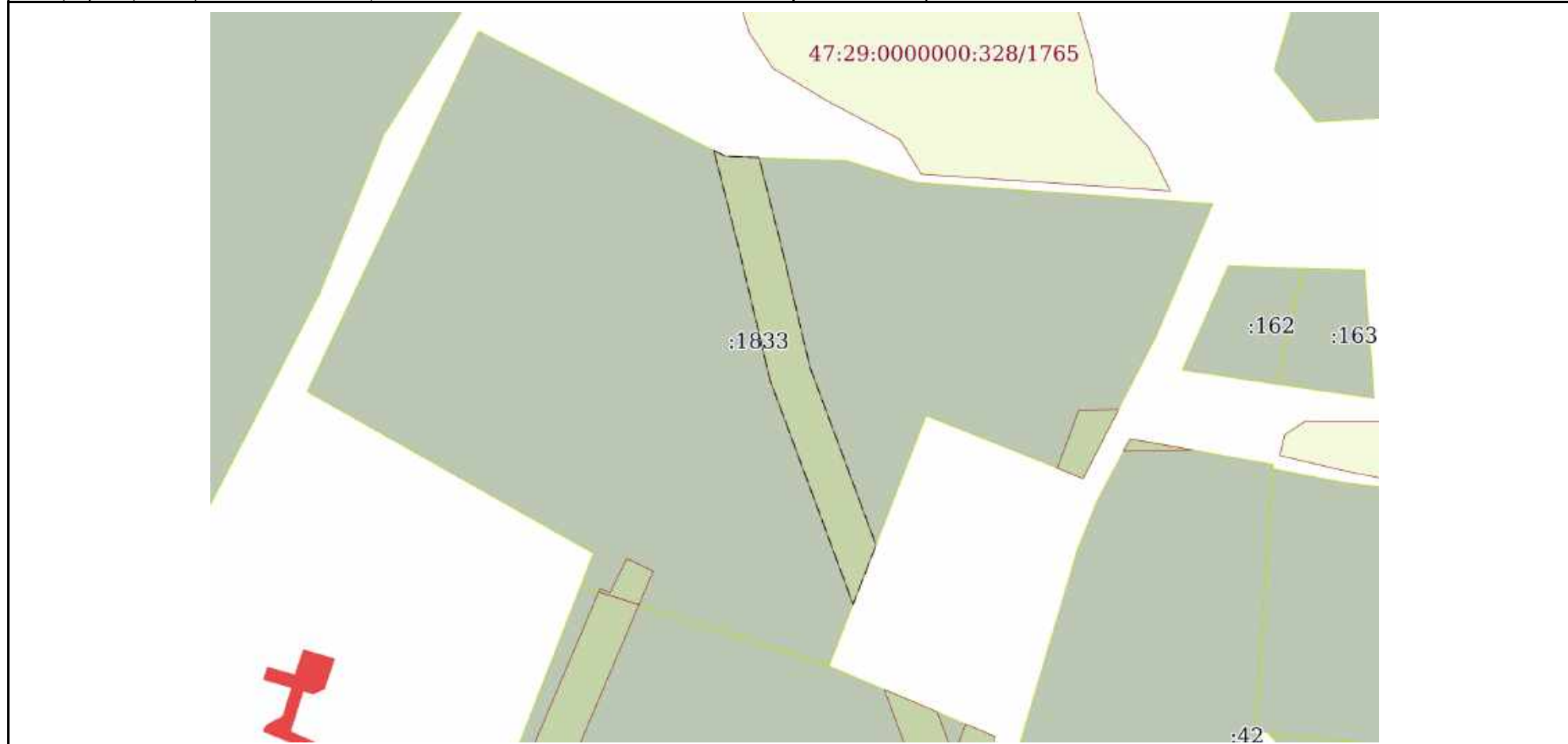
08.09.2022г. № КУВИ-001/2022-155691736

Кадастровый номер:

47:29:0787001:1833

План (чертеж, схема) части земельного участка

Учетный номер части: 47:29:0787001:1833/2



Масштаб 1:3000

Условные обозначения:

полное наименование должности

подпись

инициалы, фамилия

М.П.

Выписка из Единого государственного реестра недвижимости об объекте недвижимости
Сведения о частях земельного участка

Земельный участок			
вид объекта недвижимости			

Лист № 1 раздела 4.1	Всего листов раздела 4.1: 1	Всего разделов: 8	Всего листов выписки: 13
----------------------	-----------------------------	-------------------	--------------------------

08.09.2022г. № КУВИ-001/2022-155691736

Кадастровый номер: 47:29:0787001:1833

Учетный номер части	Площадь, м2	Содержание ограничения в использовании или ограничения права на объект недвижимости или обременения объекта недвижимости
1	2	3
47:29:0787001:1833/1	875	вид ограничения (обременения): ограничения прав на земельный участок, предусмотренные статьями 56, 56.1 Земельного кодекса Российской Федерации; Срок действия: с 2020-11-27; реквизиты документа-основания: доверенность от 20.02.2019 № 78/337-н/78-2019-2-521; иной документ, содержащий описание объекта от 15.10.2020 № PVD-0123/2020-8036; документ, содержащий необходимые для внесения в государственный кадастр недвижимости сведения об установлении или изменении территориальной зоны или зоны с особыми условиями использования территорий, либо об отмене установления такой зоны от 15.10.2020 № PVD-0123/2020-8036; Содержание ограничения (обременения): При установлении охранной зоны предусматриваются определенные ограничения в использовании территории, которые регламентируются Постановлением Правительства РФ от 24 февраля 2009 г. N 160 "О порядке установления охранных зон объектов электросетевого хозяйства и особых условий использования земельных участков, расположенных в границах таких зон"; Реестровый номер границы: 47:29-6.643; Вид объекта реестра границ: Зона с особыми условиями использования территории; Вид зоны по документу: Охранная зона ВЛ-10 кв от п/ст 31-08; Тип зоны: Охранная зона инженерных коммуникаций; Номер: 013108
47:29:0787001:1833/2	4712	вид ограничения (обременения): ограничения прав на земельный участок, предусмотренные статьями 56, 56.1 Земельного кодекса Российской Федерации; Срок действия: с 2020-12-01; реквизиты документа-основания: доверенность от 20.02.2019 № 78/337-н/78-2019-2-521; иной документ, содержащий описание объекта от 15.10.2020 № PVD-0123/2020-8118; документ, содержащий необходимые для внесения в государственный кадастр недвижимости сведения об установлении или изменении территориальной зоны или зоны с особыми условиями использования территорий, либо об отмене установления такой зоны от 15.10.2020 № PVD-0123/2020-8118; Содержание ограничения (обременения): При установлении охранной зоны предусматриваются определенные ограничения в использовании территории, которые регламентируются Постановлением Правительства РФ от 24 февраля 2009 г. N 160 "О порядке установления охранных зон объектов электросетевого хозяйства и особых условий использования земельных участков, расположенных в границах таких зон"; Реестровый номер границы: 47:29-6.648; Вид объекта реестра границ: Зона с особыми условиями использования территории; Вид зоны по документу: Охранная зона объекта электросетевого хозяйства ВЛ-10 кв N 3 от п/ст 31; Тип зоны: Охранная зона инженерных коммуникаций; Номер: 013103

полное наименование должности	подпись	инициалы, фамилия
-------------------------------	---------	-------------------

М.П.

Выписка из Единого государственного реестра недвижимости об объекте недвижимости
Сведения о частях земельного участка

Земельный участок			
вид объекта недвижимости			
Лист № 1 раздела 4.2	Всего листов раздела 4.2: 2	Всего разделов: 8	Всего листов выписки: 13
08.09.2022г. № КУВИ-001/2022-155691736			
Кадастровый номер:		47:29:0787001:1833	

Сведения о характерных точках границы части (частей) земельного участка				
Учетный номер части: 47:29:0787001:1833/1				
Система координат				
Номер точки	Координаты, м		Описание закрепления на местности	Средняя квадратичная погрешность определения координат характерных точек границ земельного участка, м
	X	Y		
1	2	3	4	5
1	283101.88	2192204.1	-	-
2	283108.4	2192183.84	-	-
3	283110.02	2192184.53	-	-
4	283107.92	2192189.48	-	-
5	283115.84	2192193.38	-	-
6	283125.35	2192198.08	-	-
7	283118.84	2192211.28	-	-
1	283101.88	2192204.1	-	-
1	283200.82	2192447.23	-	-
2	283165.87	2192429.23	-	-
3	283171.08	2192416.17	-	-
4	283200.44	2192427.12	-	-
1	283200.82	2192447.23	-	-

полное наименование должности	подпись	инициалы, фамилия

М.П.

Земельный участок				
вид объекта недвижимости				
Лист № 2 раздела 4.2	Всего листов раздела 4.2: 2		Всего разделов: 8	Всего листов выписки: 13
08.09.2022г. № КУВИ-001/2022-155691736				
Кадастровый номер:			47:29:0787001:1833	
Сведения о характерных точках границы части (частей) земельного участка				
Учетный номер части: 47:29:0787001:1833/2				
Система координат				
Номер точки	Координаты, м		Описание закрепления на местности	Средняя квадратичная погрешность определения координат характерных точек границ земельного участка, м
	X	Y		
1	2	3	4	5
1	283332.1	2192242.15	-	-
2	283329.22	2192247.82	-	-
3	283328.59	2192264.9	-	-
4	283284.68	2192276.04	-	-
5	283222.05	2192290.87	-	-
6	283150.61	2192317.42	-	-
7	283131.99	2192324.26	-	-
8	283102.08	2192312.65	-	-
9	283143.26	2192297.53	-	-
10	283215.9	2192270.54	-	-
11	283279.64	2192255.45	-	-
1	283332.1	2192242.15	-	-

полное наименование должности	подпись	инициалы, фамилия
-------------------------------	---------	-------------------

М.П.

Выписка из Единого государственного реестра недвижимости об объекте недвижимости

Сведения о характеристиках объекта недвижимости

На основании запроса от 07.09.2022, поступившего на рассмотрение 07.09.2022, сообщаем, что согласно записям Единого государственного реестра недвижимости:

Раздел 1 Лист 1

Земельный участок			
вид объекта недвижимости			

Лист № 1 раздела 1	Всего листов раздела 1: 3	Всего разделов: 8	Всего листов выписки: 11
--------------------	---------------------------	-------------------	--------------------------

08.09.2022г. № КУВИ-001/2022-155691560	
Кадастровый номер:	47:29:0787001:2064
Номер кадастрового квартала:	47:29:0787001
Дата присвоения кадастрового номера:	09.07.2021

Ранее присвоенный государственный учетный номер:	данные отсутствуют
Местоположение:	Ленинградская область, Лужский район, Скребловское сельское поселение
Площадь:	10000 +/- 875
Кадастровая стоимость, руб.:	73300
Кадастровые номера расположенных в пределах земельного участка объектов недвижимости:	данные отсутствуют
Кадастровые номера объектов недвижимости, из которых образован объект недвижимости:	47:29:0787001:1128
Кадастровые номера образованных объектов недвижимости:	данные отсутствуют
Категория земель:	Земли сельскохозяйственного назначения
Виды разрешенного использования:	Для ведения сельскохозяйственного производства.
Сведения о кадастровом инженере:	образованием трёх земельных участков путем перераспределения трёх земельных участков с кадастровыми номерами 47:29:0787001:1128 (2 контура), 47:29:0787001:1444 и 47:29:0787001:1447
Сведения о лесах, водных объектах и об иных природных объектах, расположенных в пределах земельного участка:	данные отсутствуют
Сведения о том, что земельный участок полностью расположен в границах зоны с особыми условиями использования территории, территории объекта культурного наследия, публичного сервитута:	данные отсутствуют
Сведения о том, что земельный участок расположен в границах особой экономической зоны, территории опережающего социально-экономического развития, зоны территориального развития в Российской Федерации, игровой зоны:	данные отсутствуют

полное наименование должности	подпись	инициалы, фамилия
-------------------------------	---------	-------------------

М.П.

Земельный участок			
вид объекта недвижимости			
Лист № 2 раздела 1	Всего листов раздела 1: 3	Всего разделов: 8	Всего листов выписки: 11
08.09.2022г. № КУВИ-001/2022-155691560			
Кадастровый номер:		47:29:0787001:2064	
Сведения о том, что земельный участок расположен в границах особо охраняемой природной территории, охотничьих угодий, лесничеств:	данные отсутствуют		
Сведения о результатах проведения государственного земельного надзора:	данные отсутствуют		
Сведения о расположении земельного участка в границах территории, в отношении которой утвержден проект межевания территории:	данные отсутствуют		
Условный номер земельного участка:	данные отсутствуют		
Сведения о принятии акта и (или) заключении договора, предусматривающих предоставление в соответствии с земельным законодательством исполнительным органом государственным органом власти или органом местного самоуправления, находящегося в государственной или муниципальной собственности земельного участка для строительства наемного дома социального использования или наемного дома коммерческого использования:	данные отсутствуют		
Сведения о том, что земельный участок или земельные участки образованы на основании решения об изъятии земельного участка и (или) расположенного на нем объекта недвижимости для государственных или муниципальных нужд:	данные отсутствуют		
Сведения о том, что земельный участок образован из земель или земельного участка, государственная собственность на которые не разграничена:	данные отсутствуют		
Сведения о наличии земельного спора о местоположении границ земельных участков:	данные отсутствуют		
Статус записи об объекте недвижимости:	Сведения об объекте недвижимости имеют статус "актуальные, ранее учтенные"		
Особые отметки:	Сведения об ограничениях права на объект недвижимости, обременениях данного объекта, не зарегистрированных в реестре прав, ограничений прав и обременений недвижимого имущества: вид ограничения (обременения): ограничения прав на земельный участок, предусмотренные статьями 56, 56.1 Земельного кодекса Российской Федерации; срок действия: с 09.07.2021; реквизиты документа-основания: доверенность от 20.02.2019 № 5959698; документ, содержащий необходимые для внесения в государственный кадастр недвижимости сведения об установлении или изменении территориальной зоны или зоны с особыми условиями использования территорий, либо об отмене установления такой зоны от 20.11.2020 № PVD-0123/2020-15248; иной документ, содержащий описание объекта от 20.11.2020 № PVD-0123/2020-15248.		
полное наименование должности	подпись	инициалы, фамилия	

М.П.

Земельный участок			
вид объекта недвижимости			
Лист № 3 раздела 1	Всего листов раздела 1: 3	Всего разделов: 8	Всего листов выписки: 11
08.09.2022г. № КУВИ-001/2022-155691560			
Кадастровый номер:		47:29:0787001:2064	
Получатель выписки:		Сашко Анастасия Леонидовна	

полное наименование должности	подпись	инициалы, фамилия
-------------------------------	---------	-------------------

М.П.

Выписка из Единого государственного реестра недвижимости об объекте недвижимости

Сведения о зарегистрированных правах

Земельный участок			
вид объекта недвижимости			
Лист № 1 раздела 2	Всего листов раздела 2: 2	Всего разделов: 8	Всего листов выписки: 11
08.09.2022г. № КУВИ-001/2022-155691560			
Кадастровый номер:		47:29:0787001:2064	
1	Правообладатель (правообладатели):	1.1	Семенова Ольга Ивановна
2	Вид, номер, дата и время государственной регистрации права:	2.1	Собственность 47:29:0787001:2064-47/059/2021-3 28.10.2021 10:09:04
3	Сведения об осуществлении государственной регистрации сделки, права без необходимого в силу закона согласия третьего лица, органа:	3.1	данные отсутствуют
4	Ограничение прав и обременение объекта недвижимости:	не зарегистрировано	
5	Договоры участия в долевом строительстве:	не зарегистрировано	
6	Заявленные в судебном порядке права требования:	данные отсутствуют	
7	Сведения о возражении в отношении зарегистрированного права:	данные отсутствуют	
8	Сведения о наличии решения об изъятии объекта недвижимости для государственных и муниципальных нужд:	данные отсутствуют	
9	Сведения о невозможности государственной регистрации без личного участия правообладателя или его законного представителя:	данные отсутствуют	
10	Правопритязания и сведения о наличии поступивших, но не рассмотренных заявлений о проведении государственной регистрации права (перехода, прекращения права), ограничения права или обременения объекта недвижимости, сделки в отношении объекта недвижимости:	отсутствуют	

полное наименование должности	подпись	инициалы, фамилия
-------------------------------	---------	-------------------

М.П.

Земельный участок			
вид объекта недвижимости			
Лист № 2 раздела 2	Всего листов раздела 2: 2	Всего разделов: 8	Всего листов выписки: 11
08.09.2022г. № КУВИ-001/2022-155691560			
Кадастровый номер:		47:29:0787001:2064	
11	Сведения о невозможности государственной регистрации перехода, прекращения, ограничения права на земельный участок из земель сельскохозяйственного назначения:	данные отсутствуют	

полное наименование должности	подпись	инициалы, фамилия
-------------------------------	---------	-------------------

М.П.

Выписка из Единого государственного реестра недвижимости об объекте недвижимости
 Описание местоположения земельного участка

Земельный участок			
вид объекта недвижимости			
Лист № 1 раздела 3	Всего листов раздела 3: 1	Всего разделов: 8	Всего листов выписки: 11
08.09.2022г. № КУВИ-001/2022-155691560			
Кадастровый номер:		47:29:0787001:2064	

План (чертеж, схема) земельного участка



Масштаб 1:2000 Условные обозначения:

полное наименование должности	подпись	инициалы, фамилия
-------------------------------	---------	-------------------

М.П.

Выписка из Единого государственного реестра недвижимости об объекте недвижимости

Описание местоположения земельного участка

Земельный участок			
вид объекта недвижимости			
Лист № 1 раздела 3.1	Всего листов раздела 3.1: 1	Всего разделов: 8	Всего листов выписки: 11
08.09.2022г. № КУВИ-001/2022-155691560			
Кадастровый номер:		47:29:0787001:2064	

Описание местоположения границ земельного участка							
№ п/п	Номер точки		Дирекционный угол	Горизонтальное проложение, м	Описание закрепления на местности	Кадастровые номера смежных участков	Сведения об адресах правообладателей смежных земельных участков
	начальная	конечная					
1	2	3	4	5	6	7	8
1	1.1.1	1.1.2	185°4.6`	178.88	данные отсутствуют	данные отсутствуют	данные отсутствуют
2	1.1.2	1.1.3	270°16.5`	81.33	данные отсутствуют	данные отсутствуют	данные отсутствуют
3	1.1.3	1.1.4	8°20.6`	46.11	данные отсутствуют	данные отсутствуют	данные отсутствуют
4	1.1.4	1.1.5	26°5.6`	72.14	данные отсутствуют	данные отсутствуют	данные отсутствуют
5	1.1.5	1.1.6	53°47.0`	33.34	данные отсутствуют	47:29:0786001:240	198205, Санкт-Петербург г, ул. Авангардная, д. 9, кв. 78
6	1.1.6	1.1.7	322°16.3`	19.22	данные отсутствуют	47:29:0786001:240	198205, Санкт-Петербург г, ул. Авангардная, д. 9, кв. 78
7	1.1.7	1.1.8	46°54.7`	24.17	данные отсутствуют	47:29:0786001:247	198205, Санкт-Петербург г, ул. Авангардная, д. 9, кв. 78
8	1.1.7	1.1.7			данные отсутствуют	47:29:0786001:231	198205, Санкт-Петербург г, ул. Авангардная, д. 9, кв. 78
9	1.1.8	1.1.9	54°43.8`	28.37	данные отсутствуют	47:29:0786001:247	198205, Санкт-Петербург г, ул. Авангардная, д. 9, кв. 78
10	1.1.9	1.1.1	98°21.6`	2.82	данные отсутствуют	данные отсутствуют	данные отсутствуют
11	1.1.9	1.1.9			данные отсутствуют	47:29:0786002:106	г.Санкт-Петербург, ул.Будапештская, д.86, корп.1, кв.348

полное наименование должности	подпись	инициалы, фамилия

М.П.

Выписка из Единого государственного реестра недвижимости об объекте недвижимости

Описание местоположения земельного участка

Земельный участок			
вид объекта недвижимости			
Лист № 1 раздела 3.2	Всего листов раздела 3.2: 1	Всего разделов: 8	Всего листов выписки: 11
08.09.2022г. № КУВИ-001/2022-155691560			
Кадастровый номер:		47:29:0787001:2064	

Сведения о характерных точках границы земельного участка				
Система координат МСК 47 зона 2				
Номер точки	Координаты, м		Описание закрепления на местности	Средняя квадратичная погрешность определения координат характерных точек границ земельного участка, м
	X	Y		
1	2	3	4	5
1	283971.61	2188800.37	-	2.5
2	283793.43	2188784.54	-	2.5
3	283793.82	2188703.21	-	2.5
4	283839.44	2188709.9	-	2.5
5	283904.23	2188741.63	-	2.5
6	283923.93	2188768.53	-	2.5
7	283939.13	2188756.77	-	2.5
8	283955.64	2188774.42	-	2.5
9	283972.02	2188797.58	-	2.5
1	283971.61	2188800.37	-	2.5

полное наименование должности	подпись	инициалы, фамилия

М.П.

Выписка из Единого государственного реестра недвижимости об объекте недвижимости
Сведения о частях земельного участка

Земельный участок			
вид объекта недвижимости			

Лист № 1 раздела 4	Всего листов раздела 4: 1	Всего разделов: 8	Всего листов выписки: 11
--------------------	---------------------------	-------------------	--------------------------

08.09.2022г. № КУВИ-001/2022-155691560

Кадастровый номер: 47:29:0787001:2064

План (чертеж, схема) части земельного участка Учетный номер части: 47:29:0787001:2064/1



Масштаб 1:1000 Условные обозначения:

полное наименование должности	подпись	инициалы, фамилия
-------------------------------	---------	-------------------

М.П.

Выписка из Единого государственного реестра недвижимости об объекте недвижимости
Сведения о частях земельного участка

Земельный участок			
вид объекта недвижимости			

Лист № 1 раздела 4.1	Всего листов раздела 4.1: 1	Всего разделов: 8	Всего листов выписки: 11
----------------------	-----------------------------	-------------------	--------------------------

08.09.2022г. № КУВИ-001/2022-155691560

Кадастровый номер: 47:29:0787001:2064

Учетный номер части	Площадь, м2	Содержание ограничения в использовании или ограничения права на объект недвижимости или обременения объекта недвижимости
1	2	3
47:29:0787001:2064/1	1807	47:29-6.662
	Весь	вид ограничения (обременения): ограничения прав на земельный участок, предусмотренные статьями 56, 56.1 Земельного кодекса Российской Федерации; Срок действия: с 2021-07-09; реквизиты документа-основания: доверенность от 20.02.2019 № 5959698; документ, содержащий необходимые для внесения в государственный кадастр недвижимости сведения об установлении или изменении территориальной зоны или зоны с особыми условиями использования территорий, либо об отмене установления такой зоны от 20.11.2020 № PVD-0123/2020-15248; иной документ, содержащий описание объекта от 20.11.2020 № PVD-0123/2020-15248; Содержание ограничения (обременения): При установлении охранной зоны предусматриваются определенные ограничения в использовании территории, которые регламентируются Постановлением Правительства РФ от 24 февраля 2009 г. N 160 "О порядке установления охранных зон объектов электросетевого хозяйства и особых условий использования земельных участков, расположенных в границах таких зон"; Реестровый номер границы: 47:29-6.662; Вид объекта реестра границ: Зона с особыми условиями использования территории; Вид зоны по документу: Охранная зона объекта электросетевого хозяйства ВЛ-10 кв от п/с 35/10 №31; Тип зоны: Охранная зона инженерных коммуникаций; Номер: 013102

полное наименование должности	подпись	инициалы, фамилия
-------------------------------	---------	-------------------

М.П.

Выписка из Единого государственного реестра недвижимости об объекте недвижимости
Сведения о частях земельного участка

Земельный участок			
вид объекта недвижимости			
Лист № 1 раздела 4.2	Всего листов раздела 4.2: 1	Всего разделов: 8	Всего листов выписки: 11
08.09.2022г. № КУВИ-001/2022-155691560			
Кадастровый номер:		47:29:0787001:2064	

Сведения о характерных точках границы части (частей) земельного участка				
Учетный номер части: 47:29:0787001:2064/1				
Система координат				
Номер точки	Координаты, м		Описание закрепления на местности	Средняя квадратичная погрешность определения координат характерных точек границ земельного участка, м
	X	Y		
1	2	3	4	5
1	283793.82	2188703.21	-	-
2	283839.08	2188709.85	-	-
3	283839.63	2188709.99	-	-
4	283904.23	2188741.63	-	-
5	283904.57	2188742.09	-	-
6	283897.85	2188747.22	-	-
7	283835.79	2188730.9	-	-
8	283793.74	2188719.84	-	-
1	283793.82	2188703.21	-	-

полное наименование должности	подпись	инициалы, фамилия
-------------------------------	---------	-------------------

М.П.

Филиал Федерального государственного бюджетного учреждения «Федеральная кадастровая палата федеральной службы государственной регистрации, кадастра и картографии» по Ленинградской области
полное наименование органа регистрации прав

Выписка из Единого государственного реестра недвижимости об объекте недвижимости

Сведения о характеристиках объекта недвижимости

На основании запроса от 13.09.2022, поступившего на рассмотрение 13.09.2022, сообщаем, что согласно записям Единого государственного реестра недвижимости:

Раздел 1 Лист 1

Сооружение			
вид объекта недвижимости			

Лист № 1 раздела 1	Всего листов раздела 1: 2	Всего разделов: 4	Всего листов выписки: 7
--------------------	---------------------------	-------------------	-------------------------

14.09.2022г. № КУВИ-001/2022-159226393	
Кадастровый номер:	47:29:0787001:2068
Номер кадастрового квартала:	47:29:0787001
Дата присвоения кадастрового номера:	08.12.2021

Ранее присвоенный государственный учетный номер:	данные отсутствуют		
Местоположение:	Ленинградская область, Лужский район, Скребловское сельское поселение, д. Голубково		
Площадь:	данные отсутствуют		
Основная характеристика (для сооружения):	тип	значение	единица измерения
	площадь застройки	765.8	в квадратных метрах
Назначение:	б) сооружения сельскохозяйственного производства, в том числе:		
Наименование:	Зерносушилка шахтная		
Количество этажей, в том числе подземных этажей:	1, в том числе подземных 0		
Год ввода в эксплуатацию по завершении строительства:	данные отсутствуют		
Год завершения строительства:	1991		
Кадастровая стоимость, руб.:	109124.87		
Кадастровые номера иных объектов недвижимости, в пределах которых расположен объект недвижимости:	47:29:0000000:2		
Кадастровые номера помещений, машино-мест, расположенных в здании или сооружении:	данные отсутствуют		
Кадастровые номера объектов недвижимости, из которых образован объект недвижимости:	данные отсутствуют		
Кадастровые номера образованных объектов недвижимости:	данные отсутствуют		
Сведения о включении объекта недвижимости в состав предприятия как имущественного комплекса:	данные отсутствуют		
Сведения о включении объекта недвижимости в состав единого недвижимого комплекса:	данные отсутствуют		
Виды разрешенного использования:	данные отсутствуют		

полное наименование должности	подпись	инициалы, фамилия
-------------------------------	---------	-------------------

М.П.

Сооружение			
вид объекта недвижимости			
Лист № 2 раздела 1	Всего листов раздела 1: 2	Всего разделов: 4	Всего листов выписки: 7
14.09.2022г. № КУВИ-001/2022-159226393			
Кадастровый номер:		47:29:0787001:2068	
Сведения о включении объекта недвижимости в реестр объектов культурного наследия:		данные отсутствуют	
Сведения о кадастровом инженере:		1004 от 30.09.2011 г, созданием сооружения зерносушилка шахтная, расположенного по адресу: Ленинградская область, Лужский район, Скребловское сельское поселение, д.Голубково., 116, 2020-12-10	
Статус записи об объекте недвижимости:		Сведения об объекте недвижимости имеют статус "актуальные"	
Особые отметки:		Сведения, необходимые для заполнения разделов: 6 - Сведения о частях объекта недвижимости; 7 - Перечень помещений, машино-мест, расположенных в здании, сооружении; 8 - План расположения помещения, машино-места на этаже (плане этажа), отсутствуют.	
Получатель выписки:		Сашко Анастасия Леонидовна	

полное наименование должности	подпись	инициалы, фамилия

М.П.

Выписка из Единого государственного реестра недвижимости об объекте недвижимости


Сведения о зарегистрированных правах

Сооружение			
вид объекта недвижимости			
Лист № 1 раздела 2	Всего листов раздела 2: 1	Всего разделов: 4	Всего листов выписки: 7
14.09.2022г. № КУВИ-001/2022-159226393			
Кадастровый номер:		47:29:0787001:2068	
1	Правообладатель (правообладатели):	1.1	Закрытое акционерное общество «Скреблово», ИНН: 4710003596
2	Вид, номер, дата и время государственной регистрации права:	2.1	Собственность 47:29:0787001:2068-47/059/2021-1 08.12.2021 09:00:31
3	Сведения об осуществлении государственной регистрации сделки, права без необходимого в силу закона согласия третьего лица, органа:	3.1	данные отсутствуют
4	Ограничение прав и обременение объекта недвижимости:	не зарегистрировано	
5	Договоры участия в долевом строительстве:	не зарегистрировано	
6	Заявленные в судебном порядке права требования:	данные отсутствуют	
7	Сведения о возражении в отношении зарегистрированного права:	данные отсутствуют	
8	Сведения о наличии решения об изъятии объекта недвижимости для государственных и муниципальных нужд:	данные отсутствуют	
9	Сведения о невозможности государственной регистрации без личного участия правообладателя или его законного представителя:	данные отсутствуют	
10	Правопритязания и сведения о наличии поступивших, но не рассмотренных заявлений о проведении государственной регистрации права (перехода, прекращения права), ограничения права или обременения объекта недвижимости, сделки в отношении объекта недвижимости:	отсутствуют	

полное наименование должности	подпись	инициалы, фамилия

М.П.

Выписка из Единого государственного реестра недвижимости об объекте недвижимости
Описание местоположения объекта недвижимости

Сооружение			
вид объекта недвижимости			
Лист № 1 раздела 5	Всего листов раздела 5: 1	Всего разделов: 4	Всего листов выписки: 7
14.09.2022г. № КУВИ-001/2022-159226393			
Кадастровый номер:		47:29:0787001:2068	
Схема расположения объекта недвижимости (части объекта недвижимости) на земельном участке(ах)			
			
Масштаб 1:500	Условные обозначения:		
полное наименование должности	подпись	инициалы, фамилия	

М.П.

Выписка из Единого государственного реестра недвижимости об объекте недвижимости

Описание местоположения объекта недвижимости

Сооружение			
вид объекта недвижимости			
Лист № 1 раздела 5.1	Всего листов раздела 5.1: 3	Всего разделов: 4	Всего листов выписки: 7
14.09.2022г. № КУВИ-001/2022-159226393			
Кадастровый номер:		47:29:0787001:2068	

1. Сведения о координатах характерных точек контура объекта недвижимости

Система координат МСК-47 зона 2

Номер точки	Координаты, м		Радиус, м	Средняя квадратическая погрешность определения координат характерных точек контура, м	Глубина, высота, м	
	X	Y			Н1	Н2
1	2	3	4	5	6	7
1	283070.55	2192015.8	-	0.1	данные отсутствуют	данные отсутствуют
2	283066.49	2192029.73	-	0.1	данные отсутствуют	данные отсутствуют
3	283079.37	2192034.04	-	0.1	данные отсутствуют	данные отсутствуют
4	283074.55	2192050.17	-	0.1	данные отсутствуют	данные отсутствуют
5	283059.05	2192044.93	-	0.1	данные отсутствуют	данные отсутствуют
6	283056.51	2192039.08	-	0.1	данные отсутствуют	данные отсутствуют
7	283057.93	2192034.11	-	0.1	данные отсутствуют	данные отсутствуют
8	283043.32	2192029.63	-	0.1	данные отсутствуют	данные отсутствуют
9	283037.81	2192027.74	-	0.1	данные отсутствуют	данные отсутствуют
10	283031.12	2192042.48	-	0.1	данные отсутствуют	данные отсутствуют
11	283030.97	2192044.6	-	0.1	данные отсутствуют	данные отсутствуют
12	283031.39	2192047.64	-	0.1	данные отсутствуют	данные отсутствуют
13	283024.24	2192044.1	-	0.1	данные отсутствуют	данные отсутствуют

полное наименование должности	подпись	инициалы, фамилия

М.П.

Сооружение						
вид объекта недвижимости						
Лист № 2 раздела 5.1		Всего листов раздела 5.1: 3		Всего разделов: 4		Всего листов выписки: 7
14.09.2022г. № КУВИ-001/2022-159226393						
Кадастровый номер:				47:29:0787001:2068		
14	283025.91	2192042.02	-	0.1	данные отсутствуют	данные отсутствуют
15	283037.64	2192013.59	-	0.1	данные отсутствуют	данные отсутствуют
16	283041	2192015.13	-	0.1	данные отсутствуют	данные отсутствуют
17	283045.45	2192023.53	-	0.1	данные отсутствуют	данные отсутствуют
18	283059.72	2192027.92	-	0.1	данные отсутствуют	данные отсутствуют
19	283063.86	2192013.72	-	0.1	данные отсутствуют	данные отсутствуют
1	283070.55	2192015.8	-	0.1	данные отсутствуют	данные отсутствуют
2. Сведения о предельных высоте и глубине конструктивных элементов объекта недвижимости						
Предельная глубина конструктивных элементов объекта недвижимости, м				данные отсутствуют		
Предельная высота конструктивных элементов объекта недвижимости, м				данные отсутствуют		

полное наименование должности	подпись	инициалы, фамилия
-------------------------------	---------	-------------------

М.П.

Сооружение						
вид объекта недвижимости						
Лист № 3 раздела 5.1		Всего листов раздела 5.1: 3		Всего разделов: 4		Всего листов выписки: 7
14.09.2022г. № КУВИ-001/2022-159226393						
Кадастровый номер:			47:29:0787001:2068			
3. Сведения о характерных точках пересечения контура объекта недвижимости с контуром (контурами) иных зданий, сооружений, объектов незавершенного строительства						
Система координат 47.2						
Номера характерных точек контура	Координаты, м		Средняя квадратическая погрешность определения координат характерных точек контура, м	Глубина, высота, м		Кадастровые номера иных объектов недвижимости, с контурами которых пересекается контур данного объекта недвижимости
	X	Y		H1	H2	
1	2	3	4	5	6	7
данные отсутствуют	данные отсутствуют	данные отсутствуют	данные отсутствуют	данные отсутствуют	данные отсутствуют	данные отсутствуют

полное наименование должности	подпись	инициалы, фамилия

М.П.

Филиал Федерального государственного бюджетного учреждения «Федеральная кадастровая палата федеральной службы государственной регистрации, кадастра и картографии» по Ленинградской области
полное наименование органа регистрации прав

Выписка из Единого государственного реестра недвижимости об объекте недвижимости

Сведения о характеристиках объекта недвижимости

На основании запроса от 07.09.2022, поступившего на рассмотрение 07.09.2022, сообщаем, что согласно записям Единого государственного реестра недвижимости:

Раздел 1 Лист 1

Земельный участок			
вид объекта недвижимости			

Лист № 1 раздела 1	Всего листов раздела 1: 2	Всего разделов: 5	Всего листов выписки: 7
--------------------	---------------------------	-------------------	-------------------------

08.09.2022г. № КУВИ-001/2022-155681098	
Кадастровый номер:	47:29:0787001:2078
Номер кадастрового квартала:	47:29:0787001
Дата присвоения кадастрового номера:	13.01.2022

Ранее присвоенный государственный учетный номер:	данные отсутствуют
Местоположение:	Российская Федерация, Ленинградская область, Лужский муниципальный район, Скребловское сельское поселение
Площадь:	46818 +/- 1893
Кадастровая стоимость, руб.:	343175.94
Кадастровые номера расположенных в пределах земельного участка объектов недвижимости:	данные отсутствуют
Кадастровые номера объектов недвижимости, из которых образован объект недвижимости:	47:29:0000000:4
Кадастровые номера образованных объектов недвижимости:	данные отсутствуют
Категория земель:	Земли сельскохозяйственного назначения
Виды разрешенного использования:	Для сельскохозяйственного производства
Сведения о кадастровом инженере:	образованием земельного участка путем выдела в счет доли в праве общей собственности на земельный участок с кадастровым номером 47:29:0000000:4, расположенного: Ленинградская область, Лужский район, Скребловское с.п., ЗАО "Скреблово", 26, 2021-10-21
Сведения о лесах, водных объектах и об иных природных объектах, расположенных в пределах земельного участка:	данные отсутствуют
Сведения о том, что земельный участок полностью расположен в границах зоны с особыми условиями использования территории, территории объекта культурного наследия, публичного сервитута:	данные отсутствуют
Сведения о том, что земельный участок расположен в границах особой экономической зоны, территории опережающего социально-экономического развития, зоны территориального развития в Российской Федерации, игровой зоны:	данные отсутствуют

полное наименование должности	подпись	инициалы, фамилия
-------------------------------	---------	-------------------

М.П.

Земельный участок			
вид объекта недвижимости			
Лист № 2 раздела 1	Всего листов раздела 1: 2	Всего разделов: 5	Всего листов выписки: 7
08.09.2022г. № КУВИ-001/2022-155681098			
Кадастровый номер:		47:29:0787001:2078	
Сведения о том, что земельный участок расположен в границах особо охраняемой природной территории, охотничьих угодий, лесничеств:		данные отсутствуют	
Сведения о результатах проведения государственного земельного надзора:		данные отсутствуют	
Сведения о расположении земельного участка в границах территории, в отношении которой утвержден проект межевания территории:		данные отсутствуют	
Условный номер земельного участка:		данные отсутствуют	
Сведения о принятии акта и (или) заключении договора, предусматривающих предоставление в соответствии с земельным законодательством исполнительным органом государственным органом власти или органом местного самоуправления, находящегося в государственной или муниципальной собственности земельного участка для строительства наемного дома социального использования или наемного дома коммерческого использования:		данные отсутствуют	
Сведения о том, что земельный участок или земельные участки образованы на основании решения об изъятии земельного участка и (или) расположенного на нем объекта недвижимости для государственных или муниципальных нужд:		данные отсутствуют	
Сведения о том, что земельный участок образован из земель или земельного участка, государственная собственность на которые не разграничена:		данные отсутствуют	
Сведения о наличии земельного спора о местоположении границ земельных участков:		данные отсутствуют	
Статус записи об объекте недвижимости:		Сведения об объекте недвижимости имеют статус "актуальные"	
Особые отметки:		Для данного земельного участка обеспечен доступ посредством земельного участка (земельных участков) с кадастровым номером (кадастровыми номерами): 47:29:0787001:1690. Сведения, необходимые для заполнения раздела: 4 - Сведения о частях земельного участка, отсутствуют.	
Получатель выписки:		Сашко Анастасия Леонидовна	

полное наименование должности	подпись	инициалы, фамилия

М.П.

Выписка из Единого государственного реестра недвижимости об объекте недвижимости

Сведения о зарегистрированных правах

Земельный участок			
вид объекта недвижимости			
Лист № 1 раздела 2	Всего листов раздела 2: 2	Всего разделов: 5	Всего листов выписки: 7
08.09.2022г. № КУВИ-001/2022-155681098			
Кадастровый номер:		47:29:0787001:2078	

1	Правообладатель (правообладатели):	1.1	Синицкая Татьяна Николаевна
2	Вид, номер, дата и время государственной регистрации права:	2.1	Собственность 47:29:0787001:2078-47/059/2022-1 13.01.2022 14:45:52
3	Сведения об осуществлении государственной регистрации сделки, права без необходимого в силу закона согласия третьего лица, органа:	3.1	данные отсутствуют
4	Ограничение прав и обременение объекта недвижимости:	не зарегистрировано	
5	Договоры участия в долевом строительстве:	не зарегистрировано	
6	Заявленные в судебном порядке права требования:	данные отсутствуют	
7	Сведения о возражении в отношении зарегистрированного права:	данные отсутствуют	
8	Сведения о наличии решения об изъятии объекта недвижимости для государственных и муниципальных нужд:	данные отсутствуют	
9	Сведения о невозможности государственной регистрации без личного участия правообладателя или его законного представителя:	данные отсутствуют	
10	Правопритязания и сведения о наличии поступивших, но не рассмотренных заявлений о проведении государственной регистрации права (перехода, прекращения права), ограничения права или обременения объекта недвижимости, сделки в отношении объекта недвижимости:	отсутствуют	

полное наименование должности	подпись	инициалы, фамилия
-------------------------------	---------	-------------------

М.П.

Земельный участок			
вид объекта недвижимости			
Лист № 2 раздела 2	Всего листов раздела 2: 2	Всего разделов: 5	Всего листов выписки: 7
08.09.2022г. № КУВИ-001/2022-155681098			
Кадастровый номер:		47:29:0787001:2078	
11	Сведения о невозможности государственной регистрации перехода, прекращения, ограничения права на земельный участок из земель сельскохозяйственного назначения:	данные отсутствуют	

полное наименование должности	подпись	инициалы, фамилия
-------------------------------	---------	-------------------

М.П.

Выписка из Единого государственного реестра недвижимости об объекте недвижимости
 Описание местоположения земельного участка

Земельный участок			
вид объекта недвижимости			
Лист № 1 раздела 3	Всего листов раздела 3: 1	Всего разделов: 5	Всего листов выписки: 7
08.09.2022г. № КУВИ-001/2022-155681098			
Кадастровый номер:		47:29:0787001:2078	

План (чертеж, схема) земельного участка



Масштаб 1:3000

Условные обозначения:

полное наименование должности	подпись	инициалы, фамилия

М.П.

Выписка из Единого государственного реестра недвижимости об объекте недвижимости

Описание местоположения земельного участка

Земельный участок			
вид объекта недвижимости			
Лист № 1 раздела 3.1	Всего листов раздела 3.1: 1	Всего разделов: 5	Всего листов выписки: 7
08.09.2022г. № КУВИ-001/2022-155681098			
Кадастровый номер:		47:29:0787001:2078	

Описание местоположения границ земельного участка							
№ п/п	Номер точки		Дирекционный угол	Горизонтальное проложение, м	Описание закрепления на местности	Кадастровые номера смежных участков	Сведения об адресах правообладателей смежных земельных участков
	начальн ая	конечн ая					
1	2	3	4	5	6	7	8
1	1.1.1	1.1.2	148°52.4'	218.83	данные отсутствуют	47:29:0787001:2096	196602, г. Санкт-Петербург, г. Пушкин, ул. Малиновская, д. 11, кв. 121
2	1.1.2	1.1.3	214°40.3'	37.23	данные отсутствуют	данные отсутствуют	данные отсутствуют
3	1.1.3	1.1.4	224°22.2'	23.17	данные отсутствуют	данные отсутствуют	данные отсутствуют
4	1.1.4	1.1.5	258°32.4'	17.21	данные отсутствуют	данные отсутствуют	данные отсутствуют
5	1.1.5	1.1.6	280°3.3'	83.56	данные отсутствуют	данные отсутствуют	данные отсутствуют
6	1.1.6	1.1.7	277°24.8'	45.96	данные отсутствуют	данные отсутствуют	данные отсутствуют
7	1.1.7	1.1.8	243°5.5'	23.86	данные отсутствуют	данные отсутствуют	данные отсутствуют
8	1.1.8	1.1.9	195°44.8'	40.86	данные отсутствуют	данные отсутствуют	данные отсутствуют
9	1.1.9	1.1.10	247°35.0'	15.76	данные отсутствуют	данные отсутствуют	данные отсутствуют
10	1.1.10	1.1.11	323°54.5'	73.66	данные отсутствуют	данные отсутствуют	данные отсутствуют
11	1.1.11	1.1.12	310°34.5'	86.71	данные отсутствуют	данные отсутствуют	данные отсутствуют
12	1.1.12	1.1.13	55°6.5'	209.17	данные отсутствуют	47:29:0787001:1690	адрес отсутствует
13	1.1.13	1.1.1	54°41.5'	65.69	данные отсутствуют	47:29:0787001:1690	адрес отсутствует

полное наименование должности	подпись	инициалы, фамилия

М.П.

Выписка из Единого государственного реестра недвижимости об объекте недвижимости

Описание местоположения земельного участка

Земельный участок			
вид объекта недвижимости			
Лист № 1 раздела 3.2	Всего листов раздела 3.2: 1	Всего разделов: 5	Всего листов выписки: 7
08.09.2022г. № КУВИ-001/2022-155681098			
Кадастровый номер:		47:29:0787001:2078	

Сведения о характерных точках границы земельного участка				
Система координат МСК-47				
Номер точки	Координаты, м		Описание закрепления на местности	Средняя квадратичная погрешность определения координат характерных точек границ земельного участка, м
	X	Y		
1	2	3	4	5
1	281317.06	2190083.67	-	2.5
2	281129.74	2190196.79	-	2.5
3	281099.12	2190175.61	-	2.5
4	281082.56	2190159.41	-	2.5
5	281079.14	2190142.54	-	2.5
6	281093.73	2190060.26	-	2.5
7	281099.66	2190014.68	-	2.5
8	281088.86	2189993.4	-	2.5
9	281049.53	2189982.31	-	2.5
10	281043.52	2189967.74	-	2.5
11	281103.04	2189924.35	-	2.5
12	281159.44	2189858.49	-	2.5
13	281279.09	2190030.06	-	2.5
1	281317.06	2190083.67	-	2.5

полное наименование должности	подпись	инициалы, фамилия

М.П.

Филиал Федерального государственного бюджетного учреждения «Федеральная кадастровая палата федеральной службы государственной регистрации, кадастра и картографии» по Ленинградской области
полное наименование органа регистрации прав

Выписка из Единого государственного реестра недвижимости об объекте недвижимости

Сведения о характеристиках объекта недвижимости

На основании запроса от 13.09.2022, поступившего на рассмотрение 13.09.2022, сообщаем, что согласно записям Единого государственного реестра недвижимости:

Раздел 1 Лист 1

Земельный участок			
вид объекта недвижимости			

Лист № 1 раздела 1	Всего листов раздела 1: 2	Всего разделов: 5	Всего листов выписки: 7
--------------------	---------------------------	-------------------	-------------------------

14.09.2022г. № КУВИ-001/2022-159226384	
Кадастровый номер:	47:29:0787001:2093
Номер кадастрового квартала:	47:29:0787001
Дата присвоения кадастрового номера:	20.07.2022

Ранее присвоенный государственный учетный номер:	данные отсутствуют
Местоположение:	Российская Федерация, Ленинградская область, Лужский район, Скребловское с.п., ЗАО"Скреблово"
Площадь:	61800 +/- 2175
Кадастровая стоимость, руб.:	не определена
Кадастровые номера расположенных в пределах земельного участка объектов недвижимости:	данные отсутствуют
Кадастровые номера объектов недвижимости, из которых образован объект недвижимости:	47:29:0000000:4
Кадастровые номера образованных объектов недвижимости:	данные отсутствуют
Категория земель:	Земли сельскохозяйственного назначения
Виды разрешенного использования:	данные отсутствуют
Сведения о кадастровом инженере:	2262, образованием 2 (двух) земельных участков путем выдела в счет долей в праве общей собственности на земельный участок с кадастровым номером 47:29:0000000:4, расположенного: Ленинградская область, Лужский район, Скребловское с.п., ЗАО"Скреблово", 32, 2022-03-22
Сведения о лесах, водных объектах и об иных природных объектах, расположенных в пределах земельного участка:	данные отсутствуют
Сведения о том, что земельный участок полностью расположен в границах зоны с особыми условиями использования территории, территории объекта культурного наследия, публичного сервитута:	данные отсутствуют
Сведения о том, что земельный участок расположен в границах особой экономической зоны, территории опережающего социально-экономического развития, зоны территориального развития в Российской Федерации, игровой зоны:	данные отсутствуют

полное наименование должности	подпись	инициалы, фамилия
-------------------------------	---------	-------------------

М.П.

Земельный участок			
вид объекта недвижимости			
Лист № 2 раздела 1	Всего листов раздела 1: 2	Всего разделов: 5	Всего листов выписки: 7
14.09.2022г. № КУВИ-001/2022-159226384			
Кадастровый номер:		47:29:0787001:2093	
Сведения о том, что земельный участок расположен в границах особо охраняемой природной территории, охотничьих угодий, лесничеств:		данные отсутствуют	
Сведения о результатах проведения государственного земельного надзора:		данные отсутствуют	
Сведения о расположении земельного участка в границах территории, в отношении которой утвержден проект межевания территории:		данные отсутствуют	
Условный номер земельного участка:		данные отсутствуют	
Сведения о принятии акта и (или) заключении договора, предусматривающих предоставление в соответствии с земельным законодательством исполнительным органом государственным органом власти или органом местного самоуправления, находящегося в государственной или муниципальной собственности земельного участка для строительства наемного дома социального использования или наемного дома коммерческого использования:		данные отсутствуют	
Сведения о том, что земельный участок или земельные участки образованы на основании решения об изъятии земельного участка и (или) расположенного на нем объекта недвижимости для государственных или муниципальных нужд:		данные отсутствуют	
Сведения о том, что земельный участок образован из земель или земельного участка, государственная собственность на которые не разграничена:		данные отсутствуют	
Сведения о наличии земельного спора о местоположении границ земельных участков:		данные отсутствуют	
Статус записи об объекте недвижимости:		Сведения об объекте недвижимости имеют статус "актуальные"	
Особые отметки:		Для данного земельного участка обеспечен доступ посредством земельного участка (земельных участков) с кадастровым номером (кадастровыми номерами): 47:29:0787001:1690. Сведения, необходимые для заполнения раздела: 4 - Сведения о частях земельного участка, отсутствуют.	
Получатель выписки:		Сашко Анастасия Леонидовна	

полное наименование должности	подпись	инициалы, фамилия

М.П.

Выписка из Единого государственного реестра недвижимости об объекте недвижимости

Сведения о зарегистрированных правах

Земельный участок			
вид объекта недвижимости			
Лист № 1 раздела 2	Всего листов раздела 2: 2	Всего разделов: 5	Всего листов выписки: 7
14.09.2022г. № КУВИ-001/2022-159226384			
Кадастровый номер:		47:29:0787001:2093	

1	Правообладатель (правообладатели):	1.1	Масленников Руслан Максимович
2	Вид, номер, дата и время государственной регистрации права:	2.1	Собственность 47:29:0787001:2093-47/053/2022-1 20.07.2022 11:37:17
3	Сведения об осуществлении государственной регистрации сделки, права без необходимого в силу закона согласия третьего лица, органа:	3.1	данные отсутствуют
4	Ограничение прав и обременение объекта недвижимости:	не зарегистрировано	
5	Договоры участия в долевом строительстве:	не зарегистрировано	
6	Заявленные в судебном порядке права требования:	данные отсутствуют	
7	Сведения о возражении в отношении зарегистрированного права:	данные отсутствуют	
8	Сведения о наличии решения об изъятии объекта недвижимости для государственных и муниципальных нужд:	данные отсутствуют	
9	Сведения о невозможности государственной регистрации без личного участия правообладателя или его законного представителя:	данные отсутствуют	
10	Правопритязания и сведения о наличии поступивших, но не рассмотренных заявлений о проведении государственной регистрации права (перехода, прекращения права), ограничения права или обременения объекта недвижимости, сделки в отношении объекта недвижимости:	отсутствуют	

полное наименование должности	подпись	инициалы, фамилия
-------------------------------	---------	-------------------

М.П.

Земельный участок			
вид объекта недвижимости			
Лист № 2 раздела 2	Всего листов раздела 2: 2	Всего разделов: 5	Всего листов выписки: 7
14.09.2022г. № КУВИ-001/2022-159226384			
Кадастровый номер:		47:29:0787001:2093	
11	Сведения о невозможности государственной регистрации перехода, прекращения, ограничения права на земельный участок из земель сельскохозяйственного назначения:	данные отсутствуют	

полное наименование должности	подпись	инициалы, фамилия
-------------------------------	---------	-------------------

М.П.

Выписка из Единого государственного реестра недвижимости об объекте недвижимости
 Описание местоположения земельного участка

Земельный участок			
вид объекта недвижимости			
Лист № 1 раздела 3	Всего листов раздела 3: 1	Всего разделов: 5	Всего листов выписки: 7
14.09.2022г. № КУВИ-001/2022-159226384			
Кадастровый номер:		47:29:0787001:2093	

План (чертеж, схема) земельного участка



Масштаб 1:4000

Условные обозначения:

полное наименование должности	подпись	инициалы, фамилия

М.П.

Выписка из Единого государственного реестра недвижимости об объекте недвижимости

Описание местоположения земельного участка

Земельный участок			
вид объекта недвижимости			
Лист № 1 раздела 3.1	Всего листов раздела 3.1: 1	Всего разделов: 5	Всего листов выписки: 7
14.09.2022г. № КУВИ-001/2022-159226384			
Кадастровый номер:		47:29:0787001:2093	

Описание местоположения границ земельного участка							
№ п/п	Номер точки		Дирекционный угол	Горизонтальное проложение, м	Описание закрепления на местности	Кадастровые номера смежных участков	Сведения об адресах правообладателей смежных земельных участков
	начальн ая	конечн ая					
1	2	3	4	5	6	7	8
1	1.1.1	1.1.2	128°7.0'	163.43	данные отсутствуют	47:29:0787001:2094	196602, г. Санкт-Петербург, г. Пушкин, ул. Малиновская, д. 11, кв. 121
2	1.1.2	1.1.3	260°9.9'	37.94	данные отсутствуют	данные отсутствуют	данные отсутствуют
3	1.1.3	1.1.4	241°40.5'	39.6	данные отсутствуют	данные отсутствуют	данные отсутствуют
4	1.1.4	1.1.5	229°49.7'	49.56	данные отсутствуют	данные отсутствуют	данные отсутствуют
5	1.1.5	1.1.6	220°45.3'	146.72	данные отсутствуют	данные отсутствуют	данные отсутствуют
6	1.1.6	1.1.7	225°40.2'	41.72	данные отсутствуют	данные отсутствуют	данные отсутствуют
7	1.1.7	1.1.8	240°33.2'	22.42	данные отсутствуют	данные отсутствуют	данные отсутствуют
8	1.1.8	1.1.9	315°11.1'	113.87	данные отсутствуют	данные отсутствуют	данные отсутствуют
9	1.1.9	1.1.10	45°15.1'	37.07	данные отсутствуют	данные отсутствуют	данные отсутствуют
10	1.1.10	1.1.11	11°50.5'	28.75	данные отсутствуют	данные отсутствуют	данные отсутствуют
11	1.1.11	1.1.12	294°9.7'	22.28	данные отсутствуют	данные отсутствуют	данные отсутствуют
12	1.1.12	1.1.13	200°4.8'	32.71	данные отсутствуют	данные отсутствуют	данные отсутствуют
13	1.1.13	1.1.14	225°28.8'	28.68	данные отсутствуют	данные отсутствуют	данные отсутствуют
14	1.1.14	1.1.15	315°1.4'	321.21	данные отсутствуют	данные отсутствуют	данные отсутствуют
15	1.1.15	1.1.16	65°9.4'	9.83	данные отсутствуют	данные отсутствуют	данные отсутствуют
16	1.1.16	1.1.17	111°26.7'	413.5	данные отсутствуют	данные отсутствуют	данные отсутствуют
17	1.1.17	1.1.18	74°9.1'	8.97	данные отсутствуют	данные отсутствуют	данные отсутствуют
18	1.1.18	1.1.1	21°1.9'	143.03	данные отсутствуют	данные отсутствуют	данные отсутствуют

полное наименование должности	подпись	инициалы, фамилия

М.П.

Выписка из Единого государственного реестра недвижимости об объекте недвижимости

Описание местоположения земельного участка

Земельный участок			
вид объекта недвижимости			
Лист № 1 раздела 3.2	Всего листов раздела 3.2: 1	Всего разделов: 5	Всего листов выписки: 7
14.09.2022г. № КУВИ-001/2022-159226384			
Кадастровый номер:		47:29:0787001:2093	

Сведения о характерных точках границы земельного участка				
Система координат МСК-47, зона 2				
Номер точки	Координаты, м		Описание закрепления на местности	Средняя квадратичная погрешность определения координат характерных точек границ земельного участка, м
	X	Y		
1	2	3	4	5
1	282097.27	2190542.85	-	2.5
2	281996.39	2190671.43	-	2.5
3	281989.91	2190634.05	-	2.5
4	281971.12	2190599.19	-	2.5
5	281939.15	2190561.32	-	2.5
6	281828.01	2190465.54	-	2.5
7	281798.86	2190435.7	-	2.5
8	281787.84	2190416.18	-	2.5
9	281868.62	2190335.92	-	2.5
10	281894.72	2190362.25	-	2.5
11	281922.86	2190368.15	-	2.5
12	281931.98	2190347.82	-	2.5
13	281901.26	2190336.59	-	2.5
14	281881.15	2190316.14	-	2.5
15	282108.37	2190089.1	-	2.5
16	282112.5	2190098.02	-	2.5
17	281961.32	2190482.89	-	2.5
18	281963.77	2190491.52	-	2.5
1	282097.27	2190542.85	-	2.5

полное наименование должности	подпись	инициалы, фамилия
-------------------------------	---------	-------------------

М.П.

Выписка из Единого государственного реестра недвижимости об объекте недвижимости

Сведения о характеристиках объекта недвижимости

На основании запроса от 07.09.2022, поступившего на рассмотрение 07.09.2022, сообщаем, что согласно записям Единого государственного реестра недвижимости:

Раздел 1 Лист 1

Земельный участок			
вид объекта недвижимости			

Лист № 1 раздела 1	Всего листов раздела 1: 2	Всего разделов: 5	Всего листов выписки: 7
--------------------	---------------------------	-------------------	-------------------------

08.09.2022г. № КУВИ-001/2022-155691492	
Кадастровый номер:	47:29:0787001:2096
Номер кадастрового квартала:	47:29:0787001
Дата присвоения кадастрового номера:	25.07.2022

Ранее присвоенный государственный учетный номер:	данные отсутствуют
Местоположение:	Ленинградская область, Лужский район, Скребловское сельское поселение
Площадь:	83600 +/- 2530
Кадастровая стоимость, руб.:	612788
Кадастровые номера расположенных в пределах земельного участка объектов недвижимости:	данные отсутствуют
Кадастровые номера объектов недвижимости, из которых образован объект недвижимости:	47:29:0000000:4
Кадастровые номера образованных объектов недвижимости:	данные отсутствуют
Категория земель:	Земли сельскохозяйственного назначения
Виды разрешенного использования:	данные отсутствуют
Сведения о кадастровом инженере:	образованием 4 (четырёх) земельных участков путем выдела в счет долей в праве общей собственности на земельный участок с кадастровым номером 47:29:0000000:4, расположенного: Ленинградская область, Лужский район, Скребловское с.п., ЗАО "Скреблово", 31, 2022-03-22
Сведения о лесах, водных объектах и об иных природных объектах, расположенных в пределах земельного участка:	данные отсутствуют
Сведения о том, что земельный участок полностью расположен в границах зоны с особыми условиями использования территории, территории объекта культурного наследия, публичного сервитута:	данные отсутствуют
Сведения о том, что земельный участок расположен в границах особой экономической зоны, территории опережающего социально-экономического развития, зоны территориального развития в Российской Федерации, игровой зоны:	данные отсутствуют

полное наименование должности	подпись	инициалы, фамилия
-------------------------------	---------	-------------------

М.П.

Земельный участок			
вид объекта недвижимости			
Лист № 2 раздела 1	Всего листов раздела 1: 2	Всего разделов: 5	Всего листов выписки: 7
08.09.2022г. № КУВИ-001/2022-155691492			
Кадастровый номер:		47:29:0787001:2096	
Сведения о том, что земельный участок расположен в границах особо охраняемой природной территории, охотничьих угодий, лесничеств:		данные отсутствуют	
Сведения о результатах проведения государственного земельного надзора:		данные отсутствуют	
Сведения о расположении земельного участка в границах территории, в отношении которой утвержден проект межевания территории:		данные отсутствуют	
Условный номер земельного участка:		данные отсутствуют	
Сведения о принятии акта и (или) заключении договора, предусматривающих предоставление в соответствии с земельным законодательством исполнительным органом государственным органом власти или органом местного самоуправления, находящегося в государственной или муниципальной собственности земельного участка для строительства наемного дома социального использования или наемного дома коммерческого использования:		данные отсутствуют	
Сведения о том, что земельный участок или земельные участки образованы на основании решения об изъятии земельного участка и (или) расположенного на нем объекта недвижимости для государственных или муниципальных нужд:		данные отсутствуют	
Сведения о том, что земельный участок образован из земель или земельного участка, государственная собственность на которые не разграничена:		данные отсутствуют	
Сведения о наличии земельного спора о местоположении границ земельных участков:		данные отсутствуют	
Статус записи об объекте недвижимости:		Сведения об объекте недвижимости имеют статус "актуальные"	
Особые отметки:		Для данного земельного участка обеспечен доступ посредством земельного участка (земельных участков) с кадастровым номером (кадастровыми номерами): 47:29:0787001:1690. Сведения, необходимые для заполнения раздела: 4 - Сведения о частях земельного участка, отсутствуют.	
Получатель выписки:		Сашко Анастасия Леонидовна	

полное наименование должности	подпись	инициалы, фамилия

М.П.

Выписка из Единого государственного реестра недвижимости об объекте недвижимости

Сведения о зарегистрированных правах

Земельный участок			
вид объекта недвижимости			
Лист № 1 раздела 2	Всего листов раздела 2: 2	Всего разделов: 5	Всего листов выписки: 7
08.09.2022г. № КУВИ-001/2022-155691492			
Кадастровый номер:		47:29:0787001:2096	
1	Правообладатель (правообладатели):	1.1	Масленников Максим Максимович
2	Вид, номер, дата и время государственной регистрации права:	2.1	Собственность 47:29:0787001:2096-47/053/2022-1 25.07.2022 14:20:24
3	Сведения об осуществлении государственной регистрации сделки, права без необходимого в силу закона согласия третьего лица, органа:	3.1	данные отсутствуют
4	Ограничение прав и обременение объекта недвижимости:	не зарегистрировано	
5	Договоры участия в долевом строительстве:	не зарегистрировано	
6	Заявленные в судебном порядке права требования:	данные отсутствуют	
7	Сведения о возражении в отношении зарегистрированного права:	данные отсутствуют	
8	Сведения о наличии решения об изъятии объекта недвижимости для государственных и муниципальных нужд:	данные отсутствуют	
9	Сведения о невозможности государственной регистрации без личного участия правообладателя или его законного представителя:	данные отсутствуют	
10	Правопритязания и сведения о наличии поступивших, но не рассмотренных заявлений о проведении государственной регистрации права (перехода, прекращения права), ограничения права или обременения объекта недвижимости, сделки в отношении объекта недвижимости:	отсутствуют	

полное наименование должности	подпись	инициалы, фамилия
-------------------------------	---------	-------------------

М.П.

Земельный участок			
вид объекта недвижимости			
Лист № 2 раздела 2	Всего листов раздела 2: 2	Всего разделов: 5	Всего листов выписки: 7
08.09.2022г. № КУВИ-001/2022-155691492			
Кадастровый номер:		47:29:0787001:2096	
11	Сведения о невозможности государственной регистрации перехода, прекращения, ограничения права на земельный участок из земель сельскохозяйственного назначения:	данные отсутствуют	

полное наименование должности	подпись	инициалы, фамилия
-------------------------------	---------	-------------------

М.П.

Выписка из Единого государственного реестра недвижимости об объекте недвижимости

Описание местоположения земельного участка

Земельный участок			
вид объекта недвижимости			
Лист № 1 раздела 3	Всего листов раздела 3: 1	Всего разделов: 5	Всего листов выписки: 7
08.09.2022г. № КУВИ-001/2022-155691492			
Кадастровый номер:		47:29:0787001:2096	

План (чертеж, схема) земельного участка



Масштаб 1:4000

Условные обозначения:

полное наименование должности	подпись	инициалы, фамилия

М.П.

Выписка из Единого государственного реестра недвижимости об объекте недвижимости

Описание местоположения земельного участка

Земельный участок			
вид объекта недвижимости			
Лист № 1 раздела 3.1	Всего листов раздела 3.1: 1	Всего разделов: 5	Всего листов выписки: 7
08.09.2022г. № КУВИ-001/2022-155691492			
Кадастровый номер:		47:29:0787001:2096	

Описание местоположения границ земельного участка							
№ п/п	Номер точки		Дирекционный угол	Горизонтальное проложение, м	Описание закрепления на местности	Кадастровые номера смежных участков	Сведения об адресах правообладателей смежных земельных участков
	началь ная	конечн ая					
1	2	3	4	5	6	7	8
1	1.1.1	1.1.2	132°24.5`	290.76	данные отсутствуют	данные отсутствуют	данные отсутствуют
2	1.1.2	1.1.3	223°25.3`	46.22	данные отсутствуют	данные отсутствуют	данные отсутствуют
3	1.1.3	1.1.4	205°0.7`	153.41	данные отсутствуют	данные отсутствуют	данные отсутствуют
4	1.1.4	1.1.5	292°19.9`	130.49	данные отсутствуют	данные отсутствуют	данные отсутствуют
5	1.1.5	1.1.6	201°29.6`	15.58	данные отсутствуют	данные отсутствуют	данные отсутствуют
6	1.1.6	1.1.7	224°7.0`	45.37	данные отсутствуют	данные отсутствуют	данные отсутствуют
7	1.1.7	1.1.8	230°47.3`	30.29	данные отсутствуют	данные отсутствуют	данные отсутствуют
8	1.1.8	1.1.9	328°52.4`	218.83	данные отсутствуют	47:29:0787001:2078	Санкт-Петербург г, ул. Партизана Германа, д. 19, литера. А, кв. 83
9	1.1.9	1.1.10	54°37.8`	3.97	данные отсутствуют	47:29:0787001:1690, 47:29:0787001:2078	адрес отсутствует; Санкт-Петербург г, ул. Партизана Германа, д. 19, литера. А, кв. 83
10	1.1.10	1.1.11	47°5.3`	19.59	данные отсутствуют	47:29:0787001:1690	адрес отсутствует
11	1.1.11	1.1.12	41°3.8`	128.62	данные отсутствуют	47:29:0787001:1690	адрес отсутствует
12	1.1.12	1.1.13	39°49.6`	71.12	данные отсутствуют	47:29:0787001:1690	адрес отсутствует
13	1.1.13	1.1.1	43°12.8`	42.21	данные отсутствуют	47:29:0787001:1690	адрес отсутствует

полное наименование должности	подпись	инициалы, фамилия

М.П.

Выписка из Единого государственного реестра недвижимости об объекте недвижимости

Описание местоположения земельного участка

Земельный участок			
вид объекта недвижимости			
Лист № 1 раздела 3.2	Всего листов раздела 3.2: 1	Всего разделов: 5	Всего листов выписки: 7
08.09.2022г. № КУВИ-001/2022-155691492			
Кадастровый номер:		47:29:0787001:2096	

Сведения о характерных точках границы земельного участка				
Система координат МСК-47				
Номер точки	Координаты, м		Описание закрепления на местности	Средняя квадратичная погрешность определения координат характерных точек границ земельного участка, м
	X	Y		
1	2	3	4	5
1	281515.06	2190260.2	-	2.5
2	281318.97	2190474.88	-	2.5
3	281285.4	2190443.11	-	2.5
4	281146.38	2190378.25	-	2.5
5	281195.96	2190257.55	-	2.5
6	281181.46	2190251.84	-	2.5
7	281148.89	2190220.26	-	2.5
8	281129.74	2190196.79	-	2.5
9	281317.06	2190083.67	-	2.5
10	281319.36	2190086.91	-	0.5
11	281332.7	2190101.26	-	0.5
12	281429.68	2190185.75	-	0.5
13	281484.3	2190231.3	-	0.5
1	281515.06	2190260.2	-	2.5

полное наименование должности	подпись	инициалы, фамилия

М.П.

Филиал публично-правовой компании "Роскадастр" по Ленинградской области
полное наименование органа регистрации прав
 Выписка из Единого государственного реестра недвижимости об объекте недвижимости



Сведения о характеристиках объекта недвижимости

На основании запроса от 03.05.2023, поступившего на рассмотрение 03.05.2023, сообщаем, что согласно записям Единого государственного реестра недвижимости:

Раздел 1 Лист 1

Земельный участок			
вид объекта недвижимости			

Лист № 1 раздела 1	Всего листов раздела 1: 3	Всего разделов: 5	Всего листов выписки: 14
--------------------	---------------------------	-------------------	--------------------------

03.05.2023г. № КУВИ-001/2023-102814211	
Кадастровый номер:	47:29:0788001:1037
Номер кадастрового квартала:	47:29:0788001
Дата присвоения кадастрового номера:	18.01.2023

Ранее присвоенный государственный учетный номер:	данные отсутствуют
Адрес:	Российская Федерация, Ленинградская область, район Лужский, Скребловское с.п.
Площадь:	7301 +/- 60
Кадастровая стоимость, руб.:	771934.73
Кадастровые номера расположенных в пределах земельного участка объектов недвижимости:	данные отсутствуют
Кадастровые номера объектов недвижимости, из которых образован объект недвижимости:	47:29:0788001:986
Кадастровые номера образованных объектов недвижимости:	данные отсутствуют
Категория земель:	Земли сельскохозяйственного назначения
Виды разрешенного использования:	размещение внутрихозяйственных дорог и коммуникаций
Сведения о кадастровом инженере:	образованием 40 земельных участков путем раздела земельного участка с кадастровым номером 47:29:0788001:986, 512, 2022-12-12
Сведения о лесах, водных объектах и об иных природных объектах, расположенных в пределах земельного участка:	данные отсутствуют
Сведения о том, что земельный участок полностью расположен в границах зоны с особыми условиями использования территории, территории объекта культурного наследия, публичного сервитута:	данные отсутствуют
Сведения о том, что земельный участок расположен в границах особой экономической зоны, территории опережающего социально-экономического развития, зоны территориального развития в Российской Федерации, игровой зоны:	данные отсутствуют

полное наименование должности	подпись	инициалы, фамилия
-------------------------------	---------	-------------------

М.П.

Земельный участок			
вид объекта недвижимости			
Лист № 2 раздела 1	Всего листов раздела 1: 3	Всего разделов: 5	Всего листов выписки: 14
03.05.2023г. № КУВИ-001/2023-102814211			
Кадастровый номер:		47:29:0788001:1037	
Сведения о том, что земельный участок расположен в границах особо охраняемой природной территории, охотничьих угодий, лесничеств:		данные отсутствуют	
Сведения о результатах проведения государственного земельного надзора:		данные отсутствуют	
Сведения о расположении земельного участка в границах территории, в отношении которой утвержден проект межевания территории:		данные отсутствуют	
Условный номер земельного участка:		данные отсутствуют	
Сведения о принятии акта и (или) заключении договора, предусматривающих предоставление в соответствии с земельным законодательством исполнительным органом государственным органом власти или органом местного самоуправления, находящегося в государственной или муниципальной собственности земельного участка для строительства наемного дома социального использования или наемного дома коммерческого использования:		данные отсутствуют	
Сведения о том, что земельный участок или земельные участки образованы на основании решения об изъятии земельного участка и (или) расположенного на нем объекта недвижимости для государственных или муниципальных нужд:		данные отсутствуют	
Сведения о том, что земельный участок образован из земель или земельного участка, государственная собственность на которые не разграничена:		данные отсутствуют	
Сведения о наличии земельного спора о местоположении границ земельных участков:		данные отсутствуют	
Статус записи об объекте недвижимости:		Сведения об объекте недвижимости имеют статус "актуальные"	
Особые отметки:		Посредством данного земельного участка обеспечен доступ к земельному участку (земельным участкам) с кадастровым номером (кадастровыми номерами): 47:29:0788001:1003, 47:29:0788001:1004, 47:29:0788001:1005, 47:29:0788001:1006, 47:29:0788001:1007, 47:29:0788001:1008, 47:29:0788001:1009, 47:29:0788001:1010, 47:29:0788001:1011, 47:29:0788001:1012, 47:29:0788001:1013, 47:29:0788001:1014, 47:29:0788001:1015, 47:29:0788001:1016, 47:29:0788001:1017, 47:29:0788001:1018, 47:29:0788001:1019, 47:29:0788001:1020, 47:29:0788001:1021, 47:29:0788001:1022, 47:29:0788001:1023,	

полное наименование должности	подпись	инициалы, фамилия
-------------------------------	---------	-------------------

М.П.

Земельный участок			
вид объекта недвижимости			
Лист № 3 раздела 1	Всего листов раздела 1: 3	Всего разделов: 5	Всего листов выписки: 14
03.05.2023г. № КУВИ-001/2023-102814211			
Кадастровый номер:	47:29:0788001:1037		
	47:29:0788001:1024, 47:29:0788001:1025, 47:29:0788001:1026, 47:29:0788001:1027, 47:29:0788001:1028, 47:29:0788001:1029, 47:29:0788001:1030, 47:29:0788001:1031, 47:29:0788001:1032, 47:29:0788001:1033, 47:29:0788001:1034, 47:29:0788001:1035, 47:29:0788001:1036, 47:29:0788001:1038, 47:29:0788001:1039, 47:29:0788001:1040, 47:29:0788001:1041, 47:29:0788001:1042, 47:29:0788001:1043, 47:29:0788001:1044, 47:29:0788001:1045, 47:29:0788001:1046, 47:29:0788001:1047, 47:29:0788001:1048, 47:29:0788001:1049, 47:29:0788001:1050, 47:29:0788001:1051, 47:29:0788001:1052, 47:29:0788001:1053, 47:29:0788001:1054, 47:29:0788001:1055, 47:29:0788001:1056, 47:29:0788001:1057, 47:29:0788001:1058, 47:29:0788001:1059, 47:29:0788001:1060. Сведения, необходимые для заполнения раздела: 4 - Сведения о частях земельного участка, отсутствуют.		
Получатель выписки:	Басаргина Екатерина Григорьевна		

полное наименование должности	подпись	инициалы, фамилия

М.П.

Выписка из Единого государственного реестра недвижимости об объекте недвижимости
Сведения о зарегистрированных правах

Земельный участок			
вид объекта недвижимости			
Лист № 1 раздела 2	Всего листов раздела 2: 2	Всего разделов: 5	Всего листов выписки: 14
03.05.2023г. № КУВИ-001/2023-102814211			
Кадастровый номер:		47:29:0788001:1037	
1	Правообладатель (правообладатели):	1.1	Кольцова Флера Анваровна 25.02.1959
	Сведения о возможности предоставления третьим лицам персональных данных физического лица:	1.1.1	данные отсутствуют
2	Вид, номер, дата и время государственной регистрации права:	2.1	Собственность 47:29:0788001:1037-47/059/2023-1 18.01.2023 17:31:04
3	Сведения об осуществлении государственной регистрации сделки, права без необходимого в силу закона согласия третьего лица, органа:	3.1	данные отсутствуют
4	Ограничение прав и обременение объекта недвижимости:	не зарегистрировано	
5	Договоры участия в долевом строительстве:	не зарегистрировано	
6	Заявленные в судебном порядке права требования:	данные отсутствуют	
7	Сведения о возможности предоставления третьим лицам персональных данных физического лица	данные отсутствуют	
8	Сведения о возражении в отношении зарегистрированного права:	данные отсутствуют	
9	Сведения о наличии решения об изъятии объекта недвижимости для государственных и муниципальных нужд:	данные отсутствуют	
10	Сведения о невозможности государственной регистрации без личного участия правообладателя или его законного представителя:	данные отсутствуют	
11	Правопритязания и сведения о наличии поступивших, но не рассмотренных заявлений о проведении государственной регистрации права (перехода, прекращения права), ограничения права или обременения объекта недвижимости, сделки в отношении объекта недвижимости:	отсутствуют	

полное наименование должности	подпись	инициалы, фамилия
-------------------------------	---------	-------------------

М.П.

Земельный участок			
вид объекта недвижимости			
Лист № 2 раздела 2	Всего листов раздела 2: 2	Всего разделов: 5	Всего листов выписки: 14
03.05.2023г. № КУВИ-001/2023-102814211			
Кадастровый номер:		47:29:0788001:1037	
11	Сведения о невозможности государственной регистрации перехода, прекращения, ограничения права на земельный участок из земель сельскохозяйственного назначения:	данные отсутствуют	

полное наименование должности	подпись	инициалы, фамилия
-------------------------------	---------	-------------------

М.П.

Выписка из Единого государственного реестра недвижимости об объекте недвижимости
Описание местоположения земельного участка

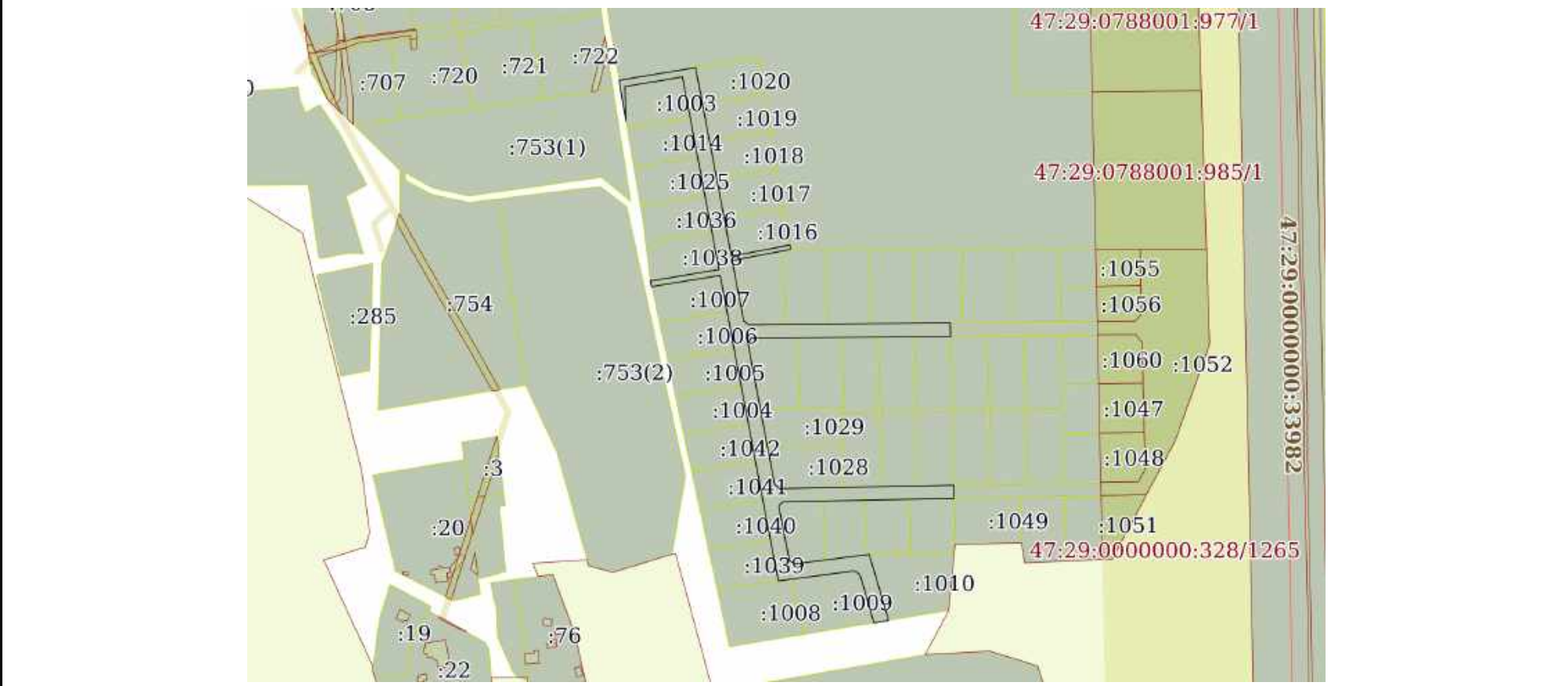
Земельный участок			
вид объекта недвижимости			

Лист № 1 раздела 3	Всего листов раздела 3: 1	Всего разделов: 5	Всего листов выписки: 14
--------------------	---------------------------	-------------------	--------------------------

03.05.2023г. № КУВИ-001/2023-102814211

Кадастровый номер: 47:29:0788001:1037

План (чертеж, схема) земельного участка



Масштаб 1:4000 Условные обозначения:

полное наименование должности	подпись	инициалы, фамилия
-------------------------------	---------	-------------------

М.П.

Выписка из Единого государственного реестра недвижимости об объекте недвижимости

Описание местоположения земельного участка

Земельный участок			
вид объекта недвижимости			
Лист № 1 раздела 3.1	Всего листов раздела 3.1: 5	Всего разделов: 5	Всего листов выписки: 14
03.05.2023г. № КУВИ-001/2023-102814211			
Кадастровый номер:		47:29:0788001:1037	

Описание местоположения границ земельного участка							
№ п/п	Номер точки		Дирекционный угол	Горизонтальное положение, м	Описание закрепления на местности	Кадастровые номера смежных участков	Сведения об адресах правообладателей смежных земельных участков
	начальная	конечная					
1	2	3	4	5	6	7	8
1	1.1.1	1.1.2	169°15.2`	25.36	данные отсутствуют	47:29:0788001:1020	г. Санкт-Петербург, пр-кт. Маршала Жукова, д. 54, к. 6, кв. 184
2	1.1.2	1.1.3	169°16.6`	25.64	данные отсутствуют	47:29:0788001:1019	г. Санкт-Петербург, пр-кт. Маршала Жукова, д. 54, к. 6, кв. 184
3	1.1.3	1.1.4	169°16.6`	25.9	данные отсутствуют	47:29:0788001:1018	г. Санкт-Петербург, пр-кт. Маршала Жукова, д. 54, к. 6, кв. 184
4	1.1.4	1.1.5	169°15.4`	26.18	данные отсутствуют	47:29:0788001:1017	г. Санкт-Петербург, пр-кт. Маршала Жукова, д. 54, к. 6, кв. 184
5	1.1.5	1.1.6	169°15.9`	26.95	данные отсутствуют	47:29:0788001:1016	г. Санкт-Петербург, пр-кт. Маршала Жукова, д. 54, к. 6, кв. 184
6	1.1.6	1.1.7	79°7.5`	40.33	данные отсутствуют	47:29:0788001:1016	г. Санкт-Петербург, пр-кт. Маршала Жукова, д. 54, к. 6, кв. 184
7	1.1.7	1.1.8	170°13.4`	3.0	данные отсутствуют	47:29:0788001:985	trunovavm@ya.ru, Санкт-Петербург г, пр-кт. Вознесенский, д. 49, кв. 33
8	1.1.8	1.1.9	259°10.4`	5.11	данные отсутствуют	47:29:0788001:1022	г. Санкт-Петербург, пр-кт. Маршала Жукова, д. 54, к. 6, кв. 184
9	1.1.9	1.1.10	259°7.1`	35.17	данные отсутствуют	47:29:0788001:1021	г. Санкт-Петербург, пр-кт. Маршала Жукова, д. 54, к. 6, кв. 184
10	1.1.10	1.1.11	169°16.4`	41.37	данные отсутствуют	47:29:0788001:1021	г. Санкт-Петербург, пр-кт. Маршала Жукова, д. 54, к. 6, кв. 184
11	1.1.11	1.1.12	129°27.4`	4.61	данные отсутствуют	47:29:0788001:1021	г. Санкт-Петербург, пр-кт. Маршала Жукова, д. 54, к. 6, кв. 184
12	1.1.12	1.1.13	89°23.3`	24.4	данные отсутствуют	47:29:0788001:1021	г. Санкт-Петербург, пр-кт. Маршала Жукова, д. 54, к. 6, кв. 184

полное наименование должности	подпись	инициалы, фамилия

М.П.

Земельный участок							
вид объекта недвижимости							
Лист № 2 раздела 3.1		Всего листов раздела 3.1: 5			Всего разделов: 5		Всего листов выписки: 14
03.05.2023г. № КУВИ-001/2023-102814211							
Кадастровый номер:				47:29:0788001:1037			
1	2	3	4	5	6	7	8
13	1.1.13	1.1.14	89°24.2`	28.8	данные отсутствуют	47:29:0788001:1022	г. Санкт-Петербург, пр-кт. Маршала Жукова, д. 54, к. 6, кв. 184
14	1.1.14	1.1.15	89°24.4`	28.93	данные отсутствуют	47:29:0788001:1023	г. Санкт-Петербург, пр-кт. Маршала Жукова, д. 54, к. 6, кв. 184
15	1.1.15	1.1.16	89°23.4`	29.11	данные отсутствуют	47:29:0788001:1024	г. Санкт-Петербург, пр-кт. Маршала Жукова, д. 54, к. 6, кв. 184
16	1.1.16	1.1.17	89°16.0`	25.01	данные отсутствуют	47:29:0788001:1043	187015, обл. Ленинградская, р-н. Тосненский, пгт. Красный Бор, ул. Комсомольская, д. 12, кв. 4
17	1.1.17	1.1.18	178°44.5`	9.11	данные отсутствуют	47:29:0788001:1052	187015, обл. Ленинградская, р-н. Тосненский, пгт. Красный Бор, ул. Комсомольская, д. 12, кв. 4
18	1.1.18	1.1.19	269°25.1`	24.66	данные отсутствуют	47:29:0788001:1032	г. Санкт-Петербург, пр-кт. Маршала Жукова, д. 54, к. 6, кв. 184
19	1.1.18	1.1.18			данные отсутствуют	47:29:0788001:1057	187015, обл. Ленинградская, р-н. Тосненский, пгт. Красный Бор, ул. Комсомольская, д. 12, кв. 4
20	1.1.19	1.1.20	269°25.0`	24.56	данные отсутствуют	47:29:0788001:1031	г. Санкт-Петербург, пр-кт. Маршала Жукова, д. 54, к. 6, кв. 184
21	1.1.20	1.1.21	269°26.3`	24.46	данные отсутствуют	47:29:0788001:1030	г. Санкт-Петербург, пр-кт. Маршала Жукова, д. 54, к. 6, кв. 184
22	1.1.21	1.1.22	269°25.7`	30.03	данные отсутствуют	47:29:0788001:1027	г. Санкт-Петербург, пр-кт. Маршала Жукова, д. 54, к. 6, кв. 184
23	1.1.22	1.1.23	269°25.7`	31.04	данные отсутствуют	47:29:0788001:1026	г. Санкт-Петербург, пр-кт. Маршала Жукова, д. 54, к. 6, кв. 184
24	1.1.23	1.1.24	219°13.0`	3.86	данные отсутствуют	47:29:0788001:1026	г. Санкт-Петербург, пр-кт. Маршала Жукова, д. 54, к. 6, кв. 184
25	1.1.24	1.1.25	169°15.7`	44.76	данные отсутствуют	47:29:0788001:1026	г. Санкт-Петербург, пр-кт. Маршала Жукова, д. 54, к. 6, кв. 184
26	1.1.25	1.1.26	169°15.4`	26.56	данные отсутствуют	47:29:0788001:1029	г. Санкт-Петербург, пр-кт. Маршала Жукова, д. 54, к. 6, кв. 184
27	1.1.26	1.1.27	169°16.7`	26.34	данные отсутствуют	47:29:0788001:1028	г. Санкт-Петербург, пр-кт. Маршала Жукова, д. 54, к. 6, кв. 184
28	1.1.27	1.1.28	129°10.0`	4.59	данные отсутствуют	47:29:0788001:1028	г. Санкт-Петербург, пр-кт. Маршала Жукова, д. 54, к. 6, кв. 184

полное наименование должности	подпись	инициалы, фамилия
-------------------------------	---------	-------------------

М.П.

Земельный участок							
вид объекта недвижимости							
Лист № 3 раздела 3.1		Всего листов раздела 3.1: 5		Всего разделов: 5		Всего листов выписки: 14	
03.05.2023г. № КУВИ-001/2023-102814211							
Кадастровый номер:				47:29:0788001:1037			
1	2	3	4	5	6	7	8
29	1.1.28	1.1.29	88°50.6`	44.06	данные отсутствуют	47:29:0788001:1028	г. Санкт-Петербург, пр-кт. Маршала Жукова, д. 54, к. 6, кв. 184
30	1.1.29	1.1.30	88°50.0`	24.57	данные отсутствуют	47:29:0788001:1033	г. Санкт-Петербург, пр-кт. Маршала Жукова, д. 54, к. 6, кв. 184
31	1.1.30	1.1.31	88°51.4`	24.55	данные отсутствуют	47:29:0788001:1034	г. Санкт-Петербург, пр-кт. Маршала Жукова, д. 54, к. 6, кв. 184
32	1.1.31	1.1.32	88°51.4`	24.55	данные отсутствуют	47:29:0788001:1035	188230, Ленинградская область, Лужский район, г. Луга, пр-кт. Володарского, д. 36, кв. 40
33	1.1.32	1.1.33	178°43.6`	9.0	данные отсутствуют	47:29:0788001:1052	187015, обл. Ленинградская, р-н. Тосненский, пгт. Красный Бор, ул. Комсомольская, д. 12, кв. 4
34	1.1.32	1.1.32			данные отсутствуют	47:29:0788001:1044	187015, обл. Ленинградская, р-н. Тосненский, пгт. Красный Бор, ул. Комсомольская, д. 12, кв. 4
35	1.1.33	1.1.34	268°50.3`	30.11	данные отсутствуют	47:29:0788001:1015	г. Санкт-Петербург, пр-кт. Маршала Жукова, д. 54, к. 6, кв. 184
36	1.1.33	1.1.33			данные отсутствуют	47:29:0788001:1049	187015, обл. Ленинградская, р-н. Тосненский, пгт. Красный Бор, ул. Комсомольская, д. 12, кв. 4
37	1.1.34	1.1.35	268°51.4`	30.06	данные отсутствуют	47:29:0788001:1013	г. Санкт-Петербург, пр-кт. Маршала Жукова, д. 54, к. 6, кв. 184
38	1.1.35	1.1.36	268°50.5`	28.67	данные отсутствуют	47:29:0788001:1012	г. Санкт-Петербург, пр-кт. Маршала Жукова, д. 54, к. 6, кв. 184
39	1.1.36	1.1.37	268°51.0`	27.41	данные отсутствуют	47:29:0788001:1011	г. Санкт-Петербург, пр-кт. Маршала Жукова, д. 54, к. 6, кв. 184
40	1.1.37	1.1.38	218°56.2`	3.88	данные отсутствуют	47:29:0788001:1011	г. Санкт-Петербург, пр-кт. Маршала Жукова, д. 54, к. 6, кв. 184
41	1.1.38	1.1.39	168°56.3`	37.16	данные отсутствуют	47:29:0788001:1011	г. Санкт-Петербург, пр-кт. Маршала Жукова, д. 54, к. 6, кв. 184
42	1.1.39	1.1.40	126°3.4`	4.37	данные отсутствуют	47:29:0788001:1011	г. Санкт-Петербург, пр-кт. Маршала Жукова, д. 54, к. 6, кв. 184
43	1.1.40	1.1.41	82°36.3`	20.28	данные отсутствуют	47:29:0788001:1011	г. Санкт-Петербург, пр-кт. Маршала Жукова, д. 54, к. 6, кв. 184
44	1.1.41	1.1.42	82°35.0`	28.82	данные отсутствуют	47:29:0788001:1012	г. Санкт-Петербург, пр-кт. Маршала Жукова, д. 54, к. 6, кв. 184

полное наименование должности	подпись	инициалы, фамилия
-------------------------------	---------	-------------------

М.П.

Земельный участок							
вид объекта недвижимости							
Лист № 4 раздела 3.1		Всего листов раздела 3.1: 5			Всего разделов: 5		Всего листов выписки: 14
03.05.2023г. № КУВИ-001/2023-102814211							
Кадастровый номер:				47:29:0788001:1037			
1	2	3	4	5	6	7	8
45	1.1.42	1.1.43	82°38.9'	1.88	данные отсутствуют	47:29:0788001:1013	г. Санкт-Петербург, пр-кт. Маршала Жукова, д. 54, к. 6, кв. 184
46	1.1.43	1.1.44	163°44.9'	46.66	данные отсутствуют	47:29:0788001:1010	г. Санкт-Петербург, пр-кт. Маршала Жукова, д. 54, к. 6, кв. 184
47	1.1.44	1.1.45	260°34.0'	10.01	данные отсутствуют	данные отсутствуют	данные отсутствуют
48	1.1.45	1.1.46	343°49.8'	34.01	данные отсутствуют	47:29:0788001:1009	г. Санкт-Петербург, пр-кт. Маршала Жукова, д. 54, к. 6, кв. 184
49	1.1.46	1.1.47	303°10.0'	4.55	данные отсутствуют	47:29:0788001:1009	г. Санкт-Петербург, пр-кт. Маршала Жукова, д. 54, к. 6, кв. 184
50	1.1.47	1.1.48	262°34.3'	42.15	данные отсутствуют	47:29:0788001:1009	г. Санкт-Петербург, пр-кт. Маршала Жукова, д. 54, к. 6, кв. 184
51	1.1.48	1.1.49	262°10.6'	9.77	данные отсутствуют	47:29:0788001:1008	г. Санкт-Петербург, пр-кт. Маршала Жукова, д. 54, к. 6, кв. 184
52	1.1.49	1.1.50	349°13.3'	28.29	данные отсутствуют	47:29:0788001:1039	г. Санкт-Петербург, пр-кт. Маршала Жукова, д. 54, к. 6, кв. 184
53	1.1.50	1.1.51	349°13.1'	27.21	данные отсутствуют	47:29:0788001:1040	г. Санкт-Петербург, пр-кт. Маршала Жукова, д. 54, к. 6, кв. 184
54	1.1.51	1.1.52	349°13.6'	26.8	данные отсутствуют	47:29:0788001:1041	г. Санкт-Петербург, пр-кт. Маршала Жукова, д. 54, к. 6, кв. 184
55	1.1.52	1.1.53	349°14.3'	26.4	данные отсутствуют	47:29:0788001:1042	г. Санкт-Петербург, пр-кт. Маршала Жукова, д. 54, к. 6, кв. 184
56	1.1.53	1.1.54	349°14.0'	26.02	данные отсутствуют	47:29:0788001:1004	г. Санкт-Петербург, пр-кт. Маршала Жукова, д. 54, к. 6, кв. 184
57	1.1.54	1.1.55	349°14.3'	25.65	данные отсутствуют	47:29:0788001:1005	г. Санкт-Петербург, пр-кт. Маршала Жукова, д. 54, к. 6, кв. 184
58	1.1.55	1.1.56	349°13.4'	25.3	данные отсутствуют	47:29:0788001:1006	г. Санкт-Петербург, пр-кт. Маршала Жукова, д. 54, к. 6, кв. 184
59	1.1.56	1.1.57	349°13.3'	24.97	данные отсутствуют	47:29:0788001:1007	г. Санкт-Петербург, пр-кт. Маршала Жукова, д. 54, к. 6, кв. 184
60	1.1.57	1.1.58	260°34.0'	46.98	данные отсутствуют	47:29:0788001:1007	г. Санкт-Петербург, пр-кт. Маршала Жукова, д. 54, к. 6, кв. 184
61	1.1.58	1.1.59	347°44.1'	4.0	данные отсутствуют	данные отсутствуют	данные отсутствуют

полное наименование должности	подпись	инициалы, фамилия
-------------------------------	---------	-------------------

М.П.

Земельный участок							
вид объекта недвижимости							
Лист № 5 раздела 3.1		Всего листов раздела 3.1: 5			Всего разделов: 5		Всего листов выписки: 14
03.05.2023г. № КУВИ-001/2023-102814211							
Кадастровый номер:				47:29:0788001:1037			
1	2	3	4	5	6	7	8
62	1.1.59	1.1.60	80°33.8`	47.09	данные отсутствуют	47:29:0788001:1038	г. Санкт-Петербург, пр-кт. Маршала Жукова, д. 54, к. 6, кв. 184
63	1.1.60	1.1.61	349°14.0`	25.21	данные отсутствуют	47:29:0788001:1038	г. Санкт-Петербург, пр-кт. Маршала Жукова, д. 54, к. 6, кв. 184
64	1.1.61	1.1.62	349°14.0`	26.07	данные отсутствуют	47:29:0788001:1036	г. Санкт-Петербург, пр-кт. Маршала Жукова, д. 54, к. 6, кв. 184
65	1.1.62	1.1.63	349°14.5`	26.52	данные отсутствуют	47:29:0788001:1025	г. Санкт-Петербург, пр-кт. Маршала Жукова, д. 54, к. 6, кв. 184
66	1.1.63	1.1.64	349°13.6`	26.85	данные отсутствуют	47:29:0788001:1014	г. Санкт-Петербург, пр-кт. Маршала Жукова, д. 54, к. 6, кв. 184
67	1.1.64	1.1.65	349°13.6`	28.09	данные отсутствуют	47:29:0788001:1003	г. Санкт-Петербург, пр-кт. Маршала Жукова, д. 54, к. 6, кв. 184
68	1.1.65	1.1.66	260°29.0`	39.49	данные отсутствуют	47:29:0788001:1003	г. Санкт-Петербург, пр-кт. Маршала Жукова, д. 54, к. 6, кв. 184
69	1.1.66	1.1.67	178°2.7`	23.45	данные отсутствуют	47:29:0788001:1003	г. Санкт-Петербург, пр-кт. Маршала Жукова, д. 54, к. 6, кв. 184
70	1.1.67	1.1.68	350°26.2`	28.05	данные отсутствуют	данные отсутствуют	данные отсутствуют
71	1.1.68	1.1.69	80°28.7`	42.5	данные отсутствуют	47:29:0788001:985	trunovavm@ya.ru, Санкт-Петербург г, пр-кт. Вознесенский, д. 49, кв. 33
72	1.1.69	1.1.1	80°30.0`	10.0	данные отсутствуют	47:29:0788001:985	trunovavm@ya.ru, Санкт-Петербург г, пр-кт. Вознесенский, д. 49, кв. 33

полное наименование должности	подпись	инициалы, фамилия
-------------------------------	---------	-------------------

М.П.

Выписка из Единого государственного реестра недвижимости об объекте недвижимости

Описание местоположения земельного участка

Земельный участок			
вид объекта недвижимости			
Лист № 1 раздела 3.2	Всего листов раздела 3.2: 3	Всего разделов: 5	Всего листов выписки: 14
03.05.2023г. № КУВИ-001/2023-102814211			
Кадастровый номер:		47:29:0788001:1037	

Сведения о характерных точках границы земельного участка				
Система координат МСК-47, зона 2				
Номер точки	Координаты, м		Описание закрепления на местности	Средняя квадратичная погрешность определения координат характерных точек границ земельного участка, м
	X	Y		
1	2	3	4	5
1	294622.17	2185205.96	Закрепление отсутствует	0.2
2	294597.25	2185210.69	Закрепление отсутствует	0.2
3	294572.06	2185215.46	Закрепление отсутствует	0.2
4	294546.61	2185220.28	Закрепление отсутствует	0.2
5	294520.89	2185225.16	Закрепление отсутствует	0.2
6	294494.41	2185230.18	Закрепление отсутствует	0.2
7	294502.02	2185269.79	Закрепление отсутствует	0.2
8	294499.06	2185270.3	Закрепление отсутствует	0.2
9	294498.1	2185265.28	Закрепление отсутствует	0.2
10	294491.46	2185230.74	Закрепление отсутствует	0.2
11	294450.81	2185238.44	Закрепление отсутствует	0.2
12	294447.88	2185242	Закрепление отсутствует	0.2
13	294448.14	2185266.4	Закрепление отсутствует	0.2
14	294448.44	2185295.2	Закрепление отсутствует	0.2
15	294448.74	2185324.13	Закрепление отсутствует	0.2
16	294449.05	2185353.24	Закрепление отсутствует	0.2
17	294449.37	2185378.25	Закрепление отсутствует	0.2
18	294440.26	2185378.45	Закрепление отсутствует	0.2
19	294440.01	2185353.79	Закрепление отсутствует	0.2
20	294439.76	2185329.23	Закрепление отсутствует	0.2
21	294439.52	2185304.77	Закрепление отсутствует	0.2
22	294439.22	2185274.74	Закрепление отсутствует	0.2

полное наименование должности	подпись	инициалы, фамилия

М.П.

Земельный участок			
вид объекта недвижимости			

Лист № 2 раздела 3.2	Всего листов раздела 3.2: 3	Всего разделов: 5	Всего листов выписки: 14
----------------------	-----------------------------	-------------------	--------------------------

03.05.2023г. № КУВИ-001/2023-102814211	
Кадастровый номер:	47:29:0788001:1037

1	2	3	4	5
23	294438.91	2185243.7	Закрепление отсутствует	0.2
24	294435.92	2185241.26	Закрепление отсутствует	0.2
25	294391.94	2185249.6	Закрепление отсутствует	0.2
26	294365.85	2185254.55	Закрепление отсутствует	0.2
27	294339.97	2185259.45	Закрепление отсутствует	0.2
28	294337.07	2185263.01	Закрепление отсутствует	0.2
29	294337.96	2185307.06	Закрепление отсутствует	0.2
30	294338.46	2185331.62	Закрепление отсутствует	0.2
31	294338.95	2185356.17	Закрепление отсутствует	0.2
32	294339.44	2185380.72	Закрепление отсутствует	0.2
33	294330.44	2185380.92	Закрепление отсутствует	0.2
34	294329.83	2185350.82	Закрепление отсутствует	0.2
35	294329.23	2185320.77	Закрепление отсутствует	0.2
36	294328.65	2185292.11	Закрепление отсутствует	0.2
37	294328.1	2185264.71	Закрепление отсутствует	0.2
38	294325.08	2185262.27	Закрепление отсутствует	0.2
39	294288.61	2185269.4	Закрепление отсутствует	0.2
40	294286.04	2185272.93	Закрепление отсутствует	0.2
41	294288.65	2185293.04	Закрепление отсутствует	0.2
42	294292.37	2185321.62	Закрепление отсутствует	0.2
43	294292.61	2185323.48	Закрепление отсутствует	0.2
44	294247.81	2185336.54	Закрепление отсутствует	0.2
45	294246.17	2185326.67	Закрепление отсутствует	0.2
46	294278.83	2185317.2	Закрепление отсутствует	0.2
47	294281.32	2185313.39	Закрепление отсутствует	0.2
48	294275.87	2185271.59	Закрепление отсутствует	0.2
49	294274.54	2185261.91	Закрепление отсутствует	0.2
50	294302.33	2185256.62	Закрепление отсутствует	0.2
51	294329.06	2185251.53	Закрепление отсутствует	0.2

полное наименование должности	подпись	инициалы, фамилия
-------------------------------	---------	-------------------

М.П.

Земельный участок			
вид объекта недвижимости			

Лист № 3 раздела 3.2	Всего листов раздела 3.2: 3	Всего разделов: 5	Всего листов выписки: 14
----------------------	-----------------------------	-------------------	--------------------------

03.05.2023г. № КУВИ-001/2023-102814211

Кадастровый номер: 47:29:0788001:1037

1	2	3	4	5
52	294355.39	2185246.52	Закрепление отсутствует	0.2
53	294381.33	2185241.59	Закрепление отсутствует	0.2
54	294406.89	2185236.73	Закрепление отсутствует	0.2
55	294432.09	2185231.94	Закрепление отсутствует	0.2
56	294456.94	2185227.21	Закрепление отсутствует	0.2
57	294481.47	2185222.54	Закрепление отсутствует	0.2
58	294473.77	2185176.2	Закрепление отсутствует	0.2
59	294477.68	2185175.35	Закрепление отсутствует	0.2
60	294485.4	2185221.8	Закрепление отсутствует	0.2
61	294510.17	2185217.09	Закрепление отсутствует	0.2
62	294535.78	2185212.22	Закрепление отсутствует	0.2
63	294561.83	2185207.27	Закрепление отсутствует	0.2
64	294588.21	2185202.25	Закрепление отсутствует	0.2
65	294615.8	2185197	Закрепление отсутствует	0.2
66	294609.27	2185158.05	Закрепление отсутствует	0.2
67	294585.83	2185158.85	Закрепление отсутствует	0.2
68	294613.49	2185154.19	Закрепление отсутствует	0.2
69	294620.52	2185196.1	Закрепление отсутствует	0.2
1	294622.17	2185205.96	Закрепление отсутствует	0.2

полное наименование должности	подпись	инициалы, фамилия
-------------------------------	---------	-------------------

М.П.

Филиал Федерального государственного бюджетного учреждения «Федеральная кадастровая палата федеральной службы государственной регистрации, кадастра и картографии» по Ленинградской области
полное наименование органа регистрации прав

Выписка из Единого государственного реестра недвижимости об объекте недвижимости

Сведения о характеристиках объекта недвижимости

На основании запроса от 07.09.2022, поступившего на рассмотрение 07.09.2022, сообщаем, что согласно записям Единого государственного реестра недвижимости:

Раздел 1 Лист 1

Земельный участок			
вид объекта недвижимости			

Лист № 1 раздела 1	Всего листов раздела 1: 3	Всего разделов: 8	Всего листов выписки: 13
--------------------	---------------------------	-------------------	--------------------------

08.09.2022г. № КУВИ-001/2022-155650466	
Кадастровый номер:	47:29:0793001:36
Номер кадастрового квартала:	47:29:0793001
Дата присвоения кадастрового номера:	11.12.1996

Ранее присвоенный государственный учетный номер:	данные отсутствуют
Местоположение:	Местоположение установлено относительно ориентира, расположенного в границах участка. Ориентир рабочий участок 72 у д. Владычно. Почтовый адрес ориентира: Ленинградская область, Лужский район, Володарское сельское поселение, АОЗТ им. Володарского.
Площадь:	29836 +/- 121
Кадастровая стоимость, руб.:	190652.04
Кадастровые номера расположенных в пределах земельного участка объектов недвижимости:	данные отсутствуют
Кадастровые номера объектов недвижимости, из которых образован объект недвижимости:	данные отсутствуют
Кадастровые номера образованных объектов недвижимости:	данные отсутствуют
Категория земель:	Земли сельскохозяйственного назначения
Виды разрешенного использования:	для ведения сельского хозяйства
Сведения о кадастровом инженере:	данные отсутствуют
Сведения о лесах, водных объектах и об иных природных объектах, расположенных в пределах земельного участка:	данные отсутствуют
Сведения о том, что земельный участок полностью расположен в границах зоны с особыми условиями использования территории, территории объекта культурного наследия, публичного сервитута:	данные отсутствуют
Сведения о том, что земельный участок расположен в границах особой экономической зоны, территории опережающего социально-экономического развития, зоны территориального развития в Российской Федерации, игровой зоны:	данные отсутствуют

полное наименование должности	подпись	инициалы, фамилия
-------------------------------	---------	-------------------

М.П.

Земельный участок			
вид объекта недвижимости			
Лист № 2 раздела 1	Всего листов раздела 1: 3	Всего разделов: 8	Всего листов выписки: 13
08.09.2022г. № КУВИ-001/2022-155650466			
Кадастровый номер:		47:29:0793001:36	
Сведения о том, что земельный участок расположен в границах особо охраняемой природной территории, охотничьих угодий, лесничеств:		данные отсутствуют	
Сведения о результатах проведения государственного земельного надзора:		данные отсутствуют	
Сведения о расположении земельного участка в границах территории, в отношении которой утвержден проект межевания территории:		данные отсутствуют	
Условный номер земельного участка:		данные отсутствуют	
Сведения о принятии акта и (или) заключении договора, предусматривающих предоставление в соответствии с земельным законодательством исполнительным органом государственным органом власти или органом местного самоуправления, находящегося в государственной или муниципальной собственности земельного участка для строительства наемного дома социального использования или наемного дома коммерческого использования:		данные отсутствуют	
Сведения о том, что земельный участок или земельные участки образованы на основании решения об изъятии земельного участка и (или) расположенного на нем объекта недвижимости для государственных или муниципальных нужд:		данные отсутствуют	
Сведения о том, что земельный участок образован из земель или земельного участка, государственная собственность на которые не разграничена:		данные отсутствуют	
Сведения о наличии земельного спора о местоположении границ земельных участков:		данные отсутствуют	
Статус записи об объекте недвижимости:		Сведения об объекте недвижимости имеют статус "актуальные, ранее учтенные"	
Особые отметки:		Сведения об ограничениях права на объект недвижимости, обременениях данного объекта, не зарегистрированных в реестре прав, ограничений прав и обременений недвижимого имущества: вид ограничения (обременения): ограничения прав на земельный участок, предусмотренные статьями 56, 56.1 Земельного кодекса Российской Федерации; срок действия не установлен. вид ограничения (обременения): ограничения прав на земельный участок, предусмотренные статьями 56, 56.1 Земельного кодекса Российской Федерации; срок действия: с 08.02.2021; реквизиты документа-основания: доверенность от 20.02.2019 № 5959698; документ, содержащий необходимые для внесения в государственный кадастр недвижимости сведения об установлении или изменении территориальной зоны или зоны с особыми условиями использования территорий, либо об отмене	
полное наименование должности		подпись	
		инициалы, фамилия	

Земельный участок			
вид объекта недвижимости			
Лист № 3 раздела 1	Всего листов раздела 1: 3	Всего разделов: 8	Всего листов выписки: 13
08.09.2022г. № КУВИ-001/2022-155650466			
Кадастровый номер:	47:29:0793001:36		
	установления такой зоны от 20.11.2020 № PVD-0123/2020-15248; иной документ, содержащий описание объекта от 20.11.2020 № PVD-0123/2020-15248.		
Получатель выписки:	Сашко Анастасия Леонидовна		

полное наименование должности	подпись	инициалы, фамилия

М.П.

Выписка из Единого государственного реестра недвижимости об объекте недвижимости

Сведения о зарегистрированных правах

Земельный участок			
вид объекта недвижимости			
Лист № 1 раздела 2	Всего листов раздела 2: 2	Всего разделов: 8	Всего листов выписки: 13
08.09.2022г. № КУВИ-001/2022-155650466			
Кадастровый номер:		47:29:0793001:36	
1	Правообладатель (правообладатели):	1.1	Иванова Мария Юрьевна
2	Вид, номер, дата и время государственной регистрации права:	2.1	Собственность 47-78-23/006/2007-211 06.03.2007 00:00:00
3	Сведения об осуществлении государственной регистрации сделки, права без необходимого в силу закона согласия третьего лица, органа:	3.1	данные отсутствуют
4	Ограничение прав и обременение объекта недвижимости:		
4.1	вид:	Прочие ограничения прав и обременения объекта недвижимости	
	дата государственной регистрации:	06.03.2007 00:00:00	
	номер государственной регистрации:	47-78-23/006/2007-212	
	срок, на который установлено ограничение прав и обременение объекта недвижимости:	Срок действия с 06.03.2007 с 06.03.2007	
	лицо, в пользу которого установлено ограничение прав и обременение объекта недвижимости:	данные о правообладателе отсутствуют	
	основание государственной регистрации:	Кадастровый план земельного участка, выдан 19.12.2006, Управлением Роснедвижимости по Ленинградской области. Территориальный отдел по Лужскому району	
	сведения об осуществлении государственной регистрации сделки, права, ограничения права без необходимого в силу закона согласия третьего лица, органа:	данные отсутствуют	
	сведения об управляющем залогом и о договоре управления залогом, если такой договор заключен для управления ипотекой:	данные отсутствуют	
5	Договоры участия в долевом строительстве:	не зарегистрировано	
6	Заявленные в судебном порядке права требования:	данные отсутствуют	
7	Сведения о возражении в отношении зарегистрированного права:	данные отсутствуют	
8	Сведения о наличии решения об изъятии объекта недвижимости для государственных и муниципальных нужд:	данные отсутствуют	

полное наименование должности	подпись	инициалы, фамилия
-------------------------------	---------	-------------------

М.П.

Земельный участок		
вид объекта недвижимости		
Лист № 2 раздела 2	Всего листов раздела 2: 2	Всего разделов: 8
Всего листов выписки: 13		
08.09.2022г. № КУВИ-001/2022-155650466		
Кадастровый номер:	47:29:0793001:36	
9	Сведения о невозможности государственной регистрации без личного участия правообладателя или его законного представителя:	данные отсутствуют
10	Правопритязания и сведения о наличии поступивших, но не рассмотренных заявлений о проведении государственной регистрации права (перехода, прекращения права), ограничения права или обременения объекта недвижимости, сделки в отношении объекта недвижимости:	отсутствуют
11	Сведения о невозможности государственной регистрации перехода, прекращения, ограничения права на земельный участок из земель сельскохозяйственного назначения:	данные отсутствуют

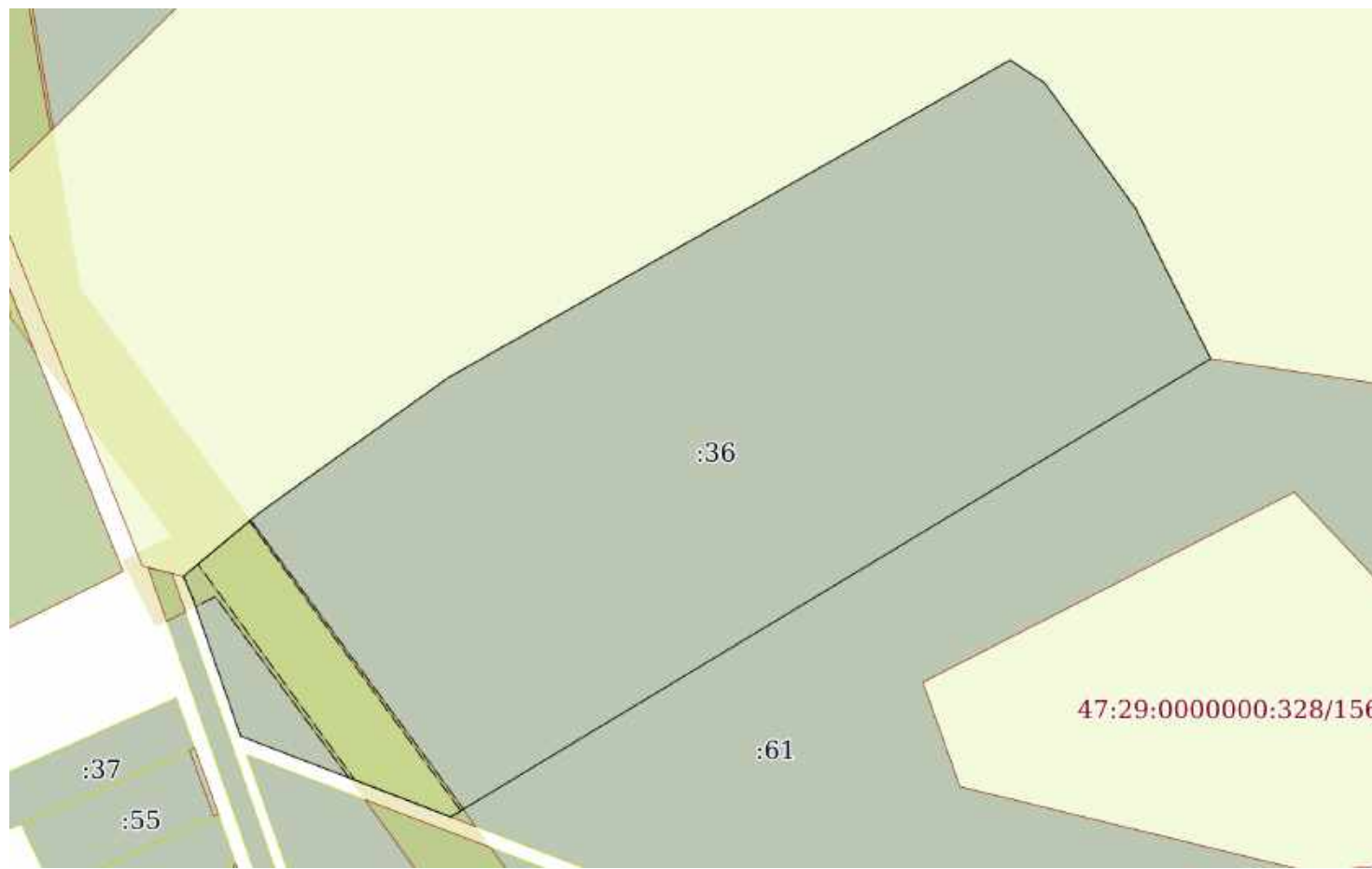
полное наименование должности	подпись	инициалы, фамилия

М.П.

Выписка из Единого государственного реестра недвижимости об объекте недвижимости
 Описание местоположения земельного участка

Земельный участок			
вид объекта недвижимости			
Лист № 1 раздела 3	Всего листов раздела 3: 1	Всего разделов: 8	Всего листов выписки: 13
08.09.2022г. № КУВИ-001/2022-155650466			
Кадастровый номер:		47:29:0793001:36	

План (чертеж, схема) земельного участка



Масштаб 1:2000 Условные обозначения:

полное наименование должности	подпись	инициалы, фамилия

М.П.

Выписка из Единого государственного реестра недвижимости об объекте недвижимости

Описание местоположения земельного участка

Земельный участок			
вид объекта недвижимости			
Лист № 1 раздела 3.1	Всего листов раздела 3.1: 1	Всего разделов: 8	Всего листов выписки: 13
08.09.2022г. № КУВИ-001/2022-155650466			
Кадастровый номер:		47:29:0793001:36	

Описание местоположения границ земельного участка							
№ п/п	Номер точки		Дирекционный угол	Горизонтальное проложение, м	Описание закрепления на местности	Кадастровые номера смежных участков	Сведения об адресах правообладателей смежных земельных участков
	начальная	конечная					
1	2	3	4	5	6	7	8
1	1.1.1	1.1.2	123°14.6`	11.73	данные отсутствуют	данные отсутствуют	данные отсутствуют
2	1.1.2	1.1.3	144°1.1`	44.66	данные отсутствуют	данные отсутствуют	данные отсутствуют
3	1.1.3	1.1.4	153°27.4`	48.25	данные отсутствуют	данные отсутствуют	данные отсутствуют
4	1.1.4	1.1.5	238°55.9`	251.48	данные отсутствуют	47:29:0793001:61	адрес отсутствует
5	1.1.5	1.1.6	238°50.0`	3.4	данные отсутствуют	47:29:0793001:61	адрес отсутствует
6	1.1.6	1.1.7	291°3.2`	29.48	данные отсутствуют	данные отсутствуют	данные отсутствуют
7	1.1.7	1.1.8	291°2.5`	35.18	данные отсутствуют	данные отсутствуют	данные отсутствуют
8	1.1.8	1.1.9	340°51.3`	42.11	данные отсутствуют	данные отсутствуют	данные отсутствуют
9	1.1.9	1.1.10	336°37.8`	6.58	данные отсутствуют	данные отсутствуют	данные отсутствуют
10	1.1.10	1.1.11	50°2.8`	5.47	данные отсутствуют	данные отсутствуют	данные отсутствуют
11	1.1.11	1.1.12	50°5.9`	19.25	данные отсутствуют	данные отсутствуют	данные отсутствуют
12	1.1.12	1.1.13	50°8.3`	3.95	данные отсутствуют	данные отсутствуют	данные отсутствуют
13	1.1.13	1.1.14	54°26.8`	66.73	данные отсутствуют	данные отсутствуют	данные отсутствуют
14	1.1.14	1.1.1	60°32.5`	185.12	данные отсутствуют	данные отсутствуют	данные отсутствуют

полное наименование должности	подпись	инициалы, фамилия
-------------------------------	---------	-------------------

М.П.

Выписка из Единого государственного реестра недвижимости об объекте недвижимости

Описание местоположения земельного участка

Земельный участок			
вид объекта недвижимости			
Лист № 1 раздела 3.2	Всего листов раздела 3.2: 1	Всего разделов: 8	Всего листов выписки: 13
08.09.2022г. № КУВИ-001/2022-155650466			
Кадастровый номер:		47:29:0793001:36	

Сведения о характерных точках границы земельного участка				
Система координат МСК 47 зона 2				
Номер точки	Координаты, м		Описание закрепления на местности	Средняя квадратичная погрешность определения координат характерных точек границ земельного участка, м
	X	Y		
1	2	3	4	5
1	279058.8	2189939.97	-	-
2	279052.37	2189949.78	-	-
3	279016.23	2189976.02	-	-
4	278973.07	2189997.58	-	-
5	278843.29	2189782.17	-	-
6	278841.53	2189779.26	-	-
7	278852.12	2189751.75	-	-
8	278864.75	2189718.92	-	-
9	278904.53	2189705.11	-	-
10	278910.57	2189702.5	-	-
11	278914.08	2189706.69	-	-
12	278926.43	2189721.46	-	-
13	278928.96	2189724.49	-	-
14	278967.76	2189778.78	-	-
15	279058.8	2189939.97	-	-

полное наименование должности	подпись	инициалы, фамилия
-------------------------------	---------	-------------------

М.П.

Выписка из Единого государственного реестра недвижимости об объекте недвижимости
Сведения о частях земельного участка

Земельный участок			
вид объекта недвижимости			

Лист № 1 раздела 4	Всего листов раздела 4: 2	Всего разделов: 8	Всего листов выписки: 13
--------------------	---------------------------	-------------------	--------------------------

08.09.2022г. № КУВИ-001/2022-155650466

Кадастровый номер: 47:29:0793001:36

План (чертеж, схема) части земельного участка Учетный номер части: 47:29:0793001:36/1



Масштаб 1:800 Условные обозначения:

полное наименование должности	подпись	инициалы, фамилия

М.П.

Земельный участок
вид объекта недвижимости

Лист № 2 раздела 4

Всего листов раздела 4: 2

Всего разделов: 8

Всего листов выписки: 13

08.09.2022г. № КУВИ-001/2022-155650466

Кадастровый номер:

47:29:0793001:36

План (чертеж, схема) части земельного участка

Учетный номер части: 47:29:0793001:36/2



Масштаб 1:800

Условные обозначения:

полное наименование должности

подпись

инициалы, фамилия

М.П.

Выписка из Единого государственного реестра недвижимости об объекте недвижимости
Сведения о частях земельного участка

Земельный участок			
вид объекта недвижимости			
Лист № 1 раздела 4.1	Всего листов раздела 4.1: 1	Всего разделов: 8	Всего листов выписки: 13
08.09.2022г. № КУВИ-001/2022-155650466			
Кадастровый номер:		47:29:0793001:36	
Учетный номер части	Площадь, м2	Содержание ограничения в использовании или ограничения права на объект недвижимости или обременения объекта недвижимости	
1	2	3	
47:29:0793001:36/1	1772	вид ограничения (обременения): ограничения прав на земельный участок, предусмотренные статьями 56, 56.1 Земельного кодекса Российской Федерации; Срок действия: не установлен; Содержание ограничения (обременения): Особый режим использования земли. Охранная зона	
47:29:0793001:36/2	1990	вид ограничения (обременения): ограничения прав на земельный участок, предусмотренные статьями 56, 56.1 Земельного кодекса Российской Федерации; Срок действия: с 2021-02-08; реквизиты документа-основания: доверенность от 20.02.2019 № 5959698; документ, содержащий необходимые для внесения в государственный кадастр недвижимости сведения об установлении или изменении территориальной зоны или зоны с особыми условиями использования территорий, либо об отмене установления такой зоны от 20.11.2020 № PVD-0123/2020-15248; иной документ, содержащий описание объекта от 20.11.2020 № PVD-0123/2020-15248; Содержание ограничения (обременения): При установлении охранной зоны предусматриваются определенные ограничения в использовании территории, которые регламентируются Постановлением Правительства РФ от 24 февраля 2009 г. N 160 "О порядке установления охранных зон объектов электросетевого хозяйства и особых условий использования земельных участков, расположенных в границах таких зон"; Реестровый номер границы: 47:29-6.662; Вид объекта реестра границ: Зона с особыми условиями использования территории; Вид зоны по документу: Охранная зона объекта электросетевого хозяйства ВЛ-10 кв от п/с 35/10 №31; Тип зоны: Охранная зона инженерных коммуникаций; Номер: 013102	

полное наименование должности	подпись	инициалы, фамилия

М.П.

Выписка из Единого государственного реестра недвижимости об объекте недвижимости
Сведения о частях земельного участка

Земельный участок			
вид объекта недвижимости			
Лист № 1 раздела 4.2	Всего листов раздела 4.2: 2	Всего разделов: 8	Всего листов выписки: 13
08.09.2022г. № КУВИ-001/2022-155650466			
Кадастровый номер:		47:29:0793001:36	

Сведения о характерных точках границы части (частей) земельного участка				
Учетный номер части: 47:29:0793001:36/1				
Система координат МСК 47 зона 2				
Номер точки	Координаты, м		Описание закрепления на местности	Средняя квадратичная погрешность определения координат характерных точек границ земельного участка, м
	X	Y		
1	2	3	4	5
1	278914.08	2189706.69	-	-
2	278926.43	2189721.46	-	-
3	278843.29	2189782.17	-	-
4	278841.53	2189779.26	-	-
5	278852.12	2189751.75	-	-
6	278914.08	2189706.69	-	-

полное наименование должности	подпись	инициалы, фамилия

М.П.

Земельный участок			
вид объекта недвижимости			
Лист № 2 раздела 4.2	Всего листов раздела 4.2: 2	Всего разделов: 8	Всего листов выписки: 13

08.09.2022г. № КУВИ-001/2022-155650466

Кадастровый номер: 47:29:0793001:36

Сведения о характерных точках границы части (частей) земельного участка			
Учетный номер части: 47:29:0793001:36/2			
Система координат			

Номер точки	Координаты, м		Описание закрепления на местности	Средняя квадратичная погрешность определения координат характерных точек границ земельного участка, м
	X	Y		
1	2	3	4	5
1	278843.74	2189782.91	-	-
2	278843.29	2189782.17	-	-
3	278841.53	2189779.26	-	-
4	278852.12	2189751.75	-	-
5	278852.78	2189750.04	-	-
6	278904.78	2189711.68	-	-
7	278901.92	2189706.01	-	-
8	278904.53	2189705.11	-	-
9	278910.57	2189702.5	-	-
10	278914.08	2189706.69	-	-
11	278926.43	2189721.46	-	-
12	278926.74	2189721.83	-	-
13	278924.56	2189723.43	-	-
14	278851.27	2189777.5	-	-
1	278843.74	2189782.91	-	-

полное наименование должности	подпись	инициалы, фамилия
-------------------------------	---------	-------------------

М.П.

Выписка из Единого государственного реестра недвижимости об объекте недвижимости

Сведения о характеристиках объекта недвижимости

На основании запроса от 07.09.2022, поступившего на рассмотрение 07.09.2022, сообщаем, что согласно записям Единого государственного реестра недвижимости:

Раздел 1 Лист 1

Земельный участок			
вид объекта недвижимости			

Лист № 1 раздела 1	Всего листов раздела 1: 3	Всего разделов: 8	Всего листов выписки: 11
--------------------	---------------------------	-------------------	--------------------------

08.09.2022г. № КУВИ-001/2022-155650527	
Кадастровый номер:	47:29:0793001:61
Номер кадастрового квартала:	47:29:0793001
Дата присвоения кадастрового номера:	24.09.1994

Ранее присвоенный государственный учетный номер:	61
Местоположение:	Местоположение установлено относительно ориентира, расположенного за пределами участка. Ориентир рабочий участок №72, вблизи д.Владычно. Почтовый адрес ориентира: Ленинградская область, Лужский район, Володарское сельское поселение, АОЗТ им. Володарского.
Площадь:	29836
Кадастровая стоимость, руб.:	190652.04
Кадастровые номера расположенных в пределах земельного участка объектов недвижимости:	данные отсутствуют
Кадастровые номера объектов недвижимости, из которых образован объект недвижимости:	данные отсутствуют
Кадастровые номера образованных объектов недвижимости:	данные отсутствуют
Категория земель:	Земли сельскохозяйственного назначения
Виды разрешенного использования:	для ведения сельского хозяйства
Сведения о кадастровом инженеру:	данные отсутствуют
Сведения о лесах, водных объектах и об иных природных объектах, расположенных в пределах земельного участка:	данные отсутствуют
Сведения о том, что земельный участок полностью расположен в границах зоны с особыми условиями использования территории, территории объекта культурного наследия, публичного сервитута:	данные отсутствуют
Сведения о том, что земельный участок расположен в границах особой экономической зоны, территории опережающего социально-экономического развития, зоны территориального развития в Российской Федерации, игровой зоны:	данные отсутствуют

полное наименование должности	подпись	инициалы, фамилия
-------------------------------	---------	-------------------

М.П.

Земельный участок		
вид объекта недвижимости		
Лист № 2 раздела 1	Всего листов раздела 1: 3	Всего разделов: 8
Всего листов выписки: 11		
08.09.2022г. № КУВИ-001/2022-155650527		
Кадастровый номер:	47:29:0793001:61	
Сведения о том, что земельный участок расположен в границах особо охраняемой природной территории, охотничьих угодий, лесничеств:	данные отсутствуют	
Сведения о результатах проведения государственного земельного надзора:	данные отсутствуют	
Сведения о расположении земельного участка в границах территории, в отношении которой утвержден проект межевания территории:	данные отсутствуют	
Условный номер земельного участка:	данные отсутствуют	
Сведения о принятии акта и (или) заключении договора, предусматривающих предоставление в соответствии с земельным законодательством исполнительным органом государственным органом власти или органом местного самоуправления, находящегося в государственной или муниципальной собственности земельного участка для строительства наемного дома социального использования или наемного дома коммерческого использования:	данные отсутствуют	
Сведения о том, что земельный участок или земельные участки образованы на основании решения об изъятии земельного участка и (или) расположенного на нем объекта недвижимости для государственных или муниципальных нужд:	данные отсутствуют	
Сведения о том, что земельный участок образован из земель или земельного участка, государственная собственность на которые не разграничена:	данные отсутствуют	
Сведения о наличии земельного спора о местоположении границ земельных участков:	данные отсутствуют	
Статус записи об объекте недвижимости:	Сведения об объекте недвижимости имеют статус "актуальные, ранее учтенные"	
Особые отметки:	Сведения об ограничениях права на объект недвижимости, обременениях данного объекта, не зарегистрированных в реестре прав, ограничений прав и обременений недвижимого имущества: вид ограничения (обременения): ограничения прав на земельный участок, предусмотренные статьями 56, 56.1 Земельного кодекса Российской Федерации; срок действия: с 08.02.2021; реквизиты документа-основания: доверенность от 20.02.2019 № 5959698; документ, содержащий необходимые для внесения в государственный кадастр недвижимости сведения об установлении или изменении территориальной зоны или зоны с особыми условиями использования территорий, либо об отмене установления такой зоны от 20.11.2020 № PVD-0123/2020-15248; иной документ, содержащий описание объекта от 20.11.2020 № PVD-0123/2020-15248.	
полное наименование должности	подпись	инициалы, фамилия

М.П.

Земельный участок			
вид объекта недвижимости			
Лист № 3 раздела 1	Всего листов раздела 1: 3	Всего разделов: 8	Всего листов выписки: 11
08.09.2022г. № КУВИ-001/2022-155650527			
Кадастровый номер:		47:29:0793001:61	
Получатель выписки:		Сашко Анастасия Леонидовна	

полное наименование должности	подпись	инициалы, фамилия
-------------------------------	---------	-------------------

М.П.

Выписка из Единого государственного реестра недвижимости об объекте недвижимости

Сведения о зарегистрированных правах

Земельный участок			
вид объекта недвижимости			
Лист № 1 раздела 2	Всего листов раздела 2: 2	Всего разделов: 8	Всего листов выписки: 11
08.09.2022г. № КУВИ-001/2022-155650527			
Кадастровый номер:		47:29:0793001:61	

1	Правообладатель (правообладатели):	1.1	Чиянова Светлана Петровна
2	Вид, номер, дата и время государственной регистрации права:	2.1	Собственность 47-78-23/023/2007-012 16.07.2007 00:00:00
3	Сведения об осуществлении государственной регистрации сделки, права без необходимого в силу закона согласия третьего лица, органа:	3.1	данные отсутствуют
4	Ограничение прав и обременение объекта недвижимости:	не зарегистрировано	
5	Договоры участия в долевом строительстве:	не зарегистрировано	
6	Заявленные в судебном порядке права требования:	данные отсутствуют	
7	Сведения о возражении в отношении зарегистрированного права:	данные отсутствуют	
8	Сведения о наличии решения об изъятии объекта недвижимости для государственных и муниципальных нужд:	данные отсутствуют	
9	Сведения о невозможности государственной регистрации без личного участия правообладателя или его законного представителя:	данные отсутствуют	
10	Правопритязания и сведения о наличии поступивших, но не рассмотренных заявлений о проведении государственной регистрации права (перехода, прекращения права), ограничения права или обременения объекта недвижимости, сделки в отношении объекта недвижимости:	отсутствуют	

полное наименование должности	подпись	инициалы, фамилия
-------------------------------	---------	-------------------

М.П.

Земельный участок			
вид объекта недвижимости			
Лист № 2 раздела 2	Всего листов раздела 2: 2	Всего разделов: 8	Всего листов выписки: 11
08.09.2022г. № КУВИ-001/2022-155650527			
Кадастровый номер:		47:29:0793001:61	
11	Сведения о невозможности государственной регистрации перехода, прекращения, ограничения права на земельный участок из земель сельскохозяйственного назначения:	данные отсутствуют	

полное наименование должности	подпись	инициалы, фамилия
-------------------------------	---------	-------------------

М.П.

Выписка из Единого государственного реестра недвижимости об объекте недвижимости
Описание местоположения земельного участка

Земельный участок			
вид объекта недвижимости			
Лист № 1 раздела 3	Всего листов раздела 3: 1	Всего разделов: 8	Всего листов выписки: 11
08.09.2022г. № КУВИ-001/2022-155650527			
Кадастровый номер:		47:29:0793001:61	

План (чертеж, схема) земельного участка



Масштаб 1:3000

Условные обозначения:

полное наименование должности	подпись	инициалы, фамилия

М.П.

Выписка из Единого государственного реестра недвижимости об объекте недвижимости

Описание местоположения земельного участка

Земельный участок			
вид объекта недвижимости			
Лист № 1 раздела 3.1	Всего листов раздела 3.1: 1	Всего разделов: 8	Всего листов выписки: 11
08.09.2022г. № КУВИ-001/2022-155650527			
Кадастровый номер:		47:29:0793001:61	

Описание местоположения границ земельного участка							
№ п/п	Номер точки		Дирекционный угол	Горизонтальное проложение, м	Описание закрепления на местности	Кадастровые номера смежных участков	Сведения об адресах правообладателей смежных земельных участков
	начальн ая	конечн ая					
1	2	3	4	5	6	7	8
1	1.1.1	1.1.2	98°28.1'	50.18	данные отсутствуют	данные отсутствуют	данные отсутствуют
2	1.1.2	1.1.3	81°51.4'	42.92	данные отсутствуют	данные отсутствуют	данные отсутствуют
3	1.1.3	1.1.4	116°48.0'	43.63	данные отсутствуют	данные отсутствуют	данные отсутствуют
4	1.1.4	1.1.5	218°50.0'	90.63	данные отсутствуют	47:29:0793001:82	адрес отсутствует
5	1.1.5	1.1.6	316°43.9'	73.21	данные отсутствуют	данные отсутствуют	данные отсутствуют
6	1.1.6	1.1.7	242°53.3'	119.87	данные отсутствуют	данные отсутствуют	данные отсутствуют
7	1.1.7	1.1.8	160°23.8'	31.77	данные отсутствуют	данные отсутствуют	данные отсутствуют
8	1.1.8	1.1.9	103°42.0'	104.12	данные отсутствуют	данные отсутствуют	данные отсутствуют
9	1.1.9	1.1.10	218°50.0'	138.28	данные отсутствуют	47:29:0793001:166	адрес отсутствует
10	1.1.10	1.1.11	316°56.4'	132.24	данные отсутствуют	данные отсутствуют	данные отсутствуют
11	1.1.11	1.1.12	290°59.6'	75.5	данные отсутствуют	данные отсутствуют	данные отсутствуют
12	1.1.12	1.1.1	58°55.9'	254.89	данные отсутствуют	47:29:0793001:36	адрес отсутствует

полное наименование должности	подпись	инициалы, фамилия

М.П.

Выписка из Единого государственного реестра недвижимости об объекте недвижимости

Описание местоположения земельного участка


Земельный участок			
вид объекта недвижимости			
Лист № 1 раздела 3.2	Всего листов раздела 3.2: 1	Всего разделов: 8	Всего листов выписки: 11
08.09.2022г. № КУВИ-001/2022-155650527			
Кадастровый номер:		47:29:0793001:61	

Сведения о характерных точках границы земельного участка				
Система координат МСК 47 зона 2				
Номер точки	Координаты, м		Описание закрепления на местности	Средняя квадратичная погрешность определения координат характерных точек границ земельного участка, м
	X	Y		
1	2	3	4	5
1	278973.07	2189997.58	-	-
2	278965.68	2190047.21	-	-
3	278971.76	2190089.7	-	-
4	278952.09	2190128.64	-	-
5	278881.49	2190071.81	-	-
6	278934.8	2190021.63	-	-
7	278880.17	2189914.93	-	-
8	278850.24	2189925.59	-	-
9	278825.58	2190026.75	-	-
10	278717.86	2189940.04	-	-
11	278814.48	2189849.75	-	-
12	278841.53	2189779.26	-	-
13	278973.07	2189997.58	-	-
14	278973.07	2189997.58	-	-

полное наименование должности	подпись	инициалы, фамилия

М.П.

Выписка из Единого государственного реестра недвижимости об объекте недвижимости
Сведения о частях земельного участка

Земельный участок			
вид объекта недвижимости			
Лист № 1 раздела 4	Всего листов раздела 4: 1	Всего разделов: 8	Всего листов выписки: 11
08.09.2022г. № КУВИ-001/2022-155650527			
Кадастровый номер:		47:29:0793001:61	
План (чертеж, схема) части земельного участка		Учетный номер части: 47:29:0793001:61/1	
			
Масштаб 1:50	Условные обозначения:		
полное наименование должности	подпись	инициалы, фамилия	

М.П.

Выписка из Единого государственного реестра недвижимости об объекте недвижимости
Сведения о частях земельного участка

Земельный участок			
вид объекта недвижимости			
Лист № 1 раздела 4.1	Всего листов раздела 4.1: 1	Всего разделов: 8	Всего листов выписки: 11
08.09.2022г. № КУВИ-001/2022-155650527			
Кадастровый номер:		47:29:0793001:61	

Учетный номер части	Площадь, м2	Содержание ограничения в использовании или ограничения права на объект недвижимости или обременения объекта недвижимости
1	2	3
47:29:0793001:61/1	13	вид ограничения (обременения): ограничения прав на земельный участок, предусмотренные статьями 56, 56.1 Земельного кодекса Российской Федерации; Срок действия: с 2021-02-08; реквизиты документа-основания: доверенность от 20.02.2019 № 5959698; документ, содержащий необходимые для внесения в государственный кадастр недвижимости сведения об установлении или изменении территориальной зоны или зоны с особыми условиями использования территорий, либо об отмене установления такой зоны от 20.11.2020 № PVD-0123/2020-15248; иной документ, содержащий описание объекта от 20.11.2020 № PVD-0123/2020-15248; Содержание ограничения (обременения): При установлении охранной зоны предусматриваются определенные ограничения в использовании территории, которые регламентируются Постановлением Правительства РФ от 24 февраля 2009 г. N 160 "О порядке установления охранных зон объектов электросетевого хозяйства и особых условий использования земельных участков, расположенных в границах таких зон"; Реестровый номер границы: 47:29-6.662; Вид объекта реестра границ: Зона с особыми условиями использования территории; Вид зоны по документу: Охранная зона объекта электросетевого хозяйства ВЛ-10 кв от п/с 35/10 №31; Тип зоны: Охранная зона инженерных коммуникаций; Номер: 013102

полное наименование должности	подпись	инициалы, фамилия
-------------------------------	---------	-------------------

М.П.

Выписка из Единого государственного реестра недвижимости об объекте недвижимости
Сведения о частях земельного участка

Земельный участок			
вид объекта недвижимости			
Лист № 1 раздела 4.2	Всего листов раздела 4.2: 1	Всего разделов: 8	Всего листов выписки: 11
08.09.2022г. № КУВИ-001/2022-155650527			
Кадастровый номер:		47:29:0793001:61	

Сведения о характерных точках границы части (частей) земельного участка				
Учетный номер части: 47:29:0793001:61/1				
Система координат				
Номер точки	Координаты, м		Описание закрепления на местности	Средняя квадратичная погрешность определения координат характерных точек границ земельного участка, м
	X	Y		
1	2	3	4	5
1	278838.76	2189786.48	-	-
2	278841.53	2189779.26	-	-
3	278843.73	2189782.91	-	-
1	278838.76	2189786.48	-	-

полное наименование должности	подпись	инициалы, фамилия
-------------------------------	---------	-------------------

М.П.

Выписка из Единого государственного реестра недвижимости об объекте недвижимости

Сведения о характеристиках объекта недвижимости

На основании запроса от 07.09.2022, поступившего на рассмотрение 07.09.2022, сообщаем, что согласно записям Единого государственного реестра недвижимости:

Раздел 1 Лист 1

Земельный участок			
вид объекта недвижимости			

Лист № 1 раздела 1	Всего листов раздела 1: 2	Всего разделов: 5	Всего листов выписки: 7
--------------------	---------------------------	-------------------	-------------------------

08.09.2022г. № КУВИ-001/2022-155650408	
Кадастровый номер:	47:29:0793001:77
Номер кадастрового квартала:	47:29:0793001
Дата присвоения кадастрового номера:	11.12.1996

Ранее присвоенный государственный учетный номер:	Кадастровый номер 47:29:07-93-001:0077; 77
Местоположение:	Местоположение установлено относительно ориентира, расположенного за пределами участка. Ориентир рабочий участок №79, вблизи д. Владычно. Почтовый адрес ориентира: Ленинградская область, Лужский район, Володарское сельское поселение, АОЗТ им. Володарского.
Площадь:	36400
Кадастровая стоимость, руб.:	214032
Кадастровые номера расположенных в пределах земельного участка объектов недвижимости:	данные отсутствуют
Кадастровые номера объектов недвижимости, из которых образован объект недвижимости:	47:29:0000000:9
Кадастровые номера образованных объектов недвижимости:	данные отсутствуют
Категория земель:	Земли сельскохозяйственного назначения
Виды разрешенного использования:	для ведения сельского хозяйства
Сведения о кадастровом инженере:	данные отсутствуют
Сведения о лесах, водных объектах и об иных природных объектах, расположенных в пределах земельного участка:	данные отсутствуют
Сведения о том, что земельный участок полностью расположен в границах зоны с особыми условиями использования территории, территории объекта культурного наследия, публичного сервитута:	данные отсутствуют
Сведения о том, что земельный участок расположен в границах особой экономической зоны, территории опережающего социально-экономического развития, зоны территориального развития в Российской Федерации, игровой зоны:	данные отсутствуют

полное наименование должности	подпись	инициалы, фамилия
-------------------------------	---------	-------------------

М.П.

Земельный участок			
вид объекта недвижимости			
Лист № 2 раздела 1	Всего листов раздела 1: 2	Всего разделов: 5	Всего листов выписки: 7
08.09.2022г. № КУВИ-001/2022-155650408			
Кадастровый номер:		47:29:0793001:77	
Сведения о том, что земельный участок расположен в границах особо охраняемой природной территории, охотничьих угодий, лесничеств:		данные отсутствуют	
Сведения о результатах проведения государственного земельного надзора:		данные отсутствуют	
Сведения о расположении земельного участка в границах территории, в отношении которой утвержден проект межевания территории:		данные отсутствуют	
Условный номер земельного участка:		данные отсутствуют	
Сведения о принятии акта и (или) заключении договора, предусматривающих предоставление в соответствии с земельным законодательством исполнительным органом государственным органом власти или органом местного самоуправления, находящегося в государственной или муниципальной собственности земельного участка для строительства наемного дома социального использования или наемного дома коммерческого использования:		данные отсутствуют	
Сведения о том, что земельный участок или земельные участки образованы на основании решения об изъятии земельного участка и (или) расположенного на нем объекта недвижимости для государственных или муниципальных нужд:		данные отсутствуют	
Сведения о том, что земельный участок образован из земель или земельного участка, государственная собственность на которые не разграничена:		данные отсутствуют	
Сведения о наличии земельного спора о местоположении границ земельных участков:		данные отсутствуют	
Статус записи об объекте недвижимости:		Сведения об объекте недвижимости имеют статус "актуальные, ранее учтенные"	
Особые отметки:		Сведения, необходимые для заполнения раздела: 4 - Сведения о частях земельного участка, отсутствуют.	
Получатель выписки:		Сашко Анастасия Леонидовна	

полное наименование должности	подпись	инициалы, фамилия

М.П.

Выписка из Единого государственного реестра недвижимости об объекте недвижимости

Сведения о зарегистрированных правах

Земельный участок			
вид объекта недвижимости			
Лист № 1 раздела 2	Всего листов раздела 2: 2	Всего разделов: 5	Всего листов выписки: 7
08.09.2022г. № КУВИ-001/2022-155650408			
Кадастровый номер:		47:29:0793001:77	

1	Правообладатель (правообладатели):	1.1	Сурин Андрей Валентинович
2	Вид, номер, дата и время государственной регистрации права:	2.1	Собственность 47-78-23/021/2008-248 14.05.2008 00:00:00
3	Сведения об осуществлении государственной регистрации сделки, права без необходимого в силу закона согласия третьего лица, органа:	3.1	данные отсутствуют
4	Ограничение прав и обременение объекта недвижимости:	не зарегистрировано	
5	Договоры участия в долевом строительстве:	не зарегистрировано	
6	Заявленные в судебном порядке права требования:	данные отсутствуют	
7	Сведения о возражении в отношении зарегистрированного права:	данные отсутствуют	
8	Сведения о наличии решения об изъятии объекта недвижимости для государственных и муниципальных нужд:	данные отсутствуют	
9	Сведения о невозможности государственной регистрации без личного участия правообладателя или его законного представителя:	данные отсутствуют	
10	Правопритязания и сведения о наличии поступивших, но не рассмотренных заявлений о проведении государственной регистрации права (перехода, прекращения права), ограничения права или обременения объекта недвижимости, сделки в отношении объекта недвижимости:	отсутствуют	

полное наименование должности	подпись	инициалы, фамилия
-------------------------------	---------	-------------------

М.П.

Земельный участок			
вид объекта недвижимости			
Лист № 2 раздела 2	Всего листов раздела 2: 2	Всего разделов: 5	Всего листов выписки: 7
08.09.2022г. № КУВИ-001/2022-155650408			
Кадастровый номер:		47:29:0793001:77	
11	Сведения о невозможности государственной регистрации перехода, прекращения, ограничения права на земельный участок из земель сельскохозяйственного назначения:	данные отсутствуют	

полное наименование должности	подпись	инициалы, фамилия
-------------------------------	---------	-------------------

М.П.

Выписка из Единого государственного реестра недвижимости об объекте недвижимости
 Описание местоположения земельного участка

Земельный участок			
вид объекта недвижимости			
Лист № 1 раздела 3	Всего листов раздела 3: 1	Всего разделов: 5	Всего листов выписки: 7
08.09.2022г. № КУВИ-001/2022-155650408			
Кадастровый номер:		47:29:0793001:77	

План (чертеж, схема) земельного участка



Масштаб 1:4000

Условные обозначения:

полное наименование должности	подпись	инициалы, фамилия

М.П.

Выписка из Единого государственного реестра недвижимости об объекте недвижимости

Описание местоположения земельного участка

Земельный участок			
вид объекта недвижимости			
Лист № 1 раздела 3.1	Всего листов раздела 3.1: 1	Всего разделов: 5	Всего листов выписки: 7
08.09.2022г. № КУВИ-001/2022-155650408			
Кадастровый номер:		47:29:0793001:77	

Описание местоположения границ земельного участка							
№ п/п	Номер точки		Дирекционный угол	Горизонтальное проложение, м	Описание закрепления на местности	Кадастровые номера смежных участков	Сведения об адресах правообладателей смежных земельных участков
	начальная	конечная					
1	2	3	4	5	6	7	8
1	1.1.1	1.1.2	136°59.5'	7.12	данные отсутствуют	данные отсутствуют	данные отсутствуют
2	1.1.2	1.1.3	139°6.7'	56.52	данные отсутствуют	данные отсутствуют	данные отсутствуют
3	1.1.3	1.1.4	160°13.0'	52.56	данные отсутствуют	данные отсутствуют	данные отсутствуют
4	1.1.4	1.1.5	158°38.9'	15.35	данные отсутствуют	данные отсутствуют	данные отсутствуют
5	1.1.5	1.1.6	228°40.0'	361.22	данные отсутствуют	47:29:0793001:76	адрес отсутствует
6	1.1.6	1.1.7	327°46.4'	4.67	данные отсутствуют	данные отсутствуют	данные отсутствуют
7	1.1.7	1.1.8	317°44.3'	24.86	данные отсутствуют	данные отсутствуют	данные отсутствуют
8	1.1.8	1.1.9	310°51.5'	35.63	данные отсутствуют	данные отсутствуют	данные отсутствуют
9	1.1.9	1.1.1	39°37.1'	395.42	данные отсутствуют	47:29:0793001:78	Ленинградская область, р-н Всеволожский, г.Всеволожск, 4-я линия, д.27

полное наименование должности	подпись	инициалы, фамилия

М.П.

Выписка из Единого государственного реестра недвижимости об объекте недвижимости

Описание местоположения земельного участка

Земельный участок			
вид объекта недвижимости			
Лист № 1 раздела 3.2	Всего листов раздела 3.2: 1	Всего разделов: 5	Всего листов выписки: 7
08.09.2022г. № КУВИ-001/2022-155650408			
Кадастровый номер:		47:29:0793001:77	

Сведения о характерных точках границы земельного участка				
Система координат МСК 47 зона 2				
Номер точки	Координаты, м		Описание закрепления на местности	Средняя квадратичная погрешность определения координат характерных точек границ земельного участка, м
	X	Y		
1	2	3	4	5
1	278511.34	2190672.26	-	-
2	278506.13	2190677.12	-	-
3	278463.4	2190714.12	-	-
4	278413.94	2190731.91	-	-
5	278399.64	2190737.5	-	-
6	278161.08	2190466.27	-	-
7	278165.03	2190463.78	-	-
8	278183.43	2190447.06	-	-
9	278206.74	2190420.11	-	-
10	278511.34	2190672.26	-	-

полное наименование должности	подпись	инициалы, фамилия

М.П.

Выписка из Единого государственного реестра недвижимости об объекте недвижимости

Сведения о характеристиках объекта недвижимости

На основании запроса от 07.09.2022, поступившего на рассмотрение 07.09.2022, сообщаем, что согласно записям Единого государственного реестра недвижимости:

Раздел 1 Лист 1

Земельный участок			
вид объекта недвижимости			

Лист № 1 раздела 1	Всего листов раздела 1: 2	Всего разделов: 5	Всего листов выписки: 9
--------------------	---------------------------	-------------------	-------------------------

08.09.2022г. № КУВИ-001/2022-155650410	
Кадастровый номер:	47:29:0793001:81
Номер кадастрового квартала:	47:29:0793001
Дата присвоения кадастрового номера:	11.12.1996

Ранее присвоенный государственный учетный номер:	Кадастровый номер 47:29:07-93-001:0081; 81
Местоположение:	Местоположение установлено относительно ориентира, расположенного за пределами участка. Ориентир рабочий участок №75, вблизи д. Владычно. Почтовый адрес ориентира: Ленинградская область, Лужский район, Володарское сельское поселение, АОЗТ им. Володарского.
Площадь:	167700
Кадастровая стоимость, руб.:	986076
Кадастровые номера расположенных в пределах земельного участка объектов недвижимости:	данные отсутствуют
Кадастровые номера объектов недвижимости, из которых образован объект недвижимости:	47:29:0000000:9
Кадастровые номера образованных объектов недвижимости:	данные отсутствуют
Категория земель:	Земли сельскохозяйственного назначения
Виды разрешенного использования:	для ведения сельского хозяйства
Сведения о кадастровом инженеру:	данные отсутствуют
Сведения о лесах, водных объектах и об иных природных объектах, расположенных в пределах земельного участка:	данные отсутствуют
Сведения о том, что земельный участок полностью расположен в границах зоны с особыми условиями использования территории, территории объекта культурного наследия, публичного сервитута:	данные отсутствуют
Сведения о том, что земельный участок расположен в границах особой экономической зоны, территории опережающего социально-экономического развития, зоны территориального развития в Российской Федерации, игровой зоны:	данные отсутствуют

полное наименование должности	подпись	инициалы, фамилия
-------------------------------	---------	-------------------

М.П.

Земельный участок			
вид объекта недвижимости			
Лист № 2 раздела 1	Всего листов раздела 1: 2	Всего разделов: 5	Всего листов выписки: 9
08.09.2022г. № КУВИ-001/2022-155650410			
Кадастровый номер:		47:29:0793001:81	
Сведения о том, что земельный участок расположен в границах особо охраняемой природной территории, охотничьих угодий, лесничеств:		данные отсутствуют	
Сведения о результатах проведения государственного земельного надзора:		данные отсутствуют	
Сведения о расположении земельного участка в границах территории, в отношении которой утвержден проект межевания территории:		данные отсутствуют	
Условный номер земельного участка:		данные отсутствуют	
Сведения о принятии акта и (или) заключении договора, предусматривающих предоставление в соответствии с земельным законодательством исполнительным органом государственным органом власти или органом местного самоуправления, находящегося в государственной или муниципальной собственности земельного участка для строительства наемного дома социального использования или наемного дома коммерческого использования:		данные отсутствуют	
Сведения о том, что земельный участок или земельные участки образованы на основании решения об изъятии земельного участка и (или) расположенного на нем объекта недвижимости для государственных или муниципальных нужд:		данные отсутствуют	
Сведения о том, что земельный участок образован из земель или земельного участка, государственная собственность на которые не разграничена:		данные отсутствуют	
Сведения о наличии земельного спора о местоположении границ земельных участков:		данные отсутствуют	
Статус записи об объекте недвижимости:		Сведения об объекте недвижимости имеют статус "актуальные, ранее учтенные"	
Особые отметки:		Сведения, необходимые для заполнения раздела: 4 - Сведения о частях земельного участка, отсутствуют.	
Получатель выписки:		Сашко Анастасия Леонидовна	

полное наименование должности	подпись	инициалы, фамилия

М.П.

Выписка из Единого государственного реестра недвижимости об объекте недвижимости

Сведения о зарегистрированных правах

Земельный участок			
вид объекта недвижимости			
Лист № 1 раздела 2	Всего листов раздела 2: 2	Всего разделов: 5	Всего листов выписки: 9
08.09.2022г. № КУВИ-001/2022-155650410			
Кадастровый номер:		47:29:0793001:81	

1	Правообладатель (правообладатели):	1.1	Воронецкая Людмила Юстиновна
2	Вид, номер, дата и время государственной регистрации права:	2.1	Собственность 47-78-23/053/2007-200 12.11.2007 00:00:00
3	Сведения об осуществлении государственной регистрации сделки, права без необходимого в силу закона согласия третьего лица, органа:	3.1	данные отсутствуют
4	Ограничение прав и обременение объекта недвижимости:	не зарегистрировано	
5	Договоры участия в долевом строительстве:	не зарегистрировано	
6	Заявленные в судебном порядке права требования:	данные отсутствуют	
7	Сведения о возражении в отношении зарегистрированного права:	данные отсутствуют	
8	Сведения о наличии решения об изъятии объекта недвижимости для государственных и муниципальных нужд:	данные отсутствуют	
9	Сведения о невозможности государственной регистрации без личного участия правообладателя или его законного представителя:	данные отсутствуют	
10	Правопритязания и сведения о наличии поступивших, но не рассмотренных заявлений о проведении государственной регистрации права (перехода, прекращения права), ограничения права или обременения объекта недвижимости, сделки в отношении объекта недвижимости:	отсутствуют	

полное наименование должности	подпись	инициалы, фамилия
-------------------------------	---------	-------------------

М.П.

Земельный участок			
вид объекта недвижимости			
Лист № 2 раздела 2	Всего листов раздела 2: 2	Всего разделов: 5	Всего листов выписки: 9
08.09.2022г. № КУВИ-001/2022-155650410			
Кадастровый номер:		47:29:0793001:81	
11	Сведения о невозможности государственной регистрации перехода, прекращения, ограничения права на земельный участок из земель сельскохозяйственного назначения:	данные отсутствуют	

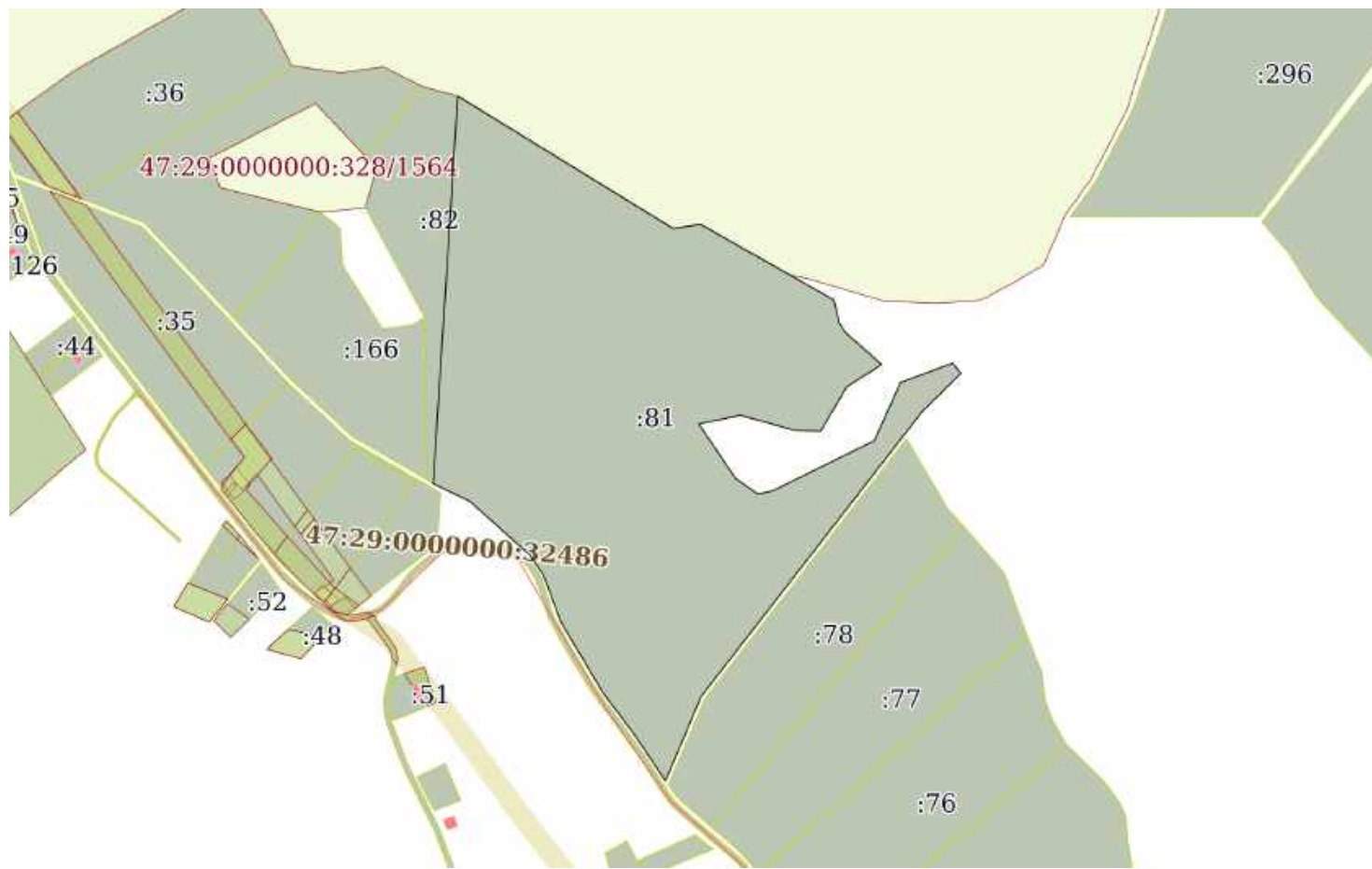
полное наименование должности	подпись	инициалы, фамилия
-------------------------------	---------	-------------------

М.П.

Выписка из Единого государственного реестра недвижимости об объекте недвижимости
 Описание местоположения земельного участка

Земельный участок			
вид объекта недвижимости			
Лист № 1 раздела 3	Всего листов раздела 3: 1	Всего разделов: 5	Всего листов выписки: 9
08.09.2022г. № КУВИ-001/2022-155650410			
Кадастровый номер:		47:29:0793001:81	

План (чертеж, схема) земельного участка



Масштаб 1:7000 Условные обозначения:

полное наименование должности	подпись	инициалы, фамилия
-------------------------------	---------	-------------------

М.П.

Выписка из Единого государственного реестра недвижимости об объекте недвижимости

Описание местоположения земельного участка

Земельный участок			
вид объекта недвижимости			

Лист № 1 раздела 3.1	Всего листов раздела 3.1: 2	Всего разделов: 5	Всего листов выписки: 9
----------------------	-----------------------------	-------------------	-------------------------

08.09.2022г. № КУВИ-001/2022-155650410

Кадастровый номер: 47:29:0793001:81

Описание местоположения границ земельного участка

№ п/п	Номер точки		Дирекционный угол	Горизонтальное проложение, м	Описание закрепления на местности	Кадастровые номера смежных участков	Сведения об адресах правообладателей смежных земельных участков
	начальн ая	конечн ая					
1	2	3	4	5	6	7	8
1	1.1.1	1.1.2	121°35.3'	254.05	данные отсутствуют	данные отсутствуют	данные отсутствуют
2	1.1.2	1.1.3	81°3.8'	27.75	данные отсутствуют	данные отсутствуют	данные отсутствуют
3	1.1.3	1.1.4	119°34.1'	154.29	данные отсутствуют	данные отсутствуют	данные отсутствуют
4	1.1.4	1.1.5	166°55.1'	23.73	данные отсутствуют	данные отсутствуют	данные отсутствуют
5	1.1.5	1.1.6	146°54.4'	11.45	данные отсутствуют	данные отсутствуют	данные отсутствуют
6	1.1.6	1.1.7	131°26.6'	48.56	данные отсутствуют	данные отсутствуют	данные отсутствуют
7	1.1.7	1.1.8	237°28.3'	41.62	данные отсутствуют	данные отсутствуют	данные отсутствуют
8	1.1.8	1.1.9	210°30.4'	51.59	данные отсутствуют	данные отсутствуют	данные отсутствуют
9	1.1.9	1.1.10	270°59.4'	24.89	данные отсутствуют	данные отсутствуют	данные отсутствуют
10	1.1.10	1.1.11	285°27.6'	57.88	данные отсутствуют	данные отсутствуют	данные отсутствуют
11	1.1.11	1.1.12	258°5.9'	42.72	данные отсутствуют	данные отсутствуют	данные отсутствуют
12	1.1.12	1.1.13	146°0.4'	65.66	данные отсутствуют	данные отсутствуют	данные отсутствуют
13	1.1.13	1.1.14	125°35.5'	27.51	данные отсутствуют	данные отсутствуют	данные отсутствуют
14	1.1.14	1.1.15	77°48.5'	15.29	данные отсутствуют	данные отсутствуют	данные отсутствуют
15	1.1.15	1.1.16	63°44.7'	114.16	данные отсутствуют	данные отсутствуют	данные отсутствуют
16	1.1.16	1.1.17	24°11.1'	63.98	данные отсутствуют	данные отсутствуют	данные отсутствуют
17	1.1.17	1.1.18	69°34.5'	55.99	данные отсутствуют	данные отсутствуют	данные отсутствуют
18	1.1.18	1.1.19	140°57.0'	13.3	данные отсутствуют	данные отсутствуют	данные отсутствуют
19	1.1.19	1.1.20	225°25.7'	54.9	данные отсутствуют	данные отсутствуют	данные отсутствуют
20	1.1.20	1.1.21	217°49.6'	362.14	данные отсутствуют	данные отсутствуют	данные отсутствуют
21	1.1.21	1.1.22	202°52.3'	92.19	данные отсутствуют	данные отсутствуют	данные отсутствуют
22	1.1.22	1.1.23	326°10.4'	55.13	данные отсутствуют	данные отсутствуют	данные отсутствуют
23	1.1.23	1.1.24	323°6.0'	52.9	данные отсутствуют	данные отсутствуют	данные отсутствуют
24	1.1.24	1.1.25	329°8.0'	82.59	данные отсутствуют	данные отсутствуют	данные отсутствуют
25	1.1.25	1.1.26	339°28.9'	51.29	данные отсутствуют	данные отсутствуют	данные отсутствуют

полное наименование должности	подпись	инициалы, фамилия
-------------------------------	---------	-------------------

М.П.

Земельный участок							
вид объекта недвижимости							
Лист № 2 раздела 3.1		Всего листов раздела 3.1: 2		Всего разделов: 5		Всего листов выписки: 9	
08.09.2022г. № КУВИ-001/2022-155650410							
Кадастровый номер:				47:29:0793001:81			
26	1.1.26	1.1.27	326°2.9`	23.62	данные отсутствуют	данные отсутствуют	данные отсутствуют
27	1.1.27	1.1.28	311°54.2`	81.54	данные отсутствуют	данные отсутствуют	данные отсутствуют
28	1.1.28	1.1.29	295°30.5`	40.96	данные отсутствуют	данные отсутствуют	данные отсутствуют
29	1.1.29	1.1.1	3°39.8`	390.27	данные отсутствуют	47:29:0793001:82	адрес отсутствует

полное наименование должности	подпись	инициалы, фамилия

М.П.

Выписка из Единого государственного реестра недвижимости об объекте недвижимости

Описание местоположения земельного участка

Земельный участок			
вид объекта недвижимости			
Лист № 1 раздела 3.2	Всего листов раздела 3.2: 2	Всего разделов: 5	Всего листов выписки: 9
08.09.2022г. № КУВИ-001/2022-155650410			
Кадастровый номер:		47:29:0793001:81	

Сведения о характерных точках границы земельного участка				
Система координат МСК 47 зона 2				
Номер точки	Координаты, м		Описание закрепления на местности	Средняя квадратичная погрешность определения координат характерных точек границ земельного участка, м
	X	Y		
1	2	3	4	5
1	278942.26	2190164.64	-	-
2	278809.18	2190381.05	-	-
3	278813.49	2190408.46	-	-
4	278737.35	2190542.66	-	-
5	278714.24	2190548.03	-	-
6	278704.65	2190554.28	-	-
7	278672.51	2190590.68	-	-
8	278650.13	2190555.59	-	-
9	278605.68	2190529.4	-	-
10	278606.11	2190504.51	-	-
11	278621.54	2190448.72	-	-
12	278612.73	2190406.92	-	-
13	278558.29	2190443.63	-	-
14	278542.28	2190466	-	-
15	278545.51	2190480.95	-	-
16	278596.01	2190583.33	-	-
17	278654.37	2190609.54	-	-
18	278673.91	2190662.01	-	-
19	278663.58	2190670.39	-	-
20	278625.05	2190631.28	-	-
21	278339.01	2190409.19	-	-
22	278254.07	2190373.36	-	-
23	278299.87	2190342.67	-	-
24	278342.17	2190310.91	-	-

полное наименование должности	подпись	инициалы, фамилия

М.П.

Земельный участок				
вид объекта недвижимости				
Лист № 2 раздела 3.2	Всего листов раздела 3.2: 2	Всего разделов: 5	Всего листов выписки: 9	
08.09.2022г. № КУВИ-001/2022-155650410				
Кадастровый номер:		47:29:0793001:81		
25	278413.06	2190268.54	-	-
26	278461.1	2190250.56	-	-
27	278480.69	2190237.37	-	-
28	278535.15	2190176.68	-	-
29	278552.79	2190139.71	-	-
30	278942.26	2190164.64	-	-

полное наименование должности	подпись	инициалы, фамилия

М.П.

Выписка из Единого государственного реестра недвижимости об объекте недвижимости

Сведения о характеристиках объекта недвижимости

На основании запроса от 07.09.2022, поступившего на рассмотрение 07.09.2022, сообщаем, что согласно записям Единого государственного реестра недвижимости:

Раздел 1 Лист 1

Земельный участок			
вид объекта недвижимости			

Лист № 1 раздела 1	Всего листов раздела 1: 2	Всего разделов: 5	Всего листов выписки: 7
--------------------	---------------------------	-------------------	-------------------------

08.09.2022г. № КУВИ-001/2022-155650549	
Кадастровый номер:	47:29:0793001:82
Номер кадастрового квартала:	47:29:0793001
Дата присвоения кадастрового номера:	11.12.1996

Ранее присвоенный государственный учетный номер:	82
Местоположение:	Местоположение установлено относительно ориентира, расположенного за пределами участка. Ориентир рабочий участок №72, вблизи д. Владычно. Почтовый адрес ориентира: Ленинградская область, Лужский район, Володарское сельское поселение, АОЗТ им. Володарского.
Площадь:	16410
Кадастровая стоимость, руб.:	96491
Кадастровые номера расположенных в пределах земельного участка объектов недвижимости:	данные отсутствуют
Кадастровые номера объектов недвижимости, из которых образован объект недвижимости:	47:29:0000000:9
Кадастровые номера образованных объектов недвижимости:	данные отсутствуют
Категория земель:	Земли сельскохозяйственного назначения
Виды разрешенного использования:	для ведения сельского хозяйства
Сведения о кадастровом инженеру:	данные отсутствуют
Сведения о лесах, водных объектах и об иных природных объектах, расположенных в пределах земельного участка:	данные отсутствуют
Сведения о том, что земельный участок полностью расположен в границах зоны с особыми условиями использования территории, территории объекта культурного наследия, публичного сервитута:	данные отсутствуют
Сведения о том, что земельный участок расположен в границах особой экономической зоны, территории опережающего социально-экономического развития, зоны территориального развития в Российской Федерации, игровой зоны:	данные отсутствуют

полное наименование должности	подпись	инициалы, фамилия
-------------------------------	---------	-------------------

М.П.

Земельный участок			
вид объекта недвижимости			
Лист № 2 раздела 1	Всего листов раздела 1: 2	Всего разделов: 5	Всего листов выписки: 7
08.09.2022г. № КУВИ-001/2022-155650549			
Кадастровый номер:		47:29:0793001:82	
Сведения о том, что земельный участок расположен в границах особо охраняемой природной территории, охотничьих угодий, лесничеств:		данные отсутствуют	
Сведения о результатах проведения государственного земельного надзора:		данные отсутствуют	
Сведения о расположении земельного участка в границах территории, в отношении которой утвержден проект межевания территории:		данные отсутствуют	
Условный номер земельного участка:		данные отсутствуют	
Сведения о принятии акта и (или) заключении договора, предусматривающих предоставление в соответствии с земельным законодательством исполнительным органом государственным органом власти или органом местного самоуправления, находящегося в государственной или муниципальной собственности земельного участка для строительства наемного дома социального использования или наемного дома коммерческого использования:		данные отсутствуют	
Сведения о том, что земельный участок или земельные участки образованы на основании решения об изъятии земельного участка и (или) расположенного на нем объекта недвижимости для государственных или муниципальных нужд:		данные отсутствуют	
Сведения о том, что земельный участок образован из земель или земельного участка, государственная собственность на которые не разграничена:		данные отсутствуют	
Сведения о наличии земельного спора о местоположении границ земельных участков:		данные отсутствуют	
Статус записи об объекте недвижимости:		Сведения об объекте недвижимости имеют статус "актуальные, ранее учтенные"	
Особые отметки:		Сведения, необходимые для заполнения раздела: 4 - Сведения о частях земельного участка, отсутствуют.	
Получатель выписки:		Сашко Анастасия Леонидовна	

полное наименование должности	подпись	инициалы, фамилия

М.П.

Выписка из Единого государственного реестра недвижимости об объекте недвижимости

Сведения о зарегистрированных правах

Земельный участок			
вид объекта недвижимости			
Лист № 1 раздела 2	Всего листов раздела 2: 2	Всего разделов: 5	Всего листов выписки: 7
08.09.2022г. № КУВИ-001/2022-155650549			
Кадастровый номер:	47:29:0793001:82		

1	Правообладатель (правообладатели):	1.1	Воронецкая Людмила Юстиновна
2	Вид, номер, дата и время государственной регистрации права:	2.1	Собственность 47-78-23/053/2007-201 12.11.2007 00:00:00
3	Сведения об осуществлении государственной регистрации сделки, права без необходимого в силу закона согласия третьего лица, органа:	3.1	данные отсутствуют
4	Ограничение прав и обременение объекта недвижимости:	не зарегистрировано	
5	Договоры участия в долевом строительстве:	не зарегистрировано	
6	Заявленные в судебном порядке права требования:	данные отсутствуют	
7	Сведения о возражении в отношении зарегистрированного права:	данные отсутствуют	
8	Сведения о наличии решения об изъятии объекта недвижимости для государственных и муниципальных нужд:	данные отсутствуют	
9	Сведения о невозможности государственной регистрации без личного участия правообладателя или его законного представителя:	данные отсутствуют	
10	Правопритязания и сведения о наличии поступивших, но не рассмотренных заявлений о проведении государственной регистрации права (перехода, прекращения права), ограничения права или обременения объекта недвижимости, сделки в отношении объекта недвижимости:	отсутствуют	

полное наименование должности	подпись	инициалы, фамилия
-------------------------------	---------	-------------------

М.П.

Земельный участок			
вид объекта недвижимости			
Лист № 2 раздела 2	Всего листов раздела 2: 2	Всего разделов: 5	Всего листов выписки: 7
08.09.2022г. № КУВИ-001/2022-155650549			
Кадастровый номер:		47:29:0793001:82	
11	Сведения о невозможности государственной регистрации перехода, прекращения, ограничения права на земельный участок из земель сельскохозяйственного назначения:	данные отсутствуют	

полное наименование должности	подпись	инициалы, фамилия
-------------------------------	---------	-------------------

М.П.

Выписка из Единого государственного реестра недвижимости об объекте недвижимости
 Описание местоположения земельного участка

Земельный участок			
вид объекта недвижимости			
Лист № 1 раздела 3	Всего листов раздела 3: 1	Всего разделов: 5	Всего листов выписки: 7
08.09.2022г. № КУВИ-001/2022-155650549			
Кадастровый номер:		47:29:0793001:82	

План (чертеж, схема) земельного участка



Масштаб 1:4000

Условные обозначения:

полное наименование должности	подпись	инициалы, фамилия

М.П.

Выписка из Единого государственного реестра недвижимости об объекте недвижимости

Описание местоположения земельного участка

Земельный участок			
вид объекта недвижимости			
Лист № 1 раздела 3.1	Всего листов раздела 3.1: 1	Всего разделов: 5	Всего листов выписки: 7
08.09.2022г. № КУВИ-001/2022-155650549			
Кадастровый номер:		47:29:0793001:82	

Описание местоположения границ земельного участка							
№ п/п	Номер точки		Дирекционный угол	Горизонтальное проложение, м	Описание закрепления на местности	Кадастровые номера смежных участков	Сведения об адресах правообладателей смежных земельных участков
	начальная	конечная					
1	2	3	4	5	6	7	8
1	1.1.1	1.1.2	105°16.4'	37.32	данные отсутствуют	данные отсутствуют	данные отсутствуют
2	1.1.2	1.1.3	183°39.8'	390.27	данные отсутствуют	47:29:0793001:81	адрес отсутствует
3	1.1.3	1.1.4	300°50.5'	7.26	данные отсутствуют	данные отсутствуют	данные отсутствуют
4	1.1.4	1.1.5	359°5.3'	163.4	данные отсутствуют	47:29:0793001:166	адрес отсутствует
5	1.1.5	1.1.6	331°37.0'	125.1	данные отсутствуют	данные отсутствуют	данные отсутствуют
6	1.1.6	1.1.7	16°0.9'	42.99	данные отсутствуют	данные отсутствуют	данные отсутствуют
7	1.1.7	1.1.8	311°43.6'	15.36	данные отсутствуют	данные отсутствуют	данные отсутствуют
8	1.1.8	1.1.1	38°50.0'	90.63	данные отсутствуют	47:29:0793001:61	адрес отсутствует

полное наименование должности	подпись	инициалы, фамилия

М.П.

Выписка из Единого государственного реестра недвижимости об объекте недвижимости

Описание местоположения земельного участка

Земельный участок			
вид объекта недвижимости			
Лист № 1 раздела 3.2	Всего листов раздела 3.2: 1	Всего разделов: 5	Всего листов выписки: 7
08.09.2022г. № КУВИ-001/2022-155650549			
Кадастровый номер:		47:29:0793001:82	

Сведения о характерных точках границы земельного участка				
Система координат МСК 47 зона 2				
Номер точки	Координаты, м		Описание закрепления на местности	Средняя квадратичная погрешность определения координат характерных точек границ земельного участка, м
	X	Y		
1	2	3	4	5
1	278952.09	2190128.64	-	-
2	278942.26	2190164.64	-	-
3	278552.79	2190139.71	-	-
4	278556.51	2190133.48	-	-
5	278719.89	2190130.88	-	-
6	278829.95	2190071.41	-	-
7	278871.27	2190083.27	-	-
8	278881.49	2190071.81	-	-
9	278952.09	2190128.64	-	-

полное наименование должности	подпись	инициалы, фамилия
-------------------------------	---------	-------------------

М.П.

Выписка из Единого государственного реестра недвижимости об объекте недвижимости

Сведения о характеристиках объекта недвижимости

На основании запроса от 07.09.2022, поступившего на рассмотрение 07.09.2022, сообщаем, что согласно записям Единого государственного реестра недвижимости:

Раздел 1 Лист 1

Земельный участок			
вид объекта недвижимости			

Лист № 1 раздела 1	Всего листов раздела 1: 3	Всего разделов: 6	Всего листов выписки: 19
--------------------	---------------------------	-------------------	--------------------------

08.09.2022г. № КУВИ-001/2022-155640429	
Кадастровый номер:	47:29:0793001:130
Номер кадастрового квартала:	47:29:0793001
Дата присвоения кадастрового номера:	23.06.2010

Ранее присвоенный государственный учетный номер:	Кадастровый номер 47:29:07-93-001:0130
Местоположение:	Ленинградская область, Лужский район, Володарское сельское поселение, АОЗТ им. Володарского, вблизи дер. Конезерье, рабочий участок № 66
Площадь:	213700
Кадастровая стоимость, руб.:	1256684.22
Кадастровые номера расположенных в пределах земельного участка объектов недвижимости:	данные отсутствуют
Кадастровые номера объектов недвижимости, из которых образован объект недвижимости:	47:29:0000000:9
Кадастровые номера образованных объектов недвижимости:	данные отсутствуют
Категория земель:	Земли сельскохозяйственного назначения
Виды разрешенного использования:	для ведения сельского хозяйства
Сведения о кадастровом инженеру:	данные отсутствуют
Сведения о лесах, водных объектах и об иных природных объектах, расположенных в пределах земельного участка:	данные отсутствуют
Сведения о том, что земельный участок полностью расположен в границах зоны с особыми условиями использования территории, территории объекта культурного наследия, публичного сервитута:	данные отсутствуют
Сведения о том, что земельный участок расположен в границах особой экономической зоны, территории опережающего социально-экономического развития, зоны территориального развития в Российской Федерации, игровой зоны:	данные отсутствуют

полное наименование должности	подпись	инициалы, фамилия
-------------------------------	---------	-------------------

М.П.

Земельный участок		
вид объекта недвижимости		
Лист № 2 раздела 1	Всего листов раздела 1: 3	Всего разделов: 6
Всего листов выписки: 19		
08.09.2022г. № КУВИ-001/2022-155640429		
Кадастровый номер:	47:29:0793001:130	
Сведения о том, что земельный участок расположен в границах особо охраняемой природной территории, охотничьих угодий, лесничеств:	данные отсутствуют	
Сведения о результатах проведения государственного земельного надзора:	данные отсутствуют	
Сведения о расположении земельного участка в границах территории, в отношении которой утвержден проект межевания территории:	данные отсутствуют	
Условный номер земельного участка:	данные отсутствуют	
Сведения о принятии акта и (или) заключении договора, предусматривающих предоставление в соответствии с земельным законодательством исполнительным органом государственным органом власти или органом местного самоуправления, находящегося в государственной или муниципальной собственности земельного участка для строительства наемного дома социального использования или наемного дома коммерческого использования:	данные отсутствуют	
Сведения о том, что земельный участок или земельные участки образованы на основании решения об изъятии земельного участка и (или) расположенного на нем объекта недвижимости для государственных или муниципальных нужд:	данные отсутствуют	
Сведения о том, что земельный участок образован из земель или земельного участка, государственная собственность на которые не разграничена:	данные отсутствуют	
Сведения о наличии земельного спора о местоположении границ земельных участков:	данные отсутствуют	
Статус записи об объекте недвижимости:	Сведения об объекте недвижимости имеют статус "актуальные"	
Особые отметки:	Сведения об ограничениях права на объект недвижимости, обременениях данного объекта, не зарегистрированных в реестре прав, ограничений прав и обременений недвижимого имущества: вид ограничения (обременения): ограничения прав на земельный участок, предусмотренные статьями 56, 56.1 Земельного кодекса Российской Федерации; срок действия не установлен. вид ограничения (обременения): ограничения прав на земельный участок, предусмотренные статьями 56, 56.1 Земельного кодекса Российской Федерации; срок действия: с 28.09.2015; реквизиты документа-основания: карта (план) от 04.12.2013 № 149/2013 выдан: Управление Росреестра по Ленинградской области. Сведения, необходимые для заполнения разделов: 3 - Описание местоположения земельного участка; 4 - Сведения о частях земельного участка, отсутствуют.	
полное наименование должности	подпись	инициалы, фамилия

М.П.

Земельный участок			
вид объекта недвижимости			
Лист № 3 раздела 1	Всего листов раздела 1: 3	Всего разделов: 6	Всего листов выписки: 19
08.09.2022г. № КУВИ-001/2022-155640429			
Кадастровый номер:		47:29:0793001:130	
Получатель выписки:		Сашко Анастасия Леонидовна	

полное наименование должности	подпись	инициалы, фамилия
-------------------------------	---------	-------------------

М.П.

Выписка из Единого государственного реестра недвижимости об объекте недвижимости

Сведения о зарегистрированных правах

Земельный участок			
вид объекта недвижимости			
Лист № 1 раздела 2	Всего листов раздела 2: 2	Всего разделов: 6	Всего листов выписки: 19
08.09.2022г. № КУВИ-001/2022-155640429			
Кадастровый номер:	47:29:0793001:130		

1	Правообладатель (правообладатели):	1.1	Перепеч Екатерина Никитична
2	Вид, номер, дата и время государственной регистрации права:	2.1	Собственность 47:29:0793001:130-47/023/2018-6 28.02.2018 17:58:06
3	Сведения об осуществлении государственной регистрации сделки, права без необходимого в силу закона согласия третьего лица, органа:	3.1	данные отсутствуют
4	Ограничение прав и обременение объекта недвижимости:	не зарегистрировано	
5	Договоры участия в долевом строительстве:	не зарегистрировано	
6	Заявленные в судебном порядке права требования:	данные отсутствуют	
7	Сведения о возражении в отношении зарегистрированного права:	данные отсутствуют	
8	Сведения о наличии решения об изъятии объекта недвижимости для государственных и муниципальных нужд:	данные отсутствуют	
9	Сведения о невозможности государственной регистрации без личного участия правообладателя или его законного представителя:	данные отсутствуют	
10	Правопритязания и сведения о наличии поступивших, но не рассмотренных заявлений о проведении государственной регистрации права (перехода, прекращения права), ограничения права или обременения объекта недвижимости, сделки в отношении объекта недвижимости:	отсутствуют	

полное наименование должности	подпись	инициалы, фамилия
-------------------------------	---------	-------------------

М.П.

Земельный участок			
вид объекта недвижимости			
Лист № 2 раздела 2	Всего листов раздела 2: 2	Всего разделов: 6	Всего листов выписки: 19
08.09.2022г. № КУВИ-001/2022-155640429			
Кадастровый номер:		47:29:0793001:130	
11	Сведения о невозможности государственной регистрации перехода, прекращения, ограничения права на земельный участок из земель сельскохозяйственного назначения:	данные отсутствуют	

полное наименование должности	подпись	инициалы, фамилия
-------------------------------	---------	-------------------

М.П.

Выписка из Единого государственного реестра недвижимости об объекте недвижимости

Описание местоположения земельного участка

Земельный участок			
вид объекта недвижимости			

Лист № 1 раздела 3.1	Всего листов раздела 3.1: 6	Всего разделов: 6	Всего листов выписки: 19
----------------------	-----------------------------	-------------------	--------------------------

08.09.2022г. № КУВИ-001/2022-155640429

Кадастровый номер: 47:29:0793001:130

Описание местоположения границ земельного участка

№ п/п	Номер точки		Дирекционный угол	Горизонтальное проложение, м	Описание закрепления на местности	Кадастровые номера смежных участков	Сведения об адресах правообладателей смежных земельных участков
	начальн ая	конечн ая					
1	2	3	4	5	6	7	8
1	1.1.1	1.1.2	139°14.2'	22.3	данные отсутствуют	данные отсутствуют	данные отсутствуют
2	1.1.2	1.1.3	142°15.7'	16.5	данные отсутствуют	данные отсутствуют	данные отсутствуют
3	1.1.3	1.1.4	151°40.1'	7.54	данные отсутствуют	данные отсутствуют	данные отсутствуют
4	1.1.4	1.1.5	157°19.4'	13.12	данные отсутствуют	данные отсутствуют	данные отсутствуют
5	1.1.5	1.1.6	159°34.0'	35.29	данные отсутствуют	данные отсутствуют	данные отсутствуют
6	1.1.6	1.1.7	159°35.0'	21.04	данные отсутствуют	данные отсутствуют	данные отсутствуют
7	1.1.7	1.1.8	158°53.9'	52.19	данные отсутствуют	данные отсутствуют	данные отсутствуют
8	1.1.8	1.1.9	159°25.4'	29.96	данные отсутствуют	данные отсутствуют	данные отсутствуют
9	1.1.9	1.1.10	157°27.1'	46.94	данные отсутствуют	данные отсутствуют	данные отсутствуют
10	1.1.10	1.1.11	157°10.6'	47.49	данные отсутствуют	данные отсутствуют	данные отсутствуют
11	1.1.11	1.1.12	158°48.3'	49.65	данные отсутствуют	данные отсутствуют	данные отсутствуют
12	1.1.12	1.1.13	159°0.7'	28.17	данные отсутствуют	данные отсутствуют	данные отсутствуют
13	1.1.13	1.1.14	159°21.7'	39.55	данные отсутствуют	данные отсутствуют	данные отсутствуют
14	1.1.14	1.1.15	159°49.3'	20.06	данные отсутствуют	данные отсутствуют	данные отсутствуют
15	1.1.15	1.1.16	154°47.8'	10.73	данные отсутствуют	данные отсутствуют	данные отсутствуют
16	1.1.16	1.1.17	152°24.0'	9.91	данные отсутствуют	данные отсутствуют	данные отсутствуют
17	1.1.17	1.1.18	150°12.7'	13.2	данные отсутствуют	данные отсутствуют	данные отсутствуют
18	1.1.18	1.1.19	144°45.7'	8.93	данные отсутствуют	данные отсутствуют	данные отсутствуют
19	1.1.19	1.1.20	140°47.5'	7.01	данные отсутствуют	данные отсутствуют	данные отсутствуют
20	1.1.20	1.1.21	133°12.8'	5.21	данные отсутствуют	данные отсутствуют	данные отсутствуют
21	1.1.21	1.1.22	116°31.0'	5.35	данные отсутствуют	данные отсутствуют	данные отсутствуют
22	1.1.22	1.1.23	117°36.8'	33.72	данные отсутствуют	данные отсутствуют	данные отсутствуют
23	1.1.23	1.1.24	114°50.3'	27.31	данные отсутствуют	данные отсутствуют	данные отсутствуют
24	1.1.24	1.1.25	115°28.9'	9.23	данные отсутствуют	данные отсутствуют	данные отсутствуют
25	1.1.25	1.1.26	108°11.0'	15.83	данные отсутствуют	данные отсутствуют	данные отсутствуют

полное наименование должности	подпись	инициалы, фамилия
-------------------------------	---------	-------------------

М.П.

Земельный участок							
вид объекта недвижимости							
Лист № 2 раздела 3.1		Всего листов раздела 3.1: 6		Всего разделов: 6		Всего листов выписки: 19	
08.09.2022г. № КУВИ-001/2022-155640429							
Кадастровый номер:				47:29:0793001:130			
26	1.1.26	1.1.27	186°46.3'	37.57	данные отсутствуют	данные отсутствуют	данные отсутствуют
27	1.1.27	1.1.28	282°28.5'	10.42	данные отсутствуют	данные отсутствуют	данные отсутствуют
28	1.1.28	1.1.29	278°39.7'	9.16	данные отсутствуют	данные отсутствуют	данные отсутствуют
29	1.1.29	1.1.30	270°33.8'	10.18	данные отсутствуют	данные отсутствуют	данные отсутствуют
30	1.1.30	1.1.31	253°5.0'	12.65	данные отсутствуют	данные отсутствуют	данные отсутствуют
31	1.1.31	1.1.32	250°8.2'	22.07	данные отсутствуют	данные отсутствуют	данные отсутствуют
32	1.1.32	1.1.33	247°0.4'	17.66	данные отсутствуют	данные отсутствуют	данные отсутствуют
33	1.1.33	1.1.34	250°4.4'	17.6	данные отсутствуют	данные отсутствуют	данные отсутствуют
34	1.1.34	1.1.35	269°39.9'	8.55	данные отсутствуют	данные отсутствуют	данные отсутствуют
35	1.1.35	1.1.36	292°36.5'	8.04	данные отсутствуют	данные отсутствуют	данные отсутствуют
36	1.1.36	1.1.37	300°31.6'	19.1	данные отсутствуют	данные отсутствуют	данные отсутствуют
37	1.1.37	1.1.38	294°48.9'	70.15	данные отсутствуют	данные отсутствуют	данные отсутствуют
38	1.1.38	1.1.39	287°1.0'	20.95	данные отсутствуют	данные отсутствуют	данные отсутствуют
39	1.1.39	1.1.40	244°26.7'	19.54	данные отсутствуют	данные отсутствуют	данные отсутствуют
40	1.1.40	1.1.41	233°8.8'	13.72	данные отсутствуют	данные отсутствуют	данные отсутствуют
41	1.1.41	1.1.42	214°22.3'	5.37	данные отсутствуют	данные отсутствуют	данные отсутствуют
42	1.1.42	1.1.43	193°5.1'	5.7	данные отсутствуют	данные отсутствуют	данные отсутствуют
43	1.1.43	1.1.44	178°7.4'	50.37	данные отсутствуют	данные отсутствуют	данные отсутствуют
44	1.1.44	1.1.45	179°2.0'	46.21	данные отсутствуют	данные отсутствуют	данные отсутствуют
45	1.1.45	1.1.46	132°27.9'	6.24	данные отсутствуют	данные отсутствуют	данные отсутствуют
46	1.1.46	1.1.47	223°52.7'	10.83	данные отсутствуют	данные отсутствуют	данные отсутствуют
47	1.1.47	1.1.48	201°4.4'	5.56	данные отсутствуют	данные отсутствуют	данные отсутствуют
48	1.1.48	1.1.49	180°23.8'	12.99	данные отсутствуют	данные отсутствуют	данные отсутствуют
49	1.1.49	1.1.50	172°15.4'	18.41	данные отсутствуют	данные отсутствуют	данные отсутствуют
50	1.1.50	1.1.51	190°48.1'	22.52	данные отсутствуют	данные отсутствуют	данные отсутствуют
51	1.1.51	1.1.52	172°17.3'	20.87	данные отсутствуют	данные отсутствуют	данные отсутствуют
52	1.1.52	1.1.53	150°34.5'	15.33	данные отсутствуют	данные отсутствуют	данные отсутствуют
53	1.1.53	1.1.54	136°41.2'	19.46	данные отсутствуют	данные отсутствуют	данные отсутствуют
54	1.1.54	1.1.55	131°17.2'	20.31	данные отсутствуют	данные отсутствуют	данные отсутствуют
55	1.1.55	1.1.56	114°9.6'	13.54	данные отсутствуют	данные отсутствуют	данные отсутствуют
56	1.1.56	1.1.57	118°45.1'	6.44	данные отсутствуют	данные отсутствуют	данные отсутствуют
57	1.1.57	1.1.58	130°4.5'	30.48	данные отсутствуют	данные отсутствуют	данные отсутствуют
58	1.1.58	1.1.59	133°57.4'	16.32	данные отсутствуют	данные отсутствуют	данные отсутствуют

полное наименование должности	подпись	инициалы, фамилия
-------------------------------	---------	-------------------

М.П.

Земельный участок							
вид объекта недвижимости							
Лист № 3 раздела 3.1		Всего листов раздела 3.1: 6		Всего разделов: 6		Всего листов выписки: 19	
08.09.2022г. № КУВИ-001/2022-155640429							
Кадастровый номер:				47:29:0793001:130			
59	1.1.59	1.1.60	89°4.1'	23.39	данные отсутствуют	данные отсутствуют	данные отсутствуют
60	1.1.60	1.1.61	102°49.0'	8.2	данные отсутствуют	данные отсутствуют	данные отсутствуют
61	1.1.61	1.1.62	123°52.9'	12.39	данные отсутствуют	данные отсутствуют	данные отсутствуют
62	1.1.62	1.1.63	141°38.8'	5.25	данные отсутствуют	данные отсутствуют	данные отсутствуют
63	1.1.63	1.1.64	173°56.8'	6.64	данные отсутствуют	данные отсутствуют	данные отсутствуют
64	1.1.64	1.1.65	205°53.4'	8.73	данные отсутствуют	данные отсутствуют	данные отсутствуют
65	1.1.65	1.1.66	217°2.3'	10.16	данные отсутствуют	данные отсутствуют	данные отсутствуют
66	1.1.66	1.1.67	237°34.0'	12.77	данные отсутствуют	данные отсутствуют	данные отсутствуют
67	1.1.67	1.1.68	270°10.1'	13.67	данные отсутствуют	данные отсутствуют	данные отсутствуют
68	1.1.68	1.1.69	275°56.9'	13.41	данные отсутствуют	данные отсутствуют	данные отсутствуют
69	1.1.69	1.1.70	268°5.0'	20.03	данные отсутствуют	данные отсутствуют	данные отсутствуют
70	1.1.70	1.1.71	314°10.3'	5.87	данные отсутствуют	данные отсутствуют	данные отсутствуют
71	1.1.71	1.1.72	236°44.9'	3.26	данные отсутствуют	данные отсутствуют	данные отсутствуют
72	1.1.72	1.1.73	152°42.9'	5.69	данные отсутствуют	данные отсутствуют	данные отсутствуют
73	1.1.73	1.1.74	192°19.1'	64.55	данные отсутствуют	данные отсутствуют	данные отсутствуют
74	1.1.74	1.1.75	283°53.4'	80.9	данные отсутствуют	данные отсутствуют	данные отсутствуют
75	1.1.75	1.1.76	196°23.4'	2.66	данные отсутствуют	данные отсутствуют	данные отсутствуют
76	1.1.76	1.1.77	103°51.8'	81.01	данные отсутствуют	данные отсутствуют	данные отсутствуют
77	1.1.77	1.1.78	194°38.6'	28.88	данные отсутствуют	данные отсутствуют	данные отсутствуют
78	1.1.78	1.1.79	193°53.3'	58.0	данные отсутствуют	данные отсутствуют	данные отсутствуют
79	1.1.79	1.1.80	182°7.5'	19.95	данные отсутствуют	данные отсутствуют	данные отсутствуют
80	1.1.80	1.1.81	187°34.1'	35.08	данные отсутствуют	данные отсутствуют	данные отсутствуют
81	1.1.81	1.1.82	267°18.5'	26.41	данные отсутствуют	данные отсутствуют	данные отсутствуют
82	1.1.82	1.1.83	302°48.4'	26.41	данные отсутствуют	данные отсутствуют	данные отсутствуют
83	1.1.83	1.1.84	344°23.2'	17.54	данные отсутствуют	данные отсутствуют	данные отсутствуют
84	1.1.84	1.1.85	322°48.5'	85.31	данные отсутствуют	данные отсутствуют	данные отсутствуют
85	1.1.85	1.1.86	55°42.1'	21.7	данные отсутствуют	данные отсутствуют	данные отсутствуют
86	1.1.86	1.1.87	103°20.6'	93.8	данные отсутствуют	данные отсутствуют	данные отсутствуют
87	1.1.87	1.1.88	16°52.5'	4.07	данные отсутствуют	данные отсутствуют	данные отсутствуют
88	1.1.88	1.1.89	283°15.0'	95.77	данные отсутствуют	данные отсутствуют	данные отсутствуют
89	1.1.89	1.1.90	235°50.4'	23.69	данные отсутствуют	данные отсутствуют	данные отсутствуют
90	1.1.90	1.1.91	322°52.9'	22.17	данные отсутствуют	данные отсутствуют	данные отсутствуют
91	1.1.91	1.1.92	351°31.6'	14.59	данные отсутствуют	данные отсутствуют	данные отсутствуют

полное наименование должности	подпись	инициалы, фамилия
-------------------------------	---------	-------------------

М.П.

Земельный участок							
вид объекта недвижимости							
Лист № 4 раздела 3.1		Всего листов раздела 3.1: 6		Всего разделов: 6		Всего листов выписки: 19	
08.09.2022г. № КУВИ-001/2022-155640429							
Кадастровый номер:				47:29:0793001:130			
92	1.1.92	1.1.93	3°45.3`	12.98	данные отсутствуют	данные отсутствуют	данные отсутствуют
93	1.1.93	1.1.94	12°51.2`	17.98	данные отсутствуют	данные отсутствуют	данные отсутствуют
94	1.1.94	1.1.95	349°46.1`	17.0	данные отсутствуют	данные отсутствуют	данные отсутствуют
95	1.1.95	1.1.96	59°8.8`	8.01	данные отсутствуют	данные отсутствуют	данные отсутствуют
96	1.1.96	1.1.97	337°3.1`	72.74	данные отсутствуют	данные отсутствуют	данные отсутствуют
97	1.1.97	1.1.98	328°50.9`	33.62	данные отсутствуют	данные отсутствуют	данные отсутствуют
98	1.1.98	1.1.99	306°49.8`	25.87	данные отсутствуют	данные отсутствуют	данные отсутствуют
99	1.1.99	1.1.100	320°32.5`	13.77	данные отсутствуют	данные отсутствуют	данные отсутствуют
100	1.1.100	1.1.101	1°54.1`	27.12	данные отсутствуют	данные отсутствуют	данные отсутствуют
101	1.1.101	1.1.102	27°50.6`	18.24	данные отсутствуют	данные отсутствуют	данные отсутствуют
102	1.1.102	1.1.103	51°44.5`	38.19	данные отсутствуют	данные отсутствуют	данные отсутствуют
103	1.1.103	1.1.104	44°54.4`	30.57	данные отсутствуют	данные отсутствуют	данные отсутствуют
104	1.1.104	1.1.105	341°55.8`	9.93	данные отсутствуют	данные отсутствуют	данные отсутствуют
105	1.1.105	1.1.106	317°3.4`	23.25	данные отсутствуют	данные отсутствуют	данные отсутствуют
106	1.1.106	1.1.107	300°46.4`	29.49	данные отсутствуют	данные отсутствуют	данные отсутствуют
107	1.1.107	1.1.108	31°49.3`	14.89	данные отсутствуют	данные отсутствуют	данные отсутствуют
108	1.1.108	1.1.109	123°57.8`	41.85	данные отсутствуют	данные отсутствуют	данные отсутствуют
109	1.1.109	1.1.110	129°41.3`	16.27	данные отсутствуют	данные отсутствуют	данные отсутствуют
110	1.1.110	1.1.111	90°0.0`	8.61	данные отсутствуют	данные отсутствуют	данные отсутствуют
111	1.1.111	1.1.112	86°1.1`	20.6	данные отсутствуют	данные отсутствуют	данные отсутствуют
112	1.1.112	1.1.113	178°46.0`	99.4	данные отсутствуют	данные отсутствуют	данные отсутствуют
113	1.1.113	1.1.114	88°27.1`	2.96	данные отсутствуют	данные отсутствуют	данные отсутствуют
114	1.1.114	1.1.115	358°45.9`	99.31	данные отсутствуют	данные отсутствуют	данные отсутствуют
115	1.1.115	1.1.116	89°37.3`	34.83	данные отсутствуют	данные отсутствуют	данные отсутствуют
116	1.1.116	1.1.117	87°43.6`	16.38	данные отсутствуют	данные отсутствуют	данные отсутствуют
117	1.1.117	1.1.118	179°30.1`	121.9	данные отсутствуют	данные отсутствуют	данные отсутствуют
118	1.1.118	1.1.119	243°57.4`	11.3	данные отсутствуют	данные отсутствуют	данные отсутствуют
119	1.1.119	1.1.120	247°34.7`	103.14	данные отсутствуют	данные отсутствуют	данные отсутствуют
120	1.1.120	1.1.121	151°20.9`	55.79	данные отсутствуют	данные отсутствуют	данные отсутствуют
121	1.1.121	1.1.122	65°29.8`	2.36	данные отсутствуют	данные отсутствуют	данные отсутствуют
122	1.1.122	1.1.123	332°43.3`	51.78	данные отсутствуют	данные отсутствуют	данные отсутствуют
123	1.1.123	1.1.124	67°28.9`	110.5	данные отсутствуют	данные отсутствуют	данные отсутствуют
124	1.1.124	1.1.125	140°41.4`	53.64	данные отсутствуют	данные отсутствуют	данные отсутствуют

полное наименование должности	подпись	инициалы, фамилия
-------------------------------	---------	-------------------

М.П.

Земельный участок							
вид объекта недвижимости							
Лист № 5 раздела 3.1		Всего листов раздела 3.1: 6		Всего разделов: 6		Всего листов выписки: 19	
08.09.2022г. № КУВИ-001/2022-155640429							
Кадастровый номер:				47:29:0793001:130			
125	1.1.125	1.1.126	247°10.6´	112.14	данные отсутствуют	данные отсутствуют	данные отсутствуют
126	1.1.126	1.1.127	149°9.3´	3.3	данные отсутствуют	данные отсутствуют	данные отсутствуют
127	1.1.127	1.1.128	67°1.9´	112.52	данные отсутствуют	данные отсутствуют	данные отсутствуют
128	1.1.128	1.1.129	139°14.6´	43.76	данные отсутствуют	данные отсутствуют	данные отсутствуют
129	1.1.129	1.1.130	54°23.1´	4.29	данные отсутствуют	данные отсутствуют	данные отсутствуют
130	1.1.130	1.1.131	321°7.0´	100.33	данные отсутствуют	данные отсутствуют	данные отсутствуют
131	1.1.131	1.1.132	343°47.6´	3.01	данные отсутствуют	данные отсутствуют	данные отсутствуют
132	1.1.132	1.1.133	358°37.5´	122.51	данные отсутствуют	данные отсутствуют	данные отсутствуют
133	1.1.133	1.1.134	270°9.4´	62.0	данные отсутствуют	данные отсутствуют	данные отсутствуют
134	1.1.134	1.1.135	267°17.1´	23.65	данные отсутствуют	данные отсутствуют	данные отсутствуют
135	1.1.135	1.1.136	307°46.0´	15.61	данные отсутствуют	данные отсутствуют	данные отсутствуют
136	1.1.136	1.1.137	303°57.7´	41.58	данные отсутствуют	данные отсутствуют	данные отсутствуют
137	1.1.137	1.1.138	31°8.6´	19.22	данные отсутствуют	данные отсутствуют	данные отсутствуют
138	1.1.138	1.1.139	60°9.7´	14.49	данные отсутствуют	данные отсутствуют	данные отсутствуют
139	1.1.139	1.1.140	355°32.8´	37.34	данные отсутствуют	данные отсутствуют	данные отсутствуют
140	1.1.140	1.1.141	337°55.1´	73.34	данные отсутствуют	данные отсутствуют	данные отсутствуют
141	1.1.141	1.1.142	345°16.2´	137.65	данные отсутствуют	данные отсутствуют	данные отсутствуют
142	1.1.142	1.1.143	6°39.7´	70.43	данные отсутствуют	данные отсутствуют	данные отсутствуют
143	1.1.143	1.1.144	325°34.7´	68.75	данные отсутствуют	данные отсутствуют	данные отсутствуют
144	1.1.144	1.1.145	303°23.0´	24.37	данные отсутствуют	данные отсутствуют	данные отсутствуют
145	1.1.145	1.1.146	306°46.4´	26.29	данные отсутствуют	данные отсутствуют	данные отсутствуют
146	1.1.146	1.1.147	312°51.1´	19.04	данные отсутствуют	данные отсутствуют	данные отсутствуют
147	1.1.147	1.1.148	326°27.9´	17.4	данные отсутствуют	данные отсутствуют	данные отсутствуют
148	1.1.148	1.1.149	2°6.2´	9.81	данные отсутствуют	данные отсутствуют	данные отсутствуют
149	1.1.149	1.1.150	70°3.5´	84.56	данные отсутствуют	данные отсутствуют	данные отсутствуют
150	1.1.150	1.1.151	332°47.8´	3.22	данные отсутствуют	данные отсутствуют	данные отсутствуют
151	1.1.151	1.1.152	250°15.7´	82.76	данные отсутствуют	данные отсутствуют	данные отсутствуют
152	1.1.152	1.1.153	3°6.5´	44.63	данные отсутствуют	данные отсутствуют	данные отсутствуют
153	1.1.153	1.1.154	70°24.2´	82.53	данные отсутствуют	данные отсутствуют	данные отсутствуют
154	1.1.154	1.1.155	71°52.0´	63.78	данные отсутствуют	данные отсутствуют	данные отсутствуют
155	1.1.155	1.1.156	84°41.2´	74.63	данные отсутствуют	данные отсутствуют	данные отсутствуют
156	1.1.156	1.1.1	58°52.2´	40.23	данные отсутствуют	данные отсутствуют	данные отсутствуют
157	1.2.157	1.2.158	180°0.0´	0.25	данные отсутствуют	данные отсутствуют	данные отсутствуют

полное наименование должности	подпись	инициалы, фамилия
-------------------------------	---------	-------------------

М.П.

Земельный участок							
вид объекта недвижимости							
Лист № 6 раздела 3.1		Всего листов раздела 3.1: 6		Всего разделов: 6		Всего листов выписки: 19	
08.09.2022г. № КУВИ-001/2022-155640429							
Кадастровый номер:				47:29:0793001:130			
158	1.2.158	1.2.159	90°0.0`	0.25	данные отсутствуют	данные отсутствуют	данные отсутствуют
159	1.2.159	1.2.160	0°0.0`	0.25	данные отсутствуют	данные отсутствуют	данные отсутствуют
160	1.2.160	1.2.157	270°0.0`	0.25	данные отсутствуют	данные отсутствуют	данные отсутствуют
161	1.3.161	1.3.162	180°0.0`	0.25	данные отсутствуют	данные отсутствуют	данные отсутствуют
162	1.3.162	1.3.163	90°0.0`	0.25	данные отсутствуют	данные отсутствуют	данные отсутствуют
163	1.3.163	1.3.164	0°0.0`	0.25	данные отсутствуют	данные отсутствуют	данные отсутствуют
164	1.3.164	1.3.161	270°0.0`	0.25	данные отсутствуют	данные отсутствуют	данные отсутствуют

полное наименование должности	подпись	инициалы, фамилия
-------------------------------	---------	-------------------

М.П.

Выписка из Единого государственного реестра недвижимости об объекте недвижимости

Описание местоположения земельного участка

Земельный участок			
вид объекта недвижимости			
Лист № 1 раздела 3.2	Всего листов раздела 3.2: 6	Всего разделов: 6	Всего листов выписки: 19
08.09.2022г. № КУВИ-001/2022-155640429			
Кадастровый номер:		47:29:0793001:130	

Сведения о характерных точках границы земельного участка				
Система координат МСК 47 зона 2				
Номер точки	Координаты, м		Описание закрепления на местности	Средняя квадратичная погрешность определения координат характерных точек границ земельного участка, м
	X	Y		
1	2	3	4	5
1	276472.05	2190774.39	-	-
2	276471.8	2190774.39	-	-
3	276471.8	2190774.64	-	-
4	276472.05	2190774.64	-	-
5	276472.05	2190774.39	-	-
1	276512.7	2190914.31	-	-
2	276512.45	2190914.31	-	-
3	276512.45	2190914.56	-	-
4	276512.7	2190914.56	-	-
5	276512.7	2190914.31	-	-
1	276627.43	2190945.11	-	-
2	276610.54	2190959.67	-	-
3	276597.49	2190969.77	-	-
4	276590.85	2190973.35	-	-
5	276578.74	2190978.41	-	-
6	276545.67	2190990.73	-	-
7	276525.95	2190998.07	-	-
8	276477.26	2191016.86	-	-
9	276449.21	2191027.39	-	-
10	276405.86	2191045.39	-	-
11	276362.09	2191063.81	-	-
12	276315.8	2191081.76	-	-
13	276289.5	2191091.85	-	-
14	276252.49	2191105.79	-	-

полное наименование должности	подпись	инициалы, фамилия

М.П.

Земельный участок					
вид объекта недвижимости					
Лист № 2 раздела 3.2		Всего листов раздела 3.2: 6		Всего разделов: 6	Всего листов выписки: 19
08.09.2022г. № КУВИ-001/2022-155640429					
Кадастровый номер:			47:29:0793001:130		
15	276233.66	2191112.71	-	-	
16	276223.95	2191117.28	-	-	
17	276215.17	2191121.87	-	-	
18	276203.71	2191128.43	-	-	
19	276196.42	2191133.58	-	-	
20	276190.99	2191138.01	-	-	
21	276187.42	2191141.81	-	-	
22	276185.03	2191146.6	-	-	
23	276169.4	2191176.48	-	-	
24	276157.93	2191201.26	-	-	
25	276153.96	2191209.59	-	-	
26	276149.02	2191224.63	-	-	
27	276111.71	2191220.2	-	-	
28	276113.96	2191210.03	-	-	
29	276115.34	2191200.97	-	-	
30	276115.44	2191190.79	-	-	
31	276111.76	2191178.69	-	-	
32	276104.26	2191157.93	-	-	
33	276097.36	2191141.67	-	-	
34	276091.36	2191125.12	-	-	
35	276091.31	2191116.57	-	-	
36	276094.4	2191109.15	-	-	
37	276104.1	2191092.7	-	-	
38	276133.54	2191029.03	-	-	
39	276139.67	2191009	-	-	
40	276131.24	2190991.37	-	-	
41	276123.01	2190980.39	-	-	
42	276118.58	2190977.36	-	-	
43	276113.03	2190976.07	-	-	
44	276062.69	2190977.72	-	-	
45	276016.49	2190978.5	-	-	
46	276012.28	2190983.1	-	-	
47	276004.47	2190975.59	-	-	

полное наименование должности	подпись	инициалы, фамилия
-------------------------------	---------	-------------------

М.П.

Земельный участок					
вид объекта недвижимости					
Лист № 3 раздела 3.2		Всего листов раздела 3.2: 6		Всего разделов: 6	Всего листов выписки: 19
08.09.2022г. № КУВИ-001/2022-155640429					
Кадастровый номер:			47:29:0793001:130		
48	275999.28	2190973.59	-	-	
49	275986.29	2190973.5	-	-	
50	275968.05	2190975.98	-	-	
51	275945.93	2190971.76	-	-	
52	275925.25	2190974.56	-	-	
53	275911.9	2190982.09	-	-	
54	275897.74	2190995.44	-	-	
55	275884.34	2191010.7	-	-	
56	275878.8	2191023.05	-	-	
57	275875.7	2191028.7	-	-	
58	275856.08	2191052.02	-	-	
59	275844.75	2191063.77	-	-	
60	275845.13	2191087.16	-	-	
61	275843.31	2191095.16	-	-	
62	275836.4	2191105.45	-	-	
63	275832.28	2191108.71	-	-	
64	275825.68	2191109.41	-	-	
65	275817.83	2191105.6	-	-	
66	275809.72	2191099.48	-	-	
67	275802.87	2191088.7	-	-	
68	275802.91	2191075.03	-	-	
69	275804.3	2191061.69	-	-	
70	275803.63	2191041.67	-	-	
71	275807.72	2191037.46	-	-	
72	275805.93	2191034.73	-	-	
73	275800.87	2191037.34	-	-	
74	275737.81	2191023.57	-	-	
75	275757.23	2190945.04	-	-	
76	275754.68	2190944.29	-	-	
77	275735.27	2191022.94	-	-	
78	275707.33	2191015.64	-	-	
79	275651.03	2191001.72	-	-	
80	275631.09	2191000.98	-	-	

полное наименование должности	подпись	инициалы, фамилия
-------------------------------	---------	-------------------

М.П.

Земельный участок

вид объекта недвижимости

Лист № 4 раздела 3.2

Всего листов раздела 3.2: 6

Всего разделов: 6

Всего листов выписки: 19

08.09.2022г. № КУВИ-001/2022-155640429

Кадастровый номер:

47:29:0793001:130

81	275596.32	2190996.36	-	-
82	275595.08	2190969.98	-	-
83	275609.39	2190947.78	-	-
84	275626.28	2190943.06	-	-
85	275694.24	2190891.49	-	-
86	275706.47	2190909.42	-	-
87	275684.82	2191000.69	-	-
88	275688.71	2191001.87	-	-
89	275710.66	2190908.65	-	-
90	275697.36	2190889.05	-	-
91	275715.04	2190875.67	-	-
92	275729.47	2190873.52	-	-
93	275742.42	2190874.37	-	-
94	275759.95	2190878.37	-	-
95	275776.68	2190875.35	-	-
96	275780.79	2190882.23	-	-
97	275847.77	2190853.87	-	-
98	275876.54	2190836.48	-	-
99	275892.05	2190815.77	-	-
100	275902.68	2190807.02	-	-
101	275929.79	2190807.92	-	-
102	275945.92	2190816.44	-	-
103	275969.57	2190846.43	-	-
104	275991.22	2190868.01	-	-
105	276000.66	2190864.93	-	-
106	276017.68	2190849.09	-	-
107	276032.77	2190823.75	-	-
108	276045.42	2190831.6	-	-
109	276022.04	2190866.31	-	-
110	276011.65	2190878.83	-	-
111	276011.65	2190887.44	-	-
112	276013.08	2190907.99	-	-
113	275913.7	2190910.13	-	-

полное наименование должности

подпись

инициалы, фамилия

М.П.

Земельный участок					
вид объекта недвижимости					
Лист № 5 раздела 3.2		Всего листов раздела 3.2: 6		Всего разделов: 6	Всего листов выписки: 19
08.09.2022г. № КУВИ-001/2022-155640429					
Кадастровый номер:			47:29:0793001:130		
114	275913.78	2190913.09	-	-	
115	276013.07	2190910.95	-	-	
116	276013.3	2190945.78	-	-	
117	276013.95	2190962.15	-	-	
118	275892.05	2190963.21	-	-	
119	275887.09	2190953.06	-	-	
120	275847.75	2190857.72	-	-	
121	275798.79	2190884.47	-	-	
122	275799.77	2190886.62	-	-	
123	275845.79	2190862.89	-	-	
124	275888.11	2190964.97	-	-	
125	275846.61	2190998.95	-	-	
126	275803.11	2190895.59	-	-	
127	275800.28	2190897.28	-	-	
128	275844.19	2191000.88	-	-	
129	275811.04	2191029.45	-	-	
130	275813.54	2191032.94	-	-	
131	275891.64	2190969.96	-	-	
132	275894.53	2190969.12	-	-	
133	276017	2190966.18	-	-	
134	276017.17	2190904.18	-	-	
135	276016.05	2190880.56	-	-	
136	276025.61	2190868.22	-	-	
137	276048.84	2190833.73	-	-	
138	276065.29	2190843.67	-	-	
139	276072.5	2190856.24	-	-	
140	276109.73	2190853.34	-	-	
141	276177.69	2190825.77	-	-	
142	276310.82	2190790.77	-	-	
143	276380.77	2190798.94	-	-	
144	276437.48	2190760.08	-	-	
145	276450.89	2190739.73	-	-	
146	276466.63	2190718.67	-	-	

полное наименование должности	подпись	инициалы, фамилия
-------------------------------	---------	-------------------

М.П.

Земельный участок				
вид объекта недвижимости				
Лист № 6 раздела 3.2	Всего листов раздела 3.2: 6		Всего разделов: 6	Всего листов выписки: 19
08.09.2022г. № КУВИ-001/2022-155640429				
Кадастровый номер:			47:29:0793001:130	
147	276479.58	2190704.71	-	-
148	276494.08	2190695.1	-	-
149	276503.88	2190695.46	-	-
150	276532.72	2190774.95	-	-
151	276535.58	2190773.48	-	-
152	276507.63	2190695.58	-	-
153	276552.19	2190698	-	-
154	276579.87	2190775.75	-	-
155	276599.72	2190836.36	-	-
156	276606.63	2190910.67	-	-
157	276627.43	2190945.11	-	-

полное наименование должности	подпись	инициалы, фамилия

М.П.

Выписка из Единого государственного реестра недвижимости об объекте недвижимости
Сведения о частях земельного участка

Земельный участок			
вид объекта недвижимости			
Лист № 1 раздела 4.1	Всего листов раздела 4.1: 1	Всего разделов: 6	Всего листов выписки: 19
08.09.2022г. № КУВИ-001/2022-155640429			
Кадастровый номер:		47:29:0793001:130	
Учетный номер части	Площадь, м2	Содержание ограничения в использовании или ограничения права на объект недвижимости или обременения объекта недвижимости	
1	2	3	
47:29:0793001:130/1	5796	вид ограничения (обременения): ограничения прав на земельный участок, предусмотренные статьями 56, 56.1 Земельного кодекса Российской Федерации; Срок действия: не установлен; Содержание ограничения (обременения): Особый режим использования земли. Охранная зона	
47:29:0793001:130/2	8295	вид ограничения (обременения): ограничения прав на земельный участок, предусмотренные статьями 56, 56.1 Земельного кодекса Российской Федерации; Срок действия: с 2015-09-28 11:15:33; реквизиты документа-основания: карта (план) от 04.12.2013 № 149/2013 выдан: Управление Росреестра по Ленинградской области; Содержание ограничения (обременения): В пределах охранной зоны предусматриваются определенные ограничения использования территории, которые утверждены Постановлением Совета Министров СССР от 26 марта 1984г. №255 "Об утверждении Правил охраны электрических сетей напряжением свыше 1000 вольт"; Реестровый номер границы: 47.29.2.52	

полное наименование должности	подпись	инициалы, фамилия

М.П.

Выписка из Единого государственного реестра недвижимости об объекте недвижимости
Сведения о частях земельного участка

Земельный участок			
вид объекта недвижимости			
Лист № 1 раздела 4.2	Всего листов раздела 4.2: 1	Всего разделов: 6	Всего листов выписки: 19
08.09.2022г. № КУВИ-001/2022-155640429			
Кадастровый номер:		47:29:0793001:130	

Сведения о характерных точках границы части (частей) земельного участка				
Учетный номер части: 47:29:0793001:130/2				
Система координат 1963 (Лужский)				
Номер точки	Координаты, м		Описание закрепления на местности	Средняя квадратичная погрешность определения координат характерных точек границ земельного участка, м
	X	Y		
1	2	3	4	5
1	6476512.45	190914.31	-	-
2	6476512.7	190914.31	-	-
3	6476512.7	190914.56	-	-
4	6476512.45	190914.56	-	-
5	6476512.45	190914.31	-	-
1	6476471.8	190774.39	-	-
2	6476472.05	190774.39	-	-
3	6476472.05	190774.64	-	-
4	6476471.8	190774.64	-	-
5	6476471.8	190774.39	-	-
1	6476486.62	190770.31	-	0.1
2	6476470.66	190714.33	-	-
3	6476466.63	190718.67	-	-
4	6476450.89	190739.73	-	-
5	6476447.97	190744.16	-	-
6	6476457.78	190778.56	-	0.1
7	6476498.12	190918.91	-	0.1
8	6476521.46	190999.8	-	-
9	6476525.95	190998.07	-	-
10	6476545.67	190990.73	-	-
11	6476549.64	190989.25	-	-
12	6476526.95	190910.61	-	0.1
13	6476486.62	190770.31	-	0.1

полное наименование должности	подпись	инициалы, фамилия

М.П.

Филиал Федерального государственного бюджетного учреждения «Федеральная кадастровая палата федеральной службы государственной регистрации, кадастра и картографии» по Ленинградской области
полное наименование органа регистрации прав

Выписка из Единого государственного реестра недвижимости об объекте недвижимости

Сведения о характеристиках объекта недвижимости

На основании запроса от 07.09.2022, поступившего на рассмотрение 07.09.2022, сообщаем, что согласно записям Единого государственного реестра недвижимости:

Раздел 1 Лист 1

Земельный участок			
вид объекта недвижимости			

Лист № 1 раздела 1	Всего листов раздела 1: 2	Всего разделов: 8	Всего листов выписки: 12
--------------------	---------------------------	-------------------	--------------------------

08.09.2022г. № КУВИ-001/2022-155640114	
Кадастровый номер:	47:29:0793001:131
Номер кадастрового квартала:	47:29:0793001
Дата присвоения кадастрового номера:	26.11.2010

Ранее присвоенный государственный учетный номер:	Кадастровый номер 47:29:07-93-001:0131
Местоположение:	Ленинградская область, Лужский район, Володарское сельское поселение, АОЗТ им. Володарского, рабочий участок № 70, вблизи д. Конезерье
Площадь:	63220
Кадастровая стоимость, руб.:	371771.532
Кадастровые номера расположенных в пределах земельного участка объектов недвижимости:	данные отсутствуют
Кадастровые номера объектов недвижимости, из которых образован объект недвижимости:	47:29:0000000:9
Кадастровые номера образованных объектов недвижимости:	данные отсутствуют
Категория земель:	Земли сельскохозяйственного назначения
Виды разрешенного использования:	для ведения сельского хозяйства
Сведения о кадастровом инженеру:	данные отсутствуют
Сведения о лесах, водных объектах и об иных природных объектах, расположенных в пределах земельного участка:	данные отсутствуют
Сведения о том, что земельный участок полностью расположен в границах зоны с особыми условиями использования территории, территории объекта культурного наследия, публичного сервитута:	данные отсутствуют
Сведения о том, что земельный участок расположен в границах особой экономической зоны, территории опережающего социально-экономического развития, зоны территориального развития в Российской Федерации, игровой зоны:	данные отсутствуют

полное наименование должности	подпись	инициалы, фамилия
-------------------------------	---------	-------------------

М.П.

Земельный участок		
вид объекта недвижимости		
Лист № 2 раздела 1	Всего листов раздела 1: 2	Всего разделов: 8
Всего листов выписки: 12		
08.09.2022г. № КУВИ-001/2022-155640114		
Кадастровый номер:	47:29:0793001:131	
Сведения о том, что земельный участок расположен в границах особо охраняемой природной территории, охотничьих угодий, лесничеств:	данные отсутствуют	
Сведения о результатах проведения государственного земельного надзора:	данные отсутствуют	
Сведения о расположении земельного участка в границах территории, в отношении которой утвержден проект межевания территории:	данные отсутствуют	
Условный номер земельного участка:	данные отсутствуют	
Сведения о принятии акта и (или) заключении договора, предусматривающих предоставление в соответствии с земельным законодательством исполнительным органом государственным органом власти или органом местного самоуправления, находящегося в государственной или муниципальной собственности земельного участка для строительства наемного дома социального использования или наемного дома коммерческого использования:	данные отсутствуют	
Сведения о том, что земельный участок или земельные участки образованы на основании решения об изъятии земельного участка и (или) расположенного на нем объекта недвижимости для государственных или муниципальных нужд:	данные отсутствуют	
Сведения о том, что земельный участок образован из земель или земельного участка, государственная собственность на которые не разграничена:	данные отсутствуют	
Сведения о наличии земельного спора о местоположении границ земельных участков:	данные отсутствуют	
Статус записи об объекте недвижимости:	Сведения об объекте недвижимости имеют статус "актуальные"	
Особые отметки:	Сведения об ограничениях права на объект недвижимости, обременениях данного объекта, не зарегистрированных в реестре прав, ограничений прав и обременений недвижимого имущества: вид ограничения (обременения): ограничения прав на земельный участок, предусмотренные статьями 56, 56.1 Земельного кодекса Российской Федерации; срок действия не установлен. вид ограничения (обременения): ограничения прав на земельный участок, предусмотренные статьями 56, 56.1 Земельного кодекса Российской Федерации; срок действия: с 28.09.2015; реквизиты документа-основания: карта (план) от 04.12.2013 № 149/2013 выдан: Управление Росреестра по Ленинградской области.	
Получатель выписки:	Сашко Анастасия Леонидовна	
полное наименование должности	подпись	инициалы, фамилия

М.П.

Выписка из Единого государственного реестра недвижимости об объекте недвижимости

Сведения о зарегистрированных правах

Земельный участок			
вид объекта недвижимости			
Лист № 1 раздела 2	Всего листов раздела 2: 2	Всего разделов: 8	Всего листов выписки: 12
08.09.2022г. № КУВИ-001/2022-155640114			
Кадастровый номер:		47:29:0793001:131	

1	Правообладатель (правообладатели):	1.1	Перепеч Екатерина Никитична
2	Вид, номер, дата и время государственной регистрации права:	2.1	Собственность 47:29:0793001:131-47/023/2018-6 28.02.2018 17:26:41
3	Сведения об осуществлении государственной регистрации сделки, права без необходимого в силу закона согласия третьего лица, органа:	3.1	данные отсутствуют
4	Ограничение прав и обременение объекта недвижимости:	не зарегистрировано	
5	Договоры участия в долевом строительстве:	не зарегистрировано	
6	Заявленные в судебном порядке права требования:	данные отсутствуют	
7	Сведения о возражении в отношении зарегистрированного права:	данные отсутствуют	
8	Сведения о наличии решения об изъятии объекта недвижимости для государственных и муниципальных нужд:	данные отсутствуют	
9	Сведения о невозможности государственной регистрации без личного участия правообладателя или его законного представителя:	данные отсутствуют	
10	Правопритязания и сведения о наличии поступивших, но не рассмотренных заявлений о проведении государственной регистрации права (перехода, прекращения права), ограничения права или обременения объекта недвижимости, сделки в отношении объекта недвижимости:	отсутствуют	

полное наименование должности	подпись	инициалы, фамилия
-------------------------------	---------	-------------------

М.П.

Земельный участок			
вид объекта недвижимости			
Лист № 2 раздела 2	Всего листов раздела 2: 2	Всего разделов: 8	Всего листов выписки: 12
08.09.2022г. № КУВИ-001/2022-155640114			
Кадастровый номер:		47:29:0793001:131	
11	Сведения о невозможности государственной регистрации перехода, прекращения, ограничения права на земельный участок из земель сельскохозяйственного назначения:	данные отсутствуют	

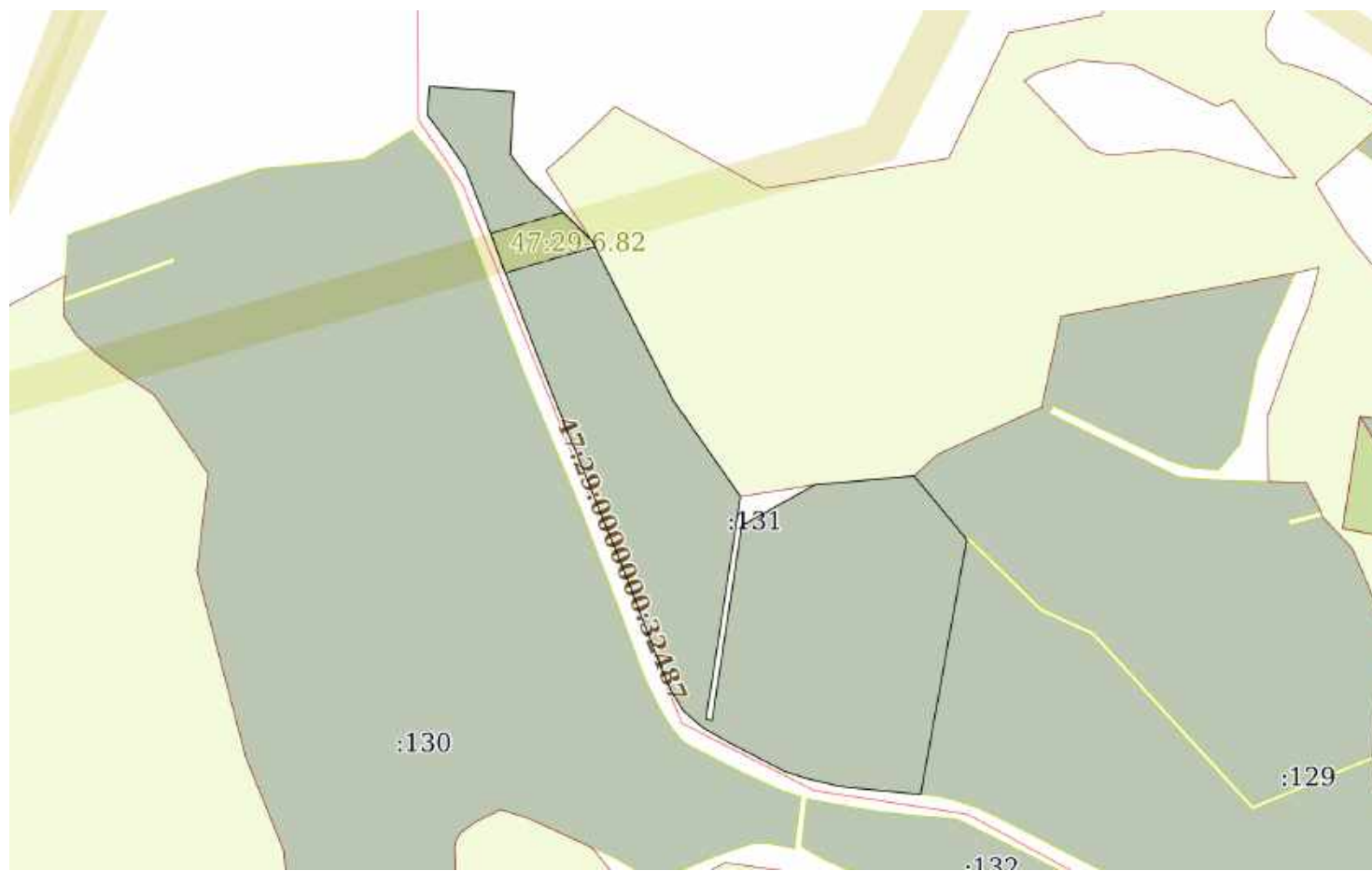
полное наименование должности	подпись	инициалы, фамилия
-------------------------------	---------	-------------------

М.П.

Выписка из Единого государственного реестра недвижимости об объекте недвижимости
 Описание местоположения земельного участка

Земельный участок			
вид объекта недвижимости			
Лист № 1 раздела 3	Всего листов раздела 3: 1	Всего разделов: 8	Всего листов выписки: 12
08.09.2022г. № КУВИ-001/2022-155640114			
Кадастровый номер:		47:29:0793001:131	

План (чертеж, схема) земельного участка



Масштаб 1:5000

Условные обозначения:

полное наименование должности	подпись	инициалы, фамилия

М.П.

Выписка из Единого государственного реестра недвижимости об объекте недвижимости

Описание местоположения земельного участка

Земельный участок			
вид объекта недвижимости			
Лист № 1 раздела 3.1	Всего листов раздела 3.1: 2	Всего разделов: 8	Всего листов выписки: 12
08.09.2022г. № КУВИ-001/2022-155640114			
Кадастровый номер:		47:29:0793001:131	

Описание местоположения границ земельного участка							
№ п/п	Номер точки		Дирекционный угол	Горизонтальное проложение, м	Описание закрепления на местности	Кадастровые номера смежных участков	Сведения об адресах правообладателей смежных земельных участков
	начальн ая	конечн ая					
1	2	3	4	5	6	7	8
1	1.1.1	1.1.2	183°10.7`	45.27	данные отсутствуют	данные отсутствуют	данные отсутствуют
2	1.1.2	1.1.3	142°47.5`	20.65	данные отсутствуют	данные отсутствуют	данные отсутствуют
3	1.1.3	1.1.4	134°27.4`	40.31	данные отсутствуют	данные отсутствуют	данные отсутствуют
4	1.1.4	1.1.5	134°27.7`	24.07	данные отсутствуют	данные отсутствуют	данные отсутствуют
5	1.1.5	1.1.6	152°57.6`	129.43	данные отсутствуют	данные отсутствуют	данные отсутствуют
6	1.1.6	1.1.7	145°0.4`	83.51	данные отсутствуют	данные отсутствуют	данные отсутствуют
7	1.1.7	1.1.8	188°47.1`	161.92	данные отсутствуют	данные отсутствуют	данные отсутствуют
8	1.1.8	1.1.9	96°45.3`	4.42	данные отсутствуют	данные отсутствуют	данные отсутствуют
9	1.1.9	1.1.10	8°40.6`	141.32	данные отсутствуют	данные отсутствуют	данные отсутствуют
10	1.1.10	1.1.11	60°54.4`	60.22	данные отсутствуют	данные отсутствуют	данные отсутствуют
11	1.1.11	1.1.12	85°3.2`	23.31	данные отсутствуют	данные отсутствуют	данные отсутствуют
12	1.1.12	1.1.13	84°46.5`	47.99	данные отсутствуют	данные отсутствуют	данные отсутствуют
13	1.1.13	1.1.14	140°18.7`	59.43	данные отсутствуют	47:29:0793001:129	адрес отсутствует
14	1.1.14	1.1.15	190°15.6`	185.83	данные отсутствуют	данные отсутствуют	данные отсутствуют
15	1.1.15	1.1.16	275°23.1`	18.54	данные отсутствуют	данные отсутствуют	данные отсутствуют
16	1.1.16	1.1.17	275°19.6`	32.75	данные отсутствуют	данные отсутствуют	данные отсутствуют
17	1.1.17	1.1.18	279°20.0`	10.17	данные отсутствуют	данные отсутствуют	данные отсутствуют
18	1.1.18	1.1.19	283°36.4`	23.29	данные отсутствуют	данные отсутствуют	данные отсутствуют
19	1.1.19	1.1.20	288°3.9`	14.7	данные отсутствуют	данные отсутствуют	данные отсутствуют
20	1.1.20	1.1.21	297°27.4`	45.72	данные отсутствуют	данные отсутствуют	данные отсутствуют
21	1.1.21	1.1.22	299°36.5`	20.97	данные отсутствуют	данные отсутствуют	данные отсутствуют
22	1.1.22	1.1.23	311°6.8`	18.57	данные отсутствуют	данные отсутствуют	данные отсутствуют
23	1.1.23	1.1.24	328°26.7`	16.45	данные отсутствуют	данные отсутствуют	данные отсутствуют
24	1.1.24	1.1.25	335°25.1`	14.09	данные отсутствуют	данные отсутствуют	данные отсутствуют
25	1.1.25	1.1.26	339°8.2`	76.66	данные отсутствуют	данные отсутствуют	данные отсутствуют

полное наименование должности	подпись	инициалы, фамилия

М.П.

Земельный участок							
вид объекта недвижимости							
Лист № 2 раздела 3.1		Всего листов раздела 3.1: 2		Всего разделов: 8		Всего листов выписки: 12	
08.09.2022г. № КУВИ-001/2022-155640114							
Кадастровый номер:				47:29:0793001:131			
26	1.1.26	1.1.27	337°56.9`	142.5	данные отсутствуют	данные отсутствуют	данные отсутствуют
27	1.1.27	1.1.28	338°48.0`	94.66	данные отсутствуют	данные отсутствуют	данные отсутствуют
28	1.1.28	1.1.29	339°42.3`	21.05	данные отсутствуют	данные отсутствуют	данные отсутствуют
29	1.1.29	1.1.30	339°0.1`	54.03	данные отсутствуют	данные отсутствуют	данные отсутствуют
30	1.1.30	1.1.31	325°46.3`	22.13	данные отсутствуют	данные отсутствуют	данные отсутствуют
31	1.1.31	1.1.32	323°3.2`	25.39	данные отсутствуют	данные отсутствуют	данные отсутствуют
32	1.1.32	1.1.33	4°45.2`	20.39	данные отсутствуют	данные отсутствуют	данные отсутствуют
33	1.1.33	1.1.1	93°35.3`	60.7	данные отсутствуют	данные отсутствуют	данные отсутствуют

полное наименование должности	подпись	инициалы, фамилия

М.П.

Выписка из Единого государственного реестра недвижимости об объекте недвижимости

Описание местоположения земельного участка

Земельный участок
вид объекта недвижимости

Лист № 1 раздела 3.2	Всего листов раздела 3.2: 2	Всего разделов: 8	Всего листов выписки: 12
----------------------	-----------------------------	-------------------	--------------------------

08.09.2022г. № КУВИ-001/2022-155640114

Кадастровый номер: 47:29:0793001:131

Сведения о характерных точках границы земельного участка

Система координат МСК 47 зона 2

Номер точки	Координаты, м		Описание закрепления на местности	Средняя квадратичная погрешность определения координат характерных точек границ земельного участка, м
	X	Y		
1	2	3	4	5
1	276654.86	2191018.45	-	-
2	276609.66	2191015.94	-	-
3	276593.21	2191028.43	-	-
4	276564.98	2191057.2	-	-
5	276548.12	2191074.38	-	-
6	276432.84	2191133.22	-	-
7	276364.43	2191181.11	-	-
8	276204.41	2191156.38	-	-
9	276203.89	2191160.77	-	-
10	276343.59	2191182.09	-	-
11	276372.87	2191234.71	-	-
12	276374.88	2191257.93	-	-
13	276379.25	2191305.72	-	-
14	276333.52	2191343.67	-	-
15	276150.66	2191310.57	-	-
16	276152.4	2191292.11	-	-
17	276155.44	2191259.5	-	-
18	276157.09	2191249.46	-	-
19	276162.57	2191226.82	-	-
20	276167.13	2191212.84	-	-
21	276188.21	2191172.27	-	-
22	276198.57	2191154.04	-	-
23	276210.78	2191140.05	-	-
24	276224.8	2191131.44	-	-

полное наименование должности	подпись	инициалы, фамилия
-------------------------------	---------	-------------------

М.П.

Земельный участок				
вид объекта недвижимости				
Лист № 2 раздела 3.2	Всего листов раздела 3.2: 2	Всего разделов: 8	Всего листов выписки: 12	
08.09.2022г. № КУВИ-001/2022-155640114				
Кадастровый номер:		47:29:0793001:131		
25	276237.61	2191125.58	-	-
26	276309.24	2191098.28	-	-
27	276441.32	2191044.78	-	-
28	276529.57	2191010.55	-	-
29	276549.31	2191003.25	-	-
30	276599.75	2190983.89	-	-
31	276618.05	2190971.44	-	-
32	276638.34	2190956.18	-	-
33	276658.66	2190957.87	-	-
34	276654.86	2191018.45	-	-

полное наименование должности	подпись	инициалы, фамилия

М.П.

Выписка из Единого государственного реестра недвижимости об объекте недвижимости
Сведения о частях земельного участка

Земельный участок			
вид объекта недвижимости			

Лист № 1 раздела 4	Всего листов раздела 4: 1	Всего разделов: 8	Всего листов выписки: 12
--------------------	---------------------------	-------------------	--------------------------

08.09.2022г. № КУВИ-001/2022-155640114

Кадастровый номер: 47:29:0793001:131

План (чертеж, схема) части земельного участка Учетный номер части: 47:29:0793001:131/2



Масштаб 1:500 Условные обозначения:

полное наименование должности	подпись	инициалы, фамилия

М.П.

Выписка из Единого государственного реестра недвижимости об объекте недвижимости
Сведения о частях земельного участка

Земельный участок			
вид объекта недвижимости			

Лист № 1 раздела 4.1	Всего листов раздела 4.1: 1	Всего разделов: 8	Всего листов выписки: 12
----------------------	-----------------------------	-------------------	--------------------------

08.09.2022г. № КУВИ-001/2022-155640114	
Кадастровый номер:	47:29:0793001:131

Учетный номер части	Площадь, м2	Содержание ограничения в использовании или ограничения права на объект недвижимости или обременения объекта недвижимости
1	2	3
47:29:0793001:131/1	1287.1	вид ограничения (обременения): ограничения прав на земельный участок, предусмотренные статьями 56, 56.1 Земельного кодекса Российской Федерации; Срок действия: не установлен; Содержание ограничения (обременения): Особый режим использования земли. Охранная зона
47:29:0793001:131/2	1842	вид ограничения (обременения): ограничения прав на земельный участок, предусмотренные статьями 56, 56.1 Земельного кодекса Российской Федерации; Срок действия: с 2015-09-28 11:15:34; реквизиты документа-основания: карта (план) от 04.12.2013 № 149/2013 выдан: Управление Росреестра по Ленинградской области; Содержание ограничения (обременения): В пределах охранной зоны предусматриваются определенные ограничения использования территории, которые утверждены Постановлением Совета Министров СССР от 26 марта 1984г. №255 "Об утверждении Правил охраны электрических сетей напряжением свыше 1000 вольт"; Реестровый номер границы: 47.29.2.52

полное наименование должности	подпись	инициалы, фамилия
-------------------------------	---------	-------------------

М.П.

Выписка из Единого государственного реестра недвижимости об объекте недвижимости
Сведения о частях земельного участка

Земельный участок			
вид объекта недвижимости			
Лист № 1 раздела 4.2	Всего листов раздела 4.2: 1	Всего разделов: 8	Всего листов выписки: 12
08.09.2022г. № КУВИ-001/2022-155640114			
Кадастровый номер:		47:29:0793001:131	

Сведения о характерных точках границы части (частей) земельного участка				
Учетный номер части: 47:29:0793001:131/2				
Система координат МСК 47 зона 2				
Номер точки	Координаты, м		Описание закрепления на местности	Средняя квадратичная погрешность определения координат характерных точек границ земельного участка, м
	X	Y		
1	2	3	4	5
1	276568.27	2191053.84	-	-
2	276553.24	2191001.74	-	-
3	276549.31	2191003.25	-	-
4	276529.57	2191010.55	-	-
5	276525.06	2191012.3	-	-
6	276543.64	2191076.67	-	-
7	276548.12	2191074.38	-	-
8	276564.98	2191057.2	-	-
9	276568.27	2191053.84	-	-

полное наименование должности	подпись	инициалы, фамилия
-------------------------------	---------	-------------------

М.П.

Филиал Федерального государственного бюджетного учреждения «Федеральная кадастровая палата федеральной службы государственной регистрации, кадастра и картографии» по Ленинградской области
полное наименование органа регистрации прав

Выписка из Единого государственного реестра недвижимости об объекте недвижимости

Сведения о характеристиках объекта недвижимости

На основании запроса от 07.09.2022, поступившего на рассмотрение 07.09.2022, сообщаем, что согласно записям Единого государственного реестра недвижимости:

Раздел 1 Лист 1

Земельный участок			
вид объекта недвижимости			

Лист № 1 раздела 1	Всего листов раздела 1: 3	Всего разделов: 8	Всего листов выписки: 16
--------------------	---------------------------	-------------------	--------------------------

08.09.2022г. № КУВИ-001/2022-155639107	
Кадастровый номер:	47:29:0793001:136
Номер кадастрового квартала:	47:29:0793001
Дата присвоения кадастрового номера:	21.11.2006

Ранее присвоенный государственный учетный номер:	136
Местоположение:	Местоположение установлено относительно ориентира, расположенного за пределами участка. Ориентир рабочий участок №64 вблизи дер. Конезерье. Почтовый адрес ориентира: Ленинградская область, Лужский район, Володарское сельское поселение, АОЗТ им. Володарского.
Площадь:	80700
Кадастровая стоимость, руб.:	474564.42
Кадастровые номера расположенных в пределах земельного участка объектов недвижимости:	данные отсутствуют
Кадастровые номера объектов недвижимости, из которых образован объект недвижимости:	47:29:0000000:9
Кадастровые номера образованных объектов недвижимости:	данные отсутствуют
Категория земель:	Земли сельскохозяйственного назначения
Виды разрешенного использования:	для ведения сельского хозяйства
Сведения о кадастровом инженере:	данные отсутствуют
Сведения о лесах, водных объектах и об иных природных объектах, расположенных в пределах земельного участка:	данные отсутствуют
Сведения о том, что земельный участок полностью расположен в границах зоны с особыми условиями использования территории, территории объекта культурного наследия, публичного сервитута:	данные отсутствуют
Сведения о том, что земельный участок расположен в границах особой экономической зоны, территории опережающего социально-экономического развития, зоны территориального развития в Российской Федерации, игровой зоны:	данные отсутствуют

полное наименование должности	подпись	инициалы, фамилия
-------------------------------	---------	-------------------

М.П.

Земельный участок		
вид объекта недвижимости		
Лист № 2 раздела 1	Всего листов раздела 1: 3	Всего разделов: 8
Всего листов выписки: 16		
08.09.2022г. № КУВИ-001/2022-155639107		
Кадастровый номер:	47:29:0793001:136	
Сведения о том, что земельный участок расположен в границах особо охраняемой природной территории, охотничьих угодий, лесничеств:	данные отсутствуют	
Сведения о результатах проведения государственного земельного надзора:	данные отсутствуют	
Сведения о расположении земельного участка в границах территории, в отношении которой утвержден проект межевания территории:	данные отсутствуют	
Условный номер земельного участка:	данные отсутствуют	
Сведения о принятии акта и (или) заключении договора, предусматривающих предоставление в соответствии с земельным законодательством исполнительным органом государственным органом власти или органом местного самоуправления, находящегося в государственной или муниципальной собственности земельного участка для строительства наемного дома социального использования или наемного дома коммерческого использования:	данные отсутствуют	
Сведения о том, что земельный участок или земельные участки образованы на основании решения об изъятии земельного участка и (или) расположенного на нем объекта недвижимости для государственных или муниципальных нужд:	данные отсутствуют	
Сведения о том, что земельный участок образован из земель или земельного участка, государственная собственность на которые не разграничена:	данные отсутствуют	
Сведения о наличии земельного спора о местоположении границ земельных участков:	данные отсутствуют	
Статус записи об объекте недвижимости:	Сведения об объекте недвижимости имеют статус "актуальные, ранее учтенные"	
Особые отметки:	Сведения об ограничениях права на объект недвижимости, обременениях данного объекта, не зарегистрированных в реестре прав, ограничений прав и обременений недвижимого имущества: вид ограничения (обременения): ограничения прав на земельный участок, предусмотренные статьями 56, 56.1 Земельного кодекса Российской Федерации; срок действия не установлен. вид ограничения (обременения): ограничения прав на земельный участок, предусмотренные статьями 56, 56.1 Земельного кодекса Российской Федерации; срок действия не установлен. вид ограничения (обременения): ограничения прав на земельный участок, предусмотренные статьями 56, 56.1 Земельного кодекса Российской Федерации; срок действия не установлен. вид ограничения (обременения): ограничения прав на земельный участок, предусмотренные статьями 56, 56.1	
полное наименование должности	подпись	инициалы, фамилия

М.П.

Земельный участок			
вид объекта недвижимости			
Лист № 3 раздела 1	Всего листов раздела 1: 3	Всего разделов: 8	Всего листов выписки: 16
08.09.2022г. № КУВИ-001/2022-155639107			
Кадастровый номер:		47:29:0793001:136	
		<p>Земельного кодекса Российской Федерации; срок действия: с 02.12.2020; реквизиты документа-основания: доверенность от 20.02.2019 № 78/337-н/78-2019-2-521; иной документ, содержащий описание объекта от 15.10.2020 № PVD-0123/2020-8042; документ, содержащий необходимые для внесения в государственный кадастр недвижимости сведения об установлении или изменении территориальной зоны или зоны с особыми условиями использования территорий, либо об отмене установления такой зоны от 15.10.2020 № PVD-0123/2020-8042. вид ограничения (обременения): ограничения прав на земельный участок, предусмотренные статьями 56, 56.1 Земельного кодекса Российской Федерации; срок действия: с 01.04.2021; реквизиты документа-основания: доверенность от 20.02.2019 № 5959698; документ, содержащий необходимые для внесения в государственный кадастр недвижимости сведения об установлении или изменении территориальной зоны или зоны с особыми условиями использования территорий, либо об отмене установления такой зоны от 21.12.2020 № PVD-0123/2021-13634; иной документ, содержащий описание объекта от 21.12.2020 № PVD-0123/2021-13634.</p>	
Получатель выписки:		Сашко Анастасия Леонидовна	

полное наименование должности	подпись	инициалы, фамилия

М.П.

Выписка из Единого государственного реестра недвижимости об объекте недвижимости

Сведения о зарегистрированных правах

Земельный участок			
вид объекта недвижимости			
Лист № 1 раздела 2	Всего листов раздела 2: 2	Всего разделов: 8	Всего листов выписки: 16
08.09.2022г. № КУВИ-001/2022-155639107			
Кадастровый номер:		47:29:0793001:136	
1	Правообладатель (правообладатели):	1.1	Общество с ограниченной ответственностью "Племенной завод"Урожай", ИНН: 4710021620
2	Вид, номер, дата и время государственной регистрации права:	2.1	Собственность 47-78-23/015/2009-090 23.03.2009 00:00:00
3	Сведения об осуществлении государственной регистрации сделки, права без необходимого в силу закона согласия третьего лица, органа:	3.1	данные отсутствуют
4	Ограничение прав и обременение объекта недвижимости:		
4.1	вид:	Прочие ограничения прав и обременения объекта недвижимости	
	дата государственной регистрации:	23.03.2009 00:00:00	
	номер государственной регистрации:	47-78-23/015/2009-090	
	срок, на который установлено ограничение прав и обременение объекта недвижимости:	данные отсутствуют	
	лицо, в пользу которого установлено ограничение прав и обременение объекта недвижимости:	данные о правообладателе отсутствуют	
	основание государственной регистрации:	Кадастровый паспорт земельного участка (выписка из государственного кадастра недвижимости), выдан 15.12.2008, Филиалом Лужское бюро технической инвентаризации Ленинградского областного государственного унитарного предприятия технической инвентаризации и оценки недвижимости	
	сведения об осуществлении государственной регистрации сделки, права, ограничения права без необходимого в силу закона согласия третьего лица, органа:	данные отсутствуют	
	сведения об управляющем залогом и о договоре управления залогом, если такой договор заключен для управления ипотекой:	данные отсутствуют	
5	Договоры участия в долевом строительстве:	не зарегистрировано	
6	Заявленные в судебном порядке права требования:	данные отсутствуют	
7	Сведения о возражении в отношении зарегистрированного права:	данные отсутствуют	
8	Сведения о наличии решения об изъятии объекта недвижимости для государственных и муниципальных нужд:	данные отсутствуют	

полное наименование должности	подпись	инициалы, фамилия
-------------------------------	---------	-------------------

М.П.

Земельный участок		
вид объекта недвижимости		
Лист № 2 раздела 2	Всего листов раздела 2: 2	Всего разделов: 8
Всего листов выписки: 16		
08.09.2022г. № КУВИ-001/2022-155639107		
Кадастровый номер:		47:29:0793001:136
9	Сведения о невозможности государственной регистрации без личного участия правообладателя или его законного представителя:	данные отсутствуют
10	Правопритязания и сведения о наличии поступивших, но не рассмотренных заявлений о проведении государственной регистрации права (перехода, прекращения права), ограничения права или обременения объекта недвижимости, сделки в отношении объекта недвижимости:	отсутствуют
11	Сведения о невозможности государственной регистрации перехода, прекращения, ограничения права на земельный участок из земель сельскохозяйственного назначения:	данные отсутствуют

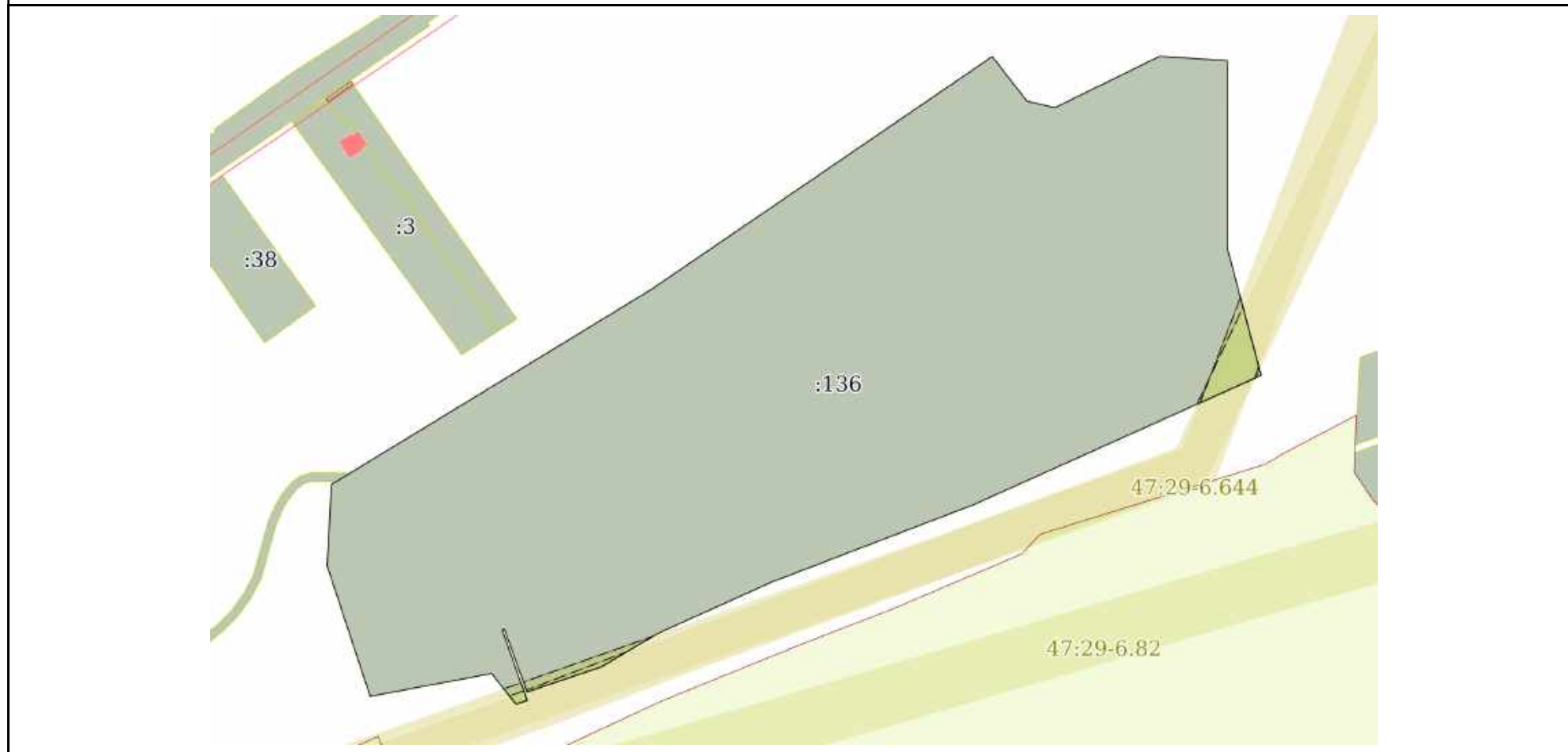
полное наименование должности	подпись	инициалы, фамилия

М.П.

Выписка из Единого государственного реестра недвижимости об объекте недвижимости
 Описание местоположения земельного участка

Земельный участок			
вид объекта недвижимости			
Лист № 1 раздела 3	Всего листов раздела 3: 1	Всего разделов: 8	Всего листов выписки: 16
08.09.2022г. № КУВИ-001/2022-155639107			
Кадастровый номер:		47:29:0793001:136	

План (чертеж, схема) земельного участка



Масштаб 1:3000 Условные обозначения:

полное наименование должности	подпись	инициалы, фамилия

М.П.

Выписка из Единого государственного реестра недвижимости об объекте недвижимости

Описание местоположения земельного участка

Земельный участок			
вид объекта недвижимости			

Лист № 1 раздела 3.1	Всего листов раздела 3.1: 2	Всего разделов: 8	Всего листов выписки: 16
----------------------	-----------------------------	-------------------	--------------------------

08.09.2022г. № КУВИ-001/2022-155639107

Кадастровый номер: 47:29:0793001:136

Описание местоположения границ земельного участка

№ п/п	Номер точки		Дирекционный угол	Горизонтальное проложение, м	Описание закрепления на местности	Кадастровые номера смежных участков	Сведения об адресах правообладателей смежных земельных участков
	начальн ая	конечн ая					
1	2	3	4	5	6	7	8
1	1.1.1	1.1.2	142°2.5'	28.61	данные отсутствуют	данные отсутствуют	данные отсутствуют
2	1.1.2	1.1.3	103°20.4'	14.56	данные отсутствуют	данные отсутствуют	данные отсутствуют
3	1.1.3	1.1.4	63°53.1'	59.2	данные отсутствуют	данные отсутствуют	данные отсутствуют
4	1.1.4	1.1.5	93°39.0'	34.4	данные отсутствуют	данные отсутствуют	данные отсутствуют
5	1.1.5	1.1.6	179°55.0'	95.76	данные отсутствуют	данные отсутствуют	данные отсутствуют
6	1.1.6	1.1.7	165°8.8'	9.87	данные отсутствуют	данные отсутствуют	данные отсутствуют
7	1.1.7	1.1.8	165°7.5'	52.2	данные отсутствуют	данные отсутствуют	данные отсутствуют
8	1.1.8	1.1.9	165°6.3'	4.05	данные отсутствуют	данные отсутствуют	данные отсутствуют
9	1.1.9	1.1.10	245°47.5'	4.02	данные отсутствуют	данные отсутствуют	данные отсутствуют
10	1.1.10	1.1.11	245°46.6'	43.8	данные отсутствуют	данные отсутствуют	данные отсутствуют
11	1.1.11	1.1.12	245°47.1'	95.52	данные отсутствуют	данные отсутствуют	данные отсутствуют
12	1.1.12	1.1.13	245°45.6'	16.54	данные отсутствуют	данные отсутствуют	данные отсутствуют
13	1.1.13	1.1.14	249°1.5'	109.68	данные отсутствуют	данные отсутствуют	данные отсутствуют
14	1.1.14	1.1.15	245°43.9'	63.38	данные отсутствуют	данные отсутствуют	данные отсутствуют
15	1.1.15	1.1.16	239°24.4'	33.23	данные отсутствуют	данные отсутствуют	данные отсутствуют
16	1.1.16	1.1.17	251°17.5'	39.81	данные отсутствуют	данные отсутствуют	данные отсутствуют
17	1.1.17	1.1.18	339°59.9'	15.49	данные отсутствуют	данные отсутствуют	данные отсутствуют
18	1.1.18	1.1.19	339°58.3'	18.31	данные отсутствуют	данные отсутствуют	данные отсутствуют
19	1.1.19	1.1.20	250°48.1'	1.19	данные отсутствуют	данные отсутствуют	данные отсутствуют
20	1.1.20	1.1.21	160°23.3'	18.32	данные отсутствуют	данные отсутствуют	данные отсутствуют
21	1.1.21	1.1.22	160°24.4'	19.56	данные отсутствуют	данные отсутствуют	данные отсутствуют
22	1.1.22	1.1.23	251°53.8'	6.02	данные отсутствуют	данные отсутствуют	данные отсутствуют
23	1.1.23	1.1.24	321°31.3'	19.8	данные отсутствуют	данные отсутствуют	данные отсутствуют
24	1.1.24	1.1.25	259°20.8'	4.27	данные отсутствуют	данные отсутствуют	данные отсутствуют
25	1.1.25	1.1.26	259°22.0'	58.42	данные отсутствуют	данные отсутствуют	данные отсутствуют

полное наименование должности	подпись	инициалы, фамилия
-------------------------------	---------	-------------------

М.П.

Земельный участок							
вид объекта недвижимости							
Лист № 2 раздела 3.1		Всего листов раздела 3.1: 2		Всего разделов: 8		Всего листов выписки: 16	
08.09.2022г. № КУВИ-001/2022-155639107							
Кадастровый номер:				47:29:0793001:136			
26	1.1.26	1.1.27	341°46.7`	69.68	данные отсутствуют	данные отсутствуют	данные отсутствуют
27	1.1.27	1.1.28	2°55.6`	41.32	данные отсутствуют	данные отсутствуют	данные отсутствуют
28	1.1.28	1.1.29	58°37.8`	190.16	данные отсутствуют	данные отсутствуют	данные отсутствуют
29	1.1.29	1.1.1	55°39.9`	209.38	данные отсутствуют	данные отсутствуют	данные отсутствуют

полное наименование должности	подпись	инициалы, фамилия

М.П.

Выписка из Единого государственного реестра недвижимости об объекте недвижимости

Описание местоположения земельного участка

Земельный участок
вид объекта недвижимости

Лист № 1 раздела 3.2	Всего листов раздела 3.2: 2	Всего разделов: 8	Всего листов выписки: 16
----------------------	-----------------------------	-------------------	--------------------------

08.09.2022г. № КУВИ-001/2022-155639107

Кадастровый номер: 47:29:0793001:136

Сведения о характерных точках границы земельного участка

Система координат МСК 47 зона 2

Номер точки	Координаты, м		Описание закрепления на местности	Средняя квадратичная погрешность определения координат характерных точек границ земельного участка, м
	X	Y		
1	2	3	4	5
1	276704.73	2190511.54	-	-
2	276682.17	2190529.14	-	-
3	276678.81	2190543.31	-	-
4	276704.87	2190596.47	-	-
5	276702.68	2190630.8	-	-
6	276606.92	2190630.94	-	-
7	276597.38	2190633.47	-	-
8	276546.93	2190646.87	-	-
9	276543.02	2190647.91	-	-
10	276541.37	2190644.24	-	-
11	276523.4	2190604.3	-	-
12	276484.22	2190517.18	-	-
13	276477.43	2190502.1	-	-
14	276438.17	2190399.69	-	-
15	276412.12	2190341.91	-	-
16	276395.21	2190313.31	-	-
17	276382.44	2190275.6	-	-
18	276397	2190270.3	-	-
19	276414.2	2190264.03	-	-
20	276413.81	2190262.91	-	-
21	276396.55	2190269.06	-	-
22	276378.12	2190275.62	-	-
23	276376.25	2190269.9	-	-
24	276391.75	2190257.58	-	-

полное наименование должности	подпись	инициалы, фамилия
-------------------------------	---------	-------------------

М.П.

Земельный участок				
вид объекта недвижимости				
Лист № 2 раздела 3.2	Всего листов раздела 3.2: 2		Всего разделов: 8	Всего листов выписки: 16
08.09.2022г. № КУВИ-001/2022-155639107				
Кадастровый номер:			47:29:0793001:136	
25	276390.96	2190253.38	-	-
26	276380.18	2190195.96	-	-
27	276446.37	2190174.17	-	-
28	276487.64	2190176.28	-	-
29	276586.63	2190338.64	-	-
30	276704.73	2190511.54	-	-

полное наименование должности	подпись	инициалы, фамилия

М.П.

Выписка из Единого государственного реестра недвижимости об объекте недвижимости
Сведения о частях земельного участка

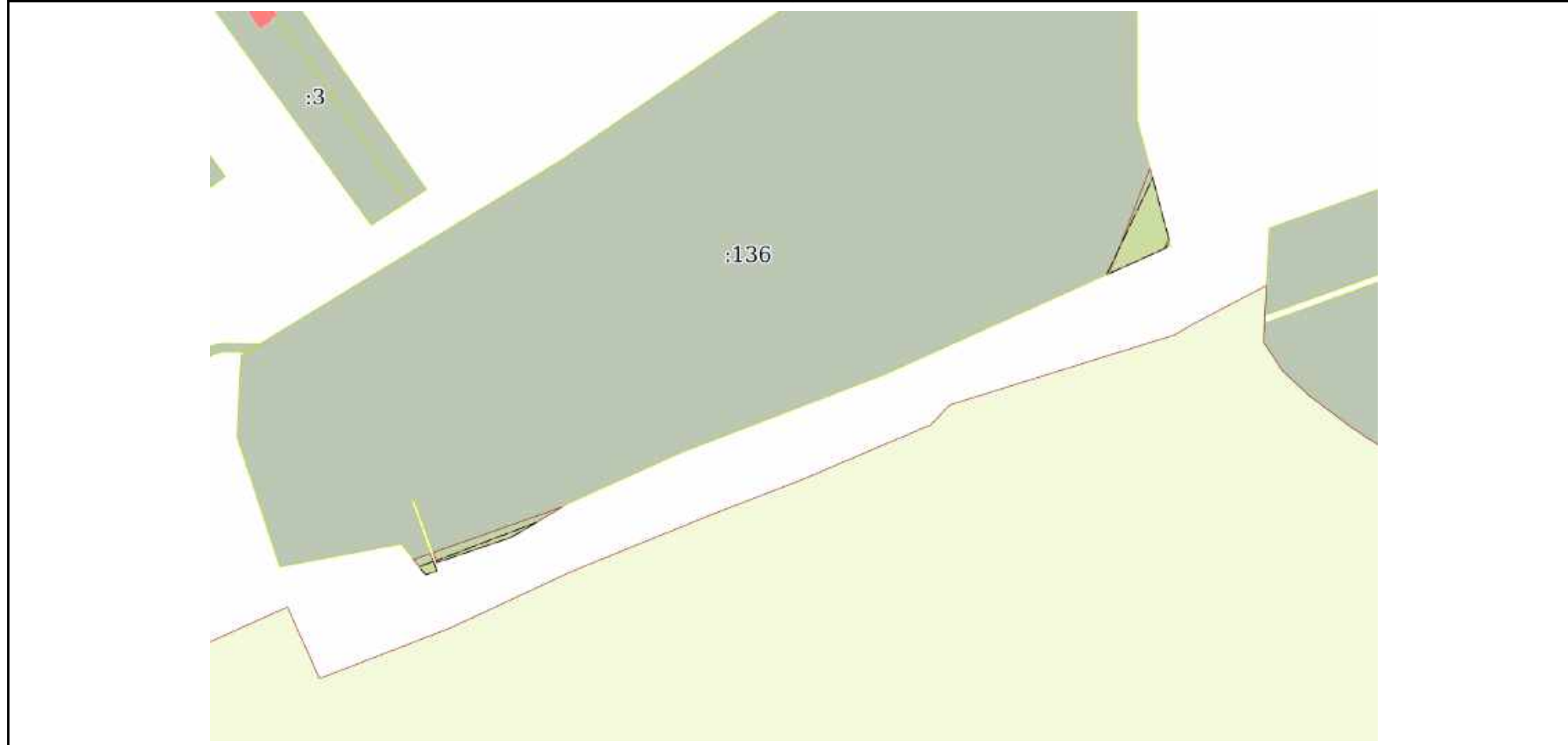
Земельный участок			
вид объекта недвижимости			

Лист № 1 раздела 4	Всего листов раздела 4: 2	Всего разделов: 8	Всего листов выписки: 16
--------------------	---------------------------	-------------------	--------------------------

08.09.2022г. № КУВИ-001/2022-155639107

Кадастровый номер: 47:29:0793001:136

План (чертеж, схема) части земельного участка Учетный номер части: 47:29:0793001:136/4



Масштаб 1:3000 Условные обозначения:

полное наименование должности	подпись	инициалы, фамилия

М.П.

Земельный участок
вид объекта недвижимости

Лист № 2 раздела 4

Всего листов раздела 4: 2

Всего разделов: 8

Всего листов выписки: 16

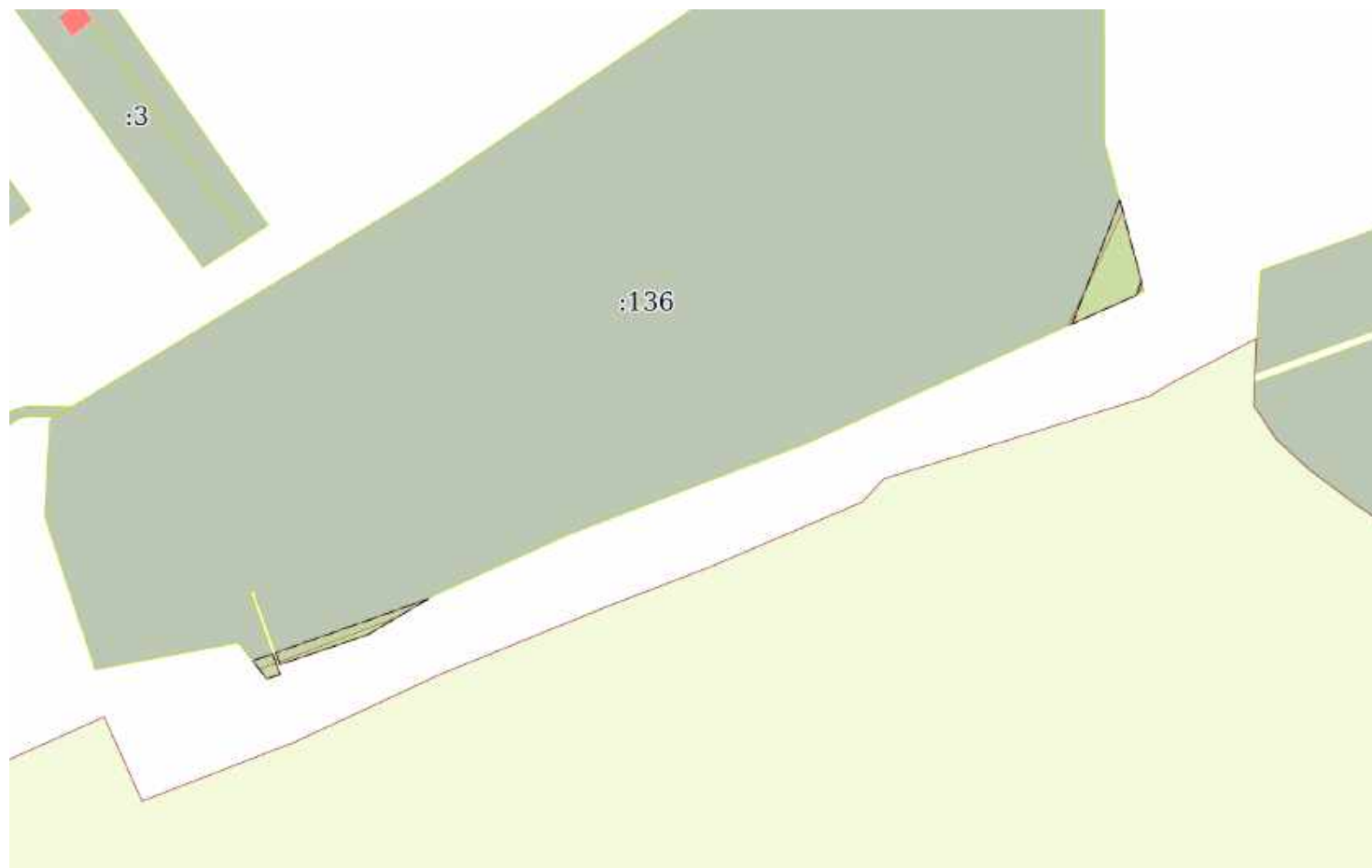
08.09.2022г. № КУВИ-001/2022-155639107

Кадастровый номер:

47:29:0793001:136

План (чертеж, схема) части земельного участка

Учетный номер части: 47:29:0793001:136/5



Масштаб 1:3000

Условные обозначения:

полное наименование должности

подпись

инициалы, фамилия

М.П.

Выписка из Единого государственного реестра недвижимости об объекте недвижимости
Сведения о частях земельного участка

Земельный участок			
вид объекта недвижимости			

Лист № 1 раздела 4.1	Всего листов раздела 4.1: 2	Всего разделов: 8	Всего листов выписки: 16
----------------------	-----------------------------	-------------------	--------------------------

08.09.2022г. № КУВИ-001/2022-155639107

Кадастровый номер: 47:29:0793001:136

Учетный номер части	Площадь, м2	Содержание ограничения в использовании или ограничения права на объект недвижимости или обременения объекта недвижимости
1	2	3
47:29:0793001:136/1		вид ограничения (обременения): ограничения прав на земельный участок, предусмотренные статьями 56, 56.1 Земельного кодекса Российской Федерации; Срок действия: не установлен; Содержание ограничения (обременения): Особый режим использования земли. Охранная зона
47:29:0793001:136/2		вид ограничения (обременения): ограничения прав на земельный участок, предусмотренные статьями 56, 56.1 Земельного кодекса Российской Федерации; Срок действия: не установлен; Содержание ограничения (обременения): Особый режим использования земли. Охранная зона
47:29:0793001:136/3		вид ограничения (обременения): ограничения прав на земельный участок, предусмотренные статьями 56, 56.1 Земельного кодекса Российской Федерации; Срок действия: не установлен; Содержание ограничения (обременения): Особый режим использования земли. Охранная зона
47:29:0793001:136/4	743	вид ограничения (обременения): ограничения прав на земельный участок, предусмотренные статьями 56, 56.1 Земельного кодекса Российской Федерации; Срок действия: с 2020-12-02; реквизиты документа-основания: доверенность от 20.02.2019 № 78/337-н/78-2019-2-521; иной документ, содержащий описание объекта от 15.10.2020 № PVD-0123/2020-8042; документ, содержащий необходимые для внесения в государственный кадастр недвижимости сведения об установлении или изменении территориальной зоны или зоны с особыми условиями использования территорий, либо об отмене установления такой зоны от 15.10.2020 № PVD-0123/2020-8042; Содержание ограничения (обременения): При установлении охранной зоны предусматриваются определенные ограничения в использовании территории, которые регламентируются Постановлением Правительства РФ от 24 февраля 2009 г. N 160 "О порядке установления охранных зон объектов электросетевого хозяйства и особых условий использования земельных участков, расположенных в границах таких зон"; Реестровый номер границы: 47:29-6.644; Вид объекта реестра границ: Зона с особыми условиями использования территории; Вид зоны по документу: Охранная зона объекта электросетевого хозяйства ВЛ-10 кв от ПС Володарская 37-05; Тип зоны: Охранная зона инженерных коммуникаций; Номер: 013124
47:29:0793001:136/5	1054	вид ограничения (обременения): ограничения прав на земельный участок, предусмотренные статьями 56, 56.1 Земельного кодекса Российской Федерации; Срок действия: с 2021-04-01; реквизиты документа-основания: доверенность от 20.02.2019 № 5959698; документ, содержащий необходимые для внесения в государственный кадастр недвижимости сведения об установлении или изменении территориальной зоны или зоны с особыми условиями использования территорий, либо об отмене установления такой зоны от 21.12.2020 № PVD-0123/2021-13634; иной документ, содержащий описание объекта от 21.12.2020 № PVD-0123/2021-13634; Содержание ограничения (обременения): При установлении охранной зоны предусматриваются определенные ограничения в использовании территории, которые регламентируются Постановлением Правительства РФ от 24 февраля 2009 г. N 160 "О порядке установления охранных зон объектов электросетевого хозяйства и особых условий использования земельных участков, расположенных в границах таких зон"; Реестровый номер границы: 47:29-6.692; Вид объекта реестра границ: Зона с особыми условиями использования территории; Вид зоны по документу: Охранная зона объекта электросетевого хозяйства ВЛ-10 кв №3 от п/с 37 до ЛР-65; Тип зоны: Охранная зона инженерных коммуникаций;

полное наименование должности	подпись	инициалы, фамилия
-------------------------------	---------	-------------------

М.П.

Земельный участок			
вид объекта недвижимости			
Лист № 2 раздела 4.1	Всего листов раздела 4.1: 2	Всего разделов: 8	Всего листов выписки: 16
08.09.2022г. № КУВИ-001/2022-155639107			
Кадастровый номер:		47:29:0793001:136	
		Номер: 013122	

полное наименование должности	подпись	инициалы, фамилия

М.П.

Выписка из Единого государственного реестра недвижимости об объекте недвижимости
Сведения о частях земельного участка

Земельный участок			
вид объекта недвижимости			
Лист № 1 раздела 4.2	Всего листов раздела 4.2: 2	Всего разделов: 8	Всего листов выписки: 16
08.09.2022г. № КУВИ-001/2022-155639107			
Кадастровый номер:		47:29:0793001:136	

Сведения о характерных точках границы части (частей) земельного участка				
Учетный номер части: 47:29:0793001:136/4				
Система координат				
Номер точки	Координаты, м		Описание закрепления на местности	Средняя квадратичная погрешность определения координат характерных точек границ земельного участка, м
	X	Y		
1	2	3	4	5
1	276577.51	2190638.75	-	-
2	276546.93	2190646.87	-	-
3	276545.82	2190647.16	-	-
4	276541.83	2190645.27	-	-
5	276541.37	2190644.24	-	-
6	276528.4	2190615.41	-	-
1	276577.51	2190638.75	-	-
1	276382.95	2190273.9	-	-
2	276378.12	2190275.62	-	-
3	276376.25	2190269.9	-	-
4	276380.37	2190266.62	-	-
1	276382.95	2190273.9	-	-
1	276402.71	2190325.99	-	-
2	276395.21	2190313.31	-	-
3	276382.44	2190275.6	-	-
4	276383.42	2190275.24	-	-
5	276385.34	2190280.66	-	-
1	276402.71	2190325.99	-	-

полное наименование должности	подпись	инициалы, фамилия
-------------------------------	---------	-------------------

М.П.

Земельный участок			
вид объекта недвижимости			
Лист № 2 раздела 4.2	Всего листов раздела 4.2: 2	Всего разделов: 8	Всего листов выписки: 16
08.09.2022г. № КУВИ-001/2022-155639107			
Кадастровый номер:		47:29:0793001:136	

Сведения о характерных точках границы части (частей) земельного участка

Учетный номер части: 47:29:0793001:136/5

Система координат

Номер точки	Координаты, м		Описание закрепления на местности	Средняя квадратичная погрешность определения координат характерных точек границ земельного участка, м
	X	Y		
1	2	3	4	5
1	276582.44	2190637.44	-	-
2	276547.47	2190646.73	-	-
3	276541.45	2190644.42	-	-
4	276541.37	2190644.24	-	-
5	276529.11	2190616.98	-	-
1	276582.44	2190637.44	-	-
1	276387.02	2190272.45	-	-
2	276378.12	2190275.62	-	-
3	276376.25	2190269.9	-	-
4	276383.97	2190263.77	-	-
1	276387.02	2190272.45	-	-
1	276410.63	2190339.38	-	-
2	276395.21	2190313.31	-	-
3	276382.44	2190275.6	-	-
4	276387.48	2190273.77	-	-
5	276399.33	2190307.48	-	-
1	276410.63	2190339.38	-	-

полное наименование должности	подпись	инициалы, фамилия

М.П.

Филиал Федерального государственного бюджетного учреждения «Федеральная кадастровая палата федеральной службы государственной регистрации, кадастра и картографии» по Ленинградской области
полное наименование органа регистрации прав

Выписка из Единого государственного реестра недвижимости об объекте недвижимости

Сведения о характеристиках объекта недвижимости

На основании запроса от 07.09.2022, поступившего на рассмотрение 07.09.2022, сообщаем, что согласно записям Единого государственного реестра недвижимости:

Раздел 1 Лист 1

Земельный участок			
вид объекта недвижимости			

Лист № 1 раздела 1	Всего листов раздела 1: 3	Всего разделов: 8	Всего листов выписки: 17
--------------------	---------------------------	-------------------	--------------------------

08.09.2022г. № КУВИ-001/2022-155640361	
Кадастровый номер:	47:29:0793001:143
Номер кадастрового квартала:	47:29:0793001
Дата присвоения кадастрового номера:	06.04.2009

Ранее присвоенный государственный учетный номер:	47:29:00-00-000:0009
Местоположение:	Местоположение установлено относительно ориентира, расположенного за пределами участка. Ориентир вблизи д. Большое Конезерье, рабочий участок 1 КП. Почтовый адрес ориентира: Ленинградская область, Лужский район, Володарское сельское поселение, АОЗТ им. Володарского.
Площадь:	54900
Кадастровая стоимость, руб.:	322812
Кадастровые номера расположенных в пределах земельного участка объектов недвижимости:	данные отсутствуют
Кадастровые номера объектов недвижимости, из которых образован объект недвижимости:	данные отсутствуют
Кадастровые номера образованных объектов недвижимости:	данные отсутствуют
Категория земель:	Земли сельскохозяйственного назначения
Виды разрешенного использования:	для ведения сельхозпроизводства
Сведения о кадастровом инженеру:	данные отсутствуют
Сведения о лесах, водных объектах и об иных природных объектах, расположенных в пределах земельного участка:	данные отсутствуют
Сведения о том, что земельный участок полностью расположен в границах зоны с особыми условиями использования территории, территории объекта культурного наследия, публичного сервитута:	данные отсутствуют
Сведения о том, что земельный участок расположен в границах особой экономической зоны, территории опережающего социально-экономического развития, зоны территориального развития в Российской Федерации, игровой зоны:	данные отсутствуют

полное наименование должности	подпись	инициалы, фамилия
-------------------------------	---------	-------------------

М.П.

Земельный участок		
вид объекта недвижимости		
Лист № 2 раздела 1	Всего листов раздела 1: 3	Всего разделов: 8
Всего листов выписки: 17		
08.09.2022г. № КУВИ-001/2022-155640361		
Кадастровый номер:	47:29:0793001:143	
Сведения о том, что земельный участок расположен в границах особо охраняемой природной территории, охотничьих угодий, лесничеств:	данные отсутствуют	
Сведения о результатах проведения государственного земельного надзора:	данные отсутствуют	
Сведения о расположении земельного участка в границах территории, в отношении которой утвержден проект межевания территории:	данные отсутствуют	
Условный номер земельного участка:	данные отсутствуют	
Сведения о принятии акта и (или) заключении договора, предусматривающих предоставление в соответствии с земельным законодательством исполнительным органом государственным органом власти или органом местного самоуправления, находящегося в государственной или муниципальной собственности земельного участка для строительства наемного дома социального использования или наемного дома коммерческого использования:	данные отсутствуют	
Сведения о том, что земельный участок или земельные участки образованы на основании решения об изъятии земельного участка и (или) расположенного на нем объекта недвижимости для государственных или муниципальных нужд:	данные отсутствуют	
Сведения о том, что земельный участок образован из земель или земельного участка, государственная собственность на которые не разграничена:	данные отсутствуют	
Сведения о наличии земельного спора о местоположении границ земельных участков:	данные отсутствуют	
Статус записи об объекте недвижимости:	Сведения об объекте недвижимости имеют статус "актуальные"	
Особые отметки:	Сведения об ограничениях права на объект недвижимости, обременениях данного объекта, не зарегистрированных в реестре прав, ограничений прав и обременений недвижимого имущества: вид ограничения (обременения): ограничения прав на земельный участок, предусмотренные статьями 56, 56.1 Земельного кодекса Российской Федерации; срок действия не установлен. вид ограничения (обременения): ограничения прав на земельный участок, предусмотренные статьями 56, 56.1 Земельного кодекса Российской Федерации; срок действия: с 02.12.2020; реквизиты документа-основания: доверенность от 20.02.2019 № 78/337-н/78-2019-2-521; иной документ, содержащий описание объекта от 15.10.2020 № PVD-0123/2020-8042; документ, содержащий необходимые для внесения в государственный кадастр недвижимости сведения об установлении или изменении	
полное наименование должности	подпись	инициалы, фамилия

М.П.

Земельный участок			
вид объекта недвижимости			
Лист № 3 раздела 1	Всего листов раздела 1: 3	Всего разделов: 8	Всего листов выписки: 17
08.09.2022г. № КУВИ-001/2022-155640361			
Кадастровый номер:		47:29:0793001:143	
		<p>территориальной зоны или зоны с особыми условиями использования территорий, либо об отмене установления такой зоны от 15.10.2020 № PVD-0123/2020-8042. вид ограничения (обременения): ограничения прав на земельный участок, предусмотренные статьями 56, 56.1 Земельного кодекса Российской Федерации; срок действия: с 01.04.2021; реквизиты документа-основания: доверенность от 20.02.2019 № 5959698; документ, содержащий необходимые для внесения в государственный кадастр недвижимости сведения об установлении или изменении территориальной зоны или зоны с особыми условиями использования территорий, либо об отмене установления такой зоны от 21.12.2020 № PVD-0123/2021-13634; иной документ, содержащий описание объекта от 21.12.2020 № PVD-0123/2021-13634.</p>	
Получатель выписки:		Сашко Анастасия Леонидовна	

полное наименование должности	подпись	инициалы, фамилия

М.П.

Выписка из Единого государственного реестра недвижимости об объекте недвижимости

Сведения о зарегистрированных правах

Земельный участок			
вид объекта недвижимости			
Лист № 1 раздела 2	Всего листов раздела 2: 2	Всего разделов: 8	Всего листов выписки: 17
08.09.2022г. № КУВИ-001/2022-155640361			
Кадастровый номер:		47:29:0793001:143	
1	Правообладатель (правообладатели):	1.1	Общество с ограниченной ответственностью "Племенной завод"Урожай", ИНН: 4710021620
2	Вид, номер, дата и время государственной регистрации права:	2.1	Собственность 47-78-23/035/2009-026 22.05.2009 00:00:00
3	Сведения об осуществлении государственной регистрации сделки, права без необходимого в силу закона согласия третьего лица, органа:	3.1	данные отсутствуют
4	Ограничение прав и обременение объекта недвижимости:		
	4.1	вид:	Прочие ограничения прав и обременения объекта недвижимости
		дата государственной регистрации:	22.05.2009 00:00:00
		номер государственной регистрации:	47-78-23/035/2009-026
		срок, на который установлено ограничение прав и обременение объекта недвижимости:	данные отсутствуют
		лицо, в пользу которого установлено ограничение прав и обременение объекта недвижимости:	данные о правообладателе отсутствуют
		основание государственной регистрации:	Кадастровый паспорт земельного участка (выписка из государственного кадастра недвижимости), выдан 06.04.2009, Управлением Роснедвижимости по Ленинградской области. Территориальный отдел по Лужскому району
		сведения об осуществлении государственной регистрации сделки, права, ограничения права без необходимого в силу закона согласия третьего лица, органа:	данные отсутствуют
		сведения об управляющем залогом и о договоре управления залогом, если такой договор заключен для управления ипотекой:	данные отсутствуют
5	Договоры участия в долевом строительстве:	не зарегистрировано	
6	Заявленные в судебном порядке права требования:	данные отсутствуют	
7	Сведения о возражении в отношении зарегистрированного права:	данные отсутствуют	
8	Сведения о наличии решения об изъятии объекта недвижимости для государственных и муниципальных нужд:	данные отсутствуют	

полное наименование должности	подпись	инициалы, фамилия
-------------------------------	---------	-------------------

М.П.

Земельный участок		
вид объекта недвижимости		
Лист № 2 раздела 2	Всего листов раздела 2: 2	Всего разделов: 8
Всего листов выписки: 17		
08.09.2022г. № КУВИ-001/2022-155640361		
Кадастровый номер:		47:29:0793001:143
9	Сведения о невозможности государственной регистрации без личного участия правообладателя или его законного представителя:	данные отсутствуют
10	Правопритязания и сведения о наличии поступивших, но не рассмотренных заявлений о проведении государственной регистрации права (перехода, прекращения права), ограничения права или обременения объекта недвижимости, сделки в отношении объекта недвижимости:	отсутствуют
11	Сведения о невозможности государственной регистрации перехода, прекращения, ограничения права на земельный участок из земель сельскохозяйственного назначения:	данные отсутствуют

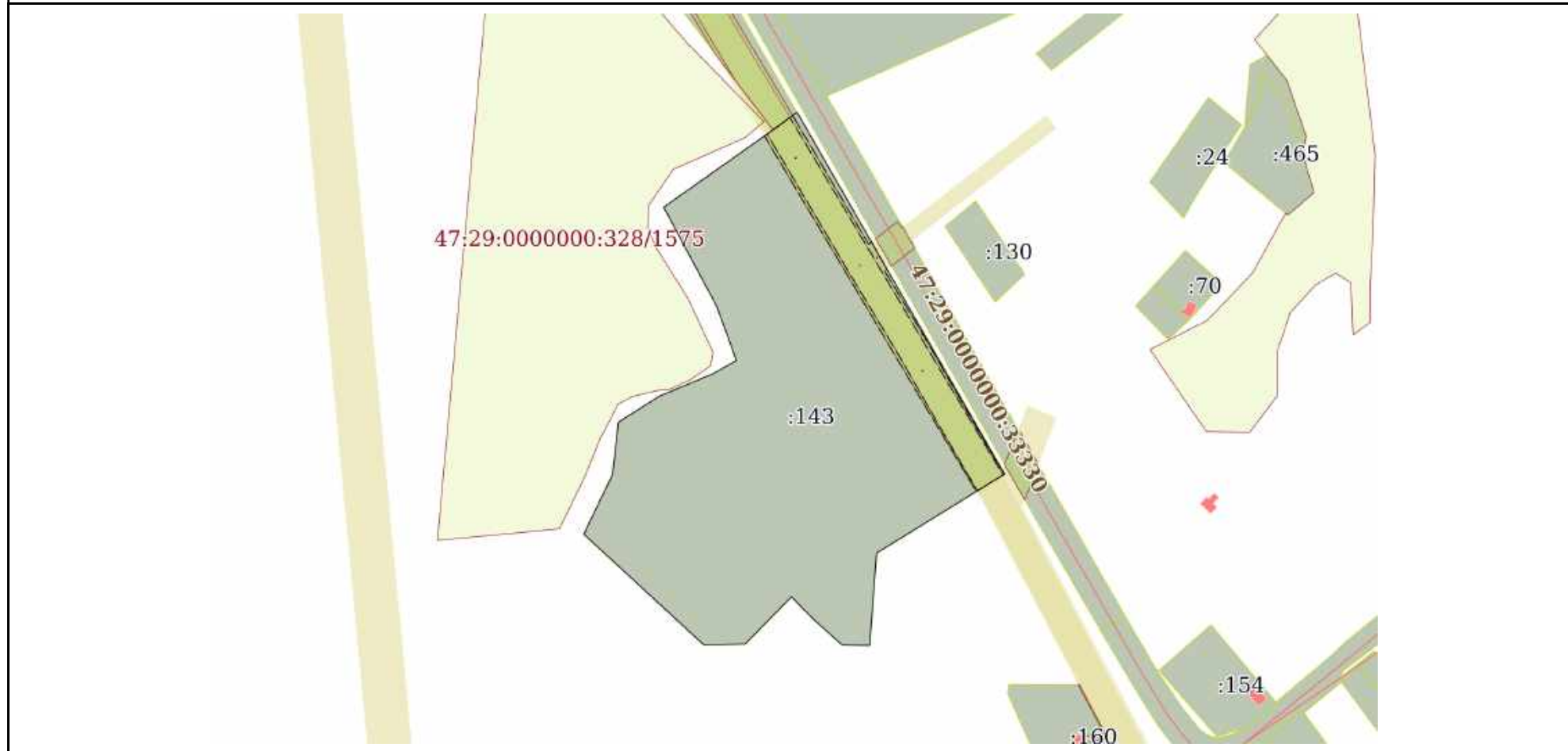
полное наименование должности	подпись	инициалы, фамилия

М.П.

Выписка из Единого государственного реестра недвижимости об объекте недвижимости
 Описание местоположения земельного участка

Земельный участок			
вид объекта недвижимости			
Лист № 1 раздела 3	Всего листов раздела 3: 1	Всего разделов: 8	Всего листов выписки: 17
08.09.2022г. № КУВИ-001/2022-155640361			
Кадастровый номер:		47:29:0793001:143	

План (чертеж, схема) земельного участка



Масштаб 1:4000 Условные обозначения:

полное наименование должности	подпись	инициалы, фамилия

М.П.

Выписка из Единого государственного реестра недвижимости об объекте недвижимости

Описание местоположения земельного участка

Земельный участок			
вид объекта недвижимости			
Лист № 1 раздела 3.1	Всего листов раздела 3.1: 2	Всего разделов: 8	Всего листов выписки: 17
08.09.2022г. № КУВИ-001/2022-155640361			
Кадастровый номер:		47:29:0793001:143	

Описание местоположения границ земельного участка							
№ п/п	Номер точки		Дирекционный угол	Горизонтальное проложение, м	Описание закрепления на местности	Кадастровые номера смежных участков	Сведения об адресах правообладателей смежных земельных участков
	начальн ая	конечн ая					
1	2	3	4	5	6	7	8
1	1.1.1	1.1.2	150°9.3`	281.9	данные отсутствуют	данные отсутствуют	данные отсутствуют
2	1.1.1	1.1.1			данные отсутствуют	47:29:0793001:394	данные отсутствуют
3	1.1.2	1.1.3	238°19.4`	21.79	данные отсутствуют	данные отсутствуют	данные отсутствуют
4	1.1.3	1.1.4	238°18.8`	79.86	данные отсутствуют	данные отсутствуют	данные отсутствуют
5	1.1.4	1.1.5	184°20.4`	62.63	данные отсутствуют	данные отсутствуют	данные отсутствуют
6	1.1.5	1.1.6	270°41.3`	18.33	данные отсутствуют	данные отсутствуют	данные отсутствуют
7	1.1.6	1.1.7	311°46.6`	25.77	данные отсутствуют	данные отсутствуют	данные отсутствуют
8	1.1.7	1.1.8	315°15.6`	21.84	данные отсутствуют	данные отсутствуют	данные отсутствуют
9	1.1.8	1.1.9	224°25.7`	44.66	данные отсутствуют	данные отсутствуют	данные отсутствуют
10	1.1.9	1.1.10	268°42.4`	27.9	данные отсутствуют	данные отсутствуют	данные отсутствуют
11	1.1.10	1.1.11	312°40.4`	110.43	данные отсутствуют	данные отсутствуют	данные отсутствуют
12	1.1.11	1.1.12	25°41.1`	44.83	данные отсутствуют	данные отсутствуют	данные отсутствуют
13	1.1.12	1.1.13	6°29.5`	35.56	данные отсутствуют	данные отсутствуют	данные отсутствуют
14	1.1.13	1.1.14	57°36.2`	32.79	данные отсутствуют	данные отсутствуют	данные отсутствуют
15	1.1.14	1.1.15	67°18.5`	39.12	данные отсутствуют	данные отсутствуют	данные отсутствуют
16	1.1.15	1.1.16	60°38.3`	18.34	данные отсутствуют	данные отсутствуют	данные отсутствуют
17	1.1.16	1.1.17	339°59.5`	39.16	данные отсутствуют	данные отсутствуют	данные отсутствуют
18	1.1.17	1.1.18	331°47.5`	75.78	данные отсутствуют	данные отсутствуют	данные отсутствуют
19	1.1.18	1.1.19	54°46.7`	84.02	данные отсутствуют	данные отсутствуют	данные отсутствуют
20	1.1.19	1.1.20	55°29.5`	0.39	данные отсутствуют	данные отсутствуют	данные отсутствуют
21	1.1.20	1.1.1	53°56.5`	26.3	данные отсутствуют	данные отсутствуют	данные отсутствуют
22	1.2.21	1.2.22	87°42.5`	0.25	данные отсутствуют	данные отсутствуют	данные отсутствуют
23	1.2.22	1.2.23	357°36.8`	0.24	данные отсутствуют	данные отсутствуют	данные отсутствуют
24	1.2.23	1.2.24	270°0.0`	0.25	данные отсутствуют	данные отсутствуют	данные отсутствуют
25	1.2.24	1.2.21	177°42.5`	0.25	данные отсутствуют	данные отсутствуют	данные отсутствуют

полное наименование должности	подпись	инициалы, фамилия
-------------------------------	---------	-------------------

М.П.

Земельный участок							
вид объекта недвижимости							
Лист № 2 раздела 3.1		Всего листов раздела 3.1: 2		Всего разделов: 8		Всего листов выписки: 17	
08.09.2022г. № КУВИ-001/2022-155640361							
Кадастровый номер:				47:29:0793001:143			
26	1.3.25	1.3.26	255°57.8'	0.25	данные отсутствуют	данные отсутствуют	данные отсутствуют
27	1.3.26	1.3.27	163°44.4'	0.25	данные отсутствуют	данные отсутствуют	данные отсутствуют
28	1.3.27	1.3.28	75°57.8'	0.25	данные отсутствуют	данные отсутствуют	данные отсутствуют
29	1.3.28	1.3.25	343°44.4'	0.25	данные отсутствуют	данные отсутствуют	данные отсутствуют
30	1.4.29	1.4.30	87°42.5'	0.25	данные отсутствуют	данные отсутствуют	данные отсутствуют
31	1.4.30	1.4.31	357°42.5'	0.25	данные отсутствуют	данные отсутствуют	данные отсутствуют
32	1.4.31	1.4.32	267°42.5'	0.25	данные отсутствуют	данные отсутствуют	данные отсутствуют
33	1.4.32	1.4.29	177°42.5'	0.25	данные отсутствуют	данные отсутствуют	данные отсутствуют
34	1.5.33	1.5.34	87°36.8'	0.24	данные отсутствуют	данные отсутствуют	данные отсутствуют
35	1.5.34	1.5.35	0°0.0'	0.25	данные отсутствуют	данные отсутствуют	данные отсутствуют
36	1.5.35	1.5.36	267°42.5'	0.25	данные отсутствуют	данные отсутствуют	данные отсутствуют
37	1.5.36	1.5.33	177°42.5'	0.25	данные отсутствуют	данные отсутствуют	данные отсутствуют
38	1.6.37	1.6.38	85°14.2'	0.24	данные отсутствуют	данные отсутствуют	данные отсутствуют
39	1.6.38	1.6.39	0°0.0'	0.25	данные отсутствуют	данные отсутствуют	данные отсутствуют
40	1.6.39	1.6.40	265°25.6'	0.25	данные отсутствуют	данные отсутствуют	данные отсутствуют
41	1.6.40	1.6.37	177°42.5'	0.25	данные отсутствуют	данные отсутствуют	данные отсутствуют
42	1.7.41	1.7.42	90°0.0'	0.25	данные отсутствуют	данные отсутствуют	данные отсутствуют
43	1.7.42	1.7.43	0°0.0'	0.25	данные отсутствуют	данные отсутствуют	данные отсутствуют
44	1.7.43	1.7.44	270°0.0'	0.25	данные отсутствуют	данные отсутствуют	данные отсутствуют
45	1.7.44	1.7.41	180°0.0'	0.25	данные отсутствуют	данные отсутствуют	данные отсутствуют
46	1.8.45	1.8.46	85°25.6'	0.25	данные отсутствуют	данные отсутствуют	данные отсутствуют
47	1.8.46	1.8.47	355°25.6'	0.25	данные отсутствуют	данные отсутствуют	данные отсутствуют
48	1.8.47	1.8.48	265°25.6'	0.25	данные отсутствуют	данные отсутствуют	данные отсутствуют
49	1.8.48	1.8.45	175°25.6'	0.25	данные отсутствуют	данные отсутствуют	данные отсутствуют

полное наименование должности	подпись	инициалы, фамилия
-------------------------------	---------	-------------------

М.П.

Выписка из Единого государственного реестра недвижимости об объекте недвижимости

Описание местоположения земельного участка

Земельный участок			
вид объекта недвижимости			
Лист № 1 раздела 3.2	Всего листов раздела 3.2: 2	Всего разделов: 8	Всего листов выписки: 17
08.09.2022г. № КУВИ-001/2022-155640361			
Кадастровый номер:		47:29:0793001:143	

Сведения о характерных точках границы земельного участка				
Система координат МСК 47 зона 2				
Номер точки	Координаты, м		Описание закрепления на местности	Средняя квадратичная погрешность определения координат характерных точек границ земельного участка, м
	X	Y		
1	2	3	4	5
1	276764.31	2189779.7	-	-
2	276764.32	2189779.95	-	-
3	276764.56	2189779.94	-	-
4	276764.56	2189779.69	-	-
5	276764.31	2189779.7	-	-
1	276791.9	2189749.88	-	-
2	276791.84	2189749.64	-	-
3	276791.6	2189749.71	-	-
4	276791.66	2189749.95	-	-
5	276791.9	2189749.88	-	-
1	276816.01	2189749.4	-	-
2	276816.02	2189749.65	-	-
3	276816.27	2189749.64	-	-
4	276816.26	2189749.39	-	-
5	276816.01	2189749.4	-	-
1	276868.18	2189718.91	-	-
2	276868.19	2189719.15	-	-
3	276868.44	2189719.15	-	-
4	276868.43	2189718.9	-	-
5	276868.18	2189718.91	-	-
1	276935.6	2189663.88	-	-
2	276935.62	2189664.12	-	-
3	276935.87	2189664.12	-	-
4	276935.85	2189663.87	-	-

полное наименование должности	подпись	инициалы, фамилия

М.П.

Земельный участок					
вид объекта недвижимости					
Лист № 2 раздела 3.2		Всего листов раздела 3.2: 2		Всего разделов: 8	Всего листов выписки: 17
08.09.2022г. № КУВИ-001/2022-155640361					
Кадастровый номер:			47:29:0793001:143		
5	276935.6	2189663.88	-	-	
1	276927.11	2189683.96	-	-	
2	276927.11	2189684.21	-	-	
3	276927.36	2189684.21	-	-	
4	276927.36	2189683.96	-	-	
5	276927.11	2189683.96	-	-	
1	276862.79	2189707.45	-	-	
2	276862.81	2189707.7	-	-	
3	276863.06	2189707.68	-	-	
4	276863.04	2189707.43	-	-	
5	276862.79	2189707.45	-	-	
1	276966.44	2189665.02	-	-	
2	276721.93	2189805.31	-	-	
3	276710.49	2189786.77	-	-	
4	276668.54	2189718.81	-	-	
5	276606.09	2189714.07	-	-	
6	276606.31	2189695.74	-	-	
7	276623.48	2189676.52	-	-	
8	276638.99	2189661.15	-	-	
9	276607.1	2189629.89	-	-	
10	276606.47	2189602	-	-	
11	276681.32	2189520.81	-	-	
12	276721.72	2189540.24	-	-	
13	276757.05	2189544.26	-	-	
14	276774.62	2189571.95	-	-	
15	276789.71	2189608.04	-	-	
16	276798.7	2189624.02	-	-	
17	276835.5	2189610.62	-	-	
18	276902.28	2189574.8	-	-	
19	276950.74	2189643.44	-	-	
20	276950.96	2189643.76	-	-	
21	276966.44	2189665.02	-	-	

полное наименование должности	подпись	инициалы, фамилия
-------------------------------	---------	-------------------

М.П.

Выписка из Единого государственного реестра недвижимости об объекте недвижимости
Сведения о частях земельного участка

Земельный участок			
вид объекта недвижимости			

Лист № 1 раздела 4	Всего листов раздела 4: 2	Всего разделов: 8	Всего листов выписки: 17
--------------------	---------------------------	-------------------	--------------------------

08.09.2022г. № КУВИ-001/2022-155640361

Кадастровый номер: 47:29:0793001:143

План (чертеж, схема) части земельного участка Учетный номер части: 47:29:0793001:143/2



Масштаб 1:3000 Условные обозначения:

полное наименование должности	подпись	инициалы, фамилия

М.П.

Земельный участок
вид объекта недвижимости

Лист № 2 раздела 4

Всего листов раздела 4: 2

Всего разделов: 8

Всего листов выписки: 17

08.09.2022г. № КУВИ-001/2022-155640361

Кадастровый номер:

47:29:0793001:143

План (чертеж, схема) части земельного участка

Учетный номер части: 47:29:0793001:143/3



Масштаб 1:3000

Условные обозначения:

полное наименование должности

подпись

инициалы, фамилия

М.П.

Выписка из Единого государственного реестра недвижимости об объекте недвижимости
Сведения о частях земельного участка

Земельный участок			
вид объекта недвижимости			

Лист № 1 раздела 4.1	Всего листов раздела 4.1: 1	Всего разделов: 8	Всего листов выписки: 17
----------------------	-----------------------------	-------------------	--------------------------

08.09.2022г. № КУВИ-001/2022-155640361

Кадастровый номер: 47:29:0793001:143

Учетный номер части	Площадь, м2	Содержание ограничения в использовании или ограничения права на объект недвижимости или обременения объекта недвижимости
1	2	3
47:29:0793001:143/1		вид ограничения (обременения): ограничения прав на земельный участок, предусмотренные статьями 56, 56.1 Земельного кодекса Российской Федерации; Срок действия: не установлен; Содержание ограничения (обременения): Особый режим использования земли. Охранная зона
47:29:0793001:143/2	5947	вид ограничения (обременения): ограничения прав на земельный участок, предусмотренные статьями 56, 56.1 Земельного кодекса Российской Федерации; Срок действия: с 2020-12-02; реквизиты документа-основания: доверенность от 20.02.2019 № 78/337-н/78-2019-2-521; иной документ, содержащий описание объекта от 15.10.2020 № PVD-0123/2020-8042; документ, содержащий необходимые для внесения в государственный кадастр недвижимости сведения об установлении или изменении территориальной зоны или зоны с особыми условиями использования территорий, либо об отмене установления такой зоны от 15.10.2020 № PVD-0123/2020-8042; Содержание ограничения (обременения): При установлении охранной зоны предусматриваются определенные ограничения в использовании территории, которые регламентируются Постановлением Правительства РФ от 24 февраля 2009 г. N 160 "О порядке установления охранных зон объектов электросетевого хозяйства и особых условий использования земельных участков, расположенных в границах таких зон"; Реестровый номер границы: 47:29-6.644; Вид объекта реестра границ: Зона с особыми условиями использования территории; Вид зоны по документу: Охранная зона объекта электросетевого хозяйства ВЛ-10 кв от ПС Володарская 37-05; Тип зоны: Охранная зона инженерных коммуникаций; Номер: 013124
47:29:0793001:143/3	5998	вид ограничения (обременения): ограничения прав на земельный участок, предусмотренные статьями 56, 56.1 Земельного кодекса Российской Федерации; Срок действия: с 2021-04-01; реквизиты документа-основания: доверенность от 20.02.2019 № 5959698; документ, содержащий необходимые для внесения в государственный кадастр недвижимости сведения об установлении или изменении территориальной зоны или зоны с особыми условиями использования территорий, либо об отмене установления такой зоны от 21.12.2020 № PVD-0123/2021-13634; иной документ, содержащий описание объекта от 21.12.2020 № PVD-0123/2021-13634; Содержание ограничения (обременения): При установлении охранной зоны предусматриваются определенные ограничения в использовании территории, которые регламентируются Постановлением Правительства РФ от 24 февраля 2009 г. N 160 "О порядке установления охранных зон объектов электросетевого хозяйства и особых условий использования земельных участков, расположенных в границах таких зон"; Реестровый номер границы: 47:29-6.692; Вид объекта реестра границ: Зона с особыми условиями использования территории; Вид зоны по документу: Охранная зона объекта электросетевого хозяйства ВЛ-10 кв №3 от п/с 37 до ЛР-65; Тип зоны: Охранная зона инженерных коммуникаций; Номер: 013122

полное наименование должности	подпись	инициалы, фамилия
-------------------------------	---------	-------------------

М.П.

Выписка из Единого государственного реестра недвижимости об объекте недвижимости
Сведения о частях земельного участка

Земельный участок			
вид объекта недвижимости			
Лист № 1 раздела 4.2	Всего листов раздела 4.2: 4	Всего разделов: 8	Всего листов выписки: 17
08.09.2022г. № КУВИ-001/2022-155640361			
Кадастровый номер:		47:29:0793001:143	

Сведения о характерных точках границы части (частей) земельного участка				
Учетный номер части: 47:29:0793001:143/2				
Система координат				
Номер точки	Координаты, м		Описание закрепления на местности	Средняя квадратичная погрешность определения координат характерных точек границ земельного участка, м
	X	Y		
1	2	3	4	5
1	276721.33	2189804.34	-	-
2	276710.49	2189786.77	-	-
3	276710.19	2189786.29	-	-
4	276786.48	2189740.59	-	-
5	276857.5	2189698.46	-	-
6	276930.35	2189654.97	-	-
7	276950.4	2189642.96	-	-
8	276950.74	2189643.44	-	-
9	276950.96	2189643.76	-	-
10	276962.92	2189660.18	-	-
11	276941.23	2189673.17	-	-
12	276868.34	2189716.68	-	-
13	276797.33	2189758.8	-	-
1	276721.33	2189804.34	-	-
1	276791.9	2189749.88	-	-
2	276791.84	2189749.64	-	-
3	276791.6	2189749.71	-	-
4	276791.66	2189749.95	-	-
1	276791.9	2189749.88	-	-
1	276935.6	2189663.88	-	-
2	276935.62	2189664.12	-	-
3	276935.87	2189664.12	-	-
4	276935.85	2189663.87	-	-

полное наименование должности	подпись	инициалы, фамилия

М.П.

Земельный участок					
вид объекта недвижимости					
Лист № 2 раздела 4.2		Всего листов раздела 4.2: 4		Всего разделов: 8	
08.09.2022г. № КУВИ-001/2022-155640361					
Кадастровый номер:			47:29:0793001:143		
1	276935.6	2189663.88	-	-	-
1	276862.79	2189707.45	-	-	-
2	276862.81	2189707.7	-	-	-
3	276863.06	2189707.68	-	-	-
4	276863.04	2189707.43	-	-	-
1	276862.79	2189707.45	-	-	-

полное наименование должности	подпись	инициалы, фамилия
-------------------------------	---------	-------------------

М.П.

Земельный участок				
вид объекта недвижимости				
Лист № 3 раздела 4.2		Всего листов раздела 4.2: 4		Всего разделов: 8
Всего листов выписки: 17				
08.09.2022г. № КУВИ-001/2022-155640361				
Кадастровый номер:			47:29:0793001:143	
Сведения о характерных точках границы части (частей) земельного участка				
Учетный номер части: 47:29:0793001:143/3				
Система координат				
Номер точки	Координаты, м		Описание закрепления на местности	Средняя квадратичная погрешность определения координат характерных точек границ земельного участка, м
	X	Y		
1	2	3	4	5
1	276878.76	2189715.32	-	-
2	276860.19	2189725.98	-	-
3	276858.95	2189724.4	-	-
4	276816.91	2189749.81	-	-
5	276764.56	2189779.89	-	-
6	276764.56	2189779.69	-	-
7	276764.31	2189779.7	-	-
8	276764.32	2189779.95	-	-
9	276764.46	2189779.94	-	-
10	276738.69	2189795.01	-	-
11	276724	2189803.76	-	-
12	276724.38	2189803.91	-	-
13	276721.93	2189805.31	-	-
14	276710.65	2189787.03	-	-
15	276727.92	2189776.75	-	-
16	276753.91	2189761.56	-	-
17	276806.14	2189731.55	-	-
18	276857.22	2189700.68	-	-
19	276916.38	2189665.74	-	-
20	276951.73	2189644.81	-	-
21	276964.26	2189662.03	-	-
22	276927.21	2189683.96	-	-
23	276927.11	2189683.96	-	-
24	276927.11	2189684.02	-	-
25	276877.29	2189713.44	-	-
1	276878.76	2189715.32	-	-
1	276791.9	2189749.88	-	-

полное наименование должности	подпись	инициалы, фамилия
-------------------------------	---------	-------------------

М.П.

Земельный участок				
вид объекта недвижимости				
Лист № 4 раздела 4.2		Всего листов раздела 4.2: 4		Всего разделов: 8
Всего листов выписки: 17				
08.09.2022г. № КУВИ-001/2022-155640361				
Кадастровый номер:			47:29:0793001:143	
2	276791.84	2189749.64	-	-
3	276791.6	2189749.71	-	-
4	276791.66	2189749.95	-	-
1	276791.9	2189749.88	-	-
1	276816.01	2189749.4	-	-
2	276816.02	2189749.65	-	-
3	276816.27	2189749.64	-	-
4	276816.26	2189749.39	-	-
1	276816.01	2189749.4	-	-
1	276868.18	2189718.91	-	-
2	276868.19	2189719.15	-	-
3	276868.44	2189719.15	-	-
4	276868.43	2189718.9	-	-
1	276868.18	2189718.91	-	-
1	276935.6	2189663.88	-	-
2	276935.62	2189664.12	-	-
3	276935.87	2189664.12	-	-
4	276935.85	2189663.87	-	-
1	276935.6	2189663.88	-	-
1	276862.79	2189707.45	-	-
2	276862.81	2189707.7	-	-
3	276863.06	2189707.68	-	-
4	276863.04	2189707.43	-	-
1	276862.79	2189707.45	-	-

полное наименование должности	подпись	инициалы, фамилия
-------------------------------	---------	-------------------

М.П.

Выписка из Единого государственного реестра недвижимости об объекте недвижимости

Сведения о характеристиках объекта недвижимости

На основании запроса от 07.09.2022, поступившего на рассмотрение 07.09.2022, сообщаем, что согласно записям Единого государственного реестра недвижимости:

Раздел 1 Лист 1

Земельный участок			
вид объекта недвижимости			

Лист № 1 раздела 1	Всего листов раздела 1: 3	Всего разделов: 8	Всего листов выписки: 44
--------------------	---------------------------	-------------------	--------------------------

08.09.2022г. № КУВИ-001/2022-155640391	
Кадастровый номер:	47:29:0793001:149
Номер кадастрового квартала:	47:29:0793001
Дата присвоения кадастрового номера:	08.05.2009

Ранее присвоенный государственный учетный номер:	149
Местоположение:	Местоположение установлено относительно ориентира, расположенного за пределами участка. Ориентир вблизи пос. Володарское, рабочий участок № 61. Почтовый адрес ориентира: Ленинградская область, Лужский район, Володарское сельское поселение, АОЗТ им. Володарского.
Площадь:	189900
Кадастровая стоимость, руб.:	1116612
Кадастровые номера расположенных в пределах земельного участка объектов недвижимости:	данные отсутствуют
Кадастровые номера объектов недвижимости, из которых образован объект недвижимости:	данные отсутствуют
Кадастровые номера образованных объектов недвижимости:	данные отсутствуют
Категория земель:	Земли сельскохозяйственного назначения
Виды разрешенного использования:	для ведения сельского хозяйства
Сведения о кадастровом инженере:	данные отсутствуют
Сведения о лесах, водных объектах и об иных природных объектах, расположенных в пределах земельного участка:	данные отсутствуют
Сведения о том, что земельный участок полностью расположен в границах зоны с особыми условиями использования территории, территории объекта культурного наследия, публичного сервитута:	данные отсутствуют
Сведения о том, что земельный участок расположен в границах особой экономической зоны, территории опережающего социально-экономического развития, зоны территориального развития в Российской Федерации, игровой зоны:	данные отсутствуют

полное наименование должности	подпись	инициалы, фамилия
-------------------------------	---------	-------------------

М.П.

Земельный участок		
вид объекта недвижимости		
Лист № 2 раздела 1	Всего листов раздела 1: 3	Всего разделов: 8
Всего листов выписки: 44		
08.09.2022г. № КУВИ-001/2022-155640391		
Кадастровый номер:	47:29:0793001:149	
Сведения о том, что земельный участок расположен в границах особо охраняемой природной территории, охотничьих угодий, лесничеств:	данные отсутствуют	
Сведения о результатах проведения государственного земельного надзора:	данные отсутствуют	
Сведения о расположении земельного участка в границах территории, в отношении которой утвержден проект межевания территории:	данные отсутствуют	
Условный номер земельного участка:	данные отсутствуют	
Сведения о принятии акта и (или) заключении договора, предусматривающих предоставление в соответствии с земельным законодательством исполнительным органом государственным органом власти или органом местного самоуправления, находящегося в государственной или муниципальной собственности земельного участка для строительства наемного дома социального использования или наемного дома коммерческого использования:	данные отсутствуют	
Сведения о том, что земельный участок или земельные участки образованы на основании решения об изъятии земельного участка и (или) расположенного на нем объекта недвижимости для государственных или муниципальных нужд:	данные отсутствуют	
Сведения о том, что земельный участок образован из земель или земельного участка, государственная собственность на которые не разграничена:	данные отсутствуют	
Сведения о наличии земельного спора о местоположении границ земельных участков:	данные отсутствуют	
Статус записи об объекте недвижимости:	Сведения об объекте недвижимости имеют статус "актуальные, ранее учтенные"	
Особые отметки:	Сведения об ограничениях права на объект недвижимости, обременениях данного объекта, не зарегистрированных в реестре прав, ограничений прав и обременений недвижимого имущества: вид ограничения (обременения): ограничения прав на земельный участок, предусмотренные статьями 56, 56.1 Земельного кодекса Российской Федерации; срок действия не установлен. вид ограничения (обременения): ограничения прав на земельный участок, предусмотренные статьями 56, 56.1 Земельного кодекса Российской Федерации; срок действия не установлен. вид ограничения (обременения): ограничения прав на земельный участок, предусмотренные статьями 56, 56.1 Земельного кодекса Российской Федерации; срок действия не установлен. вид ограничения (обременения): ограничения прав на земельный участок, предусмотренные статьями 56, 56.1	
полное наименование должности	подпись	инициалы, фамилия

М.П.

Земельный участок			
вид объекта недвижимости			
Лист № 3 раздела 1	Всего листов раздела 1: 3	Всего разделов: 8	Всего листов выписки: 44
08.09.2022г. № КУВИ-001/2022-155640391			
Кадастровый номер:		47:29:0793001:149	
		<p>Земельного кодекса Российской Федерации; срок действия: с 14.07.2020; реквизиты документа-основания: постановление Правительства РФ "О порядке установления охранных зон объектов электросетевого хозяйства и особых условий использования земельных участков, расположенных в границах таких зон" от 24.02.2009 № 160 выдан: Правительство Российской Федерации. вид ограничения (обременения): ограничения прав на земельный участок, предусмотренные статьями 56, 56.1 Земельного кодекса Российской Федерации; срок действия: с 26.11.2020; реквизиты документа-основания: доверенность от 20.02.2019 № 78/337-н/78-2019-2-521; иной документ, содержащий описание объекта от 15.10.2020 № PVD-0123/2020-8002; документ, содержащий необходимые для внесения в государственный кадастр недвижимости сведения об установлении или изменении территориальной зоны или зоны с особыми условиями использования территорий, либо об отмене установления такой зоны от 15.10.2020 № PVD-0123/2020-8002. вид ограничения (обременения): ограничения прав на земельный участок, предусмотренные статьями 56, 56.1 Земельного кодекса Российской Федерации; срок действия: с 30.11.2020; реквизиты документа-основания: доверенность от 20.02.2019 № 78/337-н/78-2019-2-521; иной документ, содержащий описание объекта от 15.10.2020 № PVD-0123/2020-8030; документ, содержащий необходимые для внесения в государственный кадастр недвижимости сведения об установлении или изменении территориальной зоны или зоны с особыми условиями использования территорий, либо об отмене установления такой зоны от 15.10.2020 № PVD-0123/2020-8030. вид ограничения (обременения): ограничения прав на земельный участок, предусмотренные статьями 56, 56.1 Земельного кодекса Российской Федерации; срок действия: с 01.12.2020; реквизиты документа-основания: доверенность от 20.02.2019 № 78/337-н/78-2019-2-521; иной документ, содержащий описание объекта от 15.10.2020 № PVD-0123/2020-8129; документ, содержащий необходимые для внесения в государственный кадастр недвижимости сведения об установлении или изменении территориальной зоны или зоны с особыми условиями использования территорий, либо об отмене установления такой зоны от 15.10.2020 № PVD-0123/2020-8125.</p>	
Получатель выписки:		Сашко Анастасия Леонидовна	

полное наименование должности	подпись	инициалы, фамилия

М.П.

Выписка из Единого государственного реестра недвижимости об объекте недвижимости

Сведения о зарегистрированных правах

Земельный участок			
вид объекта недвижимости			
Лист № 1 раздела 2	Всего листов раздела 2: 2	Всего разделов: 8	Всего листов выписки: 44
08.09.2022г. № КУВИ-001/2022-155640391			
Кадастровый номер:		47:29:0793001:149	
1	Правообладатель (правообладатели):	1.1	Общество с ограниченной ответственностью "Племенной завод"Урожай", ИНН: 4710021620
2	Вид, номер, дата и время государственной регистрации права:	2.1	Собственность 47-78-23/048/2009-284 17.07.2009 00:00:00
3	Сведения об осуществлении государственной регистрации сделки, права без необходимого в силу закона согласия третьего лица, органа:	3.1	данные отсутствуют
4	Ограничение прав и обременение объекта недвижимости:		
4.1	вид:	Прочие ограничения прав и обременения объекта недвижимости	
	дата государственной регистрации:	17.07.2009 00:00:00	
	номер государственной регистрации:	47-78-23/048/2009-284	
	срок, на который установлено ограничение прав и обременение объекта недвижимости:	данные отсутствуют	
	лицо, в пользу которого установлено ограничение прав и обременение объекта недвижимости:	данные о правообладателе отсутствуют	
	основание государственной регистрации:	Кадастровый паспорт земельного участка (выписка из государственного кадастра недвижимости), № 4729-202/09-6672, выдан 08.05.2009, Управлением Роснедвижимости по Ленинградской области. Территориальный отдел по Лужскому району	
	сведения об осуществлении государственной регистрации сделки, права, ограничения права без необходимого в силу закона согласия третьего лица, органа:	данные отсутствуют	
	сведения об управляющем залогом и о договоре управления залогом, если такой договор заключен для управления ипотекой:	данные отсутствуют	
5	Договоры участия в долевом строительстве:	не зарегистрировано	
6	Заявленные в судебном порядке права требования:	данные отсутствуют	
7	Сведения о возражении в отношении зарегистрированного права:	данные отсутствуют	
8	Сведения о наличии решения об изъятии объекта недвижимости для государственных и муниципальных нужд:	данные отсутствуют	

полное наименование должности	подпись	инициалы, фамилия
-------------------------------	---------	-------------------

М.П.

Земельный участок		
вид объекта недвижимости		
Лист № 2 раздела 2	Всего листов раздела 2: 2	Всего разделов: 8
Всего листов выписки: 44		
08.09.2022г. № КУВИ-001/2022-155640391		
Кадастровый номер:		47:29:0793001:149
9	Сведения о невозможности государственной регистрации без личного участия правообладателя или его законного представителя:	данные отсутствуют
10	Правопритязания и сведения о наличии поступивших, но не рассмотренных заявлений о проведении государственной регистрации права (перехода, прекращения права), ограничения права или обременения объекта недвижимости, сделки в отношении объекта недвижимости:	отсутствуют
11	Сведения о невозможности государственной регистрации перехода, прекращения, ограничения права на земельный участок из земель сельскохозяйственного назначения:	данные отсутствуют

полное наименование должности	подпись	инициалы, фамилия

М.П.

Выписка из Единого государственного реестра недвижимости об объекте недвижимости
 Описание местоположения земельного участка

Земельный участок			
вид объекта недвижимости			
Лист № 1 раздела 3	Всего листов раздела 3: 1	Всего разделов: 8	Всего листов выписки: 44
08.09.2022г. № КУВИ-001/2022-155640391			
Кадастровый номер:		47:29:0793001:149	

План (чертеж, схема) земельного участка



Масштаб 1:6000 Условные обозначения:

полное наименование должности	подпись	инициалы, фамилия

М.П.

Выписка из Единого государственного реестра недвижимости об объекте недвижимости

Описание местоположения земельного участка

Земельный участок			
вид объекта недвижимости			

Лист № 1 раздела 3.1	Всего листов раздела 3.1: 9	Всего разделов: 8	Всего листов выписки: 44
----------------------	-----------------------------	-------------------	--------------------------

08.09.2022г. № КУВИ-001/2022-155640391

Кадастровый номер: 47:29:0793001:149

Описание местоположения границ земельного участка

№ п/п	Номер точки		Дирекционный угол	Горизонтальное проложение, м	Описание закрепления на местности	Кадастровые номера смежных участков	Сведения об адресах правообладателей смежных земельных участков
	начальн ая	конечн ая					
1	2	3	4	5	6	7	8
1	1.1.1	1.1.2	145°29.0`	39.8	данные отсутствуют	47:29:0000000:33691(1)	адрес отсутствует
2	1.1.2	1.1.3	145°29.2`	380.59	данные отсутствуют	47:29:0000000:33691(1)	адрес отсутствует
3	1.1.3	1.1.4	252°0.0`	78.31	данные отсутствуют	данные отсутствуют	данные отсутствуют
4	1.1.4	1.1.5	253°54.7`	55.17	данные отсутствуют	данные отсутствуют	данные отсутствуют
5	1.1.5	1.1.6	158°18.7`	3.79	данные отсутствуют	данные отсутствуют	данные отсутствуют
6	1.1.6	1.1.7	75°18.0`	53.36	данные отсутствуют	данные отсутствуют	данные отсутствуют
7	1.1.7	1.1.8	76°22.5`	36.47	данные отсутствуют	данные отсутствуют	данные отсутствуют
8	1.1.8	1.1.9	76°21.4`	47.1	данные отсутствуют	данные отсутствуют	данные отсутствуют
9	1.1.9	1.1.10	145°28.6`	188.29	данные отсутствуют	47:29:0000000:33691(1)	адрес отсутствует
10	1.1.10	1.1.11	258°41.9`	47.82	данные отсутствуют	данные отсутствуют	данные отсутствуют
11	1.1.11	1.1.12	258°41.8`	378.02	данные отсутствуют	данные отсутствуют	данные отсутствуют
12	1.1.12	1.1.13	268°26.8`	60.49	данные отсутствуют	данные отсутствуют	данные отсутствуют
13	1.1.13	1.1.14	319°45.3`	49.05	данные отсутствуют	данные отсутствуют	данные отсутствуют
14	1.1.14	1.1.15	355°2.1`	214.8	данные отсутствуют	данные отсутствуют	данные отсутствуют
15	1.1.15	1.1.16	355°46.1`	146.64	данные отсутствуют	данные отсутствуют	данные отсутствуют
16	1.1.16	1.1.17	21°39.3`	80.89	данные отсутствуют	данные отсутствуют	данные отсутствуют
17	1.1.17	1.1.18	132°19.7`	18.5	данные отсутствуют	данные отсутствуют	данные отсутствуют
18	1.1.18	1.1.19	113°55.6`	17.97	данные отсутствуют	данные отсутствуют	данные отсутствуют
19	1.1.19	1.1.20	47°59.8`	18.26	данные отсутствуют	данные отсутствуют	данные отсутствуют
20	1.1.20	1.1.21	345°57.4`	19.7	данные отсутствуют	данные отсутствуют	данные отсутствуют
21	1.1.21	1.1.22	301°15.5`	25.63	данные отсутствуют	данные отсутствуют	данные отсутствуют
22	1.1.22	1.1.23	60°30.5`	72.17	данные отсутствуют	данные отсутствуют	данные отсутствуют
23	1.1.23	1.1.24	50°57.6`	23.08	данные отсутствуют	данные отсутствуют	данные отсутствуют
24	1.1.24	1.1.25	50°58.1`	65.83	данные отсутствуют	данные отсутствуют	данные отсутствуют
25	1.1.25	1.1.1	50°57.2`	11.32	данные отсутствуют	данные отсутствуют	данные отсутствуют

полное наименование должности	подпись	инициалы, фамилия
-------------------------------	---------	-------------------

М.П.

Земельный участок							
вид объекта недвижимости							
Лист № 2 раздела 3.1		Всего листов раздела 3.1: 9		Всего разделов: 8		Всего листов выписки: 44	
08.09.2022г. № КУВИ-001/2022-155640391							
Кадастровый номер:				47:29:0793001:149			
26	1.2.26	1.2.27	85°14.2'	0.24	данные отсутствуют	данные отсутствуют	данные отсутствуют
27	1.2.27	1.2.28	355°25.6'	0.25	данные отсутствуют	данные отсутствуют	данные отсутствуют
28	1.2.28	1.2.29	265°14.2'	0.24	данные отсутствуют	данные отсутствуют	данные отсутствуют
29	1.2.29	1.2.26	175°25.6'	0.25	данные отсутствуют	данные отсутствуют	данные отсутствуют
30	1.3.30	1.3.31	87°36.8'	0.24	данные отсутствуют	данные отсутствуют	данные отсутствуют
31	1.3.31	1.3.32	355°25.6'	0.25	данные отсутствуют	данные отсутствуют	данные отсутствуют
32	1.3.32	1.3.33	267°36.8'	0.24	данные отсутствуют	данные отсутствуют	данные отсутствуют
33	1.3.33	1.3.30	175°25.6'	0.25	данные отсутствуют	данные отсутствуют	данные отсутствуют
34	1.4.34	1.4.35	85°25.6'	0.25	данные отсутствуют	данные отсутствуют	данные отсутствуют
35	1.4.35	1.4.36	357°42.5'	0.25	данные отсутствуют	данные отсутствуют	данные отсутствуют
36	1.4.36	1.4.37	265°25.6'	0.25	данные отсутствуют	данные отсутствуют	данные отсутствуют
37	1.4.37	1.4.34	177°42.5'	0.25	данные отсутствуют	данные отсутствуют	данные отсутствуют
38	1.5.38	1.5.39	85°14.2'	0.24	данные отсутствуют	данные отсутствуют	данные отсутствуют
39	1.5.39	1.5.40	355°25.6'	0.25	данные отсутствуют	данные отсутствуют	данные отсутствуют
40	1.5.40	1.5.41	265°25.6'	0.25	данные отсутствуют	данные отсутствуют	данные отсутствуют
41	1.5.41	1.5.38	173°9.4'	0.25	данные отсутствуют	данные отсутствуют	данные отсутствуют
42	1.6.42	1.6.43	85°14.2'	0.24	данные отсутствуют	данные отсутствуют	данные отсутствуют
43	1.6.43	1.6.44	357°42.5'	0.25	данные отсутствуют	данные отсутствуют	данные отсутствуют
44	1.6.44	1.6.45	265°25.6'	0.25	данные отсутствуют	данные отсутствуют	данные отсутствуют
45	1.6.45	1.6.42	175°25.6'	0.25	данные отсутствуют	данные отсутствуют	данные отсутствуют
46	1.7.46	1.7.47	85°25.6'	0.25	данные отсутствуют	данные отсутствуют	данные отсутствуют
47	1.7.47	1.7.48	355°25.6'	0.25	данные отсутствуют	данные отсутствуют	данные отсутствуют
48	1.7.48	1.7.49	265°25.6'	0.25	данные отсутствуют	данные отсутствуют	данные отсутствуют
49	1.7.49	1.7.46	175°25.6'	0.25	данные отсутствуют	данные отсутствуют	данные отсутствуют
50	1.8.50	1.8.51	87°42.5'	0.25	данные отсутствуют	данные отсутствуют	данные отсутствуют
51	1.8.51	1.8.52	357°42.5'	0.25	данные отсутствуют	данные отсутствуют	данные отсутствуют
52	1.8.52	1.8.53	265°25.6'	0.25	данные отсутствуют	данные отсутствуют	данные отсутствуют
53	1.8.53	1.8.50	177°36.8'	0.24	данные отсутствуют	данные отсутствуют	данные отсутствуют
54	1.9.54	1.9.55	85°14.2'	0.24	данные отсутствуют	данные отсутствуют	данные отсутствуют
55	1.9.55	1.9.56	357°42.5'	0.25	данные отсутствуют	данные отсутствуют	данные отсутствуют
56	1.9.56	1.9.57	265°25.6'	0.25	данные отсутствуют	данные отсутствуют	данные отсутствуют
57	1.9.57	1.9.54	175°25.6'	0.25	данные отсутствуют	данные отсутствуют	данные отсутствуют
58	1.10.58	1.10.59	85°25.6'	0.25	данные отсутствуют	данные отсутствуют	данные отсутствуют

полное наименование должности	подпись	инициалы, фамилия
-------------------------------	---------	-------------------

М.П.

Земельный участок							
вид объекта недвижимости							
Лист № 3 раздела 3.1		Всего листов раздела 3.1: 9		Всего разделов: 8		Всего листов выписки: 44	
08.09.2022г. № КУВИ-001/2022-155640391							
Кадастровый номер:				47:29:0793001:149			
59	1.10.59	1.10.60	355°36.1'	0.26	данные отсутствуют	данные отсутствуют	данные отсутствуют
60	1.10.60	1.10.61	265°25.6'	0.25	данные отсутствуют	данные отсутствуют	данные отсутствуют
61	1.10.61	1.10.58	175°36.1'	0.26	данные отсутствуют	данные отсутствуют	данные отсутствуют
62	1.11.62	1.11.63	83°9.4'	0.25	данные отсутствуют	данные отсутствуют	данные отсутствуют
63	1.11.63	1.11.64	355°25.6'	0.25	данные отсутствуют	данные отсутствуют	данные отсутствуют
64	1.11.64	1.11.65	263°9.4'	0.25	данные отсутствуют	данные отсутствуют	данные отсутствуют
65	1.11.65	1.11.62	175°25.6'	0.25	данные отсутствуют	данные отсутствуют	данные отсутствуют
66	1.12.66	1.12.67	87°42.5'	0.25	данные отсутствуют	данные отсутствуют	данные отсутствуют
67	1.12.67	1.12.68	355°36.1'	0.26	данные отсутствуют	данные отсутствуют	данные отсутствуют
68	1.12.68	1.12.69	263°9.4'	0.25	данные отсутствуют	данные отсутствуют	данные отсутствуют
69	1.12.69	1.12.66	175°14.2'	0.24	данные отсутствуют	данные отсутствуют	данные отсутствуют
70	1.13.70	1.13.71	85°25.6'	0.25	данные отсутствуют	данные отсутствуют	данные отсутствуют
71	1.13.71	1.13.72	355°25.6'	0.25	данные отсутствуют	данные отсутствуют	данные отсутствуют
72	1.13.72	1.13.73	265°25.6'	0.25	данные отсутствуют	данные отсутствуют	данные отсутствуют
73	1.13.73	1.13.70	175°25.6'	0.25	данные отсутствуют	данные отсутствуют	данные отсутствуют
74	1.14.74	1.14.75	85°25.6'	0.25	данные отсутствуют	данные отсутствуют	данные отсутствуют
75	1.14.75	1.14.76	355°25.6'	0.25	данные отсутствуют	данные отсутствуют	данные отсутствуют
76	1.14.76	1.14.77	265°25.6'	0.25	данные отсутствуют	данные отсутствуют	данные отсутствуют
77	1.14.77	1.14.74	175°25.6'	0.25	данные отсутствуют	данные отсутствуют	данные отсутствуют
78	1.15.78	1.15.79	85°25.6'	0.25	данные отсутствуют	данные отсутствуют	данные отсутствуют
79	1.15.79	1.15.80	355°25.6'	0.25	данные отсутствуют	данные отсутствуют	данные отсутствуют
80	1.15.80	1.15.81	265°25.6'	0.25	данные отсутствуют	данные отсутствуют	данные отсутствуют
81	1.15.81	1.15.78	175°25.6'	0.25	данные отсутствуют	данные отсутствуют	данные отсутствуют
82	1.16.82	1.16.83	85°25.6'	0.25	данные отсутствуют	данные отсутствуют	данные отсутствуют
83	1.16.83	1.16.84	355°25.6'	0.25	данные отсутствуют	данные отсутствуют	данные отсутствуют
84	1.16.84	1.16.85	265°25.6'	0.25	данные отсутствуют	данные отсутствуют	данные отсутствуют
85	1.16.85	1.16.82	175°25.6'	0.25	данные отсутствуют	данные отсутствуют	данные отсутствуют
86	1.17.86	1.17.87	83°9.4'	0.25	данные отсутствуют	данные отсутствуют	данные отсутствуют
87	1.17.87	1.17.88	355°25.6'	0.25	данные отсутствуют	данные отсутствуют	данные отсутствуют
88	1.17.88	1.17.89	265°14.2'	0.24	данные отсутствуют	данные отсутствуют	данные отсутствуют
89	1.17.89	1.17.86	177°47.8'	0.26	данные отсутствуют	данные отсутствуют	данные отсутствуют
90	1.18.90	1.18.91	85°25.6'	0.25	данные отсутствуют	данные отсутствуют	данные отсутствуют
91	1.18.91	1.18.92	355°25.6'	0.25	данные отсутствуют	данные отсутствуют	данные отсутствуют

полное наименование должности	подпись	инициалы, фамилия
-------------------------------	---------	-------------------

М.П.

Земельный участок							
вид объекта недвижимости							
Лист № 4 раздела 3.1		Всего листов раздела 3.1: 9		Всего разделов: 8		Всего листов выписки: 44	
08.09.2022г. № КУВИ-001/2022-155640391							
Кадастровый номер:				47:29:0793001:149			
92	1.18.92	1.18.93	265°25.6´	0.25	данные отсутствуют	данные отсутствуют	данные отсутствуют
93	1.18.93	1.18.90	175°25.6´	0.25	данные отсутствуют	данные отсутствуют	данные отсутствуют
94	1.19.94	1.19.95	85°14.2´	0.24	данные отсутствуют	данные отсутствуют	данные отсутствуют
95	1.19.95	1.19.96	355°25.6´	0.25	данные отсутствуют	данные отсутствуют	данные отсутствуют
96	1.19.96	1.19.97	265°25.6´	0.25	данные отсутствуют	данные отсутствуют	данные отсутствуют
97	1.19.97	1.19.94	173°9.4´	0.25	данные отсутствуют	данные отсутствуют	данные отсутствуют
98	1.20.98	1.20.99	85°14.2´	0.24	данные отсутствуют	данные отсутствуют	данные отсутствуют
99	1.20.99	1.20.10 0	355°25.6´	0.25	данные отсутствуют	данные отсутствуют	данные отсутствуют
100	1.20.100	1.20.10 1	265°25.6´	0.25	данные отсутствуют	данные отсутствуют	данные отсутствуют
101	1.20.101	1.20.98	173°9.4´	0.25	данные отсутствуют	данные отсутствуют	данные отсутствуют
102	1.21.102	1.21.10 3	85°25.6´	0.25	данные отсутствуют	данные отсутствуют	данные отсутствуют
103	1.21.103	1.21.10 4	355°25.6´	0.25	данные отсутствуют	данные отсутствуют	данные отсутствуют
104	1.21.104	1.21.10 5	265°25.6´	0.25	данные отсутствуют	данные отсутствуют	данные отсутствуют
105	1.21.105	1.21.10 2	175°25.6´	0.25	данные отсутствуют	данные отсутствуют	данные отсутствуют
106	1.22.106	1.22.10 7	85°25.6´	0.25	данные отсутствуют	данные отсутствуют	данные отсутствуют
107	1.22.107	1.22.10 8	355°25.6´	0.25	данные отсутствуют	данные отсутствуют	данные отсутствуют
108	1.22.108	1.22.10 9	265°25.6´	0.25	данные отсутствуют	данные отсутствуют	данные отсутствуют
109	1.22.109	1.22.10 6	175°25.6´	0.25	данные отсутствуют	данные отсутствуют	данные отсутствуют
110	1.23.110	1.23.11 1	85°25.6´	0.25	данные отсутствуют	данные отсутствуют	данные отсутствуют
111	1.23.111	1.23.11 2	355°25.6´	0.25	данные отсутствуют	данные отсутствуют	данные отсутствуют
112	1.23.112	1.23.11 3	265°25.6´	0.25	данные отсутствуют	данные отсутствуют	данные отсутствуют

полное наименование должности	подпись	инициалы, фамилия
-------------------------------	---------	-------------------

М.П.

Земельный участок							
вид объекта недвижимости							
Лист № 5 раздела 3.1		Всего листов раздела 3.1: 9		Всего разделов: 8		Всего листов выписки: 44	
08.09.2022г. № КУВИ-001/2022-155640391							
Кадастровый номер:				47:29:0793001:149			
113	1.23.113	1.23.110	175°25.6´	0.25	данные отсутствуют	данные отсутствуют	данные отсутствуют
114	1.24.114	1.24.115	85°14.2´	0.24	данные отсутствуют	данные отсутствуют	данные отсутствуют
115	1.24.115	1.24.116	357°42.5´	0.25	данные отсутствуют	данные отсутствуют	данные отсутствуют
116	1.24.116	1.24.117	265°25.6´	0.25	данные отсутствуют	данные отсутствуют	данные отсутствуют
117	1.24.117	1.24.114	175°25.6´	0.25	данные отсутствуют	данные отсутствуют	данные отсутствуют
118	1.25.118	1.25.119	85°25.6´	0.25	данные отсутствуют	данные отсутствуют	данные отсутствуют
119	1.25.119	1.25.120	355°25.6´	0.25	данные отсутствуют	данные отсутствуют	данные отсутствуют
120	1.25.120	1.25.121	265°25.6´	0.25	данные отсутствуют	данные отсутствуют	данные отсутствуют
121	1.25.121	1.25.118	175°25.6´	0.25	данные отсутствуют	данные отсутствуют	данные отсутствуют
122	1.26.122	1.26.123	83°9.4´	0.25	данные отсутствуют	данные отсутствуют	данные отсутствуют
123	1.26.123	1.26.124	355°25.6´	0.25	данные отсутствуют	данные отсутствуют	данные отсутствуют
124	1.26.124	1.26.125	263°9.4´	0.25	данные отсутствуют	данные отсутствуют	данные отсутствуют
125	1.26.125	1.26.126	175°25.6´	0.25	данные отсутствуют	данные отсутствуют	данные отсутствуют
126	1.27.126	1.27.127	85°25.6´	0.25	данные отсутствуют	данные отсутствуют	данные отсутствуют
127	1.27.127	1.27.128	355°25.6´	0.25	данные отсутствуют	данные отсутствуют	данные отсутствуют
128	1.27.128	1.27.129	265°25.6´	0.25	данные отсутствуют	данные отсутствуют	данные отсутствуют
129	1.27.129	1.27.126	175°25.6´	0.25	данные отсутствуют	данные отсутствуют	данные отсутствуют
130	1.28.130	1.28.131	85°25.6´	0.25	данные отсутствуют	данные отсутствуют	данные отсутствуют

полное наименование должности	подпись	инициалы, фамилия
-------------------------------	---------	-------------------

М.П.

Земельный участок							
вид объекта недвижимости							
Лист № 6 раздела 3.1		Всего листов раздела 3.1: 9		Всего разделов: 8		Всего листов выписки: 44	
08.09.2022г. № КУВИ-001/2022-155640391							
Кадастровый номер:				47:29:0793001:149			
131	1.28.131	1.28.132	355°25.6'	0.25	данные отсутствуют	данные отсутствуют	данные отсутствуют
132	1.28.132	1.28.133	265°25.6'	0.25	данные отсутствуют	данные отсутствуют	данные отсутствуют
133	1.28.133	1.28.130	175°25.6'	0.25	данные отсутствуют	данные отсутствуют	данные отсутствуют
134	1.29.134	1.29.135	85°25.6'	0.25	данные отсутствуют	данные отсутствуют	данные отсутствуют
135	1.29.135	1.29.136	355°25.6'	0.25	данные отсутствуют	данные отсутствуют	данные отсутствуют
136	1.29.136	1.29.137	265°25.6'	0.25	данные отсутствуют	данные отсутствуют	данные отсутствуют
137	1.29.137	1.29.134	175°25.6'	0.25	данные отсутствуют	данные отсутствуют	данные отсутствуют
138	1.30.138	1.30.139	85°36.1'	0.26	данные отсутствуют	данные отсутствуют	данные отсутствуют
139	1.30.139	1.30.140	355°25.6'	0.25	данные отсутствуют	данные отсутствуют	данные отсутствуют
140	1.30.140	1.30.141	265°25.6'	0.25	данные отсутствуют	данные отсутствуют	данные отсутствуют
141	1.30.141	1.30.138	177°42.5'	0.25	данные отсутствуют	данные отсутствуют	данные отсутствуют
142	1.31.142	1.31.143	85°25.6'	0.25	данные отсутствуют	данные отсутствуют	данные отсутствуют
143	1.31.143	1.31.144	355°25.6'	0.25	данные отсутствуют	данные отсутствуют	данные отсутствуют
144	1.31.144	1.31.145	265°25.6'	0.25	данные отсутствуют	данные отсутствуют	данные отсутствуют
145	1.31.145	1.31.142	175°25.6'	0.25	данные отсутствуют	данные отсутствуют	данные отсутствуют
146	1.32.146	1.32.147	329°54.0'	5.0	данные отсутствуют	данные отсутствуют	данные отсутствуют
147	1.32.147	1.32.148	269°53.1'	5.0	данные отсутствуют	данные отсутствуют	данные отсутствуют
148	1.32.148	1.32.149	210°3.5'	4.99	данные отсутствуют	данные отсутствуют	данные отсутствуют

полное наименование должности	подпись	инициалы, фамилия
-------------------------------	---------	-------------------

М.П.

Земельный участок							
вид объекта недвижимости							
Лист № 7 раздела 3.1		Всего листов раздела 3.1: 9		Всего разделов: 8		Всего листов выписки: 44	
08.09.2022г. № КУВИ-001/2022-155640391							
Кадастровый номер:				47:29:0793001:149			
149	1.32.149	1.32.150	149°59.9'	5.0	данные отсутствуют	данные отсутствуют	данные отсутствуют
150	1.32.150	1.32.151	89°53.1'	5.0	данные отсутствуют	данные отсутствуют	данные отсутствуют
151	1.32.151	1.32.146	30°9.4'	5.0	данные отсутствуют	данные отсутствуют	данные отсутствуют
152	1.33.152	1.33.153	318°34.0'	5.0	данные отсутствуют	данные отсутствуют	данные отсутствуют
153	1.33.153	1.33.154	258°34.7'	5.0	данные отсутствуют	данные отсутствуют	данные отсутствуют
154	1.33.154	1.33.155	198°32.6'	5.0	данные отсутствуют	данные отсутствуют	данные отсутствуют
155	1.33.155	1.33.156	138°39.1'	5.0	данные отсутствуют	данные отсутствуют	данные отсутствуют
156	1.33.156	1.33.157	78°34.7'	5.0	данные отсутствуют	данные отсутствуют	данные отсутствуют
157	1.33.157	1.33.158	18°39.1'	5.0	данные отсутствуют	данные отсутствуют	данные отсутствуют
158	1.34.158	1.34.159	326°20.5'	5.0	данные отсутствуют	данные отсутствуют	данные отсутствуют
159	1.34.159	1.34.160	266°20.3'	5.01	данные отсутствуют	данные отсутствуют	данные отсутствуют
160	1.34.160	1.34.161	206°15.4'	5.0	данные отсутствуют	данные отсутствуют	данные отсутствуют
161	1.34.161	1.34.162	146°20.5'	5.0	данные отсутствуют	данные отсутствуют	данные отсутствуют
162	1.34.162	1.34.163	86°19.9'	5.0	данные отсутствуют	данные отсутствуют	данные отсутствуют
163	1.34.163	1.34.158	26°21.6'	5.0	данные отсутствуют	данные отсутствуют	данные отсутствуют
164	1.35.164	1.35.165	329°59.9'	5.0	данные отсутствуют	данные отсутствуют	данные отсутствуют
165	1.35.165	1.35.166	270°0.0'	5.0	данные отсутствуют	данные отсутствуют	данные отсутствуют
166	1.35.166	1.35.167	210°0.1'	5.0	данные отсутствуют	данные отсутствуют	данные отсутствуют

полное наименование должности	подпись	инициалы, фамилия
-------------------------------	---------	-------------------

М.П.

Земельный участок							
вид объекта недвижимости							
Лист № 8 раздела 3.1		Всего листов раздела 3.1: 9		Всего разделов: 8		Всего листов выписки: 44	
08.09.2022г. № КУВИ-001/2022-155640391							
Кадастровый номер:				47:29:0793001:149			
167	1.35.167	1.35.168	150°34.4'	5.01	данные отсутствуют	данные отсутствуют	данные отсутствуют
168	1.35.168	1.35.169	89°53.1'	5.0	данные отсутствуют	данные отсутствуют	данные отсутствуют
169	1.35.169	1.35.164	30°0.1'	5.0	данные отсутствуют	данные отсутствуют	данные отсутствуют
170	1.36.170	1.36.171	325°34.8'	5.01	данные отсутствуют	данные отсутствуют	данные отсутствуют
171	1.36.171	1.36.172	265°31.3'	5.0	данные отсутствуют	данные отсутствуют	данные отсутствуют
172	1.36.172	1.36.173	205°41.7'	5.0	данные отсутствуют	данные отсутствуют	данные отсутствуют
173	1.36.173	1.36.174	145°30.9'	5.0	данные отсутствуют	данные отсутствуют	данные отсутствуют
174	1.36.174	1.36.175	85°38.7'	5.0	данные отсутствуют	данные отсутствуют	данные отсутствуют
175	1.36.175	1.36.170	25°35.5'	5.0	данные отсутствуют	данные отсутствуют	данные отсутствуют
176	1.37.176	1.37.177	327°19.6'	5.0	данные отсутствуют	данные отсутствуют	данные отсутствуют
177	1.37.177	1.37.178	267°15.1'	5.01	данные отсутствуют	данные отсутствуют	данные отсутствуют
178	1.37.178	1.37.179	207°17.0'	5.0	данные отсутствуют	данные отсутствуют	данные отсутствуют
179	1.37.179	1.37.180	147°19.6'	5.0	данные отсутствуют	данные отсутствуют	данные отсутствуют
180	1.37.180	1.37.181	87°22.0'	5.01	данные отсутствуют	данные отсутствуют	данные отсутствуют
181	1.37.181	1.37.176	27°13.9'	5.0	данные отсутствуют	данные отсутствуют	данные отсутствуют
182	1.38.182	1.38.183	315°35.3'	6.19	данные отсутствуют	данные отсутствуют	данные отсутствуют
183	1.38.183	1.38.184	247°33.6'	7.34	данные отсутствуют	данные отсутствуют	данные отсутствуют
184	1.38.184	1.38.185	231°50.0'	6.89	данные отсутствуют	данные отсутствуют	данные отсутствуют

полное наименование должности	подпись	инициалы, фамилия
-------------------------------	---------	-------------------

М.П.

Земельный участок								
вид объекта недвижимости								
Лист № 9 раздела 3.1		Всего листов раздела 3.1: 9			Всего разделов: 8		Всего листов выписки: 44	
08.09.2022г. № КУВИ-001/2022-155640391								
Кадастровый номер:				47:29:0793001:149				
185	1.38.185	1.38.186	154°36.1`	6.15	данные отсутствуют	данные отсутствуют	данные отсутствуют	
186	1.38.186	1.38.187	69°39.6`	8.08	данные отсутствуют	данные отсутствуют	данные отсутствуют	
187	1.38.187	1.38.182	49°29.8`	8.3	данные отсутствуют	данные отсутствуют	данные отсутствуют	

полное наименование должности	подпись	инициалы, фамилия

М.П.

Выписка из Единого государственного реестра недвижимости об объекте недвижимости

Описание местоположения земельного участка

Земельный участок			
вид объекта недвижимости			
Лист № 1 раздела 3.2	Всего листов раздела 3.2: 8	Всего разделов: 8	Всего листов выписки: 44
08.09.2022г. № КУВИ-001/2022-155640391			
Кадастровый номер:		47:29:0793001:149	

Сведения о характерных точках границы земельного участка				
Система координат МСК 47 зона 2				
Номер точки	Координаты, м		Описание закрепления на местности	Средняя квадратичная погрешность определения координат характерных точек границ земельного участка, м
	X	Y		
1	2	3	4	5
1	278213.81	2188994.39	-	-
2	278213.83	2188994.63	-	-
3	278214.08	2188994.61	-	-
4	278214.06	2188994.37	-	-
5	278213.81	2188994.39	-	-
1	278071.21	2189070.62	-	-
2	278071.22	2189070.86	-	-
3	278071.47	2189070.84	-	-
4	278071.46	2189070.6	-	-
5	278071.21	2189070.62	-	-
1	277951.78	2189175.79	-	-
2	277951.8	2189176.04	-	-
3	277952.05	2189176.03	-	-
4	277952.03	2189175.78	-	-
5	277951.78	2189175.79	-	-
1	277945.6	2189157.35	-	-
2	277945.62	2189157.59	-	-
3	277945.87	2189157.57	-	-
4	277945.85	2189157.32	-	-
5	277945.6	2189157.35	-	-
1	278205.26	2188988.28	-	-
2	278205.28	2188988.52	-	-
3	278205.53	2188988.51	-	-
4	278205.51	2188988.26	-	-

полное наименование должности	подпись	инициалы, фамилия

М.П.

Земельный участок

вид объекта недвижимости

Лист № 2 раздела 3.2

Всего листов раздела 3.2: 8

Всего разделов: 8

Всего листов выписки: 44

08.09.2022г. № КУВИ-001/2022-155640391

Кадастровый номер:

47:29:0793001:149

5	278205.26	2188988.28	-	-
1	278285.18	2188927.22	-	-
2	278285.2	2188927.47	-	-
3	278285.45	2188927.45	-	-
4	278285.43	2188927.2	-	-
5	278285.18	2188927.22	-	-
1	278289.2	2188930.09	-	-
2	278289.21	2188930.34	-	-
3	278289.46	2188930.33	-	-
4	278289.44	2188930.08	-	-
5	278289.2	2188930.09	-	-
1	278292.22	2188934.09	-	-
2	278292.24	2188934.33	-	-
3	278292.49	2188934.32	-	-
4	278292.47	2188934.07	-	-
5	278292.22	2188934.09	-	-
1	278080.68	2189086.09	-	-
2	278080.7	2189086.34	-	-
3	278080.96	2189086.32	-	-
4	278080.94	2189086.07	-	-
5	278080.68	2189086.09	-	-
1	278200.72	2188981.99	-	-
2	278200.75	2188982.24	-	-
3	278201	2188982.22	-	-
4	278200.97	2188981.97	-	-
5	278200.72	2188981.99	-	-
1	277948.49	2189165.95	-	-
2	277948.5	2189166.2	-	-
3	277948.76	2189166.18	-	-
4	277948.73	2189165.93	-	-
5	277948.49	2189165.95	-	-
1	278302.82	2188944.16	-	-
2	278302.84	2188944.41	-	-

полное наименование должности

подпись

инициалы, фамилия

М.П.

Земельный участок					
вид объекта недвижимости					
Лист № 3 раздела 3.2		Всего листов раздела 3.2: 8		Всего разделов: 8	Всего листов выписки: 44
08.09.2022г. № КУВИ-001/2022-155640391					
Кадастровый номер:			47:29:0793001:149		
3	278303.09	2188944.39	-	-	
4	278303.07	2188944.14	-	-	
5	278302.82	2188944.16	-	-	
1	277896.59	2189228.93	-	-	
2	277896.61	2189229.18	-	-	
3	277896.86	2189229.16	-	-	
4	277896.84	2189228.91	-	-	
5	277896.59	2189228.93	-	-	
1	277994.8	2189161.17	-	-	
2	277994.82	2189161.42	-	-	
3	277995.07	2189161.4	-	-	
4	277995.05	2189161.15	-	-	
5	277994.8	2189161.17	-	-	
1	278012.6	2189121.78	-	-	
2	278012.62	2189122.03	-	-	
3	278012.87	2189122.01	-	-	
4	278012.85	2189121.76	-	-	
5	278012.6	2189121.78	-	-	
1	278307.27	2188945.92	-	-	
2	278307.3	2188946.17	-	-	
3	278307.55	2188946.15	-	-	
4	278307.53	2188945.91	-	-	
5	278307.27	2188945.92	-	-	
1	278075.31	2189078.38	-	-	
2	278075.33	2189078.63	-	-	
3	278075.58	2189078.61	-	-	
4	278075.56	2189078.36	-	-	
5	278075.31	2189078.38	-	-	
1	278281.25	2188926.93	-	-	
2	278281.27	2188927.17	-	-	
3	278281.52	2188927.15	-	-	
4	278281.5	2188926.9	-	-	
5	278281.25	2188926.93	-	-	

полное наименование должности	подпись	инициалы, фамилия
-------------------------------	---------	-------------------

М.П.

Земельный участок					
вид объекта недвижимости					
Лист № 4 раздела 3.2		Всего листов раздела 3.2: 8		Всего разделов: 8	Всего листов выписки: 44
08.09.2022г. № КУВИ-001/2022-155640391					
Кадастровый номер:			47:29:0793001:149		
1	278008.12	2189114.14	-	-	
2	278008.14	2189114.38	-	-	
3	278008.39	2189114.36	-	-	
4	278008.37	2189114.11	-	-	
5	278008.12	2189114.14	-	-	
1	277879.41	2189202.32	-	-	
2	277879.43	2189202.57	-	-	
3	277879.68	2189202.55	-	-	
4	277879.66	2189202.3	-	-	
5	277879.41	2189202.32	-	-	
1	277885.59	2189221.69	-	-	
2	277885.61	2189221.94	-	-	
3	277885.86	2189221.92	-	-	
4	277885.84	2189221.67	-	-	
5	277885.59	2189221.69	-	-	
1	277881.85	2189212.06	-	-	
2	277881.87	2189212.31	-	-	
3	277882.12	2189212.29	-	-	
4	277882.1	2189212.04	-	-	
5	277881.85	2189212.06	-	-	
1	278016.3	2189131.23	-	-	
2	278016.32	2189131.47	-	-	
3	278016.57	2189131.46	-	-	
4	278016.55	2189131.21	-	-	
5	278016.3	2189131.23	-	-	
1	278145.7	2189041.14	-	-	
2	278145.72	2189041.39	-	-	
3	278145.97	2189041.37	-	-	
4	278145.95	2189041.12	-	-	
5	278145.7	2189041.14	-	-	
1	278185.64	2189029.69	-	-	
2	278185.67	2189029.94	-	-	
3	278185.92	2189029.92	-	-	

полное наименование должности	подпись	инициалы, фамилия
-------------------------------	---------	-------------------

М.П.

Земельный участок					
вид объекта недвижимости					
Лист № 5 раздела 3.2		Всего листов раздела 3.2: 8		Всего разделов: 8	Всего листов выписки: 44
08.09.2022г. № КУВИ-001/2022-155640391					
Кадастровый номер:			47:29:0793001:149		
4	278185.89	2189029.67	-	-	
5	278185.64	2189029.69	-	-	
1	278277.14	2188923.09	-	-	
2	278277.16	2188923.34	-	-	
3	278277.41	2188923.32	-	-	
4	278277.39	2188923.07	-	-	
5	278277.14	2188923.09	-	-	
1	278296.81	2188936.54	-	-	
2	278296.83	2188936.79	-	-	
3	278297.08	2188936.77	-	-	
4	278297.06	2188936.52	-	-	
5	278296.81	2188936.54	-	-	
1	278134.34	2189027.68	-	-	
2	278134.36	2189027.93	-	-	
3	278134.61	2189027.91	-	-	
4	278134.59	2189027.66	-	-	
5	278134.34	2189027.68	-	-	
1	278091.89	2189094.36	-	-	
2	278091.91	2189094.62	-	-	
3	278092.16	2189094.6	-	-	
4	278092.14	2189094.35	-	-	
5	278091.89	2189094.36	-	-	
1	278139.74	2189033.67	-	-	
2	278139.76	2189033.92	-	-	
3	278140.01	2189033.9	-	-	
4	278139.99	2189033.65	-	-	
5	278139.74	2189033.67	-	-	
1	277890.46	2188977.91	-	-	
2	277894.79	2188975.4	-	-	
3	277894.78	2188970.4	-	-	
4	277890.46	2188967.9	-	-	
5	277886.13	2188970.4	-	-	
6	277886.14	2188975.4	-	-	

полное наименование должности	подпись	инициалы, фамилия
-------------------------------	---------	-------------------

М.П.

Земельный участок					
вид объекта недвижимости					
Лист № 6 раздела 3.2		Всего листов раздела 3.2: 8		Всего разделов: 8	Всего листов выписки: 44
08.09.2022г. № КУВИ-001/2022-155640391					
Кадастровый номер:			47:29:0793001:149		
7	277890.46	2188977.91	-	-	
1	277930.12	2189003.58	-	-	
2	277933.87	2189000.27	-	-	
3	277932.88	2188995.37	-	-	
4	277928.14	2188993.78	-	-	
5	277924.39	2188997.08	-	-	
6	277925.38	2189001.98	-	-	
7	277930.12	2189003.58	-	-	
1	277926.26	2189087.97	-	-	
2	277930.42	2189085.2	-	-	
3	277930.1	2189080.2	-	-	
4	277925.62	2189077.99	-	-	
5	277921.46	2189080.76	-	-	
6	277921.78	2189085.75	-	-	
7	277926.26	2189087.97	-	-	
1	277848.72	2188992.57	-	-	
2	277853.05	2188990.07	-	-	
3	277853.05	2188985.07	-	-	
4	277848.72	2188982.57	-	-	
5	277844.38	2188985.07	-	-	
6	277844.39	2188990.07	-	-	
7	277848.72	2188992.57	-	-	
1	277907.15	2189031.7	-	-	
2	277911.28	2189028.87	-	-	
3	277910.89	2189023.89	-	-	
4	277906.38	2189021.72	-	-	
5	277902.26	2189024.55	-	-	
6	277902.64	2189029.54	-	-	
7	277907.15	2189031.7	-	-	
1	277907.69	2189080.97	-	-	
2	277911.9	2189078.27	-	-	
3	277911.66	2189073.27	-	-	
4	277907.22	2189070.98	-	-	

полное наименование должности	подпись	инициалы, фамилия
-------------------------------	---------	-------------------

М.П.

Земельный участок				
вид объекта недвижимости				
Лист № 7 раздела 3.2	Всего листов раздела 3.2: 8		Всего разделов: 8	Всего листов выписки: 44
08.09.2022г. № КУВИ-001/2022-155640391				
Кадастровый номер:			47:29:0793001:149	
5	277903.01	2189073.68	-	-
6	277903.24	2189078.68	-	-
7	277907.69	2189080.97	-	-
1	277890.12	2189050.59	-	-
2	277894.54	2189046.26	-	-
3	277891.74	2189039.48	-	-
4	277887.48	2189034.06	-	-
5	277881.92	2189036.7	-	-
6	277884.73	2189044.28	-	-
7	277890.12	2189050.59	-	-
1	278362.82	2188911.67	-	-
2	278330.03	2188934.22	-	-
3	278016.43	2189149.86	-	-
4	277992.23	2189075.38	-	-
5	277976.94	2189022.37	-	-
6	277973.42	2189023.77	-	-
7	277986.96	2189075.38	-	-
8	277995.55	2189110.82	-	-
9	278006.66	2189156.59	-	-
10	277851.53	2189263.3	-	-
11	277842.16	2189216.41	-	-
12	277768.07	2188845.72	-	-
13	277766.43	2188785.25	-	-
14	277803.87	2188753.56	-	-
15	278017.86	2188734.97	-	-
16	278164.1	2188724.15	-	-
17	278239.28	2188754	-	-
18	278226.82	2188767.68	-	-
19	278219.53	2188784.11	-	-
20	278231.75	2188797.68	-	-
21	278250.86	2188792.9	-	-
22	278264.16	2188770.99	-	-
23	278299.69	2188833.81	-	-

полное наименование должности	подпись	инициалы, фамилия
-------------------------------	---------	-------------------

М.П.

Земельный участок				
вид объекта недвижимости				
Лист № 8 раздела 3.2	Всего листов раздела 3.2: 8		Всего разделов: 8	Всего листов выписки: 44
08.09.2022г. № КУВИ-001/2022-155640391				
Кадастровый номер:			47:29:0793001:149	
24	278314.23	2188851.74	-	-
25	278355.69	2188902.88	-	-
26	278362.82	2188911.67	-	-

полное наименование должности	подпись	инициалы, фамилия

М.П.

Выписка из Единого государственного реестра недвижимости об объекте недвижимости
Сведения о частях земельного участка

Земельный участок			
вид объекта недвижимости			

Лист № 1 раздела 4	Всего листов раздела 4: 4	Всего разделов: 8	Всего листов выписки: 44
--------------------	---------------------------	-------------------	--------------------------

08.09.2022г. № КУВИ-001/2022-155640391

Кадастровый номер: 47:29:0793001:149

План (чертеж, схема) части земельного участка Учетный номер части: 47:29:0793001:149/3



Масштаб 1:5000 Условные обозначения:

полное наименование должности	подпись	инициалы, фамилия
-------------------------------	---------	-------------------

М.П.

Земельный участок

вид объекта недвижимости

Лист № 2 раздела 4

Всего листов раздела 4: 4

Всего разделов: 8

Всего листов выписки: 44

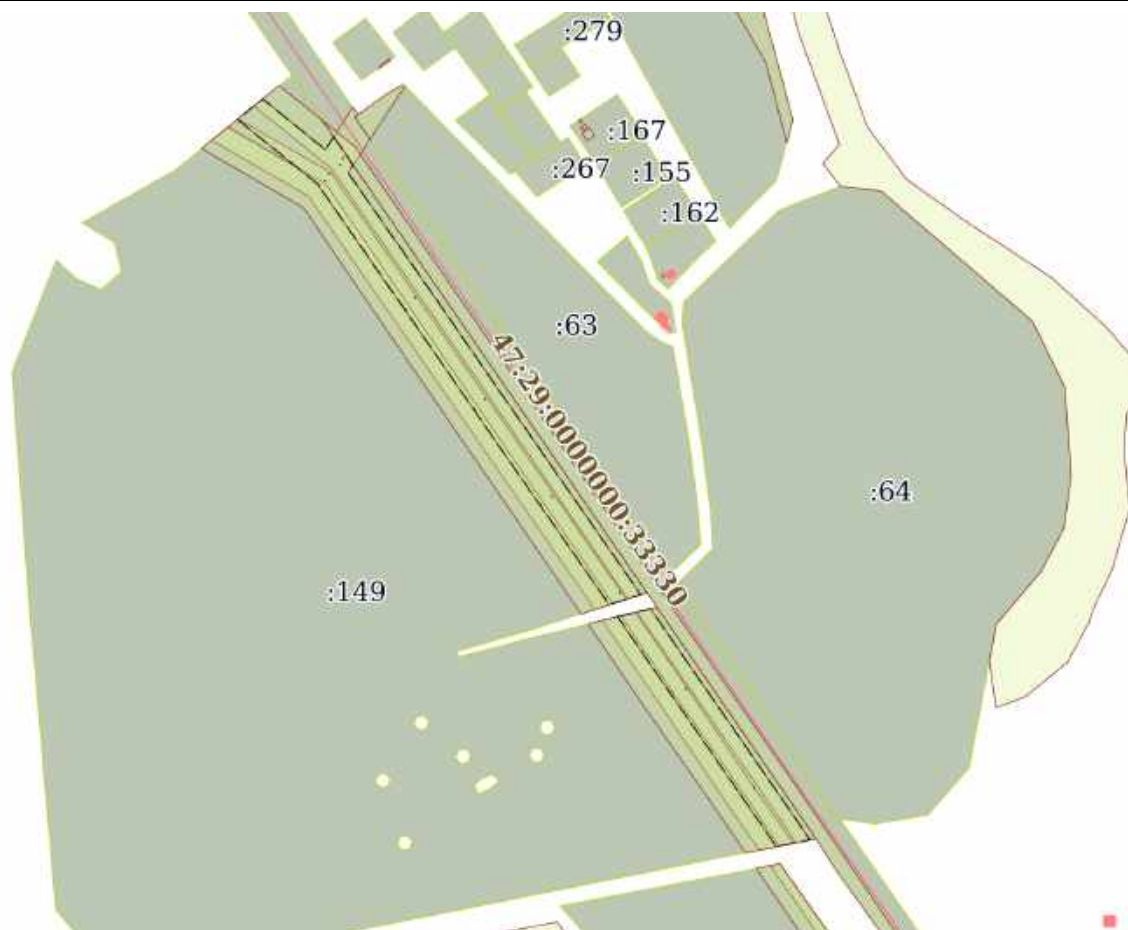
08.09.2022г. № КУВИ-001/2022-155640391

Кадастровый номер:

47:29:0793001:149

План (чертеж, схема) части земельного участка

Учетный номер части: 47:29:0793001:149/4



Масштаб 1:5000

Условные обозначения:

полное наименование должности

подпись

инициалы, фамилия

М.П.

Земельный участок

вид объекта недвижимости

Лист № 3 раздела 4

Всего листов раздела 4: 4

Всего разделов: 8

Всего листов выписки: 44

08.09.2022г. № КУВИ-001/2022-155640391

Кадастровый номер:

47:29:0793001:149

План (чертеж, схема) части земельного участка

Учетный номер части: 47:29:0793001:149/5



Масштаб 1:5000

Условные обозначения:

полное наименование должности

подпись

инициалы, фамилия

М.П.

Земельный участок

вид объекта недвижимости

Лист № 4 раздела 4

Всего листов раздела 4: 4

Всего разделов: 8

Всего листов выписки: 44

08.09.2022г. № КУВИ-001/2022-155640391

Кадастровый номер:

47:29:0793001:149

План (чертеж, схема) части земельного участка

Учетный номер части: 47:29:0793001:149/6



Масштаб 1:5000

Условные обозначения:

полное наименование должности

подпись

инициалы, фамилия

М.П.

Выписка из Единого государственного реестра недвижимости об объекте недвижимости
Сведения о частях земельного участка

Земельный участок			
вид объекта недвижимости			

Лист № 1 раздела 4.1	Всего листов раздела 4.1: 2	Всего разделов: 8	Всего листов выписки: 44
----------------------	-----------------------------	-------------------	--------------------------

08.09.2022г. № КУВИ-001/2022-155640391	
Кадастровый номер:	47:29:0793001:149

Учетный номер части	Площадь, м2	Содержание ограничения в использовании или ограничения права на объект недвижимости или обременения объекта недвижимости
1	2	3
47:29:0793001:149/1		вид ограничения (обременения): ограничения прав на земельный участок, предусмотренные статьями 56, 56.1 Земельного кодекса Российской Федерации; Срок действия: не установлен; Содержание ограничения (обременения): Особый режим использования земли. Охранная зона
47:29:0793001:149/2		вид ограничения (обременения): ограничения прав на земельный участок, предусмотренные статьями 56, 56.1 Земельного кодекса Российской Федерации; Срок действия: не установлен; Содержание ограничения (обременения): Особый режим использования земли. Охранная зона
47:29:0793001:149/3	12774	вид ограничения (обременения): ограничения прав на земельный участок, предусмотренные статьями 56, 56.1 Земельного кодекса Российской Федерации; Срок действия: с 2020-07-14; реквизиты документа-основания: постановление Правительства РФ "О порядке установления охранных зон объектов электросетевого хозяйства и особых условий использования земельных участков, расположенных в границах таких зон" от 24.02.2009 № 160 выдан: Правительство Российской Федерации; Содержание ограничения (обременения): При установлении охранной зоны предусматриваются определенные ограничения использования территории, которые установлены Постановлением Правительства РФ от 24 февраля 2009 г. N 160 "О порядке установления охранных зон объектов электросетевого хозяйства и особых условий использования земельных участков, расположенных в границах таких зон"; Реестровый номер границы: 47.29.2.413
47:29:0793001:149/4	12956	вид ограничения (обременения): ограничения прав на земельный участок, предусмотренные статьями 56, 56.1 Земельного кодекса Российской Федерации; Срок действия: с 2020-11-26; реквизиты документа-основания: доверенность от 20.02.2019 № 78/337-н/78-2019-2-521; иной документ, содержащий описание объекта от 15.10.2020 № PVD-0123/2020-8002; документ, содержащий необходимые для внесения в государственный кадастр недвижимости сведения об установлении или изменении территориальной зоны или зоны с особыми условиями использования территорий, либо об отмене установления такой зоны от 15.10.2020 № PVD-0123/2020-8002; Содержание ограничения (обременения): При установлении охранной зоны предусматриваются определенные ограничения в использовании территории, которые регламентируются Постановлением Правительства РФ от 24 февраля 2009 г. N 160 "О порядке установления охранных зон объектов электросетевого хозяйства и особых условий использования земельных участков, расположенных в границах таких зон"; Реестровый номер границы: 47:29-6.636; Вид объекта реестра границ: Зона с особыми условиями использования территории; Вид зоны по документу: Охранная зона объекта электросетевого хозяйства ВЛ-10 кв по ВЛ 37-01; Тип зоны: Охранная зона инженерных коммуникаций; Номер: 013120
47:29:0793001:149/5	12704	вид ограничения (обременения): ограничения прав на земельный участок, предусмотренные статьями 56, 56.1 Земельного кодекса Российской Федерации; Срок действия: с 2020-11-30; реквизиты документа-основания: доверенность от 20.02.2019 № 78/337-н/78-2019-2-521; иной документ, содержащий описание объекта от 15.10.2020 № PVD-0123/2020-8030; документ, содержащий необходимые для внесения в государственный кадастр недвижимости сведения об установлении или изменении территориальной зоны или зоны с особыми условиями использования территорий, либо об отмене установления такой зоны от 15.10.2020 № PVD-0123/2020-8030; Содержание ограничения (обременения): При установлении охранной зоны

полное наименование должности	подпись	инициалы, фамилия
-------------------------------	---------	-------------------

М.П.

Земельный участок		
вид объекта недвижимости		
Лист № 2 раздела 4.1	Всего листов раздела 4.1: 2	Всего разделов: 8
Всего листов выписки: 44		
08.09.2022г. № КУВИ-001/2022-155640391		
Кадастровый номер:	47:29:0793001:149	
		предусматриваются определенные ограничения в использовании территории, которые регламентируются Постановлением Правительства РФ от 24 февраля 2009 г. N 160 "О порядке установления охранных зон объектов электросетевого хозяйства и особых условий использования земельных участков, расположенных в границах таких зон"; Реестровый номер границы: 47:29-6.642; Вид объекта реестра границ: Зона с особыми условиями использования территории; Вид зоны по документу: Охранная зона объекта электросетевого хозяйства ВЛ-10 кв N 6 от п/ст 37; Тип зоны: Охранная зона инженерных коммуникаций; Номер: 013126
47:29:0793001:149/6	8210	вид ограничения (обременения): ограничения прав на земельный участок, предусмотренные статьями 56, 56.1 Земельного кодекса Российской Федерации; Срок действия: с 2020-12-01; реквизиты документа-основания: доверенность от 20.02.2019 № 78/337-н/78-2019-2-521; иной документ, содержащий описание объекта от 15.10.2020 № PVD-0123/2020-8129; документ, содержащий необходимые для внесения в государственный кадастр недвижимости сведения об установлении или изменении территориальной зоны или зоны с особыми условиями использования территорий, либо об отмене установления такой зоны от 15.10.2020 № PVD-0123/2020-8125; Содержание ограничения (обременения): При установлении охранной зоны предусматриваются определенные ограничения в использовании территории, которые регламентируются Постановлением Правительства РФ от 24 февраля 2009 г. N 160 "О порядке установления охранных зон объектов электросетевого хозяйства и особых условий использования земельных участков, расположенных в границах таких зон"; Реестровый номер границы: 47:29-6.650; Вид объекта реестра границ: Зона с особыми условиями использования территории; Вид зоны по документу: Охранная зона объекта электросетевого хозяйства ВЛ-10 кв линия 2 от п/ст 37 Володарская; Тип зоны: Охранная зона инженерных коммуникаций; Номер: 013121
	Весь	вид ограничения (обременения): ограничения прав на земельный участок, предусмотренные статьями 56, 56.1 Земельного кодекса Российской Федерации; Срок действия: не установлен; Содержание ограничения (обременения): Особый режим использования земли. Охранная зона

полное наименование должности	подпись	инициалы, фамилия

М.П.

Выписка из Единого государственного реестра недвижимости об объекте недвижимости
Сведения о частях земельного участка

Земельный участок			
вид объекта недвижимости			
Лист № 1 раздела 4.2	Всего листов раздела 4.2: 15	Всего разделов: 8	Всего листов выписки: 44
08.09.2022г. № КУВИ-001/2022-155640391			
Кадастровый номер:		47:29:0793001:149	

Сведения о характерных точках границы части (частей) земельного участка				
Учетный номер части: 47:29:0793001:149/3				
Система координат МСК 47 зона 2				
Номер точки	Координаты, м		Описание закрепления на местности	Средняя квадратичная погрешность определения координат характерных точек границ земельного участка, м
	X	Y		
1	2	3	4	5
1	277945.6	2189157.35	-	-
2	277945.85	2189157.32	-	-
3	277945.87	2189157.57	-	-
4	277945.62	2189157.59	-	-
5	277945.6	2189157.35	-	-
1	277879.41	2189202.32	-	-
2	277879.66	2189202.3	-	-
3	277879.68	2189202.55	-	-
4	277879.43	2189202.57	-	-
5	277879.41	2189202.32	-	-
1	277948.49	2189165.95	-	-
2	277948.73	2189165.93	-	-
3	277948.76	2189166.18	-	-
4	277948.5	2189166.2	-	-
5	277948.49	2189165.95	-	-
1	277881.85	2189212.06	-	-
2	277882.1	2189212.04	-	-
3	277882.12	2189212.29	-	-
4	277881.87	2189212.31	-	-
5	277881.85	2189212.06	-	-
1	277951.78	2189175.79	-	-
2	277952.03	2189175.78	-	-
3	277952.05	2189176.03	-	-

полное наименование должности	подпись	инициалы, фамилия

М.П.

Земельный участок				
вид объекта недвижимости				
Лист № 2 раздела 4.2		Всего листов раздела 4.2: 15		Всего разделов: 8
Всего листов выписки: 44				
08.09.2022г. № КУВИ-001/2022-155640391				
Кадастровый номер:			47:29:0793001:149	
4	277951.8	2189176.04	-	-
5	277951.78	2189175.79	-	-
1	278003.12	2189142.02	-	-
2	277997.77	2189119.99	-	-
3	277943.16	2189157.53	-	-
4	277875.66	2189203.04	-	-
5	277843.93	2189225.27	-	-
6	277848.47	2189247.97	-	-
7	277885.61	2189221.94	-	-
8	277885.59	2189221.69	-	-
9	277885.84	2189221.67	-	-
10	277885.85	2189221.78	-	-
11	277887.65	2189220.52	-	-
12	277955.05	2189175.08	-	-
13	278003.12	2189142.02	-	-
1	278071.21	2189070.62	-	-
2	278071.46	2189070.6	-	-
3	278071.47	2189070.84	-	-
4	278071.22	2189070.86	-	-
5	278071.21	2189070.62	-	-
1	278213.81	2188994.39	-	-
2	278214.06	2188994.37	-	-
3	278214.08	2188994.61	-	-
4	278213.83	2188994.63	-	-
5	278213.81	2188994.39	-	-
1	278205.26	2188988.28	-	-
2	278205.51	2188988.26	-	-
3	278205.53	2188988.51	-	-
4	278205.28	2188988.52	-	-
5	278205.26	2188988.28	-	-
1	278281.25	2188926.93	-	-
2	278281.5	2188926.9	-	-
3	278281.52	2188927.15	-	-

полное наименование должности	подпись	инициалы, фамилия
-------------------------------	---------	-------------------

М.П.

Земельный участок

вид объекта недвижимости

Лист № 3 раздела 4.2

Всего листов раздела 4.2: 15

Всего разделов: 8

Всего листов выписки: 44

08.09.2022г. № КУВИ-001/2022-155640391

Кадастровый номер:

47:29:0793001:149

4	278281.27	2188927.17	-	-
5	278281.25	2188926.93	-	-
1	278292.22	2188934.09	-	-
2	278292.47	2188934.07	-	-
3	278292.49	2188934.32	-	-
4	278292.24	2188934.33	-	-
5	278292.22	2188934.09	-	-
1	278289.2	2188930.09	-	-
2	278289.44	2188930.08	-	-
3	278289.46	2188930.33	-	-
4	278289.21	2188930.34	-	-
5	278289.2	2188930.09	-	-
1	278016.3	2189131.23	-	-
2	278016.55	2189131.21	-	-
3	278016.57	2189131.46	-	-
4	278016.32	2189131.47	-	-
5	278016.3	2189131.23	-	-
1	278008.12	2189114.14	-	-
2	278008.37	2189114.11	-	-
3	278008.39	2189114.36	-	-
4	278008.14	2189114.38	-	-
5	278008.12	2189114.14	-	-
1	278134.34	2189027.68	-	-
2	278134.59	2189027.66	-	-
3	278134.61	2189027.91	-	-
4	278134.36	2189027.93	-	-
5	278134.34	2189027.68	-	-
1	278012.6	2189121.78	-	-
2	278012.85	2189121.76	-	-
3	278012.87	2189122.01	-	-
4	278012.62	2189122.03	-	-
5	278012.6	2189121.78	-	-
1	278075.31	2189078.38	-	-

полное наименование должности

подпись

инициалы, фамилия

М.П.

Земельный участок					
вид объекта недвижимости					
Лист № 4 раздела 4.2		Всего листов раздела 4.2: 15		Всего разделов: 8	Всего листов выписки: 44
08.09.2022г. № КУВИ-001/2022-155640391					
Кадастровый номер:			47:29:0793001:149		
2	278075.56	2189078.36	-	-	
3	278075.58	2189078.61	-	-	
4	278075.33	2189078.63	-	-	
5	278075.31	2189078.38	-	-	
1	278296.81	2188936.54	-	-	
2	278297.06	2188936.52	-	-	
3	278297.08	2188936.77	-	-	
4	278296.83	2188936.79	-	-	
5	278296.81	2188936.54	-	-	
1	278285.18	2188927.22	-	-	
2	278285.43	2188927.2	-	-	
3	278285.45	2188927.45	-	-	
4	278285.2	2188927.47	-	-	
5	278285.18	2188927.22	-	-	
1	278139.74	2189033.67	-	-	
2	278139.99	2189033.65	-	-	
3	278140.01	2189033.9	-	-	
4	278139.76	2189033.92	-	-	
5	278139.74	2189033.67	-	-	
1	278200.72	2188981.99	-	-	
2	278200.97	2188981.97	-	-	
3	278201	2188982.22	-	-	
4	278200.75	2188982.24	-	-	
5	278200.72	2188981.99	-	-	
1	278145.7	2189041.14	-	-	
2	278145.95	2189041.12	-	-	
3	278145.97	2189041.37	-	-	
4	278145.72	2189041.39	-	-	
5	278145.7	2189041.14	-	-	
1	278080.68	2189086.09	-	-	
2	278080.94	2189086.07	-	-	
3	278080.96	2189086.32	-	-	
4	278080.7	2189086.34	-	-	

полное наименование должности	подпись	инициалы, фамилия
-------------------------------	---------	-------------------

М.П.

Земельный участок				
вид объекта недвижимости				
Лист № 5 раздела 4.2		Всего листов раздела 4.2: 15		Всего разделов: 8
Всего листов выписки: 44				
08.09.2022г. № КУВИ-001/2022-155640391				
Кадастровый номер:			47:29:0793001:149	
5	278080.68	2189086.09	-	-
1	278333.77	2188875.85	-	-
2	278319.49	2188858.23	-	-
3	278281.83	2188923.19	-	-
4	278199.86	2188979.98	-	-
5	278134.24	2189025.32	-	-
6	278069.91	2189070.26	-	-
7	278007.16	2189113.53	-	-
8	278005.09	2189114.96	-	-
9	278011.92	2189135.97	-	-
10	278019.18	2189130.98	-	-
11	278081.98	2189087.68	-	-
12	278146.34	2189042.74	-	-
13	278211.92	2188997.42	-	-
14	278297.78	2188937.9	-	-
15	278333.77	2188875.85	-	-

полное наименование должности	подпись	инициалы, фамилия

М.П.

Земельный участок				
вид объекта недвижимости				
Лист № 6 раздела 4.2	Всего листов раздела 4.2: 15		Всего разделов: 8	Всего листов выписки: 44
08.09.2022г. № КУВИ-001/2022-155640391				
Кадастровый номер:			47:29:0793001:149	
Сведения о характерных точках границы части (частей) земельного участка				
Учетный номер части: 47:29:0793001:149/4				
Система координат				
Номер точки	Координаты, м		Описание закрепления на местности	Средняя квадратичная погрешность определения координат характерных точек границ земельного участка, м
	X	Y		
1	2	3	4	5
1	278000.24	2189130.13	-	-
2	278005.59	2189152.2	-	-
3	277958.23	2189184.85	-	-
4	277892.04	2189230.7	-	-
5	277850.72	2189259.25	-	-
6	277846.2	2189236.61	-	-
7	277879.98	2189213.27	-	-
8	277946.17	2189167.41	-	-
1	278000.24	2189130.13	-	-
1	277951.78	2189175.79	-	-
2	277951.8	2189176.04	-	-
3	277952.05	2189176.03	-	-
4	277952.03	2189175.78	-	-
1	277951.78	2189175.79	-	-
1	277948.49	2189165.95	-	-
2	277948.5	2189166.2	-	-
3	277948.76	2189166.18	-	-
4	277948.73	2189165.93	-	-
1	277948.49	2189165.95	-	-
1	277885.59	2189221.69	-	-
2	277885.61	2189221.94	-	-
3	277885.86	2189221.92	-	-
4	277885.84	2189221.67	-	-
1	277885.59	2189221.69	-	-
1	277881.85	2189212.06	-	-
2	277881.87	2189212.31	-	-
3	277882.12	2189212.29	-	-

полное наименование должности	подпись	инициалы, фамилия
-------------------------------	---------	-------------------

М.П.

Земельный участок					
вид объекта недвижимости					
Лист № 7 раздела 4.2		Всего листов раздела 4.2: 15		Всего разделов: 8	Всего листов выписки: 44
08.09.2022г. № КУВИ-001/2022-155640391					
Кадастровый номер:			47:29:0793001:149		
4	277882.1	2189212.04	-	-	
1	277881.85	2189212.06	-	-	
1	278321.71	2188939.94	-	-	
2	278302.78	2188952.96	-	-	
3	278297.64	2188949.64	-	-	
4	278220.18	2189003.6	-	-	
5	278152.34	2189050.32	-	-	
6	278087.28	2189095.47	-	-	
7	278015.08	2189145.66	-	-	
8	278015.07	2189145.67	-	-	
9	278008.22	2189124.6	-	-	
10	278075.18	2189078.06	-	-	
11	278140.28	2189032.88	-	-	
12	278208.12	2188986.18	-	-	
13	278290.12	2188929.05	-	-	
14	278333.42	2188875.41	-	-	
15	278347.08	2188892.25	-	-	
16	278313.07	2188934.36	-	-	
1	278321.71	2188939.94	-	-	
1	278213.81	2188994.39	-	-	
2	278213.83	2188994.63	-	-	
3	278214.08	2188994.61	-	-	
4	278214.06	2188994.37	-	-	
1	278213.81	2188994.39	-	-	
1	278205.26	2188988.28	-	-	
2	278205.28	2188988.52	-	-	
3	278205.53	2188988.51	-	-	
4	278205.51	2188988.26	-	-	
1	278205.26	2188988.28	-	-	
1	278289.2	2188930.09	-	-	
2	278289.21	2188930.34	-	-	
3	278289.46	2188930.33	-	-	
4	278289.44	2188930.08	-	-	

полное наименование должности	подпись	инициалы, фамилия
-------------------------------	---------	-------------------

М.П.

Земельный участок					
вид объекта недвижимости					
Лист № 8 раздела 4.2		Всего листов раздела 4.2: 15		Всего разделов: 8	Всего листов выписки: 44
08.09.2022г. № КУВИ-001/2022-155640391					
Кадастровый номер:			47:29:0793001:149		
1	278289.2	2188930.09	-	-	
1	278292.22	2188934.09	-	-	
2	278292.24	2188934.33	-	-	
3	278292.49	2188934.32	-	-	
4	278292.47	2188934.07	-	-	
1	278292.22	2188934.09	-	-	
1	278080.68	2189086.09	-	-	
2	278080.7	2189086.34	-	-	
3	278080.96	2189086.32	-	-	
4	278080.94	2189086.07	-	-	
1	278080.68	2189086.09	-	-	
1	278302.82	2188944.16	-	-	
2	278302.84	2188944.41	-	-	
3	278303.09	2188944.39	-	-	
4	278303.07	2188944.14	-	-	
1	278302.82	2188944.16	-	-	
1	278012.6	2189121.78	-	-	
2	278012.62	2189122.03	-	-	
3	278012.87	2189122.01	-	-	
4	278012.85	2189121.76	-	-	
1	278012.6	2189121.78	-	-	
1	278307.27	2188945.92	-	-	
2	278307.3	2188946.17	-	-	
3	278307.55	2188946.15	-	-	
4	278307.53	2188945.91	-	-	
1	278307.27	2188945.92	-	-	
1	278075.31	2189078.38	-	-	
2	278075.33	2189078.63	-	-	
3	278075.58	2189078.61	-	-	
4	278075.56	2189078.36	-	-	
1	278075.31	2189078.38	-	-	
1	278016.3	2189131.23	-	-	
2	278016.32	2189131.47	-	-	

полное наименование должности	подпись	инициалы, фамилия
-------------------------------	---------	-------------------

М.П.

Земельный участок					
вид объекта недвижимости					
Лист № 9 раздела 4.2		Всего листов раздела 4.2: 15		Всего разделов: 8	Всего листов выписки: 44
08.09.2022г. № КУВИ-001/2022-155640391					
Кадастровый номер:			47:29:0793001:149		
3	278016.57	2189131.46	-	-	
4	278016.55	2189131.21	-	-	
1	278016.3	2189131.23	-	-	
1	278145.7	2189041.14	-	-	
2	278145.72	2189041.39	-	-	
3	278145.97	2189041.37	-	-	
4	278145.95	2189041.12	-	-	
1	278145.7	2189041.14	-	-	
1	278296.81	2188936.54	-	-	
2	278296.83	2188936.79	-	-	
3	278297.08	2188936.77	-	-	
4	278297.06	2188936.52	-	-	
1	278296.81	2188936.54	-	-	
1	278139.74	2189033.67	-	-	
2	278139.76	2189033.92	-	-	
3	278140.01	2189033.9	-	-	
4	278139.99	2189033.65	-	-	
1	278139.74	2189033.67	-	-	

полное наименование должности	подпись	инициалы, фамилия

М.П.

Земельный участок			
вид объекта недвижимости			
Лист № 10 раздела 4.2	Всего листов раздела 4.2: 15	Всего разделов: 8	Всего листов выписки: 44

08.09.2022г. № КУВИ-001/2022-155640391

Кадастровый номер: 47:29:0793001:149

Сведения о характерных точках границы части (частей) земельного участка			
Учетный номер части: 47:29:0793001:149/5			
Система координат			

Номер точки	Координаты, м		Описание закрепления на местности	Средняя квадратичная погрешность определения координат характерных точек границ земельного участка, м
	X	Y		
1	2	3	4	5
1	277995.45	2189110.4	-	-
2	277995.55	2189110.82	-	-
3	278000.79	2189132.41	-	-
4	277951.64	2189165.79	-	-
5	277886.1	2189211.58	-	-
6	277846.59	2189238.57	-	-
7	277842.16	2189216.41	-	-
8	277842.07	2189215.98	-	-
9	277874.05	2189194.14	-	-
10	277939.61	2189148.33	-	-
1	277995.45	2189110.4	-	-
1	277945.6	2189157.35	-	-
2	277945.62	2189157.59	-	-
3	277945.87	2189157.57	-	-
4	277945.85	2189157.32	-	-
1	277945.6	2189157.35	-	-
1	277948.49	2189165.95	-	-
2	277948.5	2189166.2	-	-
3	277948.76	2189166.18	-	-
4	277948.73	2189165.93	-	-
1	277948.49	2189165.95	-	-
1	277879.41	2189202.32	-	-
2	277879.43	2189202.57	-	-
3	277879.68	2189202.55	-	-
4	277879.66	2189202.3	-	-
1	277879.41	2189202.32	-	-
1	277881.85	2189212.06	-	-

полное наименование должности	подпись	инициалы, фамилия
-------------------------------	---------	-------------------

М.П.

Земельный участок					
вид объекта недвижимости					
Лист № 11 раздела 4.2		Всего листов раздела 4.2: 15		Всего разделов: 8	Всего листов выписки: 44
08.09.2022г. № КУВИ-001/2022-155640391					
Кадастровый номер:			47:29:0793001:149		
2	277881.87	2189212.31	-	-	
3	277882.12	2189212.29	-	-	
4	277882.1	2189212.04	-	-	
1	277881.85	2189212.06	-	-	
1	278008.96	2189126.86	-	-	
2	278002.13	2189105.86	-	-	
3	278002.74	2189105.45	-	-	
4	278065.68	2189062.42	-	-	
5	278129.39	2189018.87	-	-	
6	278195.17	2188973.57	-	-	
7	278274.07	2188919.97	-	-	
8	278313.97	2188851.42	-	-	
9	278314.23	2188851.74	-	-	
10	278328.25	2188869.03	-	-	
11	278289.97	2188934.8	-	-	
12	278207.14	2188991.06	-	-	
13	278141.38	2189036.35	-	-	
14	278077.64	2189079.92	-	-	
15	278014.68	2189122.97	-	-	
1	278008.96	2189126.86	-	-	
1	278071.21	2189070.62	-	-	
2	278071.22	2189070.86	-	-	
3	278071.47	2189070.84	-	-	
4	278071.46	2189070.6	-	-	
1	278071.21	2189070.62	-	-	
1	278205.26	2188988.28	-	-	
2	278205.28	2188988.52	-	-	
3	278205.53	2188988.51	-	-	
4	278205.51	2188988.26	-	-	
1	278205.26	2188988.28	-	-	
1	278285.18	2188927.22	-	-	
2	278285.2	2188927.47	-	-	
3	278285.45	2188927.45	-	-	

полное наименование должности	подпись	инициалы, фамилия
-------------------------------	---------	-------------------

М.П.

Земельный участок					
вид объекта недвижимости					
Лист № 12 раздела 4.2		Всего листов раздела 4.2: 15		Всего разделов: 8	Всего листов выписки: 44
08.09.2022г. № КУВИ-001/2022-155640391					
Кадастровый номер:			47:29:0793001:149		
4	278285.43	2188927.2	-	-	
1	278285.18	2188927.22	-	-	
1	278289.2	2188930.09	-	-	
2	278289.21	2188930.34	-	-	
3	278289.46	2188930.33	-	-	
4	278289.44	2188930.08	-	-	
1	278289.2	2188930.09	-	-	
1	278200.72	2188981.99	-	-	
2	278200.75	2188982.24	-	-	
3	278201	2188982.22	-	-	
4	278200.97	2188981.97	-	-	
1	278200.72	2188981.99	-	-	
1	278012.6	2189121.78	-	-	
2	278012.62	2189122.03	-	-	
3	278012.87	2189122.01	-	-	
4	278012.85	2189121.76	-	-	
1	278012.6	2189121.78	-	-	
1	278075.31	2189078.38	-	-	
2	278075.33	2189078.63	-	-	
3	278075.58	2189078.61	-	-	
4	278075.56	2189078.36	-	-	
1	278075.31	2189078.38	-	-	
1	278281.25	2188926.93	-	-	
2	278281.27	2188927.17	-	-	
3	278281.52	2188927.15	-	-	
4	278281.5	2188926.9	-	-	
1	278281.25	2188926.93	-	-	
1	278008.12	2189114.14	-	-	
2	278008.14	2189114.38	-	-	
3	278008.39	2189114.36	-	-	
4	278008.37	2189114.11	-	-	
1	278008.12	2189114.14	-	-	
1	278277.14	2188923.09	-	-	

полное наименование должности	подпись	инициалы, фамилия
-------------------------------	---------	-------------------

М.П.

Земельный участок				
вид объекта недвижимости				
Лист № 13 раздела 4.2	Всего листов раздела 4.2: 15		Всего разделов: 8	
Всего листов выписки: 44				
08.09.2022г. № КУВИ-001/2022-155640391				
Кадастровый номер:			47:29:0793001:149	
2	278277.16	2188923.34	-	-
3	278277.41	2188923.32	-	-
4	278277.39	2188923.07	-	-
1	278277.14	2188923.09	-	-
1	278134.34	2189027.68	-	-
2	278134.36	2189027.93	-	-
3	278134.61	2189027.91	-	-
4	278134.59	2189027.66	-	-
1	278134.34	2189027.68	-	-
1	278139.74	2189033.67	-	-
2	278139.76	2189033.92	-	-
3	278140.01	2189033.9	-	-
4	278139.99	2189033.65	-	-
1	278139.74	2189033.67	-	-

полное наименование должности	подпись	инициалы, фамилия

М.П.

Земельный участок			
вид объекта недвижимости			
Лист № 14 раздела 4.2	Всего листов раздела 4.2: 15	Всего разделов: 8	Всего листов выписки: 44

08.09.2022г. № КУВИ-001/2022-155640391

Кадастровый номер: 47:29:0793001:149

Сведения о характерных точках границы части (частей) земельного участка			
Учетный номер части: 47:29:0793001:149/6			
Система координат			

Номер точки	Координаты, м		Описание закрепления на местности	Средняя квадратичная погрешность определения координат характерных точек границ земельного участка, м
	X	Y		
1	2	3	4	5
1	278003.38	2189143.09	-	-
2	278006.66	2189156.59	-	-
3	277851.53	2189263.3	-	-
4	277848.86	2189249.95	-	-
5	277884.12	2189225.9	-	-
6	277989.12	2189152.87	-	-
1	278003.38	2189143.09	-	-
1	277896.59	2189228.93	-	-
2	277896.61	2189229.18	-	-
3	277896.86	2189229.16	-	-
4	277896.84	2189228.91	-	-
1	277896.59	2189228.93	-	-
1	277994.8	2189161.17	-	-
2	277994.82	2189161.42	-	-
3	277995.07	2189161.4	-	-
4	277995.05	2189161.15	-	-
1	277994.8	2189161.17	-	-
1	278332.76	2188932.34	-	-
2	278330.03	2188934.22	-	-
3	278016.43	2189149.86	-	-
4	278012.26	2189137.01	-	-
5	278148.73	2189043.48	-	-
6	278300.73	2188938.38	-	-
7	278342.39	2188886.48	-	-
8	278355.69	2188902.88	-	-
9	278356.05	2188903.33	-	-
1	278332.76	2188932.34	-	-

полное наименование должности	подпись	инициалы, фамилия
-------------------------------	---------	-------------------

М.П.

Земельный участок					
вид объекта недвижимости					
Лист № 15 раздела 4.2		Всего листов раздела 4.2: 15		Всего разделов: 8	Всего листов выписки: 44
08.09.2022г. № КУВИ-001/2022-155640391					
Кадастровый номер:			47:29:0793001:149		
1	278302.82	2188944.16	-	-	
2	278302.84	2188944.41	-	-	
3	278303.09	2188944.39	-	-	
4	278303.07	2188944.14	-	-	
1	278302.82	2188944.16	-	-	
1	278307.27	2188945.92	-	-	
2	278307.3	2188946.17	-	-	
3	278307.55	2188946.15	-	-	
4	278307.53	2188945.91	-	-	
1	278307.27	2188945.92	-	-	
1	278185.64	2189029.69	-	-	
2	278185.67	2189029.94	-	-	
3	278185.92	2189029.92	-	-	
4	278185.89	2189029.67	-	-	
1	278185.64	2189029.69	-	-	
1	278091.89	2189094.36	-	-	
2	278091.91	2189094.62	-	-	
3	278092.16	2189094.6	-	-	
4	278092.14	2189094.35	-	-	
1	278091.89	2189094.36	-	-	

полное наименование должности	подпись	инициалы, фамилия
-------------------------------	---------	-------------------

М.П.

Выписка из Единого государственного реестра недвижимости об объекте недвижимости

Сведения о характеристиках объекта недвижимости

На основании запроса от 07.09.2022, поступившего на рассмотрение 07.09.2022, сообщаем, что согласно записям Единого государственного реестра недвижимости:

Раздел 1 Лист 1

Земельный участок			
вид объекта недвижимости			

Лист № 1 раздела 1	Всего листов раздела 1: 2	Всего разделов: 8	Всего листов выписки: 10
--------------------	---------------------------	-------------------	--------------------------

08.09.2022г. № КУВИ-001/2022-155640465	
Кадастровый номер:	47:29:0793001:236
Номер кадастрового квартала:	47:29:0793001
Дата присвоения кадастрового номера:	25.09.2013

Ранее присвоенный государственный учетный номер:	данные отсутствуют
Местоположение:	Ленинградская область, Лужский муниципальный район, Володарское сельское поселение, АОЗТ им. Володарского, вблизи д. Конезерье, рабочий участок № 83
Площадь:	18958 +/- 1205
Кадастровая стоимость, руб.:	121141.62
Кадастровые номера расположенных в пределах земельного участка объектов недвижимости:	данные отсутствуют
Кадастровые номера объектов недвижимости, из которых образован объект недвижимости:	47:29:0000000:9
Кадастровые номера образованных объектов недвижимости:	данные отсутствуют
Категория земель:	Земли сельскохозяйственного назначения
Виды разрешенного использования:	Для сельскохозяйственного производства
Сведения о кадастровом инженеру:	данные отсутствуют
Сведения о лесах, водных объектах и об иных природных объектах, расположенных в пределах земельного участка:	данные отсутствуют
Сведения о том, что земельный участок полностью расположен в границах зоны с особыми условиями использования территории, территории объекта культурного наследия, публичного сервитута:	данные отсутствуют
Сведения о том, что земельный участок расположен в границах особой экономической зоны, территории опережающего социально-экономического развития, зоны территориального развития в Российской Федерации, игровой зоны:	данные отсутствуют

полное наименование должности	подпись	инициалы, фамилия
-------------------------------	---------	-------------------

М.П.

Земельный участок			
вид объекта недвижимости			
Лист № 2 раздела 1	Всего листов раздела 1: 2	Всего разделов: 8	Всего листов выписки: 10
08.09.2022г. № КУВИ-001/2022-155640465			
Кадастровый номер:		47:29:0793001:236	
Сведения о том, что земельный участок расположен в границах особо охраняемой природной территории, охотничьих угодий, лесничеств:		данные отсутствуют	
Сведения о результатах проведения государственного земельного надзора:		данные отсутствуют	
Сведения о расположении земельного участка в границах территории, в отношении которой утвержден проект межевания территории:		данные отсутствуют	
Условный номер земельного участка:		данные отсутствуют	
Сведения о принятии акта и (или) заключении договора, предусматривающих предоставление в соответствии с земельным законодательством исполнительным органом государственным органом власти или органом местного самоуправления, находящегося в государственной или муниципальной собственности земельного участка для строительства наемного дома социального использования или наемного дома коммерческого использования:		данные отсутствуют	
Сведения о том, что земельный участок или земельные участки образованы на основании решения об изъятии земельного участка и (или) расположенного на нем объекта недвижимости для государственных или муниципальных нужд:		данные отсутствуют	
Сведения о том, что земельный участок образован из земель или земельного участка, государственная собственность на которые не разграничена:		данные отсутствуют	
Сведения о наличии земельного спора о местоположении границ земельных участков:		данные отсутствуют	
Статус записи об объекте недвижимости:		Сведения об объекте недвижимости имеют статус "актуальные"	
Особые отметки:		Для данного земельного участка обеспечен доступ посредством земельного участка (земельных участков) с кадастровым номером (кадастровыми номерами): Земли общего пользования. Сведения об ограничениях права на объект недвижимости, обременениях данного объекта, не зарегистрированных в реестре прав, ограничений прав и обременений недвижимого имущества: вид ограничения (обременения): ограничения прав на земельный участок, предусмотренные статьями 56, 56.1 Земельного кодекса Российской Федерации; срок действия: с 28.09.2015; реквизиты документа-основания: карта (план) от 04.12.2013 № 149/2013 выдан: Управление Росреестра по Ленинградской области.	
Получатель выписки:		Сашко Анастасия Леонидовна	

полное наименование должности	подпись	инициалы, фамилия

М.П.

Выписка из Единого государственного реестра недвижимости об объекте недвижимости

Сведения о зарегистрированных правах

Земельный участок			
вид объекта недвижимости			
Лист № 1 раздела 2	Всего листов раздела 2: 2	Всего разделов: 8	Всего листов выписки: 10
08.09.2022г. № КУВИ-001/2022-155640465			
Кадастровый номер:		47:29:0793001:236	

1	Правообладатель (правообладатели):	1.1	Талашенко Тимофей Михайлович
2	Вид, номер, дата и время государственной регистрации права:	2.1	Собственность 47-47-23/001/2014-124 18.02.2014 00:00:00
3	Сведения об осуществлении государственной регистрации сделки, права без необходимого в силу закона согласия третьего лица, органа:	3.1	данные отсутствуют
4	Ограничение прав и обременение объекта недвижимости:	не зарегистрировано	
5	Договоры участия в долевом строительстве:	не зарегистрировано	
6	Заявленные в судебном порядке права требования:	данные отсутствуют	
7	Сведения о возражении в отношении зарегистрированного права:	данные отсутствуют	
8	Сведения о наличии решения об изъятии объекта недвижимости для государственных и муниципальных нужд:	данные отсутствуют	
9	Сведения о невозможности государственной регистрации без личного участия правообладателя или его законного представителя:	данные отсутствуют	
10	Правопритязания и сведения о наличии поступивших, но не рассмотренных заявлений о проведении государственной регистрации права (перехода, прекращения права), ограничения права или обременения объекта недвижимости, сделки в отношении объекта недвижимости:	отсутствуют	

полное наименование должности	подпись	инициалы, фамилия
-------------------------------	---------	-------------------

М.П.

Земельный участок			
вид объекта недвижимости			
Лист № 2 раздела 2	Всего листов раздела 2: 2	Всего разделов: 8	Всего листов выписки: 10
08.09.2022г. № КУВИ-001/2022-155640465			
Кадастровый номер:		47:29:0793001:236	
11	Сведения о невозможности государственной регистрации перехода, прекращения, ограничения права на земельный участок из земель сельскохозяйственного назначения:	данные отсутствуют	

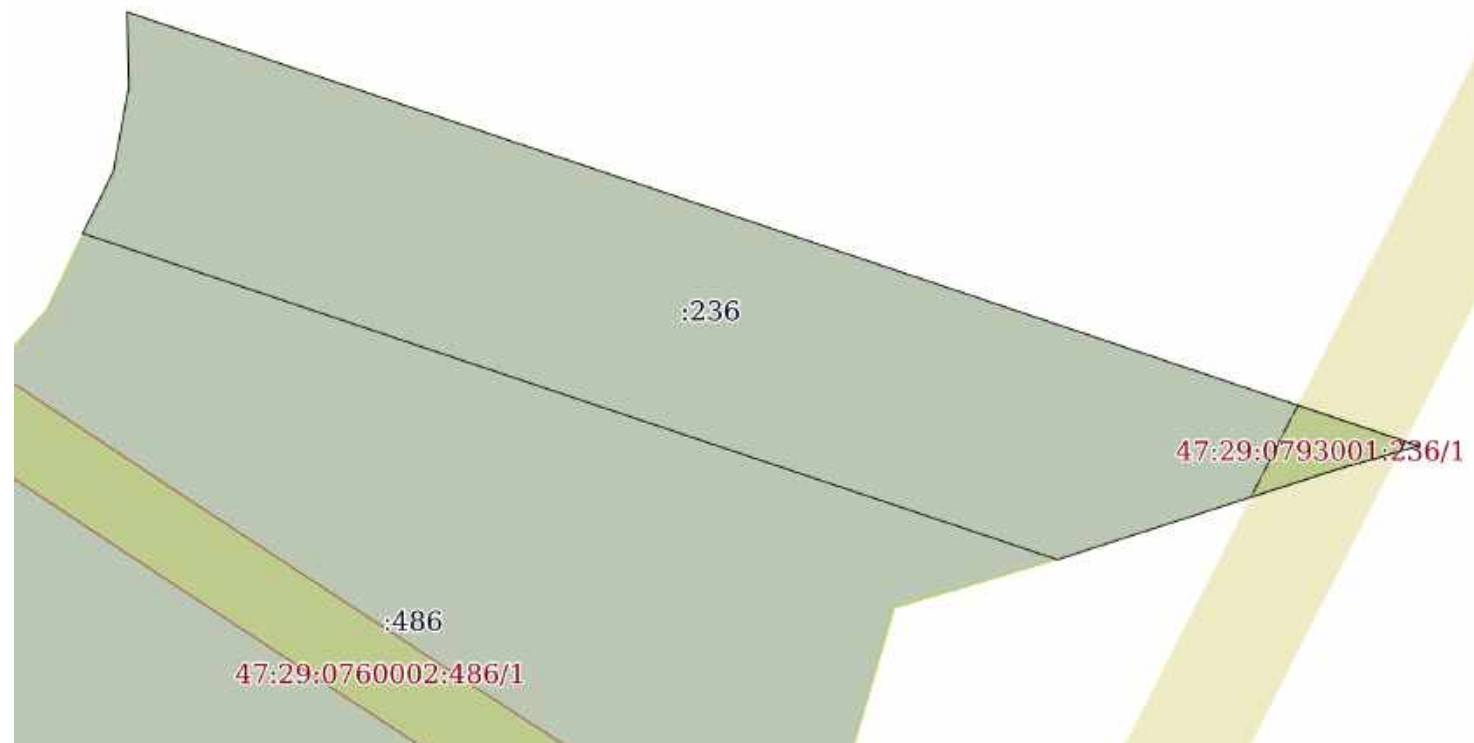
полное наименование должности	подпись	инициалы, фамилия
-------------------------------	---------	-------------------

М.П.

Выписка из Единого государственного реестра недвижимости об объекте недвижимости
 Описание местоположения земельного участка

Земельный участок			
вид объекта недвижимости			
Лист № 1 раздела 3	Всего листов раздела 3: 1	Всего разделов: 8	Всего листов выписки: 10
08.09.2022г. № КУВИ-001/2022-155640465			
Кадастровый номер:		47:29:0793001:236	

План (чертеж, схема) земельного участка



Масштаб 1:2000

Условные обозначения:

полное наименование должности	подпись	инициалы, фамилия

М.П.

Выписка из Единого государственного реестра недвижимости об объекте недвижимости

Описание местоположения земельного участка

Земельный участок			
вид объекта недвижимости			
Лист № 1 раздела 3.1	Всего листов раздела 3.1: 1	Всего разделов: 8	Всего листов выписки: 10
08.09.2022г. № КУВИ-001/2022-155640465			
Кадастровый номер:		47:29:0793001:236	

Описание местоположения границ земельного участка							
№ п/п	Номер точки		Дирекционный угол	Горизонтальное проложение, м	Описание закрепления на местности	Кадастровые номера смежных участков	Сведения об адресах правообладателей смежных земельных участков
	начальная	конечная					
1	2	3	4	5	6	7	8
1	1.1.1	1.1.2	108°33.7`	365.3	данные отсутствуют	данные отсутствуют	данные отсутствуют
2	1.1.2	1.1.3	253°54.4`	23.84	данные отсутствуют	данные отсутствуют	данные отсутствуют
3	1.1.3	1.1.4	252°6.5`	77.7	данные отсутствуют	данные отсутствуют	данные отсутствуют
4	1.1.4	1.1.5	288°29.9`	275.55	данные отсутствуют	47:29:0760002:486	адрес отсутствует
5	1.1.5	1.1.6	26°13.2`	18.56	данные отсутствуют	данные отсутствуют	данные отсутствуют
6	1.1.6	1.1.7	10°23.9`	22.94	данные отсутствуют	данные отсутствуют	данные отсутствуют
7	1.1.7	1.1.1	358°38.0`	20.13	данные отсутствуют	данные отсутствуют	данные отсутствуют

полное наименование должности	подпись	инициалы, фамилия

М.П.

Выписка из Единого государственного реестра недвижимости об объекте недвижимости

Описание местоположения земельного участка

Земельный участок			
вид объекта недвижимости			
Лист № 1 раздела 3.2	Всего листов раздела 3.2: 1	Всего разделов: 8	Всего листов выписки: 10
08.09.2022г. № КУВИ-001/2022-155640465			
Кадастровый номер:		47:29:0793001:236	

Сведения о характерных точках границы земельного участка				
Система координат МСК 47 зона 2				
Номер точки	Координаты, м		Описание закрепления на местности	Средняя квадратичная погрешность определения координат характерных точек границ земельного участка, м
	X	Y		
1	2	3	4	5
1	277136.3	2191161.34	Закрепление отсутствует	2.5
2	277020.02	2191507.64	Закрепление отсутствует	2.5
3	277013.41	2191484.73	Закрепление отсутствует	2.5
4	276989.54	2191410.79	Закрепление отсутствует	2.5
5	277076.97	2191149.48	Закрепление отсутствует	2.5
6	277093.62	2191157.68	Закрепление отсутствует	2.5
7	277116.18	2191161.82	Закрепление отсутствует	2.5
8	277136.3	2191161.34	Закрепление отсутствует	2.5

полное наименование должности	подпись	инициалы, фамилия
-------------------------------	---------	-------------------

М.П.

Выписка из Единого государственного реестра недвижимости об объекте недвижимости
Сведения о частях земельного участка

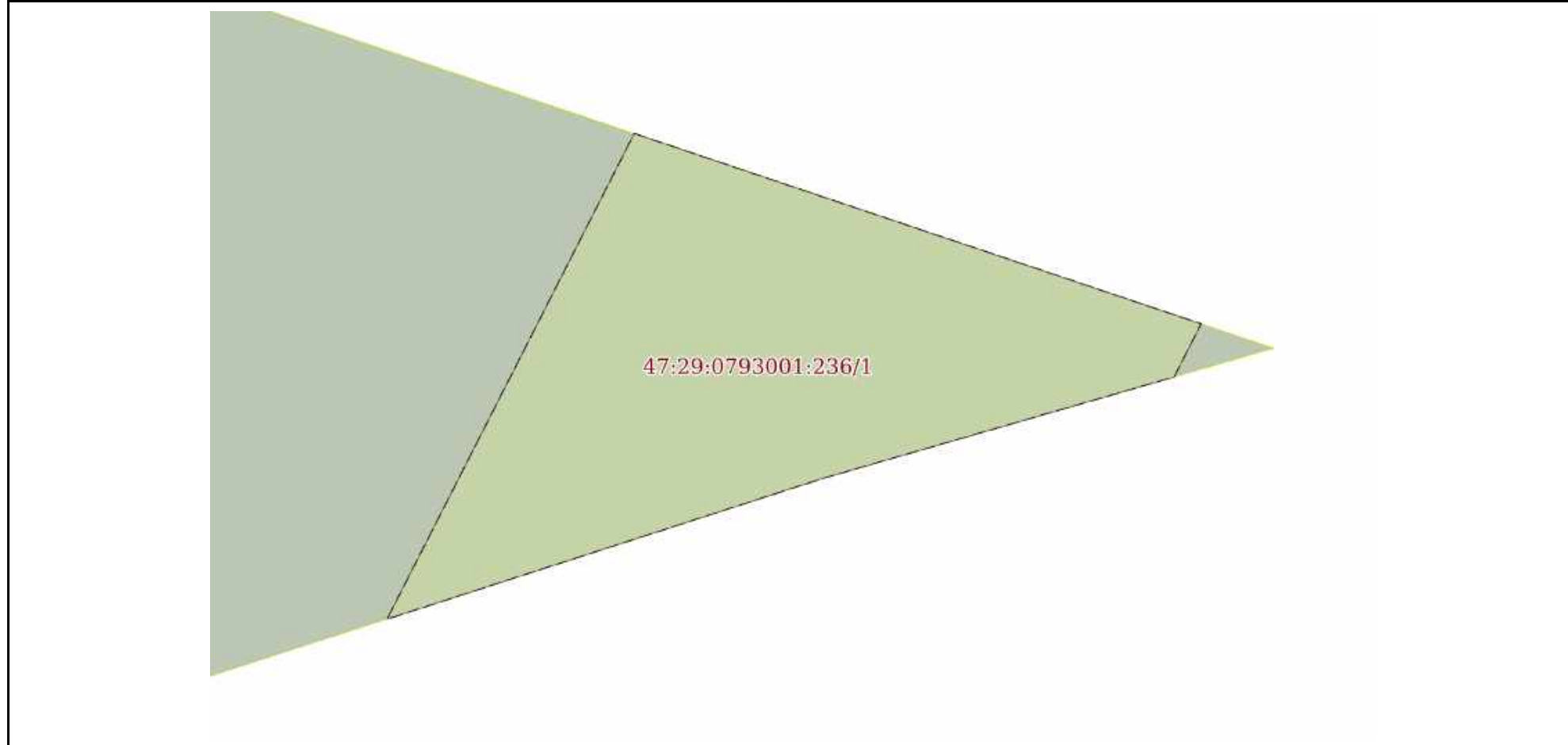
Земельный участок			
вид объекта недвижимости			

Лист № 1 раздела 4	Всего листов раздела 4: 1	Всего разделов: 8	Всего листов выписки: 10
--------------------	---------------------------	-------------------	--------------------------

08.09.2022г. № КУВИ-001/2022-155640465

Кадастровый номер: 47:29:0793001:236

План (чертеж, схема) части земельного участка Учетный номер части: 47:29:0793001:236/1



Масштаб 1:300 Условные обозначения:

полное наименование должности	подпись	инициалы, фамилия

М.П.

Выписка из Единого государственного реестра недвижимости об объекте недвижимости
Сведения о частях земельного участка

Земельный участок			
вид объекта недвижимости			

Лист № 1 раздела 4.1	Всего листов раздела 4.1: 1	Всего разделов: 8	Всего листов выписки: 10
----------------------	-----------------------------	-------------------	--------------------------

08.09.2022г. № КУВИ-001/2022-155640465	
Кадастровый номер:	47:29:0793001:236

Учетный номер части	Площадь, м2	Содержание ограничения в использовании или ограничения права на объект недвижимости или обременения объекта недвижимости
1	2	3
47:29:0793001:236/1	453	вид ограничения (обременения): ограничения прав на земельный участок, предусмотренные статьями 56, 56.1 Земельного кодекса Российской Федерации; Срок действия: с 2015-09-28 11:15:35; реквизиты документа-основания: карта (план) от 04.12.2013 № 149/2013 выдан: Управление Росреестра по Ленинградской области; Содержание ограничения (обременения): В пределах охранной зоны предусматриваются определенные ограничения использования территории, которые утверждены Постановлением Совета Министров СССР от 26 марта 1984г. №255 "Об утверждении Правил охраны электрических сетей напряжением свыше 1000 вольт"; Реестровый номер границы: 47.29.2.52

полное наименование должности	подпись	инициалы, фамилия
-------------------------------	---------	-------------------

М.П.

Выписка из Единого государственного реестра недвижимости об объекте недвижимости
Сведения о частях земельного участка

Земельный участок			
вид объекта недвижимости			
Лист № 1 раздела 4.2	Всего листов раздела 4.2: 1	Всего разделов: 8	Всего листов выписки: 10
08.09.2022г. № КУВИ-001/2022-155640465			
Кадастровый номер:		47:29:0793001:236	

Сведения о характерных точках границы части (частей) земельного участка				
Учетный номер части: 47:29:0793001:236/1				
Система координат МСК 47 зона 2				
Номер точки	Координаты, м		Описание закрепления на местности	Средняя квадратичная погрешность определения координат характерных точек границ земельного участка, м
	X	Y		
1	2	3	4	5
1	277030.91	2191475.19	-	-
2	277006.28	2191462.65	-	-
3	277013.41	2191484.73	Закрепление отсутствует	2.5
4	277018.56	2191502.57	-	-
5	277021.26	2191503.95	-	-
6	277030.91	2191475.19	-	-

полное наименование должности	подпись	инициалы, фамилия

М.П.

Выписка из Единого государственного реестра недвижимости об объекте недвижимости

Сведения о характеристиках объекта недвижимости

На основании запроса от 27.09.2022, поступившего на рассмотрение 27.09.2022, сообщаем, что согласно записям Единого государственного реестра недвижимости:

Раздел 1 Лист 1

Земельный участок			
вид объекта недвижимости			

Лист № 1 раздела 1	Всего листов раздела 1: 2	Всего разделов: 5	Всего листов выписки: 7
--------------------	---------------------------	-------------------	-------------------------

29.09.2022г. № КУВИ-001/2022-169398028	
Кадастровый номер:	47:29:0793001:261
Номер кадастрового квартала:	47:29:0793001
Дата присвоения кадастрового номера:	25.06.2014

Ранее присвоенный государственный учетный номер:	данные отсутствуют
Местоположение:	Ленинградская область, Лужский муниципальный район, Володарское сельское поселение, АОЗТ им. Володарского, вблизи пос. Володарское, рабочие участки №№ 57, 2КП
Площадь:	139900 +/- 3273
Кадастровая стоимость, руб.:	893961
Кадастровые номера расположенных в пределах земельного участка объектов недвижимости:	данные отсутствуют
Кадастровые номера объектов недвижимости, из которых образован объект недвижимости:	47:29:0000000:9
Кадастровые номера образованных объектов недвижимости:	данные отсутствуют
Категория земель:	Земли сельскохозяйственного назначения
Виды разрешенного использования:	Для сельскохозяйственного производства
Сведения о кадастровом инженеру:	данные отсутствуют
Сведения о лесах, водных объектах и об иных природных объектах, расположенных в пределах земельного участка:	данные отсутствуют
Сведения о том, что земельный участок полностью расположен в границах зоны с особыми условиями использования территории, территории объекта культурного наследия, публичного сервитута:	данные отсутствуют
Сведения о том, что земельный участок расположен в границах особой экономической зоны, территории опережающего социально-экономического развития, зоны территориального развития в Российской Федерации, игровой зоны:	данные отсутствуют



ДОКУМЕНТ ПОДПИСАН
ЭЛЕКТРОННОЙ ПОДПИСЬЮ


Сертификат: 64575127400433833109200328139839306360

Владелец: ФЕДЕРАЛЬНАЯ СЛУЖБА ГОСУДАРСТВЕННОЙ
РЕГИСТРАЦИИ, КАДАСТРА И КАРТОГРАФИИ
Действителен: с 17.05.2022 по 10.08.2023

полное наименование должности

инициалы, фамилия

Земельный участок			
вид объекта недвижимости			
Лист № 2 раздела 1	Всего листов раздела 1: 2	Всего разделов: 5	Всего листов выписки: 7
29.09.2022г. № КУВИ-001/2022-169398028			
Кадастровый номер:		47:29:0793001:261	
Сведения о том, что земельный участок расположен в границах особо охраняемой природной территории, охотничьих угодий, лесничеств:		данные отсутствуют	
Сведения о результатах проведения государственного земельного надзора:		данные отсутствуют	
Сведения о расположении земельного участка в границах территории, в отношении которой утвержден проект межевания территории:		данные отсутствуют	
Условный номер земельного участка:		данные отсутствуют	
Сведения о принятии акта и (или) заключении договора, предусматривающих предоставление в соответствии с земельным законодательством исполнительным органом государственным органом власти или органом местного самоуправления, находящегося в государственной или муниципальной собственности земельного участка для строительства наемного дома социального использования или наемного дома коммерческого использования:		данные отсутствуют	
Сведения о том, что земельный участок или земельные участки образованы на основании решения об изъятии земельного участка и (или) расположенного на нем объекта недвижимости для государственных или муниципальных нужд:		данные отсутствуют	
Сведения о том, что земельный участок образован из земель или земельного участка, государственная собственность на которые не разграничена:		данные отсутствуют	
Сведения о наличии земельного спора о местоположении границ земельных участков:		данные отсутствуют	
Статус записи об объекте недвижимости:		Сведения об объекте недвижимости имеют статус "актуальные"	
Особые отметки:		Граница земельного участка пересекает границы земельных участков (земельного участка) с кадастровыми номерами (кадастровым номером) 47:29:0758002:2. Сведения, необходимые для заполнения раздела: 4 - Сведения о частях земельного участка, отсутствуют.	
Получатель выписки:		Сашко Анастасия Леонидовна	

	ДОКУМЕНТ ПОДПИСАН ЭЛЕКТРОННОЙ ПОДПИСЬЮ	
Сертификат: 64575127400433833109200328139839306360	Владелец: ФЕДЕРАЛЬНАЯ СЛУЖБА ГОСУДАРСТВЕННОЙ РЕГИСТРАЦИИ, КАДАСТРА И КАРТОГРАФИИ	инициалы, фамилия
Действителен: с 17.05.2022 по 10.08.2023		
полное наименование должности		

Выписка из Единого государственного реестра недвижимости об объекте недвижимости

Сведения о зарегистрированных правах

Земельный участок			
вид объекта недвижимости			
Лист № 1 раздела 2	Всего листов раздела 2: 2	Всего разделов: 5	Всего листов выписки: 7
29.09.2022г. № КУВИ-001/2022-169398028			
Кадастровый номер:		47:29:0793001:261	
1	Правообладатель (правообладатели):	1.1	Общество с ограниченной ответственностью "Племенной завод"Урожай", ИНН: 4710021620
2	Вид, номер, дата и время государственной регистрации права:	2.1	Собственность 47-47/023-47/023/015/2015-658/1 21.05.2015 15:05:48
3	Сведения об осуществлении государственной регистрации сделки, права без необходимого в силу закона согласия третьего лица, органа:	3.1	данные отсутствуют
4	Ограничение прав и обременение объекта недвижимости:	не зарегистрировано	
5	Договоры участия в долевом строительстве:	не зарегистрировано	
6	Заявленные в судебном порядке права требования:	данные отсутствуют	
7	Сведения о возражении в отношении зарегистрированного права:	данные отсутствуют	
8	Сведения о наличии решения об изъятии объекта недвижимости для государственных и муниципальных нужд:	данные отсутствуют	
9	Сведения о невозможности государственной регистрации без личного участия правообладателя или его законного представителя:	данные отсутствуют	
10	Правопритязания и сведения о наличии поступивших, но не рассмотренных заявлений о проведении государственной регистрации права (перехода, прекращения права), ограничения права или обременения объекта недвижимости, сделки в отношении объекта недвижимости:	отсутствуют	



ДОКУМЕНТ ПОДПИСАН
ЭЛЕКТРОННОЙ ПОДПИСЬЮ

Сертификат: 64575127400433833109200328139839306360

Владелец: ФЕДЕРАЛЬНАЯ СЛУЖБА ГОСУДАРСТВЕННОЙ
РЕГИСТРАЦИИ, КАДАСТРА И КАРТОГРАФИИ
Действителен: с 17.05.2022 по 10.08.2023

полное наименование должности

инициалы, фамилия

Земельный участок			
вид объекта недвижимости			
Лист № 2 раздела 2	Всего листов раздела 2: 2	Всего разделов: 5	Всего листов выписки: 7
29.09.2022г. № КУВИ-001/2022-169398028			
Кадастровый номер:		47:29:0793001:261	
11	Сведения о невозможности государственной регистрации перехода, прекращения, ограничения права на земельный участок из земель сельскохозяйственного назначения:	данные отсутствуют	

полное наименование должности		ДОКУМЕНТ ПОДПИСАН	инициалы, фамилия
		ЭЛЕКТРОННОЙ ПОДПИСЬЮ	
	Сертификат: 64575127400433833109200328139839306360 Владелец: ФЕДЕРАЛЬНАЯ СЛУЖБА ГОСУДАРСТВЕННОЙ РЕГИСТРАЦИИ, КАДАСТРА И КАРТОГРАФИИ Действителен: с 17.05.2022 по 10.08.2023		

Выписка из Единого государственного реестра недвижимости об объекте недвижимости
Описание местоположения земельного участка

Земельный участок			
вид объекта недвижимости			
Лист № 1 раздела 3	Всего листов раздела 3: 1	Всего разделов: 5	Всего листов выписки: 7
29.09.2022г. № КУВИ-001/2022-169398028			
Кадастровый номер:		47:29:0793001:261	

План (чертеж, схема) земельного участка



Масштаб 1:4000

Условные обозначения:



ДОКУМЕНТ ПОДПИСАН

ЭЛЕКТРОННОЙ ПОДПИСЬЮ

Сертификат: 64575127400433833109200328139839306360

Владелец: ФЕДЕРАЛЬНАЯ СЛУЖБА ГОСУДАРСТВЕННОЙ

РЕГИСТРАЦИИ, КАДАСТРА И КАРТОГРАФИИ

Действителен: с 17.05.2022 по 10.08.2023

полное наименование должности

инициалы, фамилия

Выписка из Единого государственного реестра недвижимости об объекте недвижимости

Описание местоположения земельного участка

Земельный участок			
вид объекта недвижимости			
Лист № 1 раздела 3.1	Всего листов раздела 3.1: 1	Всего разделов: 5	Всего листов выписки: 7
29.09.2022г. № КУВИ-001/2022-169398028			
Кадастровый номер:		47:29:0793001:261	

Описание местоположения границ земельного участка							
№ п/п	Номер точки		Дирекционный угол	Горизонтальное проложение, м	Описание закрепления на местности	Кадастровые номера смежных участков	Сведения об адресах правообладателей смежных земельных участков
	начальн ая	конечн ая					
1	2	3	4	5	6	7	8
1	1.1.1	1.1.2	176°9.1'	108.75	данные отсутствуют	данные отсутствуют	данные отсутствуют
2	1.1.2	1.1.3	88°23.2'	168.62	данные отсутствуют	данные отсутствуют	данные отсутствуют
3	1.1.3	1.1.4	177°28.7'	277.22	данные отсутствуют	данные отсутствуют	данные отсутствуют
4	1.1.4	1.1.5	268°31.6'	490.16	данные отсутствуют	данные отсутствуют	данные отсутствуют
5	1.1.4	1.1.4			данные отсутствуют	47:29:0793001:378	адрес отсутствует
6	1.1.5	1.1.6	8°33.5'	222.73	данные отсутствуют	данные отсутствуют	данные отсутствуют
7	1.1.5	1.1.5			данные отсутствуют	47:29:0793001:379	адрес отсутствует
8	1.1.6	1.1.7	87°26.7'	115.51	данные отсутствуют	данные отсутствуют	данные отсутствуют
9	1.1.7	1.1.8	359°43.9'	85.05	данные отсутствуют	данные отсутствуют	данные отсутствуют
10	1.1.8	1.1.9	339°58.9'	28.04	данные отсутствуют	данные отсутствуют	данные отсутствуют
11	1.1.9	1.1.10	299°4.8'	44.34	данные отсутствуют	данные отсутствуют	данные отсутствуют
12	1.1.10	1.1.11	13°59.8'	17.16	данные отсутствуют	данные отсутствуют	данные отсутствуют
13	1.1.11	1.1.1	84°43.1'	198.84	данные отсутствуют	данные отсутствуют	данные отсутствуют



ДОКУМЕНТ ПОДПИСАН
ЭЛЕКТРОННОЙ ПОДПИСЬЮ

Сертификат: 64575127400433833109200328139839306360

Владелец: ФЕДЕРАЛЬНАЯ СЛУЖБА ГОСУДАРСТВЕННОЙ

РЕГИСТРАЦИИ, КАДАСТРА И КАРТОГРАФИИ

Действителен: с 17.05.2022 по 10.08.2023

полное наименование должности

инициалы, фамилия

Выписка из Единого государственного реестра недвижимости об объекте недвижимости

Описание местоположения земельного участка

Земельный участок			
вид объекта недвижимости			
Лист № 1 раздела 3.2	Всего листов раздела 3.2: 1	Всего разделов: 5	Всего листов выписки: 7
29.09.2022г. № КУВИ-001/2022-169398028			
Кадастровый номер:		47:29:0793001:261	

Сведения о характерных точках границы земельного участка				
Система координат МСК 47 зона 2				
Номер точки	Координаты, м		Описание закрепления на местности	Средняя квадратичная погрешность определения координат характерных точек границ земельного участка, м
	X	Y		
1	2	3	4	5
1	278303.85	2187342.35	-	2.5
2	278195.35	2187349.65	-	2.5
3	278200.1	2187518.2	-	2.5
4	277923.15	2187530.4	-	2.5
5	277910.55	2187040.4	-	2.5
6	278130.8	2187073.55	-	2.5
7	278135.95	2187188.95	-	2.5
8	278221	2187188.55	-	2.5
9	278247.35	2187178.95	-	2.5
10	278268.9	2187140.2	-	2.5
11	278285.55	2187144.35	-	2.5
12	278303.85	2187342.35	-	2.5

полное наименование должности		ДОКУМЕНТ ПОДПИСАН ЭЛЕКТРОННОЙ ПОДПИСЬЮ	инициалы, фамилия
	Сертификат: 64575127400433833109200328139839306360 Владелец: ФЕДЕРАЛЬНАЯ СЛУЖБА ГОСУДАРСТВЕННОЙ РЕГИСТРАЦИИ, КАДАСТРА И КАРТОГРАФИИ Действителен: с 17.05.2022 по 10.08.2023		

Выписка из Единого государственного реестра недвижимости об объекте недвижимости

Сведения о характеристиках объекта недвижимости

На основании запроса от 30.09.2022, поступившего на рассмотрение 30.09.2022, сообщаем, что согласно записям Единого государственного реестра недвижимости:

Раздел 1 Лист 1

Земельный участок			
вид объекта недвижимости			

Лист № 1 раздела 1	Всего листов раздела 1: 2	Всего разделов: 5	Всего листов выписки: 7
--------------------	---------------------------	-------------------	-------------------------

05.10.2022г. № КУВИ-001/2022-171665504	
Кадастровый номер:	47:29:0793001:291
Номер кадастрового квартала:	47:29:0793001
Дата присвоения кадастрового номера:	21.01.2016

Ранее присвоенный государственный учетный номер:	данные отсутствуют
Местоположение:	Ленинградская область, Лужский муниципальный район
Площадь:	87004 +/- 2581
Кадастровая стоимость, руб.:	555955.56
Кадастровые номера расположенных в пределах земельного участка объектов недвижимости:	данные отсутствуют
Кадастровые номера объектов недвижимости, из которых образован объект недвижимости:	47:29:0000000:9
Кадастровые номера образованных объектов недвижимости:	данные отсутствуют
Категория земель:	Земли сельскохозяйственного назначения
Виды разрешенного использования:	Для сельскохозяйственного производства
Сведения о кадастровом инженерере:	данные отсутствуют
Сведения о лесах, водных объектах и об иных природных объектах, расположенных в пределах земельного участка:	данные отсутствуют
Сведения о том, что земельный участок полностью расположен в границах зоны с особыми условиями использования территории, территории объекта культурного наследия, публичного сервитута:	данные отсутствуют
Сведения о том, что земельный участок расположен в границах особой экономической зоны, территории опережающего социально-экономического развития, зоны территориального развития в Российской Федерации, игровой зоны:	данные отсутствуют

полное наименование должности	 ДОКУМЕНТ ПОДПИСАН ЭЛЕКТРОННОЙ ПОДПИСЬЮ Сертификат: 64575127400433833109200328139839306360 Владелец: ФЕДЕРАЛЬНАЯ СЛУЖБА ГОСУДАРСТВЕННОЙ РЕГИСТРАЦИИ, КАДАСТРА И КАРТОГРАФИИ Действителен: с 17.05.2022 по 10.08.2023	инициалы, фамилия

Земельный участок			
вид объекта недвижимости			
Лист № 2 раздела 1	Всего листов раздела 1: 2	Всего разделов: 5	Всего листов выписки: 7
05.10.2022г. № КУВИ-001/2022-171665504			
Кадастровый номер:		47:29:0793001:291	
Сведения о том, что земельный участок расположен в границах особо охраняемой природной территории, охотничьих угодий, лесничеств:		данные отсутствуют	
Сведения о результатах проведения государственного земельного надзора:		данные отсутствуют	
Сведения о расположении земельного участка в границах территории, в отношении которой утвержден проект межевания территории:		данные отсутствуют	
Условный номер земельного участка:		данные отсутствуют	
Сведения о принятии акта и (или) заключении договора, предусматривающих предоставление в соответствии с земельным законодательством исполнительным органом государственным органом власти или органом местного самоуправления, находящегося в государственной или муниципальной собственности земельного участка для строительства наемного дома социального использования или наемного дома коммерческого использования:		данные отсутствуют	
Сведения о том, что земельный участок или земельные участки образованы на основании решения об изъятии земельного участка и (или) расположенного на нем объекта недвижимости для государственных или муниципальных нужд:		данные отсутствуют	
Сведения о том, что земельный участок образован из земель или земельного участка, государственная собственность на которые не разграничена:		данные отсутствуют	
Сведения о наличии земельного спора о местоположении границ земельных участков:		данные отсутствуют	
Статус записи об объекте недвижимости:		Сведения об объекте недвижимости имеют статус "актуальные"	
Особые отметки:		Сведения, необходимые для заполнения раздела: 4 - Сведения о частях земельного участка, отсутствуют.	
Получатель выписки:		Сашко Анастасия Леонидовна	

полное наименование должности	 ДОКУМЕНТ ПОДПИСАН ЭЛЕКТРОННОЙ ПОДПИСЬЮ	инициалы, фамилия
	Сертификат: 64575127400433833109200328139839306360 Владелец: ФЕДЕРАЛЬНАЯ СЛУЖБА ГОСУДАРСТВЕННОЙ РЕГИСТРАЦИИ, КАДАСТРА И КАРТОГРАФИИ Действителен: с 17.05.2022 по 10.08.2023	

Выписка из Единого государственного реестра недвижимости об объекте недвижимости

Сведения о зарегистрированных правах

Земельный участок			
вид объекта недвижимости			
Лист № 1 раздела 2	Всего листов раздела 2: 2	Всего разделов: 5	Всего листов выписки: 7
05.10.2022г. № КУВИ-001/2022-171665504			
Кадастровый номер:	47:29:0793001:291		

1	Правообладатель (правообладатели):	1.1	Замараева Ирина Алексеевна
2	Вид, номер, дата и время государственной регистрации права:	2.1	Общая долевая собственность, 1/2 47-47/023-47/023/003/2016-721/2 24.02.2016 16:12:47
3	Сведения об осуществлении государственной регистрации сделки, права без необходимого в силу закона согласия третьего лица, органа:	3.1	данные отсутствуют
4	Ограничение прав и обременение объекта недвижимости:	не зарегистрировано	
1	Правообладатель (правообладатели):	1.2	Савина Людмила Григорьевна
2	Вид, номер, дата и время государственной регистрации права:	2.2	Общая долевая собственность, 1/2 47-47/023-47/023/003/2016-721/1 24.02.2016 16:12:46
3	Сведения об осуществлении государственной регистрации сделки, права без необходимого в силу закона согласия третьего лица, органа:	3.2	данные отсутствуют
4	Ограничение прав и обременение объекта недвижимости:	не зарегистрировано	
5	Договоры участия в долевом строительстве:	не зарегистрировано	
6	Заявленные в судебном порядке права требования:	данные отсутствуют	
7	Сведения о возражении в отношении зарегистрированного права:	данные отсутствуют	
8	Сведения о наличии решения об изъятии объекта недвижимости для государственных и муниципальных нужд:	данные отсутствуют	
9	Сведения о невозможности государственной регистрации без личного участия правообладателя или его законного представителя:	данные отсутствуют	
10	Правопритязания и сведения о наличии поступивших, но не рассмотренных заявлений о проведении государственной регистрации права (перехода, прекращения права), ограничения права или обременения объекта недвижимости, сделки в отношении объекта недвижимости:	отсутствуют	



ДОКУМЕНТ ПОДПИСАН
ЭЛЕКТРОННОЙ ПОДПИСЬЮ

Сертификат: 64575127400433833109200328139839306360

Владелец: ФЕДЕРАЛЬНАЯ СЛУЖБА ГОСУДАРСТВЕННОЙ
РЕГИСТРАЦИИ, КАДАСТРА И КАРТОГРАФИИ
Действителен: с 17.05.2022 по 10.08.2023

полное наименование должности

инициалы, фамилия

Земельный участок			
вид объекта недвижимости			
Лист № 2 раздела 2	Всего листов раздела 2: 2	Всего разделов: 5	Всего листов выписки: 7
05.10.2022г. № КУВИ-001/2022-171665504			
Кадастровый номер:		47:29:0793001:291	
11	Сведения о невозможности государственной регистрации перехода, прекращения, ограничения права на земельный участок из земель сельскохозяйственного назначения:	данные отсутствуют	

полное наименование должности		ДОКУМЕНТ ПОДПИСАН ЭЛЕКТРОННОЙ ПОДПИСЬЮ	инициалы, фамилия
	Сертификат: 64575127400433833109200328139839306360 Владелец: ФЕДЕРАЛЬНАЯ СЛУЖБА ГОСУДАРСТВЕННОЙ РЕГИСТРАЦИИ, КАДАСТРА И КАРТОГРАФИИ Действителен: с 17.05.2022 по 10.08.2023		

Выписка из Единого государственного реестра недвижимости об объекте недвижимости
Описание местоположения земельного участка

Земельный участок			
вид объекта недвижимости			
Лист № 1 раздела 3	Всего листов раздела 3: 1	Всего разделов: 5	Всего листов выписки: 7
05.10.2022г. № КУВИ-001/2022-171665504			
Кадастровый номер:		47:29:0793001:291	

План (чертеж, схема) земельного участка



Масштаб 1:4000

Условные обозначения:



ДОКУМЕНТ ПОДПИСАН

ЭЛЕКТРОННОЙ ПОДПИСЬЮ

Сертификат: 64575127400433833109200328139839306360

Владелец: ФЕДЕРАЛЬНАЯ СЛУЖБА ГОСУДАРСТВЕННОЙ

РЕГИСТРАЦИИ, КАДАСТРА И КАРТОГРАФИИ

Действителен: с 17.05.2022 по 10.08.2023

полное наименование должности

инициалы, фамилия

Выписка из Единого государственного реестра недвижимости об объекте недвижимости

Описание местоположения земельного участка

Земельный участок			
вид объекта недвижимости			
Лист № 1 раздела 3.1	Всего листов раздела 3.1: 1	Всего разделов: 5	Всего листов выписки: 7
05.10.2022г. № КУВИ-001/2022-171665504			
Кадастровый номер:		47:29:0793001:291	

Описание местоположения границ земельного участка							
№ п/п	Номер точки		Дирекционный угол	Горизонтальное проложение, м	Описание закрепления на местности	Кадастровые номера смежных участков	Сведения об адресах правообладателей смежных земельных участков
	начальная	конечная					
1	2	3	4	5	6	7	8
1	1.1.1	1.1.2	99°44.2'	276.27	данные отсутствуют	данные отсутствуют	данные отсутствуют
2	1.1.2	1.1.3	176°11.9'	291.49	данные отсутствуют	данные отсутствуют	данные отсутствуют
3	1.1.3	1.1.4	268°24.7'	277.02	данные отсутствуют	47:29:0793001:378	адрес отсутствует
4	1.1.4	1.1.1	357°33.6'	345.56	данные отсутствуют	данные отсутствуют	данные отсутствуют



ДОКУМЕНТ ПОДПИСАН
ЭЛЕКТРОННОЙ ПОДПИСЬЮ

Сертификат: 64575127400433833109200328139839306360

Владелец: ФЕДЕРАЛЬНАЯ СЛУЖБА ГОСУДАРСТВЕННОЙ
РЕГИСТРАЦИИ, КАДАСТРА И КАРТОГРАФИИ
Действителен: с 17.05.2022 по 10.08.2023

полное наименование должности

инициалы, фамилия

Выписка из Единого государственного реестра недвижимости об объекте недвижимости

Описание местоположения земельного участка

Земельный участок			
вид объекта недвижимости			
Лист № 1 раздела 3.2	Всего листов раздела 3.2: 1	Всего разделов: 5	Всего листов выписки: 7
05.10.2022г. № КУВИ-001/2022-171665504			
Кадастровый номер:		47:29:0793001:291	

Сведения о характерных точках границы земельного участка				
Система координат МСК 47 зона 2				
Номер точки	Координаты, м		Описание закрепления на местности	Средняя квадратичная погрешность определения координат характерных точек границ земельного участка, м
	X	Y		
1	2	3	4	5
1	278557.65	2187510.56	Закрепление отсутствует	2.5
2	278510.93	2187782.85	Закрепление отсутствует	2.5
3	278220.08	2187802.18	Закрепление отсутствует	2.5
4	278212.4	2187525.27	Закрепление отсутствует	2.5
5	278557.65	2187510.56	Закрепление отсутствует	2.5



ДОКУМЕНТ ПОДПИСАН
ЭЛЕКТРОННОЙ ПОДПИСЬЮ

Сертификат: 64575127400433833109200328139839306360

Владелец: ФЕДЕРАЛЬНАЯ СЛУЖБА ГОСУДАРСТВЕННОЙ
РЕГИСТРАЦИИ, КАДАСТРА И КАРТОГРАФИИ
Действителен: с 17.05.2022 по 10.08.2023

полное наименование должности

инициалы, фамилия

Выписка из Единого государственного реестра недвижимости об объекте недвижимости

Сведения о характеристиках объекта недвижимости

На основании запроса от 27.09.2022, поступившего на рассмотрение 27.09.2022, сообщаем, что согласно записям Единого государственного реестра недвижимости:

Раздел 1 Лист 1

Земельный участок			
вид объекта недвижимости			

Лист № 1 раздела 1	Всего листов раздела 1: 2	Всего разделов: 5	Всего листов выписки: 7
--------------------	---------------------------	-------------------	-------------------------

29.09.2022г. № КУВИ-001/2022-169397759	
Кадастровый номер:	47:29:0793001:378
Номер кадастрового квартала:	47:29:0793001
Дата присвоения кадастрового номера:	11.01.2018

Ранее присвоенный государственный учетный номер:	данные отсутствуют
Местоположение:	Ленинградская область, Лужский район
Площадь:	182200 +/- 3735
Кадастровая стоимость, руб.:	1164258
Кадастровые номера расположенных в пределах земельного участка объектов недвижимости:	данные отсутствуют
Кадастровые номера объектов недвижимости, из которых образован объект недвижимости:	47:29:0000000:9
Кадастровые номера образованных объектов недвижимости:	данные отсутствуют
Категория земель:	Земли сельскохозяйственного назначения
Виды разрешенного использования:	Для сельскохозяйственного производства
Сведения о кадастровом инженерере:	данные отсутствуют
Сведения о лесах, водных объектах и об иных природных объектах, расположенных в пределах земельного участка:	данные отсутствуют
Сведения о том, что земельный участок полностью расположен в границах зоны с особыми условиями использования территории, территории объекта культурного наследия, публичного сервитута:	данные отсутствуют
Сведения о том, что земельный участок расположен в границах особой экономической зоны, территории опережающего социально-экономического развития, зоны территориального развития в Российской Федерации, игровой зоны:	данные отсутствуют

полное наименование должности	 ДОКУМЕНТ ПОДПИСАН ЭЛЕКТРОННОЙ ПОДПИСЬЮ Сертификат: 64575127400433833109200328139839306360 Владелец: ФЕДЕРАЛЬНАЯ СЛУЖБА ГОСУДАРСТВЕННОЙ РЕГИСТРАЦИИ, КАДАСТРА И КАРТОГРАФИИ Действителен: с 17.05.2022 по 10.08.2023	инициалы, фамилия

Земельный участок			
вид объекта недвижимости			
Лист № 2 раздела 1	Всего листов раздела 1: 2	Всего разделов: 5	Всего листов выписки: 7
29.09.2022г. № КУВИ-001/2022-169397759			
Кадастровый номер:		47:29:0793001:378	
Сведения о том, что земельный участок расположен в границах особо охраняемой природной территории, охотничьих угодий, лесничеств:		данные отсутствуют	
Сведения о результатах проведения государственного земельного надзора:		данные отсутствуют	
Сведения о расположении земельного участка в границах территории, в отношении которой утвержден проект межевания территории:		данные отсутствуют	
Условный номер земельного участка:		данные отсутствуют	
Сведения о принятии акта и (или) заключении договора, предусматривающих предоставление в соответствии с земельным законодательством исполнительным органом государственным органом власти или органом местного самоуправления, находящегося в государственной или муниципальной собственности земельного участка для строительства наемного дома социального использования или наемного дома коммерческого использования:		данные отсутствуют	
Сведения о том, что земельный участок или земельные участки образованы на основании решения об изъятии земельного участка и (или) расположенного на нем объекта недвижимости для государственных или муниципальных нужд:		данные отсутствуют	
Сведения о том, что земельный участок образован из земель или земельного участка, государственная собственность на которые не разграничена:		данные отсутствуют	
Сведения о наличии земельного спора о местоположении границ земельных участков:		данные отсутствуют	
Статус записи об объекте недвижимости:		Сведения об объекте недвижимости имеют статус "актуальные"	
Особые отметки:		Для данного земельного участка обеспечен доступ посредством земельного участка (земельных участков) с кадастровым номером (кадастровыми номерами): 47:29:0000000:9. Сведения, необходимые для заполнения раздела: 4 - Сведения о частях земельного участка, отсутствуют.	
Получатель выписки:		Сашко Анастасия Леонидовна	

	ДОКУМЕНТ ПОДПИСАН ЭЛЕКТРОННОЙ ПОДПИСЬЮ	
Сертификат: 64575127400433833109200328139839306360	Владелец: ФЕДЕРАЛЬНАЯ СЛУЖБА ГОСУДАРСТВЕННОЙ РЕГИСТРАЦИИ, КАДАСТРА И КАРТОГРАФИИ	инициалы, фамилия
Действителен: с 17.05.2022 по 10.08.2023		
полное наименование должности		

Выписка из Единого государственного реестра недвижимости об объекте недвижимости

Сведения о зарегистрированных правах

Земельный участок			
вид объекта недвижимости			
Лист № 1 раздела 2		Всего листов раздела 2: 2	
		Всего разделов: 5	
Всего листов выписки: 7			
29.09.2022г. № КУВИ-001/2022-169397759			
Кадастровый номер:		47:29:0793001:378	
1	Правообладатель (правообладатели):	1.1	Общество с ограниченной ответственностью "Племенной завод"Урожай", ИНН: 4710021620
2	Вид, номер, дата и время государственной регистрации права:	2.1	Собственность 47:29:0793001:378-47/023/2018-1 12.01.2018 16:32:48
3	Сведения об осуществлении государственной регистрации сделки, права без необходимого в силу закона согласия третьего лица, органа:	3.1	данные отсутствуют
4	Ограничение прав и обременение объекта недвижимости:	не зарегистрировано	
5	Договоры участия в долевом строительстве:	не зарегистрировано	
6	Заявленные в судебном порядке права требования:	данные отсутствуют	
7	Сведения о возражении в отношении зарегистрированного права:	данные отсутствуют	
8	Сведения о наличии решения об изъятии объекта недвижимости для государственных и муниципальных нужд:	данные отсутствуют	
9	Сведения о невозможности государственной регистрации без личного участия правообладателя или его законного представителя:	данные отсутствуют	
10	Правопритязания и сведения о наличии поступивших, но не рассмотренных заявлений о проведении государственной регистрации права (перехода, прекращения права), ограничения права или обременения объекта недвижимости, сделки в отношении объекта недвижимости:	отсутствуют	



ДОКУМЕНТ ПОДПИСАН
ЭЛЕКТРОННОЙ ПОДПИСЬЮ

Сертификат: 64575127400433833109200328139839306360

Владелец: ФЕДЕРАЛЬНАЯ СЛУЖБА ГОСУДАРСТВЕННОЙ
РЕГИСТРАЦИИ, КАДАСТРА И КАРТОГРАФИИ
Действителен: с 17.05.2022 по 10.08.2023

полное наименование должности

инициалы, фамилия

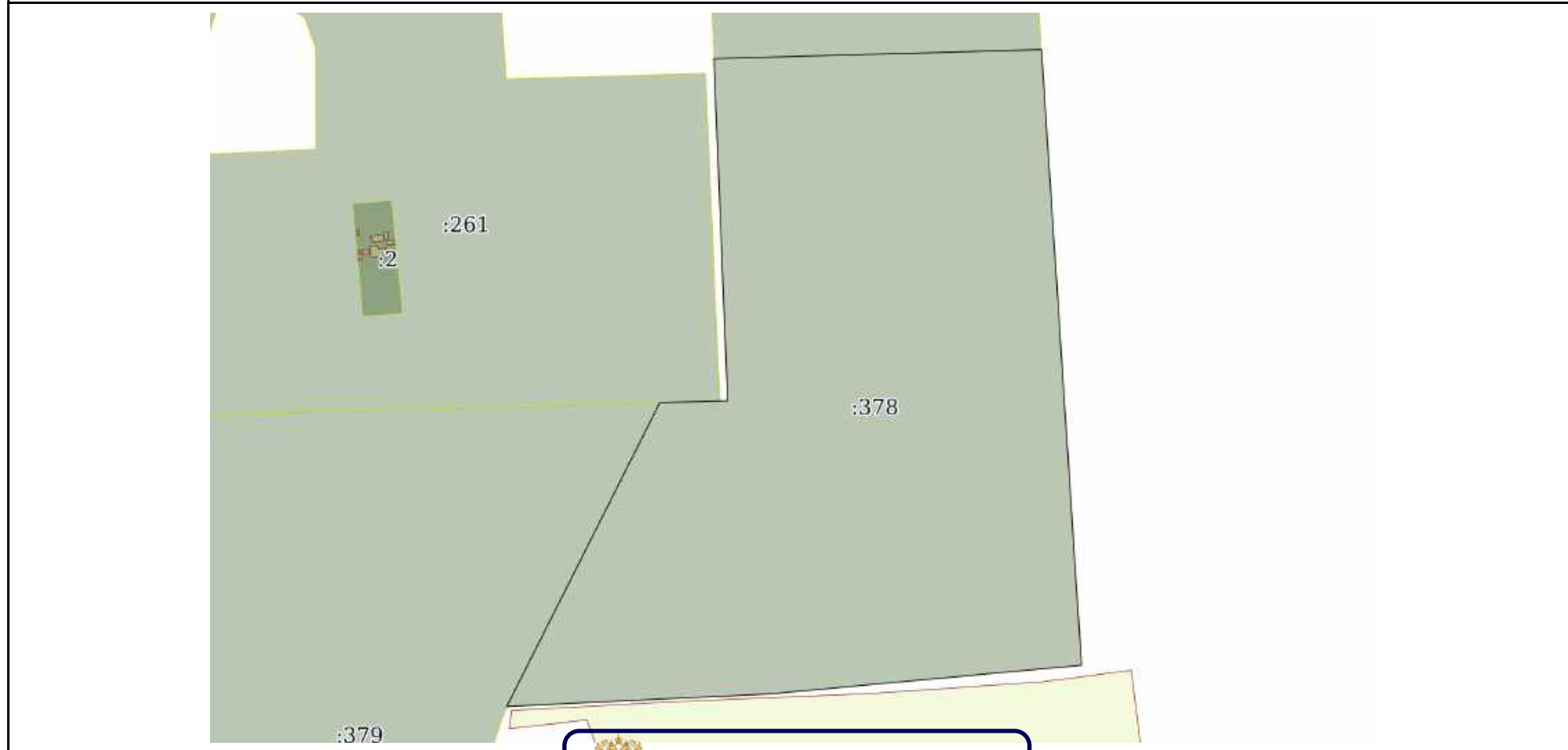
Земельный участок			
вид объекта недвижимости			
Лист № 2 раздела 2	Всего листов раздела 2: 2	Всего разделов: 5	Всего листов выписки: 7
29.09.2022г. № КУВИ-001/2022-169397759			
Кадастровый номер:		47:29:0793001:378	
11	Сведения о невозможности государственной регистрации перехода, прекращения, ограничения права на земельный участок из земель сельскохозяйственного назначения:	данные отсутствуют	

полное наименование должности		ДОКУМЕНТ ПОДПИСАН	инициалы, фамилия
		ЭЛЕКТРОННОЙ ПОДПИСЬЮ	
	Сертификат: 64575127400433833109200328139839306360 Владелец: ФЕДЕРАЛЬНАЯ СЛУЖБА ГОСУДАРСТВЕННОЙ РЕГИСТРАЦИИ, КАДАСТРА И КАРТОГРАФИИ Действителен: с 17.05.2022 по 10.08.2023		

Выписка из Единого государственного реестра недвижимости об объекте недвижимости
 Описание местоположения земельного участка

Земельный участок			
вид объекта недвижимости			
Лист № 1 раздела 3	Всего листов раздела 3: 1	Всего разделов: 5	Всего листов выписки: 7
29.09.2022г. № КУВИ-001/2022-169397759			
Кадастровый номер:		47:29:0793001:378	

План (чертеж, схема) земельного участка



Масштаб 1:5000

Условные обозначения



ДОКУМЕНТ ПОДПИСАН

ЭЛЕКТРОННОЙ ПОДПИСЬЮ

Сертификат: 64575127400433833109200328139839306360

Владелец: ФЕДЕРАЛЬНАЯ СЛУЖБА ГОСУДАРСТВЕННОЙ
 РЕГИСТРАЦИИ, КАДАСТРА И КАРТОГРАФИИ
 Действителен: с 17.05.2022 по 10.08.2023

полное наименование должности

инициалы, фамилия

Выписка из Единого государственного реестра недвижимости об объекте недвижимости

Описание местоположения земельного участка

Земельный участок			
вид объекта недвижимости			
Лист № 1 раздела 3.1	Всего листов раздела 3.1: 1	Всего разделов: 5	Всего листов выписки: 7
29.09.2022г. № КУВИ-001/2022-169397759			
Кадастровый номер:		47:29:0793001:378	

Описание местоположения границ земельного участка							
№ п/п	Номер точки		Дирекционный угол	Горизонтальное проложение, м	Описание закрепления на местности	Кадастровые номера смежных участков	Сведения об адресах правообладателей смежных земельных участков
	начальная	конечная					
1	2	3	4	5	6	7	8
1	1.1.1	1.1.2	264°44.0`	263.31	данные отсутствуют	данные отсутствуют	данные отсутствуют
2	1.1.2	1.1.3	267°15.7`	224.04	данные отсутствуют	данные отсутствуют	данные отсутствуют
3	1.1.3	1.1.4	26°45.2`	287.64	данные отсутствуют	47:29:0793001:379	адрес отсутствует
4	1.1.4	1.1.5	88°31.4`	50.86	данные отсутствуют	47:29:0793001:261	адрес отсутствует
5	1.1.5	1.1.6	88°39.2`	6.38	данные отсутствуют	данные отсутствуют	данные отсутствуют
6	1.1.6	1.1.7	357°43.2`	289.33	данные отсутствуют	данные отсутствуют	данные отсутствуют
7	1.1.7	1.1.8	88°24.7`	277.02	данные отсутствуют	47:29:0793001:291	адрес отсутствует
8	1.1.8	1.1.1	176°16.4`	521.32	данные отсутствуют	данные отсутствуют	данные отсутствуют



ДОКУМЕНТ ПОДПИСАН
ЭЛЕКТРОННОЙ ПОДПИСЬЮ

Сертификат: 64575127400433833109200328139839306360

Владелец: ФЕДЕРАЛЬНАЯ СЛУЖБА ГОСУДАРСТВЕННОЙ
РЕГИСТРАЦИИ, КАДАСТРА И КАРТОГРАФИИ
Действителен: с 17.05.2022 по 10.08.2023

полное наименование должности

инициалы, фамилия

Выписка из Единого государственного реестра недвижимости об объекте недвижимости

Описание местоположения земельного участка

Земельный участок			
вид объекта недвижимости			
Лист № 1 раздела 3.2	Всего листов раздела 3.2: 1	Всего разделов: 5	Всего листов выписки: 7
29.09.2022г. № КУВИ-001/2022-169397759			
Кадастровый номер:		47:29:0793001:378	

Сведения о характерных точках границы земельного участка				
Система координат МСК 47 зона 2				
Номер точки	Координаты, м		Описание закрепления на местности	Средняя квадратичная погрешность определения координат характерных точек границ земельного участка, м
	X	Y		
1	2	3	4	5
1	277699.86	2187836.06	Закрепление отсутствует	2.5
2	277675.69	2187573.86	Закрепление отсутствует	2.5
3	277664.99	2187350.08	Закрепление отсутствует	2.5
4	277921.84	2187479.56	Закрепление отсутствует	2.5
5	277923.15	2187530.4	Закрепление отсутствует	2.5
6	277923.3	2187536.78	Закрепление отсутствует	2.5
7	278212.4	2187525.27	Закрепление отсутствует	2.5
8	278220.08	2187802.18	Закрепление отсутствует	2.5
9	277699.86	2187836.06	Закрепление отсутствует	2.5

полное наименование должности	 ДОКУМЕНТ ПОДПИСАН ЭЛЕКТРОННОЙ ПОДПИСЬЮ	инициалы, фамилия
	Сертификат: 64575127400433833109200328139839306360 Владелец: ФЕДЕРАЛЬНАЯ СЛУЖБА ГОСУДАРСТВЕННОЙ РЕГИСТРАЦИИ, КАДАСТРА И КАРТОГРАФИИ Действителен: с 17.05.2022 по 10.08.2023	

Филиал Федерального государственного бюджетного учреждения «Федеральная кадастровая палата федеральной службы государственной регистрации, кадастра и картографии» по Ленинградской области
полное наименование органа регистрации прав

Выписка из Единого государственного реестра недвижимости об объекте недвижимости

Сведения о характеристиках объекта недвижимости

На основании запроса от 07.09.2022, поступившего на рассмотрение 07.09.2022, сообщаем, что согласно записям Единого государственного реестра недвижимости:

Раздел 1 Лист 1

Земельный участок			
вид объекта недвижимости			

Лист № 1 раздела 1	Всего листов раздела 1: 3	Всего разделов: 7	Всего листов выписки: 24
--------------------	---------------------------	-------------------	--------------------------

08.09.2022г. № КУВИ-001/2022-155640506	
Кадастровый номер:	47:29:0793001:384
Номер кадастрового квартала:	47:29:0793001
Дата присвоения кадастрового номера:	14.02.2018

Ранее присвоенный государственный учетный номер:	данные отсутствуют
Местоположение:	Ленинградская область, Лужский район, Володарское сельское поселение
Площадь:	1165752 +/- 71
Кадастровая стоимость, руб.:	7449155.28
Кадастровые номера расположенных в пределах земельного участка объектов недвижимости:	данные отсутствуют
Кадастровые номера объектов недвижимости, из которых образован объект недвижимости:	47:29:0000000:9
Кадастровые номера образованных объектов недвижимости:	данные отсутствуют
Категория земель:	Земли сельскохозяйственного назначения
Виды разрешенного использования:	для сельскохозяйственного производства
Сведения о кадастровом инженере:	данные отсутствуют
Сведения о лесах, водных объектах и об иных природных объектах, расположенных в пределах земельного участка:	данные отсутствуют
Сведения о том, что земельный участок полностью расположен в границах зоны с особыми условиями использования территории, территории объекта культурного наследия, публичного сервитута:	данные отсутствуют
Сведения о том, что земельный участок расположен в границах особой экономической зоны, территории опережающего социально-экономического развития, зоны территориального развития в Российской Федерации, игровой зоны:	данные отсутствуют

полное наименование должности	подпись	инициалы, фамилия
-------------------------------	---------	-------------------

М.П.

Земельный участок			
вид объекта недвижимости			
Лист № 2 раздела 1	Всего листов раздела 1: 3	Всего разделов: 7	Всего листов выписки: 24
08.09.2022г. № КУВИ-001/2022-155640506			
Кадастровый номер:		47:29:0793001:384	
Сведения о том, что земельный участок расположен в границах особо охраняемой природной территории, охотничьих угодий, лесничеств:		данные отсутствуют	
Сведения о результатах проведения государственного земельного надзора:		данные отсутствуют	
Сведения о расположении земельного участка в границах территории, в отношении которой утвержден проект межевания территории:		данные отсутствуют	
Условный номер земельного участка:		данные отсутствуют	
Сведения о принятии акта и (или) заключении договора, предусматривающих предоставление в соответствии с земельным законодательством исполнительным органом государственным органом власти или органом местного самоуправления, находящегося в государственной или муниципальной собственности земельного участка для строительства наемного дома социального использования или наемного дома коммерческого использования:		данные отсутствуют	
Сведения о том, что земельный участок или земельные участки образованы на основании решения об изъятии земельного участка и (или) расположенного на нем объекта недвижимости для государственных или муниципальных нужд:		данные отсутствуют	
Сведения о том, что земельный участок образован из земель или земельного участка, государственная собственность на которые не разграничена:		данные отсутствуют	
Сведения о наличии земельного спора о местоположении границ земельных участков:		данные отсутствуют	
Статус записи об объекте недвижимости:		Сведения об объекте недвижимости имеют статус "актуальные"	
Особые отметки:		Граница земельного участка состоит из 2 контуров. Учетные номера контуров и их площади: 1 - 1068359.92 кв.м, 2 - 97391.9 кв.м. Сведения об ограничениях права на объект недвижимости, обременениях данного объекта, не зарегистрированных в реестре прав, ограничений прав и обременений недвижимого имущества: вид ограничения (обременения): ограничения прав на земельный участок, предусмотренные статьями 56, 56.1 Земельного кодекса Российской Федерации; срок действия: с 29.01.2018; реквизиты документа-основания: карта (план) от 04.12.2013 № 149/2013 выдан: Управление Росреестра по Ленинградской области. вид ограничения (обременения): ограничения прав на земельный участок, предусмотренные статьями 56, 56.1 Земельного кодекса Российской Федерации; срок действия: с 29.01.2018; реквизиты документа-основания: постановление	
полное наименование должности		подпись	
		инициалы, фамилия	

М.П.

Земельный участок			
вид объекта недвижимости			
Лист № 3 раздела 1	Всего листов раздела 1: 3	Всего разделов: 7	Всего листов выписки: 24
08.09.2022г. № КУВИ-001/2022-155640506			
Кадастровый номер:		47:29:0793001:384	
		<p>Совета Министров СССР "Об утверждении Правил охраны электрических сетей напряжением свыше 1000 вольт" от 26.03.1984 № №255 выдан: Совет Министров СССР. вид ограничения (обременения): ограничения прав на земельный участок, предусмотренные статьями 56, 56.1 Земельного кодекса Российской Федерации; срок действия: с 29.01.2018; реквизиты документа-основания: постановление Совета Министров СССР "Об утверждении Правил охраны электрических сетей напряжением свыше 1000 вольт" от 26.03.1984 № №255 выдан: Совет Министров СССР. Сведения, необходимые для заполнения раздела: 4 - Сведения о частях земельного участка, отсутствуют.</p>	
Получатель выписки:		Сашко Анастасия Леонидовна	

полное наименование должности	подпись	инициалы, фамилия

М.П.

Выписка из Единого государственного реестра недвижимости об объекте недвижимости

Сведения о зарегистрированных правах

Земельный участок			
вид объекта недвижимости			
Лист № 1 раздела 2	Всего листов раздела 2: 2	Всего разделов: 7	Всего листов выписки: 24
08.09.2022г. № КУВИ-001/2022-155640506			
Кадастровый номер:		47:29:0793001:384	

1	Правообладатель (правообладатели):	1.1	Горин Эдуард Кузьмич
2	Вид, номер, дата и время государственной регистрации права:	2.1	Собственность 47:29:0793001:384-47/023/2018-1 14.02.2018 14:41:16
3	Сведения об осуществлении государственной регистрации сделки, права без необходимого в силу закона согласия третьего лица, органа:	3.1	данные отсутствуют
4	Ограничение прав и обременение объекта недвижимости:	не зарегистрировано	
5	Договоры участия в долевом строительстве:	не зарегистрировано	
6	Заявленные в судебном порядке права требования:	данные отсутствуют	
7	Сведения о возражении в отношении зарегистрированного права:	данные отсутствуют	
8	Сведения о наличии решения об изъятии объекта недвижимости для государственных и муниципальных нужд:	данные отсутствуют	
9	Сведения о невозможности государственной регистрации без личного участия правообладателя или его законного представителя:	данные отсутствуют	
10	Правопритязания и сведения о наличии поступивших, но не рассмотренных заявлений о проведении государственной регистрации права (перехода, прекращения права), ограничения права или обременения объекта недвижимости, сделки в отношении объекта недвижимости:	отсутствуют	

полное наименование должности	подпись	инициалы, фамилия
-------------------------------	---------	-------------------

М.П.

Земельный участок			
вид объекта недвижимости			
Лист № 2 раздела 2	Всего листов раздела 2: 2	Всего разделов: 7	Всего листов выписки: 24
08.09.2022г. № КУВИ-001/2022-155640506			
Кадастровый номер:		47:29:0793001:384	
11	Сведения о невозможности государственной регистрации перехода, прекращения, ограничения права на земельный участок из земель сельскохозяйственного назначения:	данные отсутствуют	

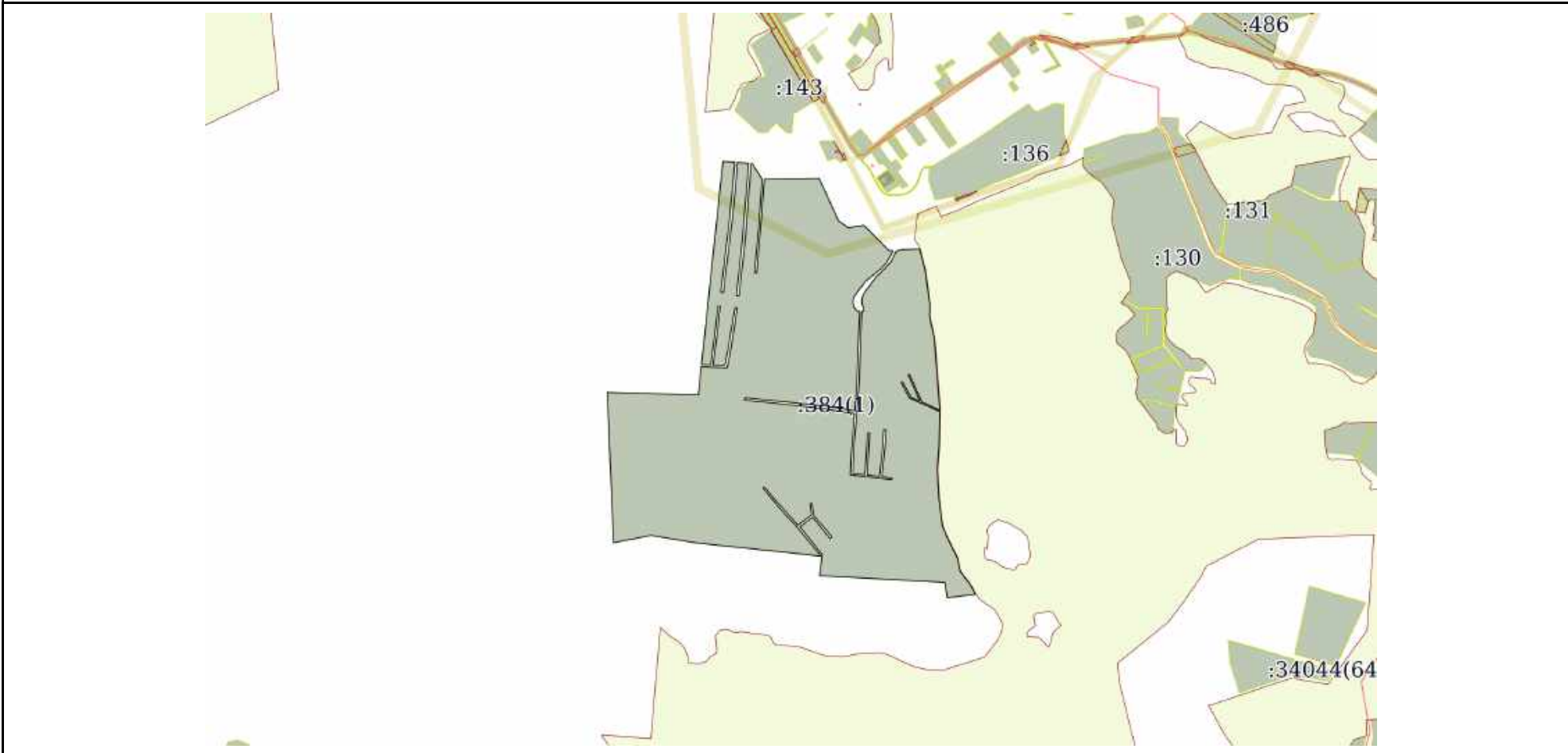
полное наименование должности	подпись	инициалы, фамилия
-------------------------------	---------	-------------------

М.П.

Выписка из Единого государственного реестра недвижимости об объекте недвижимости
 Описание местоположения земельного участка

Земельный участок			
вид объекта недвижимости			
Лист № 1 раздела 3	Всего листов раздела 3: 2	Всего разделов: 7	Всего листов выписки: 24
08.09.2022г. № КУВИ-001/2022-155640506			
Кадастровый номер:		47:29:0793001:384	

План (чертеж, схема) земельного участка



Масштаб 1:20000 Условные обозначения:

полное наименование должности	подпись	инициалы, фамилия

М.П.

Земельный участок
вид объекта недвижимости

Лист № 2 раздела 3

Всего листов раздела 3: 2

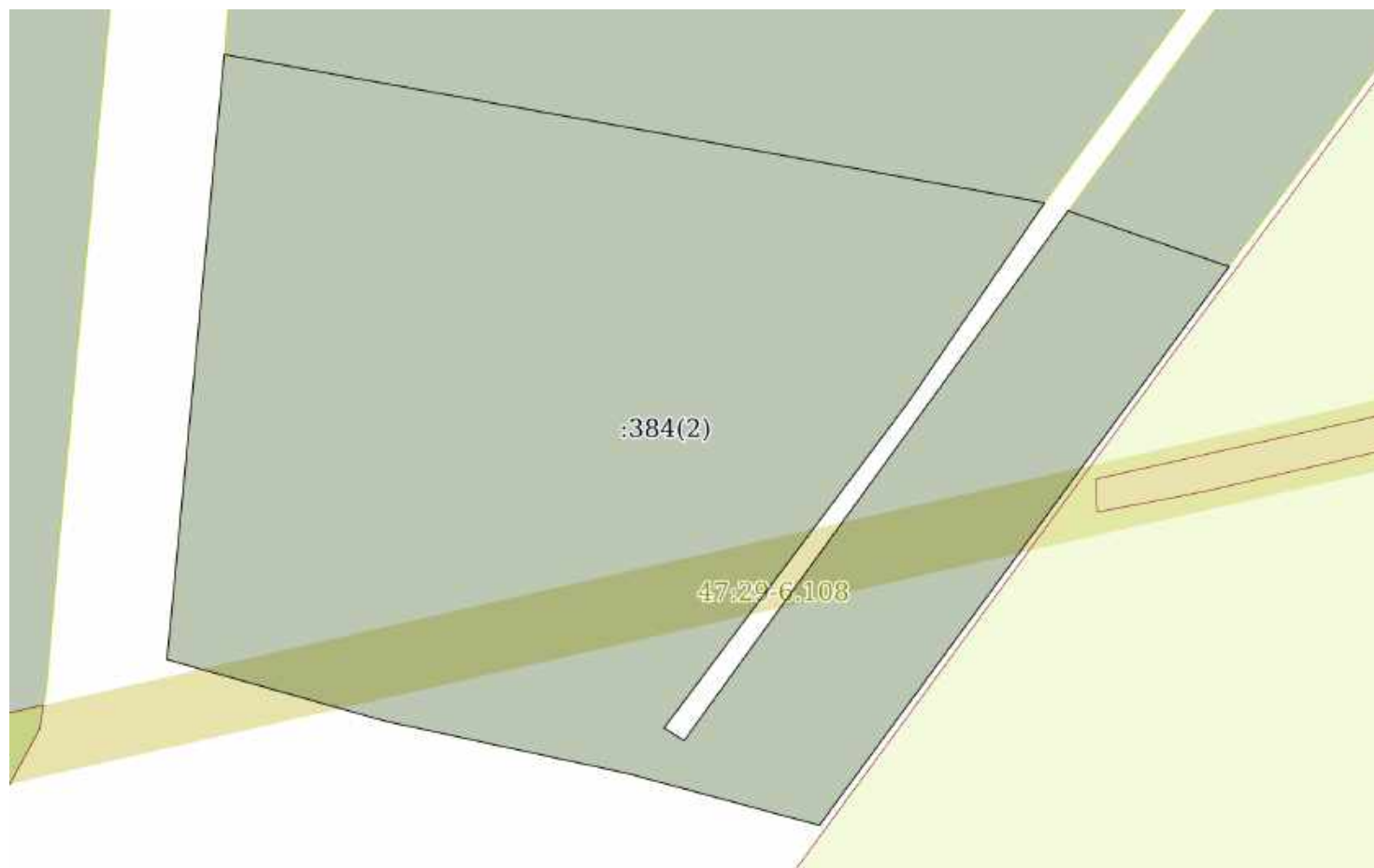
Всего разделов: 7

Всего листов выписки: 24

08.09.2022г. № КУВИ-001/2022-155640506

Кадастровый номер:

47:29:0793001:384



Масштаб 1:3000

Условные обозначения:

полное наименование должности

подпись

инициалы, фамилия

М.П.

Выписка из Единого государственного реестра недвижимости об объекте недвижимости

Описание местоположения земельного участка

Земельный участок			
вид объекта недвижимости			
Лист № 1 раздела 3.1	Всего листов раздела 3.1: 6	Всего разделов: 7	Всего листов выписки: 24
08.09.2022г. № КУВИ-001/2022-155640506			
Кадастровый номер:		47:29:0793001:384	

Описание местоположения границ земельного участка							
№ п/п	Номер точки		Дирекционный угол	Горизонтальное проложение, м	Описание закрепления на местности	Кадастровые номера смежных участков	Сведения об адресах правообладателей смежных земельных участков
	начальн ая	конечн ая					
1	2	3	4	5	6	7	8
1	1.1.1	1.1.2	100°14.9'	358.61	-	47:29:0793001:383(1)	адрес отсутствует
2	1.1.2	1.1.3	214°20.5'	102.76	-	данные отсутствуют	данные отсутствуют
3	1.1.3	1.1.4	216°51.0'	176.42	-	данные отсутствуют	данные отсутствуют
4	1.1.4	1.1.5	121°26.8'	10.2	-	данные отсутствуют	данные отсутствуют
5	1.1.5	1.1.6	35°56.2'	281.4	-	данные отсутствуют	данные отсутствуют
6	1.1.6	1.1.7	109°6.9'	73.29	-	47:29:0793001:383(2)	адрес отсутствует
7	1.1.7	1.1.8	216°14.8'	152.32	-	данные отсутствуют	данные отсутствуют
8	1.1.8	1.1.9	216°15.1'	145.7	-	данные отсутствуют	данные отсутствуют
9	1.1.9	1.1.10	285°7.2'	85.64	-	данные отсутствуют	данные отсутствуют
10	1.1.10	1.1.11	282°11.8'	106.84	-	данные отсутствуют	данные отсутствуют
11	1.1.11	1.1.12	285°46.0'	97.2	-	данные отсутствуют	данные отсутствуют
12	1.1.12	1.1.13	5°24.7'	139.65	-	данные отсутствуют	данные отсутствуют
13	1.1.13	1.1.1	5°24.4'	121.83	-	данные отсутствуют	данные отсутствуют
14	2.1.1	2.1.2	93°48.7'	39.87	-	данные отсутствуют	данные отсутствуют
15	2.1.2	2.1.3	184°58.1'	95.5	-	данные отсутствуют	данные отсутствуют
16	2.1.3	2.1.4	185°24.8'	85.33	-	данные отсутствуют	данные отсутствуют
17	2.1.4	2.1.5	186°35.5'	60.9	-	данные отсутствуют	данные отсутствуют
18	2.1.5	2.1.6	187°13.7'	88.52	-	данные отсутствуют	данные отсутствуют
19	2.1.6	2.1.7	186°41.8'	109.95	-	данные отсутствуют	данные отсутствуют
20	2.1.7	2.1.8	93°4.6'	9.31	-	данные отсутствуют	данные отсутствуют
21	2.1.8	2.1.9	5°52.2'	64.92	-	данные отсутствуют	данные отсутствуют
22	2.1.9	2.1.10	7°32.3'	83.77	-	данные отсутствуют	данные отсутствуют
23	2.1.10	2.1.11	7°4.1'	105.72	-	данные отсутствуют	данные отсутствуют
24	2.1.11	2.1.12	5°12.2'	185.56	-	данные отсутствуют	данные отсутствуют
25	2.1.12	2.1.13	94°9.4'	37.12	-	данные отсутствуют	данные отсутствуют

полное наименование должности	подпись	инициалы, фамилия

М.П.

Земельный участок							
вид объекта недвижимости							
Лист № 2 раздела 3.1		Всего листов раздела 3.1: 6		Всего разделов: 7		Всего листов выписки: 24	
08.09.2022г. № КУВИ-001/2022-155640506							
Кадастровый номер:				47:29:0793001:384			
26	2.1.13	2.1.14	184°19.7'	83.21	данные отсутствуют	данные отсутствуют	данные отсутствуют
27	2.1.14	2.1.15	184°51.5'	100.12	данные отсутствуют	данные отсутствуют	данные отсутствуют
28	2.1.15	2.1.16	184°21.2'	82.22	-	данные отсутствуют	данные отсутствуют
29	2.1.16	2.1.17	186°15.2'	183.63	-	данные отсутствуют	данные отсутствуют
30	2.1.17	2.1.18	91°18.1'	8.8	-	данные отсутствуют	данные отсутствуют
31	2.1.18	2.1.19	6°22.9'	169.79	-	данные отсутствуют	данные отсутствуют
32	2.1.19	2.1.20	4°38.4'	89.5	-	данные отсутствуют	данные отсутствуют
33	2.1.20	2.1.21	4°33.4'	189.67	-	данные отсутствуют	данные отсутствуют
34	2.1.21	2.1.22	95°42.7'	2.51	-	данные отсутствуют	данные отсутствуют
35	2.1.22	2.1.23	146°47.8'	62.33	-	данные отсутствуют	данные отсутствуют
36	2.1.23	2.1.24	183°43.4'	74.53	-	данные отсутствуют	данные отсутствуют
37	2.1.24	2.1.25	184°3.5'	83.78	-	данные отсутствуют	данные отсутствуют
38	2.1.25	2.1.26	185°26.9'	158.59	-	данные отсутствуют	данные отсутствуют
39	2.1.26	2.1.27	91°25.5'	7.64	-	данные отсутствуют	данные отсутствуют
40	2.1.27	2.1.28	4°53.4'	183.0	-	данные отсутствуют	данные отсутствуют
41	2.1.28	2.1.29	4°5.3'	132.52	-	данные отсутствуют	данные отсутствуют
42	2.1.29	2.1.30	88°57.6'	185.19	-	данные отсутствуют	данные отсутствуют
43	2.1.30	2.1.31	159°23.0'	4.4	-	данные отсутствуют	данные отсутствуют
44	2.1.31	2.1.32	154°12.7'	47.15	-	данные отсутствуют	данные отсутствуют
45	2.1.32	2.1.33	155°52.4'	105.34	-	данные отсутствуют	данные отсутствуют
46	2.1.33	2.1.34	125°23.8'	40.05	-	данные отсутствуют	данные отсутствуют
47	2.1.34	2.1.35	81°49.1'	54.04	-	данные отсутствуют	данные отсутствуют
48	2.1.35	2.1.36	135°18.8'	117.83	-	данные отсутствуют	данные отсутствуют
49	2.1.36	2.1.37	98°3.7'	15.4	-	данные отсутствуют	данные отсутствуют
50	2.1.37	2.1.38	208°42.7'	44.67	-	данные отсутствуют	данные отсутствуют
51	2.1.38	2.1.39	222°50.4'	28.33	-	данные отсутствуют	данные отсутствуют
52	2.1.39	2.1.40	230°43.2'	34.76	-	данные отсутствуют	данные отсутствуют
53	2.1.40	2.1.41	231°5.5'	31.59	-	данные отсутствуют	данные отсутствуют
54	2.1.41	2.1.42	217°35.8'	28.54	-	данные отсутствуют	данные отсутствуют
55	2.1.42	2.1.43	216°47.3'	29.81	-	данные отсутствуют	данные отсутствуют
56	2.1.43	2.1.44	208°41.9'	13.45	-	данные отсутствуют	данные отсутствуют
57	2.1.44	2.1.45	186°22.6'	14.32	-	данные отсутствуют	данные отсутствуют
58	2.1.45	2.1.46	163°15.0'	17.42	-	данные отсутствуют	данные отсутствуют

полное наименование должности	подпись	инициалы, фамилия
-------------------------------	---------	-------------------

М.П.

Земельный участок							
вид объекта недвижимости							
Лист № 3 раздела 3.1		Всего листов раздела 3.1: 6		Всего разделов: 7		Всего листов выписки: 24	
08.09.2022г. № КУВИ-001/2022-155640506							
Кадастровый номер:				47:29:0793001:384			
59	2.1.46	2.1.47	141°4.3`	12.37	-	данные отсутствуют	данные отсутствуют
60	2.1.47	2.1.48	112°12.1`	11.46	-	данные отсутствуют	данные отсутствуют
61	2.1.48	2.1.49	182°25.1`	251.41	-	данные отсутствуют	данные отсутствуют
62	2.1.49	2.1.50	184°7.1`	82.56	-	данные отсутствуют	данные отсутствуют
63	2.1.50	2.1.51	279°20.1`	96.17	-	данные отсутствуют	данные отсутствуют
64	2.1.51	2.1.52	276°7.7`	102.39	-	данные отсутствуют	данные отсутствуют
65	2.1.52	2.1.53	275°45.0`	174.88	-	данные отсутствуют	данные отсутствуют
66	2.1.53	2.1.54	184°4.5`	7.88	-	данные отсутствуют	данные отсутствуют
67	2.1.54	2.1.55	95°30.4`	84.19	-	данные отсутствуют	данные отсутствуют
68	2.1.55	2.1.56	96°32.3`	191.47	-	данные отсутствуют	данные отсутствуют
69	2.1.56	2.1.57	99°18.7`	97.28	-	данные отсутствуют	данные отсутствуют
70	2.1.57	2.1.58	184°41.3`	123.69	-	данные отсутствуют	данные отсутствуют
71	2.1.58	2.1.59	182°47.6`	82.72	-	данные отсутствуют	данные отсутствуют
72	2.1.59	2.1.60	96°37.2`	140.08	-	данные отсутствуют	данные отсутствуют
73	2.1.60	2.1.61	9°23.3`	5.15	-	данные отсутствуют	данные отсутствуют
74	2.1.61	2.1.62	278°25.0`	34.43	-	данные отсутствуют	данные отсутствуют
75	2.1.62	2.1.63	6°7.0`	95.43	-	данные отсутствуют	данные отсутствуют
76	2.1.63	2.1.64	4°27.2`	63.11	-	данные отсутствуют	данные отсутствуют
77	2.1.64	2.1.65	273°55.9`	8.17	-	данные отсутствуют	данные отсутствуют
78	2.1.65	2.1.66	183°47.9`	62.65	-	данные отсутствуют	данные отсутствуют
79	2.1.66	2.1.67	186°25.9`	95.52	-	данные отсутствуют	данные отсутствуют
80	2.1.67	2.1.68	276°10.1`	41.41	-	данные отсутствуют	данные отсутствуют
81	2.1.68	2.1.69	3°11.3`	142.0	-	данные отсутствуют	данные отсутствуют
82	2.1.69	2.1.70	267°39.4`	6.61	-	данные отсутствуют	данные отсутствуют
83	2.1.70	2.1.71	183°17.5`	141.22	-	данные отсутствуют	данные отсутствуют
84	2.1.71	2.1.72	276°24.8`	42.16	-	данные отсутствуют	данные отсутствуют
85	2.1.72	2.1.73	2°43.1`	108.38	-	данные отсутствуют	данные отсутствуют
86	2.1.73	2.1.74	5°15.3`	128.52	-	данные отсутствуют	данные отсутствуют
87	2.1.74	2.1.75	3°49.1`	75.82	-	данные отсутствуют	данные отсутствуют
88	2.1.75	2.1.76	2°1.1`	232.99	-	данные отсутствуют	данные отсутствуют
89	2.1.76	2.1.77	65°35.6`	7.6	-	данные отсутствуют	данные отсутствуют
90	2.1.77	2.1.78	346°39.1`	30.71	-	данные отсутствуют	данные отсутствуют
91	2.1.78	2.1.79	9°29.0`	22.58	-	данные отсутствуют	данные отсутствуют

полное наименование должности	подпись	инициалы, фамилия
-------------------------------	---------	-------------------

М.П.

Земельный участок							
вид объекта недвижимости							
Лист № 4 раздела 3.1		Всего листов раздела 3.1: 6		Всего разделов: 7		Всего листов выписки: 24	
08.09.2022г. № КУВИ-001/2022-155640506							
Кадастровый номер:				47:29:0793001:384			
92	2.1.79	2.1.80	34°26.5'	26.86	-	данные отсутствуют	данные отсутствуют
93	2.1.80	2.1.81	37°10.9'	51.15	-	данные отсутствуют	данные отсутствуют
94	2.1.81	2.1.82	46°16.0'	32.94	-	данные отсутствуют	данные отсутствуют
95	2.1.82	2.1.83	42°57.8'	36.01	-	данные отсутствуют	данные отсутствуют
96	2.1.83	2.1.84	27°30.7'	41.95	-	данные отсутствуют	данные отсутствуют
97	2.1.84	2.1.85	77°40.1'	20.55	-	данные отсутствуют	данные отсутствуют
98	2.1.85	2.1.86	88°23.5'	57.72	-	данные отсутствуют	данные отсутствуют
99	2.1.86	2.1.87	165°14.0'	71.28	-	данные отсутствуют	данные отсутствуют
100	2.1.87	2.1.88	172°22.0'	120.68	-	данные отсутствуют	данные отсутствуют
101	2.1.88	2.1.89	181°5.5'	40.42	-	данные отсутствуют	данные отсутствуют
102	2.1.89	2.1.90	167°9.2'	74.66	-	данные отсутствуют	данные отсутствуют
103	2.1.90	2.1.91	175°46.3'	241.24	-	данные отсутствуют	данные отсутствуют
104	2.1.91	2.1.92	294°41.2'	66.2	-	данные отсутствуют	данные отсутствуют
105	2.1.92	2.1.93	335°47.4'	102.4	-	данные отсутствуют	данные отсутствуют
106	2.1.93	2.1.94	252°38.0'	5.09	-	данные отсутствуют	данные отсутствуют
107	2.1.94	2.1.95	155°34.1'	97.8	-	данные отсутствуют	данные отсутствуют
108	2.1.95	2.1.96	293°5.2'	33.02	-	данные отсутствуют	данные отсутствуют
109	2.1.96	2.1.97	331°13.8'	58.92	-	данные отсутствуют	данные отсутствуют
110	2.1.97	2.1.98	254°19.4'	5.26	-	данные отсутствуют	данные отсутствуют
111	2.1.98	2.1.99	151°27.5'	59.75	-	данные отсутствуют	данные отсутствуют
112	2.1.99	2.1.100	114°6.8'	111.13	-	данные отсутствуют	данные отсутствуют
113	2.1.100	2.1.101	181°1.9'	111.63	-	данные отсутствуют	данные отсутствуют
114	2.1.101	2.1.102	184°3.5'	82.52	-	данные отсутствуют	данные отсутствуют
115	2.1.102	2.1.103	176°59.7'	102.45	-	данные отсутствуют	данные отсутствуют
116	2.1.103	2.1.104	172°29.0'	90.45	-	данные отсутствуют	данные отсутствуют
117	2.1.104	2.1.105	156°51.4'	45.77	-	данные отсутствуют	данные отсутствуют
118	2.1.105	2.1.106	153°48.3'	72.65	-	данные отсутствуют	данные отсутствуют
119	2.1.106	2.1.107	167°56.2'	46.22	-	данные отсутствуют	данные отсутствуют
120	2.1.107	2.1.108	142°57.6'	57.9	-	данные отсутствуют	данные отсутствуют
121	2.1.108	2.1.109	151°2.2'	35.48	-	данные отсутствуют	данные отсутствуют
122	2.1.109	2.1.110	263°20.8'	95.62	-	данные отсутствуют	данные отсутствуют
123	2.1.110	2.1.111	351°2.0'	51.46	-	данные отсутствуют	данные отсутствуют
124	2.1.111	2.1.112	273°8.5'	423.49	-	данные отсутствуют	данные отсутствуют

полное наименование должности	подпись	инициалы, фамилия
-------------------------------	---------	-------------------

М.П.

Земельный участок							
вид объекта недвижимости							
Лист № 5 раздела 3.1		Всего листов раздела 3.1: 6		Всего разделов: 7		Всего листов выписки: 24	
08.09.2022г. № КУВИ-001/2022-155640506							
Кадастровый номер:				47:29:0793001:384			
125	2.1.112	2.1.113	7°8.2'	71.07	-	данные отсутствуют	данные отсутствуют
126	2.1.113	2.1.114	321°29.0'	119.79	-	данные отсутствуют	данные отсутствуют
127	2.1.114	2.1.115	52°1.6'	53.53	-	данные отсутствуют	данные отсутствуют
128	2.1.115	2.1.116	140°32.8'	93.36	-	данные отсутствуют	данные отсутствуют
129	2.1.116	2.1.117	48°16.4'	8.67	-	данные отсутствуют	данные отсутствуют
130	2.1.117	2.1.118	318°58.7'	94.68	-	данные отсутствуют	данные отсутствуют
131	2.1.118	2.1.119	352°22.9'	41.26	-	данные отсутствуют	данные отсутствуют
132	2.1.119	2.1.120	262°1.6'	6.2	-	данные отсутствуют	данные отсутствуют
133	2.1.120	2.1.121	173°25.0'	37.86	-	данные отсутствуют	данные отсутствуют
134	2.1.121	2.1.122	231°53.0'	57.64	-	данные отсутствуют	данные отсутствуют
135	2.1.122	2.1.123	318°8.3'	123.24	-	данные отсутствуют	данные отсутствуют
136	2.1.123	2.1.124	320°48.2'	48.18	-	данные отсутствуют	данные отсутствуют
137	2.1.124	2.1.125	235°35.6'	6.65	-	данные отсутствуют	данные отсутствуют
138	2.1.125	2.1.126	139°48.7'	104.09	-	данные отсутствуют	данные отсутствуют
139	2.1.126	2.1.127	137°3.7'	72.31	-	данные отсутствуют	данные отсутствуют
140	2.1.127	2.1.128	140°36.1'	122.99	-	данные отсутствуют	данные отсутствуют
141	2.1.128	2.1.129	248°44.3'	2.95	-	данные отсутствуют	данные отсутствуют
142	2.1.129	2.1.130	276°5.0'	424.92	-	данные отсутствуют	данные отсутствуют
143	2.1.130	2.1.131	279°31.5'	148.6	-	данные отсутствуют	данные отсутствуют
144	2.1.131	2.1.132	258°45.9'	128.22	-	данные отсутствуют	данные отсутствуют
145	2.1.132	2.1.133	357°34.1'	507.05	-	данные отсутствуют	данные отсутствуют
146	2.1.133	2.1.134	91°38.0'	307.08	-	данные отсутствуют	данные отсутствуют
147	2.1.134	2.1.135	5°44.9'	95.04	-	данные отсутствуют	данные отсутствуют
148	2.1.135	2.1.136	91°57.2'	87.44	-	данные отсутствуют	данные отсутствуют
149	2.1.136	2.1.137	12°6.8'	49.94	-	данные отсутствуют	данные отсутствуют
150	2.1.137	2.1.138	8°49.0'	101.59	-	данные отсутствуют	данные отсутствуют
151	2.1.138	2.1.139	8°53.9'	52.05	-	данные отсутствуют	данные отсутствуют
152	2.1.139	2.1.140	277°55.9'	7.75	-	данные отсутствуют	данные отсутствуют
153	2.1.140	2.1.141	189°24.7'	51.86	-	данные отсутствуют	данные отсутствуют
154	2.1.141	2.1.142	189°28.5'	91.37	-	данные отсутствуют	данные отсутствуют
155	2.1.142	2.1.143	191°8.4'	53.47	-	данные отсутствуют	данные отсутствуют
156	2.1.143	2.1.144	271°20.9'	39.97	-	данные отсутствуют	данные отсутствуют
157	2.1.144	2.1.145	7°25.0'	37.89	-	данные отсутствуют	данные отсутствуют

полное наименование должности	подпись	инициалы, фамилия
-------------------------------	---------	-------------------

М.П.

Земельный участок							
вид объекта недвижимости							
Лист № 6 раздела 3.1		Всего листов раздела 3.1: 6		Всего разделов: 7		Всего листов выписки: 24	
08.09.2022г. № КУВИ-001/2022-155640506							
Кадастровый номер:				47:29:0793001:384			
158	2.1.145	2.1.146	7°22.6'	83.64	-	данные отсутствуют	данные отсутствуют
159	2.1.146	2.1.147	6°9.7'	77.8	-	данные отсутствуют	данные отсутствуют
160	2.1.147	2.1.148	277°8.0'	7.57	-	данные отсутствуют	данные отсутствуют
161	2.1.148	2.1.149	186°11.2'	88.07	-	данные отсутствуют	данные отсутствуют
162	2.1.149	2.1.150	187°19.4'	75.08	-	данные отсутствуют	данные отсутствуют
163	2.1.150	2.1.151	187°44.3'	36.61	-	данные отсутствуют	данные отсутствуют
164	2.1.151	2.1.152	272°20.9'	31.24	-	данные отсутствуют	данные отсутствуют
165	2.1.152	2.1.1	6°1.4'	687.5	данные отсутствуют	данные отсутствуют	данные отсутствуют

полное наименование должности	подпись	инициалы, фамилия
-------------------------------	---------	-------------------

М.П.

Выписка из Единого государственного реестра недвижимости об объекте недвижимости

Описание местоположения земельного участка

Земельный участок			
вид объекта недвижимости			
Лист № 1 раздела 3.2	Всего листов раздела 3.2: 6	Всего разделов: 7	Всего листов выписки: 24
08.09.2022г. № КУВИ-001/2022-155640506			
Кадастровый номер:		47:29:0793001:384	

Сведения о характерных точках границы земельного участка				
Система координат МСК 47 зона 2				
Номер точки	Координаты, м		Описание закрепления на местности	Средняя квадратичная погрешность определения координат характерных точек границ земельного участка, м
	X	Y		
1	2	3	4	5
1	276509.67	2189481.56	Временный межевой знак	0.05
2	276507.02	2189521.34	Временный межевой знак	0.05
3	276411.88	2189513.07	Временный межевой знак	0.05
4	276326.93	2189505.02	Временный межевой знак	0.05
5	276266.43	2189498.03	Временный межевой знак	0.05
6	276178.61	2189486.89	Временный межевой знак	0.05
7	276069.41	2189474.07	Временный межевой знак	0.05
8	276068.91	2189483.37	Временный межевой знак	0.05
9	276133.49	2189490.01	Временный межевой знак	0.05
10	276216.54	2189501	Временный межевой знак	0.05
11	276321.46	2189514.01	Временный межевой знак	0.05
12	276506.26	2189530.84	Временный межевой знак	0.05
13	276503.57	2189567.86	Временный межевой знак	0.05
14	276420.6	2189561.58	Временный межевой знак	0.05
15	276320.84	2189553.1	Временный межевой знак	0.05
16	276238.86	2189546.86	Временный межевой знак	0.05
17	276056.32	2189526.86	Временный межевой знак	0.05
18	276056.12	2189535.66	Временный межевой знак	0.05
19	276224.86	2189554.53	Временный межевой знак	0.05
20	276314.07	2189561.77	Временный межевой знак	0.05
21	276503.14	2189576.84	Временный межевой знак	0.05
22	276502.89	2189579.34	Временный межевой знак	0.05
23	276450.74	2189613.47	Временный межевой знак	0.05
24	276376.37	2189608.63	Временный межевой знак	0.05

полное наименование должности	подпись	инициалы, фамилия

М.П.

Земельный участок					
вид объекта недвижимости					
Лист № 2 раздела 3.2		Всего листов раздела 3.2: 6		Всего разделов: 7	Всего листов выписки: 24
08.09.2022г. № КУВИ-001/2022-155640506					
Кадастровый номер:			47:29:0793001:384		
25	276292.8	2189602.7	Временный межевой знак	0.05	
26	276134.93	2189587.64	Временный межевой знак	0.05	
27	276134.74	2189595.28	Временный межевой знак	0.05	
28	276317.07	2189610.88	Временный межевой знак	0.05	
29	276449.25	2189620.33	Временный межевой знак	0.05	
30	276452.61	2189805.49	Временный межевой знак	0.05	
31	276448.49	2189807.04	Временный межевой знак	0.05	
32	276406.04	2189827.55	Временный межевой знак	0.05	
33	276309.9	2189870.61	Временный межевой знак	0.05	
34	276286.7	2189903.26	Временный межевой знак	0.05	
35	276294.39	2189956.75	Временный межевой знак	0.05	
36	276210.62	2190039.61	Временный межевой знак	0.05	
37	276208.46	2190054.86	Временный межевой знак	0.05	
38	276169.28	2190033.4	Временный межевой знак	0.05	
39	276148.51	2190014.14	Временный межевой знак	0.05	
40	276126.5	2189987.23	Временный межевой знак	0.05	
41	276106.66	2189962.65	Временный межевой знак	0.05	
42	276084.05	2189945.24	Временный межевой знак	0.05	
43	276060.18	2189927.39	Временный межевой знак	0.05	
44	276048.38	2189920.93	Временный межевой знак	0.05	
45	276034.15	2189919.34	Временный межевой знак	0.05	
46	276017.47	2189924.36	Временный межевой знак	0.05	
47	276007.85	2189932.13	Временный межевой знак	0.05	
48	276003.52	2189942.74	Временный межевой знак	0.05	
49	275752.33	2189932.13	Временный межевой знак	0.05	
50	275669.98	2189926.2	Временный межевой знак	0.05	
51	275685.58	2189831.3	Временный межевой знак	0.05	
52	275696.51	2189729.5	Временный межевой знак	0.05	
53	275714.03	2189555.5	Временный межевой знак	0.05	
54	275706.17	2189554.94	Временный межевой знак	0.05	
55	275698.09	2189638.74	Временный межевой знак	0.05	
56	275676.29	2189828.96	Временный межевой знак	0.05	
57	275660.55	2189924.96	Временный межевой знак	0.05	

полное наименование должности	подпись	инициалы, фамилия
-------------------------------	---------	-------------------

М.П.

Земельный участок					
вид объекта недвижимости					
Лист № 3 раздела 3.2		Всего листов раздела 3.2: 6		Всего разделов: 7	Всего листов выписки: 24
08.09.2022г. № КУВИ-001/2022-155640506					
Кадастровый номер:			47:29:0793001:384		
58	275537.27	2189914.85	Временный межевой знак	0.05	
59	275454.65	2189910.82	Временный межевой знак	0.05	
60	275438.5	2190049.97	Временный межевой знак	0.05	
61	275443.58	2190050.81	Временный межевой знак	0.05	
62	275448.62	2190016.75	Временный межевой знак	0.05	
63	275543.51	2190026.92	Временный межевой знак	0.05	
64	275606.43	2190031.82	Временный межевой знак	0.05	
65	275606.99	2190023.67	Временный межевой знак	0.05	
66	275544.48	2190019.52	Временный межевой знак	0.05	
67	275449.56	2190008.82	Временный межевой знак	0.05	
68	275454.01	2189967.65	Временный межевой знак	0.05	
69	275595.79	2189975.55	Временный межевой знак	0.05	
70	275595.52	2189968.95	Временный межевой знак	0.05	
71	275454.53	2189960.84	Временный межевой знак	0.05	
72	275459.24	2189918.94	Временный межевой знак	0.05	
73	275567.5	2189924.08	Временный межевой знак	0.05	
74	275695.48	2189935.85	Временный межевой знак	0.05	
75	275771.13	2189940.9	Временный межевой знак	0.05	
76	276003.98	2189949.11	Временный межевой знак	0.05	
77	276007.12	2189956.03	Временный межевой знак	0.05	
78	276037	2189948.94	Временный межевой знак	0.05	
79	276059.27	2189952.66	Временный межевой знак	0.05	
80	276081.42	2189967.85	Временный межевой знак	0.05	
81	276122.17	2189998.76	Временный межевой знак	0.05	
82	276144.94	2190022.56	Временный межевой знак	0.05	
83	276171.29	2190047.1	Временный межевой знак	0.05	
84	276208.5	2190066.48	Временный межевой знак	0.05	
85	276212.89	2190086.56	Временный межевой знак	0.05	
86	276214.51	2190144.26	Временный межевой знак	0.05	
87	276145.58	2190162.43	Временный межевой знак	0.05	
88	276025.97	2190178.46	Временный межевой знак	0.05	
89	275985.56	2190177.69	Временный межевой знак	0.05	
90	275912.77	2190194.29	Временный межевой знак	0.05	

полное наименование должности	подпись	инициалы, фамилия
-------------------------------	---------	-------------------

М.П.

Земельный участок					
вид объекта недвижимости					
Лист № 4 раздела 3.2		Всего листов раздела 3.2: 6		Всего разделов: 7	Всего листов выписки: 24
08.09.2022г. № КУВИ-001/2022-155640506					
Кадастровый номер:			47:29:0793001:384		
91	275672.19	2190212.08	Временный межевой знак	0.05	
92	275699.84	2190151.93	Временный межевой знак	0.05	
93	275793.23	2190109.94	Временный межевой знак	0.05	
94	275791.71	2190105.08	Временный межевой знак	0.05	
95	275702.67	2190145.53	Временный межевой знак	0.05	
96	275715.62	2190115.15	Временный межевой знак	0.05	
97	275767.27	2190086.79	Временный межевой знак	0.05	
98	275765.85	2190081.73	Временный межевой знак	0.05	
99	275713.36	2190110.28	Временный межевой знак	0.05	
100	275667.96	2190211.71	Временный межевой знак	0.05	
101	275556.35	2190209.7	Временный межевой знак	0.05	
102	275474.04	2190203.86	Временный межевой знак	0.05	
103	275371.73	2190209.23	Временный межевой знак	0.05	
104	275282.06	2190221.06	Временный межевой знак	0.05	
105	275239.97	2190239.05	Временный межевой знак	0.05	
106	275174.78	2190271.12	Временный межевой знак	0.05	
107	275129.58	2190280.78	Временный межевой знак	0.05	
108	275083.36	2190315.66	Временный межевой знак	0.05	
109	275052.32	2190332.84	Временный межевой знак	0.05	
110	275041.24	2190237.86	Временный межевой знак	0.05	
111	275092.07	2190229.84	Временный межевой знак	0.05	
112	275115.28	2189806.99	Временный межевой знак	0.05	
113	275185.8	2189815.82	Временный межевой знак	0.05	
114	275279.53	2189741.22	Временный межевой знак	0.05	
115	275312.47	2189783.42	Временный межевой знак	0.05	
116	275240.38	2189842.75	Временный межевой знак	0.05	
117	275246.15	2189849.22	Временный межевой знак	0.05	
118	275317.58	2189787.08	Временный межевой знак	0.05	
119	275358.48	2189781.61	Временный межевой знак	0.05	
120	275357.62	2189775.47	Временный межевой знак	0.05	
121	275320.01	2189779.81	Временный межевой знак	0.05	
122	275284.43	2189734.46	Временный межевой знак	0.05	
123	275376.21	2189652.22	Временный межевой знак	0.05	

полное наименование должности	подпись	инициалы, фамилия
-------------------------------	---------	-------------------

М.П.

Земельный участок					
вид объекта недвижимости					
Лист № 5 раздела 3.2		Всего листов раздела 3.2: 6		Всего разделов: 7	Всего листов выписки: 24
08.09.2022г. № КУВИ-001/2022-155640506					
Кадастровый номер:			47:29:0793001:384		
124	275413.55	2189621.77	Временный межевой знак	0.05	
125	275409.79	2189616.28	Временный межевой знак	0.05	
126	275330.27	2189683.45	Временный межевой знак	0.05	
127	275277.33	2189732.71	Временный межевой знак	0.05	
128	275182.29	2189810.77	Временный межевой знак	0.05	
129	275181.22	2189808.02	Временный межевой знак	0.05	
130	275226.25	2189385.49	Временный межевой знак	0.05	
131	275250.84	2189238.94	Временный межевой знак	0.05	
132	275225.86	2189113.18	Временный межевой знак	0.05	
133	275732.45	2189091.67	Временный межевой знак	0.05	
134	275723.7	2189398.63	Временный межевой знак	0.05	
135	275818.26	2189408.15	Временный межевой знак	0.05	
136	275815.28	2189495.54	Временный межевой знак	0.05	
137	275864.11	2189506.02	Временный межевой знак	0.05	
138	275964.5	2189521.59	Временный межевой знак	0.05	
139	276015.92	2189529.64	Временный межевой знак	0.05	
140	276016.99	2189521.96	Временный межевой знак	0.05	
141	275965.83	2189513.48	Временный межевой знак	0.05	
142	275875.71	2189498.44	Временный межевой знак	0.05	
143	275823.25	2189488.11	Временный межевой знак	0.05	
144	275824.19	2189448.15	Временный межевой знак	0.05	
145	275861.76	2189453.04	Временный межевой знак	0.05	
146	275944.71	2189463.78	Временный межевой знак	0.05	
147	276022.06	2189472.13	Временный межевой знак	0.05	
148	276023	2189464.62	Временный межевой знак	0.05	
149	275935.44	2189455.13	Временный межевой знак	0.05	
150	275860.97	2189445.56	Временный межевой знак	0.05	
151	275824.69	2189440.63	Временный межевой знак	0.05	
152	275825.97	2189409.42	Временный межевой знак	0.05	
153	276509.67	2189481.56	Временный межевой знак	0.05	
1	276699.59	2184843.65	Временный межевой знак	0.05	
2	276635.79	2185196.54	Временный межевой знак	0.05	
3	276550.94	2185138.57	Временный межевой знак	0.05	

полное наименование должности	подпись	инициалы, фамилия
-------------------------------	---------	-------------------

М.П.

Земельный участок				
вид объекта недвижимости				
Лист № 6 раздела 3.2	Всего листов раздела 3.2: 6		Всего разделов: 7	Всего листов выписки: 24
08.09.2022г. № КУВИ-001/2022-155640506				
Кадастровый номер:			47:29:0793001:384	
4	276409.77	2185032.77	Временный межевой знак	0.05
5	276404.45	2185041.47	Временный межевой знак	0.05
6	276632.29	2185206.62	Временный межевой знак	0.05
7	276608.29	2185275.87	Временный межевой знак	0.05
8	276485.45	2185185.81	Временный межевой знак	0.05
9	276367.95	2185099.65	Временный межевой знак	0.05
10	276390.29	2185016.97	Временный межевой знак	0.05
11	276412.86	2184912.54	Временный межевой знак	0.05
12	276439.27	2184819	Временный межевой знак	0.05
13	276578.3	2184832.17	Временный межевой знак	0.05
14	276699.59	2184843.65	Временный межевой знак	0.05

полное наименование должности	подпись	инициалы, фамилия
-------------------------------	---------	-------------------

М.П.

Выписка из Единого государственного реестра недвижимости об объекте недвижимости
Сведения о частях земельного участка

Земельный участок			
вид объекта недвижимости			

Лист № 1 раздела 4.1	Всего листов раздела 4.1: 1	Всего разделов: 7	Всего листов выписки: 24
----------------------	-----------------------------	-------------------	--------------------------

08.09.2022г. № КУВИ-001/2022-155640506	
Кадастровый номер:	47:29:0793001:384

Учетный номер части	Площадь, м2	Содержание ограничения в использовании или ограничения права на объект недвижимости или обременения объекта недвижимости
1	2	3
47:29:0793001:384/1	16761	вид ограничения (обременения): ограничения прав на земельный участок, предусмотренные статьями 56, 56.1 Земельного кодекса Российской Федерации; Срок действия: с 2018-01-29 15:17:36; реквизиты документа-основания: карта (план) от 04.12.2013 № 149/2013 выдан: Управление Росреестра по Ленинградской области; Содержание ограничения (обременения): В пределах охранной зоны предусматриваются определенные ограничения использования территории, которые утверждены Постановлением Совета Министров СССР от 26 марта 1984г. №255 "Об утверждении Правил охраны электрических сетей напряжением свыше 1000 вольт"; Реестровый номер границы: 47.29.2.52
47:29:0793001:384/2	9920	вид ограничения (обременения): ограничения прав на земельный участок, предусмотренные статьями 56, 56.1 Земельного кодекса Российской Федерации; Срок действия: с 2018-01-29 15:17:37; реквизиты документа-основания: постановление Совета Министров СССР "Об утверждении Правил охраны электрических сетей напряжением свыше 1000 вольт" от 26.03.1984 № №255 выдан: Совет Министров СССР; Содержание ограничения (обременения): В пределах охранной зоны предусматриваются определенные ограничения использования территории, которые утверждены Постановлением Совета Министров СССР от 26 марта 1984г. №255 "Об утверждении Правил охраны электрических сетей напряжением свыше 1000 вольт"; Реестровый номер границы: 47.29.2.31
47:29:0793001:384/3	9920	вид ограничения (обременения): ограничения прав на земельный участок, предусмотренные статьями 56, 56.1 Земельного кодекса Российской Федерации; Срок действия: с 2018-01-29 15:17:35; реквизиты документа-основания: постановление Совета Министров СССР "Об утверждении Правил охраны электрических сетей напряжением свыше 1000 вольт" от 26.03.1984 № №255 выдан: Совет Министров СССР; Содержание ограничения (обременения): В пределах охранной зоны предусматриваются определенные ограничения использования территории, которые утверждены Постановлением Совета Министров СССР от 26 марта 1984г. №255 "Об утверждении Правил охраны электрических сетей напряжением свыше 1000 вольт"; Реестровый номер границы: 47.29.2.32

полное наименование должности	подпись	инициалы, фамилия
-------------------------------	---------	-------------------

М.П.

Выписка из Единого государственного реестра недвижимости об объекте недвижимости
Сведения о частях земельного участка

Земельный участок			
вид объекта недвижимости			
Лист № 1 раздела 4.2	Всего листов раздела 4.2: 4	Всего разделов: 7	Всего листов выписки: 24
08.09.2022г. № КУВИ-001/2022-155640506			
Кадастровый номер:		47:29:0793001:384	

Сведения о характерных точках границы части (частей) земельного участка				
Учетный номер части: 47:29:0793001:384/1				
Система координат 1963 (Лужский)				
Номер точки	Координаты, м		Описание закрепления на местности	Средняя квадратичная погрешность определения координат характерных точек границ земельного участка, м
	X	Y		
1	2	3	4	5
1	6476369.88	189466.81	-	-
2	6476349.43	189507.15	-	-
3	6476381.52	189510.19	-	-
4	6476401.8	189470.18	-	-
5	6476369.88	189466.81	-	-
1	6476344.88	189516.14	-	-
2	6476330.98	189543.57	-	0.1
3	6476325.94	189553.53	-	-
4	6476358.17	189556.27	-	-
5	6476377.02	189519.07	-	-
6	6476344.88	189516.14	-	-
1	6476321.47	189562.36	-	-
2	6476300.76	189603.26	-	-
3	6476333.21	189605.57	-	-
4	6476353.78	189564.94	-	-
5	6476321.47	189562.36	-	-
1	6476297.74	189609.23	-	-
2	6476252.61	189698.37	-	0.1
3	6476183.53	189833.03	-	0.1
4	6476235.83	190013.18	-	0.1
5	6476236.17	190014.34	-	-
6	6476260.43	189990.34	-	-
7	6476215.67	189836.12	-	0.1

полное наименование должности	подпись	инициалы, фамилия

М.П.

Земельный участок					
вид объекта недвижимости					
Лист № 2 раздела 4.2		Всего листов раздела 4.2: 4		Всего разделов: 7	Всего листов выписки: 24
08.09.2022г. № КУВИ-001/2022-155640506					
Кадастровый номер:			47:29:0793001:384		
8	6476279.34	189711.99	-	0.1	
9	6476330.06	189611.81	-	-	
10	6476317.07	189610.88	-	-	
11	6476297.74	189609.23	-	-	

полное наименование должности	подпись	инициалы, фамилия

М.П.

Земельный участок			
вид объекта недвижимости			
Лист № 3 раздела 4.2	Всего листов раздела 4.2: 4	Всего разделов: 7	Всего листов выписки: 24

08.09.2022г. № КУВИ-001/2022-155640506

Кадастровый номер: 47:29:0793001:384

Сведения о характерных точках границы части (частей) земельного участка			
Учетный номер части: 47:29:0793001:384/2			
Система координат 1963 (Лужский)			

Номер точки	Координаты, м		Описание закрепления на местности	Средняя квадратичная погрешность определения координат характерных точек границ земельного участка, м
	X	Y		
1	2	3	4	5
1	6476435.16	184833.55	-	-
2	6476418.17	184893.73	-	-
3	6476444.94	185010.63	-	0.1
4	6476458.37	185069.19	-	-
5	6476495.53	185097.04	-	-
6	6476474.18	185003.93	-	0.1
7	6476435.16	184833.55	-	-
1	6476461.49	185082.81	-	-
2	6476485.03	185185.5	-	-
3	6476485.45	185185.81	-	-
4	6476522.02	185212.62	-	-
5	6476517.02	185190.79	-	0.1
6	6476498.4	185109.57	-	-
7	6476461.49	185082.81	-	-

полное наименование должности	подпись	инициалы, фамилия

М.П.

Земельный участок			
вид объекта недвижимости			
Лист № 4 раздела 4.2	Всего листов раздела 4.2: 4	Всего разделов: 7	Всего листов выписки: 24

08.09.2022г. № КУВИ-001/2022-155640506

Кадастровый номер: 47:29:0793001:384

Сведения о характерных точках границы части (частей) земельного участка

Учетный номер части: 47:29:0793001:384/3

Система координат 1963 (Лужский)

Номер точки	Координаты, м		Описание закрепления на местности	Средняя квадратичная погрешность определения координат характерных точек границ земельного участка, м
	X	Y		
1	2	3	4	5
1	6476435.16	184833.55	-	-
2	6476418.17	184893.73	-	-
3	6476444.94	185010.63	-	0.1
4	6476458.37	185069.19	-	-
5	6476495.53	185097.04	-	-
6	6476474.18	185003.93	-	0.1
7	6476435.16	184833.55	-	-
1	6476461.49	185082.81	-	-
2	6476485.03	185185.5	-	-
3	6476485.45	185185.81	-	-
4	6476522.02	185212.62	-	-
5	6476517.02	185190.79	-	0.1
6	6476498.4	185109.57	-	-
7	6476461.49	185082.81	-	-

полное наименование должности	подпись	инициалы, фамилия
-------------------------------	---------	-------------------

М.П.

Филиал Федерального государственного бюджетного учреждения «Федеральная кадастровая палата федеральной службы государственной регистрации, кадастра и картографии» по Ленинградской области
полное наименование органа регистрации прав

Выписка из Единого государственного реестра недвижимости об объекте недвижимости

Сведения о характеристиках объекта недвижимости

На основании запроса от 07.09.2022, поступившего на рассмотрение 07.09.2022, сообщаем, что согласно записям Единого государственного реестра недвижимости:

Раздел 1 Лист 1

Земельный участок			
вид объекта недвижимости			

Лист № 1 раздела 1	Всего листов раздела 1: 4	Всего разделов: 7	Всего листов выписки: 33
--------------------	---------------------------	-------------------	--------------------------

08.09.2022г. № КУВИ-001/2022-155640411	
Кадастровый номер:	47:29:0793001:394
Номер кадастрового квартала:	47:29:0793001
Дата присвоения кадастрового номера:	01.08.2019

Ранее присвоенный государственный учетный номер:	данные отсутствуют
Местоположение:	Ленинградская область, Лужский муниципальный район, Володарское сельское поселение
Площадь:	157000 +/- 3467.03
Кадастровая стоимость, руб.:	899610
Кадастровые номера расположенных в пределах земельного участка объектов недвижимости:	данные отсутствуют
Кадастровые номера объектов недвижимости, из которых образован объект недвижимости:	47:29:0000000:122
Кадастровые номера образованных объектов недвижимости:	данные отсутствуют
Категория земель:	Земли сельскохозяйственного назначения
Виды разрешенного использования:	для сельскохозяйственного использования (код 1.0)
Сведения о кадастровом инженеру:	данные отсутствуют
Сведения о лесах, водных объектах и об иных природных объектах, расположенных в пределах земельного участка:	данные отсутствуют
Сведения о том, что земельный участок полностью расположен в границах зоны с особыми условиями использования территории, территории объекта культурного наследия, публичного сервитута:	данные отсутствуют
Сведения о том, что земельный участок расположен в границах особой экономической зоны, территории опережающего социально-экономического развития, зоны территориального развития в Российской Федерации, игровой зоны:	данные отсутствуют

полное наименование должности	подпись	инициалы, фамилия
-------------------------------	---------	-------------------

М.П.

Земельный участок		
вид объекта недвижимости		
Лист № 2 раздела 1	Всего листов раздела 1: 4	Всего разделов: 7
Всего листов выписки: 33		
08.09.2022г. № КУВИ-001/2022-155640411		
Кадастровый номер:	47:29:0793001:394	
Сведения о том, что земельный участок расположен в границах особо охраняемой природной территории, охотничьих угодий, лесничеств:	данные отсутствуют	
Сведения о результатах проведения государственного земельного надзора:	данные отсутствуют	
Сведения о расположении земельного участка в границах территории, в отношении которой утвержден проект межевания территории:	данные отсутствуют	
Условный номер земельного участка:	данные отсутствуют	
Сведения о принятии акта и (или) заключении договора, предусматривающих предоставление в соответствии с земельным законодательством исполнительным органом государственным органом власти или органом местного самоуправления, находящегося в государственной или муниципальной собственности земельного участка для строительства наемного дома социального использования или наемного дома коммерческого использования:	данные отсутствуют	
Сведения о том, что земельный участок или земельные участки образованы на основании решения об изъятии земельного участка и (или) расположенного на нем объекта недвижимости для государственных или муниципальных нужд:	данные отсутствуют	
Сведения о том, что земельный участок образован из земель или земельного участка, государственная собственность на которые не разграничена:	данные отсутствуют	
Сведения о наличии земельного спора о местоположении границ земельных участков:	данные отсутствуют	
Статус записи об объекте недвижимости:	Сведения об объекте недвижимости имеют статус "актуальные"	
Особые отметки:	Сведения об ограничениях права на объект недвижимости, обременениях данного объекта, не зарегистрированных в реестре прав, ограничений прав и обременений недвижимого имущества: вид ограничения (обременения): ограничения прав на земельный участок, предусмотренные статьями 56, 56.1 Земельного кодекса Российской Федерации; срок действия: с 23.07.2019; реквизиты документа-основания: постановление Совета Министров СССР "Об утверждении Правил охраны электрических сетей напряжением свыше 1000 вольт" от 26.03.1984 № №255 выдан: Совет Министров СССР. вид ограничения (обременения): ограничения прав на земельный участок, предусмотренные статьями 56, 56.1 Земельного кодекса Российской Федерации; срок действия: с 23.07.2019; реквизиты документа-основания: справка о балансовой принадлежности от 29.08.2014 №	
полное наименование должности	подпись	инициалы, фамилия

М.П.

Земельный участок			
вид объекта недвижимости			
Лист № 3 раздела 1	Всего листов раздела 1: 4	Всего разделов: 7	Всего листов выписки: 33
08.09.2022г. № КУВИ-001/2022-155640411			
Кадастровый номер:		47:29:0793001:394	
		<p>ЛЭ/06-14-3/958 выдан: Филиал ОАО энергетики и электрификации "Ленэнерго" "Кингисеппские электрические сети". вид ограничения (обременения): ограничения прав на земельный участок, предусмотренные статьями 56, 56.1 Земельного кодекса Российской Федерации; срок действия: с 23.07.2019; реквизиты документа-основания: карта (план) от 04.12.2013 № 149/2013 выдан: Управление Росреестра по Ленинградской области. вид ограничения (обременения): ограничения прав на земельный участок, предусмотренные статьями 56, 56.1 Земельного кодекса Российской Федерации; срок действия: с 23.07.2019; реквизиты документа-основания: постановление Совета Министров СССР "Об утверждении Правил охраны электрических сетей напряжением свыше 1000 вольт" от 26.03.1984 № №255 выдан: Совет Министров СССР. вид ограничения (обременения): ограничения прав на земельный участок, предусмотренные статьями 56, 56.1 Земельного кодекса Российской Федерации; срок действия: с 14.07.2020; реквизиты документа-основания: постановление Правительства РФ "О порядке установления охранных зон объектов электросетевого хозяйства и особых условий использования земельных участков, расположенных в границах таких зон" от 24.02.2009 № 160 выдан: Правительство Российской Федерации. вид ограничения (обременения): ограничения прав на земельный участок, предусмотренные статьями 56, 56.1 Земельного кодекса Российской Федерации; срок действия: с 26.11.2020; реквизиты документа-основания: доверенность от 20.02.2019 № 78/337-н/78-2019-2-521; иной документ, содержащий описание объекта от 15.10.2020 № PVD-0123/2020-8002; документ, содержащий необходимые для внесения в государственный кадастр недвижимости сведения об установлении или изменении территориальной зоны или зоны с особыми условиями использования территорий, либо об отмене установления такой зоны от 15.10.2020 № PVD-0123/2020-8002. вид ограничения (обременения): ограничения прав на земельный участок, предусмотренные статьями 56, 56.1 Земельного кодекса Российской Федерации; срок действия: с 30.11.2020; реквизиты документа-основания: доверенность от 20.02.2019 № 78/337-н/78-2019-2-521; иной документ, содержащий описание объекта от 15.10.2020 № PVD-0123/2020-8030; документ, содержащий необходимые для внесения в государственный кадастр недвижимости сведения об установлении или изменении территориальной зоны или зоны с особыми условиями использования территорий, либо об отмене установления такой зоны от 15.10.2020 № PVD-0123/2020-8030. вид ограничения (обременения): ограничения прав на земельный участок, предусмотренные статьями 56, 56.1 Земельного кодекса Российской Федерации; срок действия: с 01.12.2020; реквизиты документа-основания: доверенность от 20.02.2019 № 78/337-н/78-2019-2-521; иной документ, содержащий описание объекта от 15.10.2020 № PVD-0123/2020-8129; документ, содержащий необходимые для внесения в государственный кадастр недвижимости сведения об установлении или изменении территориальной зоны или зоны с особыми условиями использования территорий, либо об отмене установления такой зоны от 15.10.2020 №</p>	
полное наименование должности	подпись	инициалы, фамилия	

М.П.

Земельный участок			
вид объекта недвижимости			
Лист № 4 раздела 1	Всего листов раздела 1: 4	Всего разделов: 7	Всего листов выписки: 33
08.09.2022г. № КУВИ-001/2022-155640411			
Кадастровый номер:		47:29:0793001:394	
		<p>PVD-0123/2020-8125. вид ограничения (обременения): ограничения прав на земельный участок, предусмотренные статьями 56, 56.1 Земельного кодекса Российской Федерации; срок действия: с 02.12.2020; реквизиты документа-основания: доверенность от 20.02.2019 № 78/337-н/78-2019-2-521; иной документ, содержащий описание объекта от 15.10.2020 № PVD-0123/2020-8042; документ, содержащий необходимые для внесения в государственный кадастр недвижимости сведения об установлении или изменении территориальной зоны или зоны с особыми условиями использования территорий, либо об отмене установления такой зоны от 15.10.2020 № PVD-0123/2020-8042. вид ограничения (обременения): ограничения прав на земельный участок, предусмотренные статьями 56, 56.1 Земельного кодекса Российской Федерации; срок действия: с 01.04.2021; реквизиты документа-основания: доверенность от 20.02.2019 № 5959698; документ, содержащий необходимые для внесения в государственный кадастр недвижимости сведения об установлении или изменении территориальной зоны или зоны с особыми условиями использования территорий, либо об отмене установления такой зоны от 21.12.2020 № PVD-0123/2021-13634; иной документ, содержащий описание объекта от 21.12.2020 № PVD-0123/2021-13634. Сведения, необходимые для заполнения раздела: 2 - Сведения о зарегистрированных правах, отсутствуют.</p>	
Получатель выписки:		Сашко Анастасия Леонидовна	

полное наименование должности	подпись	инициалы, фамилия

М.П.

Выписка из Единого государственного реестра недвижимости об объекте недвижимости
 Описание местоположения земельного участка

Земельный участок			
вид объекта недвижимости			
Лист № 1 раздела 3	Всего листов раздела 3: 1	Всего разделов: 7	Всего листов выписки: 33
08.09.2022г. № КУВИ-001/2022-155640411			
Кадастровый номер:		47:29:0793001:394	

План (чертеж, схема) земельного участка



Масштаб 1:6000 Условные обозначения:

полное наименование должности	подпись	инициалы, фамилия
-------------------------------	---------	-------------------

М.П.

Выписка из Единого государственного реестра недвижимости об объекте недвижимости

Описание местоположения земельного участка

Земельный участок			
вид объекта недвижимости			

Лист № 1 раздела 3.1	Всего листов раздела 3.1: 2	Всего разделов: 7	Всего листов выписки: 33
----------------------	-----------------------------	-------------------	--------------------------

08.09.2022г. № КУВИ-001/2022-155640411

Кадастровый номер: 47:29:0793001:394

Описание местоположения границ земельного участка

№ п/п	Номер точки		Дирекционный угол	Горизонтальное проложение, м	Описание закрепления на местности	Кадастровые номера смежных участков	Сведения об адресах правообладателей смежных земельных участков
	начальн ая	конечн ая					
1	2	3	4	5	6	7	8
1	1.1.1	1.1.2	178°25.7'	236.73	данные отсутствуют	данные отсутствуют	данные отсутствуют
2	1.1.2	1.1.3	166°32.8'	42.86	данные отсутствуют	данные отсутствуют	данные отсутствуют
3	1.1.3	1.1.4	150°20.5'	256.49	данные отсутствуют	данные отсутствуют	данные отсутствуют
4	1.1.4	1.1.5	233°56.7'	20.1	данные отсутствуют	47:29:0793001:143	адрес отсутствует
5	1.1.5	1.1.6	322°38.0'	130.79	данные отсутствуют	данные отсутствуют	данные отсутствуют
6	1.1.6	1.1.7	288°17.8'	26.18	данные отсутствуют	данные отсутствуют	данные отсутствуют
7	1.1.7	1.1.8	268°19.1'	87.91	данные отсутствуют	данные отсутствуют	данные отсутствуют
8	1.1.8	1.1.9	270°37.0'	95.6	данные отсутствуют	данные отсутствуют	данные отсутствуют
9	1.1.9	1.1.10	294°37.9'	36.18	данные отсутствуют	данные отсутствуют	данные отсутствуют
10	1.1.10	1.1.11	281°56.1'	23.74	данные отсутствуют	данные отсутствуют	данные отсутствуют
11	1.1.11	1.1.12	294°20.3'	27.39	данные отсутствуют	данные отсутствуют	данные отсутствуют
12	1.1.12	1.1.13	284°23.6'	25.62	данные отсутствуют	данные отсутствуют	данные отсутствуют
13	1.1.13	1.1.14	349°29.6'	126.68	данные отсутствуют	данные отсутствуют	данные отсутствуют
14	1.1.14	1.1.15	305°49.3'	57.63	данные отсутствуют	данные отсутствуют	данные отсутствуют
15	1.1.15	1.1.16	356°54.4'	173.63	данные отсутствуют	данные отсутствуют	данные отсутствуют
16	1.1.16	1.1.17	324°19.6'	97.26	данные отсутствуют	данные отсутствуют	данные отсутствуют
17	1.1.17	1.1.18	30°30.1'	20.0	данные отсутствуют	данные отсутствуют	данные отсутствуют
18	1.1.18	1.1.19	33°6.4'	16.33	данные отсутствуют	данные отсутствуют	данные отсутствуют
19	1.1.19	1.1.20	53°40.6'	12.56	данные отсутствуют	данные отсутствуют	данные отсутствуют
20	1.1.20	1.1.21	108°10.6'	10.48	данные отсутствуют	данные отсутствуют	данные отсутствуют
21	1.1.21	1.1.22	123°21.7'	6.76	данные отсутствуют	данные отсутствуют	данные отсутствуют
22	1.1.22	1.1.23	127°45.2'	11.66	данные отсутствуют	данные отсутствуют	данные отсутствуют
23	1.1.23	1.1.24	132°29.4'	12.11	данные отсутствуют	данные отсутствуют	данные отсутствуют
24	1.1.24	1.1.25	76°28.5'	31.81	данные отсутствуют	данные отсутствуют	данные отсутствуют
25	1.1.25	1.1.26	79°4.0'	45.45	данные отсутствуют	данные отсутствуют	данные отсутствуют

полное наименование должности	подпись	инициалы, фамилия
-------------------------------	---------	-------------------

М.П.

Земельный участок							
вид объекта недвижимости							
Лист № 2 раздела 3.1		Всего листов раздела 3.1: 2		Всего разделов: 7		Всего листов выписки: 33	
08.09.2022г. № КУВИ-001/2022-155640411							
Кадастровый номер:				47:29:0793001:394			
26	1.1.26	1.1.27	81°49.2`	49.13	данные отсутствуют	данные отсутствуют	данные отсутствуют
27	1.1.27	1.1.28	86°51.3`	88.39	данные отсутствуют	данные отсутствуют	данные отсутствуют
28	1.1.28	1.1.29	106°14.8`	41.57	данные отсутствуют	данные отсутствуют	данные отсутствуют
29	1.1.29	1.1.30	144°12.7`	30.22	данные отсутствуют	данные отсутствуют	данные отсутствуют
30	1.1.30	1.1.31	157°31.4`	34.32	данные отсутствуют	данные отсутствуют	данные отсутствуют
31	1.1.31	1.1.32	151°13.3`	15.87	данные отсутствуют	данные отсутствуют	данные отсутствуют
32	1.1.32	1.1.33	133°13.7`	6.86	данные отсутствуют	данные отсутствуют	данные отсутствуют
33	1.1.33	1.1.34	245°57.9`	127.55	данные отсутствуют	данные отсутствуют	данные отсутствуют
34	1.1.34	1.1.35	344°40.4`	32.42	данные отсутствуют	47:29:0793001:98	адрес отсутствует
35	1.1.35	1.1.36	257°47.5`	41.52	данные отсутствуют	47:29:0793001:98	адрес отсутствует
36	1.1.36	1.1.37	165°42.8`	33.8	данные отсутствуют	47:29:0793001:98	адрес отсутствует
37	1.1.37	1.1.38	77°30.5`	22.14	данные отсутствуют	47:29:0793001:98	адрес отсутствует
38	1.1.38	1.1.39	164°55.3`	12.8	данные отсутствуют	47:29:0793001:98	адрес отсутствует
39	1.1.39	1.1.40	77°23.4`	19.97	данные отсутствуют	47:29:0793001:98	адрес отсутствует
40	1.1.40	1.1.41	345°10.9`	6.57	данные отсутствуют	47:29:0793001:98	адрес отсутствует
41	1.1.41	1.1.42	65°13.4`	129.09	данные отсутствуют	данные отсутствуют	данные отсутствуют
42	1.1.42	1.1.1	87°47.6`	41.02	данные отсутствуют	данные отсутствуют	данные отсутствуют
43	1.2.43	1.2.44	164°37.4`	31.64	данные отсутствуют	данные отсутствуют	данные отсутствуют
44	1.2.44	1.2.45	69°43.1`	60.35	данные отсутствуют	данные отсутствуют	данные отсутствуют
45	1.2.45	1.2.46	0°26.0`	22.43	данные отсутствуют	данные отсутствуют	данные отсутствуют
46	1.2.46	1.2.47	273°17.6`	11.49	данные отсутствуют	данные отсутствуют	данные отсутствуют
47	1.2.47	1.2.43	255°53.3`	55.37	данные отсутствуют	данные отсутствуют	данные отсутствуют

полное наименование должности	подпись	инициалы, фамилия
-------------------------------	---------	-------------------

М.П.

Выписка из Единого государственного реестра недвижимости об объекте недвижимости

Описание местоположения земельного участка

Земельный участок			
вид объекта недвижимости			
Лист № 1 раздела 3.2	Всего листов раздела 3.2: 2	Всего разделов: 7	Всего листов выписки: 33
08.09.2022г. № КУВИ-001/2022-155640411			
Кадастровый номер:		47:29:0793001:394	

Сведения о характерных точках границы земельного участка				
Система координат МСК 47 зона 2				
Номер точки	Координаты, м		Описание закрепления на местности	Средняя квадратичная погрешность определения координат характерных точек границ земельного участка, м
	X	Y		
1	2	3	4	5
1	277467.65	2189521.64	Закрепление отсутствует	2.5
2	277466.07	2189480.65	Закрепление отсутствует	2.5
3	277411.97	2189363.44	Закрепление отсутствует	2.5
4	277405.62	2189365.12	Закрепление отсутствует	2.5
5	277401.26	2189345.63	Закрепление отсутствует	2.5
6	277413.62	2189342.3	Закрепление отсутствует	2.5
7	277408.83	2189320.68	Закрепление отсутствует	2.5
8	277441.58	2189312.34	Закрепление отсутствует	2.5
9	277450.36	2189352.92	Закрепление отсутствует	2.5
10	277419.09	2189361.49	Закрепление отсутствует	2.5
11	277471.04	2189477.98	Закрепление отсутствует	2.5
12	277475.74	2189472.98	Закрепление отсутствует	2.5
13	277489.65	2189465.34	Закрепление отсутствует	2.5
14	277521.36	2189452.22	Закрепление отсутствует	2.5
15	277545.87	2189434.55	Закрепление отсутствует	2.5
16	277557.5	2189394.64	Закрепление отсутствует	2.5
17	277552.65	2189306.38	Закрепление отсутствует	2.5
18	277545.66	2189257.75	Закрепление отсутствует	2.5
19	277537.04	2189213.13	Закрепление отсутствует	2.5
20	277529.6	2189182.2	Закрепление отсутствует	2.5
21	277537.78	2189173.27	Закрепление отсутствует	2.5
22	277544.92	2189164.05	Закрепление отсутствует	2.5
23	277548.64	2189158.4	Закрепление отсутствует	2.5
24	277551.91	2189148.44	Закрепление отсутствует	2.5

полное наименование должности	подпись	инициалы, фамилия

М.П.

Земельный участок					
вид объекта недвижимости					
Лист № 2 раздела 3.2		Всего листов раздела 3.2: 2		Всего разделов: 7	Всего листов выписки: 33
08.09.2022г. № КУВИ-001/2022-155640411					
Кадастровый номер:			47:29:0793001:394		
25	277544.47	2189138.32	Закрепление отсутствует	2.5	
26	277530.79	2189129.4	Закрепление отсутствует	2.5	
27	277513.56	2189119.25	Закрепление отсутствует	2.5	
28	277434.55	2189175.97	Закрепление отсутствует	2.5	
29	277261.17	2189185.34	Закрепление отсутствует	2.5	
30	277227.44	2189232.07	Закрепление отсутствует	2.5	
31	277102.88	2189255.17	Закрепление отсутствует	2.5	
32	277096.51	2189279.99	Закрепление отсутствует	2.5	
33	277085.22	2189304.95	Закрепление отсутствует	2.5	
34	277080.31	2189328.18	Закрепление отсутствует	2.5	
35	277065.23	2189361.07	Закрепление отсутствует	2.5	
36	277064.2	2189456.66	Закрепление отсутствует	2.5	
37	277066.78	2189544.53	Закрепление отсутствует	2.5	
38	277058.56	2189569.39	Закрепление отсутствует	2.5	
39	276954.61	2189648.77	Закрепление отсутствует	2.5	
40	276966.44	2189665.02	Закрепление отсутствует	2.5	
41	277189.33	2189538.1	Закрепление отсутствует	2.5	
42	277231.01	2189528.13	Закрепление отсутствует	2.5	
43	277467.65	2189521.64	Закрепление отсутствует	2.5	
1	277523.42	2189212.31	Закрепление отсутствует	2.5	
2	277536.92	2189266.01	Закрепление отсутствует	2.5	
3	277536.26	2189277.48	Закрепление отсутствует	2.5	
4	277513.83	2189277.31	Закрепление отсутствует	2.5	
5	277492.91	2189220.7	Закрепление отсутствует	2.5	
6	277523.42	2189212.31	Закрепление отсутствует	2.5	

полное наименование должности	подпись	инициалы, фамилия
-------------------------------	---------	-------------------

М.П.

Выписка из Единого государственного реестра недвижимости об объекте недвижимости
Сведения о частях земельного участка

Земельный участок			
вид объекта недвижимости			

Лист № 1 раздела 4	Всего листов раздела 4: 10	Всего разделов: 7	Всего листов выписки: 33
--------------------	----------------------------	-------------------	--------------------------

08.09.2022г. № КУВИ-001/2022-155640411

Кадастровый номер: 47:29:0793001:394

План (чертеж, схема) части земельного участка Учетный номер части: 47:29:0793001:394/1



Масштаб 1:800 Условные обозначения:

полное наименование должности	подпись	инициалы, фамилия

М.П.

Земельный участок
вид объекта недвижимости

Лист № 2 раздела 4

Всего листов раздела 4: 10

Всего разделов: 7

Всего листов выписки: 33

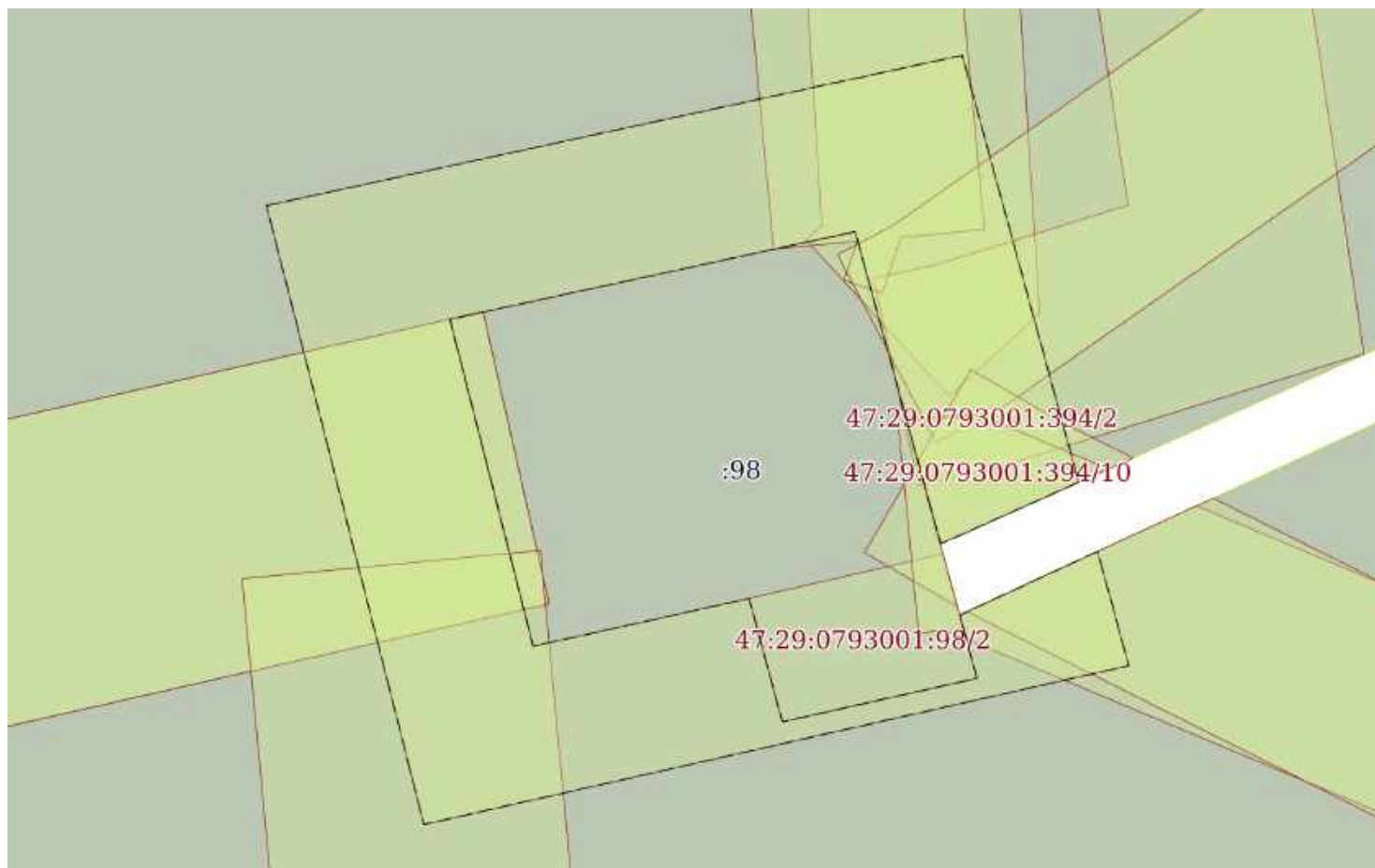
08.09.2022г. № КУВИ-001/2022-155640411

Кадастровый номер:

47:29:0793001:394

План (чертеж, схема) части земельного участка

Учетный номер части: 47:29:0793001:394/2



Масштаб 1:700

Условные обозначения:

полное наименование должности

подпись

инициалы, фамилия

М.П.

Земельный участок			
вид объекта недвижимости			
Лист № 3 раздела 4	Всего листов раздела 4: 10	Всего разделов: 7	Всего листов выписки: 33

08.09.2022г. № КУВИ-001/2022-155640411

Кадастровый номер:

47:29:0793001:394

План (чертеж, схема) части земельного участка

Учетный номер части: 47:29:0793001:394/3



Масштаб 1:4000

Условные обозначения:

полное наименование должности	подпись	инициалы, фамилия
-------------------------------	---------	-------------------

М.П.

Земельный участок
вид объекта недвижимости

Лист № 4 раздела 4

Всего листов раздела 4: 10

Всего разделов: 7

Всего листов выписки: 33

08.09.2022г. № КУВИ-001/2022-155640411

Кадастровый номер:

47:29:0793001:394

План (чертеж, схема) части земельного участка

Учетный номер части: 47:29:0793001:394/4

47:29:0793001:394/4

Масштаб 1:800

Условные обозначения:

полное наименование должности

подпись

инициалы, фамилия

М.П.

Земельный участок
вид объекта недвижимости

Лист № 5 раздела 4

Всего листов раздела 4: 10

Всего разделов: 7

Всего листов выписки: 33

08.09.2022г. № КУВИ-001/2022-155640411

Кадастровый номер:

47:29:0793001:394

План (чертеж, схема) части земельного участка

Учетный номер части: 47:29:0793001:394/5



Масштаб 1:2000

Условные обозначения:

полное наименование должности

подпись

инициалы, фамилия

М.П.

Земельный участок
вид объекта недвижимости

Лист № 6 раздела 4

Всего листов раздела 4: 10

Всего разделов: 7

Всего листов выписки: 33

08.09.2022г. № КУВИ-001/2022-155640411

Кадастровый номер:

47:29:0793001:394

План (чертеж, схема) части земельного участка

Учетный номер части: 47:29:0793001:394/6



Масштаб 1:2000

Условные обозначения:

полное наименование должности

подпись

инициалы, фамилия

М.П.

Земельный участок

вид объекта недвижимости

Лист № 7 раздела 4

Всего листов раздела 4: 10

Всего разделов: 7

Всего листов выписки: 33

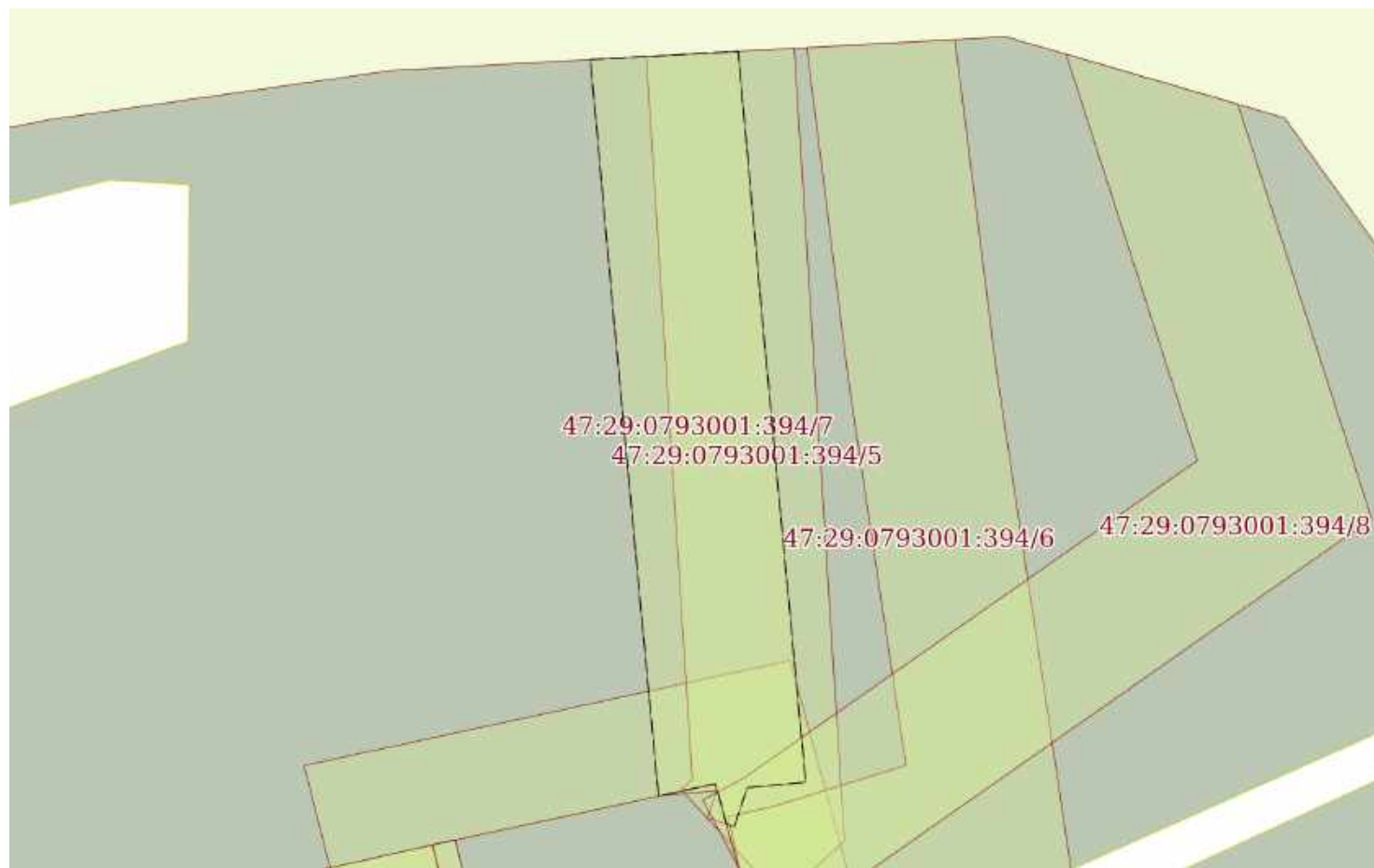
08.09.2022г. № КУВИ-001/2022-155640411

Кадастровый номер:

47:29:0793001:394

План (чертеж, схема) части земельного участка

Учетный номер части: 47:29:0793001:394/7



Масштаб 1:1000

Условные обозначения:

полное наименование должности

подпись

инициалы, фамилия

М.П.

Земельный участок
вид объекта недвижимости

Лист № 8 раздела 4

Всего листов раздела 4: 10

Всего разделов: 7

Всего листов выписки: 33

08.09.2022г. № КУВИ-001/2022-155640411

Кадастровый номер:

47:29:0793001:394

План (чертеж, схема) части земельного участка

Учетный номер части: 47:29:0793001:394/8



Масштаб 1:2000

Условные обозначения:

полное наименование должности

подпись

инициалы, фамилия

М.П.

Земельный участок			
вид объекта недвижимости			
Лист № 9 раздела 4	Всего листов раздела 4: 10	Всего разделов: 7	Всего листов выписки: 33
08.09.2022г. № КУВИ-001/2022-155640411			
Кадастровый номер:		47:29:0793001:394	

План (чертеж, схема) части земельного участка Учетный номер части: 47:29:0793001:394/9



Масштаб 1:5000 Условные обозначения:

полное наименование должности	подпись	инициалы, фамилия
-------------------------------	---------	-------------------

М.П.

Земельный участок
вид объекта недвижимости

Лист № 10 раздела 4

Всего листов раздела 4: 10

Всего разделов: 7

Всего листов выписки: 33

08.09.2022г. № КУВИ-001/2022-155640411

Кадастровый номер:

47:29:0793001:394

План (чертеж, схема) части земельного участка

Учетный номер части: 47:29:0793001:394/10

47:29:0793001:394/1

:394

:65

47:29:0000000:33330

:24 :4

Масштаб 1:5000

Условные обозначения:

полное наименование должности

подпись

инициалы, фамилия

М.П.

Выписка из Единого государственного реестра недвижимости об объекте недвижимости
Сведения о частях земельного участка

Земельный участок			
вид объекта недвижимости			

Лист № 1 раздела 4.1	Всего листов раздела 4.1: 3	Всего разделов: 7	Всего листов выписки: 33
----------------------	-----------------------------	-------------------	--------------------------

08.09.2022г. № КУВИ-001/2022-155640411

Кадастровый номер: 47:29:0793001:394

Учетный номер части	Площадь, м2	Содержание ограничения в использовании или ограничения права на объект недвижимости или обременения объекта недвижимости
1	2	3
47:29:0793001:394/1	4244	вид ограничения (обременения): ограничения прав на земельный участок, предусмотренные статьями 56, 56.1 Земельного кодекса Российской Федерации; Срок действия: с 2019-07-23; реквизиты документа-основания: постановление Совета Министров СССР "Об утверждении Правил охраны электрических сетей напряжением свыше 1000 вольт" от 26.03.1984 № №255 выдан: Совет Министров СССР; Содержание ограничения (обременения): В пределах охранной зоны предусматриваются определенные ограничения использования территории, которые утверждены Постановлением Совета Министров СССР от 26 марта 1984г. №255 "Об утверждении Правил охраны электрических сетей напряжением свыше 1000 вольт"; Реестровый номер границы: 47.29.2.31
47:29:0793001:394/2	2796	вид ограничения (обременения): ограничения прав на земельный участок, предусмотренные статьями 56, 56.1 Земельного кодекса Российской Федерации; Срок действия: с 2019-07-23; реквизиты документа-основания: справка о балансовой принадлежности от 29.08.2014 № ЛЭ/06-14-3/958 выдан: Филиал ОАО энергетики и электрификации "Ленэнерго" "Кингисеппские электрические сети"; Содержание ограничения (обременения): В пределах охранной зоны предусматриваются определенные ограничения использования территории, которые установлены Постановлением Правительства РФ от 24 февраля 2009 г. N 160 "О порядке установления охранных зон объектов электросетевого хозяйства и особых условий использования земельных участков, расположенных в границах таких зон"; Реестровый номер границы: 47.29.2.66
47:29:0793001:394/3	10267	вид ограничения (обременения): ограничения прав на земельный участок, предусмотренные статьями 56, 56.1 Земельного кодекса Российской Федерации; Срок действия: с 2019-07-23; реквизиты документа-основания: карта (план) от 04.12.2013 № 149/2013 выдан: Управление Росреестра по Ленинградской области; Содержание ограничения (обременения): В пределах охранной зоны предусматриваются определенные ограничения использования территории, которые утверждены Постановлением Совета Министров СССР от 26 марта 1984г. №255 "Об утверждении Правил охраны электрических сетей напряжением свыше 1000 вольт"; Реестровый номер границы: 47.29.2.52
47:29:0793001:394/4	4244	вид ограничения (обременения): ограничения прав на земельный участок, предусмотренные статьями 56, 56.1 Земельного кодекса Российской Федерации; Срок действия: с 2019-07-23; реквизиты документа-основания: постановление Совета Министров СССР "Об утверждении Правил охраны электрических сетей напряжением свыше 1000 вольт" от 26.03.1984 № №255 выдан: Совет Министров СССР; Содержание ограничения (обременения): В пределах охранной зоны предусматриваются определенные ограничения использования территории, которые утверждены Постановлением Совета Министров СССР от 26 марта 1984г. №255 "Об утверждении Правил охраны электрических сетей напряжением свыше 1000 вольт"; Реестровый номер границы: 47.29.2.32
47:29:0793001:394/5	2440	вид ограничения (обременения): ограничения прав на земельный участок, предусмотренные статьями 56, 56.1 Земельного кодекса Российской Федерации; Срок действия: с 2020-07-14; реквизиты документа-основания: постановление Правительства РФ "О порядке установления охранных зон объектов электросетевого хозяйства и особых условий использования земельных участков, расположенных в границах таких зон" от 24.02.2009 № 160 выдан: Правительство Российской Федерации; Содержание ограничения (обременения): При установлении охранной зоны предусматриваются определенные ограничения

полное наименование должности	подпись	инициалы, фамилия
-------------------------------	---------	-------------------

М.П.

Земельный участок			
вид объекта недвижимости			
Лист № 2 раздела 4.1	Всего листов раздела 4.1: 3	Всего разделов: 7	Всего листов выписки: 33
08.09.2022г. № КУВИ-001/2022-155640411			
Кадастровый номер:		47:29:0793001:394	
		использования территории, которые установлены Постановлением Правительства РФ от 24 февраля 2009 г. N 160 "О порядке установления охранных зон объектов электросетевого хозяйства и особых условий использования земельных участков, расположенных в границах таких зон"; Реестровый номер границы: 47.29.2.413	
47:29:0793001:394/6	3146	вид ограничения (обременения): ограничения прав на земельный участок, предусмотренные статьями 56, 56.1 Земельного кодекса Российской Федерации; Срок действия: с 2020-11-26; реквизиты документа-основания: доверенность от 20.02.2019 № 78/337-н/78-2019-2-521; иной документ, содержащий описание объекта от 15.10.2020 № PVD-0123/2020-8002; документ, содержащий необходимые для внесения в государственный кадастр недвижимости сведения об установлении или изменении территориальной зоны или зоны с особыми условиями использования территорий, либо об отмене установления такой зоны от 15.10.2020 № PVD-0123/2020-8002; Содержание ограничения (обременения): При установлении охранной зоны предусматриваются определенные ограничения в использовании территории, которые регламентируются Постановлением Правительства РФ от 24 февраля 2009 г. N 160 "О порядке установления охранных зон объектов электросетевого хозяйства и особых условий использования земельных участков, расположенных в границах таких зон"; Реестровый номер границы: 47:29-6.636; Вид объекта реестра границ: Зона с особыми условиями использования территории; Вид зоны по документу: Охранная зона объекта электросетевого хозяйства ВЛ-10 кв по ВЛ 37-01; Тип зоны: Охранная зона инженерных коммуникаций; Номер: 013120	
47:29:0793001:394/7	2250	вид ограничения (обременения): ограничения прав на земельный участок, предусмотренные статьями 56, 56.1 Земельного кодекса Российской Федерации; Срок действия: с 2020-11-30; реквизиты документа-основания: доверенность от 20.02.2019 № 78/337-н/78-2019-2-521; иной документ, содержащий описание объекта от 15.10.2020 № PVD-0123/2020-8030; документ, содержащий необходимые для внесения в государственный кадастр недвижимости сведения об установлении или изменении территориальной зоны или зоны с особыми условиями использования территорий, либо об отмене установления такой зоны от 15.10.2020 № PVD-0123/2020-8030; Содержание ограничения (обременения): При установлении охранной зоны предусматриваются определенные ограничения в использовании территории, которые регламентируются Постановлением Правительства РФ от 24 февраля 2009 г. N 160 "О порядке установления охранных зон объектов электросетевого хозяйства и особых условий использования земельных участков, расположенных в границах таких зон"; Реестровый номер границы: 47:29-6.642; Вид объекта реестра границ: Зона с особыми условиями использования территории; Вид зоны по документу: Охранная зона объекта электросетевого хозяйства ВЛ-10 кв N 6 от п/ст 37; Тип зоны: Охранная зона инженерных коммуникаций; Номер: 013126	
47:29:0793001:394/8	3318	вид ограничения (обременения): ограничения прав на земельный участок, предусмотренные статьями 56, 56.1 Земельного кодекса Российской Федерации; Срок действия: с 2020-12-01; реквизиты документа-основания: доверенность от 20.02.2019 № 78/337-н/78-2019-2-521; иной документ, содержащий описание объекта от 15.10.2020 № PVD-0123/2020-8129; документ, содержащий необходимые для внесения в государственный кадастр недвижимости сведения об установлении или изменении территориальной зоны или зоны с особыми условиями использования территорий, либо об отмене установления такой зоны от 15.10.2020 № PVD-0123/2020-8125; Содержание ограничения (обременения): При установлении охранной зоны предусматриваются определенные ограничения в использовании территории, которые регламентируются Постановлением Правительства РФ от 24 февраля 2009 г. N 160 "О порядке установления охранных зон объектов электросетевого хозяйства и особых условий использования земельных участков, расположенных в границах таких зон"; Реестровый номер границы: 47:29-6.650; Вид объекта реестра границ: Зона с особыми условиями использования территории; Вид зоны по документу: Охранная зона объекта электросетевого хозяйства ВЛ-10 кв линия 2 от п/ст 37 Володарская; Тип зоны: Охранная зона инженерных коммуникаций; Номер: 013121	
полное наименование должности		подпись	инициалы, фамилия

М.П.

Земельный участок			
вид объекта недвижимости			
Лист № 3 раздела 4.1	Всего листов раздела 4.1: 3	Всего разделов: 7	Всего листов выписки: 33
08.09.2022г. № КУВИ-001/2022-155640411			
Кадастровый номер:		47:29:0793001:394	
47:29:0793001:394/9	11791	вид ограничения (обременения): ограничения прав на земельный участок, предусмотренные статьями 56, 56.1 Земельного кодекса Российской Федерации; Срок действия: с 2020-12-02; реквизиты документа-основания: доверенность от 20.02.2019 № 78/337-н/78-2019-2-521; иной документ, содержащий описание объекта от 15.10.2020 № PVD-0123/2020-8042; документ, содержащий необходимые для внесения в государственный кадастр недвижимости сведения об установлении или изменении территориальной зоны или зоны с особыми условиями использования территорий, либо об отмене установления такой зоны от 15.10.2020 № PVD-0123/2020-8042; Содержание ограничения (обременения): При установлении охранной зоны предусматриваются определенные ограничения в использовании территории, которые регламентируются Постановлением Правительства РФ от 24 февраля 2009 г. N 160 "О порядке установления охранных зон объектов электросетевого хозяйства и особых условий использования земельных участков, расположенных в границах таких зон"; Реестровый номер границы: 47:29-6.644; Вид объекта реестра границ: Зона с особыми условиями использования территории; Вид зоны по документу: Охранная зона объекта электросетевого хозяйства ВЛ-10 кв от ПС Володарская 37-05; Тип зоны: Охранная зона инженерных коммуникаций; Номер: 013124	
47:29:0793001:394/10	11941	вид ограничения (обременения): ограничения прав на земельный участок, предусмотренные статьями 56, 56.1 Земельного кодекса Российской Федерации; Срок действия: с 2021-04-01; реквизиты документа-основания: доверенность от 20.02.2019 № 5959698; документ, содержащий необходимые для внесения в государственный кадастр недвижимости сведения об установлении или изменении территориальной зоны или зоны с особыми условиями использования территорий, либо об отмене установления такой зоны от 21.12.2020 № PVD-0123/2021-13634; иной документ, содержащий описание объекта от 21.12.2020 № PVD-0123/2021-13634; Содержание ограничения (обременения): При установлении охранной зоны предусматриваются определенные ограничения в использовании территории, которые регламентируются Постановлением Правительства РФ от 24 февраля 2009 г. N 160 "О порядке установления охранных зон объектов электросетевого хозяйства и особых условий использования земельных участков, расположенных в границах таких зон"; Реестровый номер границы: 47:29-6.692; Вид объекта реестра границ: Зона с особыми условиями использования территории; Вид зоны по документу: Охранная зона объекта электросетевого хозяйства ВЛ-10 кв №3 от п/с 37 до ЛР-65; Тип зоны: Охранная зона инженерных коммуникаций; Номер: 013122	

полное наименование должности	подпись	инициалы, фамилия

М.П.

Выписка из Единого государственного реестра недвижимости об объекте недвижимости
Сведения о частях земельного участка

Земельный участок			
вид объекта недвижимости			
Лист № 1 раздела 4.2	Всего листов раздела 4.2: 11	Всего разделов: 7	Всего листов выписки: 33
08.09.2022г. № КУВИ-001/2022-155640411			
Кадастровый номер:		47:29:0793001:394	

Сведения о характерных точках границы части (частей) земельного участка				
Учетный номер части: 47:29:0793001:394/1				
Система координат МСК 47 зона 2				
Номер точки	Координаты, м		Описание закрепления на местности	Средняя квадратичная погрешность определения координат характерных точек границ земельного участка, м
	X	Y		
1	2	3	4	5
1	277442.35	2189315.65	-	0.1
2	277411.03	2189177.24	-	-
3	277380.64	2189178.88	-	-
4	277412.52	2189319.74	-	-
5	277441.58	2189312.34	Закрепление отсутствует	2.5
6	277442.3	2189315.66	-	-
7	277442.35	2189315.65	-	0.1

полное наименование должности	подпись	инициалы, фамилия
-------------------------------	---------	-------------------

М.П.

Земельный участок			
вид объекта недвижимости			
Лист № 2 раздела 4.2	Всего листов раздела 4.2: 11	Всего разделов: 7	Всего листов выписки: 33

08.09.2022г. № КУВИ-001/2022-155640411

Кадастровый номер: 47:29:0793001:394

Сведения о характерных точках границы части (частей) земельного участка			
Учетный номер части: 47:29:0793001:394/2			
Система координат МСК 47 зона 2			

Номер точки	Координаты, м		Описание закрепления на местности	Средняя квадратичная погрешность определения координат характерных точек границ земельного участка, м
	X	Y		
1	2	3	4	5
1	277452.97	2189293.96	-	0.1
2	277390.98	2189309.73	-	0.1
3	277406.89	2189380.33	-	0.1
4	277418.33	2189377.21	-	-
5	277411.97	2189363.44	Закрепление отсутствует	2.5
6	277405.62	2189365.12	Закрепление отсутствует	2.5
7	277401.26	2189345.63	Закрепление отсутствует	2.5
8	277413.62	2189342.3	Закрепление отсутствует	2.5
9	277409.26	2189322.63	-	-
10	277408.82	2189320.67	-	0.1
11	277441.59	2189312.33	-	0.1
12	277450.36	2189352.92	Закрепление отсутствует	2.5
13	277419.09	2189361.49	Закрепление отсутствует	2.5
14	277425.26	2189375.32	-	-
15	277468.02	2189363.65	-	0.1
16	277452.97	2189293.96	-	0.1

полное наименование должности	подпись	инициалы, фамилия
-------------------------------	---------	-------------------

М.П.

Земельный участок				
вид объекта недвижимости				
Лист № 3 раздела 4.2	Всего листов раздела 4.2: 11		Всего разделов: 7	Всего листов выписки: 33
08.09.2022г. № КУВИ-001/2022-155640411				
Кадастровый номер:			47:29:0793001:394	
Сведения о характерных точках границы части (частей) земельного участка				
Учетный номер части: 47:29:0793001:394/3				
Система координат МСК 47 зона 2				
Номер точки	Координаты, м		Описание закрепления на местности	Средняя квадратичная погрешность определения координат характерных точек границ земельного участка, м
	X	Y		
1	2	3	4	5
1	277415.6	2189291.53	-	0.1
2	277217.78	2189310.21	-	0.1
3	277096.98	2189321.34	-	0.1
4	277081.44	2189322.81	-	-
5	277080.31	2189328.18	Закрепление отсутствует	2.5
6	277068.39	2189354.18	-	-
7	277099.77	2189351.21	-	0.1
8	277220.56	2189340.08	-	0.1
9	277409.18	2189322.26	-	-
10	277408.83	2189320.68	Закрепление отсутствует	2.5
11	277418.13	2189318.31	-	-
12	277415.6	2189291.53	-	0.1

полное наименование должности	подпись	инициалы, фамилия
-------------------------------	---------	-------------------

М.П.

Земельный участок				
вид объекта недвижимости				
Лист № 4 раздела 4.2	Всего листов раздела 4.2: 11		Всего разделов: 7	Всего листов выписки: 33
08.09.2022г. № КУВИ-001/2022-155640411				
Кадастровый номер:			47:29:0793001:394	
Сведения о характерных точках границы части (частей) земельного участка				
Учетный номер части: 47:29:0793001:394/4				
Система координат МСК 47 зона 2				
Номер точки	Координаты, м		Описание закрепления на местности	Средняя квадратичная погрешность определения координат характерных точек границ земельного участка, м
	X	Y		
1	2	3	4	5
1	277442.35	2189315.65	-	0.1
2	277411.03	2189177.24	-	-
3	277380.64	2189178.88	-	-
4	277412.52	2189319.74	-	-
5	277441.58	2189312.34	Закрепление отсутствует	2.5
6	277442.3	2189315.66	-	-
7	277442.35	2189315.65	-	0.1

полное наименование должности	подпись	инициалы, фамилия
-------------------------------	---------	-------------------

М.П.

Земельный участок				
вид объекта недвижимости				
Лист № 5 раздела 4.2	Всего листов раздела 4.2: 11		Всего разделов: 7	Всего листов выписки: 33
08.09.2022г. № КУВИ-001/2022-155640411				
Кадастровый номер:			47:29:0793001:394	
Сведения о характерных точках границы части (частей) земельного участка				
Учетный номер части: 47:29:0793001:394/5				
Система координат МСК 47 зона 2				
Номер точки	Координаты, м		Описание закрепления на местности	Средняя квадратичная погрешность определения координат характерных точек границ земельного участка, м
	X	Y		
1	2	3	4	5
1	277555.83	2189364.22	-	-
2	277554.66	2189343.04	-	-
3	277513.77	2189345.62	-	0.25
4	277450.94	2189349.59	-	0.25
5	277449.53	2189348.04	-	0.25
6	277449.34	2189348.21	-	-
7	277450.36	2189352.92	Закрепление отсутствует	2.5
8	277441.54	2189355.34	-	-
9	277433.87	2189362.34	-	0.25
10	277442.14	2189371.39	-	0.25
11	277515.11	2189366.78	-	0.25
12	277555.83	2189364.22	-	-

полное наименование должности	подпись	инициалы, фамилия
-------------------------------	---------	-------------------

М.П.

Земельный участок				
вид объекта недвижимости				
Лист № 6 раздела 4.2	Всего листов раздела 4.2: 11		Всего разделов: 7	Всего листов выписки: 33
08.09.2022г. № КУВИ-001/2022-155640411				
Кадастровый номер:			47:29:0793001:394	
Сведения о характерных точках границы части (частей) земельного участка				
Учетный номер части: 47:29:0793001:394/6				
Система координат				
Номер точки	Координаты, м		Описание закрепления на местности	Средняя квадратичная погрешность определения координат характерных точек границ земельного участка, м
	X	Y		
1	2	3	4	5
1	277555.93	2189366.06	-	-
2	277557.1	2189387.28	-	-
3	277511.2	2189393.01	-	-
4	277438.14	2189403.9	-	-
5	277426.53	2189366.44	-	-
6	277425.08	2189359.85	-	-
7	277435.28	2189357.05	-	-
8	277445.67	2189354.77	-	-
9	277447.04	2189361.01	-	-
10	277453	2189380.25	-	-
11	277508.32	2189372.01	-	-
1	277555.93	2189366.06	-	-

полное наименование должности	подпись	инициалы, фамилия
-------------------------------	---------	-------------------

М.П.

Земельный участок				
вид объекта недвижимости				
Лист № 7 раздела 4.2	Всего листов раздела 4.2: 11		Всего разделов: 7	Всего листов выписки: 33
08.09.2022г. № КУВИ-001/2022-155640411				
Кадастровый номер:			47:29:0793001:394	
Сведения о характерных точках границы части (частей) земельного участка				
Учетный номер части: 47:29:0793001:394/7				
Система координат				
Номер точки	Координаты, м		Описание закрепления на местности	Средняя квадратичная погрешность определения координат характерных точек границ земельного участка, м
	X	Y		
1	2	3	4	5
1	277554.22	2189335.01	-	-
2	277555.39	2189356.19	-	-
3	277516.08	2189359.74	-	-
4	277450.59	2189365.87	-	-
5	277449.8	2189357.49	-	-
6	277448.97	2189357.22	-	-
7	277444.23	2189355.63	-	-
8	277444.61	2189354.5	-	-
9	277450.36	2189352.92	-	-
10	277448.64	2189344.97	-	-
11	277448.62	2189344.76	-	-
12	277514.14	2189338.63	-	-
1	277554.22	2189335.01	-	-

полное наименование должности	подпись	инициалы, фамилия
-------------------------------	---------	-------------------

М.П.

Земельный участок				
вид объекта недвижимости				
Лист № 8 раздела 4.2		Всего листов раздела 4.2: 11		Всего разделов: 7
Всего листов выписки: 33				
08.09.2022г. № КУВИ-001/2022-155640411				
Кадастровый номер:			47:29:0793001:394	
Сведения о характерных точках границы части (частей) земельного участка				
Учетный номер части: 47:29:0793001:394/8				
Система координат				
Номер точки	Координаты, м		Описание закрепления на местности	Средняя квадратичная погрешность определения координат характерных точек границ земельного участка, м
	X	Y		
1	2	3	4	5
1	277555	2189403.23	-	-
2	277547.82	2189427.85	-	-
3	277488.35	2189447.05	-	-
4	277432.82	2189367.76	-	-
5	277429.28	2189361.01	-	-
6	277438.53	2189356.16	-	-
7	277449.15	2189353.25	-	-
8	277450.97	2189356.71	-	-
9	277496.73	2189422.06	-	-
10	277553.67	2189403.68	-	-
1	277555	2189403.23	-	-

полное наименование должности	подпись	инициалы, фамилия
-------------------------------	---------	-------------------

М.П.

Земельный участок				
вид объекта недвижимости				
Лист № 9 раздела 4.2		Всего листов раздела 4.2: 11		Всего разделов: 7
Всего листов выписки: 33				
08.09.2022г. № КУВИ-001/2022-155640411				
Кадастровый номер:			47:29:0793001:394	
Сведения о характерных точках границы части (частей) земельного участка				
Учетный номер части: 47:29:0793001:394/9				
Система координат				
Номер точки	Координаты, м		Описание закрепления на местности	Средняя квадратичная погрешность определения координат характерных точек границ земельного участка, м
	X	Y		
1	2	3	4	5
1	276962.92	2189660.18	-	-
2	276954.61	2189648.77	-	-
3	277005.16	2189610.17	-	-
4	277072.35	2189569.92	-	-
5	277145.44	2189526.59	-	-
6	277213.26	2189504.62	-	-
7	277292.56	2189478.76	-	-
8	277367.18	2189454.2	-	-
9	277412.3	2189364.16	-	-
10	277423.67	2189388.79	-	-
11	277382.19	2189471.59	-	-
12	277299.16	2189498.91	-	-
13	277219.81	2189524.78	-	-
14	277154.22	2189546.03	-	-
15	277083.2	2189588.14	-	-
16	277013.32	2189629.99	-	-
1	276962.92	2189660.18	-	-
1	277427.69	2189380.77	-	-
2	277419.09	2189361.49	-	-
3	277427.4	2189359.21	-	-
4	277436.54	2189364.52	-	-
5	277431.32	2189373.52	-	-
1	277427.69	2189380.77	-	-

полное наименование должности	подпись	инициалы, фамилия
-------------------------------	---------	-------------------

М.П.

Земельный участок			
вид объекта недвижимости			
Лист № 10 раздела 4.2	Всего листов раздела 4.2: 11	Всего разделов: 7	Всего листов выписки: 33

08.09.2022г. № КУВИ-001/2022-155640411

Кадастровый номер: 47:29:0793001:394

Сведения о характерных точках границы части (частей) земельного участка			
Учетный номер части: 47:29:0793001:394/10			
Система координат			

Номер точки	Координаты, м		Описание закрепления на местности	Средняя квадратичная погрешность определения координат характерных точек границ земельного участка, м
	X	Y		
1	2	3	4	5
1	276964.26	2189662.03	-	-
2	276954.61	2189648.77	-	-
3	276987.77	2189623.45	-	-
4	277028.76	2189599.12	-	-
5	277089.92	2189562.89	-	-
6	277147.84	2189528.46	-	-
7	277206.83	2189508.84	-	-
8	277264.52	2189489.64	-	-
9	277325.2	2189469.42	-	-
10	277372.59	2189453.33	-	-
11	277390.39	2189409.79	-	-
12	277409.57	2189364.08	-	-
13	277411.97	2189363.44	-	-
14	277422.9	2189387.11	-	-
15	277409.97	2189417.9	-	-
16	277388.56	2189470.3	-	-
17	277331.96	2189489.52	-	-
18	277271.22	2189509.75	-	-
19	277213.53	2189528.96	-	-
20	277156.7	2189547.86	-	-
21	277100.74	2189581.12	-	-
22	277039.56	2189617.36	-	-
23	276982.4	2189651.29	-	-
1	276964.26	2189662.03	-	-
1	277426.59	2189378.31	-	-
2	277419.09	2189361.49	-	-
3	277431.37	2189358.13	-	-

полное наименование должности	подпись	инициалы, фамилия
-------------------------------	---------	-------------------

М.П.

Земельный участок				
вид объекта недвижимости				
Лист № 11 раздела 4.2	Всего листов раздела 4.2: 11		Всего разделов: 7	
08.09.2022г. № КУВИ-001/2022-155640411				
Кадастровый номер:			47:29:0793001:394	
4	277432.06	2189365.28	-	-
1	277426.59	2189378.31	-	-

полное наименование должности	подпись	инициалы, фамилия

М.П.



ООО «ПОВОЛЖСКИЙ АРХЕОЛОГИЧЕСКИЙ ЦЕНТР»

тел. +7(906)151-55-53 e-mail: archeo_center@mail.ru

Утверждаю:

Директор

ООО «Поволжский археологический центр»

Жемков Е.О.



ДОКУМЕНТАЦИЯ,

содержащая результаты исследований

о наличии или отсутствии объектов культурного наследия на территории, предназначенной для проектирования и размещения объекта «Межпоселковый газопровод п. Володарское – д. Конезерье – д. Владычно – д. Заорешье – д. Голубково – д. Югостицы – д. Репьи – д. Наволок с отводами на д. Брод и д. Петровская горка Ленинградской области»

Археолог

ООО «Поволжский археологический центр»

Бельский С.В.

Саратов, 2023

АННОТАЦИЯ

В отчете представлены результаты научно-исследовательских работ по археологическому обследованию (разведке) участка территории, предназначенной для проектирования и размещения объекта «Межпоселковый газопровод п. Володарское – д. Конезерье – д. Владычно – д. Заорешье – д. Голубково – д. Югостицы – д. Репьи – д. Наволок с отводами на д. Брод и д. Петровская горка Ленинградской области», проходящего от пос. Володарское до дер. Наволок с отводами на д. Брод и Петровская Горка Лужского муниципального района Ленинградской области, к югу от г. Луга. Трасса обследования – узкая полоса длиной около 36 км и шириной до 20 м с отдельными уширениями. Работы проводились в июле 2023 г. на основании Открытого листа № 2713-2023 (срок действия 20.07.2023-30.06.2024), выданного на имя к.и.н. С.В. Бельского. В ходе обследования проводился натурный осмотр, фотографическая фиксация и шурфовка. На обследованной территории были заложены 36 разведочных шурфов площадью 1 м² каждый.

В результате проведенных изысканий установлено, что трасса обследования проходит в непосредственной близости от объекта культурного (археологического) наследия сопка «Петровская Горка 3», находящегося на западной окраине дер. Петровская Горка. Минимальное расстояние от границ отвода проектируемого объекта до границ территории объекта культурного (археологического) наследия сопка «Петровская Горка 3» составляет 4,52 м.

Работы по строительству объекта «Межпоселковый газопровод п. Володарское – д. Конезерье – д. Владычно – д. Заорешье – д. Голубково – д. Югостицы – д. Репьи – д. Наволок с отводами на д. Брод и д. Петровская горка Ленинградской области» могут нанести ущерб указанному выше объекту археологического наследия.

Требуется разработка раздела сохранения указанных ОК(А)Н в составе проектной документации по объекту «Межпоселковый газопровод п. Володарское – д. Конезерье – д. Владычно – д. Заорешье – д. Голубково – д. Югостицы – д. Репьи – д. Наволок с отводами на д. Брод и д. Петровская горка Ленинградской области», либо изменение прохождения трассы объекта таким образом, чтобы была исключена вероятность в том числе и случайного повреждения выше указанных ОК(А)Н.

Оглавление

АННОТАЦИЯ.....	1
ВВЕДЕНИЕ.....	3
ОБЩАЯ ФИЗИКО-ГЕОГРАФИЧЕСКАЯ И ИСТОРИКО-КУЛЬТУРНАЯ ХАРАКТЕРИСТИКА РАЙОНА РАБОТ.....	5
КРАТКАЯ ИСТОРИЯ ИЗУЧЕНИЯ РЕГИОНА	7
ОБЗОР И АНАЛИЗ КАРТОГРАФИЧЕСКИХ ИСТОЧНИКОВ	10
АРХЕОЛОГИЧЕСКИЕ ПАМЯТНИКИ В РАЙОНЕ УЧАСТКА ОБСЛЕДОВАНИЯ.....	11
МЕТОДИКА ИССЛЕДОВАНИЯ.....	13
СОВРЕМЕННОЕ СОСТОЯНИЕ УЧАСТКА ОБСЛЕДОВАНИЯ	15
ПОЛЕВОЕ АРХЕОЛОГИЧЕСКОЕ ОБСЛЕДОВАНИЕ	16
ЗАКЛЮЧЕНИЕ.....	33
АЛЬБОМ ИЛЛЮСТРАЦИЙ	35

ВВЕДЕНИЕ

В конце июля 2023 г. были проведены научно-исследовательские работы по археологическому обследованию (разведке) территории, предназначенной для проектирования и размещения объекта «Межпоселковый газопровод п. Володарское – д. Конезерье – д. Владычно – д. Заорешье – д. Голубково – д. Югостицы – д. Репьи – д. Наволок с отводами на д. Брод и д. Петровская горка Ленинградской области», спроектированного от пос. Володарское до дер. Наволок с отводами на д. Брод и Петровская Горка Лужского муниципального района Ленинградской области, к югу от г. Луга (илл. 1, 9–12).

Работы велись на основании Открытого листа № 2713-2023 (срок действия 20.07.2023-30.06.2024), выданного на имя к.и.н. С.В. Бельского.

Целью археологического обследования указанного участка являлось выявление на указанном земельном участке объектов культурного (археологического) наследия и объектов, обладающих признаками объектов культурного (археологического) наследия или установление факта их отсутствия в соответствии со ст. 30 и 45.1 ФЗ 73 «Об объектах культурного наследия народов Российской Федерации».

Заказчиком работ являлось ООО «ИПИГАЗ», финансирование осуществлялось по договору на выполнение научно-исследовательских работ № ПИР/2022-339 от 26.01.2023 г.

Методика работ определена Положением о порядке проведения археологических полевых работ и составления научной отчётной документации, утвержденным Бюро Отделения историко-филологических наук РАН, в редакции от 20 июня 2018 г. № 32.

До начала обследования участка были проведены архивно-библиографические изыскания с целью изучения сведений об объектах историко-культурного наследия на территории Лужского района Ленинградской области.

Согласно письму Комитета по сохранению культурного наследия Ленинградской области от 26.08.2022 г. № 01-09-5583/2022-0-1 испрашиваемая территория, расположенная по адресу «Межпоселковый газопровод п. Володарское – д. Конезерье – д. Владычно – д. Заорешье – д. Голубково – д. Югостицы – д. Репьи – д. Наволок с отводами на д. Брод и д. Петровская Горка Ленинградской области», находится вне зон охраны/защитных зон объектов культурного наследия. Испрашиваемая территория не относится к землям историко-культурного назначения, правовой режим которых регулируется земельным законодательством Российской Федерации и Федеральным законом № 73-ФЗ.

Сведения о проведенных историко-культурных исследованиях в отношении испрашиваемой территории в Комитете по сохранению культурного наследия Ленинградской области отсутствуют.

Цель исследований: определение наличия или отсутствия объектов археологического наследия либо объектов, обладающих признаками объекта археологического наследия, на земельных участках, землях лесного фонда или в границах водных объектов или их частей, подлежащих воздействию земляных, строительных, мелиоративных, хозяйственных и иных работ.

Задачи исследований:

- сплошное археологическое обследование полосы отвода проектируемого газопровода; выявление и обследование объектов археологического наследия (или установление факта их отсутствия);
- определение границ распространения, мощности и хронологии культурных напластований выявленных объектов археологического наследия (в случае их обнаружения);
- составление рекомендаций по охране выявленных объектов археологического наследия (в случае их обнаружения);
- передача сведений об объектах археологического наследия в государственный орган охраны культурного наследия Ленинградской области (в случае обнаружения);
- составление документации, обосновывающей наличие/отсутствие объектов археологического наследия на рассматриваемой территории;
- подготовка технического отчёта.

Археологические работы состояли из следующих этапов:

- 1) Подготовительные камеральные работы;
- 2) Полевые исследования;
- 3) Подготовка научно-технического отчета.

В ходе проведения полевого этапа работ проведено сплошное обследование участка, заложено 36 разведочных археологических шурфа. После фиксации все шурфы были рекультивированы. Зафиксирован 1 ранее выявленный объект культурного (археологического) наследия – сопка «Петровская Горка 3», выявленный Л.Н. Целепи при составлении археологической карты Санкт-Петербургской губернии в 1903 г. В 71 м от границы полосы обследования зафиксирован объект культурного наследия – монумент памяти Героя Советского Союза В.К. Пислегина.

ОБЩАЯ ФИЗИКО-ГЕОГРАФИЧЕСКАЯ И ИСТОРИКО-КУЛЬТУРНАЯ ХАРАКТЕРИСТИКА РАЙОНА РАБОТ

Территория современного административного Лужского района Ленинградской области характеризуется холмисто-равнинным рельефом, сформировавшимся в условиях Валдайского оледенения и последующего отступления ледника. Для этой территории характерна развитая гидросеть, многочисленные небольшие озера и болота. Район расположен в подзоне смешанных лесов южной части тайги, более половины территории района занято лесами.

Район проведения работ относится к бассейну верхнего течения реки Луги, одной из важнейших водных артерий Северо-Запада России. Она берет начало в Тесовских торфяниках северо-западнее Великого Новгорода и впадает в Лужскую губу Финского залива на территории современного Кингисеппского района Ленинградской области.

Территория южнее и восточнее города Луги является территорией ранней сельскохозяйственной освоенности, где практически сведены коренные леса и многочисленны пахотные и луговые угодья. Здесь распространены плодородные дерново-карбонатные почвы, уже в эпоху раннего средневековья привлекавшие земледельческое население. Памятниками средневекового аграрного освоения являются культурные слои средневековых поселений и связанные с ними погребальные памятники: сопки IX–X вв. и сменяющие их древнерусские курганы и жальники.

Имеющиеся здесь участки сосновых боров, как правило, связаны с распространением памятников другой археологической культуры эпохи раннего средневековья – Культуры псковских длинных курганов, для которой характерны приуроченные к берегам водоемов поселения со слабо выраженным культурным слоем и могильники с разнотипными насыпями, располагающиеся на возвышенных борových участках. Носители культуры псковских длинных курганов на позднем этапе существования этой культуры также влились в формирующуюся древнерусскую народность.

Бассейн реки Луги в эпоху средневековья входил в состав земель Великого Новгорода. Влияние этого крупного административного и экономического центра оказывало нивелирующее воздействие на окружающие территории, в результате чего к XII–XIII вв. культура Новгородской земли оказывается достаточно единообразна и представляет собой вариант средневековой русской культуры, характеризующийся лишь некоторыми локальными особенностями. Археологическим отражением этого процесса явилось распространение поселений с культурными слоями, содержащими характерную

древнерусскую круговую керамику, и связанных с ними курганных, курганно-жальничных и грунтовых кладбищ, захоронения на которых совершались согласно христианской традиции.

Преемственное развитие позднесредневековой русской культуры на Северо-Западе продолжалось вплоть до XVII–XVIII вв., когда масштабные исторические события (Смута, постоянные военные действия и вызванные ими миграции, возникновение и распространение экономических и политических отношений Нового времени, включая формирование Российской империи) существенно изменили весь жизненный уклад.

В 1777 г. на реке Луге именным указом императрицы Екатерины II основывается город Луга как административный центр соответствующего уезда («На реке Луге учредить новый город близ урочища, где река Вревка в Лугу впадает, наименовав оный город Луга»). Лужский уезд в XVIII–XIX вв. был территорией помещичьего землевладения, располагавшейся недалеко от столицы Российской империи. Такое его положение способствовало появлению в окрестностях города Луги многочисленных усадеб и церквей, построенных по проектам известных архитекторов, часть из которых в настоящее время является памятниками истории и культуры.

КРАТКАЯ ИСТОРИЯ ИЗУЧЕНИЯ РЕГИОНА

Территория Лужского (Лугского) уезда, а позднее – Лужского района попала в поле зрения археологов довольно рано.

Первые сведения об археологических памятниках этой территории, а также о проводившихся здесь полевых археологических исследованиях относятся к последним десятилетиям XIX в.; информацию о них обобщил А.А. Спицын в своем обозрении Санкт-Петербургской губернии¹.

В 1899–1901 гг. под руководством Н.К. Рериха собирались сведения для составления археологической карты Санкт-Петербургской губернии, куда вошли и данные по Лужскому уезду. Материалы сохранились в архиве Института истории материальной культуры РАН, в фонде Н.К. Рериха².

Масштабные работы по обследованию и учету археологических памятников Ленинградской области (в тогдашних ее административных границах) были проведены в 1927–1931 гг. Палеоэтнологическим отрядом ГАИМК под общим руководством П.П. Ефименко. Как и материалы археологической карты Н.К. Рериха, результаты этих работ не были опубликованы, но сохранились в архиве и долгое время были основным источником об археологических памятниках Северо-Запада. На современной территории Лужского района работали П.Н. Шульц, Г.П. Гроздилов, Н.Н. Чернягин³.

Следующий этап археологического изучения территории Лужского района начался в 1970-х гг. и продолжается по сей день. Из наиболее значительных работ следует назвать разведки и раскопки Г.С. Лебедева, В.И. Тимофеева, Ю.М. Лесмана, В.А. Лапшина, Н.И. Платоновой, Е.М. Колпакова, С.Л. Кузьмина, А.А. Селина, Е.Р. Михайловой, В.Ю. Соболева⁴.

¹ Спицын А.А. Обозрение некоторых губерний и областей России в археологическом отношении. IX. Санкт-Петербургская губерния // ЗРАО. 1897. Т.IX. Вып. 1–2. Новая серия. – С. 268–278.

² Рукописный архив ИИМК, ф.37. См.: д. 6 (Сведения о памятниках Лужского у. Петербургской губ. для составления археологической карты губернии), д. 7 (Л.Н. Целепи. К археологической карте Петербургской губ. Восточная часть Лужского у. Водская пятина), д. 8 (Л.Н. Целепи. К археологической карте Петербургской губ. Восточная часть Лужского у. Шелонская пятина).

³ Рукописный архив ИИМК, ф.2, дд. 90–99, 106, 107.

⁴ См., напр.: Лебедев Г.С. Археологические памятники Ленинградской области. Л.: 1977; Лебедев Г.С., Платонова Н.И., Лесман Ю.М. Археологическая карта Верхнего Полужья (вторая половина I – первая половина II тыс.) // Северная Русь и ее соседи. Л., 1982. С.45–49; Платонова Н.И. Укрепленные поселения Лужской волости // Материалы по археологии Новгородской земли, 1990. М., 1991. С. 68–88; Лесман Ю.М. Памятники культуры длинных курганов в Лужско-Оредежском междуречье // Новое в археологии Северо-Запада СССР. Л., 1985. С. 33–37; Тимофеев В.И. Новые находки мезолита и раннего неолита в Ленинградской области // Новое в археологии Северо-Запада СССР. Л., 1985. С.11–15; Кузьмин С.Л. Оредежские сопки // Население Ленинградской области: Материалы и исследования по истории и традиционной культуре СПб., 1992. С.16–26; Михайлова Е.Р. Вновь исследованные курганы с захоронениями времени христианизации Северной Руси // Вестник молодых ученых. Исторические науки. 1999. № 1(5). С.82–87; Михайлова Е.Р. Рапти–Наволоки II и

За это время в основном завершено первоначальное археологическое обследование территории, составлена ее археологическая карт, определены основные хронологические и культурные группы памятников, проведены раскопки на многих из них.

Окрестности города Луги и берега ближайших к Луге озер – Вревского, Черменецкого, Раковичского, Заклинского, Туровского и Нелайского обследовались археологами несколько раз:

- в 1927 г. П.Н. Шульцем и Г.П. Гроздиловым в рамках палеоэтнологического обследования Ленинградской области;

- в 1927 г. отдельные архитектурные объекты района (усадебные и церкви) обследовались и фотографировались Е.Н.Глезер;

- во второй половине 1970-х гг. Ю.М. Лесманом проводились широкомасштабные разведки археологических памятников эпохи раннего средневековья к востоку от гор. Луги;

- в середине 1980-х гг. разведочные обследования в Верхнем Полужье проводила Н.И. Платонова;

- во второй половине 1980-х гг. проверкой сохранности и фиксацией состояния археологических памятников региона занималась экспедиция под руководством Е.М. Колпакова;

- в эти же годы под руководством В.А. Лапшина была проведена большая работа по мониторингу и инвентаризации археологических памятников Ленинградской области, результатом которой стало издание «Археологической карты»;

- в конце 1980-х – 2000-х гг. проводились масштабные разведочные обследования указанного региона Северо-Западной Археологической экспедицией СПбГУ под руководством С.Л. Кузьмина;

- в 2003-2005 гг. С.А. Семеновым при проведении мониторинга объектов археологического наследия на территории Лужского района Ленинградской области⁵, кроме того, на протяжении 2015-2022 гг. сотрудниками ИИМК РАН под руководством С.А. Семенова и Ст.А. Васильева проводились работы по мониторингу археологических

Рапти–Наволок III // Археология и история Пскова и Псковской земли. Мат-лы науч. семинара. 1996–1999. Псков, 2000. С.193–196; Михайлова Е.Р. Комплекс памятников в урочище Колода близ д. Засобье (Лужский р-н Ленинградской обл.) // Исследования погребальных памятников на западе средневековой Новгородской земли. СПб., 2010. С. 81–108; Михайлова Е.Р. Раннесредневековое поселение на северном берегу озера Мерёво // Stratum Plus. 2013. № 5. С. 73–81; Селин А.А. Тесово (исторические исследования и археологические перспективы) // Ладога и ее соседи в эпоху средневековья. СПб., 2002. С.284–299

⁵ Лапшин В.А., Семенов С.А. Мониторинг и охранные мероприятия, проведенные ИИМК РАН на территории Ленинградской области в 2005–2009 гг. // Археологические памятники России: Охрана и мониторинг. Группа археологического мониторинга ИИМК РАН (2001–2010). СПб., 2012. С. 7–17.

памятников Ленинградской области и подготовке документации для включения их в Единый государственный реестр объектов культурного наследия.

- в 1996–1997 гг. Северо-Западной Археологической экспедицией под руководством Е.Р. Михайловой и В.Ю. Соболева были исследованы курганная группа Рапти-Наволоки II, часть курганов и участки культурного слоя в курганной группе Рапти-Наволоки III и поселениях Рапти-Наволоки VII и VIII, а в 2001–2002 гг. курганная группа Естомичи-I. На протяжении 1990-х – 2020-х гг. проводятся археологические обследования как в рамках обследования земельных участков, подлежащих хозяйственному освоению, так и в рамках работ над плановыми научными темами и исследованиями, посвященными изучению заселения региона в раннем средневековье и динамике культурно-исторических процессов, протекавших в Полужье в конце I – начале II тыс. н.э.

Усадьбы Лужского района на протяжении 1970-х – 1990-х гг. обследовались архитекторами, собиравшими исторические планы, материалы графической и фотофиксации исторических зданий и садово-парковых ансамблей, фиксируя их современное состояние⁶.

⁶ Н.В. Мурашова, Л.П. Мыслина. Дворянские усадьбы Санкт-Петербургской губернии. Лужский район. СПб., 2001.

ОБЗОР И АНАЛИЗ КАРТОГРАФИЧЕСКИХ ИСТОЧНИКОВ

Территория Лужского района, в отличие от пограничной со Швецией Ингерманландии, плохо освещена на ранних русских картах. Большинство из них дает только общее представление о местности, отражая лишь основные гидрографические объекты и наиболее крупные населенные пункты. Наиболее ранней более подробной картой, отражающей систему расселения в бывших Новгородских Шелонской и Водской пятинах являются карты из альбома «Собрание карт для путешествия её императорского величества в полу-ден-ный край России», составленного А. Вильбрехтом в 1787 г. (илл. 2).

Точность этой карты не дает возможности надежно привязать трассу обследования и позволяет проследить лишь историю заселения микрорегиона в целом и констатировать низкую вероятность открытия культурных напластований эпох Позднего Средневековья – Нового времени в пределах участка обследования. Это же относится ко всем картам вплоть начала XIX столетия, создававшимся на базе карт предшествующего времени (илл. 3).

Карты середины – второй половины XIX века (илл. 4-6) по качеству топографической съемки, количеству и точности отображаемой информации близки к современным. На всех подробных картах XIX столетия уже указаны деревни Наволок, Югостицы, Чайково, Голубково, Петровский Погост (совр. Петровская Горка), Владычно Конезерье, Люблино, Дремяцкой погост (повр. Пос. Володарское) окруженная угодьями. Лесные массивы фиксируются к югу и юго-востоку от них. Так же на картах показана сеть местных дорог, части которых наследуют трассы современных проселочных и полевых дорог.

Карты первой половины XX в. (илл. 7) демонстрируют сходную картину освоения территории, показывая уже практически современную систему расселения, сократившуюся после Второй Мировой войны. Стоит отметить, что карты Западного пограничного пространства и создававшиеся на их основе топографические карты РККА предвоенного времени снимались в масштабе 1:25 000, 1:50 000, 1:100 000 и 1:200 000. Первые два комплекта имеют очень хорошую детализацию местности, но, к сожалению, имеются в открытом доступе лишь отдельными листами, листы, накрывающие территорию участка обследования, выявить не удалось.

Участок обследования в силу масштаба картматериала показан лишь схематично; прохождение проектируемых трасс газопровода не может быть точно наложено и соотнесено с планами деревень (илл. 7).

Таким образом, исторический картографический материал не дает оснований предполагать выявление в пределах участка обследования культурных напластований поселений, датированных эпохой средневековья и позднее, однако необходимо учитывать, что большинство перечисленных выше деревень впервые упоминаются в поземельных описаниях, составленных московскими писцами в 1497-1501 гг. после присоединения земель Великого Новгорода к Москве.

АРХЕОЛОГИЧЕСКИЕ ПАМЯТНИКИ В РАЙОНЕ УЧАСТКА ОБСЛЕДОВАНИЯ

Непосредственно в районе территории обследования известно более 10 пунктов, в которых зафиксированы одиночные археологические объекты или комплексы археологических памятников (илл. 8).

1. **Одиночный курган Наволок 1**, находящийся в дер. Наволок, у здания школы, на второй террасе восточного берега оз. Черменецкое. Насыпь высотой 2 м, диам. 16 м. Локализуется в 520 м к северо-западу от начала трассы обследования;
2. **Сопка Чайково**, находящаяся в 0,2 км к югу от дер. Чайково, в 2 км от трассы обследования;
3. **КЖМ Голубково 1** (более 100 курганов и жальников), в 0,3 км к юго-востоку от д. Голубково, в 0,7 км от берега оз. Черменецкого, в роще, в 460 м к северо-востоку от трассы обследования.
4. **Курган Голубково 2** в 1 км к юго-востоку от дер. Голубково, у дороги в дер. Югостицы, в 3,3 км к северо-востоку от трассы обследования.
5. **Селище Голубково 3** в 0,25 км к югу от д. Голубково, к северо-востоку от КЖМ Голубково 1, в 0,75 км к северо-востоку участка обследования.
6. **Городище Петровская Горка 1** на береговом мысу оз. Черменецкое, в 0,6 км к востоку от отвода трассы обследования к дер. Петровская Горка.
7. **Селище Петровская Горка 2** к северо-востоку у подножия городища Петровская Горка 1, в 3 в 0,6 км к востоку от отвода трассы обследования к дер. Петровская Горка.
8. **Сопка Петровская Горка 3** в северной части д. Петровская Горка, у дороги в д. Бутковичи; в 4,52 м к востоку от трассы обследования отвода к дер. Петровская Горка;
9. **Сопка Петровская Горка 4** в 0,8 км к юго-западу от городища в д. Петровская Горка, у кладбища; в 0,47 км к югу от отвода трассы обследования к дер. Петровская Горка
10. **Городище Заорешье 1** на южной окраине дер. Заорешье, на восточном берегу оз. Врево, в 0,925 км к востоку от западной оконечности отвода участка обследования к дер. Заорешье;
11. **Жальничный могильник Заорешье 2** на площадке городища, 0,925 км к востоку от западной оконечности отвода участка обследования к дер. Заорешье.

12. **Селище Владычно - Конезерье** на поле, к востоку от слившихся деревень Владычно и Конезерье, в 0.55 км к юго-западу от западной оконечности отвода участка обследования к дер. Владычно.

13. **КЖМ Большое Конезерье 1** в 0,2 км к югу от южного берега оз. Врево, в 0.68 км к северу от трассы обследования.

14. **Грунтовый могильник Большое Конезерье 2** на восточной оконечности мыса при впадении р. Конезерка в оз. Врево, у школы, в 2 км к северу северо-западу от трассы обследования.

15. **Жальничный могильник Большое Конезерье 4** в 1.2 км к юго-западу от могильника Б.Конезерье 1, на поле. Обнаружен в 1978 г. В настоящее время на местности не локализуется.

16. **Селище Большое Конезерье 5** в восточной части деревни, в устье р. Конезерка, на низком пологом мысу левого берега, в 1.5 км к северу-западу от трассы обследования.

17. **Городище Большое Конезерье 6** в 1.5 км к северу-западу от деревни, на мысу западного берега оз. Врево, в урочище Священка, в 0.75 км к северу-востоку от трассы обследования.

18. **Селище Большое Конезерье 7** на поле, к востоку от городища Большое Конезерье 6, в 0.52 км к северу-востоку от трассы обследования.

19. **Культовый камень Большое Конезерье 8** камень «Пятница», в 0.6 км к северу-западу от городища, к западу от дороги Б. Конезерье – пос. Володарского, в 0.28 км к северу от трассы обследования.

20. **Курган Люблино** в пос. Володарского, в 0.25 км от бывш. усадьбы Люблино, на огородах, в 2.6 км к северу и 3 км к востоку от восточной оконечности трассы обследования.

21. **Часовня и каменный крест** в пос. Володарского (Люблино). Каменный крест во вновь отстроенной часовне, в 3.2 км к северу-востоку от оконечности трассы обследования.

Анализ распространения ближайших к району обследования археологических памятников дает основание предполагать выявление в пределах участка обследования и в его ближайших окрестностях погребальных памятников, датируемые эпохой раннего средневековья и погребальных и поселенческих памятников более позднего времени. Большинство выявленных к моменту начала обследования археологические памятников находятся на удалении более 0.2 км от трассы обследования (илл. 8) и не попадают в зону влияния строительно-монтажных работ при реализации проекта «Межпоселковый газопровод п. Володарское – д. Конезерье – д. Владычно – д. Заорешье – д. Голубково – д. Югостицы – д. Репьи – д. Наволок с отводами на д. Брод и д. Петровская горка Ленинградской области», за исключением сопки у дер Петровская Горка 3, попадающей в трассу обследования.

МЕТОДИКА ИССЛЕДОВАНИЯ

Методика работ соответствовала требованиям действующего «Положения о порядке проведения археологических полевых работ и составления научной отчётной документации», утвержденного постановлением Бюро Отделения историко-филологических наук РАН от 20 июня 2018 г. № 32.

Исследования проводились в три этапа.

Первый включал в себя формирование схемы маршрута поездок и графика проведения работ, поиск, исследование и анализ архивных (в том числе картографических) и библиографических материалов (включая данные мониторинга и инвентаризации объектов культурного наследия) с целью обобщения информации о наличии известных археологических объектов на обследуемой территории, а также о проведении археологических исследований в ближайшей округе. Кроме того, оценивалась вероятность местонахождения на отдельных участках обследуемой территории не выявленных ранее археологических памятников.

В ходе второго этапа проводились полевые исследования, включавшие в себя пешую разведку, визуальное обследование территории, поиск подъемного материала, шурфовку и зачистку обнажений. С целью выявления памятников археологии было произведено сплошное пешее визуальное обследование полосы отвода проектируемого газопровода и прилегающей к ней территории (в зависимости от ландшафтных условий) с осмотром почвенных обнажений (кратовин, грунтовых дорог, выворотней упавших деревьев, обрывов берегов и т.п.) и поиском подъемного материала (фрагментов костей, керамики, кремневых отщепов и пр.), а также других признаков объектов археологического наследия. На распаханых либо задернованных участках производился сплошной поиск подъемного материала.

Выполнена фотографическая фиксация обследованной территории, сделанная с таким расчетом, чтобы фотоснимки наиболее полно и точно передавали особенности рельефа и общую топографическую ситуацию обследованной местности (*илл. 9-12*). Визуальное обследование территории сопровождалось подробной дневниковой фиксацией участка, его ландшафтных особенностей и имеющихся обнажений.

На задернованных участках, в местах наиболее вероятного местонахождения древних памятников, в соответствии с «Положением...», производилась закладка разведочных шурфов для поиска культурного слоя (*илл. 9-12*). Шурфы имели размеры 1×1 м и были ориентированы по сторонам света. За репер (0) принимался северо-западный угол (дневная поверхность) шурфа. Разборка напластований каждого шурфа производилась вручную,

лопатами, методом горизонтальных зачисток, по пластам толщиной 0,1 м, а в случае выявления четко выраженной горизонтальной стратиграфии, послойно, с фото и графической фиксацией по мере необходимости. Расчистка объектов и пятен, переборка грунта велись при помощи ножей и пикировок. Для выявления структуры плотных поверхностей и удаления грунта в стесненных условиях при расчистке использовались щетки, кисти и совки. С целью дополнительной проверки материк в одном из углов шурфа зондировался при помощи контрольного прокопа. Производилась фотофиксация одной из стенок выбранного шурфа. После завершения фиксации осуществлена рекультивация всех шурфов.

Всего в ходе полевых исследований заложено 36 разведочных шурфов (общая площадь – 36 м²). Все разведочные шурфы были обозначены на плане разведочного обследования (илл. 9-12), документированы дневниковыми описаниями и фотосъемкой. Местоположение шурфов и точек фотофиксации определялось при помощи приборов глобального позиционирования (система координат Datum WGS 84).

Участок обследован полностью, зафиксирован 1 ранее выявленный объект культурного (археологического) наследия – сопка «Петровская Горка 3», выявленный Л.Н. Целепи при составлении археологической карты Санкт-Петербургской губернии в 1903 г. Позднее памятник осматривался сотрудниками экспедиции по Палеоэтнологическому обследованию Ленинградской области в 1927 г., а после Второй Мировой войны Г.С. Лебедевым при проведении разведочных обследований Лужского района Ленинградской области в 1970 г. Памятник находится на краю пахотного поля и сильно пострадал от хозяйственной деятельности: насыпь сильно распахана, едва заметна на поверхности. Фиксируемая высота объекта не превышает 0.5 м при диаметре около 20 м.

В разведочных, заложенных в трассе прохождения спроектированного газопровода, в археологических шурфах прослежена сходная стратиграфическая картина: под слоем дерна и подстилающим его слоем пахоты или лесной почвы прослежен материк – археологически стерильный, плотный суглинок без следов человеческой деятельности. Археологической шурфовкой пройдены все послеледниковые отложения, в которых потенциально можно было бы ожидать обнаружения признаков объектов археологического наследия.

В 71 м от границы полосы обследования зафиксирован объект культурного наследия – монумент памяти Героя Советского Союза В.К. Пислегина.

СОВРЕМЕННОЕ СОСТОЯНИЕ УЧАСТКА ОБСЛЕДОВАНИЯ

Участок обследования расположен в центральной части Лужского района Ленинградской области, на территории Скребловского сельского поселения, к югу от г. Луги.

Он представляет собой узкую полосу длиной около 36 км и шириной до 10 м с отдельными уширениями и технологическими площадками, на которой спроектировано прохождение трассы объекта «Межпоселковый газопровод п. Володарское – д. Конезерье – д. Владычно – д. Заорешье – д. Голубково – д. Югостицы – д. Репьи – д. Наволок с отводами на д. Брод и д. Петровская горка Ленинградской области».

Местность в районе трассы обследования ровная, плоская, преимущественно трасса проходит по зарастающим невозделываемым и обрабатываем полям, пересеченным мелиоративными канавами, в северной и центральной частях – по смешанному лесу. Описание участка обследования ведется с северной части, от дер. Наволок, далее на юг вдоль восточного берега оз. Черменецкого с отводами на дер. Репьи и Югостицы, далее на юго-восток – юго-запад и северо-восток огибая южную оконечность Черменецкого оз., и далее на юго-восток к дер. Заозерье и берегу оз. Врево, с отводом к дер. Петровская Горка и отводом к дер. Брод. Трасса проходит за восточными и южными околицами деревень Владычно и Большое Конезерье огибая южную оконечность оз. Врево, сворачивает на восток вдоль кромки леса и поворачивает на север к пос. Володарского - точке врезки в существующий газопровод (илл. 1, 9-12).

Границы участка обследования (прохождения трассы газопровода) на местности не обозначена.

ПОЛЕВОЕ АРХЕОЛОГИЧЕСКОЕ ОБСЛЕДОВАНИЕ

Рассматриваемый участок обследования – преимущественно ровный, в центральной и западной части открытый, в восточной залесенный, сухой. В ходе визуального обследования в пределах территории обследования зафиксирован 1 объект, обладающих признаками объектов культурного наследия – сопка Петровская Горка 3. В соответствии с техническим заданием в границах трассы обследования было заложено 36 разведочных шурфов размерами 1x1 м, ориентированные по сторонам света.

Описание трассы обследования начинается с ее северной части. Трасса обследования начинается за юго-восточной окраиной дер. Наволок, проходит вдоль северной границы яблоневых садов, на этом отрезке расположены точки фотофиксации⁷ 1 – 4 (илл. 9, 13-15, 26-29) и заложены шурфы 1 – 4.

Шурф № 1 был заложен в северной части участка обследования, на краю поля, в створе прохождения трассы обследования (илл. 9, 17-20).

Географические координаты шурфа 58.59923600СШ 29.99747400 ВД.

В шурфе прослежена следующая стратиграфия:

- дерн и слой пахоты (серо-коричневый суглинок, насыщенный корнями) суммарной мощностью до 32 см;
- ниже залегал материк – плотный, коричневый суглинок со следами распашки на поверхности.

Общая глубина шурфа с контрольным прокопом материка составила 50 см.

Артефактов и/или признаков археологического культурного слоя в шурфе не выявлено. После исследования место шурфа было рекультивировано (илл. 20).

Шурф № 2 был заложен в северной части участка обследования, на краю поля, в створе прохождения трассы обследования, в 655 м к юго-востоку от шурфа № 1 (илл. 9, 21-25).

Географические координаты шурфа 58.59674900 СШ 30.00769500 ВД.

В шурфе прослежена следующая стратиграфия:

- дерн и слой пахоты (серо-коричневый суглинок, насыщенный мелкими камнями) суммарной мощностью до 30 см;
- ниже залегал материк – плотный, коричневый суглинок.

Общая глубина шурфа с контрольным прокопом материка составила 50 см.

Артефактов и/или признаков археологического культурного слоя в шурфе не выявлено. После исследования место шурфа было рекультивировано (илл. 25).

⁷ Далее в тексте и на карте илл. 8, 9 – ТФ.

Шурф № 3 был заложен в северной части участка обследования, на краю поля, в створе прохождения трассы обследования, в 707 м к юго-востоку от шурфа № 2 (*илл. 9, 31-35*).

Географические координаты шурфа 58.59324300 СШ 30.01784200 ВД.

В шурфе прослежена следующая стратиграфия:

- дерн и слой пахоты (серо-коричневый суглинок, насыщенный мелкими камнями) суммарной мощностью до 20 см;

ниже залегал материк – плотный, коричневый суглинок.

Общая глубина шурфа с контрольным прокопом материка составила 40 см.

Артефактов и/или признаков археологического культурного слоя в шурфе не выявлено.

После исследования место шурфа было рекультивировано (*илл. 35*).

Далее трасса обследования сворачивает на юг, проходя по смешанному лесу (*илл. 9*). На этом отрезке трассы (ТФ 5-24 – *илл. 35-40, 46-50, 56-62, 68-72, 89-92, 98-103*) заложены шурфы 4-6, 8, 9), от основной трассы отходит отвод в западном направлении до юго-восточной окраины дер. Репьи (ТФ 16-19 – *илл. 9, 70, 71, 73-76, 82, 83*), в трассе которого заложен шурф 7.

Шурф № 4 был заложен в северной части участка обследования, в лиственном лесу, в створе прохождения трассы обследования, в 860 м к югу от шурфа № 3 (*илл. 9, 41-25*).

Географические координаты шурфа 58.58566700 СШ 30.01494000 ВД.

В шурфе прослежена следующая стратиграфия:

- дерн и слой лесной почвы (серо-коричневая супесь, насыщенная корнями) суммарной мощностью до 30 см;

ниже залегал материк – плотный, желтоватый суглинок.

Общая глубина шурфа с контрольным прокопом материка составила 50 см

Артефактов и/или признаков археологического культурного слоя в шурфе не выявлено.

После исследования место шурфа было рекультивировано (*илл. 45*).

Шурф № 5 был заложен в северной части участка обследования, в лиственном лесу, на поляне, в створе прохождения трассы обследования, в 1.195 м к югу от шурфа № 4 (*илл. 9, 51-55*).

Географические координаты шурфа 58.57490500 СШ 30.01549800 ВД.

В шурфе прослежена следующая стратиграфия:

- дерн и слой лесной почвы (темная супесь) суммарной мощностью до 20 см;
ниже залегал материк – плотный, серо-желтая супесь.

Общая глубина шурфа с контрольным прокопом материка составила 50 см
Артефактов и/или признаков археологического культурного слоя в шурфе не выявлено.
После исследования место шурфа было рекультивировано (илл. 55).

Шурф № 6 был заложен в северной части участка обследования, в лиственном лесу, в створе прохождения трассы обследования, в 689 м к югу от шурфа № 5 (илл. 9, 63-67).

Географические координаты шурфа 58.56892600 СШ 30.01876700 ВД.

В шурфе прослежена следующая стратиграфия:

- дерн и слой лесной почвы (темно-коричневый суглинок) суммарной мощностью до 30 см;
ниже залегал материк – плотный, желтовато-серый суглинок.

Общая глубина шурфа с контрольным прокопом материка составила 50 см
Артефактов и/или признаков археологического культурного слоя в шурфе не выявлено.
После исследования место шурфа было рекультивировано (илл. 67).

Шурф № 7 был заложен в центральной части отрезка трассы обследования, идущего к дер. Репьи (ТФ 16-19 – илл. 70-76, 82, 83), на поле, в створе прохождения трассы обследования, в 803 м к западу от шурфа № 6 (илл. 9, 77-81).

Географические координаты шурфа 58.56921100 СШ 30.00497300 ВД.

В шурфе прослежена следующая стратиграфия:

- дерн и слой пахоты (почти черный суглинок, оторфованный в нижней части и с прослойкой чистой материковой глины в средней части) суммарной мощностью до 40 см;
ниже залегал материк – плотный, серый суглинок.

В южной части шурфа прослежена яма, заполненная слоем, аналогичным слою пахоты, занимавшая всю южную часть шурфа. В яме глубиной около 25 см была открыта керамическая труба (илл. 79).

Общая глубина шурфа с контрольным прокопом материка составила 60 см
Артефактов и/или признаков археологического культурного слоя в шурфе не выявлено.
После исследования место шурфа было рекультивировано (илл. 81).

Шурф № 8 был заложен в северной части участка обследования, на краю поля, в створе прохождения трассы обследования, в 1.55 км к югу от шурфа № 6 и в 1.55 км к юго-востоку

от шурфа № 7 (илл. 9, 84-88).

Географические координаты шурфа 58.56324800 СШ 30.01995000 ВД.

В шурфе прослежена следующая стратиграфия:

- дерн и слой пахоты (темно-коричневая супесь) суммарной мощностью до 20 см;
ниже залегал материк – плотный, светлый желтовато-серый суглинок.

Общая глубина шурфа с контрольным прокопом материка составила 45 см

Артефактов и/или признаков археологического культурного слоя в шурфе не выявлено.

После исследования место шурфа было рекультивировано (илл. 88).

Шурф № 9 был заложен в северной части участка обследования, на краю заброшенного поля, в створе прохождения трассы обследования, в 1.11 км к юго-западу от шурфа № 9 (илл. 9, 93-97).

Географические координаты шурфа 58.55505300 СШ 30.02154000 ВД.

В шурфе прослежена следующая стратиграфия:

- дерн и слой пахоты (серо-коричневая супесь) суммарной мощностью до 25 см;
ниже залегал материк – плотный, пестрый желтовато-серый суглинок.

Общая глубина шурфа с контрольным прокопом материка составила 50 см

Артефактов и/или признаков археологического культурного слоя в шурфе не выявлено.

После исследования место шурфа было рекультивировано (илл. 97).

Далее трасса обследования обходит с востока и юга дер. Югостицы и выходит к а/д общего пользования 41К-144, на этом отрезке заложен шурф 10 и точки фотофиксации 24-29 (илл. 102-111). В 71 м северо-западнее трассы расположен монумент памяти Героя Советского Союза В.К. Пислегина (ТФ 106, 107).

Шурф № 10 был заложен в восточной части участка обследования, на поле, в створе прохождения трассы обследования. В 640 м к юго-востоку от шурфа № 10 (илл. 9, 10, 112-116).

Географические координаты шурфа 58.54801400 СШ 30.00779500 ВД.

В шурфе прослежена следующая стратиграфия:

- слой пахоты (серо-коричневая супесь) суммарной мощностью до 20 см;
ниже залегал материк – плотная серая супесь, насыщенная щебнем.

Общая глубина шурфа с контрольным прокопом материка составила 50 см

Артефактов и/или признаков археологического культурного слоя в шурфе не выявлено. После исследования место шурфа было рекультивировано (илл. 116).

Трасса обследования проходит вдоль автодороги 41К-144 в юго-восточном направлении около 1.65 км, на этом отрезке заложены шурфы 11 и 12 (ТФ 29-33 – илл. 117-120, 126-129, 135-137) поворачивает на юго-запад и через около 540 м поворачивает на северо-запад.

Шурф № 11 был заложен в восточной части участка обследования, на опушке, в створе прохождения трассы обследования, в 925 м к юго-востоку от шурфа № 11 (илл. 10, 121-125).

Географические координаты шурфа 58.54283000 СШ 30.01307800 ВД.

В шурфе прослежена следующая стратиграфия:

- дерн и слой лесной почвы (коричневая супесь) суммарной мощностью до 25 см;

ниже залегал материк – плотная коричневая супесь с гранитными валунами среднего размера.

Общая глубина шурфа с контрольным прокопом материка составила 50 см

Артефактов и/или признаков археологического культурного слоя в шурфе не выявлено. После исследования место шурфа было рекультивировано (илл. 125).

Шурф № 12 был заложен в восточной части участка обследования, в лесу, у края поля, в створе прохождения трассы обследования, в 682 м к юго-западу от шурфа № 12 (илл. 9, 103-134).

Географические координаты шурфа 58.53576100 СШ 30.02143700 ВД.

В шурфе прослежена следующая стратиграфия:

- дерн и слой пахоты (серо-коричневая супесь) суммарной мощностью до 40 см;

ниже залегал материк – плотный, пестрый коричневатого-серый суглинок.

Общая глубина шурфа с контрольным прокопом материка составила 65 см

Артефактов и/или признаков археологического культурного слоя в шурфе не выявлено. После исследования место шурфа было рекультивировано (илл. 134).

В северо-западном направлении трасса обследования проходит около 5 км, снова выходя к автодороге 41К-144 на участке между дер. Петровская Горка и Заорешье. На этом отрезке трассы заложены шурфы 13-17 (ТФ 34-44 – илл. 10, 137, 143-146, 152, 153, 159, 160, 166, 172-180).

Шурф № 13 был заложен в восточной части участка обследования, в лиственном лесу, в створе

прохождения трассы обследования, в 929 м к северо-западу от шурфа № 13 (*илл. 10, 138-142*).

Географические координаты шурфа 58.53386200 СШ 30.01024000 ВД.

В шурфе прослежена следующая стратиграфия:

- дерн и слой лесной почвы (желтовато-серый суглинок) суммарной мощностью до 20 см;
ниже залегал материк – плотный, пестрый желто-серый суглинок.

Общая глубина шурфа с контрольным прокопом материка составила 45 см

Артефактов и/или признаков археологического культурного слоя в шурфе не выявлено.

После исследования место шурфа было рекультивировано (*илл. 142*).

Шурф № 14 был заложен в восточной части участка обследования, в лиственном лесу, в створе прохождения трассы обследования, (*илл. 10, 147-151*).

Географические координаты шурфа 58.53803700 СШ 29.99645100 ВД.

В шурфе прослежена следующая стратиграфия:

- дерн и слой лесной почвы (темный, почти черный суглинок) суммарной мощностью до 30 см;

ниже залегал материк – плотный, пестрый желто-серый суглинок.

Общая глубина шурфа с контрольным прокопом материка составила 50 см

Артефактов и/или признаков археологического культурного слоя в шурфе не выявлено.

После исследования место шурфа было рекультивировано (*илл. 151*).

Шурф № 15 был заложен в восточной части участка обследования, в лиственном лесу, в створе прохождения трассы обследования, в 1.01 км к северо-западу от шурфа № 14 (*илл. 10, 154-158*).

Географические координаты шурфа 58.54094800 СШ 29.97838100 ВД.

В шурфе прослежена следующая стратиграфия:

- дерн и слой лесной почвы (темный, почти черный суглинок) суммарной мощностью до 25 см;

ниже залегал материк – плотный, пестрый желто-серый суглинок со следами корней.

Общая глубина шурфа с контрольным прокопом материка составила 40 см

Артефактов и/или признаков археологического культурного слоя в шурфе не выявлено.

После исследования место шурфа было рекультивировано (*илл. 158*).

Шурф № 16 был заложен в восточной части участка обследования, в лиственном лесу, в

створе прохождения трассы обследования, в 1.004 км к северо-западу от шурфа № 15 (*илл. 10, 161-165*).

Географические координаты шурфа 58.54701700 СШ 29.96539800 ВД.

В шурфе прослежена следующая стратиграфия:

- дерн и слой лесной почвы (темный, почти черный суглинок) суммарной мощностью до 30 см, в шурфе открыта яма от корней росшего на этом месте дерева;

ниже залегал материк – плотный, пестрый желто-серый суглинок со следами корней.

Общая глубина шурфа с контрольным прокопом материка составила 70 см

Артефактов и/или признаков археологического культурного слоя в шурфе не выявлено.

После исследования место шурфа было рекультивировано (*илл. 165*).

Шурф № 17 был заложен в восточной части участка обследования, в заброшенном поле, в створе прохождения трассы обследования, в 765 м к северо-востоку от шурфа № 16 (*илл. 10, 167-171*).

Географические координаты шурфа 58.55040400 СШ 29.95397600 ВД.

В шурфе прослежена следующая стратиграфия:

- дерн и слой пахоты (коричневый суглинок) суммарной мощностью до 30 см;

ниже залегал материк – плотный, коричневатого-серый суглинок с большой примесью щебня.

Общая глубина шурфа с контрольным прокопом материка составила 50 см

Артефактов и/или признаков археологического культурного слоя в шурфе не выявлено.

После исследования место шурфа было рекультивировано (*илл. 171*).

От места выхода трассы к а/д 41К-144 она поворачивает вдоль дороги на юго-запад и проходит до восточной окраины дер. Зарешье. От описанного выше точки выхода трассы к а/д 41К-144 начинается отвод на северо-запад к дер. Голубково и Петровская Горка.

Отвод на дер. Петровская Горка длиной около 2.2 км идет в северо-восточном направлении, на этом отрезке заложены шурфы 18 и 19 и ТФ 44-52 (*илл. 178-182, 188-202*).

Шурф № 18 был заложен в восточной части участка обследования, в поле, в створе прохождения трассы обследования, в 896 м к северо-западу от шурфа № 17 (*илл. 10, 183-187*).

Географические координаты шурфа 58.55690300 СШ 29.94488500 ВД.

В шурфе прослежена следующая стратиграфия:

- дерн и слой пахоты (коричневый суглинок менее интенсивно окрашенный в нижней части слоя) суммарной мощностью до 25 см;

ниже залегал материк – плотный, коричневатого-серый суглинок.

Общая глубина шурфа с контрольным прокопом материка составила 45 см. Артефактов и/или признаков археологического культурного слоя в шурфе не выявлено. После исследования место шурфа было рекультивировано (илл. 187).

Шурф № 19 был заложен в восточной части участка обследования, в заброшенном поле на южной окраине дер. Петровская Горка, в створе прохождения трассы обследования, в 1.04 м к северо-востоку от шурфа № 18 (илл. 10, 203-207).

Географические координаты шурфа 58.56316400 СШ 29.95832900 ВД.

В шурфе прослежена следующая стратиграфия:

- дерн и слой пахоты (темно-коричневый суглинок) суммарной мощностью до 20 см; ниже залегал материк – плотный, коричневатого-серый суглинок.

Общая глубина шурфа с контрольным прокопом материка составила 50 см. Артефактов и/или признаков археологического культурного слоя в шурфе не выявлено. После исследования место шурфа было рекультивировано (илл. 207).

На отрезке от поворота трассы обследования на юго-восток до отвода на дер. Брод (ТФ 44, 53-55 – илл. 178-180, 208, 209, 215-219) заложен шурф 20.

Шурф № 20 был заложен в восточной части участка обследования, в поле, в створе прохождения трассы обследования, в 955 м к юго-западу от шурфа № 18 (илл. 10, 210-214).

Географические координаты шурфа 58.55008900 СШ 29.93470500 ВД.

В шурфе прослежена следующая стратиграфия:

- дерн и слой пахоты (темно-коричневый суглинок) суммарной мощностью до 25 см; ниже залегал материк – плотный, коричневатого-желтый суглинок.

Общая глубина шурфа с контрольным прокопом материка составила 50 см. Артефактов и/или признаков археологического культурного слоя в шурфе не выявлено. После исследования место шурфа было рекультивировано (илл. 214).

Отрезок трассы обследования на дер. Брод проходит вдоль местной дороги по полям, поворачивает на север к дороге Брод – Бутковичи и идет вдоль нее на запад до дер. Брод. На этом отрезке трассы (ТФ 55-64 – илл. 217-231, 237-239, 245-247) заложены шурфы 21 и 22.

Шурф № 21 был заложен в центральной части участка обследования, в поле, в створе прохождения трассы обследования, в 2.301 м к северо-западу от шурфа № 18 (*илл. 11, 232-236*).

Географические координаты шурфа 58.56340100 СШ 29.90719800 ВД.

В шурфе прослежена следующая стратиграфия:

- дерн и слой пахоты (коричневый суглинок более светлый в предматериковой части) суммарной мощностью до 40 см;

ниже залегал материк – плотный, пятнистый коричневато-желтый суглинок.

Общая глубина шурфа с контрольным прокопом материка составила 50 см

Артефактов и/или признаков археологического культурного слоя в шурфе не выявлено.

После исследования место шурфа было рекультивировано (*илл. 236*).

Шурф № 22 был заложен в центральной части участка обследования, на краю поля, в створе прохождения трассы обследования, в 740 м к северо-западу от шурфа № 21 (*илл. 11, 240-244*).

Географические координаты шурфа 58.56506400 СШ 29.89477800 ВД.

В шурфе прослежена следующая стратиграфия:

- дерн и слой пахоты (светлый коричневый суглинок) суммарной мощностью до 30 см;

ниже залегал материк – плотный, коричневато-желтый суглинок со следами распашки.

Общая глубина шурфа с контрольным прокопом материка составила 50 см

Артефактов и/или признаков археологического культурного слоя в шурфе не выявлено.

После исследования место шурфа было рекультивировано (*илл. 244*).

На отрезке от поворота на дер. Брод до восточной окраины дер. Заорешье (ТФ 65-69 – *илл. 248, 249, 255-260*) были заложены шурфы 23 и 24.

Шурф № 23 был заложен в центральной части участка обследования, на краю поля, в створе прохождения трассы обследования, в 1.025 км к юго-западу от шурфа № 20 (*илл. 11, 250-254*).

Географические координаты шурфа 58.54433200 СШ 29.92096800 ВД.

В шурфе прослежена следующая стратиграфия:

- дерн и слой пахоты (коричневый суглинок) суммарной мощностью до 35 см;

ниже залегал материк – плотный, светлый серо-желтый суглинок со следами распашки.

Общая глубина шурфа с контрольным прокопом материка составила 65 см
Артефактов и/или признаков археологического культурного слоя в шурфе не выявлено.
После исследования место шурфа было рекультивировано (илл. 254).

Шурф № 24 был заложен в центральной части участка обследования, на краю поля, в створе прохождения трассы обследования, в 1.055 м к юго-западу от шурфа № 23 (илл. 10, 261-265).

Географические координаты шурфа 58.53846400 СШ 29.90670800 ВД.

В шурфе прослежена следующая стратиграфия:

- дерн и слой пахоты (светлый коричневый суглинок) суммарной мощностью до 25 см;
ниже залегал материк – плотный, коричневатого-желтый суглинок со следами распашки.

Общая глубина шурфа с контрольным прокопом материка составила 50 см
Артефактов и/или признаков археологического культурного слоя в шурфе не выявлено.
После исследования место шурфа было рекультивировано (илл. 265).

На отрезке отвода к юго-восточной окраине дер. Заорешье (ТФ 70 – илл. 271, 272), в месте его окончания был заложен шурф 25.

Шурф № 25 был заложен в центральной части участка обследования, на краю поля, в створе прохождения трассы обследования, в 479 м к юго-западу от шурфа № 24 (илл. 11, 266-270).

Географические координаты шурфа 58.53499100 СШ 29.90185100 ВД.

В шурфе прослежена следующая стратиграфия:

- дерн и слой пахоты (светлый коричневый суглинок) суммарной мощностью до 25 см;
ниже залегал материк – плотный, пятнистый коричневатого-желтый суглинок со следами корней и распашки.

Общая глубина шурфа с контрольным прокопом материка составила 50 см
Артефактов и/или признаков археологического культурного слоя в шурфе не выявлено.
После исследования место шурфа было рекультивировано (илл. 270).

От восточной окраины дер. Заорешье трасса обследования следует в общем направлении на юго-восток, проходя по мелиорированным полям; в этой части трассы спроектирован отвод к восточной окраине дер. Владычно. Далее трасса проложена в том же направлении к а/д 41К-685, пересекает ее, следуя в юго-западном направлении 1.75 км, пересекает

местную дорогу из Большого Конезерья в Хвошно (ТФ 71- 76, 79-82 – илл. 11, 12, 273, 274, 280-283, 289-291, 300, 306-310). На этом отрезке заложены шурфы 26, 27, 29.

Шурф № 26 был заложен в центральной части участка обследования, на краю поля, в створе прохождения трассы обследования, в 1.598 км к юго-юго-западу от шурфа № 24 и 1.393 м к юго-востоку от шурфа № 25 (илл. 11, 12, 275-279).

Географические координаты шурфа 58.52506000 СШ 29.91649200 ВД.

В шурфе прослежена следующая стратиграфия:

- дерн и слой пахоты (светлая коричневая супесь) суммарной мощностью до 30 см;
ниже залегал материк – плотная, коричневато-желтая супесь со следами корней.

Общая глубина шурфа с контрольным прокопом материка составила 50 см

Артефактов и/или признаков археологического культурного слоя в шурфе не выявлено.

После исследования место шурфа было рекультивировано (илл. 279).

Шурф № 27 был заложен в центральной части участка обследования, на краю поля, в створе прохождения трассы обследования, в 864 м к югу от шурфа № 27 (илл. 11, 12, 284-288).

Географические координаты шурфа 58.51971600 СШ 29.92959300 ВД.

В шурфе прослежена следующая стратиграфия:

- дерн и слой пахоты (темно-коричневый суглинок) суммарной мощностью до 40 см;
ниже залегал материк – очень плотный, пятнистый коричневато-желтый суглинок со следами корней.

Общая глубина шурфа с контрольным прокопом материка составила 50 см

Артефактов и/или признаков археологического культурного слоя в шурфе не выявлено.

После исследования место шурфа было рекультивировано (илл. 288).

Шурф № 29 был заложен в центральной части участка обследования, на краю поля, в створе прохождения трассы обследования, в 545 м к юго-востоку от шурфа № 28 (илл. 12, 301-305).

Географические координаты шурфа 58.50954200 СШ 29.94098800 ВД.

В шурфе прослежена следующая стратиграфия:

- дерн и слой пахоты (светлый коричневый суглинок светлеющий по мере приближения к уровню материка) суммарной мощностью до 40 см;

ниже залегал материк – плотный, пятнистый коричневато-желтый суглинок со следами

корней и распашки.

Общая глубина шурфа с контрольным прокопом материка составила 60 см
Артефактов и/или признаков археологического культурного слоя в шурфе не выявлено.
После исследования место шурфа было рекультивировано (илл. 305).

На отрезке отвода трассы к дер. Владычно (ТФ 77, 78 – илл. 11, 12, 297-299) заложен шурф 28.

Шурф № 28 был заложен в центральной части участка обследования, на краю поля, в створе прохождения трассы обследования, в 890 м к югу от шурфа № 27 (илл. 12, 292-296).

Географические координаты шурфа 58.51196500 СШ 29.93285800 ВД.

В шурфе прослежена следующая стратиграфия:

- дерн и слой пахоты (светлый коричневый суглинок) суммарной мощностью до 20 см;
ниже залегал материк – плотный, насыщенный щебнем коричневый суглинок.

Общая глубина шурфа с контрольным прокопом материка составила 40 см
Артефактов и/или признаков археологического культурного слоя в шурфе не выявлено.
После исследования место шурфа было рекультивировано (илл. 296).

Далее трасса обследования поворачивает на юго-запад, проходит по полям, обходя дер. Большое Конезерье до ее юго-западной окраины. На этом отрезке (ТФ 83-90 – илл. 310, 316-321, 327-332) заложены шурфы 30 и 31.

Шурф № 30 был заложен в южной части участка обследования, на поле, в створе прохождения трассы обследования, в 676 м к югу от шурфа № 29 (илл. 12, 311-315).

Географические координаты шурфа 58.50348900 СШ 29.94199200 ВД.

В шурфе прослежена следующая стратиграфия:

- дерн и слой пахоты (коричневый суглинок) суммарной мощностью до 20 см;
ниже залегал материк – плотный коричневый суглинок со следами распашки.

Общая глубина шурфа с контрольным прокопом материка составила 40 см
Артефактов и/или признаков археологического культурного слоя в шурфе не выявлено.
После исследования место шурфа было рекультивировано (илл. 315).

Шурф № 31 был заложен в южной части участка обследования, на поле, в створе прохождения трассы обследования, в 745 м к юго-западу от шурфа № 30 (илл. 12, 322-326).

Географические координаты шурфа 58.50082100 СШ 29.93026500 ВД.

В шурфе прослежена следующая стратиграфия:

- дерн и слой пахоты (светлый коричневый суглинок) суммарной мощностью до 25 см; ниже залегал материк – плотный, светлый суглинок.

Общая глубина шурфа с контрольным прокопом материка составила 50 см

Артефактов и/или признаков археологического культурного слоя в шурфе не выявлено.

После исследования место шурфа было рекультивировано (*илл. 326*).

Далее трасса обследования поворачивает в общем направлении на северо-запад, огибая западную окраину дер. Большое Конезерье, выходя через ок. 1 км к автодороге 41К-254. На этом отрезке (ТФ 91-98 – *илл. 12, 333-335, 341-347, 353-356*) были заложены шурфы 32 и 33.

Шурф № 32 был заложен в южной части участка обследования, на краю поля, в створе прохождения трассы обследования, в 875 м к западу от шурфа № 31 (*илл. 12, 336-340*).

Географические координаты шурфа 58.49992200 СШ 29.91536200 ВД.

В шурфе прослежена следующая стратиграфия:

- дерн и слой пахоты (светлый коричневый суглинок) суммарной мощностью до 20 см; ниже залегал материк – очень плотный, светло-коричневый суглинок.

Общая глубина шурфа с контрольным прокопом материка составила 30 см

Артефактов и/или признаков археологического культурного слоя в шурфе не выявлено.

После исследования место шурфа было рекультивировано (*илл. 340*).

Шурф № 33 был заложен в западной части участка обследования, на поле, в створе прохождения трассы обследования, в 1.014 м к северо-западу от шурфа № 32 (*илл. 12, 348-352*).

Географические координаты шурфа 58.50855900 СШ 29.90985300 ВД.

В шурфе прослежена следующая стратиграфия:

- дерн и слой пахоты (светлый коричневый суглинок) суммарной мощностью до 25 см; ниже залегал материк – очень плотный, светло-коричневый суглинок.

Общая глубина шурфа с контрольным прокопом материка составила 30 см

Артефактов и/или признаков археологического культурного слоя в шурфе не выявлено.

После исследования место шурфа было рекультивировано (*илл. 352*).

Далее трасса обследования поворачивает на запад, следует вдоль автодороги 41К-254 около 1.67 км. На этом отрезке (ТФ 98-101 – *илл. 12, 355, 356, 362-365, 371, 372*) заложены шурфы 34 и 35.

Шурф № 34 был заложен в западной части участка обследования, на поле, в створе прохождения трассы обследования, в 743 м к северо-западу от шурфа № 18 (*илл. 12, 357-361*).

Географические координаты шурфа 58.51151800 СШ 29.89841500 ВД.

В шурфе прослежена следующая стратиграфия:

- дерн и слой пахоты (светло-коричневый суглинок) суммарной мощностью до 25 см;
- ниже залегал материк – очень плотный, светло-коричневый щербенистый суглинок.

Общая глубина шурфа с контрольным прокопом материка составила 30 см

Артефактов и/или признаков археологического культурного слоя в шурфе не выявлено.

После исследования место шурфа было рекультивировано (*илл. 361*).

Шурф № 35 был заложен в западной части участка обследования, на поле, в створе прохождения трассы обследования, в 1.097 км к западу от шурфа № 34 (*илл. 12, 366-370*).

Географические координаты шурфа 58.51078100 СШ 29.87964100 ВД.

В шурфе прослежена следующая стратиграфия:

- слой пахоты (серо-коричневый суглинок) мощностью до 25 см;
- желтовато-серый стерильный суглинок – 5-7 см;
- темно-коричневый слой суглинка с оторфованной прослойкой в средней части суммарной толщиной 20-25 см;
- ниже залегал материк – очень плотный, желтовато-серый суглинок.

Общая глубина шурфа с контрольным прокопом материка составила 75 см

Артефактов и/или признаков археологического культурного слоя в шурфе не выявлено.

После исследования место шурфа было рекультивировано (*илл. 370*).

Далее трасса проектируемого газопровода сворачивает на север, проходя 850 м по полям к точке подключения на южной окраине пос. Володарское. На этом отрезке (ТФ 101-103 – *илл. 12, 371-374, 379, 380*) заложен шурф 36.

Шурф № 36 был заложен в западной части участка обследования, на краю поля, в створе прохождения трассы обследования, в 622 м к северо-северо-западу от шурфа № 35 (*илл. 12, 375-379*).

Географические координаты шурфа 58.51078100 СШ 29.87964100 ВД.

В шурфе прослежена следующая стратиграфия:

- слой дерна и сформировавшийся почвенно-растительный слой – 20 см

- слой пахоты (серо-коричневый суглинок со щебнем) мощностью до 25 см;
ниже залегал материк – очень плотный, светлый желтовато-серый суглинок.

В восточной части шурфа прослежена яма, вытянутая по оси юг – север, глубиной до 25 см, заполненная материковым суглинком. По всей вероятности, указанная яма аналогична открытой в шурфе 7.

Общая глубина шурфа с контрольным прокопом материка составила 70 см
Артефактов и/или признаков археологического культурного слоя в шурфе не выявлено.
После исследования место шурфа было рекультивировано (*илл. 378*).

Объекты культурного наследия в трассе обследования

1. Объект культурного (археологического) наследия – сопка «Петровская Горка 3», выявлен Л.Н. Целепи при составлении археологической карты Санкт-Петербургской губернии в 1903 г. Позднее памятник осматривался сотрудниками экспедиции по Палеознотологическому обследованию Ленинградской области в 1927 г., а после Второй Мировой войны Г.С. Лебедевым при проведении разведочных обследований Лужского района Ленинградской области в 1970 г.

Сопка «Петровская Горка 3» находится на поле, севернее перекрестка автодороги 41К-144 и отходящей от нее на север дороги к дер. Петровская Горка, на краю поля, в 61,5 м к северо-западу от перекрестка, в 360 м к северо-западу от церкви Воскресения Христова в дер. Голубково (илл. 382, 383).

Памятник сильно пострадал от хозяйственной деятельности: насыпь сильно распахана, едва заметна на поверхности. Фиксируемая высота объекта не превышает 0.5 м при диаметре около 20 м (илл. 384-387).

Координаты поворотных точек ОК(А)Н Сопка «Петровская Горка 3».

№ ПТ	МСК-47 зона 2		WGS 84	
	X	Y	N	E
1	282930.795	2192291.185	58.558078998	29.956443335
2	282901.276	2192331.985	58.557819444	29.957151637
3	282903.432	2192352.376	58.557841504	29.957501334
4	282980.06	2192374.293	58.558532248	29.957858338
5	283001.947	2192340.24	58.558724194	29.957267858
6	282987.008	2192301.196	58.558584912	29.956601002
7	282956.786	2192286.809	58.558311719	29.956361563
S=				6013.68 кв.м
P=				292.67 м

В результате проведенных изысканий установлено, что трасса обследования проходит в непосредственной близости от объекта культурного (археологического) наследия сопка «Петровская Горка 3», находящегося на западной окраине дер. Петровская Горка. Минимальное расстояние от границ отвода проектируемого объекта до границ территории объекта культурного (археологического) наследия сопка «Петровская Горка 3» составляет 4,52 м.

2. В 71 м от границы полосы обследования зафиксирован объект культурного наследия – монумент памяти Героя Советского Союза В.К. Пислегина. Объект поставлен на охрану Приказом Комитета по культуре Ленинградской области от 4 апреля 2019 г. № 01-03/19-220

«Об установлении границ территории и предмета охраны объекта культурного наследия регионального значения «Памятник-обелиск Герою Советского Союза Пислегину Виктору Кузьмичу, погибшему здесь в боях с фашистами в 1941 г. Останки героя захоронены в г. Луге» по адресу: Ленинградская область, Лужский муниципальный район, "Скребловское сельское поселение, д. Югостицы» *(Приложение II)*.

ЗАКЛЮЧЕНИЕ

Полевым археологическим обследованием земельного участка, предназначенного для проектирования и размещения объекта «Межпоселковый газопровод п. Володарское – д. Конезерье – д. Владычно – д. Заорешье – д. Голубково – д. Югостицы – д. Репьи – д. Наволок с отводами на д. Брод и д. Петровская горка Ленинградской области», проходящего от пос. Володарского до дер. Наволок с отводами Лужском муниципальном районе Ленинградской области, к югу от г. Луга, в непосредственной близости к участку обследования зафиксирован 1 ранее выявленный объект культурного (археологического) наследия – сопка «Петровская Горка 3», выявленный Л.Н. Целепи при составлении археологической карты Санкт-Петербургской губернии в 1903 г. Позднее памятник осматривался сотрудниками экспедиции по Палеоэтнологическому обследованию Ленинградской области в 1927 г., а после Второй Мировой войны Г.С. Лебедевым при проведении разведочных обследований Лужского района Ленинградской области в 1970 г. Памятник находится на краю пахотного поля и сильно пострадал от хозяйственной деятельности: насыпь сильно распахана, едва заметна на поверхности. Фиксируемая высота объекта не превышает 0.5 м при диаметре около 20 м.


В результате проведенных изысканий установлено, что трасса обследования проходит в непосредственной близости от объекта культурного (археологического) наследия сопка «Петровская Горка 3», находящегося на западной окраине дер. Петровская Горка. Минимальное расстояние от границ отвода проектируемого объекта до границ территории объекта культурного (археологического) наследия сопка «Петровская Горка 3» составляет 4,52 м.

В разведочных, заложенных в трассе прохождения спроектированного газопровода, в археологических шурфах прослежена сходная стратиграфическая картина: под слоем дерна и подстилающим его слоем пахоты или лесной почвы прослежен материк – археологически стерильный, плотный суглинок без следов человеческой деятельности. Археологической шурфовкой пройдены все послеледниковые отложения, в которых потенциально можно было бы ожидать обнаружения признаков объектов археологического наследия.

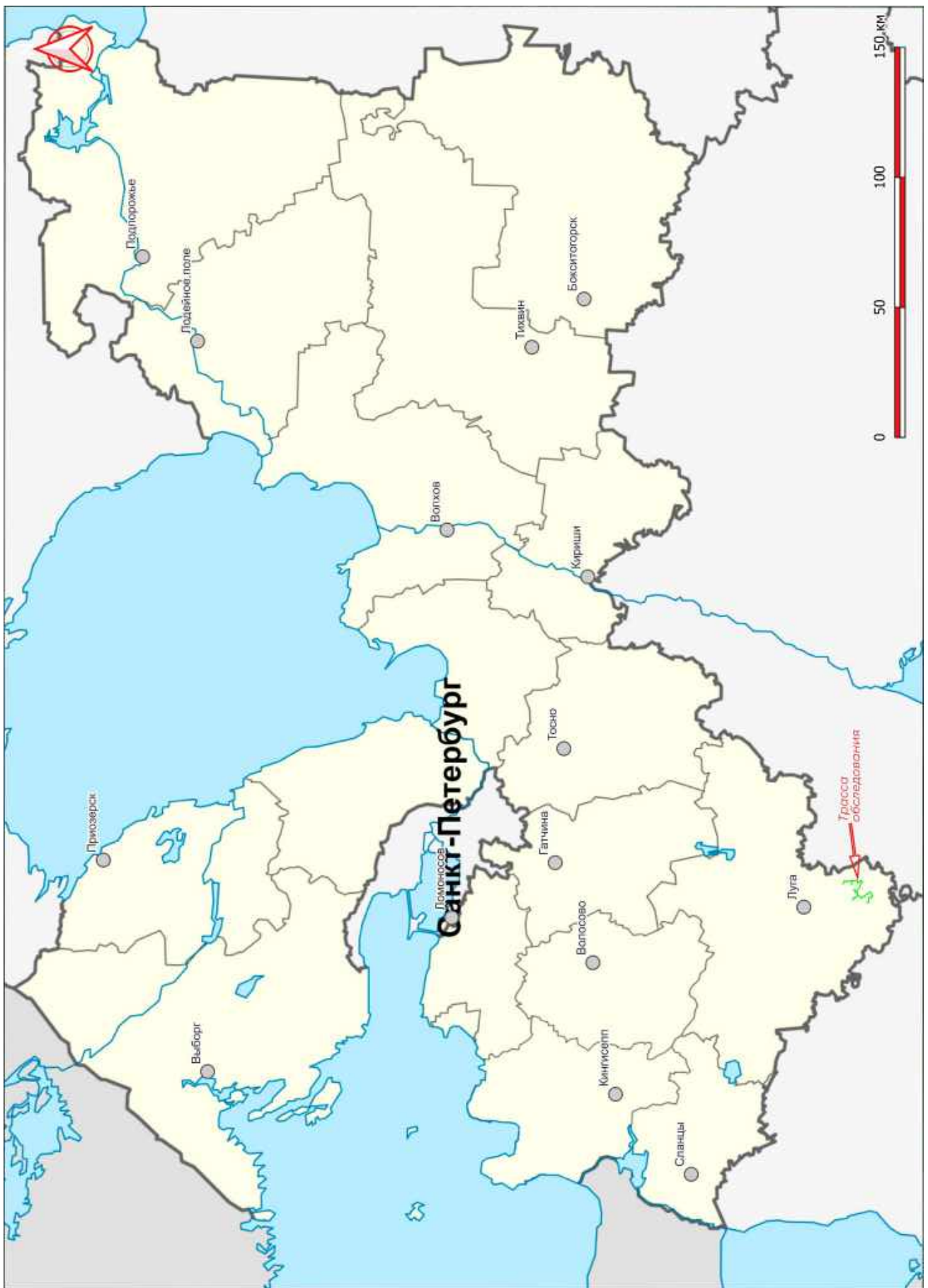
В 71 м от границы полосы обследования зафиксирован объект культурного наследия – монумент памяти Героя Советского Союза В.К. Пислегина.

Таким образом, участок обследован полностью, разведочное обследование на территории земельного участка, предназначенного для проектирования и размещения объекта «Межпоселковый газопровод п. Володарское – д. Конезерье – д. Владычно – д. Заорешье – д. Голубково – д. Югостицы – д. Репьи – д. Наволок с отводами на д. Брод и

д. Петровская горка Ленинградской области» зафиксировано два объекта культурного наследия расположенных в непосредственной близости от участка предназначенного под проектируемый объект, и, таким образом, участок не может быть использован для хозяйственного освоения без разработки раздела обеспечения сохранности объектов культурного наследия или изменения трассы прохождения проектируемого объекта.

Руководитель работ  к.и.н. С.В. Бельский

АЛЬБОМ ИЛЛЮСТРАЦИЙ



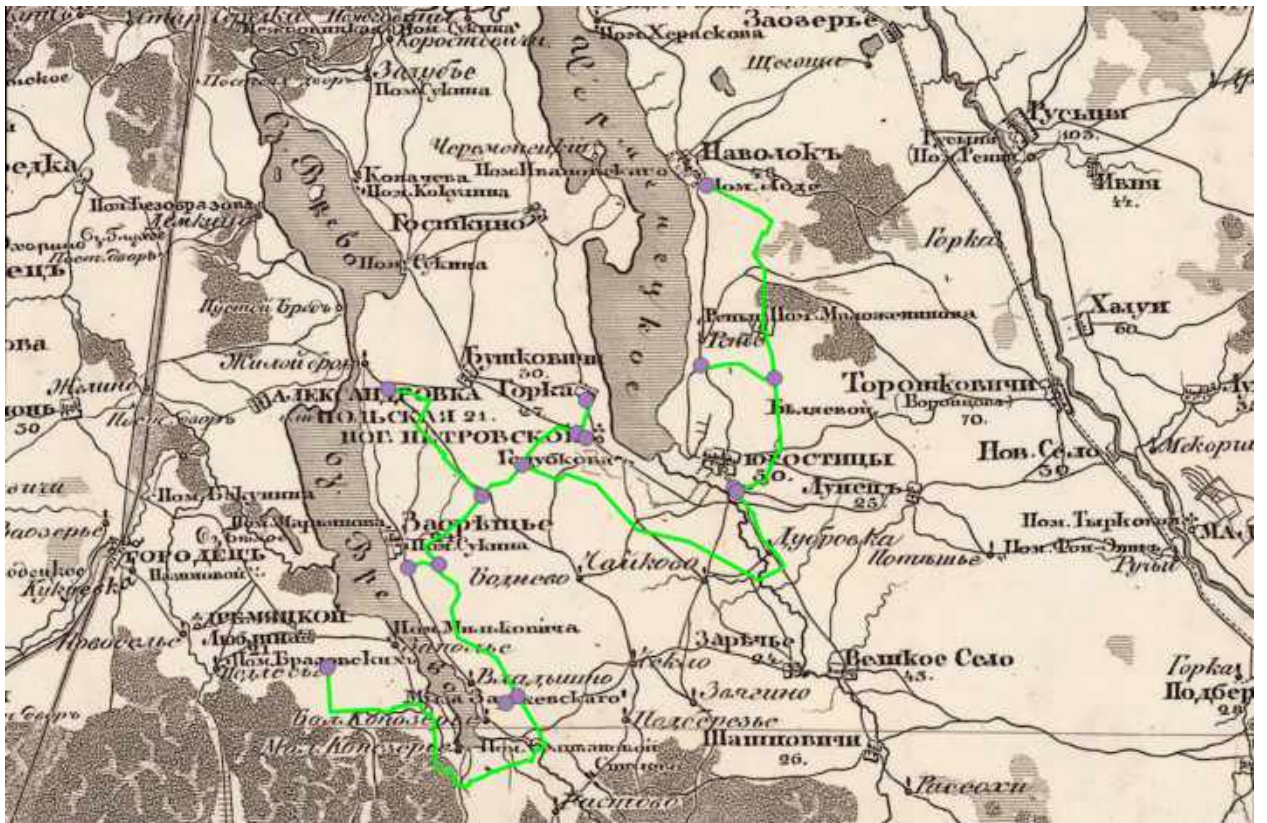
Илл. 1. Фрагмент карты Лужского района Ленинградской области с обозначением трассы участка обследования по объекту «Межпоселковый газопровод п. Володарское – д. Конезерье – д. Владычно – д. Заорешье – д. Голубково – д. Югостицы – д. Репши – д. Наволок с отводами на д. Брод и д. Петровская горка Ленинградской области» (далее – объект Володарское).



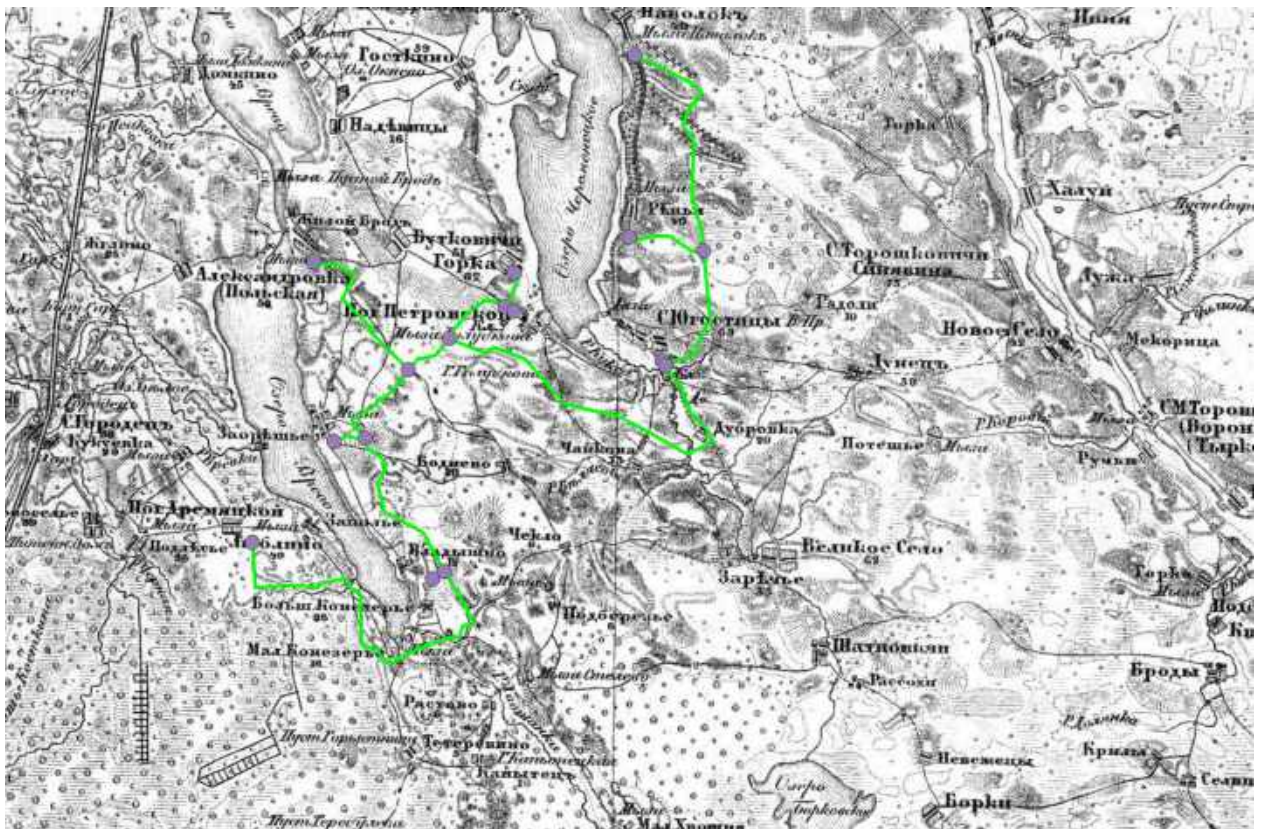
Илл. 2. Фрагмент карты из сборника "Собрание карт для путешествия её императорского величества в полуденный край России в 1787 г." (А. Вильбрехт) с приблизительным обозначением (выделено цветом) территории обследования.



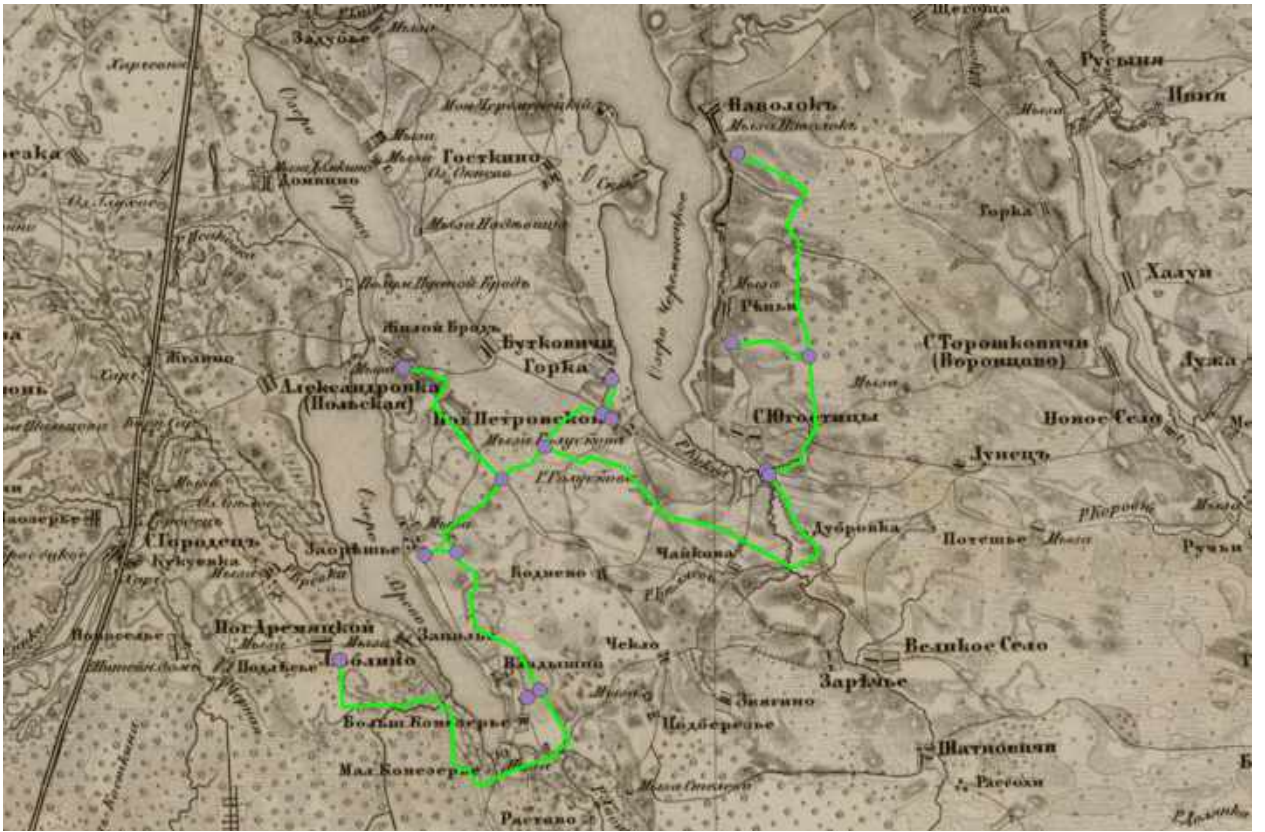
Илл. 3. Фрагмент «Carte de la Russie Europeenne en LXXVII feuilles executée au Depot general de la Guerre» (1:500000. 1812 г.) с приблизительным обозначением (выделено цветом) территории обследования.



Илл. 4. Фрагмент «Топографическая карта Санкт-Петербургской губернии составленной в 1:210000 долю настоящей величины со съемки генерал-лейтенанта Ф.Ф. Шуберта и гравированной при Военно-Топографическом Депо в 1834 году. Исправлена по 1 января 1840 года» (Масштаб карты 5 верст в дюйме) с приблизительным обозначением (выделено цветом) территории обследования.



Илл. 5. Фрагмент «Военно-топографической карты» («трехверстки»), 1850-е гг., с приблизительным обозначением (выделено цветом) территории обследования.



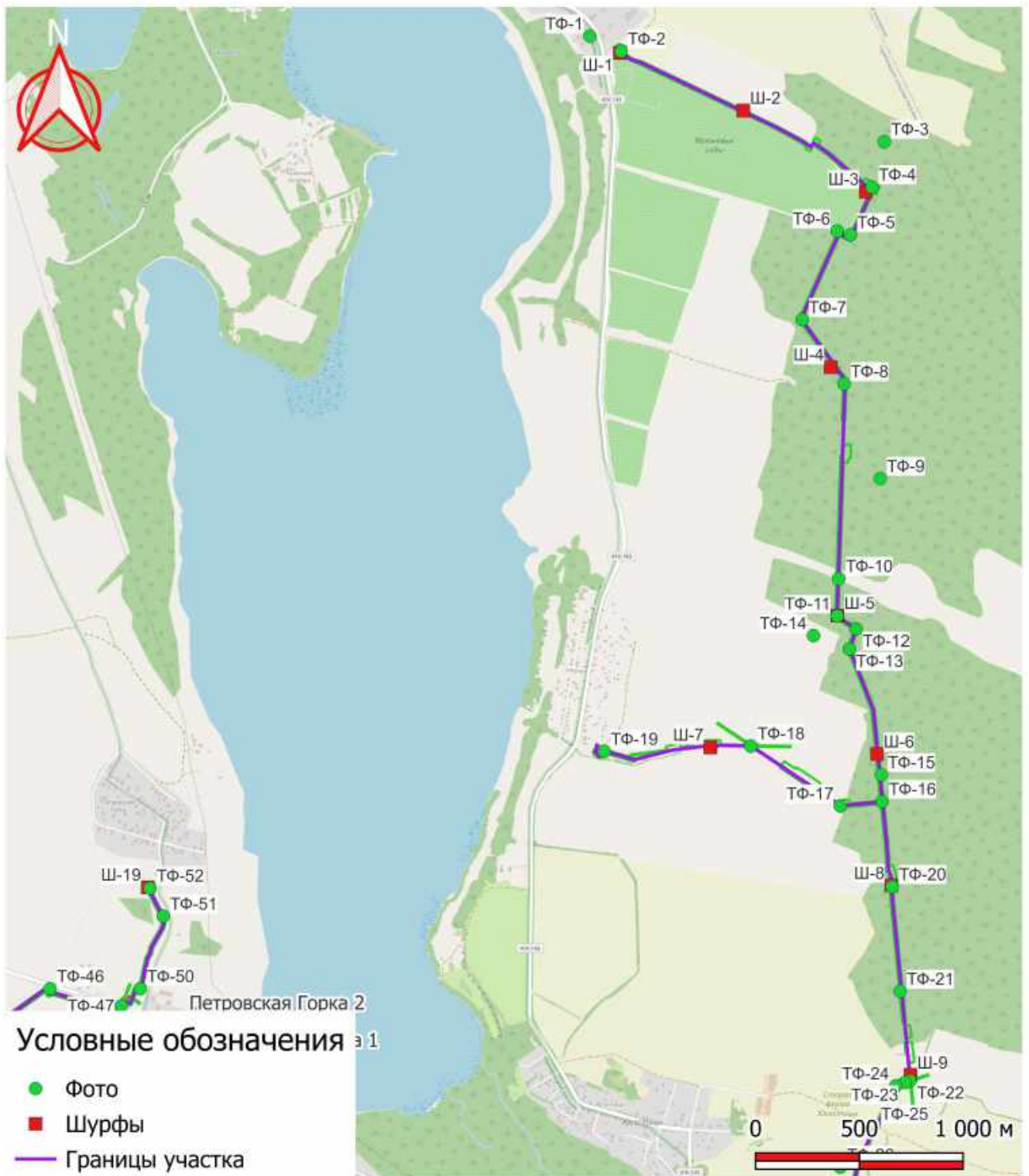
Илл. 6. Фрагмент «Военно-топографической карты» («трехверстки»), 1888 г., с приблизительным обозначением (выделено цветом) территории обследования.



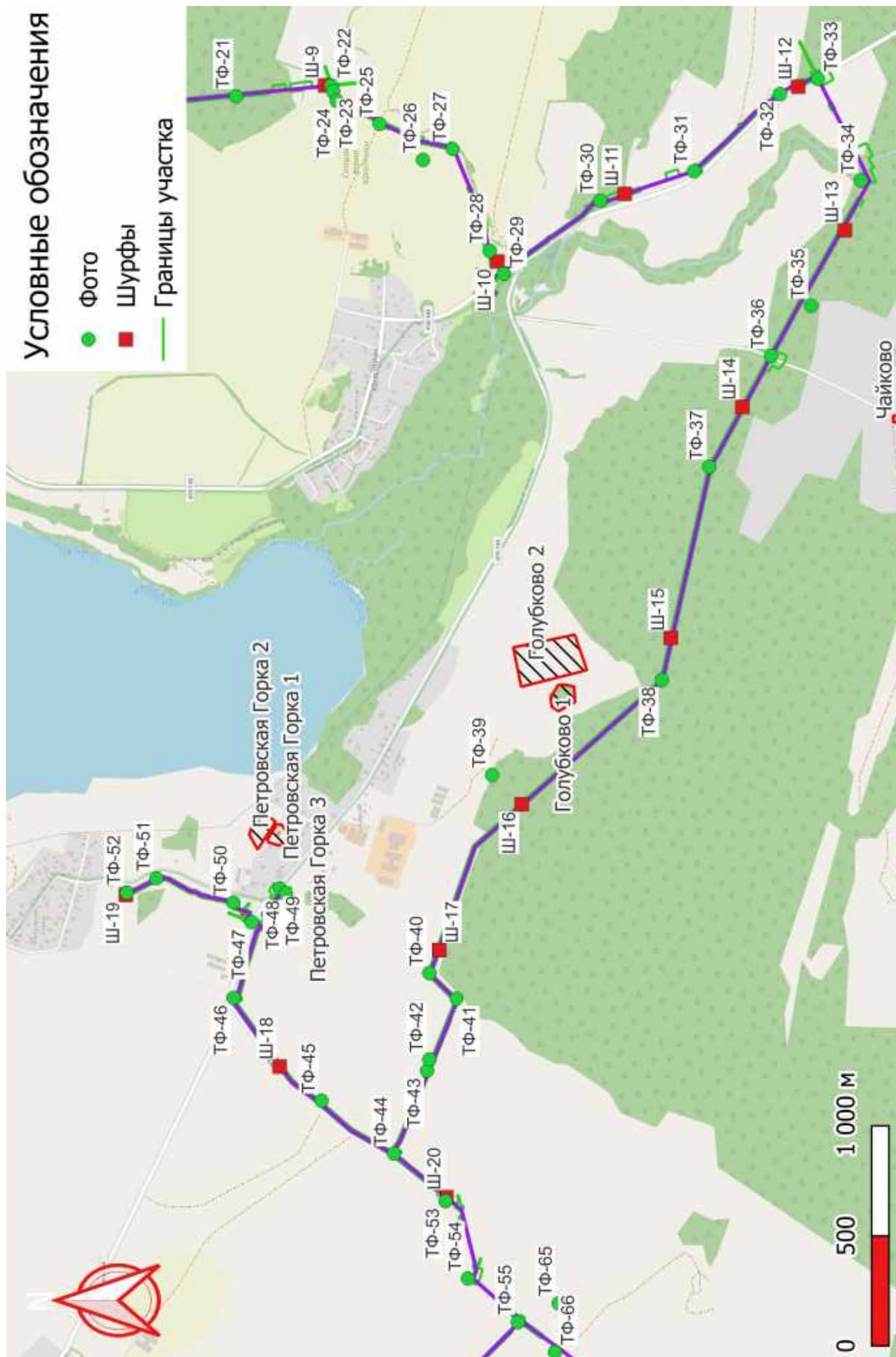
Илл. 7. Фрагмент листа карты Западного Пограничного пространства на территорию от Гдова Псковской области до Луги Ленинградской области. Издание военно-топографического управления масштаба 2 версты в дюйме 1:84000 (840 м в см). обозначением (выделено цветом) территории обследования.



Илл. 8. Фрагмент карты Лужского района Ленинградской области с обозначением трассы обследования по объекту «Володарское» и ближайших археологических памятников.



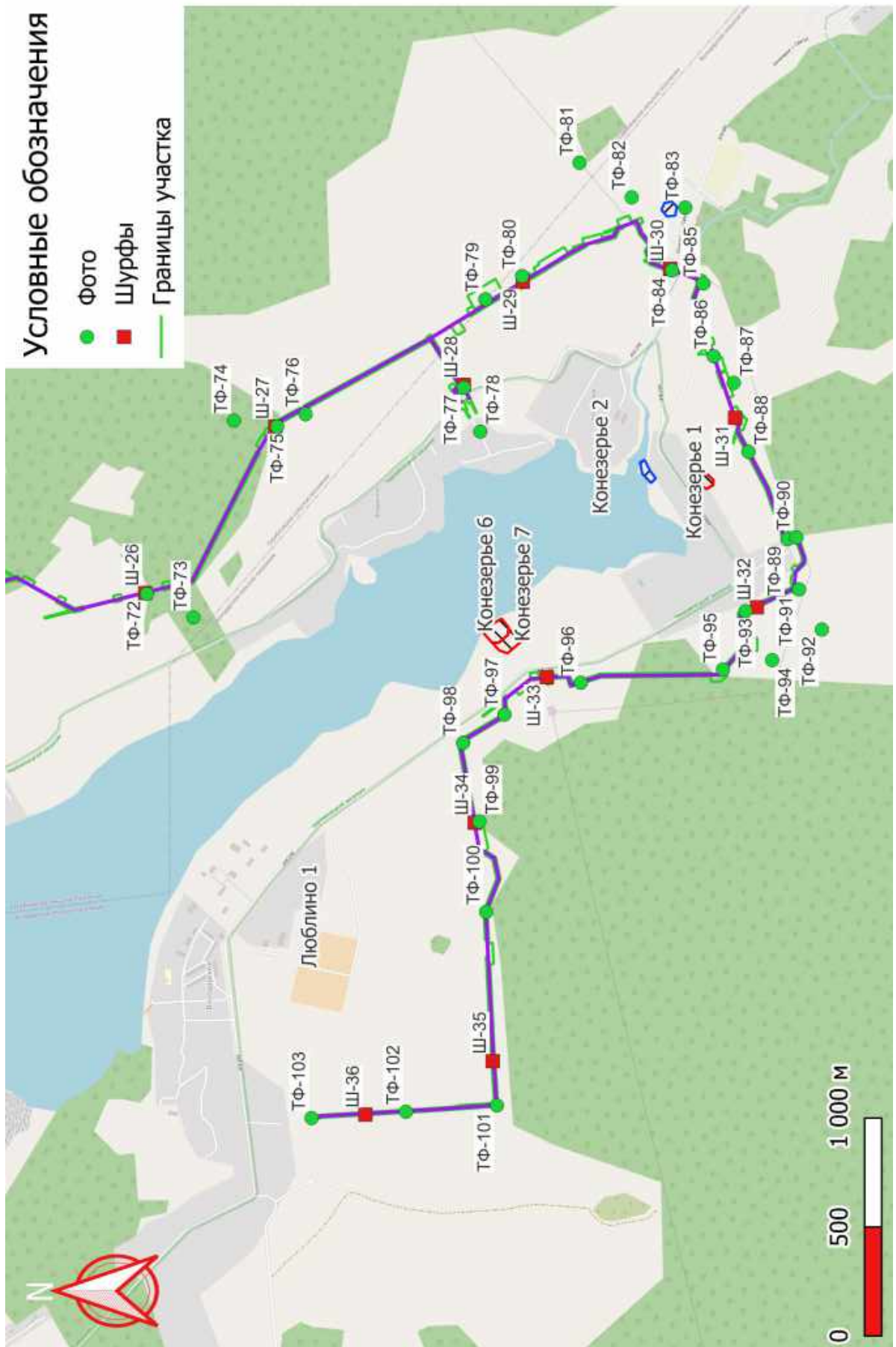
Илл. 9. Фрагмент карты Лужского района Ленинградской области с обозначением трассы обследования по объекту «Володарское», расположения точек фотофиксации и точек заложения разведочных шурфов (лист 1).



Илл. 10. Фрагмент карты Лужского района Ленинградской области с обозначением трассы обследования по объекту «Водарское», расположения точек фотофиксации и точек заложения разведочных шурфов (лист 2).



Илл. 11. Фрагмент карты Лужского района Ленинградской области с обозначением трассы обследования по объекту «Володарское», расположения точек фотофиксации и точек заложения разведочных шурфов (лист 3).



Илл. 12. Фрагмент карты Лужского района Ленинградской области с обозначением трассы обследования по объекту «Водарское», расположения точек фотофиксации и точек заложения разведочных шурфов (лист 4).



Илл. 13. Ленинградская область, Лужский район, Объект «Володарское». Точка фотофиксации 1. Вид на ВЮВ.



Илл. 14. Ленинградская область, Лужский район, Объект «Володарское». Точка фотофиксации 2. Вид на ВЮВ.



Илл. 15. Ленинградская область, Лужский район, Объект «Володарское». Точка фотофиксации 2. Вид на ЗСЗ.



Илл. 16. Ленинградская область, Лужский район, Объект «Володарское». Шурф 1. Местоположение. Вид на Ю.



Илл. 17. Ленинградская область, Лужский район, Объект «Володарское». Шурф 1. До начала земляных работ. Вид на Ю.



Илл. 18. Ленинградская область, Лужский район, Объект «Володарское». Шурф 1. Зачистка по матерiku. Вид на Ю.



Илл. 19. Ленинградская область, Лужский район, Объект «Володарское». Шурф 1. Стратиграфия северной стенки и контрольный прокоп. Вид на Ю.



Илл. 20. Ленинградская область, Лужский район, Объект «Володарское». Шурф 1. Рекультивация. Вид на Ю.



Илл. 21. Ленинградская область, Лужский район, Объект «Володарское». Шурф 2. Местоположение. Вид на Ю.



Илл. 22. Ленинградская область, Лужский район, Объект «Володарское». Шурф 2. До начала земляных работ. Вид на Ю.



Илл. 23. Ленинградская область, Лужский район, Объект «Володарское». Шурф 2. Зачистка по матерiku. Вид на Ю.



Илл. 24. Ленинградская область, Лужский район, Объект «Володарское». Шурф 2. Стратиграфия северной стенки и контрольный прокоп. Вид на Ю.



Илл. 25. Ленинградская область, Лужский район, Объект «Володарское». Шурф 2. Рекультивация. Вид на Ю.



Илл. 26. Ленинградская область, Лужский район, Объект «Володарское». Точка фотофиксации 3. Вид на СЗ.



Илл. 27. Ленинградская область, Лужский район, Объект «Володарское». Точка фотофиксации 3. Вид на ЗЮЗ.



Илл. 28. Ленинградская область, Лужский район, Объект «Володарское». Точка фотофиксации 4. Вид на СЗ.



Илл. 29. Ленинградская область, Лужский район, Объект «Володарское». Точка фотофиксации 4. Вид на ЗЮЗ.



Илл. 30. Ленинградская область, Лужский район, Объект «Володарское». Шурф 3. Местоположение. Вид на С.



Илл. 31. Ленинградская область, Лужский район, Объект «Володарское». Шурф 3. До начала земляных работ. Вид на С.



Илл. 32. Ленинградская область, Лужский район, Объект «Володарское». Шурф 3. Зачистка по матерiku. Вид на С.



Илл. 33. Ленинградская область, Лужский район, Объект «Володарское». Шурф 3. Стратиграфия северной стенки и контрольный прокоп. Вид на С.



Илл. 34. Ленинградская область, Лужский район, Объект «Володарское». Шурф 3. Рекультивация. Вид на С.



Илл. 35. Ленинградская область, Лужский район, Объект «Володарское». Точка фотофиксации 5. Вид на ВСВ.



Илл. 36. Ленинградская область, Лужский район, Объект «Володарское». Точка фотофиксации 5. Вид на СЗ.



Илл. 37. Ленинградская область, Лужский район, Объект «Володарское». Точка фотофиксации 6. Вид на ВСВ.



Илл. 38. Ленинградская область, Лужский район, Объект «Володарское». Точка фотофиксации 6. Вид на ЮЗ.



Илл. 39. Ленинградская область, Лужский район, Объект «Володарское». Точка фотофиксации 7. Вид на ВСВ.



Илл. 40. Ленинградская область, Лужский район, Объект «Володарское». Точка фотофиксации 7. Вид на ЮВ.



Илл. 41. Ленинградская область, Лужский район, Объект «Володарское». Шурф 4. Местоположение. Вид на С.



Илл. 42. Ленинградская область, Лужский район, Объект «Володарское». Шурф 4. До начала земляных работ. Вид на С.



Илл. 43. Ленинградская область, Лужский район, Объект «Володарское». Шурф 4. Зачистка по матерiku. Вид на С.



Илл. 44. Ленинградская область, Лужский район, Объект «Володарское». Шурф 4. Стратиграфия северной стенки и контрольный прокоп. Вид на С.



Илл. 45. Ленинградская область, Лужский район, Объект «Володарское». Шурф 4. Рекультивация. Вид на С.



Илл. 46. Ленинградская область, Лужский район, Объект «Володарское». Точка фотофиксации 8. Вид на СЗ.



Илл. 47. Ленинградская область, Лужский район, Объект «Володарское». Точка фотофиксации 8. Вид на Ю.



Илл. 48. Ленинградская область, Лужский район, Объект «Володарское». Точка фотофиксации 9. Вид на Ю.



Илл. 49. Ленинградская область, Лужский район, Объект «Володарское». Точка фотофиксации 10. Вид на С.



Илл. 50. Ленинградская область, Лужский район, Объект «Володарское». Точка фотофиксации 10. Вид на Ю.



Илл. 51. Ленинградская область, Лужский район, Объект «Володарское». Шурф 5. Местоположение. Вид на С.



Илл. 52. Ленинградская область, Лужский район, Объект «Володарское». Шурф 5. До начала земляных работ. Вид на С.



Илл. 53. Ленинградская область, Лужский район, Объект «Володарское». Шурф 5. Зачистка по матерiku. Вид на С.



Илл. 54. Ленинградская область, Лужский район, Объект «Володарское». Шурф 5. Стратиграфия северной стенки и контрольный прокоп. Вид на С.



Илл. 55. Ленинградская область, Лужский район, Объект «Володарское». Шурф 5. Рекультивация. Вид на С.



Илл. 56. Ленинградская область, Лужский район, Объект «Володарское». Точка фотофиксации 11. Вид на С.



Илл. 57. Ленинградская область, Лужский район, Объект «Володарское». Точка фотофиксации 11. Вид на ЮВ.



Илл. 58. Ленинградская область, Лужский район, Объект «Володарское». Точка фотофиксации 12. Вид на СЗ.



Илл. 59. Ленинградская область, Лужский район, Объект «Володарское». Точка фотофиксации 12. Вид на ЗЮЗ.



Илл. 60. Ленинградская область, Лужский район, Объект «Володарское». Точка фотофиксации 13. Вид на ССВ.



Илл. 61. Ленинградская область, Лужский район, Объект «Володарское». Точка фотофиксации 13. Вид на ЮВ.



Илл. 62. Ленинградская область, Лужский район, Объект «Володарское». Точка фотофиксации 14. Вид на С.



Илл. 63. Ленинградская область, Лужский район, Объект «Володарское». Шурф 6. Местоположение. Вид на С.



Илл. 64. Ленинградская область, Лужский район, Объект «Володарское». Шурф 6. До начала земляных работ. Вид на С.



Илл. 65. Ленинградская область, Лужский район, Объект «Володарское». Шурф 6. Зачистка по матерiku. Вид на С.



Илл. 66. Ленинградская область, Лужский район, Объект «Володарское». Шурф 6. Стратиграфия северной стенки и контрольный прокоп. Вид на С.



Илл. 67. Ленинградская область, Лужский район, Объект «Володарское». Шурф 6. Рекультивация. Вид на С.



Илл. 68. Ленинградская область, Лужский район, Объект «Володарское». Точка фотофиксации 15. Вид на ССЗ.



Илл. 69. Ленинградская область, Лужский район, Объект «Володарское». Точка фотофиксации 15. Вид на ЮЮВ.



Илл. 70. Ленинградская область, Лужский район, Объект «Володарское». Точка фотофиксации 16. Вид на ССЗ.



Илл. 71. Ленинградская область, Лужский район, Объект «Володарское». Точка фотофиксации 16. Вид на ЮЮВ.



Илл. 72. Ленинградская область, Лужский район, Объект «Володарское». Точка фотофиксации 16. Вид на ВЮВ.



Илл. 73. Ленинградская область, Лужский район, Объект «Володарское». Точка фотофиксации 17. Вид на В.



Илл. 74. Ленинградская область, Лужский район, Объект «Володарское». Точка фотофиксации 17. Вид на СВ.



Илл. 75. Ленинградская область, Лужский район, Объект «Володарское». Точка фотофиксации 18. Вид на ЮВ.



Илл. 76. Ленинградская область, Лужский район, Объект «Володарское». Точка фотофиксации 18. Вид на З.



Илл. 77. Ленинградская область, Лужский район, Объект «Володарское». Шурф 7. Местоположение. Вид на С.



Илл. 78. Ленинградская область, Лужский район, Объект «Володарское». Шурф 7. До начала земляных работ. Вид на С.



Илл. 79. Ленинградская область, Лужский район, Объект «Володарское». Шурф 7. Зачистка по матерiku. Вид на С.



Илл. 80. Ленинградская область, Лужский район, Объект «Володарское». Шурф 7. Стратиграфия северной стенки и контрольный прокоп. Вид на С.



Илл. 81. Ленинградская область, Лужский район, Объект «Володарское». Шурф 7. Рекультивация. Вид на С.



Илл. 82. Ленинградская область, Лужский район, Объект «Володарское». Точка фотофиксации 19. Вид на ВЮВ.



Илл. 83. Ленинградская область, Лужский район, Объект «Володарское». Точка фотофиксации 19. Вид на 3.



Илл. 84. Ленинградская область, Лужский район, Объект «Володарское». Шурф 8. Местоположение. Вид на С.



Илл. 85. Ленинградская область, Лужский район, Объект «Володарское». Шурф 8. До начала земляных работ. Вид на С.



Илл. 86. Ленинградская область, Лужский район, Объект «Володарское». Шурф 8. Зачистка по матерiku. Вид на С.



Илл. 87. Ленинградская область, Лужский район, Объект «Володарское». Шурф 8. Стратиграфия северной стенки и контрольный прокоп. Вид на С.



Илл. 88. Ленинградская область, Лужский район, Объект «Володарское». Шурф 8. Рекультивация. Вид на С.



Илл. 89. Ленинградская область, Лужский район, Объект «Володарское». Точка фотофиксации 20. Вид на С.



Илл. 90. Ленинградская область, Лужский район, Объект «Володарское». Точка фотофиксации 20. Вид на Ю.



Илл. 91. Ленинградская область, Лужский район, Объект «Володарское». Точка фотофиксации 21. Вид на С.



Илл. 92. Ленинградская область, Лужский район, Объект «Володарское». Точка фотофиксации 21. Вид на Ю.



Илл. 93. Ленинградская область, Лужский район, Объект «Володарское». Шурф 9. Местоположение. Вид на С.



Илл. 94. Ленинградская область, Лужский район, Объект «Володарское». Шурф 9. До начала земляных работ. Вид на С.



Илл. 95. Ленинградская область, Лужский район, Объект «Володарское». Шурф 9. Зачистка по матерiku. Вид на С.



Илл. 96. Ленинградская область, Лужский район, Объект «Володарское». Шурф 9. Стратиграфия северной стенки и контрольный прокоп. Вид на С.



Илл. 97. Ленинградская область, Лужский район, Объект «Володарское». Шурф 9. Рекультивация. Вид на С.



Илл. 98. Ленинградская область, Лужский район, Объект «Володарское». Точка фотофиксации 22. Вид на С.



Илл. 99. Ленинградская область, Лужский район, Объект «Володарское». Точка фотофиксации 22. Вид на ЗЮЗ.



Илл. 100. Ленинградская область, Лужский район, Объект «Володарское». Точка фотофиксации 23. Вид на ЗЮЗ.



Илл. 101. Ленинградская область, Лужский район, Объект «Володарское». Точка фотофиксации 23. Вид на ВСВ.



Илл. 102. Ленинградская область, Лужский район, Объект «Володарское». Точка фотофиксации 24. Вид на ВСВ.



Илл. 103. Ленинградская область, Лужский район, Объект «Володарское». Точка фотофиксации 24. Вид на ЮЗ.



Илл. 104. Ленинградская область, Лужский район, Объект «Володарское». Точка фотофиксации 25. Вид на ЮЮЗ.



Илл. 105. Ленинградская область, Лужский район, Объект «Володарское». Точка фотофиксации 25. Вид на ССВ.



Илл. 106. Ленинградская область, Лужский район, Объект «Володарское». Точка фотофиксации 26. Вид на В.



Илл. 107. Ленинградская область, Лужский район, Объект «Володарское». Точка фотофиксации 26. Вид на В.



Илл. 108. Ленинградская область, Лужский район, Объект «Володарское». Точка фотофиксации 27. Вид на ССВ.



Илл. 109. Ленинградская область, Лужский район, Объект «Володарское». Точка фотофиксации 27. Вид на ЮЗ.



Илл. 110. Ленинградская область, Лужский район, Объект «Володарское». Точка фотофиксации 28. Вид на ВСВ.



Илл. 111. Ленинградская область, Лужский район, Объект «Володарское». Точка фотофиксации 28. Вид на ЮЗ.



Илл. 112. Ленинградская область, Лужский район, Объект «Володарское». Шурф 10. Местоположение. Вид на С.



Илл. 113. Ленинградская область, Лужский район, Объект «Володарское». Шурф 10. До начала земляных работ. Вид на С.



Илл. 114. Ленинградская область, Лужский район, Объект «Володарское». Шурф 10. Зачистка по материку. Вид на С.



Илл. 115. Ленинградская область, Лужский район, Объект «Володарское». Шурф 10. Стратиграфия северной стенки и контрольный прокоп. Вид на С.



Илл. 116. Ленинградская область, Лужский район, Объект «Володарское». Шурф 10. Рекультивация. Вид на С.



Илл. 117. Ленинградская область, Лужский район, Объект «Володарское». Точка фотофиксации 29. Вид на СВ.



Илл. 118. Ленинградская область, Лужский район, Объект «Володарское». Точка фотофиксации 29. Вид на ЮВ.



Илл. 119. Ленинградская область, Лужский район, Объект «Володарское». Точка фотофиксации 30. Вид на ЮЗ.



Илл. 120. Ленинградская область, Лужский район, Объект «Володарское». Точка фотофиксации 30. Вид на СЗ.



Илл. 121. Ленинградская область, Лужский район, Объект «Володарское». Шурф 11. Местоположение. Вид на С.



Илл. 122. Ленинградская область, Лужский район, Объект «Володарское». Шурф 11. До начала земляных работ. Вид на С.



Илл. 123. Ленинградская область, Лужский район, Объект «Володарское». Шурф 11. Зачистка по материке. Вид на С.



Илл. 124. Ленинградская область, Лужский район, Объект «Володарское». Шурф 11. Стратиграфия северной стенки и контрольный прокоп. Вид на С.



Илл. 125. Ленинградская область, Лужский район, Объект «Володарское». Шурф 11. Рекультивация. Вид на С.



Илл. 126. Ленинградская область, Лужский район, Объект «Володарское». Точка фотофиксации 31. Вид на ЮВ.



Илл. 127. Ленинградская область, Лужский район, Объект «Володарское». Точка фотофиксации 31. Вид на ССЗ.



Илл. 128. Ленинградская область, Лужский район, Объект «Володарское». Точка фотофиксации 32. Вид на ЮВ.



Илл. 129. Ленинградская область, Лужский район, Объект «Володарское». Точка фотофиксации 32. Вид на СЗ.



Илл. 130. Ленинградская область, Лужский район, Объект «Володарское». Шурф 12. Местоположение. Вид на С.



Илл. 131. Ленинградская область, Лужский район, Объект «Володарское». Шурф 12. До начала земляных работ. Вид на С.



Илл. 132. Ленинградская область, Лужский район, Объект «Володарское». Шурф 12. Зачистка по материку. Вид на С.



Илл. 133. Ленинградская область, Лужский район, Объект «Володарское». Шурф 12. Стратиграфия северной стенки и контрольный прокоп. Вид на С.



Илл. 134. Ленинградская область, Лужский район, Объект «Володарское». Шурф 12. Рекультивация. Вид на С.



Илл. 135. Ленинградская область, Лужский район, Объект «Володарское». Точка фотофиксации 33. Вид на СВ.



Илл. 136. Ленинградская область, Лужский район, Объект «Володарское». Точка фотофиксации 33. Вид на ЮЗ.



Илл. 137. Ленинградская область, Лужский район, Объект «Володарское». Точка фотофиксации 34. Вид на СВ.



Илл. 138. Ленинградская область, Лужский район, Объект «Володарское». Шурф 13. Местоположение. Вид на С.



Илл. 139. Ленинградская область, Лужский район, Объект «Володарское». Шурф 13. До начала земляных работ. Вид на С.



Илл. 140. Ленинградская область, Лужский район, Объект «Володарское». Шурф 13. Зачистка по материку. Вид на С.



Илл. 141. Ленинградская область, Лужский район, Объект «Володарское». Шурф 13. Стратиграфия северной стенки и контрольный прокоп. Вид на С.



Илл. 142. Ленинградская область, Лужский район, Объект «Володарское». Шурф 13. Рекультивация. Вид на С.



Илл. 143. Ленинградская область, Лужский район, Объект «Володарское». Точка фотофиксации 35. Вид на В.



Илл. 144. Ленинградская область, Лужский район, Объект «Володарское». Точка фотофиксации 35. Вид на З.



Илл. 145. Ленинградская область, Лужский район, Объект «Володарское». Точка фотофиксации 36. Вид на ЮВ.



Илл. 146. Ленинградская область, Лужский район, Объект «Володарское». Точка фотофиксации 36. Вид на СЗ.



Илл. 147. Ленинградская область, Лужский район, Объект «Володарское». Шурф 14. Местоположение. Вид на С.



Илл. 148. Ленинградская область, Лужский район, Объект «Володарское». Шурф 14. До начала земляных работ. Вид на С.



Илл. 149. Ленинградская область, Лужский район, Объект «Володарское». Шурф 14. Зачистка по материке.
Вид на С.



Илл. 150. Ленинградская область, Лужский район, Объект «Володарское». Шурф 14. Стратиграфия северной стенки и контрольный прокоп. Вид на С.



Илл. 151. Ленинградская область, Лужский район, Объект «Володарское». Шурф 14. Рекультивация. Вид на С.



Илл. 152. Ленинградская область, Лужский район, Объект «Володарское». Точка фотофиксации 37. Вид на ЮВ.



Илл. 153. Ленинградская область, Лужский район, Объект «Володарское». Точка фотофиксации 37. Вид на ЗСЗ.



Илл. 154. Ленинградская область, Лужский район, Объект «Володарское». Шурф 15. Местоположение. Вид на С.



Илл. 155. Ленинградская область, Лужский район, Объект «Володарское». Шурф 15. До начала земляных работ. Вид на С.



Илл. 156. Ленинградская область, Лужский район, Объект «Володарское». Шурф 15. Зачистка по материку. Вид на С.



Илл. 157. Ленинградская область, Лужский район, Объект «Володарское». Шурф 15. Стратиграфия северной стенки и контрольный прокоп. Вид на С.



Илл. 158. Ленинградская область, Лужский район, Объект «Володарское». Шурф 15. Рекультивация. Вид на С.



Илл. 159. Ленинградская область, Лужский район, Объект «Володарское». Точка фотофиксации 38. Вид на ВЮВ.



Илл. 160. Ленинградская область, Лужский район, Объект «Володарское». Точка фотофиксации 38. Вид на СЗ.



Илл. 161. Ленинградская область, Лужский район, Объект «Володарское». Шурф 16. Местоположение. Вид на С.



Илл. 162. Ленинградская область, Лужский район, Объект «Володарское». Шурф 16. До начала земляных работ. Вид на С.



Илл. 163. Ленинградская область, Лужский район, Объект «Володарское». Шурф 16. Зачистка по материке.
Вид на С.



Илл. 164. Ленинградская область, Лужский район, Объект «Володарское». Шурф 16. Стратиграфия северной стенки и контрольный прокоп.
Вид на С.



Илл. 165. Ленинградская область, Лужский район, Объект «Володарское». Шурф 16. Рекультивация. Вид на С.



Илл. 166. Ленинградская область, Лужский район, Объект «Володарское». Точка фотофиксации 39. Вид на З.



Илл. 167. Ленинградская область, Лужский район, Объект «Володарское». Шурф 17. Местоположение. Вид на С.



Илл. 168. Ленинградская область, Лужский район, Объект «Володарское». Шурф 17. До начала земляных работ. Вид на С.



Илл. 169. Ленинградская область, Лужский район, Объект «Володарское». Шурф 17. Зачистка по материке. Вид на С.



Илл. 170. Ленинградская область, Лужский район, Объект «Володарское». Шурф 17. Стратиграфия северной стенки и контрольный прокоп. Вид на С.



Илл. 171. Ленинградская область, Лужский район, Объект «Володарское». Шурф 17. Рекультивация. Вид на С.



Илл. 172. Ленинградская область, Лужский район, Объект «Володарское». Точка фотофиксации 40. Вид на ЮЮВ.



Илл. 173. Ленинградская область, Лужский район, Объект «Володарское». Точка фотофиксации 40. Вид на ВЮВ.



Илл. 174. Ленинградская область, Лужский район, Объект «Володарское». Точка фотофиксации 41. Вид на СВ.



Илл. 175. Ленинградская область, Лужский район, Объект «Володарское». Точка фотофиксации 41. Вид на ВСВ.



Илл. 176. Ленинградская область, Лужский район, Объект «Володарское». Точка фотофиксации 42. Вид на ВЮВ.



Илл. 177. Ленинградская область, Лужский район, Объект «Володарское». Точка фотофиксации 42. Вид на ЮЗ.



Илл. 178. Ленинградская область, Лужский район, Объект «Володарское». Точка фотофиксации 44. Вид на ЮЗ.



Илл. 179. Ленинградская область, Лужский район, Объект «Володарское». Точка фотофиксации 44. Вид на ЮВ.



Илл. 180. Ленинградская область, Лужский район, Объект «Володарское». Точка фотофиксации 44. Вид на СВ.



Илл. 181. Ленинградская область, Лужский район, Объект «Володарское». Точка фотофиксации 45. Вид на СВ.



Илл. 182. Ленинградская область, Лужский район, Объект «Володарское». Точка фотофиксации 45. Вид на ЮЗ.



Илл. 183. Ленинградская область, Лужский район, Объект «Володарское». Шурф 18. Местоположение. Вид на С.



Илл. 184. Ленинградская область, Лужский район, Объект «Володарское». Шурф 18. До начала земляных работ. Вид на С.



Илл. 185. Ленинградская область, Лужский район, Объект «Володарское». Шурф 18. Зачистка по материке. Вид на С.



Илл. 186. Ленинградская область, Лужский район, Объект «Володарское». Шурф 18. Стратиграфия северной стенки и контрольный прокоп. Вид на С.



Илл. 187. Ленинградская область, Лужский район, Объект «Володарское». Шурф 18. Рекультивация. Вид на С.



Илл. 188. Ленинградская область, Лужский район, Объект «Володарское». Точка фотофиксации 46. Вид на ЮЗ.



Илл. 189. Ленинградская область, Лужский район, Объект «Володарское». Точка фотофиксации 46. Вид на В.



Илл. 190. Ленинградская область, Лужский район, Объект «Володарское». Точка фотофиксации 47. Вид на СВ.



Илл. 191. Ленинградская область, Лужский район, Объект «Володарское». Точка фотофиксации 47. Вид на Ю.



Илл. 192. Ленинградская область, Лужский район, Объект «Володарское». Точка фотофиксации 48. Вид на ЮВ.



Илл. 193. Ленинградская область, Лужский район, Объект «Володарское». Точка фотофиксации 48. Вид на СЗ.



Илл. 194. Ленинградская область, Лужский район, Объект «Володарское». Точка фотофиксации 49. Вид на СВ.



Илл. 195. Ленинградская область, Лужский район, Объект «Володарское». Точка фотофиксации 49. Вид на ЮЗ.



Илл. 196. Ленинградская область, Лужский район, Объект «Володарское». Точка фотофиксации 49. Вид на СЗ.



Илл. 197. Ленинградская область, Лужский район, Объект «Володарское». Точка фотофиксации 50. Вид на С.



Илл. 198. Ленинградская область, Лужский район, Объект «Володарское». Точка фотофиксации 50. Вид на ЮЮЗ.



Илл. 199. Ленинградская область, Лужский район, Объект «Володарское». Точка фотофиксации 51. Вид на СЗ.



Илл. 200. Ленинградская область, Лужский район, Объект «Володарское». Точка фотофиксации 51. Вид на ЮЮЗ.



Илл. 201. Ленинградская область, Лужский район, Объект «Володарское». Точка фотофиксации 52. Вид на ЮЮВ.



Илл. 202. Ленинградская область, Лужский район, Объект «Володарское». Точка фотофиксации 52. Вид на С



Илл. 203. Ленинградская область, Лужский район, Объект «Володарское». Шурф 19. Местоположение. Вид на С.



Илл. 204. Ленинградская область, Лужский район, Объект «Володарское». Шурф 19. До начала земляных работ. Вид на С.



Илл. 205. Ленинградская область, Лужский район, Объект «Володарское». Шурф 19. Зачистка по матерiku. Вид на С.



Илл. 206. Ленинградская область, Лужский район, Объект «Володарское». Шурф 19. Стратиграфия северной стенки и контрольный прокоп. Вид на С.



Илл. 207. Ленинградская область, Лужский район, Объект «Володарское». Шурф 19. Рекультивация. Вид на С.



Илл. 208. Ленинградская область, Лужский район, Объект «Володарское». Точка фотофиксации 53. Вид на СВ.



Илл. 209. Ленинградская область, Лужский район, Объект «Володарское». Точка фотофиксации 53. Вид на ЮЗ.



Илл. 210. Ленинградская область, Лужский район, Объект «Володарское». Шурф 20. Местоположение. Вид на С.



Илл. 211.

Рис. 1. Ленинградская область, Лужский район, Объект «Володарское». Шурф 20. До начала земляных работ. Вид на С.



Илл. 212. Ленинградская область, Лужский район, Объект «Володарское». Шурф 20. Зачистка по материке. Вид на С.



Илл. 213. Ленинградская область, Лужский район, Объект «Володарское». Шурф 20. Стратиграфия северной стенки и контрольный прокоп. Вид на С.



Илл. 214. Ленинградская область, Лужский район, Объект «Володарское». Шурф 20. Рекультивация. Вид на С.



Илл. 215. Ленинградская область, Лужский район, Объект «Володарское». Точка фотофиксации 54. Вид на СВ.



Илл. 216. Ленинградская область, Лужский район, Объект «Володарское». Точка фотофиксации 54. Вид на ЮЗ.



Илл. 217. Ленинградская область, Лужский район, Объект «Володарское». Точка фотофиксации 55. Вид на СВ.



Илл. 218. Ленинградская область, Лужский район, Объект «Володарское». Точка фотофиксации 55. Вид на ЮЗ.



Илл. 219. Ленинградская область, Лужский район, Объект «Володарское». Точка фотофиксации 55. Вид на СЗ.



Илл. 220. Ленинградская область, Лужский район, Объект «Володарское». Точка фотофиксации 56. Вид на СЗ.



Илл. 221. Ленинградская область, Лужский район, Объект «Володарское». Точка фотофиксации 56. Вид на ЮВ.



Илл. 222. Ленинградская область, Лужский район, Объект «Володарское». Точка фотофиксации 57. Вид на СЗ.



Илл. 223. Ленинградская область, Лужский район, Объект «Володарское». Точка фотофиксации 57. Вид на ЮВ.



Илл. 224. Ленинградская область, Лужский район, Объект «Володарское». Точка фотофиксации 58. Вид на СВ.



Илл. 225. Ленинградская область, Лужский район, Объект «Володарское». Точка фотофиксации 58. Вид на ЮЗ.



Илл. 226. Ленинградская область, Лужский район, Объект «Володарское». Точка фотофиксации 59. Вид на ЮВ.



Илл. 227. Ленинградская область, Лужский район, Объект «Володарское». Точка фотофиксации 59. Вид на СЗ.



Илл. 228. Ленинградская область, Лужский район, Объект «Володарское». Точка фотофиксации 60. Вид на ЮВ.



Илл. 229. Ленинградская область, Лужский район, Объект «Володарское». Точка фотофиксации 60. Вид на СВ.



Илл. 230. Ленинградская область, Лужский район, Объект «Володарское». Точка фотофиксации 61. Вид на ССЗ.



Илл. 231. Ленинградская область, Лужский район, Объект «Володарское». Точка фотофиксации 61. Вид на ЮЮВ.



Илл. 232. Ленинградская область, Лужский район, Объект «Володарское». Шурф 21. Местоположение. Вид на С.



Илл. 233. Ленинградская область, Лужский район, Объект «Володарское». Шурф 21. До начала земляных работ. Вид на С.



Илл. 234. Ленинградская область, Лужский район, Объект «Володарское». Шурф 21. Зачистка по материку. Вид на С.



Илл. 235. Ленинградская область, Лужский район, Объект «Володарское». Шурф 21. Стратиграфия северной стенки и контрольный прокоп. Вид на С.



Илл. 236. Ленинградская область, Лужский район, Объект «Володарское». Шурф 21. Рекультивация. Вид на С.



Илл. 237. Ленинградская область, Лужский район, Объект «Володарское». Точка фотофиксации 62. Вид на ЮВ.



Илл. 238. Ленинградская область, Лужский район, Объект «Володарское». Точка фотофиксации 63. Вид на ВЮВ.



Илл. 239. Ленинградская область, Лужский район, Объект «Володарское». Точка фотофиксации 63. Вид на ЗЮЗ.



Илл. 240. Ленинградская область, Лужский район, Объект «Володарское». Шурф 22. Местоположение. Вид на С.



Илл. 241. Ленинградская область, Лужский район, Объект «Володарское». Шурф 22. До начала земляных работ. Вид на С.



Илл. 242. Ленинградская область, Лужский район, Объект «Володарское». Шурф 22. Зачистка по материку. Вид на С.



Илл. 243. Ленинградская область, Лужский район, Объект «Володарское». Шурф 22. Стратиграфия северной стенки и контрольный прокоп. Вид на С.




Илл. 244. Ленинградская область, Лужский район, Объект «Володарское». Шурф 22. Рекультивация. Вид на С.



Илл. 245. Ленинградская область, Лужский район, Объект «Володарское». Точка фотофиксации 64. Вид на ЮВ.



Илл. 246. Ленинградская область, Лужский район, Объект «Володарское». Точка фотофиксации 64. Вид на СВ.



Илл. 247. Ленинградская область, Лужский район, Объект «Володарское». Точка фотофиксации 64. Вид на ЮЗ.



Илл. 248. Ленинградская область, Лужский район, Объект «Володарское». Точка фотофиксации 65. Вид на СЗ.



Илл. 249. Ленинградская область, Лужский район, Объект «Володарское». Точка фотофиксации 66. Вид на СВ.



Илл. 250. Ленинградская область, Лужский район, Объект «Володарское». Шурф 23. Местоположение. Вид на С.



Илл. 251. Ленинградская область, Лужский район, Объект «Володарское». Шурф 23. До начала земляных работ. Вид на С.



Илл. 252. Ленинградская область, Лужский район, Объект «Володарское». Шурф 23. Зачистка по материку. Вид на С.



Илл. 253. Ленинградская область, Лужский район, Объект «Володарское». Шурф 23. Стратиграфия северной стенки и контрольный прокоп. Вид на С.



Илл. 254. Ленинградская область, Лужский район, Объект «Володарское». Шурф 23. Рекультивация. Вид на С.



Илл. 255. Ленинградская область, Лужский район, Объект «Володарское». Точка фотофиксации 67. Вид на ЮЗ.



Илл. 256. Ленинградская область, Лужский район, Объект «Володарское». Точка фотофиксации 67. Вид на СВ.



Илл. 257. Ленинградская область, Лужский район, Объект «Володарское». Точка фотофиксации 68. Вид на ЮЗ.



Илл. 258. Ленинградская область, Лужский район, Объект «Володарское». Точка фотофиксации 68. Вид на СВ.



Илл. 259. Ленинградская область, Лужский район, Объект «Володарское». Точка фотофиксации 69. Вид на СВ.



Илл. 260. Ленинградская область, Лужский район, Объект «Володарское». Точка фотофиксации 69. Вид на ЮЮЗ.



Илл. 261. Ленинградская область, Лужский район, Объект «Володарское». Шурф 24. Местоположение. Вид на С.



Илл. 262. Ленинградская область, Лужский район, Объект «Володарское». Шурф 24. До начала земляных работ. Вид на С.



Илл. 263. Ленинградская область, Лужский район, Объект «Володарское». Шурф 24. Зачистка по материке.
Вид на С.



Илл. 264. Ленинградская область, Лужский район, Объект «Володарское». Шурф 24. Стратиграфия северной стенки и контрольный прокоп. Вид на С.



Илл. 265. Ленинградская область, Лужский район, Объект «Володарское». Шурф 24. Рекультивация. Вид на С.



Илл. 266. Ленинградская область, Лужский район, Объект «Володарское». Шурф 25. Местоположение. Вид на С.



Илл. 267. Ленинградская область, Лужский район, Объект «Володарское». Шурф 25. До начала земляных работ. Вид на С.



Илл. 268. Ленинградская область, Лужский район, Объект «Володарское». Шурф 25. Зачистка по материку. Вид на С.



Илл. 269. Ленинградская область, Лужский район, Объект «Володарское». Шурф 25. Стратиграфия северной стенки и контрольный прокоп. Вид на С.



Илл. 270. Ленинградская область, Лужский район, Объект «Володарское». Шурф 25. Рекультивация. Вид на С.



Илл. 271. Ленинградская область, Лужский район, Объект «Володарское». Точка фотофиксации 70. Вид на ЮЗ.



Илл. 272. Ленинградская область, Лужский район, Объект «Володарское». Точка фотофиксации 70. Вид на СВ.



Илл. 273. Ленинградская область, Лужский район, Объект «Володарское». Точка фотофиксации 71. Вид на Ю.



Илл. 274. Ленинградская область, Лужский район, Объект «Володарское». Точка фотофиксации 71. Вид на ЗЮЗ.



Илл. 275. Ленинградская область, Лужский район, Объект «Володарское». Шурф 26. Местоположение. Вид на С.



Илл. 276. Ленинградская область, Лужский район, Объект «Володарское». Шурф 26. До начала земляных работ. Вид на С.



Илл. 277. Ленинградская область, Лужский район, Объект «Володарское». Шурф 26. Зачистка по материке.
Вид на С.



Илл. 278. Ленинградская область, Лужский район, Объект «Володарское». Шурф 26. Стратиграфия
северной стенки и контрольный прокоп. Вид на С.



Илл. 279. Ленинградская область, Лужский район, Объект «Володарское». Шурф 26. Рекультивация. Вид на С.



Илл. 280. Ленинградская область, Лужский район, Объект «Володарское». Точка фотофиксации 72. Вид на Ю.



Илл. 281. Ленинградская область, Лужский район, Объект «Володарское». Точка фотофиксации 73. Вид на С.



Илл. 282. Ленинградская область, Лужский район, Объект «Володарское». Точка фотофиксации 73. Вид на ЮВ.



Илл. 283. Ленинградская область, Лужский район, Объект «Володарское». Точка фотофиксации 73. Вид на ЮЮВ.



Илл. 284. Ленинградская область, Лужский район, Объект «Володарское». Шурф 27. Местоположение. Вид на С.



Илл. 285. Ленинградская область, Лужский район, Объект «Володарское». Шурф 27. До начала земляных работ. Вид на С.



Илл. 286. Ленинградская область, Лужский район, Объект «Володарское». Шурф 27. Зачистка по материке. Вид на С.



Илл. 287. Ленинградская область, Лужский район, Объект «Володарское». Шурф 27. Стратиграфия северной стенки и контрольный прокоп. Вид на С.



Илл. 288. Ленинградская область, Лужский район, Объект «Володарское». Шурф 27. Рекультивация. Вид на С.



Илл. 289. Ленинградская область, Лужский район, Объект «Володарское». Точка фотофиксации 75. Вид на СЗ.



Илл. 290. Ленинградская область, Лужский район, Объект «Володарское». Точка фотофиксации 75. Вид на ЮВ.



Илл. 291. Ленинградская область, Лужский район, Объект «Володарское». Точка фотофиксации 76. Вид на СЗ.



Илл. 292. Ленинградская область, Лужский район, Объект «Володарское». Шурф 28. Местоположение. Вид на С.



Илл. 293. Ленинградская область, Лужский район, Объект «Володарское». Шурф 28. До начала земляных работ. Вид на С.



Илл. 294. Ленинградская область, Лужский район, Объект «Володарское». Шурф 28. Зачистка по материку. Вид на С.



Илл. 295. Ленинградская область, Лужский район, Объект «Володарское». Шурф 28. Стратиграфия северной стенки и контрольный прокоп. Вид на С.



Илл. 296. Ленинградская область, Лужский район, Объект «Володарское». Шурф 28. Рекультивация. Вид на С.



Илл. 297. Ленинградская область, Лужский район, Объект «Володарское». Точка фотофиксации 77. Вид на ЮЗ.



Илл. 298. Ленинградская область, Лужский район, Объект «Володарское». Точка фотофиксации 77. Вид на СВ.



Илл. 299. Ленинградская область, Лужский район, Объект «Володарское». Точка фотофиксации 78. Вид на СВ.



Илл. 300. Ленинградская область, Лужский район, Объект «Володарское». Точка фотофиксации 79. Вид на СЗ.



Илл. 301. Ленинградская область, Лужский район, Объект «Володарское». Шурф 29. Местоположение. Вид на С.



Илл. 302. Ленинградская область, Лужский район, Объект «Володарское». Шурф 29. До начала земляных работ. Вид на С.



Илл. 303. Ленинградская область, Лужский район, Объект «Володарское». Шурф 29. Зачистка по материке. Вид на С.



Илл. 304. Ленинградская область, Лужский район, Объект «Володарское». Шурф 29. Стратиграфия северной стенки и контрольный прокоп. Вид на С.



Илл. 305. Ленинградская область, Лужский район, Объект «Володарское». Шурф 29. Рекультивация. Вид на С.



Илл. 306. Ленинградская область, Лужский район, Объект «Володарское». Точка фотофиксации 80. Вид на СЗ.



Илл. 307. Ленинградская область, Лужский район, Объект «Володарское». Точка фотофиксации 80. Вид на ЮВ.



Илл. 308. Ленинградская область, Лужский район, Объект «Володарское». Точка фотофиксации 81. Вид на ЮЗ.



Илл. 309. Ленинградская область, Лужский район, Объект «Володарское». Точка фотофиксации 82. Вид на СЗ.



Илл. 310. Ленинградская область, Лужский район, Объект «Володарское». Точка фотофиксации 83. Вид на З.



Илл. 311. Ленинградская область, Лужский район, Объект «Володарское». Шурф 30. Местоположение. Вид на С.



Илл. 312. Ленинградская область, Лужский район, Объект «Володарское». Шурф 30. До начала земляных работ. Вид на С.



Илл. 313. Ленинградская область, Лужский район, Объект «Володарское». Шурф 30. Зачистка по материке. Вид на С.



Илл. 314. Ленинградская область, Лужский район, Объект «Володарское». Шурф 30. Стратиграфия северной стенки и контрольный прокоп. Вид на С.



Илл. 315. Ленинградская область, Лужский район, Объект «Володарское». Шурф 30. Рекультивация. Вид на С.



Илл. 316. Ленинградская область, Лужский район, Объект «Володарское». Точка фотофиксации 84. Вид на ЮЮЗ.



Илл. 317. Ленинградская область, Лужский район, Объект «Володарское». Точка фотофиксации 84. Вид на ССВ.



Илл. 318. Ленинградская область, Лужский район, Объект «Володарское». Точка фотофиксации 85. Вид на ЗЮЗ.



Илл. 319. Ленинградская область, Лужский район, Объект «Володарское». Точка фотофиксации 86. Вид на СВ.



Илл. 320. Ленинградская область, Лужский район, Объект «Володарское». Точка фотофиксации 86. Вид на ЮЗ.



Илл. 321. Ленинградская область, Лужский район, Объект «Володарское». Точка фотофиксации 87. Вид на СВ.



Илл. 322. Ленинградская область, Лужский район, Объект «Володарское». Шурф 31. Местоположение. Вид на С.



Илл. 323. Ленинградская область, Лужский район, Объект «Володарское». Шурф 31. До начала земляных работ. Вид на С.



Илл. 324. Ленинградская область, Лужский район, Объект «Володарское». Шурф 31. Зачистка по материку. Вид на С.



Илл. 325. Ленинградская область, Лужский район, Объект «Володарское». Шурф 31. Стратиграфия северной стенки и контрольный прокоп. Вид на С.



Илл. 326. Ленинградская область, Лужский район, Объект «Володарское». Шурф 31. Рекультивация. Вид на С.



Илл. 327. Ленинградская область, Лужский район, Объект «Володарское». Точка фотофиксации 88. Вид на СВ.



Илл. 328. Ленинградская область, Лужский район, Объект «Володарское». Точка фотофиксации 88. Вид на ЮЗ.



Илл. 329. Ленинградская область, Лужский район, Объект «Володарское». Точка фотофиксации 89. Вид на СВ.



Илл. 330. Ленинградская область, Лужский район, Объект «Володарское». Точка фотофиксации 89. Вид на Ю.



Илл. 331. Ленинградская область, Лужский район, Объект «Володарское». Точка фотофиксации 90. Вид на С.



Илл. 332. Ленинградская область, Лужский район, Объект «Володарское». Точка фотофиксации 90. Вид на ЮЗ.



Илл. 333. Ленинградская область, Лужский район, Объект «Володарское». Точка фотофиксации 91. Вид на ССЗ.



Илл. 334. Ленинградская область, Лужский район, Объект «Володарское». Точка фотофиксации 91. Вид на ЗИОЗ.



Илл. 335. Ленинградская область, Лужский район, Объект «Володарское». Точка фотофиксации 92. Вид на СВ.



Илл. 336. Ленинградская область, Лужский район, Объект «Володарское». Шурф 32. Местоположение. Вид на С.



Илл. 337. Ленинградская область, Лужский район, Объект «Володарское». Шурф 32. До начала земляных работ. Вид на С.



Илл. 338. Ленинградская область, Лужский район, Объект «Володарское». Шурф 32. Зачистка по материку. Вид на С.



Илл. 339. Ленинградская область, Лужский район, Объект «Володарское». Шурф 32. Стратиграфия северной стенки и контрольный прокоп. Вид на С.



Илл. 340. Ленинградская область, Лужский район, Объект «Володарское». Шурф 32. Рекультивация. Вид на С.



Илл. 341. Ленинградская область, Лужский район, Объект «Володарское». Точка фотофиксации 93. Вид на 3.



Илл. 342. Ленинградская область, Лужский район, Объект «Володарское». Точка фотофиксации 93. Вид на ЮЮВ.



Илл. 343. Ленинградская область, Лужский район, Объект «Володарское». Точка фотофиксации 94. Вид на С.



Илл. 344. Ленинградская область, Лужский район, Объект «Володарское». Точка фотофиксации 95. Вид на С.



Илл. 345. Ленинградская область, Лужский район, Объект «Володарское». Точка фотофиксации 95. Вид на ЮВ.



Илл. 346. Ленинградская область, Лужский район, Объект «Володарское». Точка фотофиксации 96. Вид на Ю.



Илл. 347. Ленинградская область, Лужский район, Объект «Володарское». Точка фотофиксации 96. Вид на С.



Илл. 348. Ленинградская область, Лужский район, Объект «Володарское». Шурф 33. Местоположение. Вид на С.



Илл. 349. Ленинградская область, Лужский район, Объект «Володарское». Шурф 33. До начала земляных работ. Вид на С.



Илл. 350. Ленинградская область, Лужский район, Объект «Володарское». Шурф 33. Зачистка по материку. Вид на С.



Илл. 351. Ленинградская область, Лужский район, Объект «Володарское». Шурф 33. Стратиграфия северной стенки и контрольный прокоп. Вид на С.



Илл. 352. Ленинградская область, Лужский район, Объект «Володарское». Шурф 33. Рекультивация. Вид на С.



Илл. 353. Ленинградская область, Лужский район, Объект «Володарское». Точка фотофиксации 97. Вид на СЗ.



Илл. 354. Ленинградская область, Лужский район, Объект «Володарское». Точка фотофиксации 97. Вид на ЮЮВ.



Илл. 355. Ленинградская область, Лужский район, Объект «Володарское». Точка фотофиксации 98. Вид на З.



Илл. 356. Ленинградская область, Лужский район, Объект «Володарское». Точка фотофиксации 98. Вид на ЮВ.



Илл. 357. Ленинградская область, Лужский район, Объект «Володарское». Шурф 34. Местоположение. Вид на С.



Илл. 358. Ленинградская область, Лужский район, Объект «Володарское». Шурф 34. До начала земляных работ. Вид на С.



Илл. 359. Ленинградская область, Лужский район, Объект «Володарское». Шурф 34. Зачистка по матерiku. Вид на С.



Илл. 360. Ленинградская область, Лужский район, Объект «Володарское». Шурф 34. Стратиграфия северной стенки и контрольный прокоп. Вид на С.



Илл. 361. Ленинградская область, Лужский район, Объект «Володарское». Шурф 34. Рекультивация. Вид на С.



Илл. 362. Ленинградская область, Лужский район, Объект «Володарское». Точка фотофиксации 99. Вид на З.



Илл. 363. Ленинградская область, Лужский район, Объект «Володарское». Точка фотофиксации 99. Вид на В.



Илл. 364. Ленинградская область, Лужский район, Объект «Володарское». Точка фотофиксации 100. Вид на ЮВ.



Илл. 365. Ленинградская область, Лужский район, Объект «Володарское». Точка фотофиксации 100. Вид на З



Илл. 366. Ленинградская область, Лужский район, Объект «Володарское». Шурф 35. Местоположение. Вид на С.



Илл. 367. Ленинградская область, Лужский район, Объект «Володарское». Шурф 35. До начала земляных работ. Вид на С.



Илл. 368. Ленинградская область, Лужский район, Объект «Володарское». Шурф 35. Зачистка по материку. Вид на С.



Илл. 369. Ленинградская область, Лужский район, Объект «Володарское». Шурф 35. Стратиграфия северной стенки и контрольный прокоп. Вид на С.



Илл. 370. Ленинградская область, Лужский район, Объект «Володарское». Шурф 35. Рекультивация. Вид на С.



Илл. 371. Ленинградская область, Лужский район, Объект «Володарское». Точка фотофиксации 101. Вид на С.



Илл. 372. Ленинградская область, Лужский район, Объект «Володарское». Точка фотофиксации 101. Вид на В.



Илл. 373. Ленинградская область, Лужский район, Объект «Володарское». Точка фотофиксации 102. Вид на Ю.



Илл. 374. Ленинградская область, Лужский район, Объект «Володарское». Точка фотофиксации 102. Вид на С.



Илл. 375. Ленинградская область, Лужский район, Объект «Володарское». Шурф 36. Местоположение. Вид на С.



Илл. 376. Ленинградская область, Лужский район, Объект «Володарское». Шурф 36. До начала земляных работ. Вид на С.



Илл. 377. Ленинградская область, Лужский район, Объект «Володарское». Шурф 36. Зачистка по материке. Вид на С.



Илл. 378. Ленинградская область, Лужский район, Объект «Володарское». Шурф 36. Стратиграфия северной стенки и контрольный прокоп. Вид на С.




Илл. 379. Ленинградская область, Лужский район, Объект «Володарское». Шурф 36. Рекультивация. Вид на С.



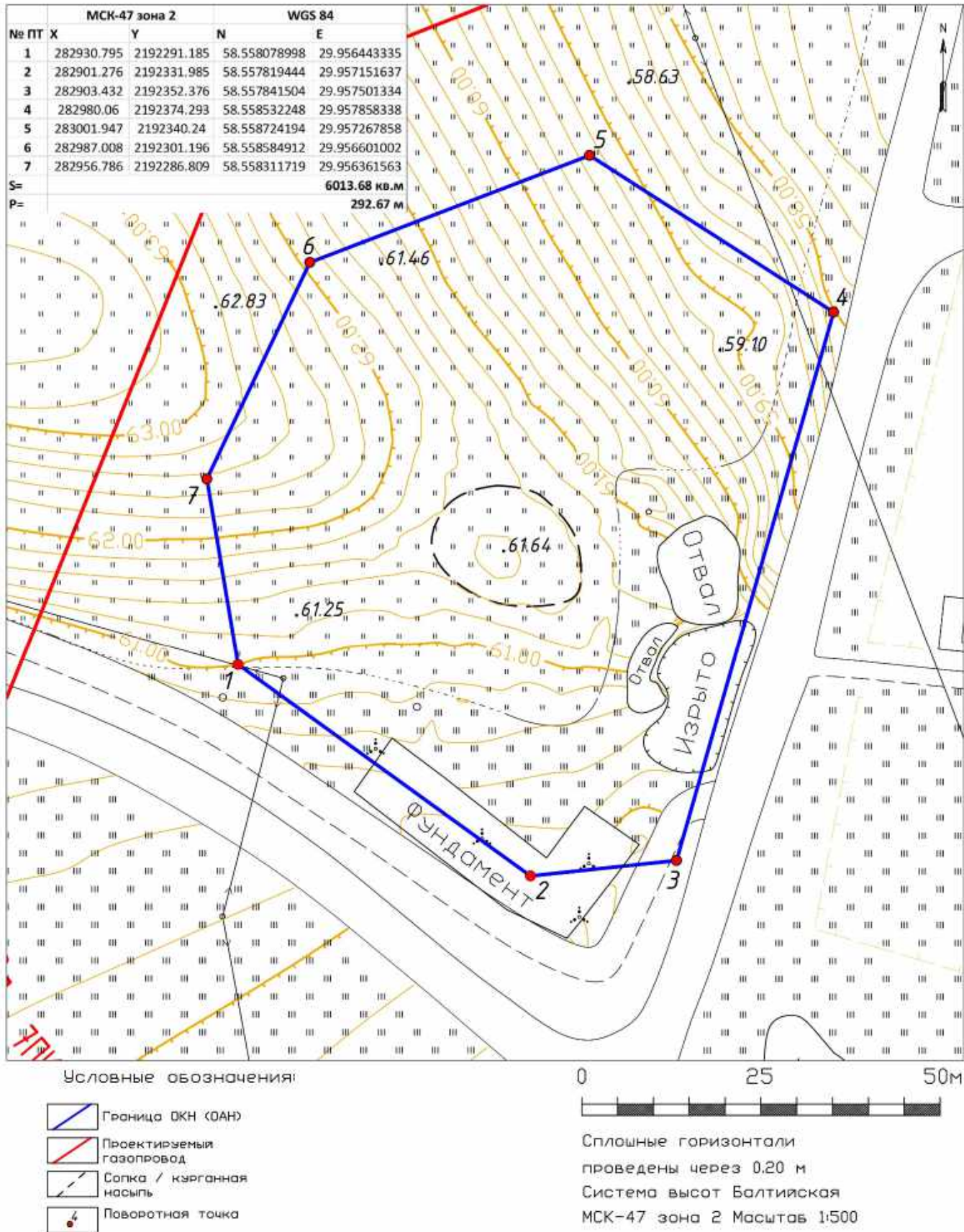
Илл. 380. Ленинградская область, Лужский район, Объект «Володарское». Точка фотофиксации 103. Вид на Ю.



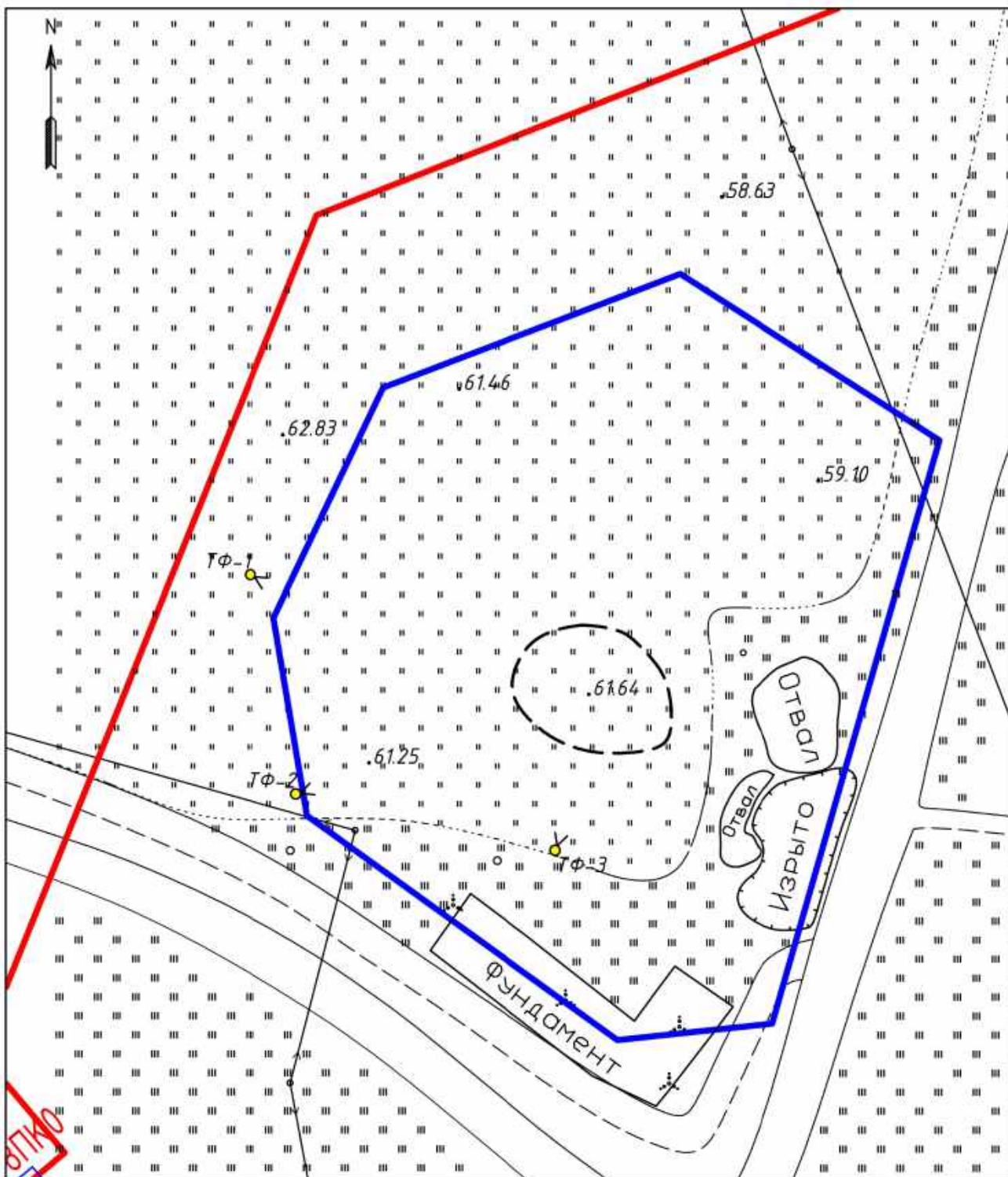
Илл. 381. Ленинградская область, Лужский район, Объект «Володарское». Точка фотофиксации 103. Вид на С.



Илл. 382. Ленинградская область, Лужский район, Объект «Володарское». ОК(А)Н Сопка Петровская Горка
3. План-схема расположения объекта.



Илл. 383. Ленинградская область, Лужский район, Объект «Володарское». ОК(А)Н Сопка Петровская Горка 3. План.



Илл. 384. Ленинградская область, Лужский район, Объект «Володарское». ОК(А)Н Сопка Петровская Горка
3. План-схема точек фотофиксации ОК(А)Н.



Илл. 385. Ленинградская область, Лужский район, Объект «Володарское». ОК(А)Н Сопка Петровская Горка 3. Общий вид ОК(А)Н с запада (с точки 1).



Илл. 386. Ленинградская область, Лужский район, Объект «Володарское». ОК(А)Н Сопка Петровская Горка 3. Вид ОК(А)Н с юго-запада (с точки 2).



Илл. 387. Ленинградская область, Лужский район, Объект «Володарское». ОК(А)Н Сопка Петровская Горка 3. Вид ОК(А)Н с юга (с точки 3).



Министерство культуры Российской Федерации

ОТКРЫТЫЙ ЛИСТ

№ 2713-2023

Настоящий открытый лист выдан:

Бельскому Станиславу Викторовичу

паспорт

(серия номер паспорта)

на право проведения археологических полевых работ

в зоне строительства распределительных газопроводов д. Княгина; д. Ахматова Гора; в г. Волхов; межпоселковых газопроводов до д. Мякинкино — д. Трусово; до д. Рязановщина — д. Стар. Силовая — д. Рыбейно — д. Усть-Рыбейно — д. Николаевщина с отводами на д. Новозотовское, д. Папоротно, д. Главная Запань в Волховском районе; до д. Калгановка — д. Раковичи; п. Володарское — д. Конезерье — д. Владычно — д. Заорешье — д. Голубково — д. Югостицы — д. Репьи — д. Наволок с отводами на д. Брод и д. Петровская Горка в Лужском районе; п. Кирпичное — п. Кирилловское; ГРС Ударник — п. Лебяжье — п. Яковлево — п. Горьковское — д. Семашко; п. Барышево — п. Житково — п.ст. Вещево; ГРС «Выборг» — п.ст. Возрождение — пос. Возрождение с отводом на п. Красный Холм; г. Каменногорск — п. Бородинское — п. Михалёво — п. Зайцево с отводом на п. Боровинка и п. Красный Сокол в Выборгском районе; до д. Саркюля; до д. Нарядово; до д. Малая Пустомержа — д. Онстопель в Кингисеппском районе; д. Рюмки — д. Лесопитомник — гп. Новоселье в Ломоносовском районе Ленинградской области; газораспределительных сетей п. Лахденкюля; п. Раутаканас; сеть пгт. Хелюля; с. Хелюля Сортавальского г.п. в Сортавальском районе Республики Карелия.

(место проведения археологических полевых работ)

На основании открытого листа

Бельский Станислав Викторович

(Ф.И.О)

имеет право производить следующие археологические полевые работы:

археологические разведки с осуществлением локальных земляных работ на указанной территории в целях выявления объектов археологического наследия, уточнения сведений о них и планирования мероприятий по обеспечению их сохранности.

Передоверие права на проведение археологических полевых работ по данному открытому листу другому лицу запрещается.

Срок действия открытого листа: с 20 июля 2023 г. по 30 июня 2024 г.

Дата принятия решения о предоставлении открытого листа: 20 июля 2023 г.

Первый заместитель Министра

(должность)

Дата 20 июля 2023 г.



(подпись)

С.Г.Обрывалин

(Ф.И.О.)

М.П.

031776