

## **АКТ**

**государственной историко-культурной экспертизы документации,**  
за исключением научных отчетов о выполненных археологических  
полевых работах, содержащей результаты исследований, в соответствии с  
которыми определяется наличие или отсутствие объектов археологического  
наследия или объектов, обладающих признаками объекта археологического  
наследия, на земельных участках, подлежащих воздействию земляных,  
строительных, мелиоративных и (или) хозяйственных работ, предусмотренных  
статьей 25 Лесного кодекса Российской Федерации работ по использованию  
лесов (за исключением работ, указанных в пунктах 3, 4 и 7 части 1 статьи 25  
Лесного кодекса Российской Федерации) и иных работ в границах земельного  
участка, отведенного для проектирования объекта «Межпоселковый газопровод  
до д. Рязановщина – д. Старая Силовая – д. Рыбежно – д. Усть-Рыбежно –  
д. Николаевщина с отводами на д. Новозотовское, д. Папоротно,  
д. Главная Запань Волховского района Ленинградской области»

**Дата начала проведения экспертизы:** 20 октября 2023 г.

**Дата окончания экспертизы:** 27 ноября 2023 г.

**Место проведения экспертизы:** г. Санкт-Петербург

**Государственный эксперт** В.Ю. Соболев

**Заказчик экспертизы:** «Поволжский археологический центр»

410017, Саратовская область, г. Саратов,  
ул. Садовая 2-я, д. 42/46, кв. 146 ОГРН:  
1166451066506  
ИНН: 6454107316, КПП: 645401001

Санкт-Петербург

2023

Настоящий Акт Государственной историко-культурной экспертизы составлен в соответствии с Положением о государственной историко-культурной экспертизе, утвержденным постановлением Правительства Российской Федерации от 15 июля 2009 г. № 569.

**Сведения об эксперте:**

<b>Фамилия, имя, отчество</b>	Владислав Юрьевич Соболев
<b>Образование</b>	высшее
<b>Специальность</b>	историк, археолог
<b>Стаж работы</b>	26 лет
<b>Место работы и должность</b>	Санкт-Петербургский Государственный университет, Лаборатория археологии, исторической социологии и культурного наследия им. Г.С. Лебедева, ст. научн. сотр.
<b>Реквизиты аттестации</b>	Государственный эксперт по проведению историко-культурной экспертизы (Приказ Министерства культуры Российской Федерации № 1809 от 09.11.2021 "Об аттестации эксперта по проведению государственной историко-культурной экспертизы"; Приложение к Приказу №1809, п. 28.
<b>Объекты экспертизы:</b>	<ul style="list-style-type: none"> <li>- выявленные объекты культурного наследия в целях обоснования целесообразности включения данных объектов в реестр;</li> <li>- земли, подлежащие воздействию земляных, строительных, мелиоративных, хозяйственных работ, предусмотренных статьей 25 Лесного кодекса Российской Федерации работ по использованию лесов (за исключением работ, указанных в пунктах 3, 4 и 7 части 1 статьи 25 Лесного кодекса Российской Федерации) и иных работ, в случае, если указанные земли расположены в границах территорий, утвержденных в соответствии с пунктом 34.2 пункта 1 статьи 9 настоящего Федерального закона;</li> <li>- документы, обосновывающие включение объектов культурного наследия в реестр;</li> <li>- документы, обосновывающие исключение объектов культурного наследия из реестра;</li> <li>- документация, за исключением научных отчетов о выполненных археологических полевых работах, содержащая результаты исследований, в соответствии с которыми определяется наличие или отсутствие объектов, обладающих признаками объекта культурного наследия, на земельных участках, подлежащих воздействию земляных, строительных, мелиоративных, хозяйственных работ, работ по использованию лесов и иных работ;</li> <li>- документация или разделы документации, обосновывающие меры по обеспечению сохранности объекта культурного наследия, включенного в реестр, выявленного объекта культурного наследия либо объекта, обладающего признаками объекта культурного наследия, при проведении земляных, мелиоративных, хозяйственных работ, указанных в настоящей статье работ по использованию лесов и иных работ в границах территории объекта культурного наследия либо на земельном участке, непосредственно связанном с земельным участком в границах территории объекта культурного наследия.</li> </ul>



В соответствии с законодательством Российской Федерации эксперт несет ответственность за достоверность сведений, изложенных в заключении экспертизы.



Эксперт В.Ю. Соболев

### **Отношения к заказчику**

#### **Эксперт:**

- не имеет родственных связей с заказчиком (его должностными лицами, работниками);
- не состоит в трудовых отношениях с заказчиком;
- не имеет долговых или иных имущественных обязательств перед заказчиком (его должностным лицом или работником), а также заказчик (его должностное лицо или работник) не имеет долговых или иных имущественных обязательств перед экспертом;
- не владеет ценными бумагами, акциями (долями участия, паями в уставных (складочных) капиталах) заказчика;
- не заинтересован в результатах исследований и решений, вытекающих из заключения экспертизы, с целью получения выгоды в виде денег, ценностей, иного имущества, услуг имущественного характера или имущественных прав для себя или третьих лиц.

### **Основание проведения государственной историко-культурной экспертизы**

1. Федеральный закон от 25.06.2002 № 73-ФЗ «Об объектах культурного наследия (памятниках истории и культуры) народов Российской Федерации» (в действующей редакции);
2. Положение о государственной историко-культурной экспертизе, утвержденное Постановлением Правительства РФ от 15.07.2009 № 569 и последующие дополнения к нему;
3. Письмо Комитета по сохранению культурного наследия от 02.12.2022 г. № 01-09-8037/2023-0-1.
4. Договор № 2023/П7 от «20» октября 2023 г., заключенный между ООО «Поволжский археологический центр» и государственным экспертом В.Ю.Соболевым.

### **ЦЕЛЬ И ОБЪЕКТ ЭКСПЕРТИЗЫ**

**Цель экспертизы:** Определения наличия или отсутствия объектов культурного наследия, включенных в реестр, выявленных объектов культурного наследия либо объектов, обладающих признаками объекта культурного наследия на земельных участках, землях лесного фонда либо в границах водных объектов или их частей, подлежащих воздействию земляных, строительных, мелиоративных, хозяйственных работ, указанных в статье 30 Федерального закона №73-ФЗ работ по использованию лесов и иных работ в случае, если орган охраны объектов культурного наследия не имеет данных об отсутствии на указанных земельных участках, землях лесного фонда либо водных объектах или их частях объектов культурного наследия либо объектов, обладающих признаками объекта культурного наследия в соответствии со статьей 3 Федерального закона №73-ФЗ в границах земельного участка, отведенного для проектирования объекта «Межпоселковый газопровод до д. Рязановщина – д. Старая Силовая – д. Рыбежно – д. Усть-Рыбежно – д. Николаевщина с отводами на д. Новозотовское, д. Папоротно, д. Главная Запань Волховского района Ленинградской области».

**Объект экспертизы:** документация, за исключением научных отчетов о выполненных археологических полевых работах, содержащей результаты исследований, в соответствии с которыми определяется наличие или отсутствие выявленных объектов и объектов, обладающих признаками объекта культурного наследия, на земельных участках, подлежащих воздействию земляных, строительных, мелиоративных и (или) хозяйственных работ, предусмотренных статьей 25 Лесного кодекса Российской Федерации работ по использованию лесов (за исключением работ, указанных в пунктах 3, 4 и 7 части 1 статьи 25 Лесного кодекса Российской Федерации) и иных работ в границах земельного участка, отведенного для проектирования объекта «Межпоселковый газопровод до д. Рязановщина – д. Старая Силовая – д. Рыбежно – д. Усть-Рыбежно – д. Николаевщина с отводами на д. Новозотовское, д. Папоротно, д. Главная Запань Волховского района Ленинградской области».

#### **ПЕРЕЧЕНЬ ДОКУМЕНТОВ, ПРЕДСТАВЛЕННЫХ ЗАКАЗЧИКОМ**

- Письмо Комитета по сохранению культурного наследия от 02.12.2022 г. № 01-09-8037/2023-0-1.
- Схема размещения объекта: «Межпоселковый газопровод до д. Рязановщина – д. Старая Силовая – д. Рыбежно – д. Усть-Рыбежно – д. Николаевщина с отводами на д. Новозотовское, д. Папоротно, д. Главная Запань Волховского района Ленинградской области».
- Ведомость координат поворотных точек участка прохождения объекта «Межпоселковый газопровод до д. Рязановщина – д. Старая Силовая – д. Рыбежно – д. Усть-Рыбежно – д. Николаевщина с отводами на д. Новозотовское, д. Папоротно, д. Главная Запань Волховского района Ленинградской области».
- Выписки из Единого государственного реестра недвижимости;
- Документация, содержащая результаты исследований о наличии или отсутствии объектов культурного наследия на территории, предназначенной для проектирования и размещения объекта «Межпоселковый газопровод до д. Рязановщина – д. Старая Силовая – д. Рыбежно д. Усть-Рыбежно – д. Николаевщина с отводами на д. Новозотовское, д. Папоротно, д. Главная Запань Волховского района Ленинградской области».

#### **Перечень документов и материалов, привлекаемых при проведении экспертизы, а также использованной для нее специальной, технической и справочной литературы**

##### **Законодательная база**

Федеральный закон от 25 июня 2002 г. № 73-ФЗ «Об объектах культурного наследия (памятниках истории и культуры) народов Российской Федерации»;

Федеральный закон от 22 октября 2014 г. № 315-ФЗ «О внесении изменений в Федеральный закон «Об объектах культурного наследия (памятниках истории и культуры) народов Российской Федерации» и отдельные законодательные акты Российской Федерации».

Положение о государственной историко-культурной экспертизе, утвержденное постановлением Правительства РФ от 15.07.2009 № 569;

Положение о порядке проведения археологических полевых работ (археологических раскопок и разведок) и составления научной отчетной документации, утвержденное Бюро отделения историко-филологических наук Института археологии Российской академии наук № 15 от 12 апреля 2023 года;

Приказ Министерства культуры Российской Федерации от 1 сентября 2015 г. №2328 "Об утверждении перечня отдельных сведений об объектах археологического наследия, которые не подлежат опубликованию".

Положение о едином государственном реестре объектов культурного наследия (памятников истории и культуры) народов Российской Федерации, утвержденное приказом Министерства культуры Российской Федерации от 30.10.2011 №954.

## Специальная, техническая и справочная литература

- Перечень «Выявленные объекты культурного наследия Ленинградской области (<http://culture.lenobl.ru/departament>);
- План расположения обследованного земельного участка на Публичной кадастровой карте Росреестра (<https://pkk5.rosreestr.ru/>);
  - Лапшин В.А. Археологическая карта Ленинградской области. Часть 1: Западные районы. – Л.: ЛО ВООПИК, 1990;
  - Лапшин В.А. Археология Ленинградской области // Археологическая карта России / Под ред. А.В. Кашкина. Очерки археологии регионов. Кн. 1. – М.: ИА РАН, 2001. –С.238–276;
  - Бранденбург Н.Е. Старая Ладога. СПб, 1896;
  - Кирпичников А.Н. Ладога и Ладожская земля VIII-XIII вв. // Историко-археологическое изучение Древней Руси: Итоги и основные проблемы. Славяно-русские древности. Вып. I. Л., 1988;
  - Неволин К.А. О пятинах и погостах новгородских в XVI в., с приложением карты (Из Записок Императорского русского географического общества, Кн. VIII). СПб.: Типография Имп. Акад. наук, 1853;
  - Обзор имеющихся материалов по изучению Ленинградской области, составленный Б.А. Коишевским. – Архив ИИМК РАН. Ф. 2. 1929 г. Д. 250;
  - Описание Санкт-Петербургской губернии по уездам и станам. СПб.: печатано в губернской типографии, 1838;
  - Очерки исторической географии. Северо-Запад России. Славяне и финны / Под ред. А.С. Герда и Г.С. Лебедева. –СПб., 2001; 8
  - Рябинин Е.А. Финно-угорские племена в составе Древней Руси. К истории славяно-финских культурных связей ( Историко-археологические очерки). – СПб.: Изд-во СПбГУ, 1997;
  - Рябинин Е.А. Водская земля Великого Новгорода (Результаты археологических исследований 1971–991 гг.). – СПб.: «Дмитрий Буланин», 2001;
  - Сергей Тихомиров). Карты Водской пятины и ее погостов. СПб. Типография М.Н. Акинфиева, 1905;
  - Спицын А.А. Курганы Санкт-Петербургской губернии в раскопках Л.К. Ивановского (Мат-лы по археологии России. № 20). –СПб.: Типография Гл. Упр-я Уделов, 1896;
  - *Jordeböcker öfver Ingermanland*: Писцовые книги Ижорской земли. Том I: годы 1618–1623. СПб., 1859;
  - Генеральная карта провинции Ингерманландии, которая показывает всю ее ситуацию, расположение всех церквей, усадеб, селений, болот, протяжение больших и малых дорог, а также озер, малых рек и ручьев, скопированной Его королевского величества Главным землемерным управлением в 1704 г., из Нарвы в 1703 году пересланная с замечанием Эриком Белингом о том, что согласно работе 1678 г. и при более поздних измерениях северная часть Нотеборгского лена была обновлена. Андерс Андерсин. [1704];
  - Карта бывших губерний Иван-города, Яма, Копорья и Нэтеборга, составленная по масштабу 1/210 000 1827 года под присмотром Генерал-Майора Шуберта Генерального Штаба штабс-капитаном Бергенгеймом 1-м из материалов, найденных в Шведских архивах, показывающих разделение и состояние одного края в 1676 году. – СПб., 1827;
  - Кирпичников А.Н., Сарабьянов В.Д. Старая Ладога — древняя столица Руси. СПб, 2013;
  - Мильчик М.И. Старая Ладога. Очерк градостроительной истории. СПб., 2014.

- Карта района маневров в Санкт-Петербургской губернии. – СПб., 1913;
- Карта окружности Санкт-Петербурга, соч. Ал. Вилбрехт. – [СПб.], 1810.
  - Карта Санкт-Петербургской губернии и прилегающих областей, на 40 верст от Санкт-Петербурга. Нарисована прапорщиком Соколовым 1 марта 1792 года;
  - Кирилов И.К. Новая и достоверная всей Ингерманландии ланткарта, содержащая в себе города, крепости, заводы, мызы, деревни, мельницы, реки, озера и часть залива Финского и озера Ладожского... / Гравировал А. Ростовцев. –СПб., 1727;
  - Одноверстная карта С.Петербургской губернии, масштаб 1 верста в 1 англ. дюйме. – СПб., 1890;
    - Окрестности Ленинграда. Масштаб 1:126000. Издание Гос. Картографич. Института НТУ ВСНХ СССР. 1928 г.;
    - РСФСР. Ленинград с окрестностями. Карта составлена и оформлена Научно-Редакционной Картосоставительской частью ГУГК при СНК СССР. Ответственные редакторы: Проселков В.П. и Кузьмин И.З. // Большой Советский атлас мира. Т. 2. –М., 1939;
- Топографическая карта окрестностей Санкт-Петербурга. –СПб., 1831;
- Топографическая карта частей Санкт-Петербургской и Выборгской губерний. – СПб., 1860;
- Трехверстная военно-топографическая карта Санкт-Петербургской губернии. – СПб., 1863. Старые карты России и мира онлайн [Электронные ресурсы]:
- Режим доступа: <http://www.etomesto.ru>
- Режим доступа: <http://www.retromap.ru/>

## **Сведения об обстоятельствах, повлиявших на процесс проведения и результаты экспертизы**

Обстоятельства, повлиявшие на процесс проведения и результаты экспертизы, отсутствуют.

## **СВЕДЕНИЯ О ПРОВЕДЕННЫХ ИССЛЕДОВАНИЯХ**

В процессе проведения экспертизы рассмотрена представленная Заказчиком документация, в соответствии с которой определяется наличие или отсутствие объектов археологического наследия или объектов, обладающих признаками объектов археологического наследия, на земельном участке, подлежащем воздействию земляных, строительных, мелиоративных и (или) хозяйственных работ в границах земельного участка, отведенного для проектирования объекта «Межпоселковый газопровод до д. Рязановщина – д. Старая Силовая – д. Рыбежно – д. Усть-Рыбежно – д. Николаевщина с отводами на д. Новозотовское, д. Папоротно, д. Главная Запань Волховского района Ленинградской области»

Экспертом проведен сравнительный анализ всего комплекса данных (документов, материалов, информации) по Объекту экспертизы, принятых от Заказчика, и оценка обоснованности изложенных выводов и предложений.

В документах, представленных для проведения экспертизы, несоответствий не выявлено. Объем представленной документации достаточен для подготовки заключения (акта) государственной историко-культурной экспертизы.

## ФАКТЫ И СВЕДЕНИЯ, ВЫЯВЛЕННЫЕ И УСТАНОВЛЕННЫЕ В РЕЗУЛЬТАТЕ ПРОВЕДЕННЫХ ИССЛЕДОВАНИЙ

Земельный участок, отведенного для проектирования объекта «Межпоселковый газопровод до д. Рязановщина – д. Старая Силовая – д. Рыбежно – д. Усть-Рыбежно – д. Николаевщина с отводами на д. Новозотовское, д. Папоротно, д. Главная Запань Волховского района Ленинградской области» находится на северо-восточной части Волховского района Ленинградской области, в северной части Пашского сельского поселения, и проходит от железнодорожной станции Паша к юго-востоку, проходя по территориям с. Паша, дер. Рязановщина, д. Исаево, пос. Лесозавод, дер. Старая Силовая, пос. Рыбежно, дер. Новозотовское, Папоротно, Главная Запань, дер. Усть-Рыбежно и дер. Николаевщина (далее - Участок обследования). Он представляет собой узкую полосу длиной около 20.5 км и шириной от 18 до 23 м с отдельными уширениями.

Согласно информации Письма Комитета по сохранению культурного наследия Ленинградской области от 02.12.2022 г. № 01-09-8037/2022-0-1 в границах испрашиваемой территории объекты культурного наследия, включенные в Единый государственный реестр объектов культурного наследия (памятников истории и культуры) народов Российской Федерации, выявленные объекты культурного наследия, а также объекты, обладающие признаками объекта культурного наследия (в том числе археологического), отсутствуют. Испрашиваемая территория не относится к землям историко-культурного назначения, правовой режим которых регулируется земельным законодательством Российской Федерации и Федеральным законом от 25.06.2002 № 73-ФЗ «Об объектах культурного наследия (памятниках истории и культуры) народов Российской Федерации»

Сведениями об отсутствии на Участке объектов археологического наследия и объектов, обладающих признаками объекта культурного (археологического) наследия, Комитет не располагает.

Археологическое обследование участка проводилось на основании Открытого листа № 2713-2023 (срок действия 20.07.2023-30.06.2024), выданного на имя к.и.н. С.В. Бельского в строгом соответствии действующим законодательством, методика проведения обследования определена «Положением о порядке проведения археологических полевых работ и составления научной отчетной документации», утвержденным постановлением Бюро Отделения историко-филологических наук Российской Академии наук от 20 июня 2018 г. №32.

Участок обследования вытянут с северо-запада к юго-востоку по волнистой равнине правобережья р. Паша. Характер рельефа - равнинный, волнистый с плавным повышением уровня дневной поверхности низменный, местами техногенный рельеф с плавным повышением уровня дневной поверхности в центральной части. Высотные отметки варьируются в пределах 14-30 м БС.

Обследуемая трасса проходит подавляющей частью по лесу (сосновым борам), параллельно автомобильной дороге общего пользования 41К-021 на участке от ст. Паша до дер. Николаевщина. Местность можно охарактеризовать как слабохолмистую, в основном сухую. Отмечено небольшое заболачивание территории в естественных понижениях рельефа. Описание трассы обследования в отчете дано с северо-запада на юго-восток.

В ходе полевого обследования было проведено сплошное обследование участка, осмотрены обнажения естественного и рукотворного происхождения и заложено 20 разведочных археологических шурфов. После фиксации все шурфы были рекультивированы.

Во всех шурфах прослежена схожая стратиграфическая картина: под слоем лесного дерна и почвенно-растительным слоем открыт материк - плотный желтый песок.

Разведочной археологической шурфовкой пройдены все послеледниковые отложения, в которых потенциально можно было бы ожидать обнаружения объектов археологического наследия или объектов, обладающих признаками объектов археологического наследия

## **ОБОСНОВАНИЯ ВЫВОДА ЭКСПЕРТИЗЫ**

1. Изученная документация и привлеченные источники содержат полноценные сведения об испрашиваемом земельном участке и исчерпывающую информацию, необходимую для принятия решения о возможности проведения земляных, строительных, мелиоративных, хозяйственных работ, работ по использованию лесов (за исключением работ, указанных в пунктах 3, 4 и 7 части 1 статьи 25 Лесного кодекса Российской Федерации) и иных работ.


2. Территория участка обследования находится за пределами зон охраны объектов культурного наследия. В пределах участка обследования отсутствуют выявленные объекты культурного (археологического) наследия.

3. Визуальное обследование и заложенные разведочные археологические шурфы показали, что в пределах участка обследования отсутствуют выявленные объекты культурного (археологического) наследия.

Таким образом, земельный участок, отводимый для проектирования объекта «Межпоселковый газопровод до д. Рязановщина – д. Старая Силовая – д. Рыбежно – д. Усть-Рыбежно – д. Николаевщина с отводами на д. Новозотовское, д. Папоротно, д. Главная Запань Волховского района Ленинградской области» может быть использован для хозяйственного освоения.

## ВЫВОД ЭКСПЕРТИЗЫ

Экспертом сделан вывод о возможности (**положительное заключение**) проведения земляных, строительных, мелиоративных и (или) хозяйственных работ, предусмотренных статьей 25 Лесного кодекса Российской Федерации работ по использованию лесов и иных работ при определении отсутствия или наличия выявленных объектов археологического наследия на земельных участках, землях лесного фонда либо в границах водных объектов или их частей, подлежащих воздействию земляных, строительных, мелиоративных и (или) хозяйственных работ, предусмотренных статьей 25 Лесного кодекса Российской Федерации работ по использованию лесов и иных работ в границах земельного участка, отведенного для проектирования объекта «Межпоселковый газопровод до д. Рязановщина – д. Старая Силовая – д. Рыбежно – д. Усть-Рыбежно – д. Николаевщина с отводами на д. Новозотовское, д. Папоротно, д. Главная Запань Волховского района Ленинградской области» ввиду отсутствия на данном земельном участке выявленных объектов археологического наследия.

  
27 ноября 2023 г.

В.Ю. Соболев

*Документ подписан усиленными квалифицированными электронными подписями в соответствии с п. 22 Положения о Государственной историко-культурной экспертизе, утвержденного постановлением Правительства от 15 июля 2009 г. № 569.*

### Перечень приложений к экспертизе:

**Приложение 1.** Копия Договора № 2023/П7 от «20» октября 2023 г., заключенного между ООО «Поволжский археологический центр» и государственным экспертом В.Ю.Соболевым.

**Приложение 2.** Копия документов об аттестации государственного эксперта;

**Приложение 3.** Копии документов, предоставленных Заказчиком:

- Письмо Комитета по сохранению культурного наследия от 02.12.2022 г. № 01-09-8037/2023-0-1.
- Схема размещения объекта: «Межпоселковый газопровод до д. Рязановщина – д. Старая Силовая – д. Рыбежно д. Усть-Рыбежно – д. Николаевщина с отводами на д. Новозотовское, д. Папоротно, д. Главная Запань Волховского района Ленинградской области»
- Ведомость координат поворотных точек участка прохождения объекта «Межпоселковый газопровод до д. Рязановщина – д. Старая Силовая – д. Рыбежно – д. Усть-Рыбежно – д. Николаевщина с отводами на д. Новозотовское, д. Папоротно, д. Главная Запань Волховского района Ленинградской области».
- Выписки из Единого государственного реестра недвижимости;
- Письмо ООО "Поволжский Археологический центр" от 01.12.2023 г. об отсутствии необходимости предоставления ГПЗУ.
- Документация, содержащая результаты исследований о наличии или отсутствии объектов культурного наследия на территории, предназначенной для проектирования и размещения объекта «Межпоселковый газопровод до д. Рязановщина – д. Старая Силовая – д. Рыбежно д. Усть-Рыбежно – д. Николаевщина с отводами на д. Новозотовское, д. Папоротно, д. Главная Запань Волховского района Ленинградской области».

## ***ПРИЛОЖЕНИЕ № 1***

к Акту государственной историко-культурной экспертизы документации, за исключением научных отчетов о выполненных археологических полевых работах, содержащей результаты исследований, в соответствии с которыми определяется наличие или отсутствие объектов археологического наследия или объектов, обладающих признаками объекта археологического наследия, на земельных участках, подлежащих воздействию земляных, строительных, мелиоративных и (или) хозяйственных работ, предусмотренных статьей 25 Лесного кодекса Российской Федерации работ по использованию лесов (за исключением работ, указанных в пунктах 3, 4 и 7 части 1 статьи 25 Лесного кодекса Российской Федерации) и иных работ в границах земельного участка, отведенного для проектирования объекта «Межпоселковый газопровод до д. Рязановщина – д. Старая Силовая – д. Рыбежно – д. Усть-Рыбежно – д. Николаевщина с отводами на д. Новозотовское, д. Папоротно, д. Главная Запань Волховского района Ленинградской области»

**КОПИЯ ДОГОВОРА № 2023/П7 от «20» октября 2023 г.**



## Договор 2023/П7

### на выполнение научно-исследовательских работ

г. Саратов

«20» октября 2023 г.

**Общество с ограниченной ответственностью «Поволжский археологический центр»**, именуемое в дальнейшем «Заказчик», в лице Директора **Жемкова Евгения Олеговича**, действующего на основании Устава, с одной стороны и **Гражданин Соболев Владислав Юрьевич**, именуемый в дальнейшем «Исполнитель/Самозанятый», с другой стороны, в дальнейшем, при указании отдельно, «Сторона», но совместно – «Стороны», заключили настоящий Договор о нижеследующем:

#### 1. Предмет договора

По настоящему Договору Заказчик поручает и оплачивает, а Исполнитель принимает на себя обязательства по проведению научно-исследовательских работ (далее – Работы) – проведение Государственной историко-культурной экспертизы на участках по титулам:

- «Межпоселковый газопровод до д. Рязановщина – д. Старая Силовая – д. Усть-Рыбежно – д. Николаевщина с отводами на д. Новозотовское, д. Папоротно, д. Главная Запань Волховского района Ленинградской области».
- «Межпоселковый газопровод ГРС Ударник – п. Лебяжье – п. Яковлево – п. Горьковское – д. Семашко Выборгского района Ленинградской области»
- «Межпоселковый газопровод г. Каменногорск – п. Бородинское – п. Михалёво – п. Зайцево с отводом на п. Боровинка и п. Красный Сокол Ленинградской области»
- «Межпоселковый газопровод ГРС «Выборг» - п. ст. Возрождение – пос. Возрождение – пос. Пальцево с отводами на пос. Красный Холм и пос. Гвардейское Выборгского района Ленинградской области» (далее – Объекты).


1.1. Результатом выполненных Работ является Акт государственной историко-культурной экспертизы (Акт ГИКЭ).

1.2. Требования к выполняемым Работам, определены Сторонами в Техническом задании (Приложение №1).

Заказчик



Исполнитель



Страница 1

1.3. Научно-методические рекомендации к проведению работ определены в соответствии с:

- Федеральным законом от 25.06.2002 г. №73-ФЗ «Об Объектах культурного наследия (памятниках истории и культуры) народов Российской Федерации, указаниями Министерства культуры РФ»;

- «Положением о порядке проведения археологических полевых работ и составления научной отчетной документации», утвержденным 27.11.2013 г. постановлением Бюро Отделения историко-филологических наук Российской академии наук, №85;

- другими нормативными актами и приказами Министерства культуры РФ;

## 2. Сроки выполнения Работ

2.1. Срок выполнения Работ по настоящему Договору составляет до 30.03.2024 г., с правом досрочного выполнения Работ.

2.2. В случае наступления неблагоприятных метеорологических условий, отличных от обычных климатических условий в соответствующее время года, препятствующих выполнению Работ в установленные сроки (неблагоприятный период для проведения полевых работ, в соответствии со «Сборником цен на научно-проектные работы по памятникам истории и культуры СЦНПР-91 (утв. приказом Министерства культуры СССР от 5 ноября 1990 г. №321)», то Исполнитель вправе перенести дату начала Работ, а в случае если уже начал выполнение Работ, то приостановить, до восстановления нормальных погодных условий.

2.3. В случае невыполнения Заказчиком обязанности, предусмотренной п. 4.3.1 настоящего Договора, Исполнитель вправе приостановить начатые Работы, на срок до момента предоставления беспрепятственного доступа к Объектам, для выполнения Работ.

## 3. Стоимость Работ и порядок расчетов

3.1. Стоимость работ по Договору составляет **XXXX (xxxxxxxxxx xxxxxxxx тысяч) рублей 00 коп. (Без НДС)**. Сумма Договора является твердой, включает все затраты Исполнителя, связанные с выполнением Работ по настоящему Договору.

3.2. Оплата Работ производится Заказчиком по безналичному расчету в следующем порядке:

Заказчик

Исполнитель

Страница 2

3.3. Заказчик в течение 3 (трех) рабочих дней, со дня получения уведомления, перечисляет на счет Исполнителя авансовый платеж, в размере **30%** (тридцать процентов) от стоимости Договора, что составляет **XXX XXX (XXXXXXXXXXXXXXXXXXXXXXXXXXXXXXX) руб. 00 коп., без НДС.**

3.4. После подписания Акта приема-передачи выполненных Работ, Заказчик в течение 5 (пяти) рабочих дней осуществляет перевод денежных средств на счет Исполнителя в размере **70%** ( семьдесят процентов) от стоимости Договора, а именно в размере **XXXXX (XXXXXXXX XXXXXXXX XXXX XXXXXXXX) руб. 00 коп., без НДС.**

3.5. Датой осуществления платежа Заказчиком и датой исполнения им соответствующего денежного обязательства считается дата поступления денежных средств на расчётный счет Исполнителя.

#### **4. Права и обязанности Сторон**

4.1. Исполнитель обязуется:

4.1.1. Выполнять предусмотренные Договором Работы в полном соответствии с Техническим заданием, условиями Договора и в сроки, установленные пунктом 2.1 настоящего Договора.

4.1.2. Передать Заказчику результаты выполненных Работ;

4.1.3. Уведомить в течение 2 (двух) рабочих дней Заказчика, в случае наступления обстоятельств, указанных в п. 2.2, 2.3 Договора;

4.1.4. Предоставить информацию о ходе выполнения Работ, в случае обращения Заказчика;

4.1.5. Направить уведомление Заказчику о получении Открытого листа, в течение 3 (трех) рабочих дней, с момента его получения;

4.1.6. При выявлении недостатков в выполненной Работе, устранить их;

4.2. Исполнитель вправе:

4.2.1. Запросить у Заказчика необходимые документы, для надлежащего исполнения Работ;

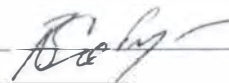
4.2.2. Требовать от Заказчика своевременной и полной оплаты Работ по настоящему Договору;

4.2.3. Досрочно выполнить Работы по настоящему Договору, с уведомлением об этом Заказчика;

Заказчик



Исполнитель



Страница 3



4.2.4. Привлечь третье лицо для исполнения обязательств по настоящему Договору, в том числе, для получения окончательных результатов Работ;

4.3. Заказчик обязуется:

4.3.1. Обеспечить Исполнителю беспрепятственный доступ Исполнителя к Объекту, для выполнения обязательств по настоящему Договору.

4.3.2. Предоставить все исходные данные, необходимые для выполнения работ, включая картографический материал, ситуационный план-схему, топографическую съемку участка, координаты участка обследования в формате WGS-84, письмо госоргана о наличии/отсутствии ОКН в зоне проведения работ, в течение 5 (пяти) рабочих дней, с момента заключения Договора:

4.3.3. Своевременно и полностью принять выполненные Работы;

4.3.4. Своевременно и полностью оплатить выполненные Работы, в соответствии с разделом 3 настоящего Договора;

4.4. Заказчик вправе:

4.4.1. Запрашивать информацию у Исполнителя о ходе выполнения Работ;

4.5. Исполнитель гарантирует Заказчику, что передаваемые по Договору результаты Работ не нарушают исключительных прав Исполнителя и третьих лиц.

#### **5. Порядок сдачи и приемки Работ**

5.1. По факту выполнения Работ в полном объеме Исполнитель в течение 3 (трех) рабочих дней направляет Заказчику акт приема-передачи выполненных Работ в 2 (двух) экземплярах с приложением к нему акта государственной историко-культурной экспертизы (Акт ГИКЭ). Работы сдаются только после выполнения всего объема, без промежуточных этапов.

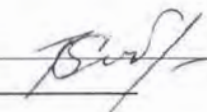
5.2. Передача Заказчику оригинала акта приема-передачи выполненных Работ осуществляется Исполнителем нарочным либо направляются подписанные сканы акта приема-передачи выполненных Работ, акт государственной историко-культурной экспертизы (Акт ГИКЭ), по электронной почте, после чего в течение 5 (пяти) рабочих дней Исполнитель обязан передать оригиналы документов нарочным Заказчику, либо направить заказным письмом с уведомлением, по местонахождению Заказчика.

5.3. При направлении сканов акта приема-передачи выполненных Работ, научно-технического отчета на Объекты, акта государственной историко-культурной экспертизы (Акт ГИКЭ), выданного на Объекты, посредством электронной почты, в срок, указанный в п. 2.1 Договора, Исполнитель считается своевременно исполнившим свои обязательства.

Заказчик



Исполнитель



Страница 4

5.4. Заказчик в течение 5 (пяти) рабочих дней со дня получения Акта приема – передачи выполненных Работ обязан направить Исполнителю подписанный акт приема-передачи выполненных Работ или мотивированный отказ от подписания акта приема-передачи выполненных Работ.

5.5. В случае отказа Заказчика от подписания акта приема-передачи выполненных Работ, Сторонами в течение 5 (пяти) рабочих дней с даты получения Исполнителем мотивированного отказа составляется двухсторонний акт с перечнем необходимых доработок и сроков их проведения.

5.6. Стороны признают, что в случае, если по истечении 5 (пяти) рабочих дней с даты получения Заказчиком от Исполнителя документов, указанных в п. 5.1 настоящего Договора, Исполнителю не будет направлен подписанный со стороны Заказчика экземпляр акта приема-передачи выполненных Работ, либо мотивированный отказ от подписания такого акта, то Работы по настоящему Договору считаются принятыми Заказчиком.

5.7. Исполнитель вправе досрочно выполнить Работы и передать результат Заказчику, предварительно уведомив его об этом направив соответствующее уведомление посредством электронной почты.

## **6. Ответственность Сторон**

6.1. За невыполнение или ненадлежащее выполнение обязательств по настоящему Договору Исполнитель и Заказчик несут ответственность в соответствии с настоящим Договором и действующим законодательством РФ.

6.2. В случае нарушения сроков выполнения работ, Заказчик вправе взыскать с Исполнителя пеню в размере 0,1% от стоимости невыполненных в срок работ за каждый день просрочки.

6.3. В случае нарушения сроков оплаты выполненных работ, Исполнитель вправе взыскать с Заказчика пеню в размере 0,01% от стоимости неоплаченных в срок работ за каждый день просрочки.

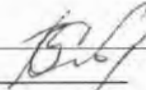
6.4. В случае нарушения обязательств третьими лицами, привлеченными Исполнителем для выполнения Работ по настоящему Договору, Исполнитель полностью несет ответственность перед Заказчиком за действия указанных третьих лиц.

6.5. Ни одна из Сторон не несет ответственность перед другой Стороной за неисполнение или ненадлежащее исполнение обязательств по настоящему Договору,

Заказчик



Исполнитель



Страница 5



обусловленное действием обстоятельств непреодолимой силы, то есть чрезвычайных и непредотвратимых при данных условиях, в том числе объявленной или фактической войны, гражданскими волнениями, эпидемиями, блокадами, эмбарго, пожарами, землетрясениями, наводнениями и другими стихийными бедствиями, а также изданием актов органов государственной и муниципальной власти.

6.6. При наступлении обстоятельств, предусмотренных п. 6.5 настоящего Договора, Сторона, для которой наступили такие обстоятельства, обязана уведомить другую Сторону в течение 7 (семи) календарных дней с момента наступления таких обстоятельств. Если указанные обстоятельства не прекращаются в течение 10 (десяти) календарных дней, то другая Сторона вправе отказаться от исполнения Договора, без возмещения причиненных убытков таким отказом.

6.7. Все разногласия, возникающие в результате исполнения настоящего Договора, Стороны обязуются решить в досудебном (претензионном) порядке.

6.8. Срок рассмотрения и ответа на претензию – 30 (тридцать) календарных дней с даты ее получения.

6.9. Сторона не вправе обратиться в суд за защитой нарушенных прав, не предприняв попытки урегулирования разногласия в досудебном (претензионном) порядке.

6.10. В случае если споры и разногласия не удалось разрешить в досудебном (претензионном) порядке, Сторона, чьи права и интересы нарушены, вправе обратиться в Арбитражный суд Саратовской области.

#### **7. Заключительные положения**

7.1. Стороны подтверждают, что направление информации, документов, уведомлений на адрес электронной почты, указанный в разделе «8. Реквизиты сторон» Договора, является надлежащим способом уведомления.

7.2. Стороны признают, что электронные сообщения, переписка, вложения в электронные письма являются надлежащими доказательствами и Стороны вправе ссылаться на них в суде.

7.3. Стороны не вправе отказаться от исполнения обязательств, предусмотренных настоящим Договором, за исключением случаев, прямо указанных в Договоре и предусмотренных законодательством РФ.

Заказчик \_\_\_\_\_

Исполнитель \_\_\_\_\_

Страница 6

7.4. Приложение №1 к настоящему Договору является его неотъемлемой частью.

7.5. Изменения в настоящий Договор вносятся только письменным соглашением, подписанным обеими Сторонами.

7.6. Настоящий Договор составлен в двух экземплярах, по одному экземпляру для каждой Стороны. Получение экземпляра Договора, подтверждается подписью Стороны на другом экземпляре.

## 8. РЕКВИЗИТЫ СТОРОН

### «Заказчик»:

**ООО «Поволжский  
археологический центр»**

Юридический адрес: 410017,  
Саратовская область, г. Саратов,  
ул. Садовая 2-я, д. 42/46, кв. 146  
ОГРН: 1166451066506  
ИНН: 6454107316,  
КПП: 645401001  
Тел.: +7 906 151-555-3  
Банковские реквизиты:  
р/с 40702810302500004795  
к/с 30101810745374525104  
ООО "Банк Точка"  
БИК: 044525104  
e-mail: archeo\_center@mail.ru

### «Заказчик»:

**Директор  
ООО «Поволжский  
археологический центр»**



Е.О. Жемков

2023 г.

М.П.

### «Исполнитель/Самозанятый»:

**Гражданин Соболев Владислав  
Юрьевич**

Паспорт ХХХХ ХХХХ выдан ТП  
№ХХХХ отдела УФ МС России по  
Санкт-Петербургу и Ленинградской  
обл. в Кировском р-не г. СПб  
ХХХХ тел. +ХХХХХХХХ  
E-mail: [vlad.sobolev@mail.ru](mailto:vlad.sobolev@mail.ru)  
СНИЛС  
ИНН ХХХХХХХХХХХХ  
Банк получателя - АО «ХХХХ», г. ХХХХ  
Корр.счет банка - ХХХХХХХХХХХХ  
БИК ХХХХХХХХХХХХ  
Расч.счет - ХХХХХХХХХХХХХХХХ

### «Исполнитель/Самозанятый»:

**Гражданин Соболев Владислав Юрьевич**

В.Ю.Соболев

2023 г.

М.П.



**Приложение №1 к Договору 2023/П7  
на выполнение научно-исследовательских  
работ от «20» октября 2023 г.**

**ТЕХНИЧЕСКОЕ ЗАДАНИЕ**

1. **Заказчик:** Общество с ограниченной ответственностью «Поволжский археологический центр»
2. **Исполнитель/Самозанятый:** Самозанятый Соболев Владислав Юрьевич.
3. **Цель работы:** проведение Государственной историко-культурной экспертизы на участках по титулам:

«Межпоселковый газопровод до д. Рязановщина – д. Старая Силовая – д. Усть-Рыбежно – д. Николаевщина с отводами на д. Новозотовское, д. Папоротно, д. Главная Запань Волховского района Ленинградской области».

«Межпоселковый газопровод ГРС Ударник – п. Лебяжье – п. Яковлево – п. Горьковское - д. Семашко Выборгского района Ленинградской области»

«Межпоселковый газопровод г. Каменногорск – п. Бородинское – п. Михалёво – п. Зайцево с отводом на п. Боровинка и п. Красный Сокол Ленинградской области»

«Межпоселковый газопровод ГРС «Выборг» - п. ст. Возрождение - пос. Возрождение – пос. Пальцево с отводами на пос. Красный Холм и пос. Гвардейское Выборгского района Ленинградской области» (далее – Объекты).

4. **Место проведения работ:** Ленинградская область, Выборгский район, Волховский район.

5. **Состав работ:**

5.1. Ознакомление с заданием Заказчика, с представленной им документацией, графическими материалами.

5.2. Проведение историко-архивных и библиографических исследований, а также анализ данных предыдущих экспедиций и т. д.

Заказчик \_\_\_\_\_

Исполнитель \_\_\_\_\_

Страница 8



– Акт государственной историко-культурной экспертизы (Акт ГИКЭ), выданный на Объекты.

6. Вся документация предоставляется в электронном виде путем направления на электронную почту [archeo\\_center@mail.ru](mailto:archeo_center@mail.ru).

7. Стороны полностью согласовали объем Работ.

«Заказчик»:

Директор  
ООО «Поволжский  
археологический центр»



\_\_\_\_\_ Е.О. Жемков  
« \_\_\_\_\_ » 2023 г.  
М.П.

«Исполнитель/Самозанятый»:

Гражданин Соболев Владислав Юрьевич

\_\_\_\_\_ В.Ю.Соболев  
« \_\_\_\_\_ » 2023 г.  
М.П.

## ***ПРИЛОЖЕНИЕ № 2***

к Акту государственной историко-культурной экспертизы документации, за исключением научных отчетов о выполненных археологических полевых работах, содержащей результаты исследований, в соответствии с которыми определяется наличие или отсутствие объектов археологического наследия или объектов, обладающих признаками объекта археологического наследия, на земельных участках, подлежащих воздействию земляных, строительных, мелиоративных и (или) хозяйственных работ, предусмотренных статьей 25 Лесного кодекса Российской Федерации работ по использованию лесов (за исключением работ, указанных в пунктах 3, 4 и 7 части 1 статьи 25 Лесного кодекса Российской Федерации) и иных работ в границах земельного участка, отведенного для проектирования объекта «Межпоселковый газопровод до д. Рязановщина – д. Старая Силовая – д. Рыбежно – д. Усть-Рыбежно – д. Николаевщина с отводами на д. Новозотовское, д. Папоротно, д. Главная Запань Волховского района Ленинградской области»

**КОПИЯ ДОКУМЕНТОВ ОБ АТТЕСТАЦИИ ГОСУДАРСТВЕННОГО ЭКСПЕРТА**



**МИНИСТЕРСТВО КУЛЬТУРЫ  
РОССИЙСКОЙ ФЕДЕРАЦИИ**

**ПРИКАЗ**

*от 9 ноября 2021 г.*

Москва

№ 1809

**Об аттестации экспертов по проведению государственной  
историко-культурной экспертизы**

В соответствии с Федеральным законом от 25 июня 2002 г. № 73-ФЗ «Об объектах культурного наследия (памятниках истории и культуры) народов Российской Федерации», пунктом 9 Положения о государственной историко-культурной экспертизе, утвержденного постановлением Правительства Российской Федерации от 15 июля 2009 г. № 569, Положением о порядке аттестации экспертов по проведению государственной историко-культурной экспертизы, утвержденным приказом Минкультуры России от 26 августа 2010 г. № 563 (в редакции приказа Минкультуры России от 17 октября 2011 г. № 1003), руководствуясь Положением об аттестационной комиссии Минкультуры России, утвержденным приказом Минкультуры России от 29 декабря 2011 г. № 1276, протоколами заседания аттестационной комиссии Министерства культуры Российской Федерации по аттестации экспертов по проведению государственной историко-культурной экспертизы от 26 октября 2021 г., от 27 октября 2021 г., п р и к а з ы в а ю:

1. Аттестовать экспертов по проведению государственной историко-культурной экспертизы согласно приложению к настоящему приказу.

2. Департаменту государственной охраны культурного наследия (Р.А.Рыбало) обеспечить размещение информации об аттестованных экспертах на официальном сайте Минкультуры России в сети Интернет.

3. Контроль за исполнением настоящего приказа оставляю за собой.

Первый заместитель Министра



С.Г.Обрывалин

Приложение  
к приказу Министерства культуры  
Российской Федерации  
от « 9 » кабале 2021 г.  
№ 1809

Аттестованные эксперты по проведению  
государственной историко-культурной экспертизы

№ п / п	Фамилия, имя, отчество соискателя	Решение о присвоении статуса аттестованного эксперта:
1.	Барашев Михаил Анатольевич	<ul style="list-style-type: none"> <li>- выявленные объекты культурного наследия в целях обоснования целесообразности включения данных объектов в реестр.</li> <li>- документы, обосновывающие включение объектов культурного наследия в реестр;</li> <li>- документы, обосновывающие изменение категории историко-культурного значения объекта культурного наследия.</li> </ul>
2.	Васютин Олег Иванович	<ul style="list-style-type: none"> <li>- выявленные объекты культурного наследия в целях обоснования целесообразности включения данных объектов в реестр.</li> <li>- документы, обосновывающие включение объектов культурного наследия в реестр;</li> <li>- проектная документация на проведение работ по сохранению объектов культурного наследия;</li> <li>документация или разделы документации, обосновывающие меры по обеспечению сохранности объекта культурного наследия, включенного в реестр, выявленного объекта культурного наследия либо объекта, обладающего признаками объекта культурного наследия, при проведении земляных, мелиоративных, хозяйственных работ, указанных в статье 30 Федерального закона от 25.06.2002 № 73-ФЗ «Об объектах культурного наследия (памятниках истории и культуры) народов Российской Федерации» (далее – Федеральный закон) работ по использованию лесов и иных работ в границах территории объекта культурного наследия либо на земельном участке, непосредственно связанном с земельным участком в границах территории объекта культурного наследия.</li> </ul>

		хозяйственных работ, указанных в статье 30 Федерального закона работ по использованию лесов и иных работ в границах территории объекта культурного наследия либо на земельном участке, непосредственно связанном с земельным участком в границах территории объекта культурного наследия.
28.	Соболев Владислав Юрьевич	<ul style="list-style-type: none"> <li>- выявленные объекты культурного наследия в целях обоснования целесообразности включения данных объектов в реестр;</li> <li>- документы, обосновывающие включение объектов культурного наследия в реестр;</li> <li>- документы, обосновывающие исключение объектов культурного наследия из реестра;</li> <li>- земли, подлежащие воздействию земляных, строительных, мелиоративных, хозяйственных работ, предусмотренных статьей 25 Лесного кодекса Российской Федерации работ по использованию лесов (за исключением работ, указанных в пунктах 3, 4 и 7 части 1 статьи 25 Лесного кодекса Российской Федерации) и иных работ, в случае, если указанные земли расположены в границах территорий, утвержденных в соответствии с пунктом 34.2 пункта 1 статьи 9 Федерального закона;</li> <li>- документация или разделы документации, обосновывающие меры по обеспечению сохранности объекта культурного наследия, включенного в реестр, выявленного объекта культурного наследия либо объекта, обладающего признаками объекта культурного наследия, при проведении земляных, мелиоративных, хозяйственных работ, указанных в статье 30 Федерального закона работ по использованию лесов и иных работ в границах территории объекта культурного наследия либо на земельном участке, непосредственно связанном с земельным участком в границах территории объекта культурного наследия;</li> <li>- документация, за исключением научных отчетов о выполненных археологических полевых работах, содержащая результаты исследований, в соответствии с которыми определяется наличие или отсутствие объектов, обладающих признаками объекта культурного наследия, на земельных участках, подлежащих воздействию земляных, строительных, мелиоративных, хозяйственных работ, указанных в статье 30 Федерального закона работ по использованию лесов и иных работ.</li> </ul>

### ***ПРИЛОЖЕНИЕ № 3***

к Акту государственной историко-культурной экспертизы документации, за исключением научных отчетов о выполненных археологических полевых работах, содержащей результаты исследований, в соответствии с которыми определяется наличие или отсутствие объектов археологического наследия или объектов, обладающих признаками объекта археологического наследия, на земельных участках, подлежащих воздействию земляных, строительных, мелиоративных и (или) хозяйственных работ, предусмотренных статьей 25 Лесного кодекса Российской Федерации работ по использованию лесов (за исключением работ, указанных в пунктах 3, 4 и 7 части 1 статьи 25 Лесного кодекса Российской Федерации) и иных работ в границах земельного участка, отведенного для проектирования объекта «Межпоселковый газопровод до д. Рязановщина – д. Старая Силовая – д. Рыбежно – д. Усть-Рыбежно – д. Николаевщина с отводами на д. Новозотовское, д. Папоротно, д. Главная Запань Волховского района Ленинградской области»

**КОПИИ ДОКУМЕНТОВ, ПРЕДОСТАВЛЕННЫХ ЗАКАЗЧИКОМ**



**ЗАМЕСТИТЕЛЬ  
ПРЕДСЕДАТЕЛЯ ПРАВИТЕЛЬСТВА  
ЛЕНИНГРАДСКОЙ ОБЛАСТИ -  
ПРЕДСЕДАТЕЛЬ КОМИТЕТА ПО  
СОХРАНЕНИЮ КУЛЬТУРНОГО НАСЛЕДИЯ**

191311, Санкт-Петербург, ул. Смольного, д.3  
Тел./факс: 8 (812) 539-45-00  
E-mail: [okn@lenreg.ru](mailto:okn@lenreg.ru)

02.12.2022 № 01-09-8037/2022-0-1

На № \_\_\_\_\_ от \_\_\_\_\_

ООО «Институт прикладных  
исследований газовой промышленности

**П.В. Яцынину**

(по доверенности от 10.01.2022 № 04-01/М)

[info@ipigaz.ru](mailto:info@ipigaz.ru)

[Ekaterina.Semenova.V@ipigaz.ru](mailto:Ekaterina.Semenova.V@ipigaz.ru)

**Информация о наличии или отсутствии  
объектов культурного наследия, включенных в единый государственный  
реестр объектов культурного наследия (памятников истории и культуры)  
народов Российской Федерации, и выявленных объектов культурного  
наследия на землях, подлежащих воздействию земляных, строительных,  
мелиоративных, хозяйственных работ, предусмотренных статьей 25  
Лесного кодекса Российской Федерации работ по использованию лесов  
(за исключением работ, указанных в пунктах 3, 4 и 7 части 1 статьи 25  
Лесного кодекса Российской Федерации) и иных работ**

На основании заявления от 03.11.2022 № б/н (вход. от 03.11.2022 № 01-09-8037/2022) в отношении территории для проектирования объекта «Межпоселковый газопровод до д. Рязановщина – д. Старая Силовая – д. Усть-Рыбежно – д. Николаевщина с отводами на д. Новозотовское, д. Папоротно, д. Главная Запань Волховского района Ленинградской области», расположенного в Волховском районе Ленинградской области в следующих кадастровых кварталах: 47:10:1118024, 47:10:1120004, 47:10:1120002, 47:10:1120005, 47:10:1120007, 47:10:1120008, 47:10:1121001, 47:10:1122001, 47:10:1121001, 47:10:1202001, 47:10:1205001, 47:10:1201001, 47:10:1205007, 47:10:1205008, 47:10:1205009, 47:10:1205001, 47:10:1206001, 47:10:1206002, 47:10:1205009, 47:10:1205004, 47:10:1214004, (далее – Испрашиваемая территория) сообщаем:

1. Информация о наличии/отсутствии объектов культурного наследия, включенных в единый государственный реестр объектов культурного наследия (памятников истории и культуры) народов Российской Федерации (далее – реестр), выявленные объекты культурного наследия либо объекты, обладающие признаками объекта культурного наследия:

в границах Испрашиваемой территории отсутствуют объекты культурного наследия, включенные в единый государственный реестр объектов культурного наследия (памятников истории и культуры) народов Российской Федерации,



выявленные объекты культурного наследия, включенные в Перечень выявленных объектов культурного наследия, расположенных на территории Ленинградской области.

Вместе с тем, сведениями об отсутствии в границах Испрашиваемой территории объектов археологического наследия и объектов, обладающих признаками объекта археологического наследия, комитет по сохранению культурного наследия Ленинградской области (далее – Комитет) не располагает.

2. Информация о расположении/частичном расположении/либо отсутствии расположения земельного участка в границах защитных зон, в границах территорий объектов культурного наследия, включенных в реестр, в границах территорий выявленных объектов культурного наследия, в границах зон охраны объектов культурного наследия, включенных в реестр, в границах территорий исторических поселений, имеющих особое значение для истории и культуры Российской Федерации:

испрашиваемая территория расположена вне границ защитных зон, вне границ территорий объектов культурного наследия, включенных в реестр, выявленных объектов культурного наследия, вне границ зон охраны объектов культурного наследия, включенных в реестр, вне границ территорий исторических поселений.

2.1. Описание режимов использования земельного участка (ограничения, обременения):

испрашиваемая территория не относится к землям историко-культурного назначения, правовой режим которых регулируется земельным законодательством Российской Федерации и Федеральным законом от 25.06.2002 № 73-ФЗ «Об объектах культурного наследия (памятниках истории и культуры) народов Российской Федерации» (далее – Федеральный закон № 73-ФЗ).

3. Информация о наличии/отсутствии данных о проведенных историко-культурных исследованиях:

сведения о проведенных историко-культурных исследованиях в отношении Испрашиваемой территории отсутствуют.

4. Информация о необходимости/либо отсутствии необходимости проведения государственной историко-культурной экспертизы:

в целях определения наличия или отсутствия объектов археологического наследия либо объектов, обладающих признаками объекта археологического наследия, согласно ст.28 Федерального закона от 25.06.2002 № 73-ФЗ «Об объектах культурного наследия (памятников истории и культуры) народов Российской Федерации» (далее – Федеральный закон №73-ФЗ) на земельных участках, землях лесного фонда или в границах водных объектов или их частей, подлежащих воздействию земляных, строительных, мелиоративных, хозяйственных работ, проводится государственная историко-культурная экспертиза (до начала указанных работ).

В соответствии с п. 56 ст. 26 Федерального закона от 03.08.2018 № 342-ФЗ «О внесении изменений в градостроительный кодекс Российской Федерации и отдельные законодательные акты Российской Федерации» (далее – Федеральный закон № 342-ФЗ) до утверждения в соответствии с пп. 34.2, п. 1 ст. 9 Федерального закона № 73-ФЗ границ территорий, в отношении которых у федеральных органов

государственной власти, органов государственной власти субъектов Российской Федерации и органов местного самоуправления, уполномоченных в области сохранения, использования, популяризации и государственной охраны объектов культурного наследия, имеются основания предполагать наличие на таких территориях объектов археологического наследия либо объектов, обладающих признаками объекта археологического наследия, государственная историко-культурная экспертиза проводится в соответствии с абзацем девятым ст. 28, абзацем третьим ст. 30, п. 3 ст. 31 Федерального закона № 73-ФЗ (в редакции, действовавшей до дня официального опубликования Федерального закона № 342-ФЗ).

Учитывая изложенное, Заказчик работ в соответствии со ст. 5.1, 28, 30, 31, 32, 36, 45.1 Федерального закона № 73-ФЗ, п.56 ст.26 Федерального закона № 342-ФЗ обязан:

- обеспечить проведение и финансирование государственной историко-культурной экспертизы земельного участка, подлежащего воздействию земляных, строительных, хозяйственных и иных работ, путем археологической разведки, в порядке, установленном ст. 45.1 Федерального закона № 73-ФЗ;

- представить в Комитет документацию, подготовленную на основании археологических полевых работ, содержащую результаты исследований, в соответствии с которыми определяется наличие или отсутствие объектов археологического наследия и объектов, обладающих признаками объекта археологического наследия, на земельном участке, подлежащем воздействию земляных, строительных, хозяйственных и иных работ, а также заключение государственной историко-культурной экспертизы указанной документации (либо земельного участка).

В случае обнаружения в границах земельного участка, подлежащего воздействию земляных, строительных, хозяйственных и иных работ объектов, обладающих признаками объекта археологического наследия, и после принятия Комитетом решения о включении данного объекта в перечень выявленных объектов культурного наследия:

- разработать в составе проектной документации раздел об обеспечении сохранности выявленного объекта культурного наследия или о проведении спасательных археологических работ или проект обеспечения сохранности выявленного объекта культурного наследия либо план проведения спасательных археологических полевых работ, включающих оценку воздействия проводимых работ на указанный объект культурного наследия (далее документация или раздел документации, обосновывающий меры по обеспечению сохранности выявленного объекта культурного (археологического) наследия);

- получить по документации или разделу документации, обосновывающей меры по обеспечению сохранности выявленного объекта культурного наследия заключение государственной историко-культурной экспертизы и представить его совместно с указанной документацией в Комитет на согласование;


- обеспечить реализацию согласованной Комитетом документации, обосновывающей меры по обеспечению сохранности выявленного объекта культурного (археологического) наследия.

Порядок организации, проведения и рассмотрения заключения государственной историко-культурной экспертизы определен Положением о государственной историко-культурной экспертизе, утвержденным Постановлением Правительства Российской Федерации от 15.07.2009 № 569. Со списком аттестованных экспертов можно ознакомиться на официальном сайте Министерства культуры Российской Федерации: [mkrf.ru](http://mkrf.ru).

Дополнительная информация:

Порядок организации, проведения и рассмотрения заключения государственной историко-культурной экспертизы определен Положением о государственной историко-культурной экспертизе, утвержденным Постановлением Правительства Российской Федерации от 15.07.2009 № 569. Со списком аттестованных экспертов можно ознакомиться на официальном сайте Министерства культуры Российской Федерации: [mkrf.ru](http://mkrf.ru).

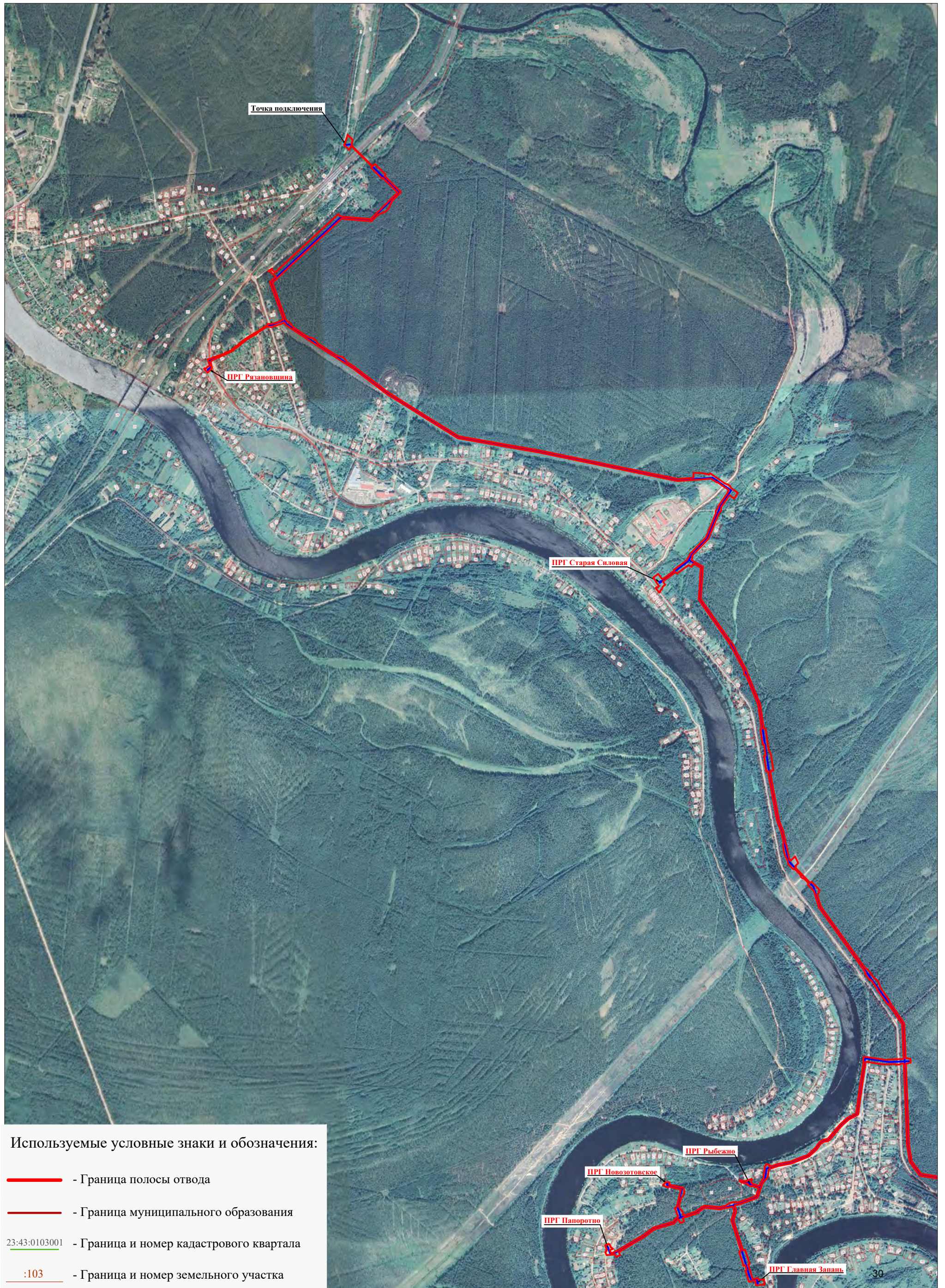
Заместитель Председателя Правительства  
Ленинградской области - председатель  
комитета по сохранению культурного  
наследия Ленинградской области



В.О. Цой



Схема размещения объекта: «Межпоселковый газопровод до д. Рязановщина - д. Старая Силовая - п. Рыбежно - д. Усть-Рыбежно - д. Николаевщина с отводами на д. Новозотовское, д. Папоротно, д. Главная Запань Волховского района Ленинградской области», общей протяженностью - 20,3 км  
Масштаб 1:20 000



Используемые условные знаки и обозначения:



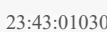

-  - Граница полосы отвода
-  - Граница муниципального образования
-  - Граница и номер кадастрового квартала
-  - Граница и номер земельного участка



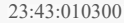



Схема размещения объекта: «Межпоселковый газопровод до д. Рязановщина - д. Старая Силовая - п. Рыбежно - д. Усть-Рыбежно - д. Николаевщина с отводами на д. Новозотовское, д. Папоротно, д. Главная Запань Волховского района Ленинградской области», общей протяженностью - 20,3 км



Масштаб 1:20 000

Используемые условные знаки и обозначения:

-  - Граница полосы отвода
-  - Граница муниципального образования
-  - Граница и номер кадастрового квартала
-  - Граница и номер земельного участка



Каталог координат полосы отвода в системе координат

№ точки	МСК-47, зона I		WGS-84	
	X	Y	С.Ш.	В.Д.
1	489452,20	2365894,98	60.399174259701	33.05030395175
2	489423,46	2365923,89	60.39890822027	33.050811413718
3	489412,09	2365921,14	60.398807028498	33.050754989466
4	489395,56	2365918,19	60.398659613483	33.050691957169
5	489391,95	2365916,44	60.398627735654	33.050658147053
6	489271,59	2366038,40	60.397513318958	33.052799337732
7	489284,84	2366051,52	60.397628402544	33.053044830835
8	489223,09	2366113,88	60.397056702774	33.054139476601
9	489216,24	2366107,10	60.396997207027	33.054012611972
10	489123,88	2366200,91	60.396141941728	33.055659556666
11	489073,32	2366149,86	60.395703098474	33.054704936403
12	489030,45	2366130,71	60.395324082091	33.054333003173
13	489011,46	2366111,52	60.395159257203	33.053974177579
14	488994,63	2366070,35	60.395020099081	33.053218206394
15	488956,31	2366031,63	60.394687490042	33.052494217426
16	488971,28	2365859,47	60.394871001725	33.049382395363
17	488604,30	2365463,87	60.391692391132	33.042000685914
18	488387,10	2365543,42	60.389721632133	33.043317354474
19	488375,48	2365561,60	60.389612229393	33.043640133129
20	488347,26	2365586,01	60.389352162354	33.044066251085
21	488293,01	2365667,67	60.3888422992	33.045514861971
22	488285,48	2365697,55	60.38876623636	33.046052011642
23	488279,05	2365707,61	60.388705694141	33.046230612845
24	488255,04	2365726,67	60.388484905964	33.046562173643
25	488185,29	2365835,84	60.387828136522	33.048500287341
26	488178,68	2365864,78	60.387760581929	33.049020910049
27	488172,22	2365874,89	60.387699752413	33.049200388942
28	488149,60	2365891,72	60.387492061394	33.049492311373
29	488124,96	2365930,29	60.387260036967	33.050177019907
30	487977,41	2366125,23	60.385880867154	33.053624199272
31	487844,87	2366337,52	60.384631257651	33.057394161994
32	487724,62	2366531,65	60.383496990849	33.060841928152
33	487642,99	2366993,31	60.382631928932	33.06915915811
34	487479,79	2367786,51	60.380938601363	33.083434868792
35	487486,06	2367876,56	60.380968673747	33.085070017544
36	487514,57	2367877,00	60.381224249143	33.085094727933
37	487514,26	2367897,03	60.381215646574	33.085457439509
38	487513,73	2367920,10	60.381204185971	33.085875098826
39	487510,76	2367942,99	60.381170892312	33.086288063295
40	487504,02	2367966,92	60.381103482161	33.086717653903
41	487512,19	2367972,57	60.381175114517	33.086824817996
42	487499,77	2367990,56	60.381058487528	33.087143451998
43	487478,80	2368020,93	60.380861573422	33.087681350222
44	487452,01	2368059,73	60.380610004453	33.088368547361
45	487448,38	2368073,13	60.380573546548	33.088609182137
46	487442,42	2368081,97	60.380517518383	33.088765832156

№ точки	МСК-47, зона I		WGS-84	
	X	Y	С.Ш.	В.Д.
47	487439,29	2368086,29	60.38048818802	33.088842257036
48	487426,80	2368093,16	60.380374166443	33.088959374976
49	487400,77	2368130,85	60.380129730609	33.089626889374
50	487367,38	2368110,84	60.379836087559	33.089244729932
51	487386,78	2368082,75	60.380018262935	33.088747241057
52	487321,90	2368037,95	60.379449402544	33.087897467619
53	487310,81	2368033,59	60.379351206468	33.087811960706
54	487300,06	2368035,81	60.379254144903	33.087845859966
55	487295,11	2368033,56	60.37921040371	33.087802188392
56	487283,62	2368022,92	60.379110447446	33.087602676901
57	487135,05	2367961,32	60.377795858927	33.086399437531
58	487048,58	2367876,70	60.377044917938	33.08481574026
59	487032,77	2367867,67	60.37690574355	33.084642881184
60	487027,74	2367871,41	60.376859543181	33.084707679535
61	487015,12	2367865,08	60.376748194931	33.08458560459
62	486977,50	2367930,97	60.37639163403	33.085757112661
63	486791,66	2367919,20	60.374728274739	33.085434795052
64	486551,96	2368086,57	60.372529746819	33.088325605341
65	486535,84	2368099,87	60.372381296939	33.088557027041
66	486503,03	2368117,70	60.372081837092	33.088860683355
67	486491,26	2368121,82	60.371975073778	33.088928386113
68	486397,25	2368172,89	60.371117037051	33.089798086209
69	486192,07	2368258,25	60.369251931906	33.091223350715
70	486049,65	2368279,81	60.3679683002	33.091529990434
71	486051,03	2368289,03	60.367977989627	33.091697777606
72	485951,86	2368304,04	60.367084170302	33.091911230591
73	485936,59	2368307,04	60.366946340928	33.091956570309
74	485924,72	2368308,84	60.366839355576	33.091982179832
75	485898,67	2368321,23	60.36660210391	33.092191219384
76	485809,18	2368334,82	60.365795516529	33.092384635298
77	485806,43	2368316,63	60.365776155875	33.092053616245
78	485753,10	2368324,71	60.365295489801	33.092168540505
79	485522,95	2368367,59	60.363218798474	33.092809510692
80	485458,69	2368391,76	60.362635408697	33.093209322904
81	485302,52	2368425,78	60.361224814665	33.093733334215
82	485291,12	2368433,37	60.361120354911	33.093864045848
83	485316,44	2368459,01	60.36133996452	33.094343208141
84	485277,92	2368476,75	60.360989305843	33.09464171626
85	485261,61	2368460,24	60.360847842343	33.094333173873
86	485257,66	2368464,13	60.360811279991	33.09440127925
87	485252,92	2368459,32	60.360770171349	33.09431139638
88	485213,88	2368497,80	60.360408794695	33.094985108586
89	485199,66	2368511,82	60.360277164217	33.09523057101
90	485164,43	2368546,55	60.359951049568	33.095838613293
91	485171,10	2368553,32	60.360008894641	33.095965120696
92	485123,37	2368600,37	60.359567066473	33.096788836595
93	485115,52	2368593,15	60.359498770396	33.09665348614
94	485107,57	2368595,71	60.359426720024	33.096695146901

№ точки	МСК-47, зона I		WGS-84	
	X	Y	С.Ш.	В.Д.
95	485097,80	2368585,80	60.359341989503	33.096509961832
96	485029,33	2368606,69	60.358721788364	33.096847794456
97	484674,28	2368861,67	60.355462821983	33.101254325601
98	484666,50	2368877,73	60.355388342147	33.101540461951
99	484623,08	2368908,91	60.354989784258	33.102079244031
100	484606,15	2368929,07	60.354832036849	33.102434185422
101	484592,18	2368939,10	60.354703804027	33.102607494579
102	484564,80	2368946,77	60.354455990392	33.102730150684
103	484493,81	2368997,75	60.353804354468	33.103611017596
104	484478,91	2369001,99	60.35366947623	33.103678955954
105	484439,78	2369030,09	60.353310289081	33.104164468734
106	484359,25	2369084,68	60.352572022562	33.105104975458
107	484159,43	2369092,69	60.350777523596	33.105131686398
108	484159,88	2369103,75	60.350778315635	33.105332142986
109	484156,71	2369112,14	60.350747423464	33.105482128538
110	484157,04	2369120,39	60.35074796306	33.105631651881
111	484142,08	2369120,98	60.35061361645	33.10563347422
112	484134,55	2369121,27	60.35054599617	33.105634265285
113	484134,22	2369113,04	60.350545450704	33.105485104871
114	484129,90	2369104,96	60.350509075479	33.105336297612
115	484129,45	2369093,89	60.350508286371	33.105135661674
116	483661,29	2369112,64	60.346303942283	33.105197937245
117	483568,34	2369128,16	60.345465737782	33.105423802282
118	483496,97	2369182,25	60.344809764014	33.106360433325
119	483469,82	2369361,78	60.344513540169	33.109593293381
120	483369,33	2369412,76	60.343597280426	33.110456259258
121	483202,15	2369773,23	60.341991747109	33.116879959952
122	483330,53	2370152,24	60.343031219258	33.123814880612
123	483353,32	2370130,47	60.343242055642	33.123434533138
124	483362,35	2370153,64	60.343316189832	33.123859206765
125	483315,36	2370198,58	60.342881453414	33.124644385214
126	483312,41	2370195,50	60.342855907124	33.124586888923
127	483258,14	2370250,54	60.342352884353	33.125550462946
128	483258,62	2370251,01	60.342357050195	33.125559254524
129	483259,03	2370251,41	60.342360608949	33.12556673761
130	483184,26	2370327,95	60.34166735243	33.126907076291
131	483171,68	2370315,86	60.341558107286	33.126680789038
132	483159,22	2370303,89	60.341449902453	33.126456746396
133	483098,89	2370307,08	60.340907875515	33.126478420128
134	483026,05	2370254,03	60.340270302398	33.125474994504
135	483008,65	2370250,61	60.340115259136	33.125402720459
136	482984,24	2370245,82	60.339897750647	33.125301471926
137	482935,82	2370236,31	60.339466300167	33.125100484409
138	482933,09	2370227,77	60.339444343082	33.124944332675
139	482936,10	2370212,42	60.339475881504	33.124668388681
140	482960,70	2370217,25	60.339695082737	33.124770468836
141	482938,10	2370156,67	60.339510312361	33.123660847162
142	482823,95	2370199,26	60.338473933167	33.12436333028



№ точки	МСК-47, зона I		WGS-84	
	X	Y	С.Ш.	В.Д.
143	482704,80	2370253,50	60.337389258615	33.125273564517
144	482609,26	2370471,79	60.336467718806	33.129165867735
145	482610,88	2370472,50	60.33648203757	33.129179682189
146	482575,49	2370553,34	60.336140656965	33.130621069956
147	482573,49	2370557,92	60.336121360608	33.130702734053
148	482574,40	2370570,00	60.336125937492	33.130921829655
149	482565,59	2370590,15	60.336040943245	33.131281107823
150	482561,58	2370602,01	60.33600145855	33.131493276729
151	482539,70	2370650,16	60.33579092848	33.132351294108
152	482528,95	2370664,13	60.335690366566	33.132597595851
153	482525,73	2370662,67	60.335661921009	33.132569252976
154	482493,08	2370737,28	60.335346929504	33.133899501049
155	482486,60	2370753,96	60.335283855583	33.134197382312
156	482494,60	2370757,07	60.335354680644	33.134258442899
157	482467,43	2370826,98	60.335090218342	33.135506919968
158	482461,21	2370849,67	60.335027685183	33.135913680379
159	482455,41	2370864,58	60.334971231991	33.136179941267
160	482442,57	2370881,73	60.334850972512	33.13648250071
161	482419,64	2370940,73	60.334627764097	33.137536112758
162	482413,01	2370957,77	60.334563229629	33.13784040299
163	482410,05	2370969,66	60.334533142702	33.138053727486
164	482402,77	2370984,11	60.334463548633	33.138310769825
165	482385,82	2370995,53	60.334308129561	33.138507187181
166	482370,13	2371026,69	60.334158131487	33.139061471512
167	482348,80	2371097,68	60.333945679456	33.140332911817
168	482343,00	2371129,32	60.333884230523	33.140901811882
169	482358,44	2371132,16	60.334021859564	33.140962473657
170	482355,37	2371148,88	60.333989341047	33.141263103352
171	482339,21	2371149,98	60.333844080017	33.141273284235
172	482289,48	2371140,85	60.333400792051	33.1410782119
173	482276,81	2371145,43	60.333285794037	33.1411534463
174	482268,48	2371143,90	60.333211541485	33.141120758913
175	482241,34	2371138,92	60.332969617478	33.14101434969
176	482232,23	2371137,25	60.332888411087	33.140978661325
177	482219,26	2371207,99	60.332750993298	33.14225054686
178	482145,39	2371362,31	60.33204242129	33.14499768485
179	482135,76	2371373,03	60.331952851832	33.145185803108
180	482129,39	2371395,07	60.331889138233	33.145580656913
181	482121,37	2371404,00	60.331814542197	33.145737362841
182	482103,08	2371409,39	60.331648896063	33.145823842971
183	482088,62	2371425,48	60.331514402537	33.146106185026
184	482082,92	2371446,78	60.331456916357	33.146488049566
185	482074,90	2371455,71	60.33138231927	33.146644751348
186	482055,79	2371462,01	60.331209046322	33.146747192474
187	482044,08	2371475,05	60.331100126245	33.146976013558
188	482040,42	2371494,20	60.331061576329	33.147320210569
189	482032,55	2371503,09	60.330988335526	33.147476275454
190	482013,93	2371509,04	60.330819561222	33.147572675382

№ точки	МСК-47, зона I		WGS-84	
	X	Y	С.Ш.	В.Д.
191	482007,67	2371516,11	60.330761303791	33.147696787955
192	482001,70	2371537,94	60.33070123307	33.148088065001
193	481993,31	2371547,41	60.330623154237	33.148254304205
194	481972,99	2371555,28	60.330438558487	33.148384403627
195	481943,12	2371589,02	60.33016057325	33.14897668812
196	481933,50	2371613,39	60.330067003373	33.149411697145
197	481920,29	2371626,12	60.329944718685	33.149633988544
198	481889,91	2371641,51	60.32966764687	33.149894027888
199	481865,91	2371664,64	60.329445477057	33.150297916076
200	481857,95	2371686,21	60.329367629157	33.15068326787
201	481849,31	2371694,53	60.32928764935	33.150828541983
202	481825,97	2371703,13	60.32907574744	33.150970001836
203	481822,22	2371706,75	60.329041031207	33.15103321484
204	481794,49	2371738,89	60.3287827064	33.151597804076
205	481789,35	2371760,14	60.328730242029	33.151979060784
206	481781,51	2371769,23	60.328657204983	33.152138739734
207	481761,16	2371777,51	60.328472213633	33.152276207285
208	481715,47	2371830,46	60.328046570619	33.153206316213
209	481710,62	2371851,39	60.327996798514	33.153581949125
210	481702,50	2371860,80	60.327921152429	33.153747239478
211	481680,59	2371870,88	60.327721628763	33.15391630818
212	481645,07	2371912,04	60.327390721334	33.154639283133
213	481635,31	2371938,66	60.327295202543	33.155114849406
214	481622,11	2371953,95	60.327172230036	33.155383408667
215	481594,10	2371971,10	60.326915874556	33.155676644123
216	481524,85	2372051,36	60.326270709279	33.157086334456
217	481510,03	2372078,29	60.326129707913	33.157564419068
218	481453,05	2372097,58	60.325612886257	33.157878782965
219	481334,31	2372239,19	60.324505400377	33.160367902773
220	481241,85	2372345,57	60.323644166145	33.162235684898
221	481237,39	2372378,94	60.323594121579	33.162836462754
222	481225,75	2372390,57	60.323486226604	33.163039720117
223	481065,75	2372550,43	60.322003104012	33.165833453905
224	480979,55	2372585,64	60.32121940375	33.166417770794
225	480972,96	2372600,76	60.32115574182	33.166687182813
226	480929,10	2372618,69	60.320756976096	33.166984741889
227	480923,23	2372621,08	60.320703610178	33.167024390456
228	480915,55	2372619,90	60.320635088064	33.166998381984
229	480907,26	2372623,29	60.320559716767	33.167054641571
230	480896,12	2372627,84	60.32045843535	33.167130143733
231	480893,52	2372627,66	60.320435171564	33.167125307571
232	480878,42	2372632,55	60.32029827232	33.167204548945
233	480869,05	2372638,17	60.320212542279	33.167300475091
234	480868,00	2372635,61	60.320203897595	33.167253544724
235	480818,96	2372667,80	60.319754371523	33.167805793482
236	480804,46	2372686,53	60.319618676742	33.168135655572
237	480804,99	2372701,94	60.3196187795	33.168414627475
238	480768,45	2372749,41	60.319276741709	33.169250754241

№ точки	МСК-47, зона I		WGS-84	
	X	Y	С.Ш.	В.Д.
239	480742,21	2372766,98	60.31903610372	33.169552482876
240	480713,04	2372804,66	60.318763113722	33.17021604975
241	480328,11	2373242,05	60.315178547434	33.177889627265
242	480306,11	2373273,46	60.314971720956	33.178444068539
243	480289,11	2373287,67	60.314814949556	33.178690590271
244	480257,36	2373301,18	60.314526105642	33.178915437891
245	480246,76	2373310,03	60.314428356722	33.179068961058
246	480244,49	2373335,35	60.314400319583	33.179525342777
247	480248,33	2373338,95	60.314433666432	33.179592776382
248	480248,00	2373344,11	60.314429141735	33.179685864149
249	480237,15	2373355,63	60.314328339897	33.179887503426
250	480235,33	2373375,96	60.314305849745	33.180253942562
251	480229,78	2373381,75	60.314254318283	33.180355227017
252	480227,30	2373409,37	60.314223695377	33.180853058891
253	480205,24	2373407,39	60.314026452971	33.180803766394
254	480114,35	2373502,36	60.313182482317	33.182465095459
255	480095,15	2373522,43	60.313004193198	33.182816177741
256	480080,95	2373524,61	60.312876179651	33.182846894331
257	480054,57	2373529,83	60.312638007484	33.18292511105
258	480054,92	2373551,20	60.312634654542	33.183311659395
259	480049,48	2373561,89	60.312582618546	33.18350158491
260	480028,38	2373581,33	60.312387478223	33.183840101994
261	480008,39	2373811,12	60.312138306379	33.187982010995
262	480011,50	2373839,30	60.31215761779	33.188493357869
263	480005,92	2373849,93	60.312104337146	33.1886821016
264	479989,41	2373859,86	60.311953245132	33.188851480004
265	479980,46	2373980,84	60.311836114373	33.191033039982
266	479992,04	2374011,99	60.311930470378	33.191603280987
267	479970,76	2374045,44	60.311729422361	33.192194900875
268	479955,95	2374068,71	60.311589502716	33.192606462078
269	479956,76	2374116,70	60.311582123839	33.193474505839
270	479981,24	2374150,15	60.311791458816	33.194094265845
271	479979,22	2374164,32	60.311769016781	33.194349184128
272	479977,80	2374174,24	60.311753252951	33.194527641097
273	479986,26	2374185,80	60.311825595248	33.19474182672
274	479980,89	2374223,44	60.311765939701	33.195418966322
275	479969,42	2374233,05	60.311660137415	33.195585630267
276	479965,83	2374258,23	60.31162024842	33.196038614149
277	479941,56	2374278,55	60.311396378096	33.196391001457
278	479991,68	2374387,12	60.311812678014	33.198384571671
279	480004,21	2374403,98	60.311919893832	33.198697087658
280	479990,50	2374428,29	60.311789501138	33.199128102146
281	479976,87	2374418,47	60.311670267477	33.198942174071
282	479968,61	2374412,56	60.311597997257	33.198830241918
283	479963,24	2374408,20	60.311551171206	33.198748112462
284	479980,32	2374394,32	60.31170859574	33.198507726904
285	479981,39	2374393,45	60.311718457945	33.198492659077
286	479922,48	2374265,84	60.311229146206	33.196149485125

№ точки	МСК-47, зона I		WGS-84	
	X	Y	С.Ш.	В.Д.
287	479956,71	2374237,17	60.31154489135	33.195652283652
288	479966,65	2374167,47	60.311655323038	33.194398392935
289	479945,12	2374138,04	60.311471219031	33.193853120409
290	479943,37	2374034,46	60.311487128112	33.191979568933
291	479967,23	2373996,96	60.311712548372	33.191316322959
292	479977,63	2373856,48	60.311848627118	33.188783145013
293	479995,32	2373822,79	60.312017536675	33.188184959649
294	480016,63	2373577,97	60.31228312053	33.183772161976
295	480056,82	2373498,93	60.312667571376	33.182367867569
296	480108,51	2373491,11	60.313133523246	33.182258135775
297	480211,01	2373384,01	60.314085295315	33.180384605407
298	480213,91	2373351,65	60.314121121047	33.17980133661
299	480223,37	2373352,50	60.314205704497	33.179822488691
300	480224,88	2373335,67	60.314224351707	33.179519138219
301	480220,90	2373335,31	60.314188766561	33.17951019626
302	480224,05	2373300,21	60.314227661391	33.178877540202
303	480237,01	2373285,56	60.314348334061	33.178620599679
304	480248,86	2373286,63	60.31445428556	33.17864718706
305	480248,28	2373293,12	60.314447116166	33.178764167817
306	480319,71	2373233,43	60.315105825051	33.177728647368
307	480703,78	2372797,02	60.318682373206	33.17007226541
308	480810,70	2372658,87	60.319682986089	33.167639292603
309	480863,37	2372624,29	60.320165787992	33.16704603269
310	480860,41	2372617,04	60.320141427942	33.166913133154
311	480898,37	2372601,54	60.320486546585	33.166655932629
312	480902,74	2372604,07	60.320524975929	33.166704339516
313	480916,87	2372598,30	60.320653440821	33.166608592702
314	480915,35	2372594,60	60.320640924476	33.16654076153
315	480962,56	2372575,31	60.321070143759	33.166220641504
316	480964,08	2372579,01	60.321082660262	33.166288473451
317	481058,98	2372540,23	60.321945462058	33.165644885062
318	481214,39	2372384,96	60.323386033346	33.162931369007
319	481218,51	2372354,13	60.323432264504	33.162376323541
320	481325,18	2372231,40	60.324425860293	33.160221483013
321	481458,38	2372072,55	60.325668206611	33.157429322899
322	481504,06	2372057,08	60.326082535565	33.157177197314
323	481813,50	2371698,49	60.328965298738	33.150878543378
324	481927,09	2371589,02	60.330016806772	33.148967015134
325	482031,39	2371471,22	60.330987459573	33.146899082118
326	482135,31	2371355,58	60.331954027605	33.144869870588
327	482207,74	2371204,25	60.3326487903	33.142175959637
328	482221,87	2371127,22	60.332798485995	33.140790989138
329	482177,99	2371119,17	60.332407341801	33.140618983803
330	482182,14	2371096,55	60.332451303214	33.140212287257
331	482255,91	2371110,08	60.333108887223	33.140501390439
332	482254,74	2371116,48	60.333096486353	33.140616464133
333	482286,79	2371122,35	60.333382181387	33.140741923364
334	482287,39	2371119,12	60.333388525363	33.14068385236

№ точки	МСК-47, зона I		WGS-84	
	X	Y	С.Ш.	В.Д.
335	482331,19	2371127,16	60.333778954878	33.140855634881
336	482337,12	2371094,86	60.333841766222	33.140274874916
337	482358,94	2371022,23	60.334059100785	33.138974063859
338	482394,17	2370952,28	60.33439589455	33.13772977076
339	482390,35	2370950,80	60.334362074863	33.137700702504
340	482420,52	2370873,16	60.334655763149	33.1363142276
341	482426,50	2370875,48	60.334708705554	33.136359787397
342	482448,25	2370819,52	60.334920417729	33.135360454122
343	482442,27	2370817,20	60.334867474975	33.135314895633
344	482469,43	2370747,29	60.335131845758	33.134066419447
345	482475,41	2370749,62	60.335184785974	33.134112157214
346	482481,99	2370732,70	60.335248827883	33.133809994676
347	482514,81	2370657,70	60.335565458972	33.132472795793
348	482508,01	2370654,61	60.335505389553	33.13241281931
349	482539,07	2370586,34	60.335804224464	33.131196300179
350	482544,88	2370588,98	60.335855548998	33.131247540962
351	482554,70	2370566,55	60.335950278106	33.130847619882
352	482523,65	2370552,87	60.335675859485	33.130581538886
353	482530,58	2370543,82	60.335740697623	33.130421956296
354	482571,48	2370520,11	60.336114550963	33.13001747402
355	482595,31	2370465,68	60.336344417125	33.129046980808
356	482598,28	2370466,98	60.336370668709	33.129072276969
357	482695,65	2370244,48	60.337309864548	33.125104905004
358	482819,36	2370188,16	60.338436050721	33.124159754762
359	482943,88	2370141,70	60.339566579126	33.123393429713
360	482942,50	2370138,01	60.339555293548	33.123325839674
361	482955,28	2370133,25	60.339671321569	33.123247337053
362	482952,64	2370126,18	60.339649734812	33.123117837413
363	482953,12	2370126,00	60.339654093029	33.123114866845
364	482929,59	2370062,66	60.339461783569	33.12195476191
365	482890,42	2369952,28	60.339143084938	33.119934220101
366	482878,41	2369862,96	60.339061733788	33.118310934928
367	482896,21	2369860,24	60.339222180235	33.118272314983
368	482900,07	2369885,44	60.339249363757	33.118730577346
369	482893,94	2369886,38	60.339194107876	33.118743936
370	482902,16	2369949,46	60.339249210715	33.119890188874
371	482940,87	2370058,57	60.339564159691	33.121887483242
372	482964,38	2370121,84	60.339756311042	33.123046312926
373	482976,38	2370117,40	60.339865248674	33.122973133666
374	482984,33	2370107,88	60.339939364901	33.12280561966
375	482986,54	2370106,89	60.339959478503	33.122789024667
376	482989,54	2370121,27	60.339982132847	33.123051008612
377	482993,38	2370133,93	60.340012829059	33.12328237205
378	482994,63	2370137,91	60.340022862955	33.123355132782
379	482986,87	2370142,23	60.339951988018	33.123428669651
380	482971,24	2370148,06	60.339810082558	33.123524832415
381	482970,51	2370148,18	60.339803499896	33.123526568125
382	482974,82	2370159,84	60.339838706378	33.123740117095

№ точки	МСК-47, зона I		WGS-84	
	X	Y	С.Ш.	В.Д.
383	482977,77	2370167,80	60.339862809558	33.123885906648
384	482980,73	2370175,79	60.33988699339	33.124032245204
385	482984,34	2370185,52	60.339916491949	33.124210455741
386	482988,41	2370196,52	60.339949740113	33.124411920758
387	482991,90	2370205,94	60.339978253643	33.124584451114
388	482992,30	2370205,75	60.339981897354	33.124581252039
389	482994,91	2370204,57	60.340005654881	33.124561459018
390	483001,60	2370201,55	60.340066549239	33.124510808244
391	483004,98	2370200,03	60.340097313275	33.124485322739
392	483005,22	2370196,63	60.340100471785	33.124423945599
393	483006,07	2370181,33	60.34011262192	33.124147611039
394	483123,12	2370266,58	60.34113718008	33.125760059252
395	483102,51	2370294,87	60.340943958233	33.126259647103
396	483197,24	2370289,86	60.341795047707	33.12622558974
397	483246,93	2370239,48	60.342255619157	33.125343631881
398	483248,16	2370240,70	60.342266289535	33.125366442911
399	483249,60	2370242,11	60.342278787095	33.125392817512
400	483304,11	2370186,83	60.342784032236	33.124425043505
401	483299,46	2370181,96	60.342743768653	33.124334141372
402	483320,96	2370161,40	60.342942678892	33.123974926554
403	483189,24	2369772,53	60.341876166765	33.116859612927
404	483360,20	2369403,94	60.343517988196	33.110291234104
405	483458,88	2369353,88	60.344417743007	33.109443841487
406	483485,83	2369175,63	60.344711793837	33.106234035223
407	483563,44	2369116,81	60.345425119476	33.105215496553
408	483660,06	2369100,68	60.346296418143	33.104980758438
409	484128,97	2369081,90	60.350507497695	33.104918355768
410	484128,40	2369067,54	60.350506596418	33.104658099042
411	484123,92	2369056,39	60.350469685374	33.104453630513
412	484123,27	2369039,36	60.35046884841	33.104144999156
413	484126,77	2369026,88	60.350503897685	33.103921178803
414	484124,35	2368966,41	60.350499913803	33.102825225425
415	484125,58	2368958,33	60.350513312627	33.102679702544
416	484139,93	2368864,16	60.35066959223	33.100983676238
417	484011,32	2368844,56	60.349521845455	33.100552946987
418	483836,46	2368819,97	60.347960747432	33.100004626702
419	483808,11	2368765,78	60.347722331706	33.0990071169
420	483772,02	2368725,11	60.347410537118	33.098249749077
421	483685,80	2368650,93	60.346658919963	33.096856363302
422	483680,77	2368622,52	60.34662210554	33.096339228692
423	483669,10	2368606,07	60.346522243106	33.096034636331
424	483637,44	2368583,49	60.34624488188	33.095607326851
425	483596,24	2368537,96	60.345888654985	33.09475906075
426	483556,79	2368438,19	60.345563938925	33.092930227946
427	483542,86	2368364,21	60.345460568942	33.091583171956
428	483524,12	2368308,86	60.345308618422	33.090570454431
429	483514,65	2368307,57	60.345224058565	33.090541542497
430	483513,94	2368306,30	60.34521806057	33.090518141391

№ точки	МСК-47, зона I		WGS-84	
	X	Y	С.Ш.	В.Д.
431	483512,10	2368307,22	60.345201289783	33.090533709591
432	483479,32	2368302,74	60.34490859367	33.090433367107
433	483451,74	2368279,27	60.344668066395	33.089992417137
434	483440,24	2368271,70	60.344567128225	33.089848664568
435	483360,57	2368244,70	60.343860435408	33.089313243336
436	483326,40	2368152,47	60.343580806253	33.087624124214
437	483320,47	2368130,02	60.343534150254	33.087214375591
438	483316,04	2368113,27	60.343499288935	33.086908658593
439	483282,51	2368121,97	60.343196030488	33.087046424613
440	483230,72	2368106,06	60.342736155513	33.086728127452
441	483058,63	2368160,18	60.341176951598	33.087606491987
442	483062,68	2368172,78	60.341209610533	33.087836869431
443	482981,75	2368198,80	60.340476184409	33.088260199685
444	482978,98	2368190,17	60.340453851392	33.088102414952
445	482951,06	2368198,69	60.340200959803	33.088240193703
446	482895,84	2368215,57	60.339700783501	33.088513213798
447	482899,05	2368247,83	60.339720184926	33.089098825402
448	482888,75	2368248,80	60.339627522594	33.089110328464
449	482890,40	2368267,63	60.339636839891	33.089452014984
450	482893,77	2368280,20	60.339663405547	33.089681441051
451	482877,12	2368281,73	60.339513627434	33.089699345316
452	482860,86	2368283,39	60.339367309348	33.089719830769
453	482861,52	2368270,25	60.339377054473	33.08948245999
454	482858,30	2368234,56	60.339358563298	33.088834785197
455	482885,43	2368232,11	60.339602603487	33.088806383582
456	482883,03	2368208,04	60.33958808258	33.088369442711
457	482878,94	2368194,59	60.339555313049	33.088123672532
458	482943,76	2368174,79	60.340142439829	33.087803445374
459	482945,97	2368182,01	60.340160160806	33.087935386185
460	482973,67	2368173,66	60.340411029472	33.08780055224
461	482970,54	2368164,01	60.340385763785	33.087624100127
462	483051,49	2368137,98	60.341119370249	33.08720058746
463	483054,95	2368148,75	60.341147270476	33.087397503564
464	483230,68	2368093,49	60.34273945145	33.086500635402
465	483282,82	2368109,49	60.343202439945	33.086820763424
466	483310,73	2368102,25	60.343454868217	33.086706119197
467	483301,59	2368067,08	60.343383116646	33.086064302967
468	483303,71	2368066,59	60.343402273236	33.08605667903
469	483293,88	2368029,37	60.34332492564	33.085377362843
470	483303,11	2367941,86	60.343433128409	33.08379914529
471	483283,10	2367910,76	60.34326268872	33.083224621809
472	483273,88	2367905,67	60.343181472433	33.083127110753
473	483243,89	2367815,34	60.342938703433	33.081474907343
474	483223,31	2367822,17	60.342752140933	33.081586460768
475	483214,92	2367800,20	60.34268326335	33.081183977539
476	483236,49	2367793,04	60.342878800507	33.081067029515
477	483233,54	2367784,15	60.342854919974	33.080904427535
478	483212,08	2367766,43	60.342667583639	33.080571207954

№ точки	МСК-47, зона I		WGS-84	
	X	Y	С.Ш.	В.Д.
479	483179,34	2367653,21	60.342406748495	33.078503222823
480	483138,87	2367600,43	60.342059057206	33.077524472819
481	483048,66	2367449,27	60.341293696716	33.07473647162
482	483031,61	2367456,65	60.341138641239	33.07486006995
483	483021,21	2367432,60	60.341052316686	33.074418809751
484	483037,07	2367425,74	60.341196548322	33.074303925247
485	483034,76	2367417,35	60.341178255092	33.074150757378
486	483033,15	2367398,51	60.341169260191	33.073808900637
487	483032,64	2367393,85	60.341166032709	33.073724278572
488	483032,15	2367386,85	60.341163660756	33.073597324879
489	483031,03	2367379,15	60.341155840466	33.073457337125
490	483049,08	2367371,35	60.341319985048	33.073326714874
491	483050,67	2367375,15	60.341333147816	33.073396404758
492	483063,18	2367380,93	60.341443680104	33.073508290161
493	483087,37	2367370,81	60.341663564859	33.073339264417
494	483095,30	2367389,14	60.341729392517	33.073675582286
495	483094,45	2367395,53	60.341719922191	33.073790718451
496	483075,17	2367403,86	60.341544592096	33.073930213375
497	483069,71	2367413,88	60.341492725182	33.074108347559
498	483066,54	2367415,65	60.341463781793	33.074138528128
499	483064,49	2367408,20	60.341447548638	33.074002520551
500	483059,96	2367397,38	60.341410046129	33.073804084984
501	483041,35	2367405,41	60.341240811966	33.073938540593
502	483054,23	2367435,19	60.341347724794	33.074484935878
503	483148,81	2367593,68	60.342150163153	33.077408131406
504	483190,24	2367647,70	60.342506106375	33.078409883111
505	483222,58	2367759,54	60.342763755425	33.080452667054
506	483243,84	2367777,09	60.34294934755	33.080782693572
507	483247,88	2367789,26	60.342982053273	33.081005289698
508	483302,74	2367771,04	60.343479374365	33.080707667869
509	483305,73	2367780,06	60.343503576184	33.080872648794
510	483340,13	2367789,10	60.343809487421	33.081056370489
511	483407,76	2367805,17	60.344411398333	33.081386764394
512	483424,70	2367733,72	60.344584049945	33.080103630865
513	483419,28	2367732,26	60.344535861294	33.080074038868
514	483429,26	2367707,06	60.344632675469	33.079623824577
515	483431,29	2367701,69	60.344652438698	33.07952782917
516	483435,05	2367702,75	60.344685854885	33.07954921089
517	483440,66	2367713,00	60.34473320036	33.079737988941
518	483448,18	2367714,79	60.3448001283	33.079774780831
519	483450,68	2367729,57	60.344818266892	33.080043722111
520	483448,30	2367739,59	60.344794016215	33.080223665708
521	483436,35	2367736,75	60.344687660211	33.080165279599
522	483416,66	2367819,62	60.344487030798	33.081653477183
523	483392,67	2367825,22	60.344270240798	33.081740779331
524	483377,11	2367821,53	60.344131754065	33.081664893887
525	483358,25	2367805,74	60.343967179316	33.081368105336
526	483337,22	2367800,74	60.343780012015	33.081265314421



№ точки	МСК-47, зона I		WGS-84	
	X	Y	С.Ш.	В.Д.
527	483309,67	2367793,50	60.343535016536	33.081118173034
528	483301,70	2367796,15	60.343462765316	33.081161465544
529	483299,59	2367796,85	60.343443637779	33.081172898509
530	483295,87	2367800,56	60.343409197254	33.081237860087
531	483283,02	2367813,37	60.343290230653	33.081462157129
532	483267,78	2367818,47	60.343152064272	33.081545530191
533	483262,25	2367817,67	60.343102697912	33.08152781667
534	483257,80	2367819,15	60.343062356708	33.08155199502
535	483282,89	2367894,72	60.343265461137	33.082934231256
536	483289,34	2367898,28	60.343322277639	33.083002432157
537	483315,49	2367938,92	60.343545017762	33.083753194289
538	483306,34	2368025,66	60.343437756769	33.085317529962
539	483317,03	2368066,84	60.343521666893	33.08606901523
540	483328,77	2368080,29	60.343623052463	33.086319300567
541	483336,27	2368109,11	60.343681940229	33.08684524596
542	483332,60	2368126,38	60.343644002068	33.087155621829
543	483338,71	2368148,28	60.343692432632	33.08755552423
544	483371,06	2368235,58	60.34395717432	33.089154362363
545	483415,69	2368250,71	60.344353052774	33.089454384024
546	483429,40	2368210,23	60.344487800018	33.088729867903
547	483425,42	2368208,65	60.34445256353	33.088698937285
548	483433,93	2368187,28	60.344535107988	33.088317199248
549	483438,11	2368188,95	60.344572112162	33.088349875707
550	483442,68	2368178,40	60.344616169964	33.088161633838
551	483448,01	2368150,66	60.344672044746	33.087662746672
552	483457,11	2368141,68	60.344756274181	33.087505574673
553	483461,25	2368146,19	60.344792093694	33.087589623228
554	483458,01	2368150,00	60.344761926061	33.087656672091
555	483459,72	2368155,96	60.344775529157	33.087765535489
556	483459,09	2368156,59	60.344769695456	33.087776566959
557	483454,31	2368181,44	60.344719594071	33.088223477345
558	483458,43	2368180,29	60.344756880676	33.088205084423
559	483462,99	2368196,41	60.344793088237	33.088499489599
560	483467,66	2368211,92	60.344830459263	33.088782920673
561	483464,55	2368212,95	60.344802266125	33.088799734448
562	483453,14	2368206,69	60.344701752603	33.088679745137
563	483444,63	2368209,07	60.344624734373	33.08871781901
564	483442,14	2368215,31	60.344600585617	33.088829283013
565	483440,56	2368214,68	60.344586598078	33.088816953913
566	483427,05	2368254,56	60.344453818826	33.089530731103
567	483445,56	2368260,83	60.344618008002	33.089655074334
568	483470,24	2368277,10	60.34483462332	33.089964016695
569	483526,24	2368284,74	60.345334657793	33.090135187831
570	483542,90	2368287,02	60.345483415927	33.090186240779
571	483552,10	2368293,51	60.345564039746	33.090309101254
572	483549,53	2368312,33	60.345535507727	33.090648188694
573	483537,40	2368310,68	60.345427195447	33.090611197695
574	483554,50	2368361,16	60.345565855892	33.091534819078

№ точки	МСК-47, зона I		WGS-84	
	X	Y	С.Ш.	В.Д.
575	483568,37	2368434,85	60.345668772774	33.092876595637
576	483606,60	2368531,52	60.345983452239	33.094648611992
577	483645,46	2368574,48	60.346319442981	33.09544898885
578	483677,72	2368597,47	60.346602066316	33.095884071794
579	483692,11	2368617,78	60.346725197071	33.096260126699
580	483696,87	2368644,62	60.346760048854	33.096748689431
581	483780,46	2368716,54	60.347488739653	33.098099622737
582	483818,06	2368758,91	60.347813580944	33.098888650021
583	483844,24	2368808,95	60.348033749261	33.099809770085
584	484013,06	2368832,68	60.349540927917	33.1003389496
585	484141,74	2368852,29	60.350689300313	33.100769893963
586	484142,34	2368848,34	60.350695837751	33.100698751846
587	484169,53	2368852,48	60.350938488965	33.100789748782
588	484168,92	2368856,44	60.350931858861	33.100861066505
589	484153,77	2368955,89	60.350766858931	33.10265220422
590	484151,14	2368973,12	60.350738222968	33.102962519032
591	484153,37	2369028,83	60.350741896933	33.103972210208
592	484154,75	2369063,21	60.350744194596	33.104595317551
593	484155,45	2369080,84	60.350745302986	33.104914841312
594	484355,35	2369072,83	60.352540519485	33.104888165792
595	484432,91	2369020,25	60.353251557877	33.103982282423
596	484471,91	2368992,24	60.353609552046	33.103498320765
597	484469,72	2368989,19	60.353590804181	33.103441814356
598	484553,12	2368929,30	60.354356352291	33.102406995146
599	484555,31	2368932,34	60.354375103519	33.10246332128
600	484610,69	2368892,57	60.354883445814	33.101776121515
601	484606,89	2368887,29	60.354850910421	33.101678293273
602	484647,51	2368858,13	60.355223762581	33.101174421814
603	484651,30	2368863,41	60.355256208651	33.101272244778
604	485023,93	2368595,79	60.358676541187	33.09664726649
605	485118,98	2368566,79	60.359537503166	33.096178270046
606	485152,14	2368534,09	60.359844460982	33.095605772764
607	485167,36	2368532,43	60.359981451862	33.095584689733
608	485189,08	2368511,02	60.360182507177	33.095209850512
609	485192,29	2368499,46	60.360214672212	33.095002440238
610	485199,31	2368492,67	60.360279615877	33.094883639273
611	485210,89	2368489,52	60.360384394926	33.094833430191
612	485241,22	2368459,62	60.360665147996	33.094309934933
613	485245,18	2368446,94	60.360704365135	33.09408268378
614	485272,40	2368420,06	60.360956341018	33.093612025854
615	485285,72	2368417,15	60.361076655428	33.093567181987
616	485295,51	2368415,02	60.361165082134	33.093534381663
617	485308,80	2368407,46	60.361286483994	33.093405325063
618	485322,94	2368401,65	60.361414998787	33.093308454308
619	485332,52	2368398,36	60.361501880345	33.09325452579
620	485342,29	2368395,66	60.361590293866	33.093211391722
621	485356,49	2368392,85	60.361718471586	33.093168874425
622	485370,88	2368391,30	60.361847985849	33.093149283083

№ точки	МСК-47, зона I		WGS-84	
	X	Y	С.Ш.	В.Д.
623	485380,38	2368390,96	60.361933289355	33.093148721131
624	485389,89	2368391,17	60.362018522118	33.093158123785
625	485396,39	2368393,05	60.362076271429	33.093195992282
626	485455,28	2368380,22	60.362608190895	33.092998358993
627	485519,71	2368355,99	60.363193122265	33.092597556964
628	485751,10	2368312,87	60.365281004026	33.091952957579
629	485804,63	2368304,77	60.365763469537	33.091837785732
630	485803,11	2368294,69	60.365752775271	33.091654353916
631	485892,60	2368281,14	60.366559350029	33.091461644533
632	485894,12	2368291,22	60.366570044536	33.09164508083
633	485958,86	2368281,42	60.367153546402	33.09150571164
634	485957,71	2368273,83	60.367145444469	33.091367582801
635	486046,73	2368260,35	60.367947782959	33.091175849948
636	486047,86	2368267,90	60.367955717353	33.091313245971
637	486188,82	2368246,60	60.369226178271	33.091010447471
638	486353,09	2368178,27	60.37071940412	33.08986955327
639	486358,42	2368167,38	60.370770380061	33.089675452443
640	486380,83	2368166,73	60.370971562085	33.089676859965
641	486392,07	2368162,05	60.371073735353	33.089598707352
642	486530,94	2368086,60	60.372341212	33.088313793147
643	486788,23	2367906,96	60.374701069103	33.0852110675
644	486970,79	2367918,52	60.376335072051	33.08552764353
645	486995,21	2367875,75	60.376566523514	33.08476720622
646	486975,58	2367865,58	60.376393419059	33.084571457171
647	486985,90	2367847,67	60.376491181827	33.084253076011
648	486936,98	2367781,86	60.376071536352	33.083032245453
649	486946,22	2367775,00	60.376156400925	33.082913397149
650	486891,75	2367701,70	60.375689138761	33.081553666146
651	486873,64	2367715,16	60.37552280586	33.081786873021
652	486863,97	2367702,14	60.375439854326	33.081545356997
653	486859,87	2367699,58	60.375403824504	33.081496581701
654	486849,28	2367695,47	60.375310036035	33.081415926382
655	486840,58	2367687,21	60.37523440277	33.08126120493
656	486832,69	2367686,79	60.375163759772	33.081248974013
657	486828,07	2367680,92	60.375124026219	33.081139936894
658	486837,79	2367673,26	60.375213426269	33.08100687687
659	486849,46	2367663,95	60.375320794198	33.080845069911
660	486854,56	2367659,81	60.375367736552	33.080773064343
661	486859,61	2367665,66	60.375411332843	33.080881991461
662	486857,97	2367673,02	60.375394488889	33.081014352108
663	486858,70	2367674,00	60.37540075193	33.081032531825
664	486864,57	2367677,52	60.375452378443	33.081099733399
665	486871,22	2367675,84	60.375512509169	33.081073197399
666	486887,27	2367663,92	60.375659918155	33.080866676421
667	486888,41	2367665,45	60.375669698942	33.080895059412
668	486914,35	2367646,17	60.375907944981	33.080561006546
669	486935,70	2367674,90	60.376091098367	33.081093948061
670	486904,21	2367698,35	60.375801863579	33.081500284262

№ точки	МСК-47, зона I		WGS-84	
	X	Y	С.Ш.	В.Д.
671	486955,85	2367767,84	60.376244850369	33.082789342484
672	486959,06	2367765,45	60.376274334459	33.082747930397
673	487012,96	2367837,99	60.376736692669	33.084093600951
674	487058,30	2367863,83	60.377135835528	33.084588302245
675	487144,05	2367947,74	60.377880528071	33.086158713808
676	487282,89	2368005,44	60.379108986204	33.087285574829
677	487293,90	2368003,32	60.379208350452	33.087253638471
678	487298,56	2368005,64	60.379249470486	33.08729840703
679	487309,84	2368016,03	60.379347616481	33.087493265923
680	487329,47	2368023,73	60.379521435151	33.087644300613
681	487404,10	2368075,26	60.380175784512	33.088621731536
682	487405,95	2368072,58	60.38019315715	33.088574266187
683	487416,11	2368079,60	60.380282237224	33.088707421798
684	487461,71	2368013,56	60.380710439802	33.087537780617
685	487459,03	2368011,71	60.380686941503	33.087502688574
686	487461,88	2368007,60	60.380713698716	33.087429902051
687	487469,88	2367996,02	60.380788819029	33.087224806463
688	487481,06	2367977,38	60.380894513862	33.086893670481
689	487467,71	2367785,70	60.380830492198	33.083413106937
690	487631,20	2366991,05	60.382526836524	33.069111339574
691	487713,21	2366527,29	60.383395906997	33.060756305718
692	487834,68	2366331,18	60.384541681818	33.057273377257
693	487967,51	2366118,42	60.385794023508	33.053495071303
694	488115,11	2365923,42	60.387173655584	33.050046837119
695	488275,58	2365672,22	60.388684669435	33.045587270619
696	488364,02	2365539,09	60.389515858626	33.043225593366
697	488375,34	2365534,94	60.389618571792	33.043156902495
698	488367,16	2365510,30	60.389552225118	33.042705651065
699	488366,59	2365508,59	60.389547599896	33.042674333244
700	488364,47	2365502,20	60.389530405798	33.042557309326
701	488351,29	2365462,49	60.389423503395	33.041830075756
702	488349,42	2365456,88	60.389408328714	33.041727332159
703	488353,36	2365442,39	60.389447793195	33.041467002988
704	488353,69	2365437,71	60.389452085548	33.041382379133
705	488353,43	2365437,19	60.389449901628	33.04137280581
706	488347,42	2365425,04	60.389399456295	33.041149159179
707	488339,54	2365412,67	60.389332300913	33.040920450708
708	488332,33	2365401,20	60.389270898291	33.040708438741
709	488324,36	2365388,90	60.389202914996	33.040480948887
710	488317,54	2365379,94	60.389144295348	33.040314650125
711	488310,98	2365373,45	60.389087304607	33.040193263774
712	488308,26	2365369,04	60.389064163419	33.040111780147
713	488305,93	2365364,18	60.389044648191	33.040022365782
714	488303,32	2365358,74	60.389022786565	33.039922279581
715	488301,78	2365356,02	60.389009747974	33.039872101435
716	488296,43	2365346,58	60.38896444876	33.039697951018
717	488293,17	2365341,01	60.388936793922	33.039595135757
718	488288,32	2365332,74	60.388895646102	33.039442476576

№ точки	МСК-47, зона I		WGS-84	
	X	Y	С.Ш.	В.Д.
719	488284,10	2365326,28	60.388859633833	33.039322981178
720	488280,48	2365320,75	60.38882873843	33.039220684564
721	488279,72	2365319,64	60.388822237588	33.039200132086
722	488272,70	2365309,45	60.388762172298	33.039011432275
723	488265,92	2365300,77	60.388703829926	33.038850235581
724	488261,19	2365294,71	60.388663129104	33.038737697385
725	488255,40	2365287,48	60.388613253564	33.038603347555
726	488252,05	2365283,33	60.388584386894	33.038526216053
727	488247,44	2365277,63	60.388544659738	33.038420271569
728	488245,62	2365275,37	60.388528978425	33.038378270077
729	488243,35	2365272,62	60.388509400288	33.038327130298
730	488238,11	2365266,24	60.388464215718	33.038208501411
731	488235,58	2365262,67	60.388442538643	33.0381423524
732	488233,48	2365259,69	60.388424550554	33.038087142467
733	488231,08	2365256,31	60.388403985399	33.038024511471
734	488228,88	2365253,65	60.388385009381	33.037975043286
735	488226,54	2365250,84	60.3883648203	33.037922776449
736	488219,02	2365241,77	60.388299950256	33.037754091114
737	488214,81	2365236,22	60.388263767507	33.037651096483
738	488213,24	2365233,66	60.388250413499	33.037603802689
739	488205,43	2365220,51	60.388184101435	33.037361014589
740	488203,43	2365216,27	60.388167367979	33.037283029314
741	488199,80	2365208,55	60.388137003573	33.037141044069
742	488198,66	2365205,85	60.388127545903	33.037091460457
743	488197,48	2365203,08	60.388117749336	33.037040585378
744	488196,05	2365199,69	60.388105886614	33.036978331242
745	488192,60	2365191,56	60.388077252811	33.036829019896
746	488191,04	2365187,51	60.388064411498	33.036754730857
747	488186,54	2365175,88	60.388027354046	33.036541390759
748	488178,09	2365160,53	60.387955924609	33.036258371179
749	488177,83	2365156,71	60.387954677574	33.03618899664
750	488164,25	2365127,98	60.387841034877	33.03566056597
751	488161,96	2365124,20	60.387821568747	33.035590752013
752	488157,70	2365117,18	60.387785353199	33.035461093645
753	488155,19	2365113,03	60.387764018789	33.035384448693
754	488150,24	2365110,72	60.387720277178	33.035339748207
755	488114,40	2365117,16	60.387396993573	33.035435893275
756	488108,39	2365110,68	60.387344928502	33.035315018612
757	488107,66	2365111,36	60.387338187955	33.035326922506
758	488097,37	2365100,26	60.38724904619	33.035119872407
759	488088,41	2365093,26	60.387170669349	33.034987883872
760	488097,23	2365085,65	60.387251937522	33.03485503789
761	488107,89	2365075,29	60.38735048933	33.034673412219
762	488110,64	2365071,91	60.387376113825	33.034613738373
763	488113,29	2365074,05	60.387399274822	33.034654037923
764	488114,30	2365085,42	60.387405106694	33.034860658841
765	488124,05	2365095,94	60.387489570142	33.035056889029
766	488124,95	2365095,89	60.387497656595	33.035056499113

№ точки	МСК-47, зона I		WGS-84	
	X	Y	С.Ш.	В.Д.
767	488127,19	2365105,16	60.387515116082	33.035225770882
768	488165,30	2365094,37	60.387859994381	33.035052095619
769	488165,40	2365094,74	60.387860786271	33.035058858029
770	488168,39	2365110,74	60.387883062043	33.035350521498
771	488176,59	2365124,78	60.387952623087	33.035609655486
772	488178,08	2365130,20	60.387964448194	33.035708730576
773	488184,22	2365149,80	60.388013953053	33.036067441481
774	488189,90	2365168,17	60.388059680497	33.036403599557
775	488194,48	2365179,44	60.388097557968	33.03661046175
776	488194,06	2365179,62	60.388093739785	33.036613482629
777	488196,46	2365185,73	60.388113530064	33.036725584934
778	488196,89	2365186,72	60.388117105559	33.036743772431
779	488198,32	2365190,62	60.388128823501	33.036815268678
780	488199,11	2365192,25	60.388135446058	33.036845260861
781	488201,75	2365191,01	60.388159476945	33.036824305094
782	488207,48	2365203,28	60.388207384168	33.037049950531
783	488207,85	2365204,25	60.38821042715	33.03706774123
784	488204,63	2365205,68	60.388181140124	33.037091807045
785	488206,47	2365209,11	60.388196668784	33.037155021627
786	488207,93	2365211,52	60.388209078967	33.037199533717
787	488208,44	2365212,39	60.388213406028	33.037215592614
788	488212,48	2365219,33	60.388247669364	33.037343678535
789	488218,08	2365228,92	60.38829517136	33.037520683748
790	488226,03	2365238,78	60.388363673908	33.037703931932
791	488226,76	2365239,58	60.388369994019	33.037718848768
792	488229,02	2365242,17	60.388389528178	33.037767082697
793	488237,10	2365251,97	60.388459213427	33.037949319266
794	488245,64	2365263,93	60.388532410186	33.038170964597
795	488246,31	2365264,86	60.388538155137	33.038188203011
796	488248,41	2365267,72	60.388556177298	33.038241238537
797	488253,25	2365273,96	60.388597813977	33.038357100926
798	488253,93	2365273,38	60.388604077904	33.038346980702
799	488258,82	2365278,85	60.388646381876	33.038448918045
800	488260,91	2365281,19	60.388664462092	33.038492524609
801	488261,50	2365281,87	60.38866956055	33.038505186644
802	488265,62	2365287,18	60.388705003643	33.038603782463
803	488271,21	2365294,39	60.388753091037	33.038737655319
804	488276,92	2365302,25	60.388802069744	33.038883376986
805	488283,57	2365311,74	60.388859015714	33.039059178577
806	488290,17	2365321,16	60.3889155329	33.039233683481
807	488289,81	2365321,50	60.388912207299	33.039239638177
808	488302,86	2365340,77	60.389023773261	33.039596356178
809	488319,07	2365369,31	60.389161043069	33.04012288834
810	488321,21	2365372,80	60.38917924394	33.040187366082
811	488324,85	2365378,72	60.389210206987	33.040296743966
812	488332,77	2365389,82	60.389278083668	33.040502457738
813	488337,02	2365396,45	60.38931431555	33.04062505404
814	488344,03	2365408,15	60.389373859006	33.040841119295

№ точки	МСК-47, зона I		WGS-84	
	X	Y	С.Ш.	В.Д.
815	488353,38	2365423,35	60.389453393501	33.0411219604
816	488360,40	2365435,27	60.389512963193	33.041342020202
817	488368,50	2365438,18	60.389584784676	33.041399417011
818	488368,34	2365455,02	60.389578554462	33.041704510529
819	488368,15	2365456,38	60.389576463039	33.041729048014
820	488371,70	2365474,98	60.389603006286	33.042068172305
821	488384,32	2365512,34	60.389705554198	33.04275249988
822	488386,59	2365511,51	60.389726150601	33.042738764818
823	488392,83	2365528,54	60.389777265599	33.04305098755
824	488607,67	2365449,86	60.391726607126	33.041748710345
825	488639,82	2365484,52	60.392005092689	33.042395389272
826	488652,86	2365469,16	60.392126425464	33.042124510005
827	488669,72	2365449,28	60.392283307039	33.041773905922
828	488670,10	2365439,84	60.392289403575	33.041603032521
829	488685,83	2365461,52	60.392424313792	33.042005017486
830	488678,36	2365461,29	60.392357379887	33.041996549647
831	488662,69	2365479,76	60.392211572648	33.042322283437
832	488998,36	2365841,61	60.395118989117	33.04907431359
833	488983,70	2365855,21	60.394983615383	33.049312354583
834	488968,75	2366027,13	60.394800353363	33.052419849277
835	489121,56	2366181,54	60.396126686178	33.055307109299
836	489180,91	2366121,32	60.39667625653	33.054249916123
837	489196,47	2366105,53	60.396820338519	33.05397270754
838	489205,46	2366096,42	60.396903579883	33.053812778995
839	489201,78	2366092,77	60.396871619227	33.053744486697
840	489234,35	2366059,87	60.397173163688	33.053166971136
841	489263,52	2366030,41	60.397443226077	33.052649834297
842	489269,59	2366036,43	60.397495944839	33.052762470429
843	489388,95	2365915,03	60.398601231707	33.050630852989
844	489379,78	2365910,64	60.398520240849	33.050545972397
845	489365,59	2365904,10	60.398394840039	33.050419216614
846	489387,42	2365882,16	60.398596908787	33.05003411549
847	489389,58	2365875,50	60.398618186217	33.049914634035
848	489409,52	2365881,96	60.398795182576	33.050043261481
849	489424,74	2365886,84	60.398930296554	33.050140520617
850	489441,00	2365892,06	60.399074641067	33.050244545112
851	482568,85	2370526,13	60.336089177529	33.130124813833
852	482557,91	2370551,10	60.335983652015	33.130570021803
853	482560,89	2370552,41	60.336009990025	33.1305955058
854	482556,88	2370561,56	60.335971310575	33.130758646373
855	482552,59	2370559,60	60.335933416485	33.130720618445
856	482540,05	2370545,11	60.335825248411	33.130450962329

Выписка из Единого государственного реестра недвижимости об объекте недвижимости  
**Сведения о характеристиках объекта недвижимости**

На основании запроса от 06.09.2022 г., поступившего на рассмотрение 06.09.2022 г., сообщаем, что согласно записям Единого государственного реестра недвижимости:

<b>Земельный участок</b>			
(вид объекта недвижимости)			
Лист № ___ Раздела <b>1</b>	Всего листов раздела <b>1</b> : ___	Всего разделов: ___	Всего листов выписки: ___
<b>06.09.2022 № 99/2022/491803917</b>			
Кадастровый номер:		<b>47:10:0000000:23569</b>	

Номер кадастрового квартала:	47:10:0000000
Дата присвоения кадастрового номера:	29.08.2014
Ранее присвоенный государственный учетный номер:	данные отсутствуют
Адрес:	Ленинградская область, Волховский район, Пашское сельское поселение, автодорога "Подъезд к Октябрьской слободе до шоссе на Кондегу"
Площадь:	55475 +/- 412 кв. м
Кадастровая стоимость, руб.:	225783.25
Кадастровые номера расположенных в пределах земельного участка объектов недвижимости:	47:10:0000000:23610
Кадастровые номера объектов недвижимости, из которых образован объект недвижимости:	47:10:0000000:6601
Кадастровые номера образованных объектов недвижимости:	данные отсутствуют
Сведения о включении объекта недвижимости в состав предприятия как имущественного комплекса:	

Государственный регистратор		ФГИС ЕГРН
полное наименование должности	подпись	инициалы, фамилия

М.П.



Выписка из Единого государственного реестра недвижимости об объекте недвижимости  
Сведения о характеристиках объекта недвижимости

<b>Земельный участок</b>			
(вид объекта недвижимости)			
Лист № ___ Раздела <b>1</b>	Всего листов раздела <b>1</b> : ___	Всего разделов: ___	Всего листов выписки: ___
<b>06.09.2022 № 99/2022/491803917</b>			
Кадастровый номер:		<b>47:10:0000000:23569</b>	

Категория земель:	Земли промышленности, энергетики, транспорта, связи, радиовещания, телевидения, информатики, земли для обеспечения космической деятельности, земли обороны, безопасности и земли иного специального назначения
Виды разрешенного использования:	для автодорог и их обслуживания
Сведения о кадастровом инженере:	Козленева Дарья Алексеевна №16-11-410
Сведения о лесах, водных объектах и об иных природных объектах, расположенных в пределах земельного участка:	данные отсутствуют
Сведения о том, что земельный участок полностью или частично расположен в границах зоны с особыми условиями использования территории или территории объекта культурного наследия	данные отсутствуют
Сведения о том, что земельный участок расположен в границах особой экономической зоны, территории опережающего социально-экономического развития, зоны территориального развития в Российской Федерации, игровой зоны:	данные отсутствуют
Сведения о том, что земельный участок расположен в границах особо охраняемой природной территории, охотничьих угодий, лесничеств, лесопарков:	данные отсутствуют
Сведения о результатах проведения государственного земельного надзора:	данные отсутствуют
Сведения о расположении земельного участка в границах территории, в отношении которой утвержден проект межевания территории:	данные отсутствуют

Государственный регистратор		ФГИС ЕГРН
полное наименование должности	подпись	инициалы, фамилия

М.П.

Выписка из Единого государственного реестра недвижимости об объекте недвижимости  
Сведения о характеристиках объекта недвижимости

<b>Земельный участок</b>			
(вид объекта недвижимости)			
Лист № ___ Раздела <b>1</b>	Всего листов раздела <b>1</b> : ___	Всего разделов: ___	Всего листов выписки: ___
<b>06.09.2022.№ 99/2022/491803917</b>			
Кадастровый номер:		<b>47:10:0000000:23569</b>	

Условный номер земельного участка:	данные отсутствуют
Сведения о принятии акта и (или) заключении договора, предусматривающих предоставление в соответствии с земельным законодательством исполнительным органом государственной власти или органом местного самоуправления находящегося в государственной или муниципальной собственности земельного участка для строительства наемного дома социального использования или наемного дома коммерческого использования:	данные отсутствуют
Сведения о том, что земельный участок или земельные участки образованы на основании решения об изъятии земельного участка и (или) расположенного на нем объекта недвижимости для государственных или муниципальных нужд:	данные отсутствуют
Сведения о том, что земельный участок образован из земель или земельного участка, государственная собственность на которые не разграничена:	данные отсутствуют
Сведения о наличии земельного спора о местоположении границ земельных участков:	данные отсутствуют
Статус записи об объекте недвижимости:	Сведения об объекте недвижимости имеют статус "актуальные"
Особые отметки:	Граница земельного участка не установлена в соответствии с требованиями земельного законодательства. Сведения о видах разрешенного использования имеют статус «Актуальные незасвидетельствованные». Право (ограничение права, обременение объекта недвижимости) зарегистрировано на данный объект недвижимости с видами разрешенного использования отсутствует. Сведения необходимые для заполнения раздела 2 отсутствуют. Сведения необходимые для заполнения раздела 3 отсутствуют. Сведения необходимые для заполнения раздела 3.1 отсутствуют. Сведения необходимые для заполнения раздела 3.2 отсутствуют. Сведения необходимые для заполнения раздела 4 отсутствуют.
Получатель выписки:	Чапова Любовь Александровна

Государственный регистратор		ФГИС ЕГРН	52
полное наименование должности		подпись	инициалы, фамилия



Выписка из Единого государственного реестра недвижимости об объекте недвижимости  
Сведения о зарегистрированных правах

Государственный регистратор		ФГИС ЕГРН
полное наименование должности	подпись	инициалы, фамилия

М.П.

Выписка из Единого государственного реестра недвижимости об объекте недвижимости  
Сведения о частях земельного участка

<b>Земельный участок</b>			
<small>(вид объекта недвижимости)</small>			
Лист № __ Раздела <b>4.1</b>	Всего листов раздела <b>4.1</b> : __	Всего разделов: __	Всего листов выписки: __
<b>06.09.2022.№ 99/2022/491803917</b>			
Кадастровый номер:		<b>47:10:000000:23569</b>	

Учетный номер части	Площадь (м <sup>2</sup> )	Содержание ограничения в использовании или ограничения права на объект недвижимости или обременения объекта недвижимости
1	2	3
1	6269	Ограничения прав на земельный участок, предусмотренные статьями 56, 56.1 Земельного кодекса Российской Федерации, Водный кодекс Российской Федерации № 74-ФЗ от 03.06.2006, срок действия: 14.10.2019
2	4479	Ограничения прав на земельный участок, предусмотренные статьями 56, 56.1 Земельного кодекса Российской Федерации, Постановление Правительства РФ "О порядке установления охранных зон объектов электросетевого хозяйства и особых условий использования земельных участков, расположенных в границах таких зон" № 160 от 24.02.2009, срок действия: 22.01.2020

Государственный регистратор		ФГИС ЕГРН
полное наименование должности	подпись	инициалы, фамилия

М.П.

Выписка из Единого государственного реестра недвижимости об объекте недвижимости  
**Сведения о характеристиках объекта недвижимости**

На основании запроса от 07.09.2022 г., поступившего на рассмотрение 07.09.2022 г., сообщаем, что согласно записям Единого государственного реестра недвижимости:

<b>Земельный участок</b>			
(вид объекта недвижимости)			
Лист № ___ Раздела <b>1</b>	Всего листов раздела <b>1</b> : ___	Всего разделов: ___	Всего листов выписки: ___
<b>07.09.2022 № 99/2022/492215836</b>			
Кадастровый номер:		<b>47:10:0000000:23784</b>	

Номер кадастрового квартала:	47:10:0000000
Дата присвоения кадастрового номера:	09.04.2015
Ранее присвоенный государственный учетный номер:	данные отсутствуют
Адрес:	Ленинградская область, Волховский район
Площадь:	743167 +/- 1509 кв. м
Кадастровая стоимость, руб.:	3024689.69
Кадастровые номера расположенных в пределах земельного участка объектов недвижимости:	47:10:0000000:24373, 47:10:1227001:91, 47:10:0000000:23700, 47:10:0000000:23675
Кадастровые номера объектов недвижимости, из которых образован объект недвижимости:	47:10:0000000:6601
Кадастровые номера образованных объектов недвижимости:	данные отсутствуют
Сведения о включении объекта недвижимости в состав предприятия как имущественного комплекса:	

Государственный регистратор		ФГИС ЕГРН
полное наименование должности	подпись	инициалы, фамилия

М.П.



Выписка из Единого государственного реестра недвижимости об объекте недвижимости  
**Сведения о характеристиках объекта недвижимости**

<b>Земельный участок</b>			
<small>(вид объекта недвижимости)</small>			
Лист № ___ Раздела <b>1</b>	Всего листов раздела <b>1</b> : ___	Всего разделов: ___	Всего листов выписки: ___
<b>07.09.2022 № 99/2022/492215836</b>			
Кадастровый номер:		<b>47:10:0000000:23784</b>	

Категория земель:	Земли промышленности, энергетики, транспорта, связи, радиовещания, телевидения, информатики, земли для обеспечения космической деятельности, земли обороны, безопасности и земли иного специального назначения
Виды разрешенного использования:	для автодорог и их обслуживания
Сведения о кадастровом инженере:	Филиппова Екатерина Михайловна №78-14-891
Сведения о лесах, водных объектах и об иных природных объектах, расположенных в пределах земельного участка:	данные отсутствуют
Сведения о том, что земельный участок полностью или частично расположен в границах зоны с особыми условиями использования территории или территории объекта культурного наследия	данные отсутствуют
Сведения о том, что земельный участок расположен в границах особой экономической зоны, территории опережающего социально-экономического развития, зоны территориального развития в Российской Федерации, игровой зоны:	данные отсутствуют
Сведения о том, что земельный участок расположен в границах особо охраняемой природной территории, охотничьих угодий, лесничеств, лесопарков:	данные отсутствуют
Сведения о результатах проведения государственного земельного надзора:	данные отсутствуют
Сведения о расположении земельного участка в границах территории, в отношении которой утвержден проект межевания территории:	данные отсутствуют

Государственный регистратор		ФГИС ЕГРН
полное наименование должности	подпись	инициалы, фамилия

М.П.

Выписка из Единого государственного реестра недвижимости об объекте недвижимости  
Сведения о характеристиках объекта недвижимости

<b>Земельный участок</b>			
(вид объекта недвижимости)			
Лист № ___ Раздела <b>1</b>	Всего листов раздела <b>1</b> : ___	Всего разделов: ___	Всего листов выписки: ___
<b>07.09.2022.№ 99/2022/492215836</b>			
Кадастровый номер:		<b>47:10:0000000:23784</b>	

Условный номер земельного участка:	данные отсутствуют
Сведения о принятии акта и (или) заключении договора, предусматривающих предоставление в соответствии с земельным законодательством исполнительным органом государственной власти или органом местного самоуправления находящегося в государственной или муниципальной собственности земельного участка для строительства наемного дома социального использования или наемного дома коммерческого использования:	данные отсутствуют
Сведения о том, что земельный участок или земельные участки образованы на основании решения об изъятии земельного участка и (или) расположенного на нем объекта недвижимости для государственных или муниципальных нужд:	данные отсутствуют
Сведения о том, что земельный участок образован из земель или земельного участка, государственная собственность на которые не разграничена:	данные отсутствуют
Сведения о наличии земельного спора о местоположении границ земельных участков:	данные отсутствуют
Статус записи об объекте недвижимости:	Сведения об объекте недвижимости имеют статус "актуальные"
Особые отметки:	Граница земельного участка не установлена в соответствии с требованиями земельного законодательства. Сведения о видах разрешенного использования имеют статус «Актуальные незасвидетельствованные». Право (ограничение права, обременение объекта недвижимости) зарегистрировано на данный объект недвижимости с видами разрешенного использования отсутствует. Сведения необходимые для заполнения раздела 3.1 отсутствуют. Сведения необходимые для заполнения раздела 3.2 отсутствуют.
Получатель выписки:	Чапова Любовь Александровна

Государственный регистратор		ФГИС ЕГРН
полное наименование должности	подпись	инициалы, фамилия

Выписка из Единого государственного реестра недвижимости об объекте недвижимости  
Сведения о зарегистрированных правах

<b>Земельный участок</b>	
(вид объекта недвижимости)	
Лист № ___ Раздела <b>2</b>	Всего листов раздела <b>2</b> : ___
Всего разделов: ___	
Всего листов выписки: ___	
<b>07.09.2022 № 99/2022/492215836</b>	
Кадастровый номер:	<b>47:10:0000000:23784</b>
1. Правообладатель (правообладатели):	1.1. Ленинградская область
2. Вид, номер и дата государственной регистрации права:	2.1. Собственность, № 47:10:0000000:23784-47/058/2022-1 от 08.04.2022
3. Ограничение прав и обременение объекта недвижимости:	не зарегистрировано
1. Правообладатель (правообладатели):	1.2. Государственное казенное учреждение Ленинградской области "Управление автомобильных дорог Ленинградской области", ИНН: 4716021880
2. Вид, номер и дата государственной регистрации права:	2.2. Постоянное (бессрочное) пользование, № 47:10:0000000:23784-47/097/2022-2 от 04.07.2022
3. Ограничение прав и обременение объекта недвижимости:	не зарегистрировано
4. Договоры участия в долевом строительстве:	данные отсутствуют
5. Заявленные в судебном порядке права требования:	данные отсутствуют
6. Сведения о возражении в отношении зарегистрированного права:	данные отсутствуют
7. Сведения о наличии решения об изъятии объекта недвижимости для государственных и муниципальных нужд:	данные отсутствуют
8. Сведения о невозможности государственной регистрации без личного участия правообладателя или его законного представителя:	
9. Правопритязания и сведения о наличии поступивших, но не рассмотренных заявлений о проведении государственной регистрации права (перехода, прекращения права), ограничения права или обременения объекта недвижимости, сделки в отношении объекта недвижимости:	данные отсутствуют
10. Сведения об осуществлении государственной регистрации сделки, права, ограничения права без необходимого в силу закона согласия третьего лица, органа:	данные отсутствуют
11. Сведения о невозможности государственной регистрации перехода, прекращения, ограничения права на земельный участок из земель сельскохозяйственного назначения:	

Государственный регистратор		ФГИС ЕГРН
полное наименование должности	подпись	инициалы, фамилия

М.П.

Выписка из Единого государственного реестра недвижимости об объекте недвижимости  
**Описание местоположения земельного участка**

<b>Земельный участок</b>			
(вид объекта недвижимости)			
Лист № ___ Раздела <b>3</b>	Всего листов раздела <b>3</b> : ___	Всего разделов: ___	Всего листов выписки: ___
<b>07.09.2022 № 99/2022/492215836</b>			
Кадастровый номер:		<b>47:10:0000000:23784</b>	

План (чертеж, схема) земельного участка			
Масштаб 1: данные отсутствуют	Условные обозначения:		

Государственный регистратор		ФГИС ЕГРН
полное наименование должности	подпись	инициалы, фамилия

М.П.

Выписка из Единого государственного реестра недвижимости об объекте недвижимости  
Сведения о частях земельного участка

<b>Земельный участок</b>			
<small>(вид объекта недвижимости)</small>			
Лист № ___ Раздела <b>4</b>	Всего листов раздела <b>4</b> : ___	Всего разделов: ___	Всего листов выписки: ___
<b>07.09.2022 № 99/2022/492215836</b>			
Кадастровый номер:		<b>47:10:0000000:23784</b>	

План (чертеж, схема) части земельного участка	Учетный номер части: <b>47:10:0000000:23784/1</b>
	
Масштаб 1: данные отсутствуют	Условные обозначения:

Государственный регистратор		ФГИС ЕГРН
полное наименование должности	подпись	инициалы, фамилия

М.П.

Выписка из Единого государственного реестра недвижимости об объекте недвижимости  
Сведения о частях земельного участка

<b>Земельный участок</b>			
<small>(вид объекта недвижимости)</small>			
Лист № __ Раздела <b>4</b>	Всего листов раздела <b>4</b> : __	Всего разделов: __	Всего листов выписки: __
<b>07.09.2022 № 99/2022/492215836</b>			
Кадастровый номер:		<b>47:10:0000000:23784</b>	

План (чертеж, схема) части земельного участка	Учетный номер части: <b>47:10:0000000:23784/2</b>
	
Масштаб 1: данные отсутствуют	Условные обозначения:

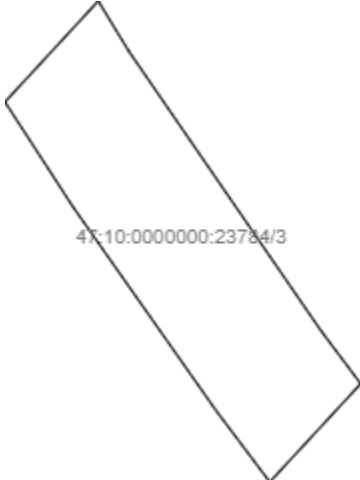
Государственный регистратор		ФГИС ЕГРН
полное наименование должности	подпись	инициалы, фамилия

М.П.



Выписка из Единого государственного реестра недвижимости об объекте недвижимости  
Сведения о частях земельного участка

<b>Земельный участок</b>			
<small>(вид объекта недвижимости)</small>			
Лист № ___ Раздела <b>4</b>	Всего листов раздела <b>4</b> : ___	Всего разделов: ___	Всего листов выписки: ___
<b>07.09.2022 № 99/2022/492215836</b>			
Кадастровый номер:		<b>47:10:0000000:23784</b>	

План (чертеж, схема) части земельного участка	Учетный номер части: <b>47:10:0000000:23784/3</b>
	
Масштаб 1: данные отсутствуют	Условные обозначения:

Государственный регистратор		ФГИС ЕГРН
полное наименование должности	подпись	инициалы, фамилия

М.П.

Выписка из Единого государственного реестра недвижимости об объекте недвижимости  
Сведения о частях земельного участка

<b>Земельный участок</b>			
(вид объекта недвижимости)			
Лист № ___ Раздела <b>4</b>	Всего листов раздела <b>4</b> : ___	Всего разделов: ___	Всего листов выписки: ___
<b>07.09.2022.№ 99/2022/492215836</b>			
Кадастровый номер:		<b>47:10:0000000:23784</b>	

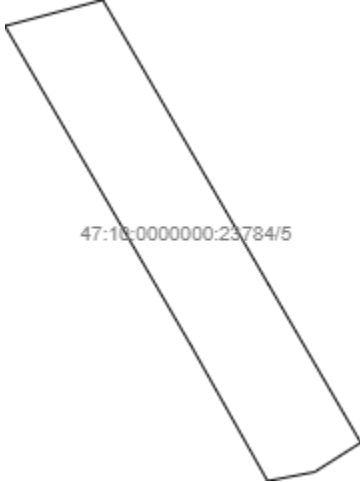
План (чертеж, схема) части земельного участка	Учетный номер части: <b>47:10:0000000:23784/4</b>
	
Масштаб 1: данные отсутствуют	Условные обозначения:

Государственный регистратор		ФГИС ЕГРН
полное наименование должности	подпись	инициалы, фамилия

М.П.

Выписка из Единого государственного реестра недвижимости об объекте недвижимости  
Сведения о частях земельного участка

<b>Земельный участок</b>			
<small>(вид объекта недвижимости)</small>			
Лист № __ Раздела <b>4</b>	Всего листов раздела <b>4</b> : __	Всего разделов: __	Всего листов выписки: __
<b>07.09.2022 № 99/2022/492215836</b>			
Кадастровый номер:		<b>47:10:0000000:23784</b>	

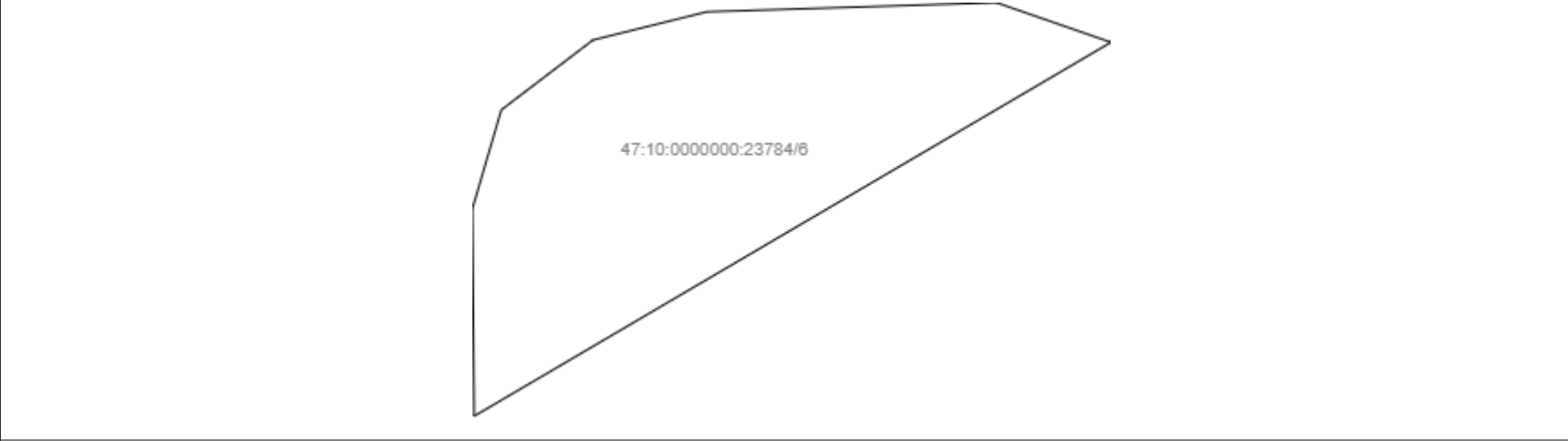
План (чертеж, схема) части земельного участка	Учетный номер части: <b>47:10:0000000:23784/5</b>
	
Масштаб 1: данные отсутствуют	Условные обозначения:

Государственный регистратор		ФГИС ЕГРН
полное наименование должности	подпись	инициалы, фамилия

М.П.

Выписка из Единого государственного реестра недвижимости об объекте недвижимости  
**Сведения о частях земельного участка**

<b>Земельный участок</b>			
(вид объекта недвижимости)			
Лист № __ Раздела <b>4</b>	Всего листов раздела <b>4</b> : __	Всего разделов: __	Всего листов выписки: __
<b>07.09.2022.№ 99/2022/492215836</b>			
Кадастровый номер:		<b>47:10:0000000:23784</b>	

План (чертеж, схема) части земельного участка	Учетный номер части: <b>47:10:0000000:23784/6</b>
	
Масштаб 1: данные отсутствуют	Условные обозначения:

Государственный регистратор		ФГИС ЕГРН
полное наименование должности	подпись	инициалы, фамилия

М.П.

Выписка из Единого государственного реестра недвижимости об объекте недвижимости  
**Сведения о частях земельного участка**

<b>Земельный участок</b>			
(вид объекта недвижимости)			
Лист № __ Раздела <b>4</b>	Всего листов раздела <b>4</b> : __	Всего разделов: __	Всего листов выписки: __
<b>07.09.2022 № 99/2022/492215836</b>			
Кадастровый номер:		<b>47:10:0000000:23784</b>	

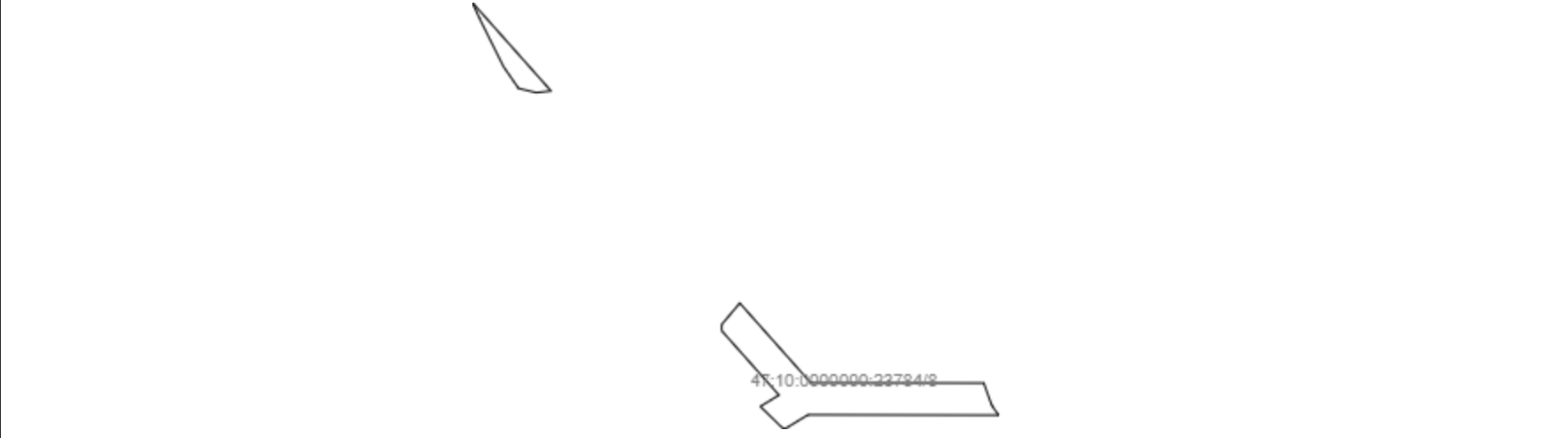
План (чертеж, схема) части земельного участка	Учетный номер части: <b>47:10:0000000:23784/7</b>
	
Масштаб 1: данные отсутствуют	Условные обозначения:

Государственный регистратор		ФГИС ЕГРН
полное наименование должности	подпись	инициалы, фамилия

М.П.

Выписка из Единого государственного реестра недвижимости об объекте недвижимости  
Сведения о частях земельного участка

<b>Земельный участок</b>			
<small>(вид объекта недвижимости)</small>			
Лист № ___ Раздела <b>4</b>	Всего листов раздела <b>4</b> : ___	Всего разделов: ___	Всего листов выписки: ___
<b>07.09.2022 № 99/2022/492215836</b>			
Кадастровый номер:		<b>47:10:0000000:23784</b>	


План (чертеж, схема) части земельного участка	Учетный номер части: <b>47:10:0000000:23784/8</b>
	
Масштаб 1: данные отсутствуют	Условные обозначения:

Государственный регистратор		ФГИС ЕГРН
полное наименование должности	подпись	инициалы, фамилия

М.П.

Выписка из Единого государственного реестра недвижимости об объекте недвижимости  
Сведения о частях земельного участка

<b>Земельный участок</b>			
<small>(вид объекта недвижимости)</small>			
Лист № ___ Раздела <b>4</b>	Всего листов раздела <b>4</b> : ___	Всего разделов: ___	Всего листов выписки: ___
<b>07.09.2022.№ 99/2022/492215836</b>			
Кадастровый номер:		<b>47:10:0000000:23784</b>	

План (чертеж, схема) части земельного участка	Учетный номер части: <b>47:10:0000000:23784/9</b>
	
Масштаб 1: данные отсутствуют	Условные обозначения:


Государственный регистратор		ФГИС ЕГРН
полное наименование должности	подпись	инициалы, фамилия

М.П.



Выписка из Единого государственного реестра недвижимости об объекте недвижимости  
**Сведения о частях земельного участка**

<b>Земельный участок</b>			
(вид объекта недвижимости)			
Лист № __ Раздела <b>4</b>	Всего листов раздела <b>4</b> : __	Всего разделов: __	Всего листов выписки: __
<b>07.09.2022 № 99/2022/492215836</b>			
Кадастровый номер:		<b>47:10:0000000:23784</b>	


План (чертеж, схема) части земельного участка	Учетный номер части: <b>47:10:0000000:23784/10</b>
	
Масштаб 1: данные отсутствуют	Условные обозначения:

Государственный регистратор		ФГИС ЕГРН
полное наименование должности	подпись	инициалы, фамилия

М.П.

Выписка из Единого государственного реестра недвижимости об объекте недвижимости  
Сведения о частях земельного участка

<b>Земельный участок</b>			
<small>(вид объекта недвижимости)</small>			
Лист № __ Раздела <b>4</b>	Всего листов раздела <b>4</b> : __	Всего разделов: __	Всего листов выписки: __
<b>07.09.2022.№ 99/2022/492215836</b>			
Кадастровый номер:		<b>47:10:0000000:23784</b>	

План (чертеж, схема) части земельного участка	Учетный номер части: <b>47:10:0000000:23784/11</b>
	
Масштаб 1: данные отсутствуют	Условные обозначения:

Государственный регистратор		ФГИС ЕГРН
полное наименование должности	подпись	инициалы, фамилия

М.П.

Выписка из Единого государственного реестра недвижимости об объекте недвижимости  
Сведения о частях земельного участка

<b>Земельный участок</b>			
(вид объекта недвижимости)			
Лист № __ Раздела <b>4.1</b>	Всего листов раздела <b>4.1</b> : __	Всего разделов: __	Всего листов выписки: __
<b>07.09.2022.№ 99/2022/492215836</b>			
Кадастровый номер:		<b>47:10:0000000:23784</b>	

Учетный номер части	Площадь (м <sup>2</sup> )	Содержание ограничения в использовании или ограничения права на объект недвижимости или обременения объекта недвижимости
1	2	3
1	1423	Ограничения прав на земельный участок, предусмотренные статьями 56, 56.1 Земельного кодекса Российской Федерации, Карта (план) № 170/2012 от 25.10.2012, срок действия: 04.06.2015
2	1184	Ограничения прав на земельный участок, предусмотренные статьями 56, 56.1 Земельного кодекса Российской Федерации, Карта (план) № 175/2012 от 25.10.2012, срок действия: 04.06.2015
3	1192	Ограничения прав на земельный участок, предусмотренные статьями 56, 56.1 Земельного кодекса Российской Федерации, Карта (план) № 171/2012 от 25.10.2012, срок действия: 10.06.2015
4	944	Ограничения прав на земельный участок, предусмотренные статьями 56, 56.1 Земельного кодекса Российской Федерации, Карта (план) объекта землеустройства № 1991 от 18.10.2013, срок действия: 12.08.2015
5	1907	Ограничения прав на земельный участок, предусмотренные статьями 56, 56.1 Земельного кодекса Российской Федерации, Водный кодекс Российской Федерации № 74-ФЗ от 03.06.2006, срок действия: 14.10.2019
6	102	Ограничения прав на земельный участок, предусмотренные статьями 56, 56.1 Земельного кодекса Российской Федерации, Водный кодекс Российской Федерации № 74-ФЗ от 03.06.2006, срок действия: 14.10.2019
7	10982	Ограничения прав на земельный участок, предусмотренные статьями 56, 56.1 Земельного кодекса Российской Федерации, Водный кодекс Российской Федерации № 74-ФЗ от 03.06.2006, срок действия: 14.10.2019
8	184	Ограничения прав на земельный участок, предусмотренные статьями 56, 56.1 Земельного кодекса Российской Федерации, Инвентарная карточка учета объекта основных средств № 36031176 от 22.10.2019, срок действия: 06.12.2019
9	3318	Ограничения прав на земельный участок, предусмотренные статьями 56, 56.1 Земельного кодекса Российской Федерации, Постановление Правительства РФ "О порядке установления охранных зон объектов электросетевого хозяйства и особых условий использования земельных участков, расположенных в границах таких зон" № 160 от 24.02.2009, срок действия: 21.01.2020
10	15943	Ограничения прав на земельный участок, предусмотренные статьями 56, 56.1 Земельного кодекса Российской Федерации, Постановление Правительства РФ "О порядке установления охранных зон объектов электросетевого хозяйства и особых условий использования

		земельных участков, расположенных в границах таких зон" № 160 от 24.02.2009, срок действия: 22.01.2020
11	0	Ограничения прав на земельный участок, предусмотренные статьями 56, 56.1 Земельного кодекса Российской Федерации, Доверенность № 78/130-н/78-2019-7-1285 от 24.09.2020, срок действия: 15.02.2021

Государственный регистратор		ФГИС ЕГРН
полное наименование должности	подпись	инициалы, фамилия

М.П.

Выписка из Единого государственного реестра недвижимости об объекте недвижимости  
Сведения о частях земельного участка

<b>Земельный участок</b>			
<small>(вид объекта недвижимости)</small>			
Лист № __ Раздела <b>4.2</b>	Всего листов раздела <b>4.2</b> : __	Всего разделов: __	Всего листов выписки: __
<b>07.09.2022.№ 99/2022/492215836</b>			
Кадастровый номер:		<b>47:10:0000000:23784</b>	

Сведения о характерных точках границы части (частей) земельного участка				
Учетный номер части: 1				
Система координат: Местная 167				
Зона №				
Номер точки	Координаты, м		Описание закрепления на местности	Средняя квадратическая погрешность определения координат характерных точек границы части земельного участка, м
	X	Y		
1	2	3	4	5
1	485162.08	2368444.05	данные отсутствуют	данные отсутствуют
1	485162.08	2368444.05	данные отсутствуют	данные отсутствуют
2	485099.83	2368490.72	данные отсутствуют	данные отсутствуют
3	485086.28	2368478.08	данные отсутствуют	данные отсутствуют
4	485148.45	2368431.33	данные отсутствуют	данные отсутствуют

Государственный регистратор		ФГИС ЕГРН
полное наименование должности	подпись	инициалы, фамилия

М.П.

Выписка из Единого государственного реестра недвижимости об объекте недвижимости  
Сведения о частях земельного участка

<b>Земельный участок</b>			
<small>(вид объекта недвижимости)</small>			
Лист № __ Раздела <b>4.2</b>	Всего листов раздела <b>4.2</b> : __	Всего разделов: __	Всего листов выписки: __
<b>07.09.2022.№ 99/2022/492215836</b>			
Кадастровый номер:		<b>47:10:0000000:23784</b>	

Сведения о характерных точках границы части (частей) земельного участка				
Учетный номер части: 2				
Система координат: Местная 167				
Зона №				
Номер точки	Координаты, м		Описание закрепления на местности	Средняя квадратическая погрешность определения координат характерных точек границы части земельного участка, м
	X	Y		
1	2	3	4	5
5	485190.7	2368424.31	данные отсутствуют	данные отсутствуют
5	485190.7	2368424.31	данные отсутствуют	данные отсутствуют
6	485162.41	2368443.8	данные отсутствуют	данные отсутствуют
7	485138.41	2368461.8	данные отсутствуют	данные отсутствуют
8	485124.83	2368449.09	данные отсутствуют	данные отсутствуют
9	485151.29	2368429.19	данные отсутствуют	данные отсутствуют
10	485176.71	2368411.3	данные отсутствуют	данные отсутствуют

Государственный регистратор		ФГИС ЕГРН
полное наименование должности	подпись	инициалы, фамилия

М.П.

Выписка из Единого государственного реестра недвижимости об объекте недвижимости  
Сведения о частях земельного участка

<b>Земельный участок</b>			
<small>(вид объекта недвижимости)</small>			
Лист № __ Раздела <b>4.2</b>	Всего листов раздела <b>4.2</b> : __	Всего разделов: __	Всего листов выписки: __
<b>07.09.2022.№ 99/2022/492215836</b>			
Кадастровый номер:		<b>47:10:0000000:23784</b>	

Сведения о характерных точках границы части (частей) земельного участка				
Учетный номер части: 3				
Система координат: Местная 167				
Зона №				
Номер точки	Координаты, м		Описание закрепления на местности	Средняя квадратическая погрешность определения координат характерных точек границы части земельного участка, м
	X	Y		
1	2	3	4	5
6	485162.41	2368443.8	данные отсутствуют	данные отсутствуют
9	485151.29	2368429.19	данные отсутствуют	данные отсутствуют
11	485208.3	2368412.74	данные отсутствуют	данные отсутствуют
11	485208.3	2368412.74	данные отсутствуют	данные отсутствуют
12	485201.34	2368416.98	данные отсутствуют	данные отсутствуют
13	485155.07	2368449.31	данные отсутствуют	данные отсутствуют
14	485141.41	2368436.64	данные отсутствуют	данные отсутствуют
15	485179.74	2368409.17	данные отсутствуют	данные отсутствуют
16	485194.26	2368399.74	данные отсутствуют	данные отсутствуют

Государственный регистратор		ФГИС ЕГРН
полное наименование должности	подпись	инициалы, фамилия

М.П.

Выписка из Единого государственного реестра недвижимости об объекте недвижимости  
Сведения о частях земельного участка

<b>Земельный участок</b>			
(вид объекта недвижимости)			
Лист № __ Раздела <b>4.2</b>	Всего листов раздела <b>4.2</b> : __	Всего разделов: __	Всего листов выписки: __
<b>07.09.2022.№ 99/2022/492215836</b>			
Кадастровый номер:		<b>47:10:0000000:23784</b>	

Сведения о характерных точках границы части (частей) земельного участка				
Учетный номер части: 4				
Система координат: Местная 167				
Зона №				
Номер точки	Координаты, м		Описание закрепления на местности	Средняя квадратическая погрешность определения координат характерных точек границы части земельного участка, м
	X	Y		
1	2	3	4	5
17	482458.82	2370503.01	данные отсутствуют	данные отсутствуют
17	482458.82	2370503.01	данные отсутствуют	данные отсутствуют
18	482460.26	2370503.64	данные отсутствуют	данные отсутствуют
19	482475.95	2370510.99	данные отсутствуют	данные отсутствуют
20	482453.7	2370555.81	данные отсутствуют	данные отсутствуют
21	482437.49	2370548.31	данные отсутствуют	данные отсутствуют
22	482436.58	2370547.92	данные отсутствуют	данные отсутствуют
23	482447.44	2370525.98	данные отсутствуют	данные отсутствуют
24	482447.69	2370526.09	данные отсутствуют	данные отсутствуют
25	482448.08	2370525.18	данные отсутствуют	данные отсутствуют
26	482447.89	2370525.09	данные отсутствуют	данные отсутствуют

Государственный регистратор		ФГИС ЕГРН
полное наименование должности	подпись	инициалы, фамилия

М.П.



Выписка из Единого государственного реестра недвижимости об объекте недвижимости  
Сведения о частях земельного участка

<b>Земельный участок</b>			
<small>(вид объекта недвижимости)</small>			
Лист № __ Раздела <b>4.2</b>	Всего листов раздела <b>4.2</b> : __	Всего разделов: __	Всего листов выписки: __
<b>07.09.2022 № 99/2022/492215836</b>			
Кадастровый номер:		<b>47:10:0000000:23784</b>	

Сведения о характерных точках границы части (частей) земельного участка				
Учетный номер части: 5				
Система координат: Местная 167				
Зона №				
Номер точки	Координаты, м		Описание закрепления на местности	Средняя квадратическая погрешность определения координат характерных точек границы части земельного участка, м
	X	Y		
1	2	3	4	5
27	473123.85	2382140.86	данные отсутствуют	данные отсутствуют
27	473123.85	2382140.86	данные отсутствуют	данные отсутствуют
28	473128.86	2382159.74	данные отсутствуют	данные отсутствуют
29	473073.91	2382191.8	данные отсутствуют	данные отсутствуют
30	473043.65	2382209.49	данные отсутствуют	данные отсутствуют
31	473038	2382200.6	данные отсутствуют	данные отсутствуют
32	473036.27	2382191.5	данные отсутствуют	данные отсутствуют
33	473062.22	2382176.81	данные отсутствуют	данные отсутствуют

Государственный регистратор		ФГИС ЕГРН
полное наименование должности	подпись	инициалы, фамилия

М.П.

Выписка из Единого государственного реестра недвижимости об объекте недвижимости  
Сведения о частях земельного участка

<b>Земельный участок</b>			
<small>(вид объекта недвижимости)</small>			
Лист № __ Раздела <b>4.2</b>	Всего листов раздела <b>4.2</b> : __	Всего разделов: __	Всего листов выписки: __
<b>07.09.2022.№ 99/2022/492215836</b>			
Кадастровый номер:		<b>47:10:0000000:23784</b>	

Сведения о характерных точках границы части (частей) земельного участка				
Учетный номер части: 6				
Система координат: Местная 167				
Зона №				
Номер точки	Координаты, м		Описание закрепления на местности	Средняя квадратическая погрешность определения координат характерных точек границы части земельного участка, м
	X	Y		
1	2	3	4	5
34	469399.56	2384489.86	данные отсутствуют	данные отсутствуют
34	469399.56	2384489.86	данные отсутствуют	данные отсутствуют
35	469402.36	2384490.68	данные отсутствуют	данные отсутствуют
36	469404.34	2384493.28	данные отсутствуют	данные отсутствуют
37	469405.14	2384496.51	данные отсутствуют	данные отсутствуют
38	469405.4	2384504.73	данные отсутствуют	данные отсутствуют
39	469404.29	2384507.94	данные отсутствуют	данные отсутствуют
40	469404.27	2384507.97	данные отсутствуют	данные отсутствуют
41	469393.68	2384489.91	данные отсутствуют	данные отсутствуют

Государственный регистратор		ФГИС ЕГРН
полное наименование должности	подпись	инициалы, фамилия

М.П.

Выписка из Единого государственного реестра недвижимости об объекте недвижимости  
Сведения о частях земельного участка

<b>Земельный участок</b>				
<small>(вид объекта недвижимости)</small>				
Лист № __ Раздела <b>4.2</b>		Всего листов раздела <b>4.2</b> : __		Всего разделов: __
Всего листов выписки: __				
<b>07.09.2022 № 99/2022/492215836</b>				
Кадастровый номер:			<b>47:10:0000000:23784</b>	
Сведения о характерных точках границы части (частей) земельного участка				
Учетный номер части: 7				
Система координат: Местная 167				
Зона №				
Номер точки	Координаты, м		Описание закрепления на местности	Средняя квадратическая погрешность определения координат характерных точек границы части земельного участка, м
	X	Y		
1	2	3	4	5
42	487102.59	2367427.02	данные отсутствуют	данные отсутствуют
42	487102.59	2367427.02	данные отсутствуют	данные отсутствуют
43	487102.74	2367431.92	данные отсутствуют	данные отсутствуют
44	487101.57	2367433.17	данные отсутствуют	данные отсутствуют
45	487000.24	2367537.1	данные отсутствуют	данные отсутствуют
46	486966.92	2367572.7	данные отсутствуют	данные отсутствуют
47	486947.19	2367591.71	данные отсутствуют	данные отсутствуют
48	486937.4	2367600.72	данные отсутствуют	данные отсутствуют
49	486931.3	2367600.77	данные отсутствуют	данные отсутствуют
50	486922.06	2367607.86	данные отсутствуют	данные отсутствуют
51	486925	2367611.26	данные отсутствуют	данные отсутствуют
52	486904.3	2367627.85	данные отсутствуют	данные отсутствуют
53	486792.33	2367716.83	данные отсутствуют	данные отсутствуют
54	486712.85	2367780.36	данные отсутствуют	данные отсутствуют
55	486700.73	2367780.23	данные отсутствуют	данные отсутствуют
56	486691.19	2367792.52	данные отсутствуют	данные отсутствуют
Государственный регистратор			ФГИС ЕГРН	
полное наименование должности			подпись	
			инициалы, фамилия	

М.П.

Выписка из Единого государственного реестра недвижимости об объекте недвижимости  
Сведения о частях земельного участка

<b>Земельный участок</b>			
(вид объекта недвижимости)			
Лист № ___ Раздела <b>4.2</b>	Всего листов раздела <b>4.2</b> : ___	Всего разделов: ___	Всего листов выписки: ___
<b>07.09.2022 № 99/2022/492215836</b>			
Кадастровый номер:		<b>47:10:000000:23784</b>	

Номер точки	Координаты, м		Описание закрепления на местности	Средняя квадратическая погрешность определения координат характерных точек границы части земельного участка, м
	X	Y		
1	2	3	4	5
57	486656.1	2367820.06	данные отсутствуют	данные отсутствуют
58	486645.94	2367814.98	данные отсутствуют	данные отсутствуют
59	486622.21	2367828.39	данные отсутствуют	данные отсутствуют
60	486621.65	2367828.15	данные отсутствуют	данные отсутствуют
61	486632.89	2367819.28	данные отсутствуют	данные отсутствуют
62	486697.17	2367768.55	данные отсутствуют	данные отсутствуют
63	486770.94	2367709.25	данные отсутствуют	данные отсутствуют
64	486841.71	2367653.11	данные отсутствуют	данные отсутствуют
65	486860.63	2367637.14	данные отсутствуют	данные отсутствуют
66	486876.21	2367623.99	данные отсутствуют	данные отсутствуют
67	486892.28	2367612.65	данные отсутствуют	данные отсутствуют
68	486920.62	2367590.42	данные отсутствуют	данные отсутствуют
69	486928.7	2367583.3	данные отсутствуют	данные отсутствуют
70	486963.19	2367546.34	данные отсутствуют	данные отсутствуют
71	486972.64	2367537.22	данные отсутствуют	данные отсутствуют
72	486989.98	2367521.23	данные отсутствуют	данные отсутствуют
73	487074.11	2367433.33	данные отсутствуют	данные отсутствуют

Государственный регистратор		ФГИС ЕГРН
полное наименование должности	подпись	инициалы, фамилия

М.П.

Выписка из Единого государственного реестра недвижимости об объекте недвижимости  
**Сведения о частях земельного участка**

<b>Земельный участок</b>			
<small>(вид объекта недвижимости)</small>			
Лист № ___ Раздела <b>4.2</b>	Всего листов раздела <b>4.2</b> : ___	Всего разделов: ___	Всего листов выписки: ___
<b>07.09.2022 № 99/2022/492215836</b>			
Кадастровый номер:		<b>47:10:000000:23784</b>	

Номер точки	Координаты, м		Описание закрепления на местности	Средняя квадратическая погрешность определения координат характерных точек границы части земельного участка, м
	X	Y		
1	2	3	4	5
74	487090.09	2367434.16	данные отсутствуют	данные отсутствуют
75	487099.42	2367429.77	данные отсутствуют	данные отсутствуют

Государственный регистратор		ФГИС ЕГРН
полное наименование должности	подпись	инициалы, фамилия

М.П.

Выписка из Единого государственного реестра недвижимости об объекте недвижимости  
Сведения о частях земельного участка

<b>Земельный участок</b>				
<small>(вид объекта недвижимости)</small>				
Лист № __ Раздела <b>4.2</b>		Всего листов раздела <b>4.2</b> : __		Всего разделов: __
Всего листов выписки: __				
<b>07.09.2022.№ 99/2022/492215836</b>				
Кадастровый номер:			<b>47:10:0000000:23784</b>	
Сведения о характерных точках границы части (частей) земельного участка				
Учетный номер части: 8				
Система координат: Местная 167				
Зона №				
Номер точки	Координаты, м		Описание закрепления на местности	Средняя квадратическая погрешность определения координат характерных точек границы части земельного участка, м
	X	Y		
1	2	3	4	5
76	483010.65	2369651.58	данные отсутствуют	данные отсутствуют
76	483010.65	2369651.58	данные отсутствуют	данные отсутствуют
77	483010.44	2369649.72	данные отсутствуют	данные отсутствуют
78	483010.98	2369647.5	данные отсутствуют	данные отсутствуют
79	483013.72	2369645.61	данные отсутствуют	данные отсутствуют
80	483019.74	2369642.61	данные отсутствуют	данные отсутствуют
81	483021.69	2369641.73	данные отсутствуют	данные отсутствуют
82	482980.68	2369672.96	данные отсутствуют	данные отсутствуют
82	482980.68	2369672.96	данные отсутствуют	данные отсутствуют
83	482981.46	2369672.97	данные отсутствуют	данные отсутствуют
84	482984.13	2369675.23	данные отсутствуют	данные отсутствуют
85	482974.17	2369684.12	данные отсутствуют	данные отсутствуют
86	482974.14	2369705.8	данные отсутствуют	данные отсутствуют
87	482971.33	2369706.81	данные отсутствуют	данные отсутствуют
88	482970.13	2369707.66	данные отсутствуют	данные отсутствуют
89	482970.17	2369683.78	данные отсутствуют	данные отсутствуют
Государственный регистратор			ФГИС ЕГРН	
полное наименование должности			подпись	
			инициалы, фамилия	

М.П.

Выписка из Единого государственного реестра недвижимости об объекте недвижимости  
**Сведения о частях земельного участка**

<b>Земельный участок</b>			
<small>(вид объекта недвижимости)</small>			
Лист № ___ Раздела <b>4.2</b>	Всего листов раздела <b>4.2</b> : ___	Всего разделов: ___	Всего листов выписки: ___
<b>07.09.2022 № 99/2022/492215836</b>			
Кадастровый номер:		<b>47:10:000000:23784</b>	

Номер точки	Координаты, м		Описание закрепления на местности	Средняя квадратическая погрешность определения координат характерных точек границы части земельного участка, м
	X	Y		
1	2	3	4	5
90	482968.38	2369680.84	данные отсутствуют	данные отсутствуют
91	482968.68	2369680.4	данные отсутствуют	данные отсутствуют
92	482971.21	2369677.81	данные отсутствуют	данные отсутствуют
93	482972.63	2369680.14	данные отсутствуют	данные отсутствуют

Государственный регистратор		ФГИС ЕГРН
полное наименование должности	подпись	инициалы, фамилия

М.П.

Выписка из Единого государственного реестра недвижимости об объекте недвижимости  
Сведения о частях земельного участка

<b>Земельный участок</b>				
(вид объекта недвижимости)				
Лист № __ Раздела <b>4.2</b>		Всего листов раздела <b>4.2</b> : __		Всего разделов: __
Всего листов выписки: __				
<b>07.09.2022.№ 99/2022/492215836</b>				
Кадастровый номер:			<b>47:10:0000000:23784</b>	
Сведения о характерных точках границы части (частей) земельного участка				
Учетный номер части: 9				
Система координат: Местная 167				
Зона №				
Номер точки	Координаты, м		Описание закрепления на местности	Средняя квадратическая погрешность определения координат характерных точек границы части земельного участка, м
	X	Y		
1	2	3	4	5
94	483409.31	2369223.38	данные отсутствуют	данные отсутствуют
94	483409.31	2369223.38	данные отсутствуют	данные отсутствуют
95	483389.49	2369266.82	данные отсутствуют	данные отсутствуют
96	483380.44	2369278.35	данные отсутствуют	данные отсутствуют
97	483361.75	2369301.67	данные отсутствуют	данные отсутствуют
98	483337.13	2369332.41	данные отсутствуют	данные отсутствуют
99	483334.59	2369335.6	данные отсутствуют	данные отсутствуют
100	483348.26	2369306.12	данные отсутствуют	данные отсутствуют
101	483367.52	2369263.91	данные отсутствуют	данные отсутствуют
102	483368.34	2369262.88	данные отсутствуют	данные отсутствуют
103	483387.37	2369239.87	данные отсутствуют	данные отсутствуют
104	483401.67	2369221.24	данные отсутствуют	данные отсутствуют
105	483417.72	2369200.45	данные отсутствуют	данные отсутствуют
106	483422.9	2369193.85	данные отсутствуют	данные отсутствуют
107	482608.93	2370243.37	данные отсутствуют	данные отсутствуют
107	482608.93	2370243.37	данные отсутствуют	данные отсутствуют
Государственный регистратор			ФГИС ЕГРН	
полное наименование должности			подпись	
			инициалы, фамилия	

М.П.



Выписка из Единого государственного реестра недвижимости об объекте недвижимости  
Сведения о частях земельного участка

<b>Земельный участок</b>			
(вид объекта недвижимости)			
Лист № ____ Раздела <b>4.2</b>	Всего листов раздела <b>4.2</b> : ____	Всего разделов: ____	Всего листов выписки: ____
<b>07.09.2022 № 99/2022/492215836</b>			
Кадастровый номер:		<b>47:10:000000:23784</b>	

Номер точки	Координаты, м		Описание закрепления на местности	Средняя квадратическая погрешность определения координат характерных точек границы части земельного участка, м
	X	Y		
1	2	3	4	5
108	482593.97	2370273.24	данные отсутствуют	данные отсутствуют
109	482566.95	2370285.27	данные отсутствуют	данные отсутствуют
110	482572.47	2370274.29	данные отсутствуют	данные отсутствуют
111	482581.61	2370255.53	данные отсутствуют	данные отсутствуют
112	480137.61	2374625.66	данные отсутствуют	данные отсутствуют
112	480137.61	2374625.66	данные отсутствуют	данные отсутствуют
113	480148.98	2374639.04	данные отсутствуют	данные отсутствуют
114	480151.48	2374641.69	данные отсутствуют	данные отсутствуют
115	480137.94	2374653.78	данные отсутствуют	данные отсутствуют
116	480137.76	2374653.58	данные отсутствуют	данные отсутствуют
117	480125.16	2374639.37	данные отсутствуют	данные отсутствуют
118	480123.94	2374637.86	данные отсутствуют	данные отсутствуют
119	480010.92	2374333.49	данные отсутствуют	данные отсутствуют
119	480010.92	2374333.49	данные отсутствуют	данные отсутствуют
120	480015.15	2374339	данные отсутствуют	данные отсутствуют
121	480028.57	2374356.41	данные отсутствуют	данные отсутствуют
122	480029.02	2374380.51	данные отсутствуют	данные отсутствуют

Государственный регистратор		ФГИС ЕГРН
полное наименование должности	подпись	инициалы, фамилия

М.П.

Выписка из Единого государственного реестра недвижимости об объекте недвижимости  
**Сведения о частях земельного участка**

<b>Земельный участок</b>			
<small>(вид объекта недвижимости)</small>			
Лист № ___ Раздела <b>4.2</b>	Всего листов раздела <b>4.2</b> : ___	Всего разделов: ___	Всего листов выписки: ___
<b>07.09.2022 № 99/2022/492215836</b>			
Кадастровый номер:		<b>47:10:000000:23784</b>	

Номер точки	Координаты, м		Описание закрепления на местности	Средняя квадратическая погрешность определения координат характерных точек границы части земельного участка, м
	X	Y		
1	2	3	4	5
123	480029.79	2374392.71	данные отсутствуют	данные отсутствуют
124	480010.11	2374367.18	данные отсутствуют	данные отсутствуют
125	480010.09	2374365.81	данные отсутствуют	данные отсутствуют
126	480010.48	2374341.6	данные отсутствуют	данные отсутствуют
127	480010.73	2374336.46	данные отсутствуют	данные отсутствуют

Государственный регистратор		ФГИС ЕГРН
полное наименование должности	подпись	инициалы, фамилия

М.П.

Выписка из Единого государственного реестра недвижимости об объекте недвижимости  
Сведения о частях земельного участка

<b>Земельный участок</b>				
<small>(вид объекта недвижимости)</small>				
Лист № __ Раздела <b>4.2</b>		Всего листов раздела <b>4.2</b> : __		Всего разделов: __
Всего листов выписки: __				
<b>07.09.2022.№ 99/2022/492215836</b>				
Кадастровый номер:			<b>47:10:0000000:23784</b>	
Сведения о характерных точках границы части (частей) земельного участка				
Учетный номер части: 10				
Система координат: Местная 167				
Зона №				
Номер точки	Координаты, м		Описание закрепления на местности	Средняя квадратическая погрешность определения координат характерных точек границы части земельного участка, м
	X	Y		
1	2	3	4	5
23	482447.44	2370525.98	данные отсутствуют	данные отсутствуют
24	482447.69	2370526.09	данные отсутствуют	данные отсутствуют
25	482448.08	2370525.18	данные отсутствуют	данные отсутствуют
26	482447.89	2370525.09	данные отсутствуют	данные отсутствуют
110	482572.47	2370274.29	данные отсутствуют	данные отсутствуют
126	480010.48	2374341.6	данные отсутствуют	данные отсутствуют
127	480010.73	2374336.46	данные отсутствуют	данные отсутствуют
128	480012.26	2374312.48	данные отсутствуют	данные отсутствуют
128	480012.26	2374312.48	данные отсутствуют	данные отсутствуют
129	480029.42	2374335.04	данные отсутствуют	данные отсутствуют
130	480028.66	2374348.11	данные отсутствуют	данные отсутствуют
131	480028.56	2374355.79	данные отсутствуют	данные отсутствуют
132	480028.81	2374369.25	данные отсутствуют	данные отсутствуют
133	480010.42	2374345.08	данные отсутствуют	данные отсутствуют
134	487575.99	2366497.84	данные отсутствуют	данные отсутствуют
134	487575.99	2366497.84	данные отсутствуют	данные отсутствуют
Государственный регистратор			ФГИС ЕГРН	
полное наименование должности			подпись	
			инициалы, фамилия	

М.П.

Выписка из Единого государственного реестра недвижимости об объекте недвижимости  
Сведения о частях земельного участка

<b>Земельный участок</b>			
(вид объекта недвижимости)			
Лист № ___ Раздела <b>4.2</b>	Всего листов раздела <b>4.2</b> : ___	Всего разделов: ___	Всего листов выписки: ___
<b>07.09.2022 № 99/2022/492215836</b>			
Кадастровый номер:		<b>47:10:000000:23784</b>	

Номер точки	Координаты, м		Описание закрепления на местности	Средняя квадратическая погрешность определения координат характерных точек границы части земельного участка, м
	X	Y		
1	2	3	4	5
135	487594.02	2366499.95	данные отсутствуют	данные отсутствуют
136	487593.78	2366506.85	данные отсутствуют	данные отсутствуют
137	487593.11	2366521.19	данные отсутствуют	данные отсутствуют
138	487592.02	2366521.06	данные отсутствуют	данные отсутствуют
139	487574.8	2366519.04	данные отсутствуют	данные отсутствуют
140	487575.96	2366498.58	данные отсутствуют	данные отсутствуют
141	487569.91	2366052.93	данные отсутствуют	данные отсутствуют
141	487569.91	2366052.93	данные отсутствуют	данные отсутствуют
142	487586.66	2366060.38	данные отсутствуют	данные отсутствуют
143	487581.83	2366073.95	данные отсутствуют	данные отсутствуют
144	487579.63	2366080.45	данные отсутствуют	данные отсутствуют
145	487562.55	2366072.86	данные отсутствуют	данные отсутствуют
146	487564.2	2366067.66	данные отсутствуют	данные отсутствуют
147	487567.18	2366059.79	данные отсутствуют	данные отсутствуют
148	487569.77	2366053.31	данные отсутствуют	данные отсутствуют
149	488426.6	2365428.17	данные отсутствуют	данные отсутствуют
149	488426.6	2365428.17	данные отсутствуют	данные отсутствуют

Государственный регистратор		ФГИС ЕГРН
полное наименование должности	подпись	инициалы, фамилия

М.П.

Выписка из Единого государственного реестра недвижимости об объекте недвижимости  
Сведения о частях земельного участка

<b>Земельный участок</b>			
(вид объекта недвижимости)			
Лист № ___ Раздела <b>4.2</b>	Всего листов раздела <b>4.2</b> : ___	Всего разделов: ___	Всего листов выписки: ___
<b>07.09.2022 № 99/2022/492215836</b>			
Кадастровый номер:		<b>47:10:000000:23784</b>	

Номер точки	Координаты, м		Описание закрепления на местности	Средняя квадратическая погрешность определения координат характерных точек границы части земельного участка, м
	X	Y		
1	2	3	4	5
150	488414.53	2365442.96	данные отсутствуют	данные отсутствуют
151	488376.51	2365456	данные отсутствуют	данные отсутствуют
152	488398.54	2365429.01	данные отсутствуют	данные отсутствуют
153	488399.47	2365428.72	данные отсутствуют	данные отсутствуют
154	488421.61	2365421.52	данные отсутствуют	данные отсутствуют
155	488435.61	2365417.17	данные отсутствуют	данные отсутствуют
156	483367.8	2369294.12	данные отсутствуют	данные отсутствуют
156	483367.8	2369294.12	данные отсутствуют	данные отсутствуют
157	483362.87	2369300.28	данные отсутствуют	данные отсутствуют
158	483367.34	2369294.1	данные отсутствуют	данные отсутствуют
159	482601.78	2370257.65	данные отсутствуют	данные отсутствуют
159	482601.78	2370257.65	данные отсутствуют	данные отсутствуют
160	482586.65	2370287.84	данные отсутствуют	данные отсутствуют
161	482563.52	2370298.42	данные отсутствуют	данные отсутствуют
162	482530.91	2370365.02	данные отсутствуют	данные отсутствуют
163	482497.01	2370434.51	данные отсутствуют	данные отсутствуют
164	482464.67	2370501	данные отсутствуют	данные отсутствуют

Государственный регистратор		ФГИС ЕГРН
полное наименование должности	подпись	инициалы, фамилия

М.П.

Выписка из Единого государственного реестра недвижимости об объекте недвижимости  
Сведения о частях земельного участка

<b>Земельный участок</b>			
(вид объекта недвижимости)			
Лист № ___ Раздела <b>4.2</b>	Всего листов раздела <b>4.2</b> : ___	Всего разделов: ___	Всего листов выписки: ___
<b>07.09.2022 № 99/2022/492215836</b>			
Кадастровый номер:		<b>47:10:000000:23784</b>	

Номер точки	Координаты, м		Описание закрепления на местности	Средняя квадратическая погрешность определения координат характерных точек границы части земельного участка, м
	X	Y		
1	2	3	4	5
165	482432.89	2370566.62	данные отсутствуют	данные отсутствуют
166	482399.92	2370634.29	данные отсутствуют	данные отсутствуют
167	482367.98	2370700.26	данные отсутствуют	данные отсутствуют
168	482332.74	2370773.36	данные отсутствуют	данные отсутствуют
169	482314.33	2370845.86	данные отсутствуют	данные отсутствуют
170	482301.13	2370898.69	данные отсутствуют	данные отсутствуют
171	482301.32	2370897.38	данные отсутствуют	данные отсутствуют
172	482309.58	2370843.65	данные отсутствуют	данные отсутствуют
173	482317.97	2370811.55	данные отсутствуют	данные отсутствуют
174	482324.8	2370786.22	данные отсутствуют	данные отсутствуют
175	482321.28	2370780.55	данные отсутствуют	данные отсутствуют
176	482322.39	2370776.79	данные отсутствуют	данные отсутствуют
177	482328.87	2370773.76	данные отсутствуют	данные отсутствуют
178	482336.05	2370756.02	данные отсутствуют	данные отсутствуют
179	482352.01	2370718.99	данные отсутствуют	данные отсутствуют
180	482375.8	2370669	данные отсутствуют	данные отсутствуют
181	482402.39	2370616.97	данные отсутствуют	данные отсутствуют

Государственный регистратор		ФГИС ЕГРН
полное наименование должности	подпись	инициалы, фамилия

М.П.



Выписка из Единого государственного реестра недвижимости об объекте недвижимости  
Сведения о частях земельного участка

<b>Земельный участок</b>			
<small>(вид объекта недвижимости)</small>			
Лист № ___ Раздела <b>4.2</b>	Всего листов раздела <b>4.2</b> : ___	Всего разделов: ___	Всего листов выписки: ___
<b>07.09.2022 № 99/2022/492215836</b>			
Кадастровый номер:		<b>47:10:000000:23784</b>	

Номер точки	Координаты, м		Описание закрепления на местности	Средняя квадратическая погрешность определения координат характерных точек границы части земельного участка, м
	X	Y		
1	2	3	4	5
182	482545.1	2370328.74	данные отсутствуют	данные отсутствуют
183	482574.53	2370270.07	данные отсутствуют	данные отсутствуют
184	482595.07	2370260.68	данные отсутствуют	данные отсутствуют
185	482287.09	2371003.13	данные отсутствуют	данные отсутствуют
185	482287.09	2371003.13	данные отсутствуют	данные отсутствуют
186	482279.2	2371081.57	данные отсутствуют	данные отсутствуют
187	482263.3	2371154.32	данные отсутствуют	данные отсутствуют
188	482246.18	2371232.52	данные отсутствуют	данные отсутствуют
189	482229.03	2371311.78	данные отсутствуют	данные отсутствуют
190	482197.05	2371371.99	данные отсутствуют	данные отсутствуют
191	482197.33	2371371.44	данные отсутствуют	данные отсутствуют
192	482210.89	2371340.46	данные отсутствуют	данные отсутствуют
193	482223.43	2371306.36	данные отсутствуют	данные отсутствуют
194	482231.66	2371279.66	данные отсутствуют	данные отсутствуют
195	482236.72	2371260.59	данные отсутствуют	данные отсутствуют
196	482243.97	2371231.7	данные отсутствуют	данные отсутствуют
197	482249.25	2371207.55	данные отсутствуют	данные отсутствуют

Государственный регистратор		ФГИС ЕГРН
полное наименование должности	подпись	инициалы, фамилия

М.П.

Выписка из Единого государственного реестра недвижимости об объекте недвижимости  
Сведения о частях земельного участка

<b>Земельный участок</b>			
(вид объекта недвижимости)			
Лист № ___ Раздела <b>4.2</b>	Всего листов раздела <b>4.2</b> : ___	Всего разделов: ___	Всего листов выписки: ___
<b>07.09.2022 № 99/2022/492215836</b>			
Кадастровый номер:		<b>47:10:000000:23784</b>	

Номер точки	Координаты, м		Описание закрепления на местности	Средняя квадратическая погрешность определения координат характерных точек границы части земельного участка, м
	X	Y		
1	2	3	4	5
198	482260.53	2371152.85	данные отсутствуют	данные отсутствуют
199	482272.28	2371086.82	данные отсутствуют	данные отсутствуют
200	482276.96	2371059.65	данные отсутствуют	данные отсутствуют
201	482290.25	2370971.78	данные отсутствуют	данные отсутствуют
202	482150.69	2371459.03	данные отсутствуют	данные отсутствуют
202	482150.69	2371459.03	данные отсутствуют	данные отсутствуют
203	482091.39	2371521.97	данные отсутствуют	данные отсутствуют
204	482039.77	2371576.62	данные отсутствуют	данные отсутствуют
205	482115.57	2371492.13	данные отсутствуют	данные отсутствуют
206	482137.31	2371465.36	данные отсутствуют	данные отсутствуют
207	482159.63	2371436.57	данные отсутствуют	данные отсутствуют
208	482172.2	2371416.31	данные отсутствуют	данные отсутствуют
209	482180.5	2371403.1	данные отсутствуют	данные отсутствуют
210	481995.24	2371623.83	данные отсутствуют	данные отсутствуют
210	481995.24	2371623.83	данные отсутствуют	данные отсутствуют
211	481970.78	2371649.78	данные отсутствуют	данные отсутствуют
212	481914.19	2371709.66	данные отсутствуют	данные отсутствуют

Государственный регистратор		ФГИС ЕГРН
полное наименование должности	подпись	инициалы, фамилия

М.П.

Выписка из Единого государственного реестра недвижимости об объекте недвижимости  
Сведения о частях земельного участка

<b>Земельный участок</b>			
(вид объекта недвижимости)			
Лист № ___ Раздела <b>4.2</b>	Всего листов раздела <b>4.2</b> : ___	Всего разделов: ___	Всего листов выписки: ___
<b>07.09.2022 № 99/2022/492215836</b>			
Кадастровый номер:		<b>47:10:000000:23784</b>	

Номер точки	Координаты, м		Описание закрепления на местности	Средняя квадратическая погрешность определения координат характерных точек границы части земельного участка, м
	X	Y		
1	2	3	4	5
213	481858.32	2371768.82	данные отсутствуют	данные отсутствуют
214	481805.01	2371825.38	данные отсутствуют	данные отсутствуют
215	481749.28	2371884.33	данные отсутствуют	данные отсутствуют
216	481692.9	2371943.98	данные отсутствуют	данные отсутствуют
217	481636.68	2372003.43	данные отсутствуют	данные отсутствуют
218	481581.84	2372061.46	данные отсутствуют	данные отсутствуют
219	481544.81	2372100.55	данные отсутствуют	данные отсутствуют
220	481582.17	2372059.48	данные отсутствуют	данные отсутствуют
221	481647.53	2371990.91	данные отсутствуют	данные отсутствуют
222	481759.62	2371873.29	данные отсутствуют	данные отсутствуют
223	481811.43	2371818.49	данные отсутствуют	данные отсутствуют
224	481924.12	2371698.47	данные отсутствуют	данные отсутствуют
225	481103.6	2372586.01	данные отсутствуют	данные отсутствуют
225	481103.6	2372586.01	данные отсутствуют	данные отсутствуют
226	481029.76	2372623.78	данные отсутствуют	данные отсутствуют
227	480954.07	2372662.35	данные отсутствуют	данные отсутствуют
228	480943.35	2372667.82	данные отсутствуют	данные отсутствуют

Государственный регистратор		ФГИС ЕГРН
полное наименование должности	подпись	инициалы, фамилия

М.П.

Выписка из Единого государственного реестра недвижимости об объекте недвижимости  
Сведения о частях земельного участка

<b>Земельный участок</b>			
<small>(вид объекта недвижимости)</small>			
Лист № __ Раздела <b>4.2</b>	Всего листов раздела <b>4.2</b> : __	Всего разделов: __	Всего листов выписки: __
<b>07.09.2022 № 99/2022/492215836</b>			
Кадастровый номер:		<b>47:10:000000:23784</b>	

Номер точки	Координаты, м		Описание закрепления на местности	Средняя квадратическая погрешность определения координат характерных точек границы части земельного участка, м
	X	Y		
1	2	3	4	5
229	480983.77	2372645.97	данные отсутствуют	данные отсутствуют
230	481002.23	2372636.37	данные отсутствуют	данные отсутствуют
231	481010.3	2372627.75	данные отсутствуют	данные отсутствуют
232	481017.54	2372623.45	данные отсутствуют	данные отсутствуют
233	481029.56	2372618.01	данные отсутствуют	данные отсутствуют
234	481042.26	2372615.27	данные отсутствуют	данные отсутствуют
235	481072.1	2372600.22	данные отсутствуют	данные отсутствуют
236	481082.81	2372593.89	данные отсутствуют	данные отсутствуют
237	481093.18	2372587.28	данные отсутствуют	данные отсутствуют
238	481098.56	2372583.47	данные отсутствуют	данные отсутствуют
239	481119.34	2372565.91	данные отсутствуют	данные отсутствуют
240	481135.93	2372550.27	данные отсутствуют	данные отсутствуют
241	481137	2372549.23	данные отсутствуют	данные отсутствуют
242	480876.98	2372707.04	данные отсутствуют	данные отсутствуют
242	480876.98	2372707.04	данные отсутствуют	данные отсутствуют
243	480823.54	2372765.96	данные отсутствуют	данные отсутствуют
244	480762.69	2372833.26	данные отсутствуют	данные отсутствуют

Государственный регистратор		ФГИС ЕГРН
полное наименование должности	подпись	инициалы, фамилия

М.П.

Выписка из Единого государственного реестра недвижимости об объекте недвижимости  
Сведения о частях земельного участка

<b>Земельный участок</b>			
<small>(вид объекта недвижимости)</small>			
Лист № ___ Раздела <b>4.2</b>	Всего листов раздела <b>4.2</b> : ___	Всего разделов: ___	Всего листов выписки: ___
<b>07.09.2022 № 99/2022/492215836</b>			
Кадастровый номер:		<b>47:10:000000:23784</b>	

Номер точки	Координаты, м		Описание закрепления на местности	Средняя квадратическая погрешность определения координат характерных точек границы части земельного участка, м
	X	Y		
1	2	3	4	5
245	480702.91	2372899.38	данные отсутствуют	данные отсутствуют
246	480646.27	2372962.08	данные отсутствуют	данные отсутствуют
247	480585.5	2373029.02	данные отсутствуют	данные отсутствуют
248	480534.57	2373085.48	данные отсутствуют	данные отсутствуют
249	480480.84	2373144.72	данные отсутствуют	данные отсутствуют
250	480423.36	2373207.85	данные отсутствуют	данные отсутствуют
251	480366.18	2373270.82	данные отсутствуют	данные отсутствуют
252	480304.63	2373338.62	данные отсутствуют	данные отсутствуют
253	480241.71	2373408.04	данные отсутствуют	данные отсутствуют
254	480191.47	2373463.44	данные отсутствуют	данные отсутствуют
255	480135.14	2373525.4	данные отсутствуют	данные отсутствуют
256	480106.17	2373557.39	данные отсутствуют	данные отсутствуют
257	480114.54	2373544.35	данные отсутствуют	данные отсутствуют
258	480124.97	2373530.16	данные отсутствуют	данные отсутствуют
259	480157.94	2373489.7	данные отсутствуют	данные отсутствуют
260	480235.35	2373408.35	данные отсутствуют	данные отсутствуют
261	480251.4	2373384.77	данные отсутствуют	данные отсутствуют

Государственный регистратор		ФГИС ЕГРН
полное наименование должности	подпись	инициалы, фамилия

М.П.

Выписка из Единого государственного реестра недвижимости об объекте недвижимости  
Сведения о частях земельного участка

<b>Земельный участок</b>			
(вид объекта недвижимости)			
Лист № ___ Раздела <b>4.2</b>	Всего листов раздела <b>4.2:</b> ___	Всего разделов: ___	Всего листов выписки: ___
<b>07.09.2022 № 99/2022/492215836</b>			
Кадастровый номер:		<b>47:10:000000:23784</b>	

Номер точки	Координаты, м		Описание закрепления на местности	Средняя квадратическая погрешность определения координат характерных точек границы части земельного участка, м
	X	Y		
1	2	3	4	5
262	480260.74	2373373.36	данные отсутствуют	данные отсутствуют
263	480271.57	2373367.09	данные отсутствуют	данные отсутствуют
264	480346.42	2373286.5	данные отсутствуют	данные отсутствуют
265	480413.76	2373211.1	данные отсутствуют	данные отсутствуют
266	480475.4	2373142.28	данные отсутствуют	данные отсутствуют
267	480512.69	2373100.52	данные отсутствуют	данные отсутствуют
268	480596.43	2373006.51	данные отсутствуют	данные отсутствуют
269	480635.6	2372962.26	данные отсутствуют	данные отсутствуют
270	480811.66	2372763.97	данные отсутствуют	данные отсутствуют
271	480828.97	2372745.43	данные отсутствуют	данные отсутствуют
272	480845.53	2372729.59	данные отсутствуют	данные отсутствуют
273	480865.15	2372714.76	данные отсутствуют	данные отсутствуют
274	480026.62	2374138.52	данные отсутствуют	данные отсутствуют
274	480026.62	2374138.52	данные отсутствуют	данные отсутствуют
275	480025.73	2374147.8	данные отсутствуют	данные отсутствуют
276	480021.69	2374188.9	данные отсутствуют	данные отсутствуют
277	480022.52	2374179.17	данные отсутствуют	данные отсутствуют

Государственный регистратор		ФГИС ЕГРН
полное наименование должности	подпись	инициалы, фамилия

М.П.



Выписка из Единого государственного реестра недвижимости об объекте недвижимости  
Сведения о частях земельного участка

<b>Земельный участок</b>			
<small>(вид объекта недвижимости)</small>			
Лист № __ Раздела <b>4.2</b>	Всего листов раздела <b>4.2</b> : __	Всего разделов: __	Всего листов выписки: __
<b>07.09.2022.№ 99/2022/492215836</b>			
Кадастровый номер:		<b>47:10:0000000:23784</b>	

Сведения о характерных точках границы части (частей) земельного участка				
Учетный номер части: 11				
Система координат: Местная 167				
Зона №				
Номер точки	Координаты, м		Описание закрепления на местности	Средняя квадратическая погрешность определения координат характерных точек границы части земельного участка, м
	X	Y		
1	2	3	4	5
23	482447.44	2370525.98	данные отсутствуют	данные отсутствуют
24	482447.69	2370526.09	данные отсутствуют	данные отсутствуют
25	482448.08	2370525.18	данные отсутствуют	данные отсутствуют
26	482447.89	2370525.09	данные отсутствуют	данные отсутствуют
180	482375.8	2370669	данные отсутствуют	данные отсутствуют
181	482402.39	2370616.97	данные отсутствуют	данные отсутствуют
278	482554	2370353.75	данные отсутствуют	данные отсутствуют
278	482554	2370353.75	данные отсутствуют	данные отсутствуют
279	482415.73	2370632.31	данные отсутствуют	данные отсутствуют
280	482389.49	2370685.42	данные отсутствуют	данные отсутствуют
281	482376.52	2370711.96	данные отсутствуют	данные отсутствуют
282	482358.98	2370704.34	данные отсутствуют	данные отсутствуют
283	482536.48	2370346.14	данные отсутствуют	данные отсутствуют

Государственный регистратор		ФГИС ЕГРН
полное наименование должности	подпись	инициалы, фамилия

М.П.

Выписка из Единого государственного реестра недвижимости об объекте недвижимости

Сведения о характеристиках объекта недвижимости

На основании запроса от 07.09.2022, поступившего на рассмотрение 08.09.2022, сообщаем, что согласно записям Единого государственного реестра недвижимости:

Раздел 1 Лист 1

Земельный участок			
вид объекта недвижимости			

Лист № 1 раздела 1	Всего листов раздела 1: 10	Всего разделов: 8	Всего листов выписки: 470
--------------------	----------------------------	-------------------	---------------------------

10.09.2022г. № КУВИ-001/2022-156490171	
Кадастровый номер:	47:10:0001001:2(Единое землепользование)
Номер кадастрового квартала:	47:10:0000000
Дата присвоения кадастрового номера:	24.02.1998

Ранее присвоенный государственный учетный номер:	Кадастровый номер 47:10:00-01-001:0002; Условный номер 47-00-8/2003-227
Местоположение:	Ленинградская область, Волховский район
Площадь:	9114831
Кадастровая стоимость, руб.:	50951905.29
Кадастровые номера расположенных в пределах земельного участка объектов недвижимости:	47:10:0000000:10177, 47:10:0000000:10179, 47:10:0000000:11271, 47:10:0000000:11272, 47:10:0000000:11274, 47:10:0000000:11275, 47:10:0000000:11277, 47:10:0000000:11982, 47:10:0000000:11987, 47:10:0000000:11988, 47:10:0000000:11989, 47:10:0000000:12127, 47:10:0000000:12128, 47:10:0000000:12129, 47:10:0000000:12133, 47:10:0000000:12134, 47:10:0000000:12135, 47:10:0000000:12763, 47:10:0000000:12764, 47:10:0000000:12765, 47:10:0000000:12766, 47:10:0000000:22620, 47:10:0000000:22686, 47:10:0000000:22811, 47:10:0000000:22812, 47:10:0000000:22813, 47:10:0000000:22850, 47:10:0000000:22894, 47:10:0000000:22895, 47:10:0000000:24237, 47:10:0000000:24331, 47:10:0000000:740, 47:10:0000000:909, 47:10:0208001:365, 47:10:0504001:88, 47:10:0921001:45, 47:10:1016001:115, 47:10:1118001:377, 47:10:1118024:15, 47:10:1118024:21, 47:10:0821001:337, 47:00:0000000:40061
Кадастровые номера объектов недвижимости, из которых образован объект недвижимости:	данные отсутствуют
Кадастровые номера образованных объектов недвижимости:	данные отсутствуют
Категория земель:	Земли промышленности, энергетики, транспорта, связи, радиовещания, телевидения, информатики, земли для обеспечения космической деятельности, земли обороны, безопасности и земли иного специального назначения
Виды разрешенного использования:	под объекты железнодорожного транспорта
Сведения о кадастровом инженерере:	данные отсутствуют
Сведения о лесах, водных объектах и об иных природных объектах, расположенных в пределах земельного участка:	данные отсутствуют

полное наименование должности	подпись	инициалы, фамилия
-------------------------------	---------	-------------------

Земельный участок		
вид объекта недвижимости		
Лист № 2 раздела 1	Всего листов раздела 1: 10	Всего разделов: 8
Всего листов выписки: 470		
10.09.2022г. № КУВИ-001/2022-156490171		
Кадастровый номер:	47:10:0001001:2(Единое землепользование)	
Сведения о том, что земельный участок полностью расположен в границах зоны с особыми условиями использования территории, территории объекта культурного наследия, публичного сервитута:	данные отсутствуют	
Сведения о том, что земельный участок расположен в границах особой экономической зоны, территории опережающего социально-экономического развития, зоны территориального развития в Российской Федерации, игровой зоны:	данные отсутствуют	
Сведения о том, что земельный участок расположен в границах особо охраняемой природной территории, охотничьих угодий, лесничеств:	данные отсутствуют	
Сведения о результатах проведения государственного земельного надзора:	данные отсутствуют	
Сведения о расположении земельного участка в границах территории, в отношении которой утвержден проект межевания территории:	данные отсутствуют	
Условный номер земельного участка:	данные отсутствуют	
Сведения о принятии акта и (или) заключении договора, предусматривающих предоставление в соответствии с земельным законодательством исполнительным органом государственным органом власти или органом местного самоуправления, находящегося в государственной или муниципальной собственности земельного участка для строительства наемного дома социального использования или наемного дома коммерческого использования:	данные отсутствуют	
Сведения о том, что земельный участок или земельные участки образованы на основании решения об изъятии земельного участка и (или) расположенного на нем объекта недвижимости для государственных или муниципальных нужд:	данные отсутствуют	
Сведения о том, что земельный участок образован из земель или земельного участка, государственная собственность на которые не разграничена:	данные отсутствуют	
Сведения о наличии земельного спора о местоположении границ земельных участков:	данные отсутствуют	
Статус записи об объекте недвижимости:	Сведения об объекте недвижимости имеют статус "актуальные, ранее учтенные"	
Особые отметки:	Кадастровые номера обособленных (условных) участков, входящих в единое землепользование и их площади: 47:10:0121001:20 - 162497 кв.м, 47:10:0125001:1 - 151947 кв.м, 47:10:0125001:2 - 137910	
полное наименование должности	подпись	инициалы, фамилия

Земельный участок			
вид объекта недвижимости			
Лист № 3 раздела 1	Всего листов раздела 1: 10	Всего разделов: 8	Всего листов выписки: 470
10.09.2022г. № КУВИ-001/2022-156490171			
Кадастровый номер:		47:10:0001001:2(Единое землепользование)	
		кв.м, 47:10:0125001:3 - 45968 кв.м, 47:10:0201001:59 - 118242 кв.м, 47:10:0207001:1 - 169395 кв.м, 47:10:0208001:65 - 104012 кв.м, 47:10:0210001:40 - 33850 кв.м, 47:10:0211002:50 - 104294 кв.м, 47:10:0213008:1 - 139196 кв.м, 47:10:0218002:40 - 255684 кв.м, 47:10:0219001:13 - 26747 кв.м, 47:10:0222001:1 - 23478 кв.м, 47:10:0222001:2 - 44350 кв.м, 47:10:0222001:3 - 306862 кв.м, 47:10:0334001:1 - 143903 кв.м, 47:10:0334001:2 - 117604 кв.м, 47:10:0420001:1 - 62456 кв.м, 47:10:0420001:2 - 30993 кв.м, 47:10:0501001:30 - 40463 кв.м, 47:10:0501002:36 - 19814 кв.м, 47:10:0506001:21 - 100616 кв.м, 47:10:0507001:40 - 66948 кв.м, 47:10:0509001:52 - 150410 кв.м, 47:10:0509001:53 - 86105 кв.м, 47:10:0509001:54 - 5575 кв.м, 47:10:0509001:55 - 54493 кв.м, 47:10:0509001:56 - 23268 кв.м, 47:10:0509002:1 - 54493 кв.м, 47:10:0509002:2 - 150410 кв.м, 47:10:0509002:3 - 5575 кв.м, 47:10:0509002:5 - 86105 кв.м, 47:10:0509002:6 - 23268 кв.м, 47:10:0510002:1 - 19814 кв.м, 47:10:0510002:2 - 42250 кв.м, 47:10:0512001:1 - 93562 кв.м, 47:10:0512002:50 - 63994 кв.м, 47:10:0512005:22 - 167722 кв.м, 47:10:0524001:1 - 30970 кв.м, 47:10:0524001:2 - 121220 кв.м, 47:10:0524001:3 - 110908 кв.м, 47:10:0524001:4 - 54731 кв.м, 47:10:0524002:1 - 17939 кв.м, 47:10:0524002:2 - 293520 кв.м, 47:10:0524002:4 - 305656 кв.м, 47:10:0524003:1 - 12624 кв.м, 47:10:0524003:2 - 269051 кв.м, 47:10:0524003:3 - 186430 кв.м, 47:10:0525001:1 - 49734 кв.м, 47:10:0525002:42 - 78643 кв.м, 47:10:0704001:24 - 25975 кв.м, 47:10:0705001:20 - 62591 кв.м, 47:10:0705002:25 - 105080 кв.м, 47:10:0711001:1 - 250437 кв.м, 47:10:0711001:2 - 26878 кв.м, 47:10:0712001:1 - 150104 кв.м, 47:10:0712001:2 - #<RegistryData::LandArea:0x0000000875fc80> кв.м, 47:10:0712001:3 - 164778 кв.м, 47:10:0712001:4 - 138236 кв.м, 47:10:0713001:52 - 33869 кв.м, 47:10:0809001:1 - 26991 кв.м, 47:10:0810003:50 - 73866 кв.м, 47:10:0810006:1 - 73866 кв.м, 47:10:0812001:1 - 74402 кв.м, 47:10:0812002:1 - 12441 кв.м, 47:10:0813001:1 - 311273 кв.м, 47:10:0817001:1 - 8383 кв.м, 47:10:0817002:1 - 96822 кв.м, 47:10:0817002:39 - 8383 кв.м, 47:10:0821003:1 - 7566 кв.м, 47:10:0821004:1 - 54306 кв.м, 47:10:0821012:90 - 252045 кв.м, 47:10:0821013:1 - 55569 кв.м, 47:10:0821014:1 - 7866 кв.м, 47:10:1010005:38 - 258147 кв.м, 47:10:1010006:1 - 84722 кв.м, 47:10:1012001:3 - 30750 кв.м, 47:10:1013001:1 - 32347 кв.м, 47:10:1013001:2 - 29946 кв.м, 47:10:1013001:3 - 14622 кв.м, 47:10:1013001:4 - 13449 кв.м, 47:10:1013002:23 - 71851 кв.м, 47:10:1013003:1 - 140145 кв.м, 47:10:1014001:40 - 28848 кв.м, 47:10:1016001:57 - 211640 кв.м, 47:10:1016001:58 - 179408 кв.м, 47:10:1116001:1 - 140374 кв.м, 47:10:1118001:1 - 278169 кв.м, 47:10:1118007:50 - 8724 кв.м, 47:10:1118009:25 - 42110 кв.м, 47:10:1118010:22 - 79569 кв.м, 47:10:1118011:61 - 29939 кв.м, 47:10:1118012:79 - 93711 кв.м, 47:10:1118014:1 - 18838 кв.м, 47:10:1118024:1 - 88747 кв.м, 47:10:1118024:2 - 3678 кв.м, 47:10:1120001:1 - 47619 кв.м, 47:10:1120002:1 - 62946 кв.м, 47:10:1124001:29 - 90756 кв.м, 47:10:1126001:1 - 230590 кв.м, 47:10:1129003:1 - 48837 кв.м,	
полное наименование должности		подпись	инициалы, фамилия

Земельный участок			
вид объекта недвижимости			
Лист № 4 раздела 1	Всего листов раздела 1: 10	Всего разделов: 8	Всего листов выписки: 470
10.09.2022г. № КУВИ-001/2022-156490171			
Кадастровый номер:		47:10:0001001:2(Единое землепользование)	
		<p>47:10:1129004:1 - 38760 кв.м, 47:10:1370001:1 - 17690 кв.м, 47:10:1417001:1 - 12545 кв.м, 47:10:1417001:2 - 119842 кв.м. Сведения об ограничениях права на объект недвижимости, обременениях данного объекта, не зарегистрированных в реестре прав, ограничений прав и обременений недвижимого имущества: вид ограничения (обременения): ограничения прав на земельный участок, предусмотренные статьей 56 Земельного кодекса Российской Федерации; срок действия: с 24.02.2015; реквизиты документа-основания: сопроводительное письмо директору филиала ФГБУ "ФКП Росреестра" по Ленинградской области от 29.01.2015 № б/н выдан: Мещеряков Тимофей Юрьевич. вид ограничения (обременения): ограничения прав на земельный участок, предусмотренные статьей 56 Земельного кодекса Российской Федерации; срок действия: с 20.04.2015; реквизиты документа-основания: справка о балансовой принадлежности от 04.07.2014 № ЛЭ/06-01/941 выдан: ОАО энергетики и электрификации "Ленэнерго". вид ограничения (обременения): ограничения прав на земельный участок, предусмотренные статьей 56 Земельного кодекса Российской Федерации; срок действия: с 04.06.2015; реквизиты документа-основания: карта (план) от 25.10.2012 № 176/2012 выдан: Управление Федеральной службы государственной регистрации, кадастра и картографии по Ленинградской области. вид ограничения (обременения): ограничения прав на земельный участок, предусмотренные статьей 56 Земельного кодекса Российской Федерации; срок действия: с 04.06.2015; реквизиты документа-основания: карта (план) от 25.10.2012 № 172/2012 выдан: Управление Федеральной службы государственной регистрации, кадастра и картографии по Ленинградской области. вид ограничения (обременения): ограничения прав на земельный участок, предусмотренные статьей 56 Земельного кодекса Российской Федерации; срок действия: с 04.06.2015; реквизиты документа-основания: карта (план) от 25.10.2012 № 170/2012 выдан: Управление Федеральной службы государственной регистрации, кадастра и картографии по Ленинградской области. вид ограничения (обременения): ограничения прав на земельный участок, предусмотренные статьей 56 Земельного кодекса Российской Федерации; срок действия: с 04.06.2015; реквизиты документа-основания: карта (план) от 25.10.2012 № 175/2012 выдан: Управление Федеральной службы государственной регистрации, кадастра и картографии по Ленинградской области. вид ограничения (обременения): ограничения прав на земельный участок, предусмотренные статьей 56 Земельного кодекса Российской Федерации; срок действия: с 04.06.2015; реквизиты документа-основания: карта (план) от 19.11.2012 № 197/2012 выдан: Управление Федеральной службы государственной регистрации и картографии по Ленинградской области. вид ограничения (обременения): ограничения прав на земельный участок, предусмотренные статьей 56 Земельного кодекса Российской Федерации; срок действия: с 04.06.2015; реквизиты документа-основания: карта (план) от 21.11.2012 № 223/2012 выдан: Управление Федеральной службы государственной регистрации и картографии по Ленинградской области.</p>	
полное наименование должности	подпись	инициалы, фамилия	

Земельный участок			
вид объекта недвижимости			
Лист № 5 раздела 1	Всего листов раздела 1: 10	Всего разделов: 8	Всего листов выписки: 470
10.09.2022г. № КУВИ-001/2022-156490171			
Кадастровый номер:		47:10:0001001:2(Единое землепользование)	
		<p>области. вид ограничения (обременения): ограничения прав на земельный участок, предусмотренные статьей 56 Земельного кодекса Российской Федерации; срок действия: с 04.06.2015; реквизиты документа-основания: карта (план) от 20.11.2012 № 203/2012 выдан: Управление Федеральной службы государственной регистрации и картографии по Ленинградской области. вид ограничения (обременения): ограничения прав на земельный участок, предусмотренные статьей 56 Земельного кодекса Российской Федерации; срок действия: с 04.06.2015; реквизиты документа-основания: карта (план) от 19.11.2012 № 192/2012 выдан: Управление Федеральной службы государственной регистрации и картографии по Ленинградской области. вид ограничения (обременения): ограничения прав на земельный участок, предусмотренные статьей 56 Земельного кодекса Российской Федерации; срок действия: с 10.06.2015; реквизиты документа-основания: карта (план) от 20.11.2012 № 222/2012 выдан: Управление Федеральной службы государственной регистрации и картографии по Ленинградской области. вид ограничения (обременения): ограничения прав на земельный участок, предусмотренные статьей 56 Земельного кодекса Российской Федерации; срок действия: с 10.06.2015; реквизиты документа-основания: карта (план) от 19.10.2012 № 135/2012 выдан: Управление Федеральной службы государственной регистрации, кадастра и картографии по Ленинградской области. вид ограничения (обременения): ограничения прав на земельный участок, предусмотренные статьей 56 Земельного кодекса Российской Федерации; срок действия: с 10.06.2015; реквизиты документа-основания: карта (план) от 25.10.2012 № 171/2012 выдан: Управление Федеральной службы государственной регистрации, кадастра и картографии по Ленинградской области. вид ограничения (обременения): ограничения прав на земельный участок, предусмотренные статьей 56 Земельного кодекса Российской Федерации; срок действия: с 04.06.2015; реквизиты документа-основания: карта (план) от 20.11.2012 № 204/2012 выдан: Управление Федеральной службы государственной регистрации и картографии по Ленинградской области. вид ограничения (обременения): ограничения прав на земельный участок, предусмотренные статьей 56 Земельного кодекса Российской Федерации; срок действия: с 04.06.2015; реквизиты документа-основания: карта (план) от 19.11.2012 № 196/2012 выдан: Управление Федеральной службы государственной регистрации, кадастра и картографии по Ленинградской области. вид ограничения (обременения): ограничения прав на земельный участок, предусмотренные статьей 56 Земельного кодекса Российской Федерации; срок действия: с 04.06.2015; реквизиты документа-основания: карта (план) от 19.11.2012 № 191/2012 выдан: Управление Федеральной службы государственной регистрации, кадастра и картографии по Ленинградской области. вид ограничения (обременения): ограничения прав на земельный участок, предусмотренные статьей 56 Земельного кодекса Российской Федерации; срок действия: с 27.07.2015; реквизиты документа-основания: карта (план) от 21.11.2012 № 225/2012 выдан: Управление Федеральной службы</p>	
полное наименование должности	подпись	инициалы, фамилия	

Земельный участок			
вид объекта недвижимости			
Лист № 6 раздела 1	Всего листов раздела 1: 10	Всего разделов: 8	Всего листов выписки: 470
10.09.2022г. № КУВИ-001/2022-156490171			
Кадастровый номер:		47:10:0001001:2(Единое землепользование)	
		<p>государственной регистрации, кадастра и картографии по Ленинградской области. вид ограничения (обременения): ограничения прав на земельный участок, предусмотренные статьей 56 Земельного кодекса Российской Федерации; срок действия: с 07.08.2015; реквизиты документа-основания: карта (план) объекта землеустройства от 23.10.2013 № 1990 выдан: Волховский отдел Управления Росреестра по Ленинградской области. вид ограничения (обременения): ограничения прав на земельный участок, предусмотренные статьей 56 Земельного кодекса Российской Федерации; срок действия: с 07.08.2015; реквизиты документа-основания: карта (план) объекта землеустройства от 18.10.2013 № 1986 выдан: Волховский отдел Управления Росреестра по Ленинградской области. вид ограничения (обременения): ограничения прав на земельный участок, предусмотренные статьей 56 Земельного кодекса Российской Федерации; срок действия: с 12.08.2015; реквизиты документа-основания: карта (план) объекта землеустройства от 08.11.2013 № 1993 выдан: Волховский отдел Управления Росреестра по Ленинградской области. вид ограничения (обременения): ограничения прав на земельный участок, предусмотренные статьей 56 Земельного кодекса Российской Федерации; срок действия: с 12.08.2015; реквизиты документа-основания: карта (план) объекта землеустройства от 18.10.2013 № 1991 выдан: Волховский отдел Управление Федеральной службы государственной регистрации, кадастра и картографии по Ленинградской области. вид ограничения (обременения): ограничения прав на земельный участок, предусмотренные статьей 56 Земельного кодекса Российской Федерации; срок действия: с 28.04.2017; реквизиты документа-основания: карта (план) от 10.01.2017 № б/н выдан: АО "ЛИМБ". вид ограничения (обременения): ограничения прав на земельный участок, предусмотренные статьей 56 Земельного кодекса Российской Федерации; срок действия: с 29.08.2017; реквизиты документа-основания: текстовое и графическое описание местоположения границ территории объекта культурного наследия или зон с особыми условиями использования территорий с перечнем координат характерных точек этих границ от 15.05.2017 № - выдан: Общество с ограниченной ответственностью "МОРИОН". вид ограничения (обременения): ограничения прав на земельный участок, предусмотренные статьей 56 Земельного кодекса Российской Федерации; срок действия: с 04.09.2017; реквизиты документа-основания: текстовое и графическое описание местоположения границ территории объекта культурного наследия или зон с особыми условиями использования территорий с перечнем координат характерных точек этих границ от 25.08.2017 № - выдан: Общество с ограниченной ответственностью "МОРИОН". вид ограничения (обременения): ограничения прав на земельный участок, предусмотренные статьей 56 Земельного кодекса Российской Федерации; срок действия: с 04.09.2017; реквизиты документа-основания: текстовое и графическое описание местоположения границ территории объекта культурного наследия или зон с особыми условиями использования территорий с перечнем координат характерных точек этих границ от</p>	
полное наименование должности	подпись	инициалы, фамилия	



Земельный участок			
вид объекта недвижимости			
Лист № 7 раздела 1	Всего листов раздела 1: 10	Всего разделов: 8	Всего листов выписки: 470
10.09.2022г. № КУВИ-001/2022-156490171			
Кадастровый номер:		47:10:0001001:2(Единое землепользование)	
		<p>25.08.2017 № - выдан: Общество с ограниченной ответственностью "МОРИОН". вид ограничения (обременения): ограничения прав на земельный участок, предусмотренные статьей 56 Земельного кодекса Российской Федерации; срок действия: с 04.09.2017; реквизиты документа-основания: текстовое и графическое описание местоположения границ территории объекта культурного наследия или зон с особыми условиями использования территорий с перечнем координат характерных точек этих границ от 25.08.2017 № - выдан: Общество с ограниченной ответственностью "МОРИОН". вид ограничения (обременения): ограничения прав на земельный участок, предусмотренные статьей 56 Земельного кодекса Российской Федерации; срок действия: с 28.11.2017; реквизиты документа-основания: текстовое и графическое описание местоположения границ территории объекта культурного наследия или зон с особыми условиями использования территорий с перечнем координат характерных точек этих границ от 25.08.2017 № - выдан: Общество с ограниченной ответственностью "МОРИОН". вид ограничения (обременения): ограничения прав на земельный участок, предусмотренные статьей 56 Земельного кодекса Российской Федерации; срок действия: с 20.02.2019; Земельный участок 47.10.0.9; реквизиты документа-основания: распоряжение комитета по культуре Ленинградской области от 17.11.2011 № 116-р выдан: Комитет по культуре Ленинградской области. вид ограничения (обременения): ограничения прав на земельный участок, предусмотренные статьей 56 Земельного кодекса Российской Федерации; срок действия: с 30.09.2019; реквизиты документа-основания: акт государственной приемочной комиссии о приемке законченного строительством объекта в эксплуатацию от 19.01.1990 № 9 выдан: Комитет по управлению городским имуществом. вид ограничения (обременения): ограничения прав на земельный участок, предусмотренные статьей 56 Земельного кодекса Российской Федерации; срок действия: с 14.10.2019; реквизиты документа-основания: водный кодекс Российской Федерации от 03.06.2006 № 74-ФЗ выдан: Российская Федерация. вид ограничения (обременения): ограничения прав на земельный участок, предусмотренные статьей 56 Земельного кодекса Российской Федерации; срок действия: с 16.10.2019; реквизиты документа-основания: инвентарная карточка учёта объекта основных средств от 06.08.2019 № 36030117 выдан: Филиал ПАО "Ленэнерго" "Новоладожские электрические сети". вид ограничения (обременения): ограничения прав на земельный участок, предусмотренные статьей 56 Земельного кодекса Российской Федерации; срок действия: с 21.01.2020; реквизиты документа-основания: постановление Правительства РФ "О порядке установления охранных зон объектов электросетевого хозяйства и особых условий использования земельных участков, расположенных в границах таких зон" от 24.02.2009 № 160 выдан: Правительство Российской Федерации. вид ограничения (обременения): ограничения прав на земельный участок, предусмотренные статьей 56 Земельного кодекса Российской Федерации; срок действия: с 22.01.2020; реквизиты документа-основания: постановление</p>	
полное наименование должности		подпись	инициалы, фамилия

Земельный участок			
вид объекта недвижимости			
Лист № 8 раздела 1	Всего листов раздела 1: 10	Всего разделов: 8	Всего листов выписки: 470
10.09.2022г. № КУВИ-001/2022-156490171			
Кадастровый номер:		47:10:0001001:2(Единое землепользование)	
		<p>Правительства РФ "О порядке установления охранных зон объектов электросетевого хозяйства и особых условий использования земельных участков, расположенных в границах таких зон" от 24.02.2009 № 160 выдан: Правительство Российской Федерации. вид ограничения (обременения): ограничения прав на земельный участок, предусмотренные статьей 56 Земельного кодекса Российской Федерации; срок действия: с 14.02.2020; реквизиты документа-основания: выписка из Единого государственного реестра недвижимости об основных характеристиках и зарегистрированных правах на объект недвижимости от 26.11.2019 № б/н выдан: Управление Федеральной службы государственной регистрации, кадастра и картографии по Ленинградской области. вид ограничения (обременения): ограничения прав на земельный участок, предусмотренные статьей 56 Земельного кодекса Российской Федерации; срок действия: с 14.02.2020; реквизиты документа-основания: выписка из Единого государственного реестра недвижимости об основных характеристиках и зарегистрированных правах на объект недвижимости от 26.11.2019 № б/н выдан: Управление Федеральной службы государственной регистрации, кадастра и картографии по Ленинградской области. вид ограничения (обременения): ограничения прав на земельный участок, предусмотренные статьей 56 Земельного кодекса Российской Федерации; срок действия: с 14.02.2020; реквизиты документа-основания: выписка из Единого государственного реестра недвижимости об основных характеристиках и зарегистрированных правах на объект недвижимости от 26.11.2019 № б/н выдан: Управление Федеральной службы государственной регистрации, кадастра и картографии по Ленинградской области. вид ограничения (обременения): ограничения прав на земельный участок, предусмотренные статьей 56 Земельного кодекса Российской Федерации; срок действия: с 21.07.2020; реквизиты документа-основания: описании местоположения границ от 28.10.2019 № - выдан: -. вид ограничения (обременения): ограничения прав на земельный участок, предусмотренные статьей 56 Земельного кодекса Российской Федерации; срок действия: с 15.02.2021; реквизиты документа-основания: доверенность от 24.09.2020 № 78/130-н/78-2019-7-1285; документ, содержащий необходимые для внесения в государственный кадастр недвижимости сведения об установлении или изменении территориальной зоны или зоны с особыми условиями использования территорий, либо об отмене установления такой зоны от 05.10.2020 № PVD-0123/2020-13844; иной документ, содержащий описание объекта от 05.10.2020 № PVD-0123/2020-13844. вид ограничения (обременения): ограничения прав на земельный участок, предусмотренные статьей 56 Земельного кодекса Российской Федерации; срок действия: с 19.02.2021; реквизиты документа-основания: доверенность от 24.09.2020 № 78/130-н/78-2019-7-1285; документ, содержащий необходимые для внесения в государственный кадастр недвижимости сведения об установлении или изменении территориальной зоны или зоны с особыми условиями использования территорий, либо об отмене установления такой зоны от 06.10.2020 № PVD-0123/2020-13800; иной документ, содержащий описание</p>	
полное наименование должности		подпись	инициалы, фамилия

Земельный участок			
вид объекта недвижимости			
Лист № 9 раздела 1	Всего листов раздела 1: 10	Всего разделов: 8	Всего листов выписки: 470
10.09.2022г. № КУВИ-001/2022-156490171			
Кадастровый номер:		47:10:0001001:2(Единое землепользование)	
		<p>объекта от 06.10.2020 № PVD-0123/2020-13800. вид ограничения (обременения): ограничения прав на земельный участок, предусмотренные статьей 56 Земельного кодекса Российской Федерации; срок действия: с 19.03.2021; реквизиты документа-основания: документ, содержащий необходимые для внесения в государственный кадастр недвижимости сведения об установлении или изменении территориальной зоны или зоны с особыми условиями использования территорий, либо об отмене установления такой зоны от 19.01.2021 № PVD-0123/2021-10225; иной документ, содержащий описание объекта от 19.01.2021 № PVD-0123/2021-10225. вид ограничения (обременения): ограничения прав на земельный участок, предусмотренные статьей 56 Земельного кодекса Российской Федерации; срок действия: с 22.03.2021; реквизиты документа-основания: документ, содержащий необходимые для внесения в государственный кадастр недвижимости сведения об установлении или изменении территориальной зоны или зоны с особыми условиями использования территорий, либо об отмене установления такой зоны от 19.01.2021 № PVD-0123/2021-10267; иной документ, содержащий описание объекта от 19.01.2021 № PVD-0123/2021-10267. вид ограничения (обременения): ограничения прав на земельный участок, предусмотренные статьей 56 Земельного кодекса Российской Федерации; срок действия: с 05.04.2021; реквизиты документа-основания: доверенность от 21.05.2020 № 7989171; иной документ, содержащий описание объекта от 04.03.2021 № PVD-0123/2021-14328; документ, содержащий необходимые для внесения в государственный кадастр недвижимости сведения об установлении или изменении территориальной зоны или зоны с особыми условиями использования территорий, либо об отмене установления такой зоны от 04.03.2021 № PVD-0123/2021-14328. вид ограничения (обременения): ограничения прав на земельный участок, предусмотренные статьей 56 Земельного кодекса Российской Федерации; срок действия: с 20.10.2021; реквизиты документа-основания: доверенность от 04.09.2020 № ГП-612; иной документ от 11.08.2021 № PVD-0123/2021-52946; документ, содержащий необходимые для внесения в государственный кадастр недвижимости сведения об установлении или изменении территориальной зоны или зоны с особыми условиями использования территорий, либо об отмене установления такой зоны от 05.10.2021 № PVD-0123/2021-52946. вид ограничения (обременения): ограничения прав на земельный участок, предусмотренные статьей 56 Земельного кодекса Российской Федерации; срок действия: с 01.02.2022; реквизиты документа-основания: доверенность от 24.09.2020 № 78/130-н/78-2019-7-1285; документ, содержащий необходимые для внесения в государственный кадастр недвижимости сведения об установлении или изменении территориальной зоны или зоны с особыми условиями использования территорий, либо об отмене установления такой зоны от 11.10.2020 № PVD-0123/2020-12606; иной документ, содержащий описание объекта от 11.10.2020 № PVD-0123/2020-12606. вид ограничения (обременения): ограничения прав на земельный участок, предусмотренные статьей 56 Земельного</p>	
полное наименование должности	подпись	инициалы, фамилия	

Земельный участок			
вид объекта недвижимости			
Лист № 10 раздела 1	Всего листов раздела 1: 10	Всего разделов: 8	Всего листов выписки: 470
10.09.2022г. № КУВИ-001/2022-156490171			
Кадастровый номер:		47:10:0001001:2(Единое землепользование)	
		<p>кодекса Российской Федерации; срок действия: с 03.03.2022; реквизиты документа-основания: доверенность от 04.09.2019 № ГП-612; иной документ от 21.01.2022 № PVD-0123/2022-11564; документ, содержащий необходимые для внесения в государственный кадастр недвижимости сведения об установлении или изменении территориальной зоны или зоны с особыми условиями использования территорий, либо об отмене установления такой зоны от 21.01.2022 № PVD-0123/2022-11564; доверенность от 15.04.2020 № ГП-942. вид ограничения (обременения): ограничения прав на земельный участок, предусмотренные статьей 56 Земельного кодекса Российской Федерации; срок действия: с 18.07.2022; реквизиты документа-основания: документ, содержащий необходимые для внесения в государственный кадастр недвижимости сведения об установлении или изменении территориальной зоны или зоны с особыми условиями использования территорий, либо об отмене установления такой зоны от 23.05.2022 № 442 выдан: Министерство энергетики Российской Федерации. ; иной документ, содержащий описание объекта от 05.07.2022 № PVD-0123/2022-41446. Граница земельного участка пересекает границы земельных участков (земельного участка) с кадастровыми номерами (кадастровым номером) 47:10:0000000:23575, 47:10:0000000:23623, 47:10:0000000:23801, 47:10:0121001:20, 47:10:0125001:1, 47:10:0125001:2, 47:10:0125001:3, 47:10:0201001:59, 47:10:0207001:1, 47:10:0208001:76, 47:10:0210001:40, 47:10:0213008:1, 47:10:0213008:6, 47:10:0222001:2, 47:10:0222001:3, 47:10:0222001:8, 47:10:0507001:40, 47:10:0512005:22, 47:10:0524002:1, 47:10:0524002:2, 47:10:0524002:4, 47:10:0524003:2, 47:10:0524003:3, 47:10:0525001:1, 47:10:0525002:42, 47:10:0704001:24, 47:10:0705001:20, 47:10:0711001:2, 47:10:0711001:3, 47:10:0712001:3, 47:10:0713001:52, 47:10:0809001:1, 47:10:1010006:1, 47:10:1012001:3, 47:10:1013001:1, 47:10:1013001:2, 47:10:1013001:3, 47:10:1013001:4, 47:10:1013002:23, 47:10:1014001:40, 47:10:1016001:57, 47:10:1016001:58, 47:10:1016001:75, 47:10:1116001:6, 47:10:1118010:13, 47:10:1118010:22, 47:10:1118010:33, 47:10:1118012:79, 47:10:1118014:1, 47:10:1118024:1, 47:10:1124001:29, 47:10:1370001:1, 47:10:1417001:1, 47:10:1417001:2, 47:12:0113001:50, 47:12:0201002:23, 47:12:0201009:1, 47:16:0651001:2, 47:16:0651002:4.</p>	
Получатель выписки:		Чапова Любовь Александровна	

полное наименование должности	подпись	инициалы, фамилия

М.П.

## Выписка из Единого государственного реестра недвижимости об объекте недвижимости

## Сведения о зарегистрированных правах

Земельный участок			
вид объекта недвижимости			
Лист № 1 раздела 2	Всего листов раздела 2: 3	Всего разделов: 8	Всего листов выписки: 470
10.09.2022г. № КУВИ-001/2022-156490171			
Кадастровый номер:		47:10:0001001:2(Единое землепользование)	
1	Правообладатель (правообладатели):	1.1	Российская Федерация
2	Вид, номер, дата и время государственной регистрации права:	2.1	Собственность 47-01/00-8/2003-227 01.09.2003 00:00:00
3	Сведения об осуществлении государственной регистрации сделки, права без необходимого в силу закона согласия третьего лица, органа:	3.1	данные отсутствуют
4	Ограничение прав и обременение объекта недвижимости:		
4.1	вид:	Аренда	
	дата государственной регистрации:	20.08.2004 00:00:00	
	номер государственной регистрации:	47-01/00-5/2004-149	
	срок, на который установлено ограничение прав и обременение объекта недвижимости:	Срок действия с 01.02.2004 по 02.02.2053 с 01.02.2004 до 02.02.2053	
	лицо, в пользу которого установлено ограничение прав и обременение объекта недвижимости:	Открытое акционерное общество "Российские железные дороги", ИНН: 7708503727	
	основание государственной регистрации:	Дополнительное соглашение к договору аренды земельного участка №40-Н от 13.08.2004, № 2, выдан 18.12.2014, дата государственной регистрации: 06.03.2015, номер государственной регистрации: 47-47/001-47/001/005/2015-4/1  Дополнительное соглашение о внесении изменений и дополнений в договор аренды земельного участка от 13.08.2004 №40, № 1, выдан 30.06.2008, дата государственной регистрации: 10.10.2008, номер государственной регистрации: 47-78-01/016/2008-071  Договор аренды земельного участка, № №40-Н, выдан 13.08.2004	
	сведения об осуществлении государственной регистрации сделки, права, ограничения права без необходимого в силу закона согласия третьего лица, органа:	данные отсутствуют	
	сведения об управляющем залогом и о договоре управления залогом, если такой договор заключен для управления ипотекой:	данные отсутствуют	

полное наименование должности	подпись	инициалы, фамилия
-------------------------------	---------	-------------------

М.П.

Земельный участок		
вид объекта недвижимости		
Лист № 2 раздела 2	Всего листов раздела 2: 3	Всего разделов: 8
Всего листов выписки: 470		
10.09.2022г. № КУВИ-001/2022-156490171		
Кадастровый номер:		47:10:0001001:2(Единое землепользование)
4.2	вид:	Прочие ограничения прав и обременения объекта недвижимости
	дата государственной регистрации:	01.09.2003 00:00:00
	номер государственной регистрации:	47-01/00-8/2003-227
	срок, на который установлено ограничение прав и обременение объекта недвижимости:	не определен
	лицо, в пользу которого установлено ограничение прав и обременение объекта недвижимости:	данные о правообладателе отсутствуют
	основание государственной регистрации:	Кадастровый план земельного участка (выписка из государственного земельного кадастра) №34/02-1-2002-1-775, выдан 16.12.2002, Волховским ФГУ ЗКП по Ленинградской области
	сведения об осуществлении государственной регистрации сделки, права, ограничения права без необходимого в силу закона согласия третьего лица, органа:	данные отсутствуют
	сведения об управляющем залогом и о договоре управления залогом, если такой договор заключен для управления ипотекой:	данные отсутствуют
5	Договоры участия в долевом строительстве:	не зарегистрировано
6	Заявленные в судебном порядке права требования:	данные отсутствуют
7	Сведения о возражении в отношении зарегистрированного права:	данные отсутствуют
8	Сведения о наличии решения об изъятии объекта недвижимости для государственных и муниципальных нужд:	данные отсутствуют
9	Сведения о невозможности государственной регистрации без личного участия правообладателя или его законного представителя:	данные отсутствуют
10	Правопритязания и сведения о наличии поступивших, но не рассмотренных заявлений о проведении государственной регистрации права (перехода, прекращения права), ограничения права или обременения объекта недвижимости, сделки в отношении объекта недвижимости:	отсутствуют

полное наименование должности	подпись	инициалы, фамилия
-------------------------------	---------	-------------------

Земельный участок			
вид объекта недвижимости			
Лист № 3 раздела 2	Всего листов раздела 2: 3	Всего разделов: 8	Всего листов выписки: 470
10.09.2022г. № КУВИ-001/2022-156490171			
Кадастровый номер:		47:10:0001001:2(Единое землепользование)	
11	Сведения о невозможности государственной регистрации перехода, прекращения, ограничения права на земельный участок из земель сельскохозяйственного назначения:	данные отсутствуют	

полное наименование должности	подпись	инициалы, фамилия

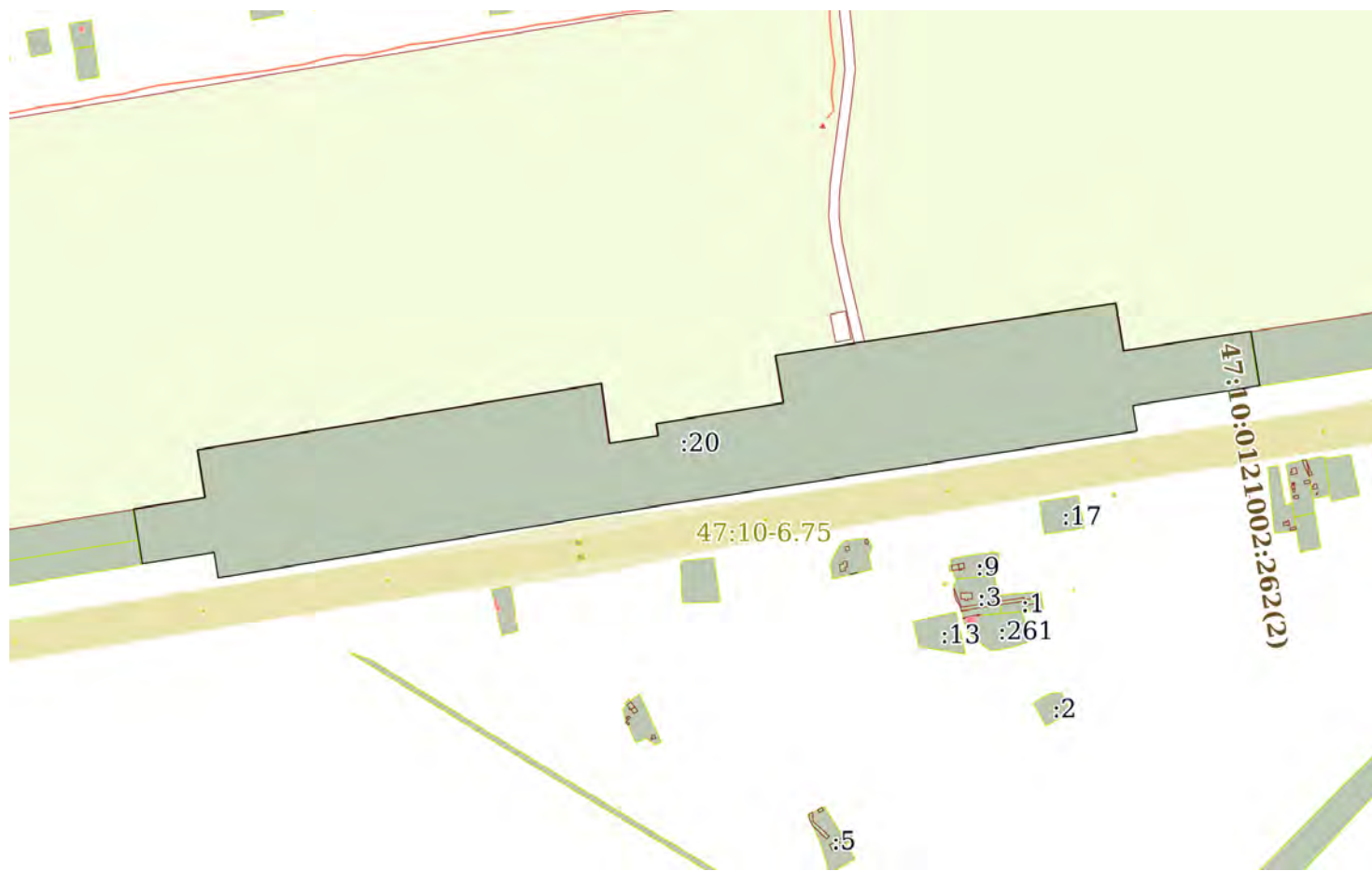
М.П.



Выписка из Единого государственного реестра недвижимости об объекте недвижимости  
 Описание местоположения земельного участка

Земельный участок			
вид объекта недвижимости			
Лист № 1 раздела 3	Всего листов раздела 3: 90	Всего разделов: 8	Всего листов выписки: 470
10.09.2022г. № КУВИ-001/2022-156490171			
Кадастровый номер:		47:10:0001001:2(Единое землепользование)	

План (чертеж, схема) земельного участка



Масштаб 1:8000      Условные обозначения:

полное наименование должности	подпись	инициалы, фамилия

М.П.

Земельный участок

вид объекта недвижимости

Лист № 2 раздела 3

Всего листов раздела 3: 90

Всего разделов: 8

Всего листов выписки: 470

10.09.2022г. № КУВИ-001/2022-156490171

Кадастровый номер:

47:10:0001001:2(Единое землепользование)



Масштаб 1:20000000

Условные обозначения:

полное наименование должности

подпись

инициалы, фамилия

М.П.

Земельный участок  
вид объекта недвижимости

Лист № 3 раздела 3

Всего листов раздела 3: 90

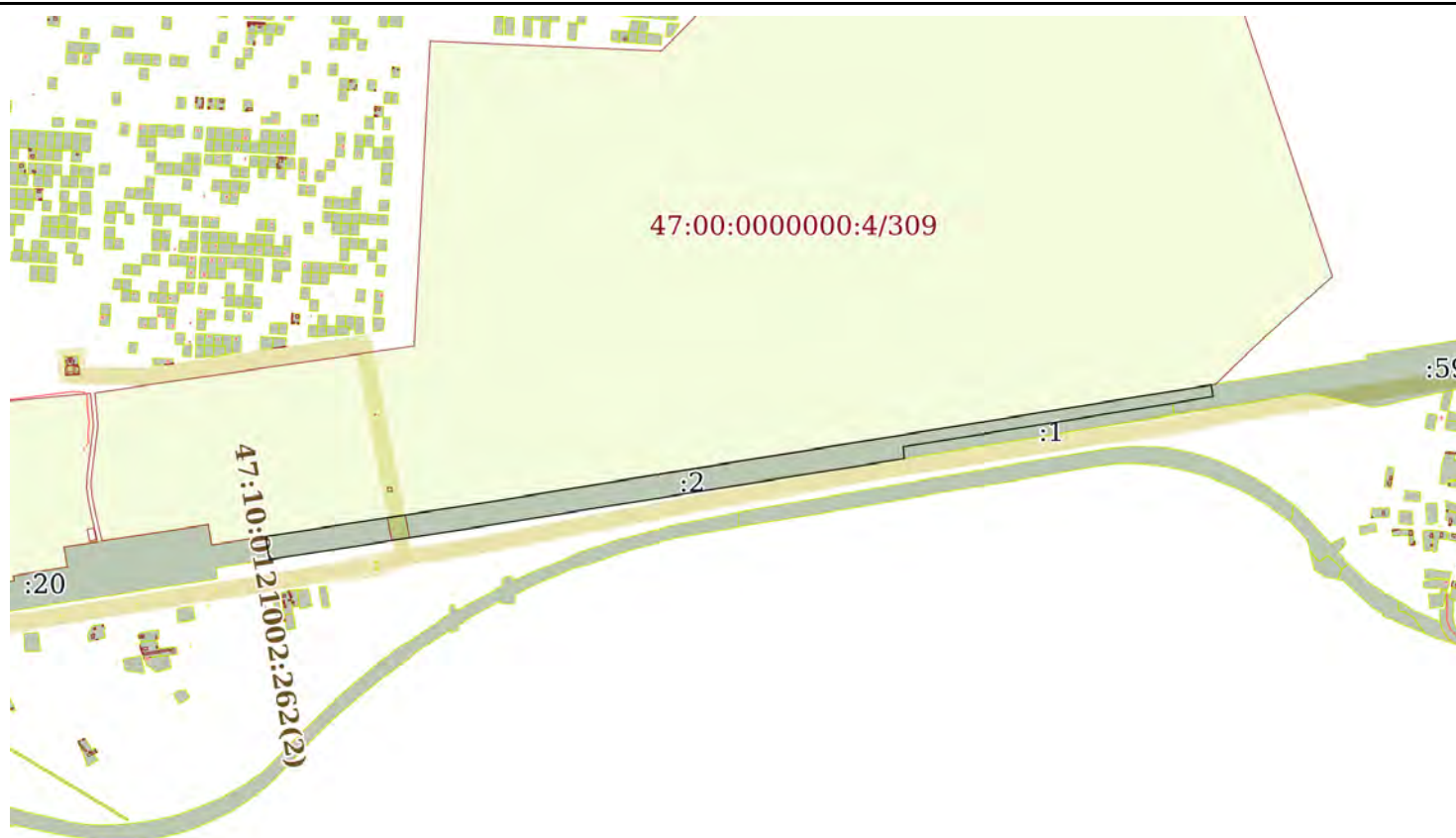
Всего разделов: 8

Всего листов выписки: 470

10.09.2022г. № КУВИ-001/2022-156490171

Кадастровый номер:

47:10:0001001:2(Единое землепользование)



Масштаб 1:20000

Условные обозначения:

полное наименование должности

подпись

инициалы, фамилия

М.П.

Земельный участок  
вид объекта недвижимости

Лист № 4 раздела 3

Всего листов раздела 3: 90

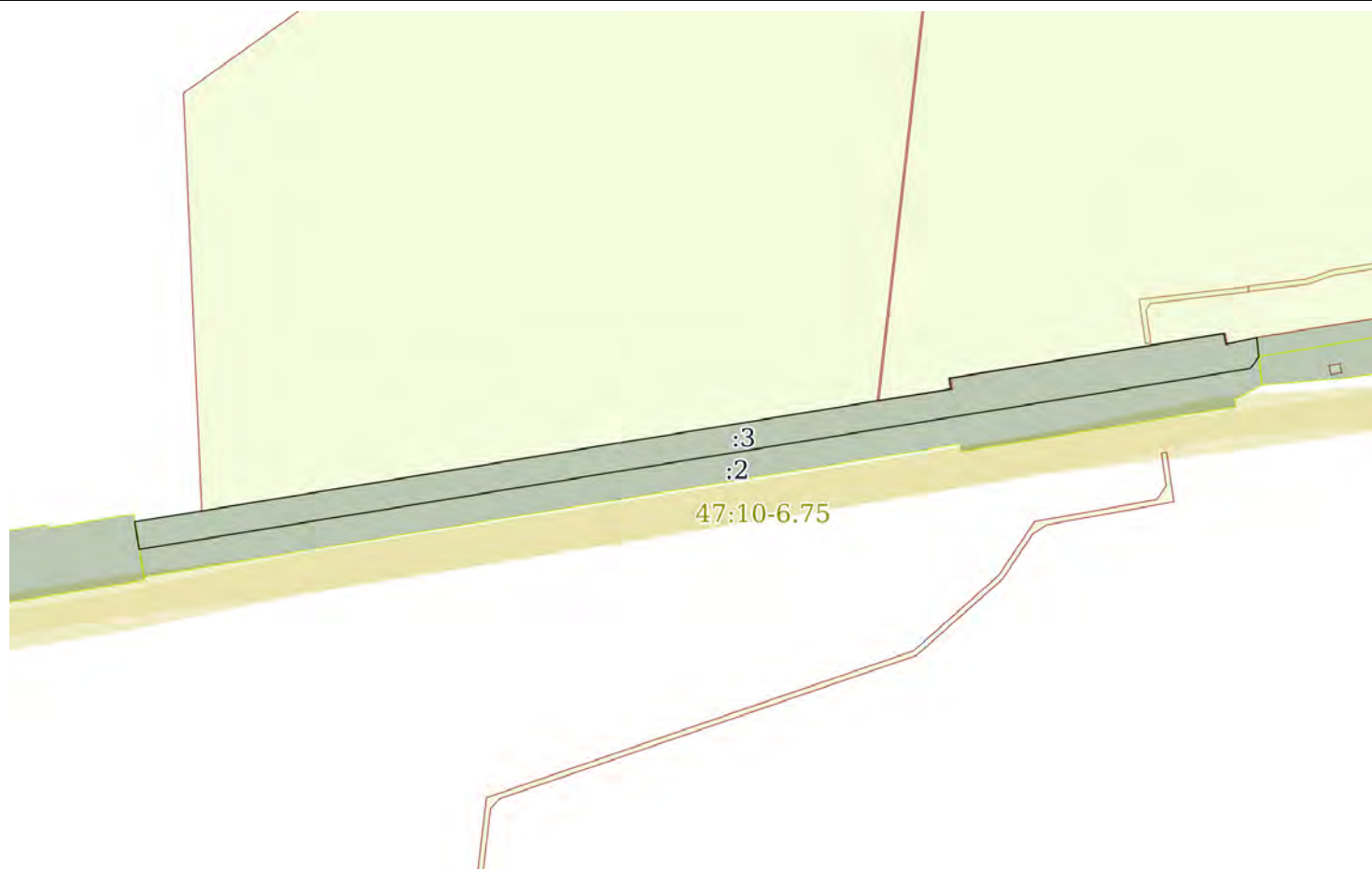
Всего разделов: 8

Всего листов выписки: 470

10.09.2022г. № КУВИ-001/2022-156490171

Кадастровый номер:

47:10:0001001:2(Единое землепользование)



Масштаб 1:8000

Условные обозначения:

полное наименование должности

подпись

инициалы, фамилия

М.П.

Земельный участок  
вид объекта недвижимости

Лист № 5 раздела 3

Всего листов раздела 3: 90

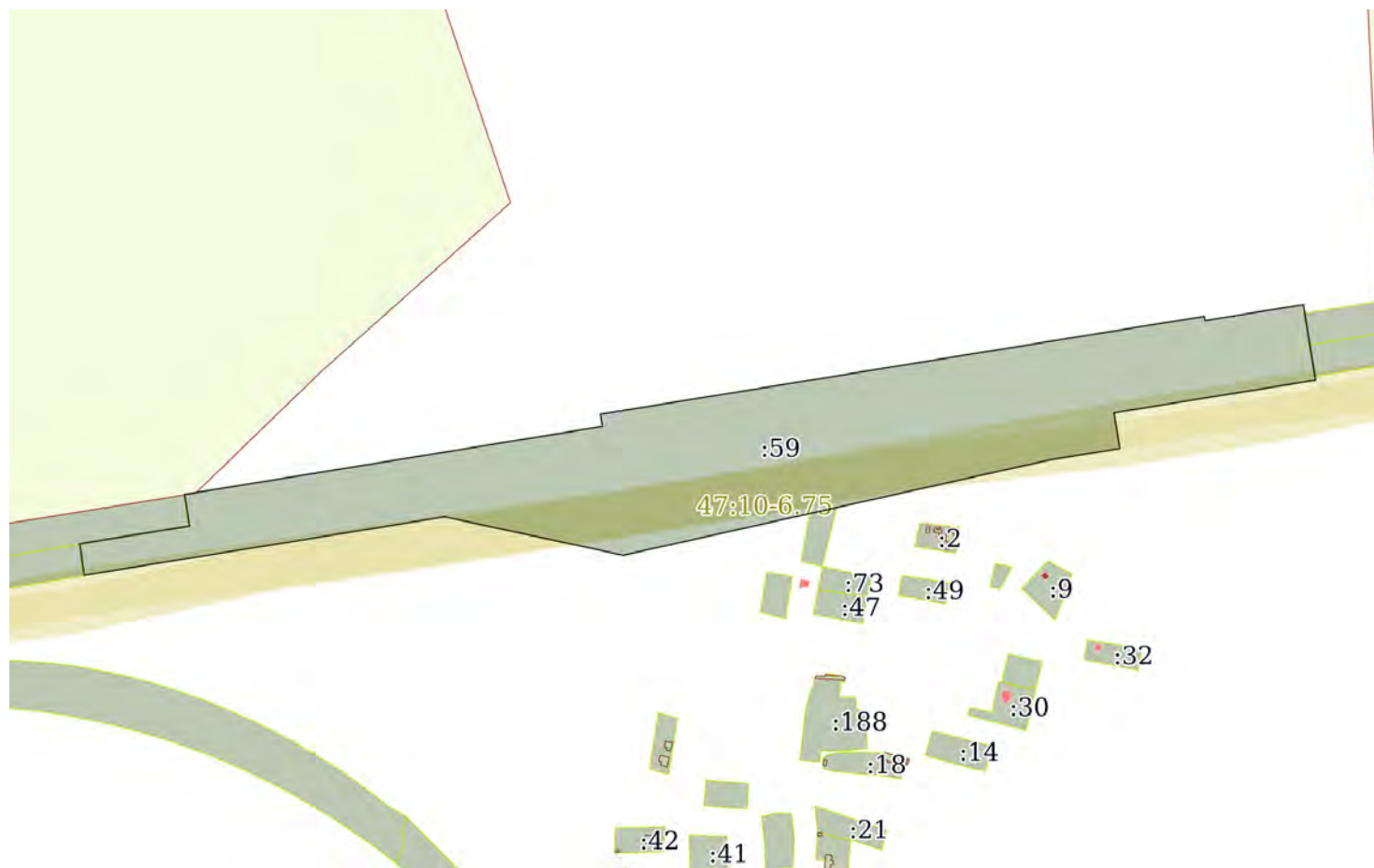
Всего разделов: 8

Всего листов выписки: 470

10.09.2022г. № КУВИ-001/2022-156490171

Кадастровый номер:

47:10:0001001:2(Единое землепользование)



Масштаб 1:7000

Условные обозначения:

полное наименование должности

подпись

инициалы, фамилия

М.П.

Земельный участок

вид объекта недвижимости

Лист № 6 раздела 3

Всего листов раздела 3: 90

Всего разделов: 8

Всего листов выписки: 470

10.09.2022г. № КУВИ-001/2022-156490171

Кадастровый номер:

47:10:0001001:2(Единое землепользование)



Масштаб 1:30000

Условные обозначения:

полное наименование должности

подпись

инициалы, фамилия

М.П.



Земельный участок  
вид объекта недвижимости

Лист № 7 раздела 3

Всего листов раздела 3: 90

Всего разделов: 8

Всего листов выписки: 470

10.09.2022г. № КУВИ-001/2022-156490171

Кадастровый номер:

47:10:0001001:2(Единое землепользование)



Масштаб 1:30000

Условные обозначения:

полное наименование должности

подпись

инициалы, фамилия

М.П.



Земельный участок  
вид объекта недвижимости

Лист № 8 раздела 3

Всего листов раздела 3: 90

Всего разделов: 8

Всего листов выписки: 470

10.09.2022г. № КУВИ-001/2022-156490171

Кадастровый номер:

47:10:0001001:2(Единое землепользование)



Масштаб 1:9000

Условные обозначения:

полное наименование должности

подпись

инициалы, фамилия

М.П.

Земельный участок

вид объекта недвижимости

Лист № 9 раздела 3

Всего листов раздела 3: 90

Всего разделов: 8

Всего листов выписки: 470

10.09.2022г. № КУВИ-001/2022-156490171

Кадастровый номер:

47:10:0001001:2(Единое землепользование)



Масштаб 1:20000000

Условные обозначения:

полное наименование должности

подпись

инициалы, фамилия

М.П.

Земельный участок

вид объекта недвижимости

Лист № 10 раздела 3

Всего листов раздела 3: 90

Всего разделов: 8

Всего листов выписки: 470

10.09.2022г. № КУВИ-001/2022-156490171

Кадастровый номер:

47:10:0001001:2(Единое землепользование)



Масштаб 1:20000

Условные обозначения:

полное наименование должности

подпись

инициалы, фамилия

М.П.

Земельный участок

вид объекта недвижимости

Лист № 11 раздела 3

Всего листов раздела 3: 90

Всего разделов: 8

Всего листов выписки: 470

10.09.2022г. № КУВИ-001/2022-156490171

Кадастровый номер:

47:10:0001001:2(Единое землепользование)



Масштаб 1:20000000

Условные обозначения:

полное наименование должности

подпись

инициалы, фамилия

М.П.

Земельный участок  
вид объекта недвижимости

Лист № 12 раздела 3

Всего листов раздела 3: 90

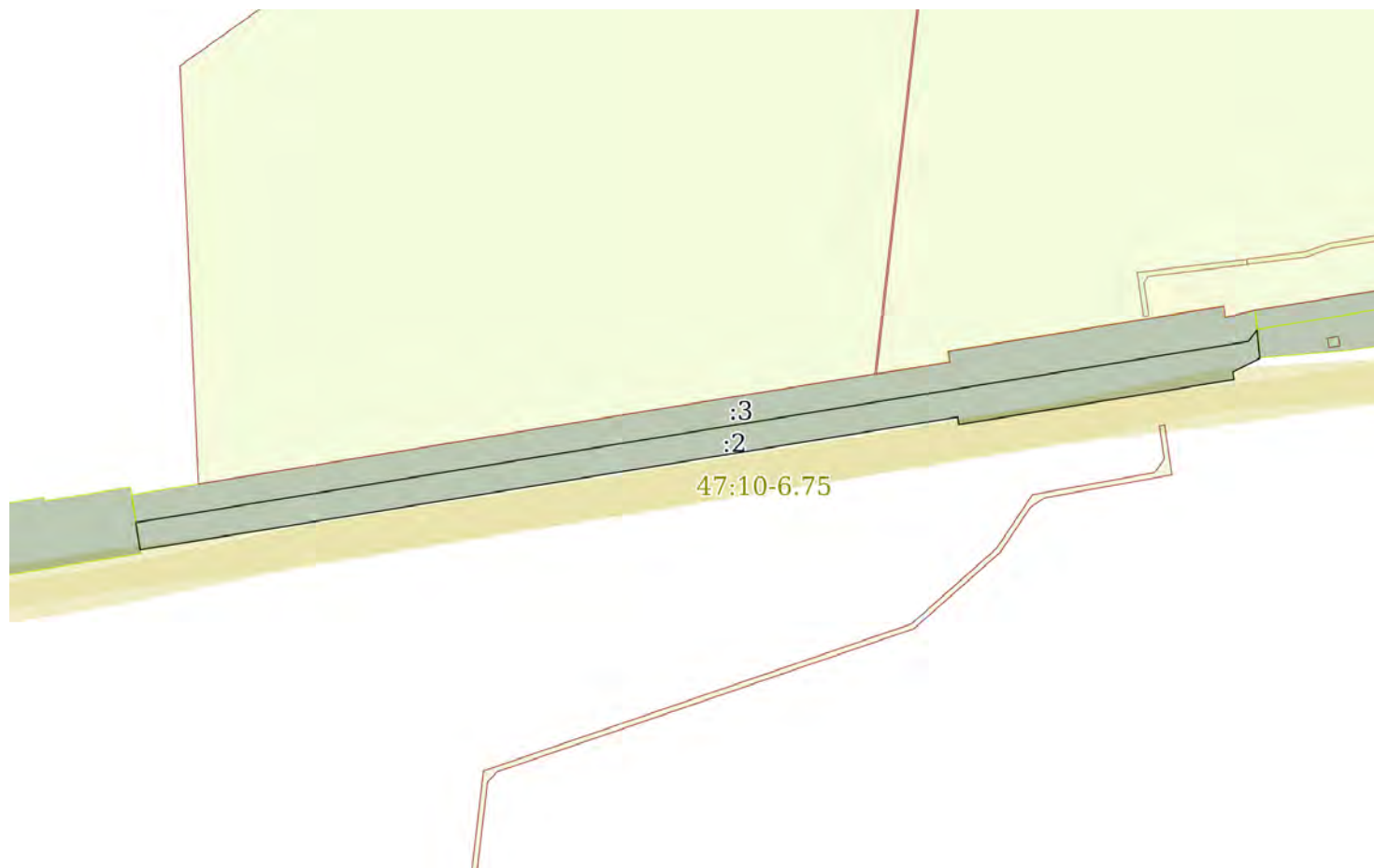
Всего разделов: 8

Всего листов выписки: 470

10.09.2022г. № КУВИ-001/2022-156490171

Кадастровый номер:

47:10:0001001:2(Единое землепользование)



Масштаб 1:8000

Условные обозначения:

полное наименование должности

подпись

инициалы, фамилия

М.П.

Земельный участок  
вид объекта недвижимости

Лист № 13 раздела 3

Всего листов раздела 3: 90

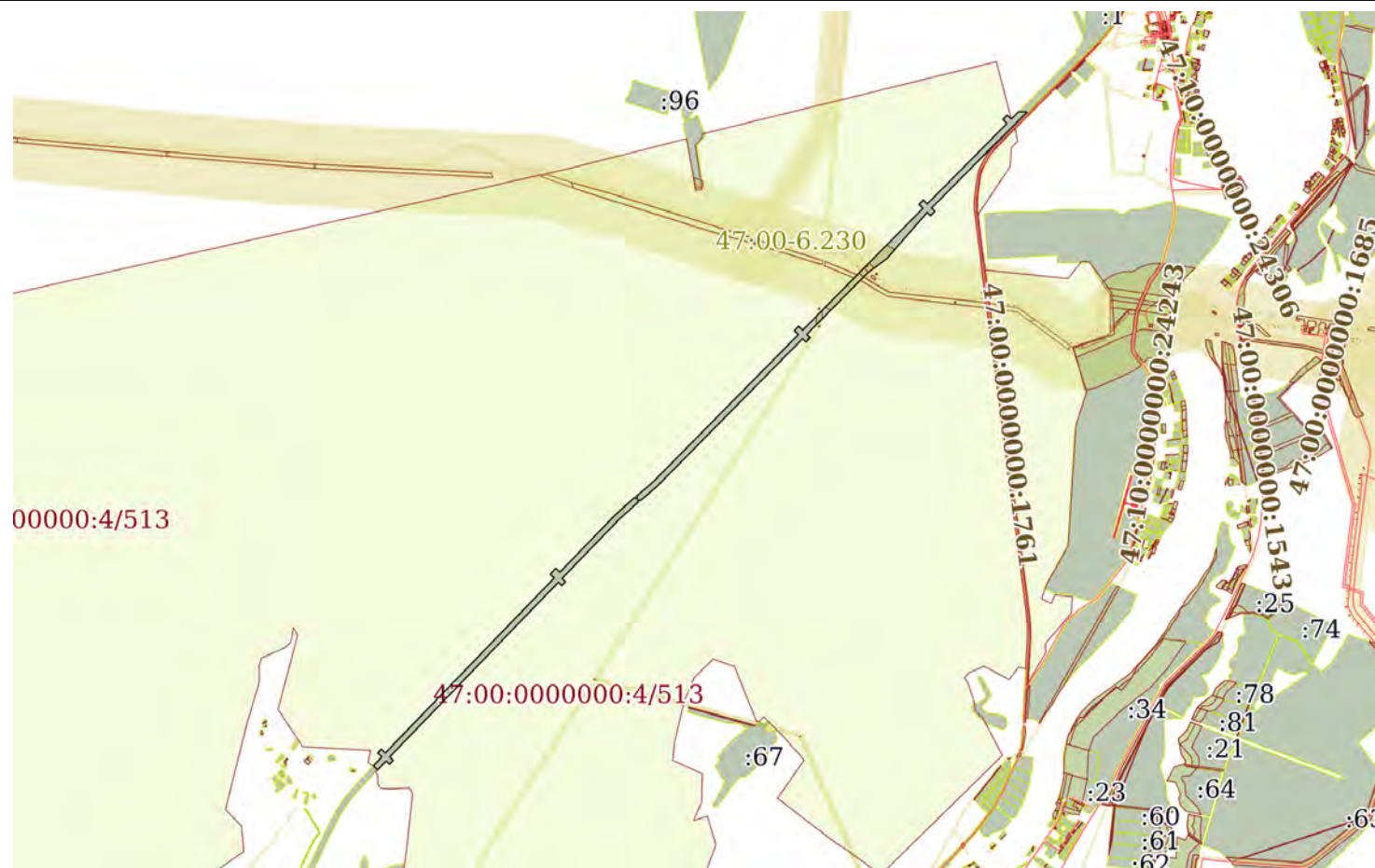
Всего разделов: 8

Всего листов выписки: 470

10.09.2022г. № КУВИ-001/2022-156490171

Кадастровый номер:

47:10:0001001:2(Единое землепользование)



Масштаб 1:50000

Условные обозначения:

полное наименование должности

подпись

инициалы, фамилия

М.П.

Земельный участок  
вид объекта недвижимости

Лист № 14 раздела 3

Всего листов раздела 3: 90


Всего разделов: 8

Всего листов выписки: 470

10.09.2022г. № КУВИ-001/2022-156490171

Кадастровый номер:

47:10:0001001:2(Единое землепользование)



Масштаб 1:30000

Условные обозначения:

полное наименование должности

подпись

инициалы, фамилия

М.П.

Земельный участок

вид объекта недвижимости

Лист № 15 раздела 3

Всего листов раздела 3: 90


Всего разделов: 8

Всего листов выписки: 470

10.09.2022г. № КУВИ-001/2022-156490171

Кадастровый номер:

47:10:0001001:2(Единое землепользование)



Масштаб 1:20000

Условные обозначения:

полное наименование должности

подпись

инициалы, фамилия

М.П.



Земельный участок

вид объекта недвижимости

Лист № 16 раздела 3

Всего листов раздела 3: 90

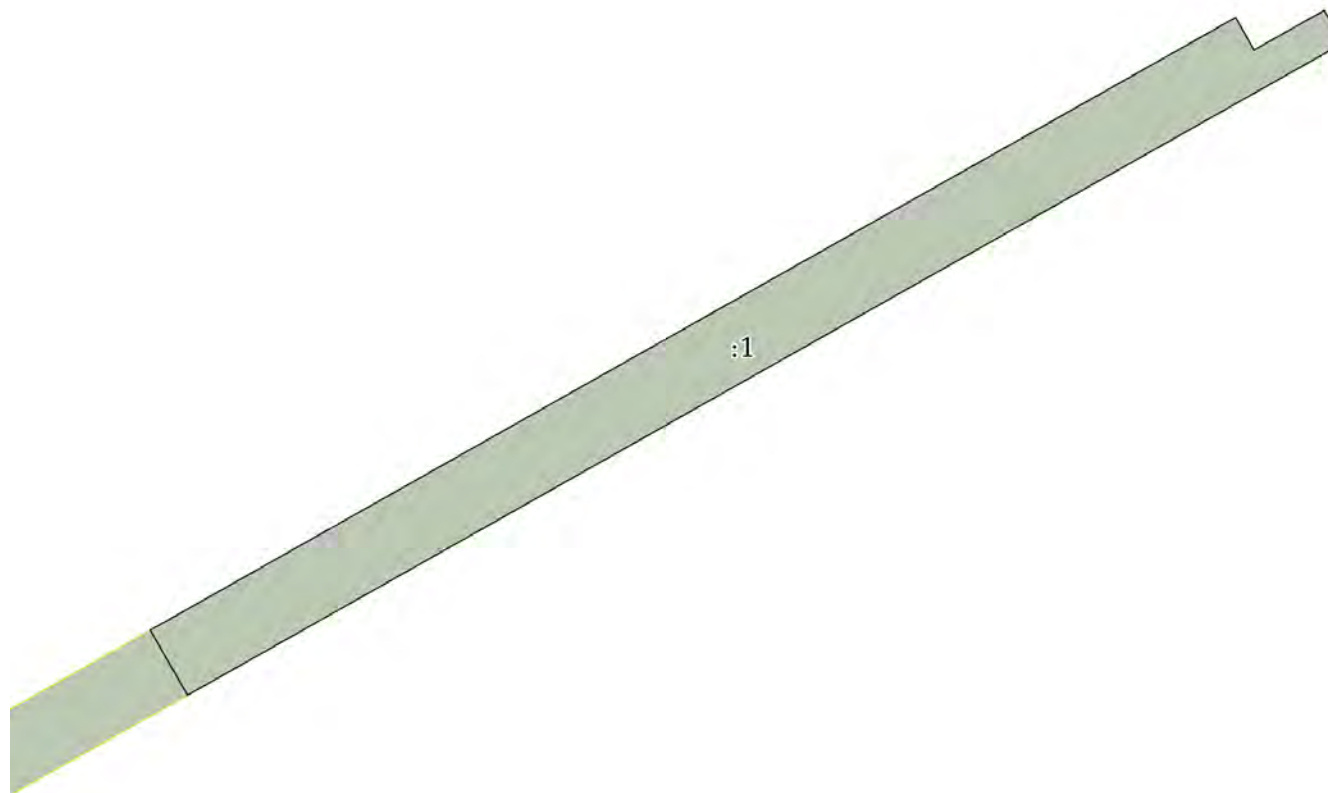
Всего разделов: 8

Всего листов выписки: 470

10.09.2022г. № КУВИ-001/2022-156490171

Кадастровый номер:

47:10:0001001:2(Единое землепользование)



Масштаб 1:6000

Условные обозначения:

полное наименование должности

подпись

инициалы, фамилия

М.П.

Земельный участок  
вид объекта недвижимости

Лист № 17 раздела 3

Всего листов раздела 3: 90

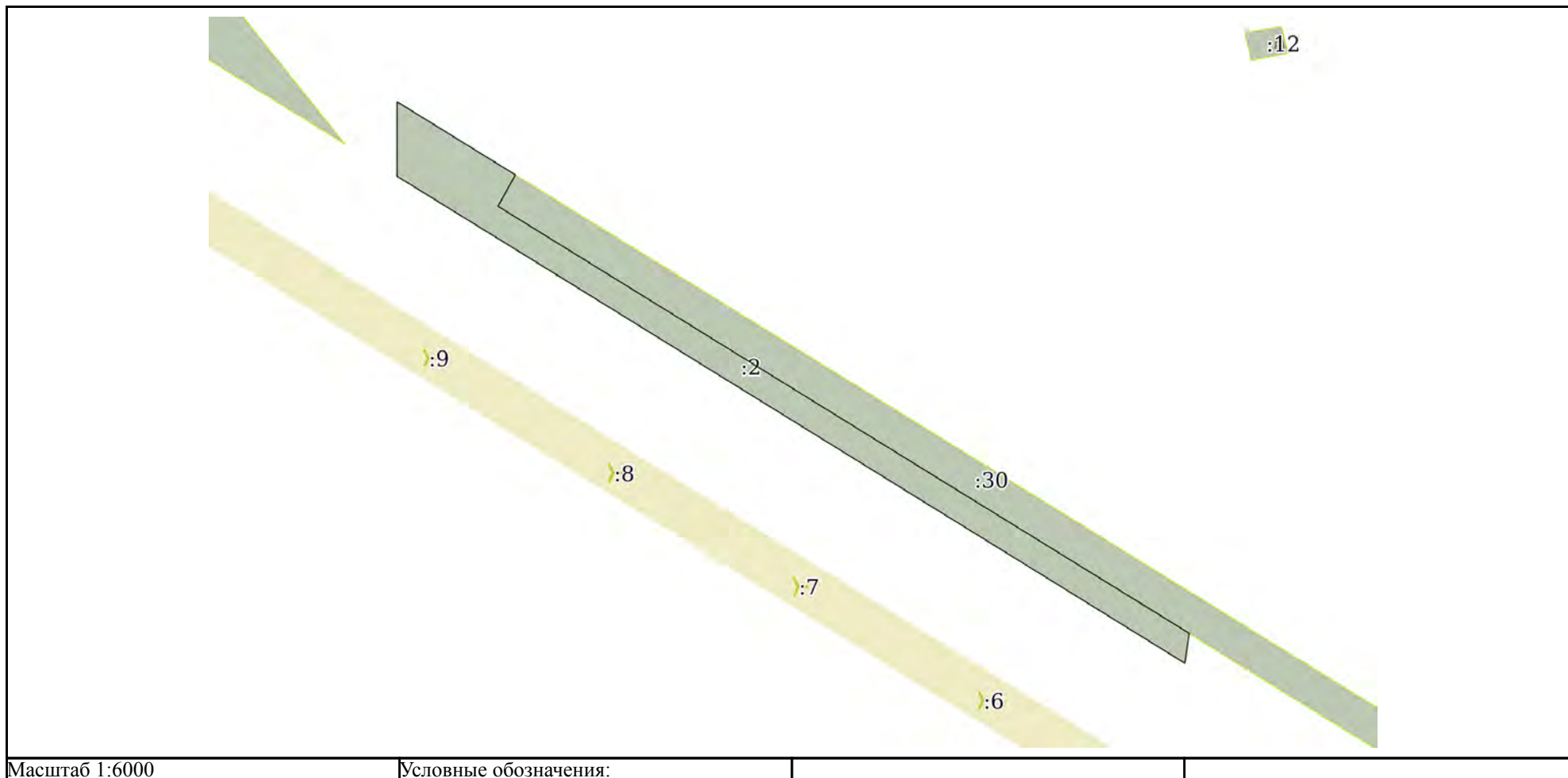
Всего разделов: 8

Всего листов выписки: 470

10.09.2022г. № КУВИ-001/2022-156490171

Кадастровый номер:

47:10:0001001:2(Единое землепользование)



полное наименование должности

подпись

инициалы, фамилия

М.П.

Земельный участок  
вид объекта недвижимости

Лист № 18 раздела 3

Всего листов раздела 3: 90

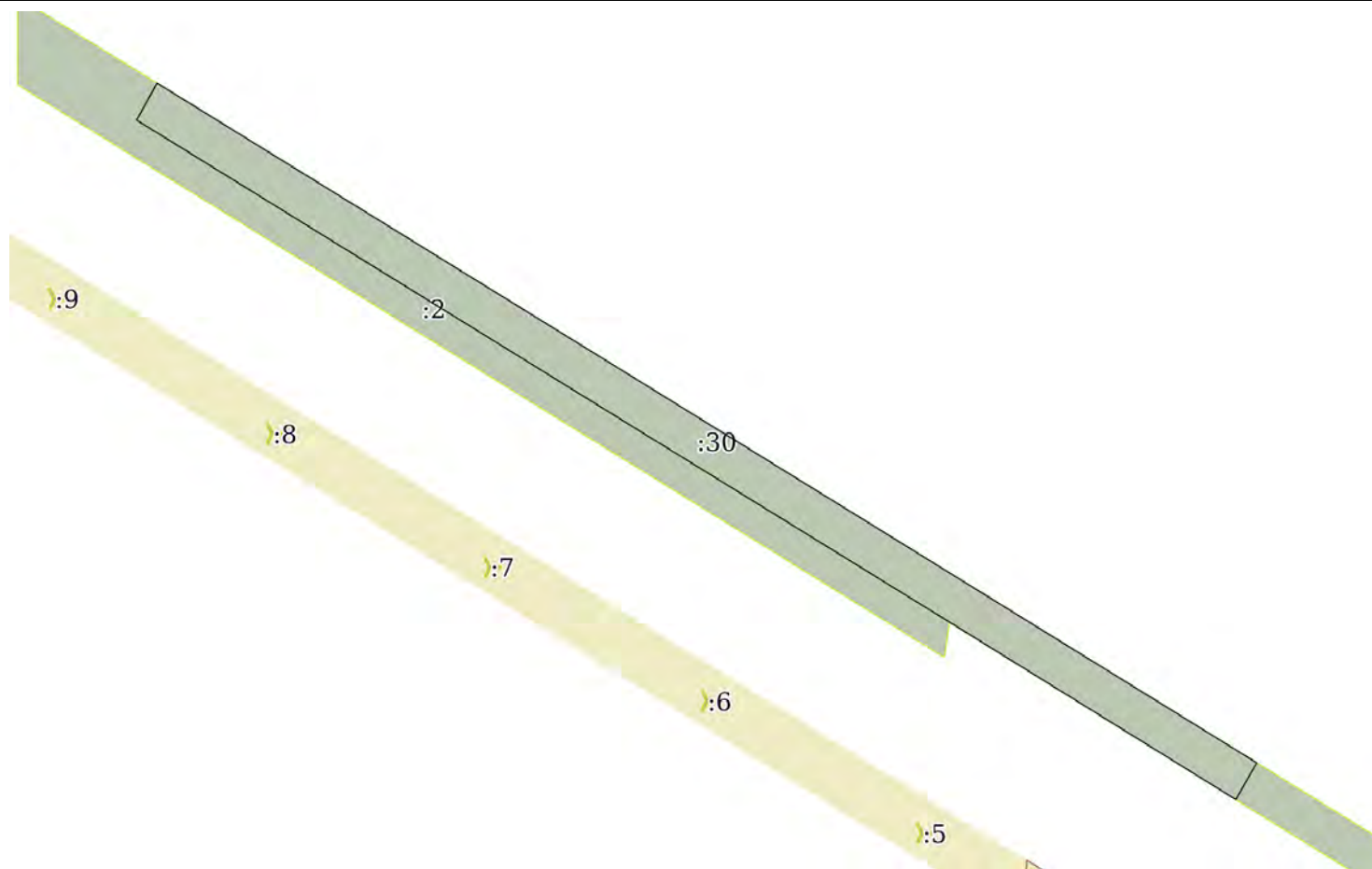
Всего разделов: 8

Всего листов выписки: 470

10.09.2022г. № КУВИ-001/2022-156490171

Кадастровый номер:

47:10:0001001:2(Единое землепользование)



Масштаб 1:6000

Условные обозначения:

полное наименование должности

подпись

инициалы, фамилия

М.П.

Земельный участок

вид объекта недвижимости

Лист № 19 раздела 3

Всего листов раздела 3: 90

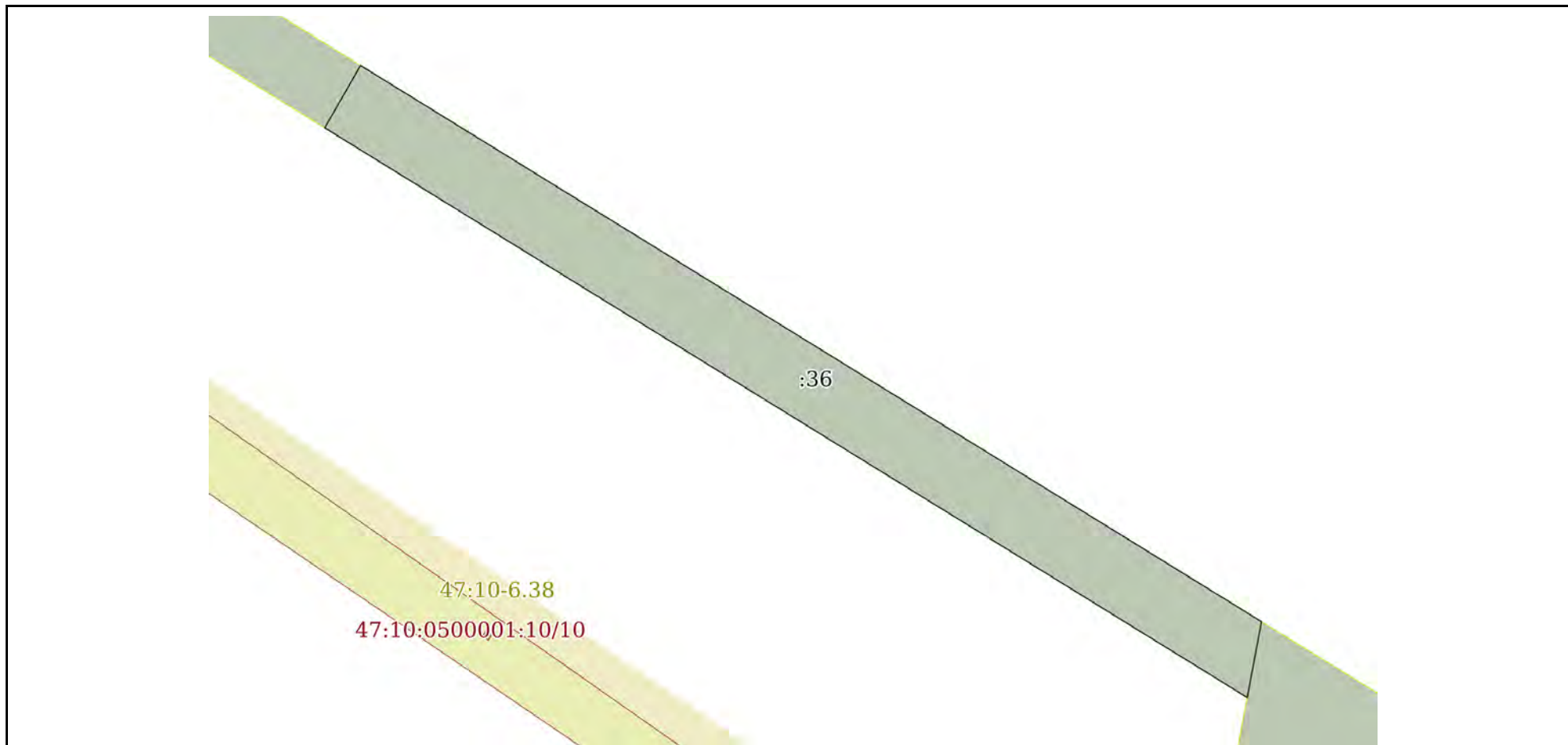
Всего разделов: 8

Всего листов выписки: 470

10.09.2022г. № КУВИ-001/2022-156490171

Кадастровый номер:

47:10:0001001:2(Единое землепользование)



Масштаб 1:3000

Условные обозначения:

полное наименование должности

подпись

инициалы, фамилия

М.П.

Земельный участок

вид объекта недвижимости

Лист № 20 раздела 3

Всего листов раздела 3: 90

Всего разделов: 8

Всего листов выписки: 470

10.09.2022г. № КУВИ-001/2022-156490171

Кадастровый номер:

47:10:0001001:2(Единое землепользование)



Масштаб 1:20000000

Условные обозначения:

полное наименование должности

подпись

инициалы, фамилия

М.П.

Земельный участок

вид объекта недвижимости

Лист № 21 раздела 3

Всего листов раздела 3: 90

Всего разделов: 8

Всего листов выписки: 470

10.09.2022г. № КУВИ-001/2022-156490171

Кадастровый номер:

47:10:0001001:2(Единое землепользование)



Масштаб 1:20000000

Условные обозначения:

полное наименование должности

подпись

инициалы, фамилия

М.П.

Земельный участок

вид объекта недвижимости

Лист № 22 раздела 3

Всего листов раздела 3: 90

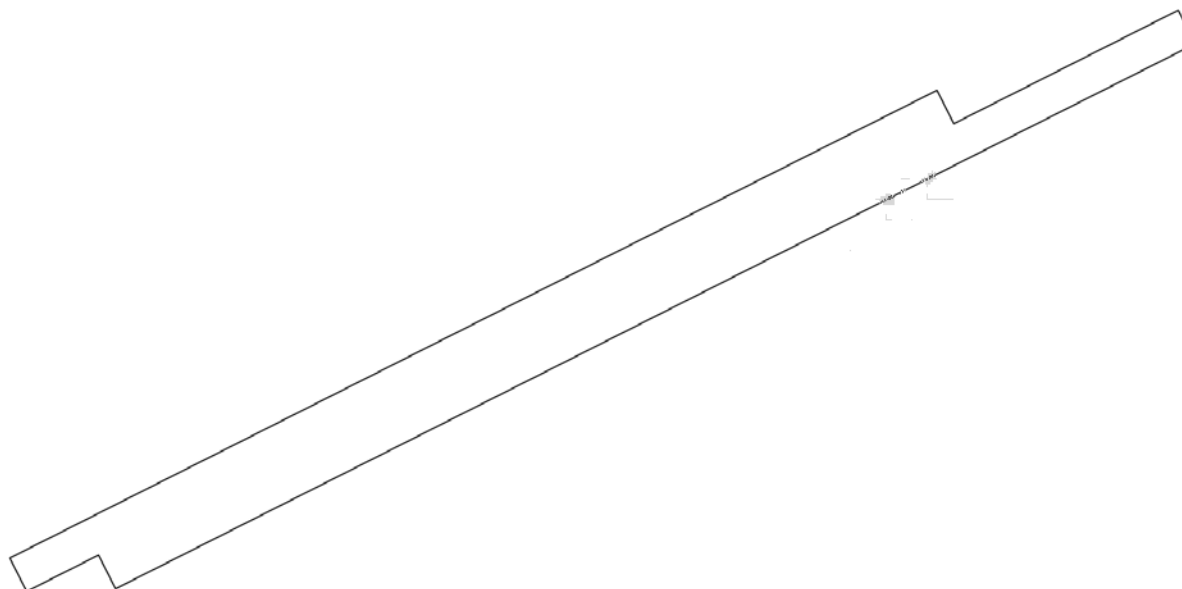
Всего разделов: 8

Всего листов выписки: 470

10.09.2022г. № КУВИ-001/2022-156490171

Кадастровый номер:

47:10:0001001:2(Единое землепользование)



Масштаб 1:6000

Условные обозначения:

полное наименование должности

подпись

инициалы, фамилия

М.П.

Земельный участок

вид объекта недвижимости

Лист № 23 раздела 3

Всего листов раздела 3: 90

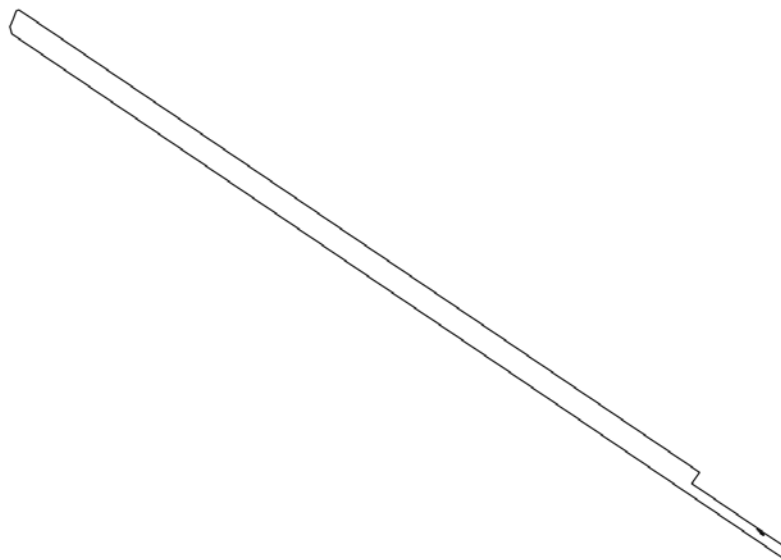
Всего разделов: 8

Всего листов выписки: 470

10.09.2022г. № КУВИ-001/2022-156490171

Кадастровый номер:

47:10:0001001:2(Единое землепользование)



Масштаб 1:20000

Условные обозначения:

полное наименование должности

подпись

инициалы, фамилия

М.П.



Земельный участок

вид объекта недвижимости

Лист № 24 раздела 3

Всего листов раздела 3: 90

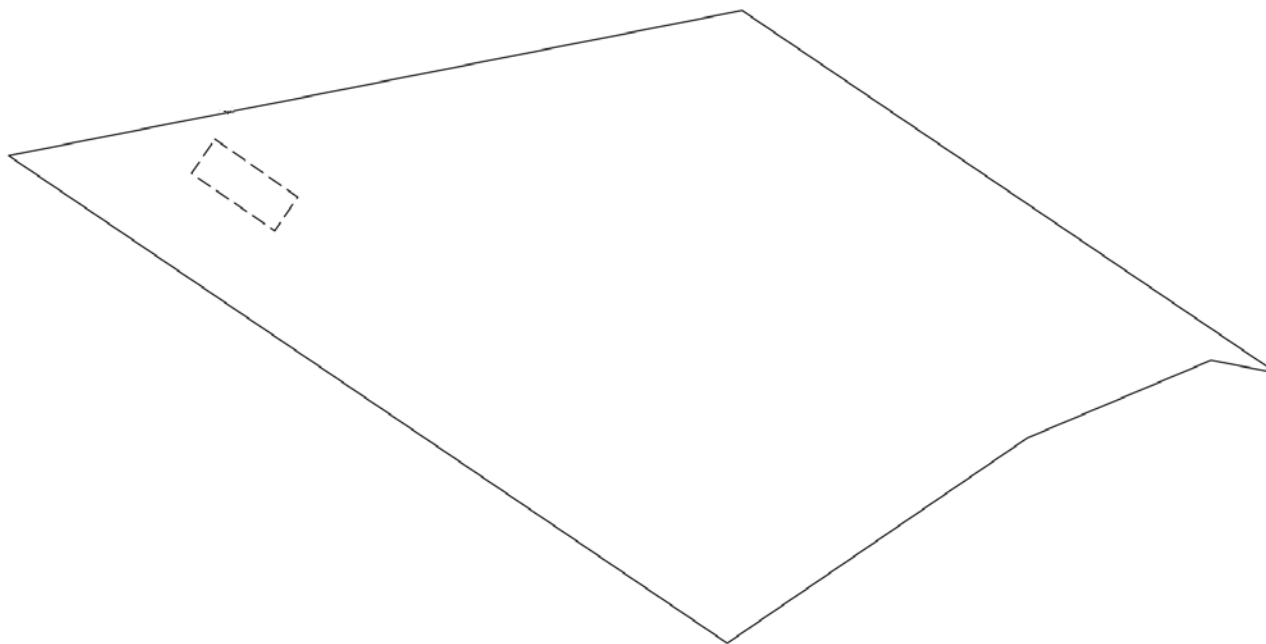
Всего разделов: 8

Всего листов выписки: 470

10.09.2022г. № КУВИ-001/2022-156490171

Кадастровый номер:

47:10:0001001:2(Единое землепользование)



Масштаб 1:900

Условные обозначения:

полное наименование должности

подпись

инициалы, фамилия

М.П.

Земельный участок

вид объекта недвижимости

Лист № 25 раздела 3

Всего листов раздела 3: 90

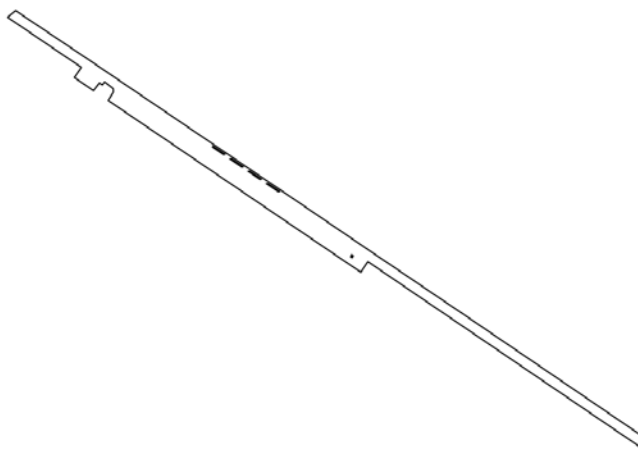
Всего разделов: 8

Всего листов выписки: 470

10.09.2022г. № КУВИ-001/2022-156490171

Кадастровый номер:

47:10:0001001:2(Единое землепользование)



Масштаб 1:20000

Условные обозначения:

полное наименование должности

подпись

инициалы, фамилия

М.П.

Земельный участок

вид объекта недвижимости

Лист № 26 раздела 3

Всего листов раздела 3: 90

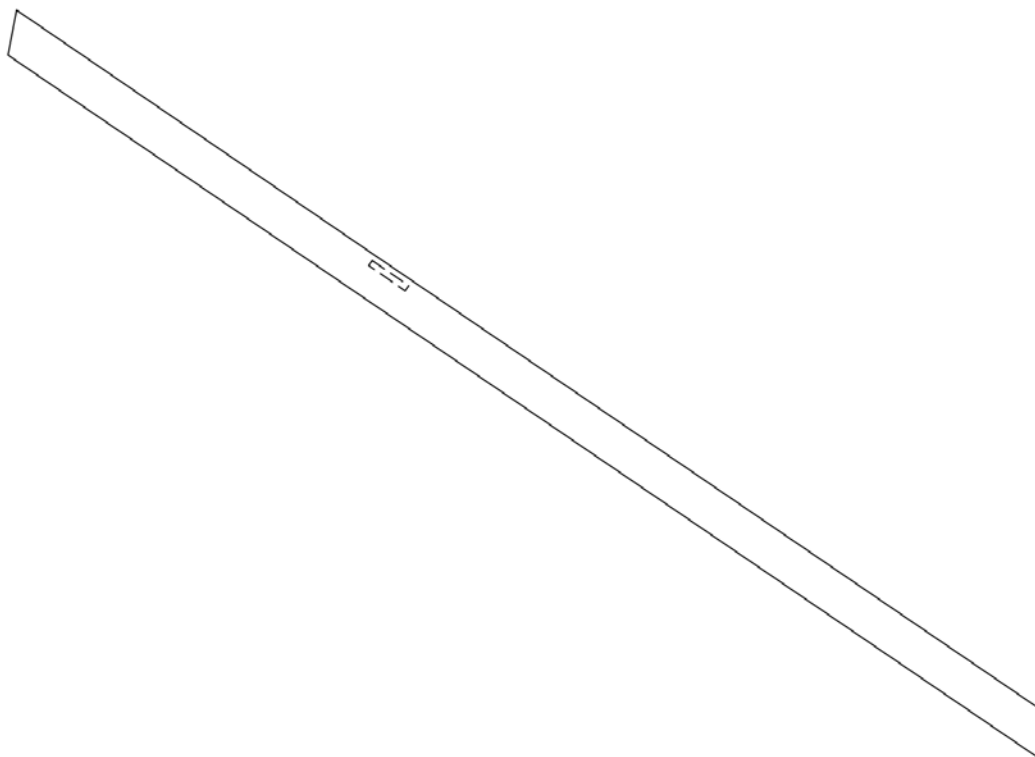
Всего разделов: 8

Всего листов выписки: 470

10.09.2022г. № КУВИ-001/2022-156490171

Кадастровый номер:

47:10:0001001:2(Единое землепользование)



Масштаб 1:5000

Условные обозначения:

полное наименование должности

подпись

инициалы, фамилия

М.П.

Земельный участок  
вид объекта недвижимости

Лист № 27 раздела 3

Всего листов раздела 3: 90

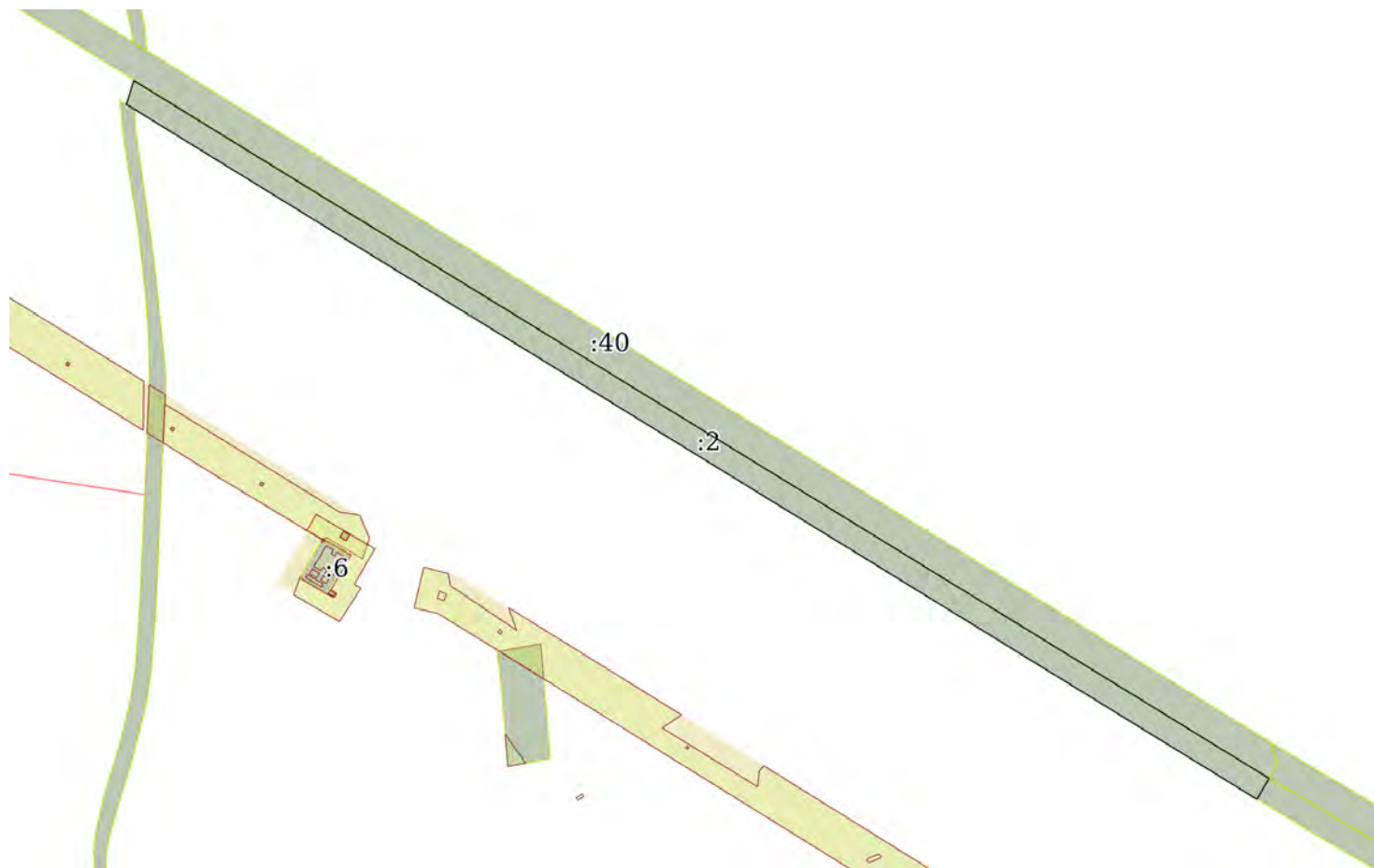
Всего разделов: 8

Всего листов выписки: 470

10.09.2022г. № КУВИ-001/2022-156490171

Кадастровый номер:

47:10:0001001:2(Единое землепользование)



Масштаб 1:8000

Условные обозначения:

полное наименование должности

подпись

инициалы, фамилия

М.П.

Земельный участок

вид объекта недвижимости

Лист № 28 раздела 3

Всего листов раздела 3: 90

Всего разделов: 8

Всего листов выписки: 470

10.09.2022г. № КУВИ-001/2022-156490171

Кадастровый номер:

47:10:0001001:2(Единое землепользование)



Масштаб 1:20000000

Условные обозначения:

полное наименование должности

подпись

инициалы, фамилия

М.П.

Земельный участок

вид объекта недвижимости

Лист № 29 раздела 3

Всего листов раздела 3: 90

Всего разделов: 8

Всего листов выписки: 470

10.09.2022г. № КУВИ-001/2022-156490171

Кадастровый номер:

47:10:0001001:2(Единое землепользование)



Масштаб 1:20000000

Условные обозначения:

полное наименование должности

подпись

инициалы, фамилия

М.П.

Земельный участок

вид объекта недвижимости

Лист № 30 раздела 3

Всего листов раздела 3: 90

Всего разделов: 8

Всего листов выписки: 470

10.09.2022г. № КУВИ-001/2022-156490171

Кадастровый номер:

47:10:0001001:2(Единое землепользование)



Масштаб 1:20000000

Условные обозначения:

полное наименование должности

подпись

инициалы, фамилия

М.П.

Земельный участок

вид объекта недвижимости

Лист № 31 раздела 3

Всего листов раздела 3: 90

Всего разделов: 8

Всего листов выписки: 470

10.09.2022г. № КУВИ-001/2022-156490171

Кадастровый номер:

47:10:0001001:2(Единое землепользование)



Масштаб 1:8000

Условные обозначения:

полное наименование должности

подпись

инициалы, фамилия

М.П.



Земельный участок  
вид объекта недвижимости

Лист № 32 раздела 3

Всего листов раздела 3: 90

Всего разделов: 8

Всего листов выписки: 470

10.09.2022г. № КУВИ-001/2022-156490171

Кадастровый номер:

47:10:0001001:2(Единое землепользование)



Масштаб 1:30000

Условные обозначения:

полное наименование должности

подпись

инициалы, фамилия

М.П.

Земельный участок  
вид объекта недвижимости

Лист № 33 раздела 3

Всего листов раздела 3: 90

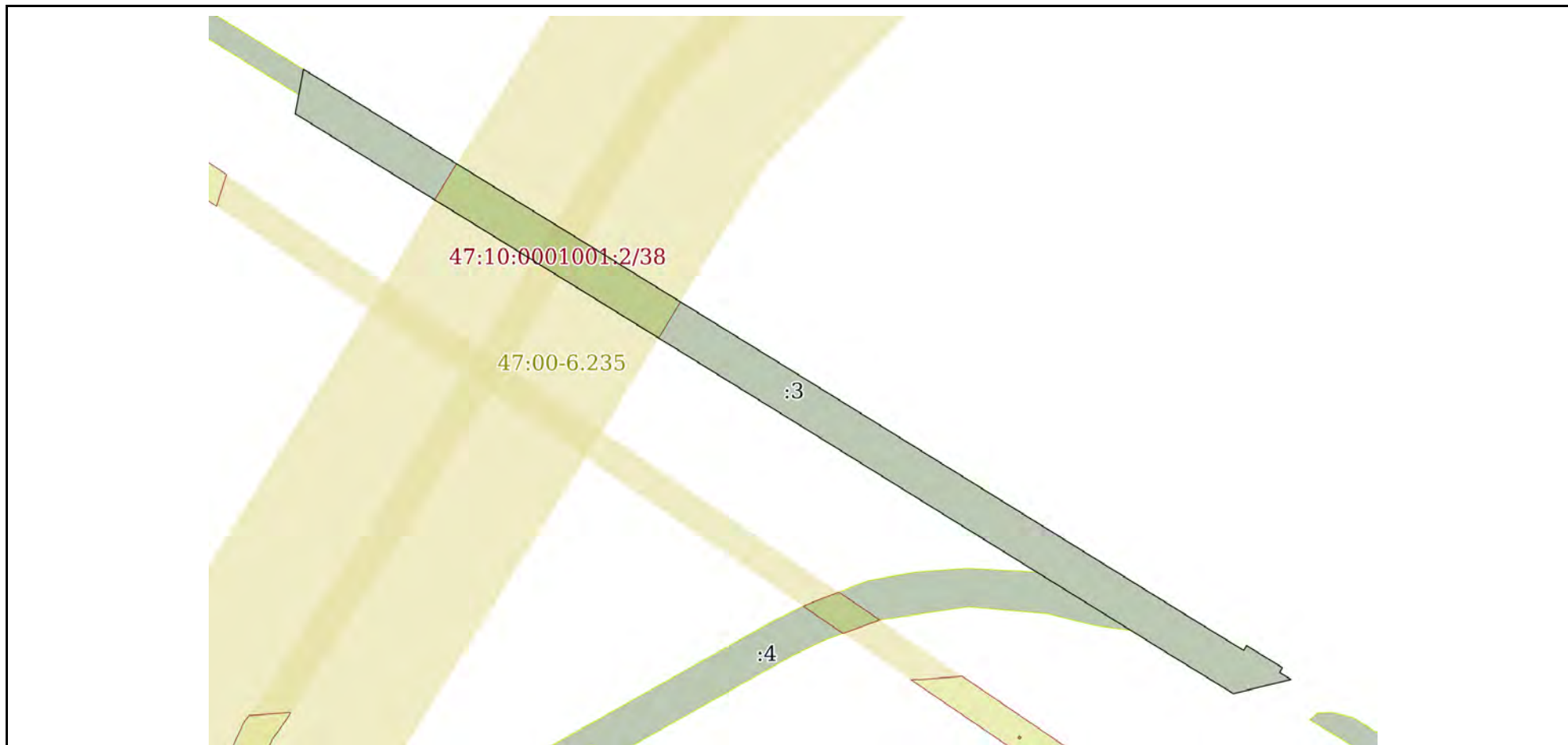
Всего разделов: 8

Всего листов выписки: 470

10.09.2022г. № КУВИ-001/2022-156490171

Кадастровый номер:

47:10:0001001:2(Единое землепользование)



Масштаб 1:9000

Условные обозначения:

полное наименование должности	подпись	инициалы, фамилия
-------------------------------	---------	-------------------

М.П.

Земельный участок  
вид объекта недвижимости

Лист № 34 раздела 3

Всего листов раздела 3: 90

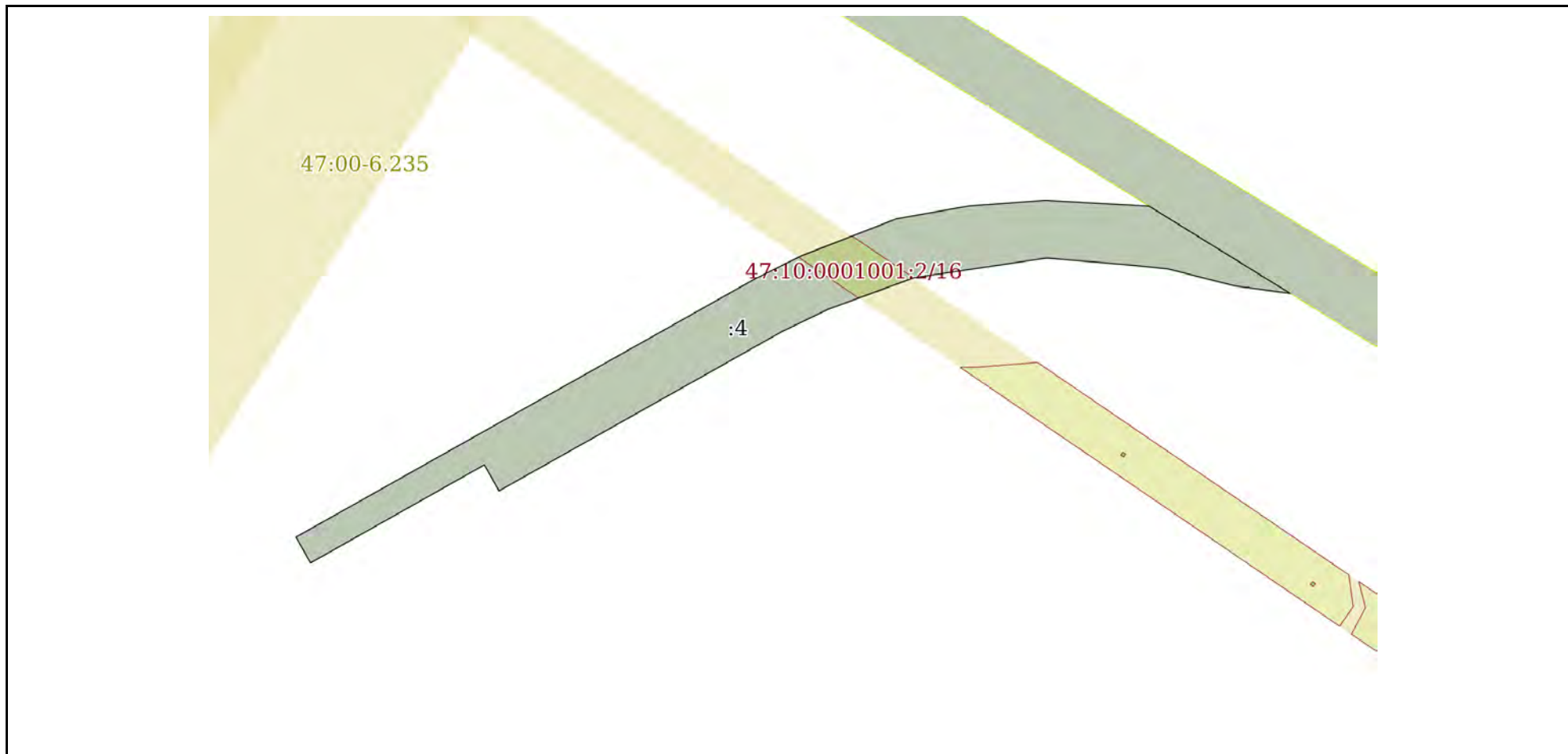
Всего разделов: 8

Всего листов выписки: 470

10.09.2022г. № КУВИ-001/2022-156490171

Кадастровый номер:

47:10:0001001:2(Единое землепользование)



Масштаб 1:6000

Условные обозначения:

полное наименование должности	подпись	инициалы, фамилия
-------------------------------	---------	-------------------

М.П.

Земельный участок  
вид объекта недвижимости

Лист № 35 раздела 3

Всего листов раздела 3: 90


Всего разделов: 8

Всего листов выписки: 470

10.09.2022г. № КУВИ-001/2022-156490171

Кадастровый номер:

47:10:0001001:2(Единое землепользование)



Масштаб 1:3000

Условные обозначения:

полное наименование должности

подпись

инициалы, фамилия

М.П.

Земельный участок

вид объекта недвижимости

Лист № 36 раздела 3

Всего листов раздела 3: 90

Всего разделов: 8

Всего листов выписки: 470

10.09.2022г. № КУВИ-001/2022-156490171

Кадастровый номер:

47:10:0001001:2(Единое землепользование)



Масштаб 1:20000000

Условные обозначения:

полное наименование должности

подпись

инициалы, фамилия

М.П.

Земельный участок

вид объекта недвижимости

Лист № 37 раздела 3

Всего листов раздела 3: 90

Всего разделов: 8

Всего листов выписки: 470

10.09.2022г. № КУВИ-001/2022-156490171

Кадастровый номер:

47:10:0001001:2(Единое землепользование)



Масштаб 1:20000000

Условные обозначения:

полное наименование должности

подпись

инициалы, фамилия

М.П.

Земельный участок  
вид объекта недвижимости

Лист № 38 раздела 3

Всего листов раздела 3: 90

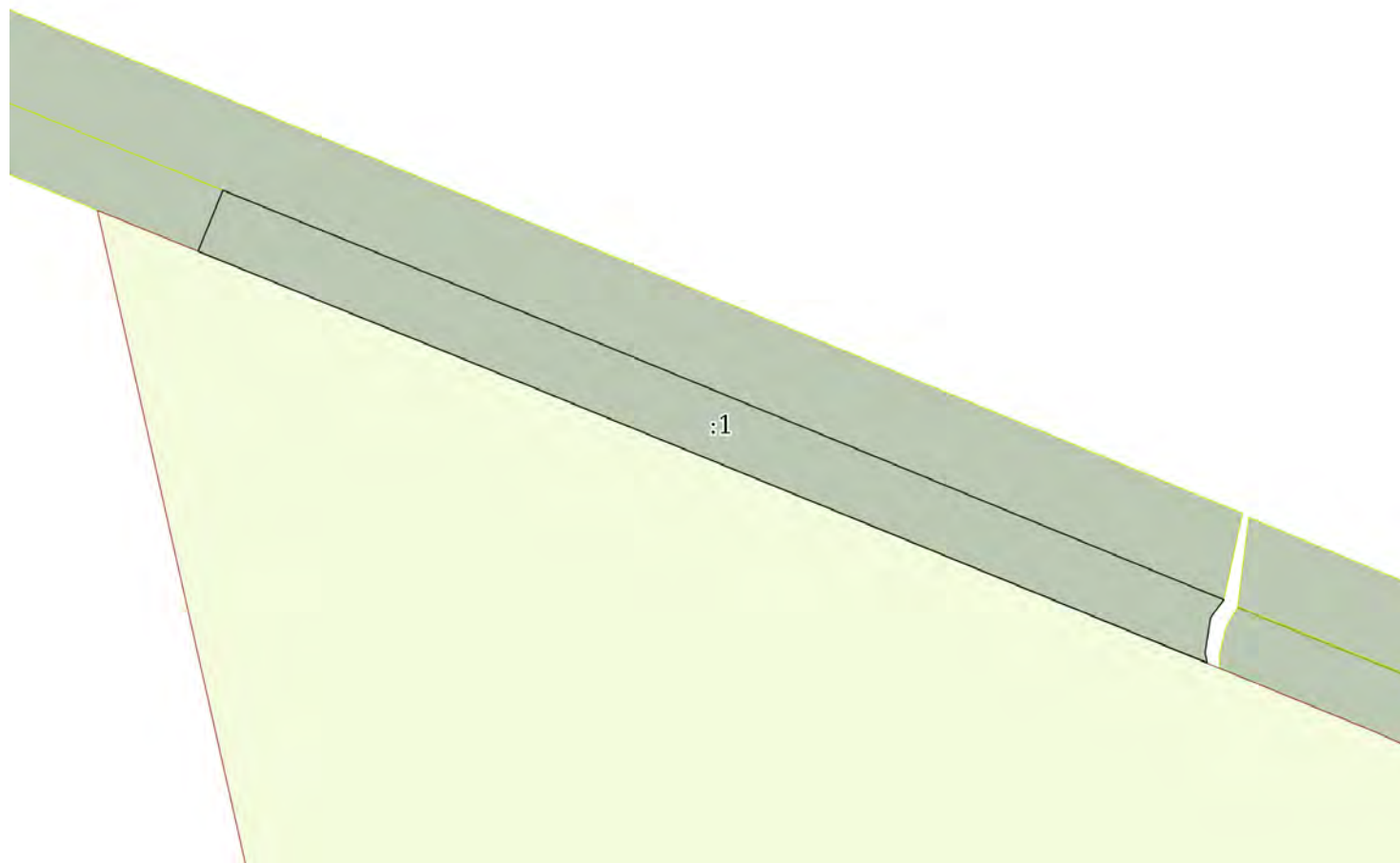
Всего разделов: 8

Всего листов выписки: 470

10.09.2022г. № КУВИ-001/2022-156490171

Кадастровый номер:

47:10:0001001:2(Единое землепользование)



Масштаб 1:3000

Условные обозначения:

полное наименование должности

подпись

инициалы, фамилия

М.П.

Земельный участок

вид объекта недвижимости

Лист № 39 раздела 3

Всего листов раздела 3: 90

Всего разделов: 8

Всего листов выписки: 470

10.09.2022г. № КУВИ-001/2022-156490171

Кадастровый номер:

47:10:0001001:2(Единое землепользование)



Масштаб 1:20000000

Условные обозначения:


полное наименование должности

подпись

инициалы, фамилия

М.П.



Земельный участок			
вид объекта недвижимости			
Лист № 40 раздела 3	Всего листов раздела 3: 90	Всего разделов: 8	Всего листов выписки: 470
10.09.2022г. № КУВИ-001/2022-156490171			
Кадастровый номер:		47:10:0001001:2(Единое землепользование)	
			
Масштаб 1:20000000	Условные обозначения:		

полное наименование должности	подпись	инициалы, фамилия
-------------------------------	---------	-------------------

М.П.

Земельный участок

вид объекта недвижимости

Лист № 41 раздела 3

Всего листов раздела 3: 90

Всего разделов: 8

Всего листов выписки: 470

10.09.2022г. № КУВИ-001/2022-156490171

Кадастровый номер:

47:10:0001001:2(Единое землепользование)



Масштаб 1:20000000

Условные обозначения:

полное наименование должности

подпись

инициалы, фамилия

М.П.

Земельный участок  
вид объекта недвижимости

Лист № 42 раздела 3

Всего листов раздела 3: 90

Всего разделов: 8

Всего листов выписки: 470

10.09.2022г. № КУВИ-001/2022-156490171

Кадастровый номер:

47:10:0001001:2(Единое землепользование)



Масштаб 1:20000

Условные обозначения:

полное наименование должности

подпись

инициалы, фамилия

М.П.

Земельный участок

вид объекта недвижимости

Лист № 43 раздела 3

Всего листов раздела 3: 90

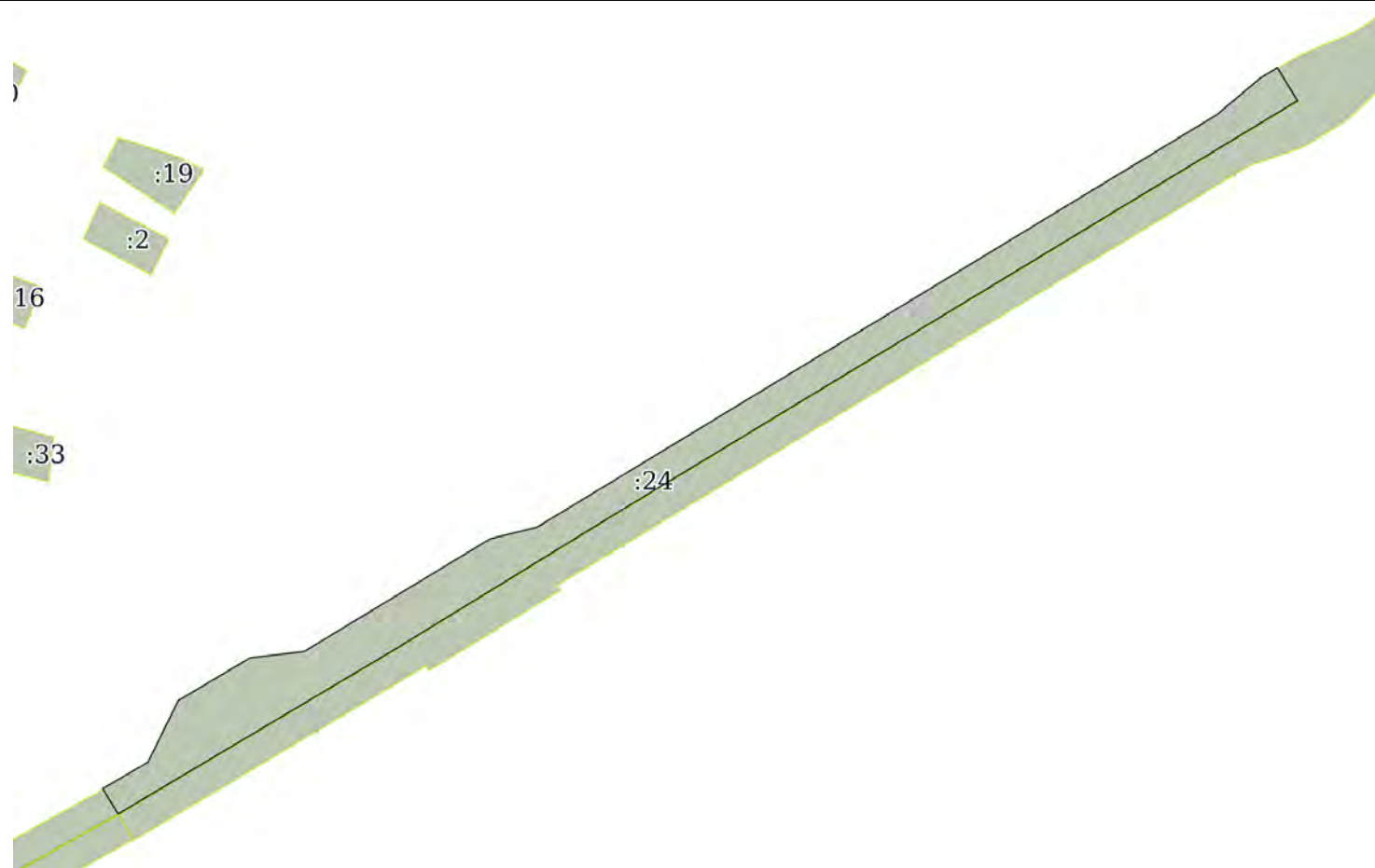
Всего разделов: 8

Всего листов выписки: 470

10.09.2022г. № КУВИ-001/2022-156490171

Кадастровый номер:

47:10:0001001:2(Единое землепользование)



Масштаб 1:5000

Условные обозначения:

полное наименование должности

подпись

инициалы, фамилия

М.П.

Земельный участок  
вид объекта недвижимости

Лист № 44 раздела 3

Всего листов раздела 3: 90

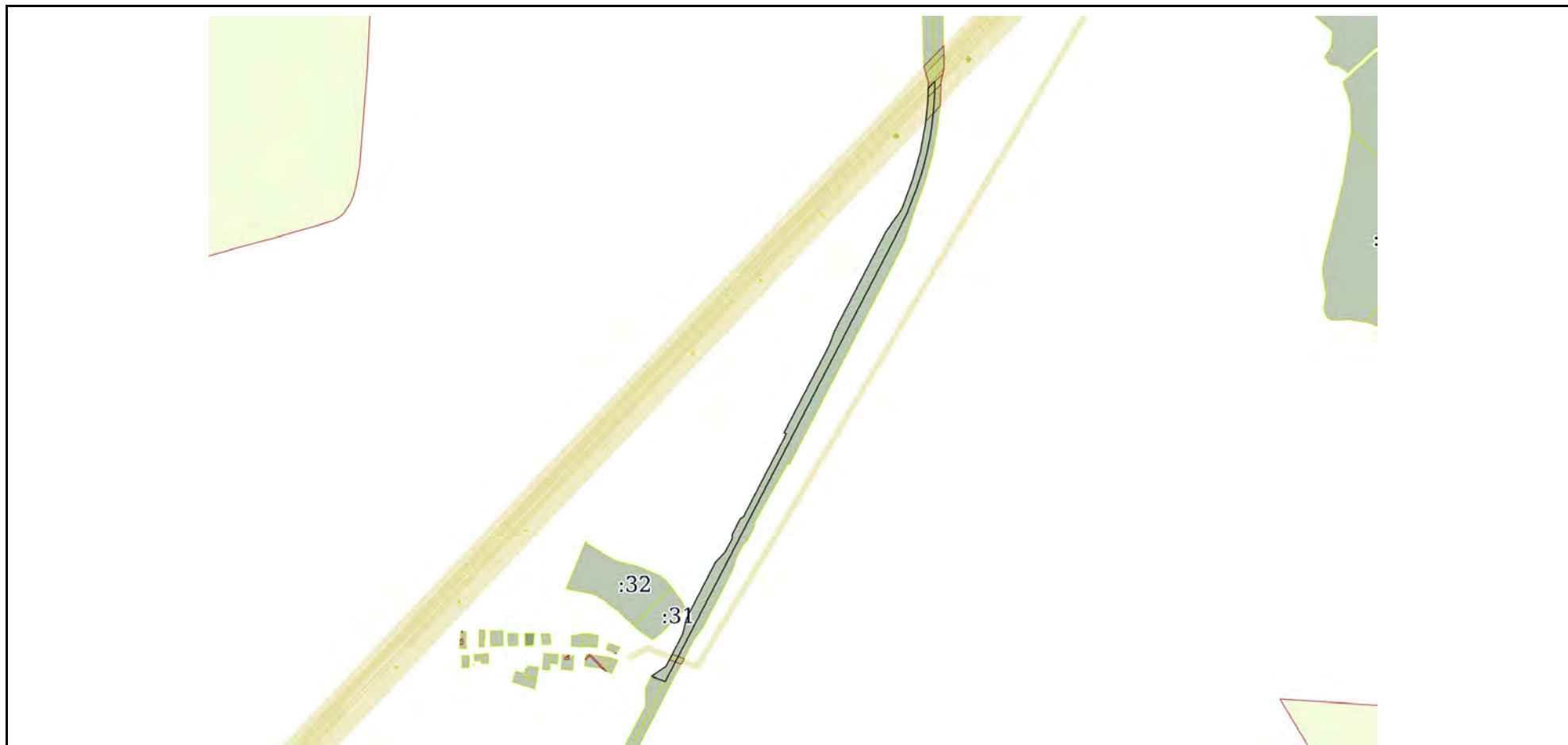
Всего разделов: 8

Всего листов выписки: 470

10.09.2022г. № КУВИ-001/2022-156490171

Кадастровый номер:

47:10:0001001:2(Единое землепользование)



Масштаб 1:20000

Условные обозначения:

полное наименование должности	подпись	инициалы, фамилия
-------------------------------	---------	-------------------

М.П.

Земельный участок

вид объекта недвижимости

Лист № 45 раздела 3

Всего листов раздела 3: 90

Всего разделов: 8

Всего листов выписки: 470

10.09.2022г. № КУВИ-001/2022-156490171

Кадастровый номер:

47:10:0001001:2(Единое землепользование)



Масштаб 1:20000000

Условные обозначения:

полное наименование должности

подпись

инициалы, фамилия

М.П.

Земельный участок

вид объекта недвижимости

Лист № 46 раздела 3

Всего листов раздела 3: 90

Всего разделов: 8

Всего листов выписки: 470

10.09.2022г. № КУВИ-001/2022-156490171

Кадастровый номер:

47:10:0001001:2(Единое землепользование)



Масштаб 1:20000000

Условные обозначения:

полное наименование должности

подпись

инициалы, фамилия

М.П.

Земельный участок

вид объекта недвижимости

Лист № 47 раздела 3

Всего листов раздела 3: 90

Всего разделов: 8

Всего листов выписки: 470

10.09.2022г. № КУВИ-001/2022-156490171

Кадастровый номер:

47:10:0001001:2(Единое землепользование)



Масштаб 1:20000000

Условные обозначения:

полное наименование должности

подпись

инициалы, фамилия

М.П.



Земельный участок  
вид объекта недвижимости

Лист № 48 раздела 3

Всего листов раздела 3: 90

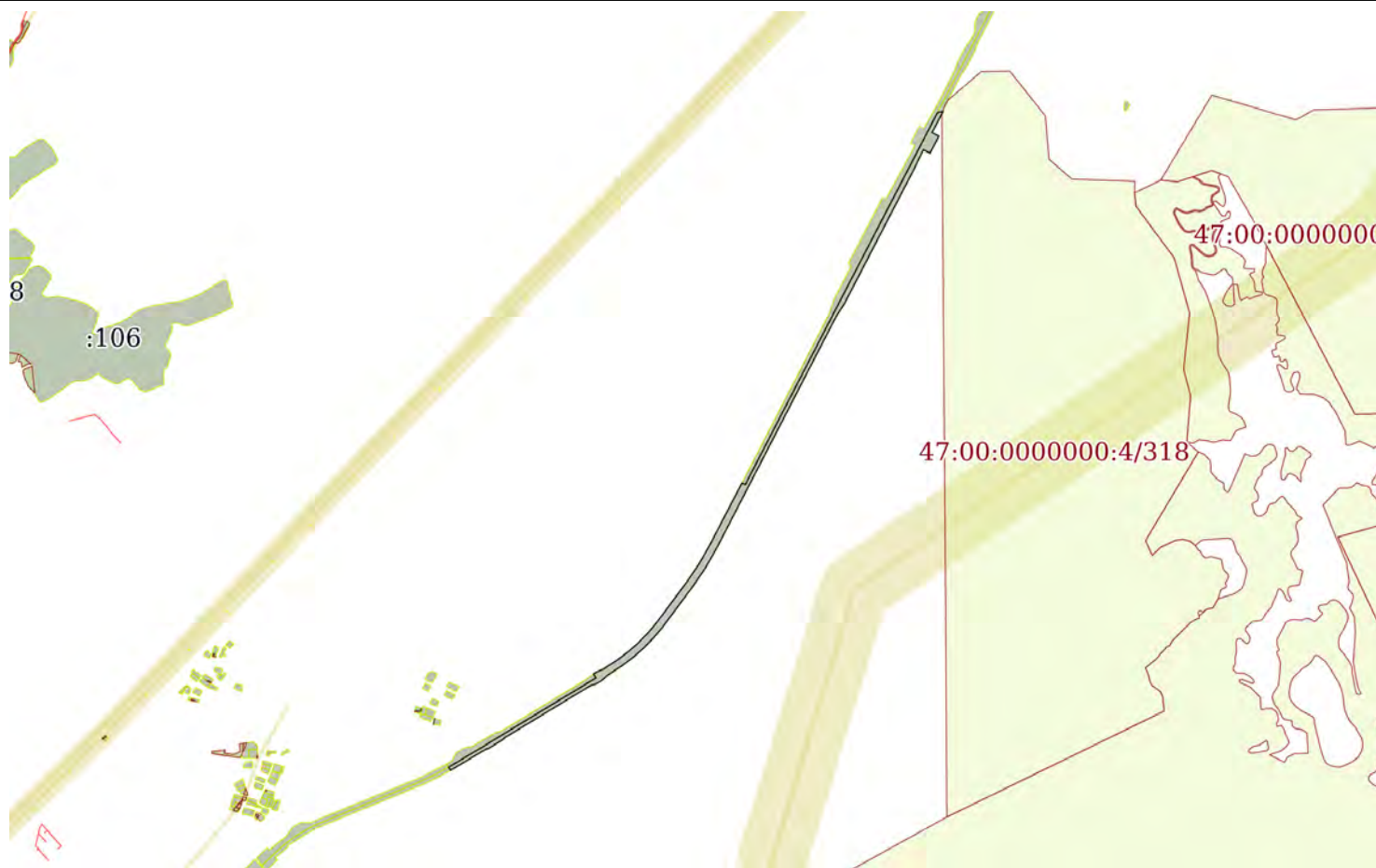
Всего разделов: 8

Всего листов выписки: 470

10.09.2022г. № КУВИ-001/2022-156490171

Кадастровый номер:

47:10:0001001:2(Единое землепользование)



Масштаб 1:40000

Условные обозначения:

полное наименование должности

подпись

инициалы, фамилия

М.П.

Земельный участок  
вид объекта недвижимости

Лист № 49 раздела 3

Всего листов раздела 3: 90

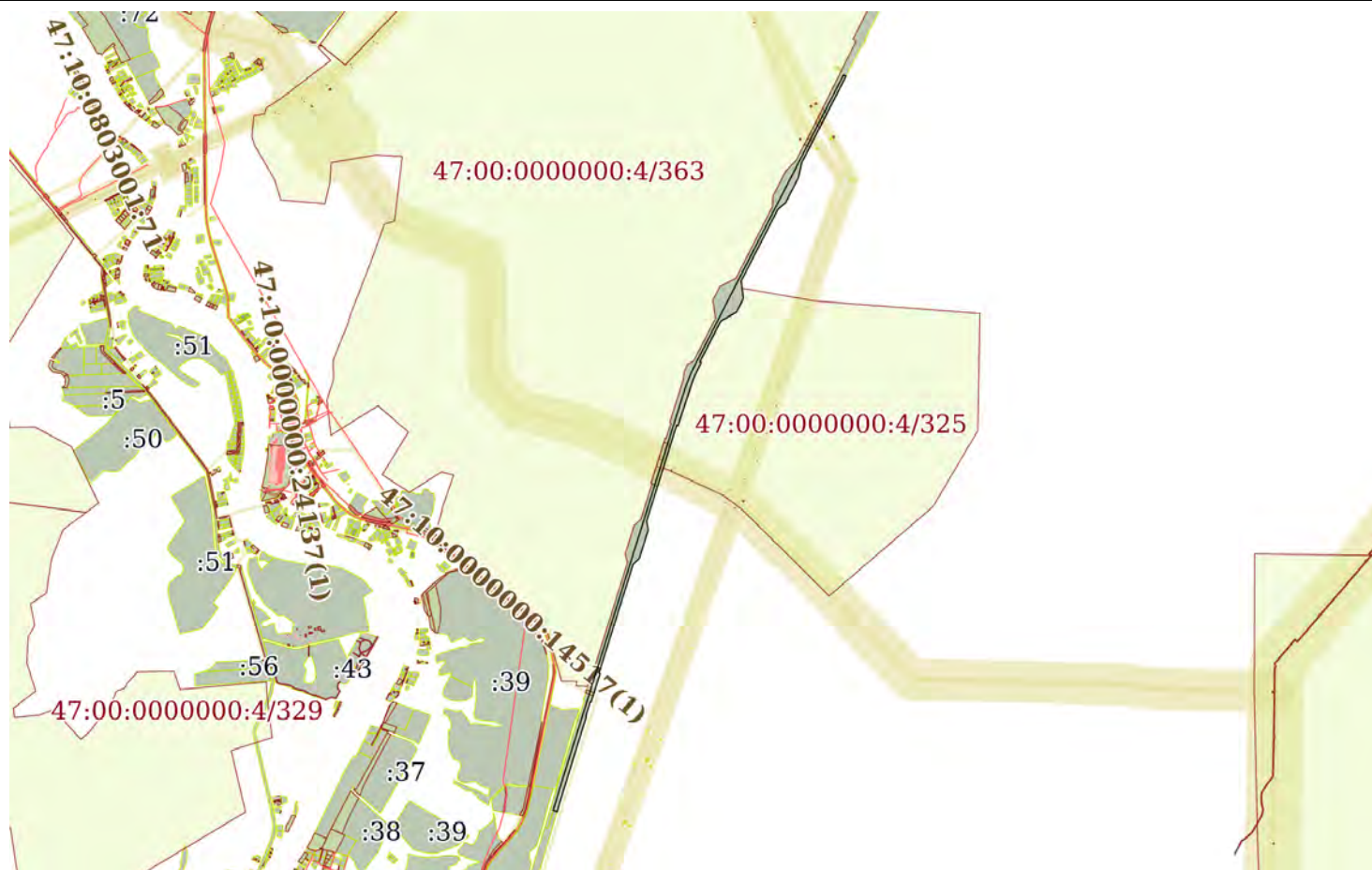
Всего разделов: 8

Всего листов выписки: 470

10.09.2022г. № КУВИ-001/2022-156490171

Кадастровый номер:

47:10:0001001:2(Единое землепользование)



Масштаб 1:50000

Условные обозначения:

полное наименование должности

подпись

инициалы, фамилия

М.П.

Земельный участок  
вид объекта недвижимости

Лист № 50 раздела 3

Всего листов раздела 3: 90

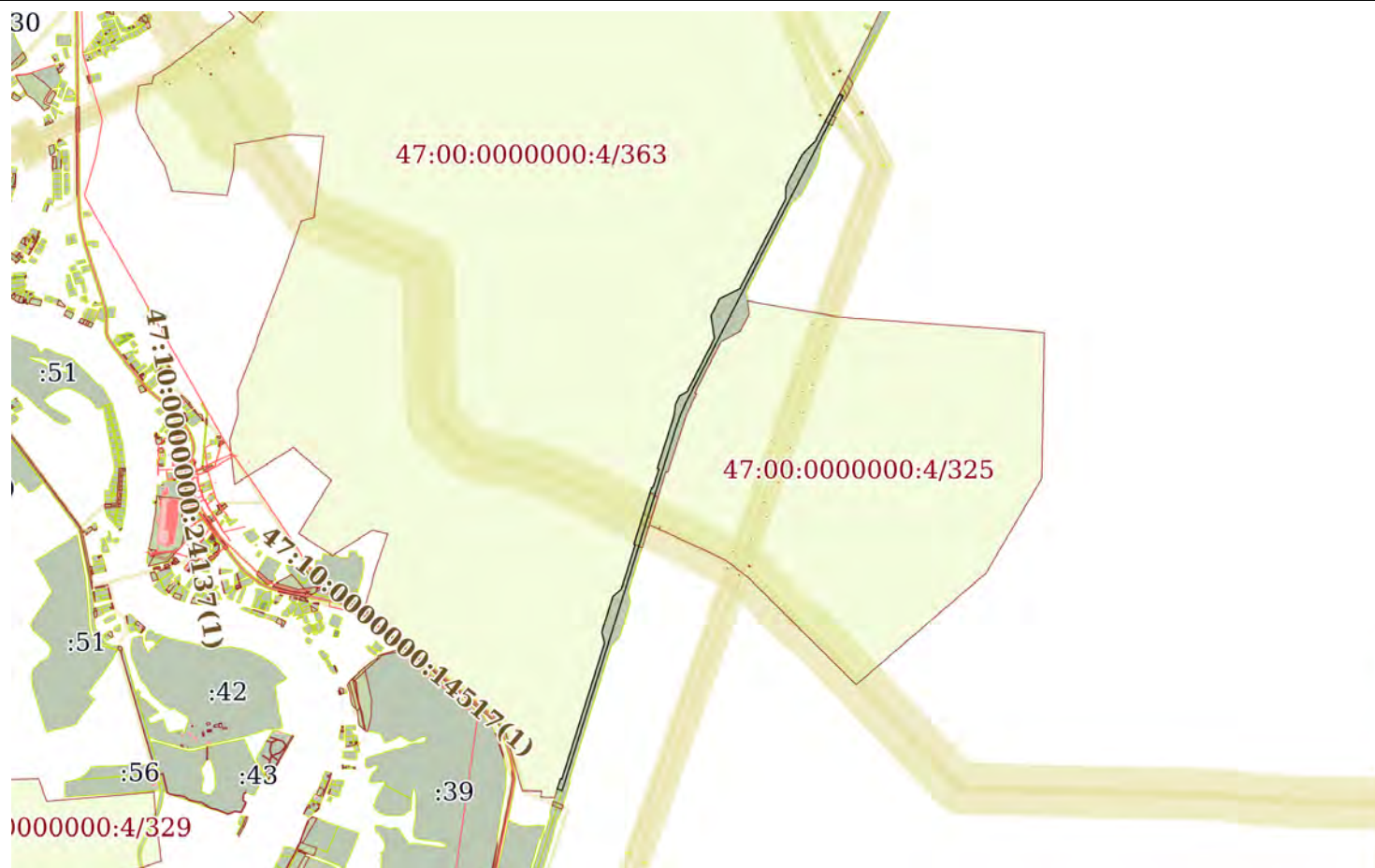
Всего разделов: 8

Всего листов выписки: 470

10.09.2022г. № КУВИ-001/2022-156490171

Кадастровый номер:

47:10:0001001:2(Единое землепользование)



Масштаб 1:40000

Условные обозначения:

полное наименование должности

подпись

инициалы, фамилия

М.П.

Земельный участок

вид объекта недвижимости

Лист № 51 раздела 3

Всего листов раздела 3: 90


Всего разделов: 8

Всего листов выписки: 470

10.09.2022г. № КУВИ-001/2022-156490171

Кадастровый номер:

47:10:0001001:2(Единое землепользование)



Масштаб 1:7000

Условные обозначения:

полное наименование должности

подпись

инициалы, фамилия

М.П.

Земельный участок  
вид объекта недвижимости

Лист № 52 раздела 3

Всего листов раздела 3: 90

Всего разделов: 8

Всего листов выписки: 470

10.09.2022г. № КУВИ-001/2022-156490171

Кадастровый номер:

47:10:0001001:2(Единое землепользование)



Масштаб 1:10000

Условные обозначения:

полное наименование должности

подпись

инициалы, фамилия

М.П.



Земельный участок  
вид объекта недвижимости

Лист № 53 раздела 3

Всего листов раздела 3: 90

Всего разделов: 8

Всего листов выписки: 470

10.09.2022г. № КУВИ-001/2022-156490171

Кадастровый номер:

47:10:0001001:2(Единое землепользование)



Масштаб 1:20000

Условные обозначения:

полное наименование должности

подпись

инициалы, фамилия

М.П.

Земельный участок

вид объекта недвижимости

Лист № 54 раздела 3

Всего листов раздела 3: 90

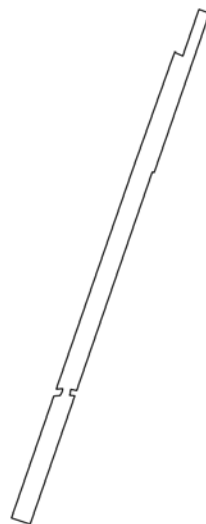
Всего разделов: 8

Всего листов выписки: 470

10.09.2022г. № КУВИ-001/2022-156490171

Кадастровый номер:

47:10:0001001:2(Единое землепользование)



Масштаб 1:20000

Условные обозначения:

полное наименование должности

подпись

инициалы, фамилия

М.П.

Земельный участок

вид объекта недвижимости

Лист № 55 раздела 3

Всего листов раздела 3: 90

Всего разделов: 8

Всего листов выписки: 470

10.09.2022г. № КУВИ-001/2022-156490171

Кадастровый номер:

47:10:0001001:2(Единое землепользование)



Масштаб 1:20000000

Условные обозначения:

полное наименование должности

подпись

инициалы, фамилия

М.П.



Земельный участок

вид объекта недвижимости

Лист № 56 раздела 3

Всего листов раздела 3: 90

Всего разделов: 8

Всего листов выписки: 470

10.09.2022г. № КУВИ-001/2022-156490171

Кадастровый номер:

47:10:0001001:2(Единое землепользование)



Масштаб 1:50000

Условные обозначения:

полное наименование должности	подпись	инициалы, фамилия
-------------------------------	---------	-------------------

М.П.

Земельный участок  
вид объекта недвижимости

Лист № 57 раздела 3

Всего листов раздела 3: 90

Всего разделов: 8

Всего листов выписки: 470

10.09.2022г. № КУВИ-001/2022-156490171

Кадастровый номер:

47:10:0001001:2(Единое землепользование)



Масштаб 1:20000

Условные обозначения:

полное наименование должности

подпись

инициалы, фамилия

М.П.

Земельный участок

вид объекта недвижимости

Лист № 58 раздела 3

Всего листов раздела 3: 90

Всего разделов: 8

Всего листов выписки: 470

10.09.2022г. № КУВИ-001/2022-156490171

Кадастровый номер:

47:10:0001001:2(Единое землепользование)



Масштаб 1:2000

Условные обозначения:

полное наименование должности

подпись

инициалы, фамилия

М.П.

Земельный участок

вид объекта недвижимости

Лист № 59 раздела 3

Всего листов раздела 3: 90

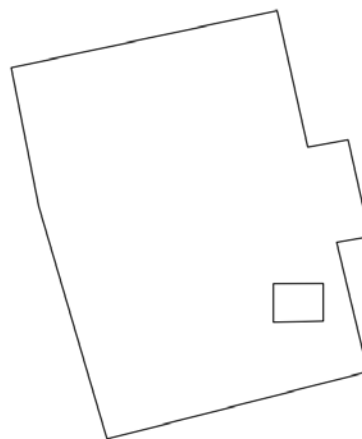
Всего разделов: 8

Всего листов выписки: 470

10.09.2022г. № КУВИ-001/2022-156490171

Кадастровый номер:

47:10:0001001:2(Единое землепользование)



Масштаб 1:2000

Условные обозначения:

полное наименование должности

подпись

инициалы, фамилия

М.П.

Земельный участок

вид объекта недвижимости

Лист № 60 раздела 3

Всего листов раздела 3: 90

Всего разделов: 8

Всего листов выписки: 470

10.09.2022г. № КУВИ-001/2022-156490171

Кадастровый номер:

47:10:0001001:2(Единое землепользование)



Масштаб 1:20000

Условные обозначения:

полное наименование должности

подпись

инициалы, фамилия

М.П.

Земельный участок

вид объекта недвижимости

Лист № 61 раздела 3

Всего листов раздела 3: 90

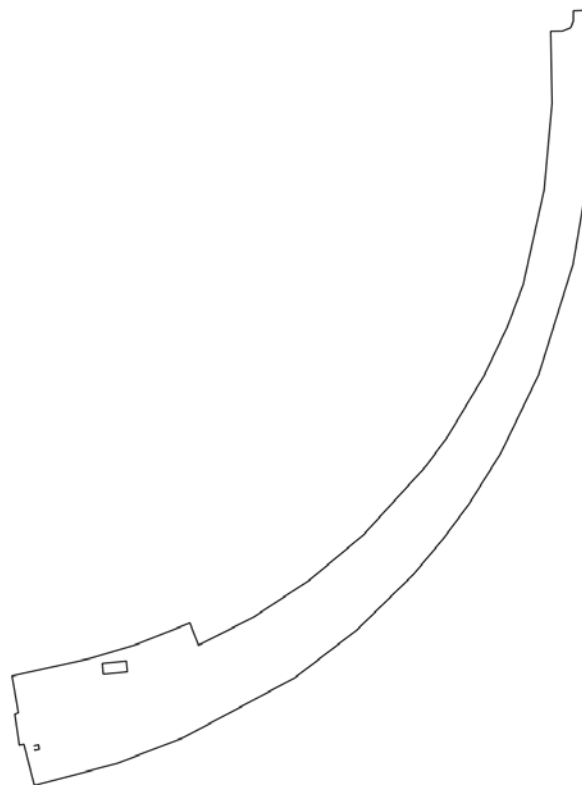
Всего разделов: 8

Всего листов выписки: 470

10.09.2022г. № КУВИ-001/2022-156490171

Кадастровый номер:

47:10:0001001:2(Единое землепользование)



Масштаб 1:7000

Условные обозначения:

полное наименование должности

подпись

инициалы, фамилия

М.П.

Земельный участок  
вид объекта недвижимости

Лист № 62 раздела 3

Всего листов раздела 3: 90

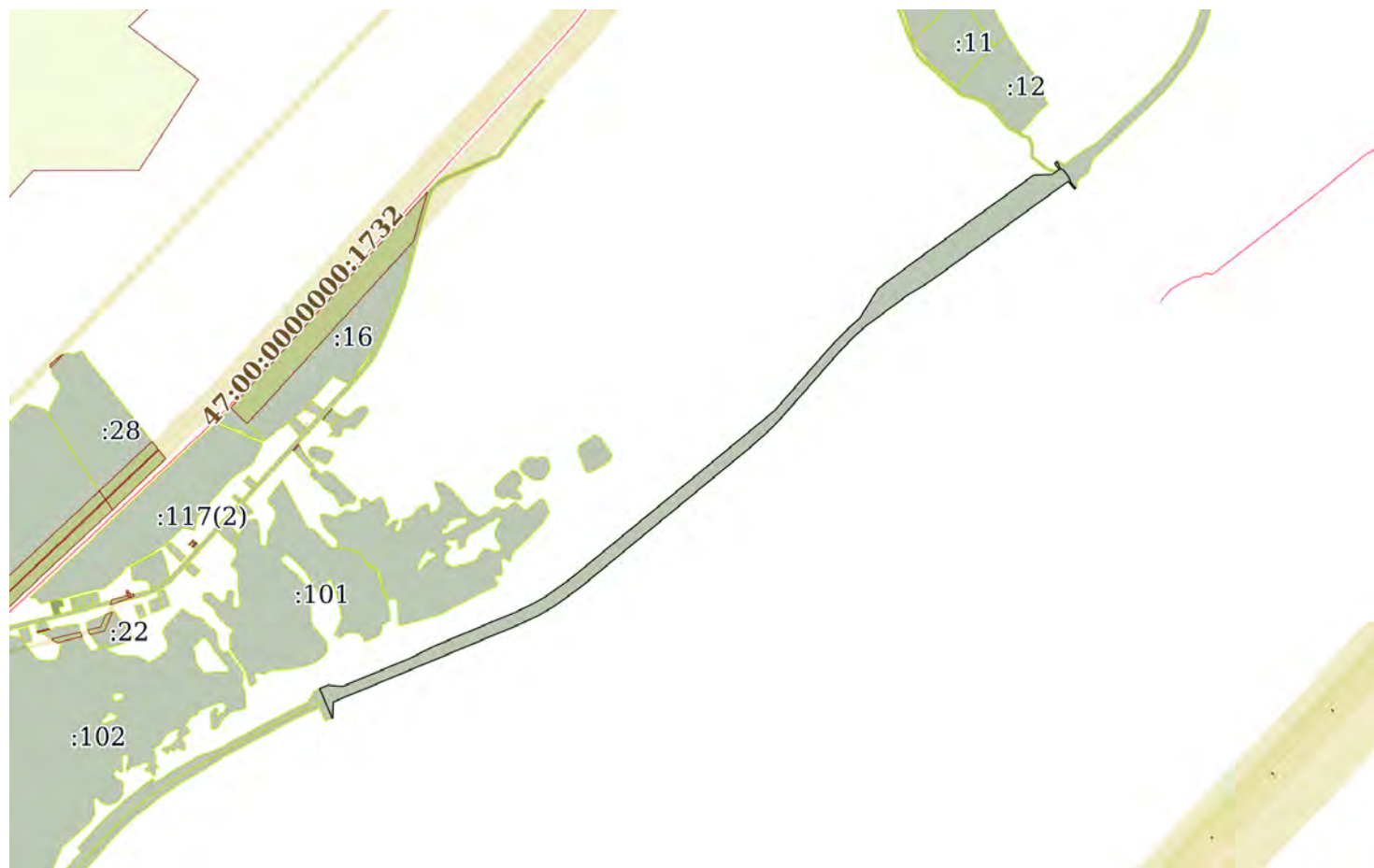
Всего разделов: 8

Всего листов выписки: 470

10.09.2022г. № КУВИ-001/2022-156490171

Кадастровый номер:

47:10:0001001:2(Единое землепользование)



Масштаб 1:30000

Условные обозначения:

полное наименование должности

подпись

инициалы, фамилия

М.П.

Земельный участок

вид объекта недвижимости

Лист № 63 раздела 3

Всего листов раздела 3: 90

Всего разделов: 8

Всего листов выписки: 470

10.09.2022г. № КУВИ-001/2022-156490171

Кадастровый номер:

47:10:0001001:2(Единое землепользование)



Масштаб 1:20000000

Условные обозначения:

полное наименование должности

подпись

инициалы, фамилия

М.П.



Земельный участок  
вид объекта недвижимости

Лист № 64 раздела 3

Всего листов раздела 3: 90

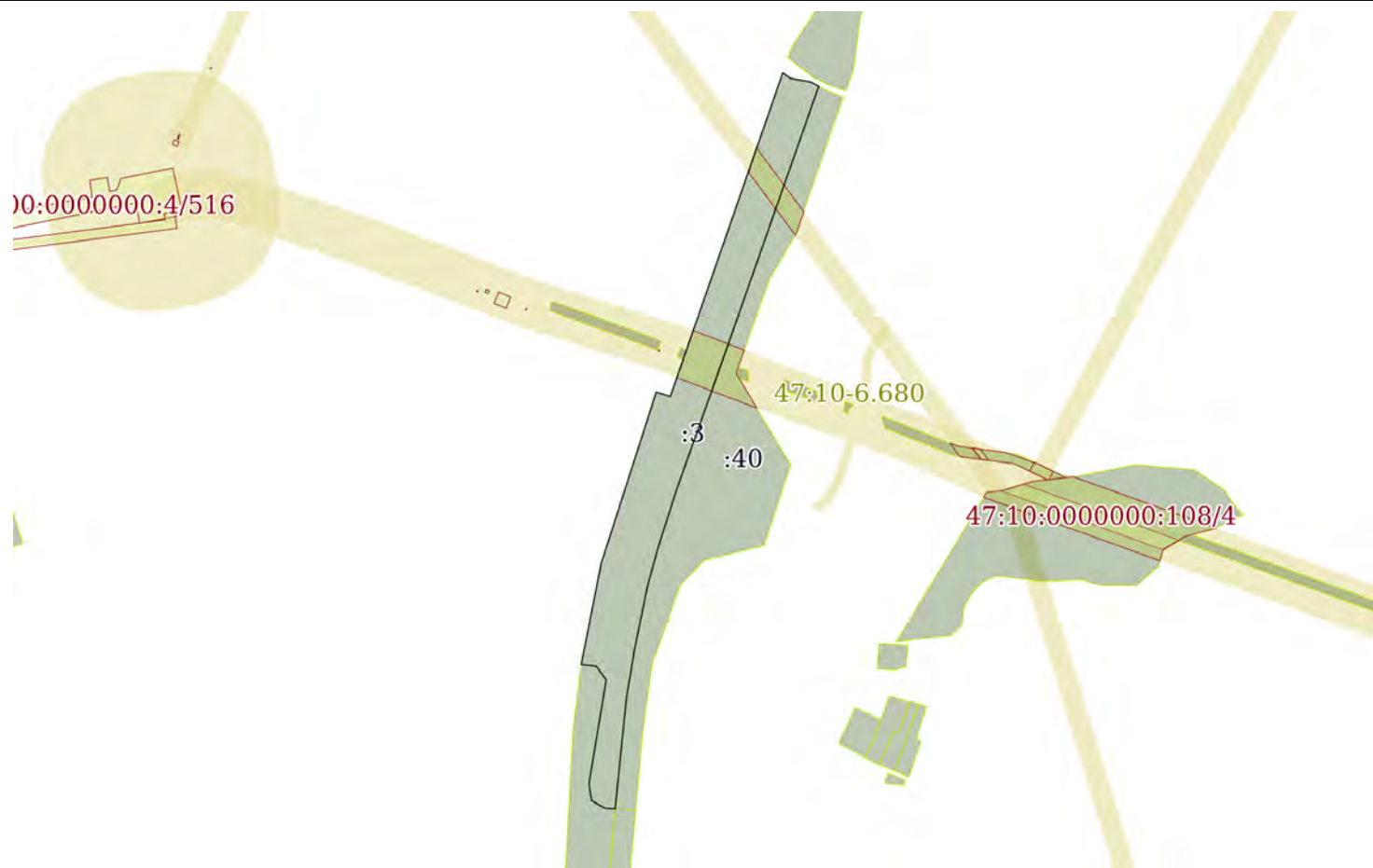
Всего разделов: 8

Всего листов выписки: 470

10.09.2022г. № КУВИ-001/2022-156490171

Кадастровый номер:

47:10:0001001:2(Единое землепользование)



Масштаб 1:7000

Условные обозначения:

полное наименование должности

подпись

инициалы, фамилия

М.П.

Земельный участок  
вид объекта недвижимости

Лист № 65 раздела 3

Всего листов раздела 3: 90


Всего разделов: 8

Всего листов выписки: 470

10.09.2022г. № КУВИ-001/2022-156490171

Кадастровый номер:

47:10:0001001:2(Единое землепользование)



Масштаб 1:10000

Условные обозначения:

полное наименование должности	подпись	инициалы, фамилия
-------------------------------	---------	-------------------

М.П.

Земельный участок  
вид объекта недвижимости

Лист № 66 раздела 3

Всего листов раздела 3: 90


Всего разделов: 8

Всего листов выписки: 470

10.09.2022г. № КУВИ-001/2022-156490171

Кадастровый номер:

47:10:0001001:2(Единое землепользование)



Масштаб 1:10000

Условные обозначения:

полное наименование должности	подпись	инициалы, фамилия
-------------------------------	---------	-------------------

М.П.

Земельный участок  
вид объекта недвижимости

Лист № 67 раздела 3

Всего листов раздела 3: 90

Всего разделов: 8

Всего листов выписки: 470

10.09.2022г. № КУВИ-001/2022-156490171

Кадастровый номер:

47:10:0001001:2(Единое землепользование)



Масштаб 1:5000

Условные обозначения:

полное наименование должности

подпись

инициалы, фамилия

М.П.

178

Земельный участок

вид объекта недвижимости

Лист № 68 раздела 3

Всего листов раздела 3: 90

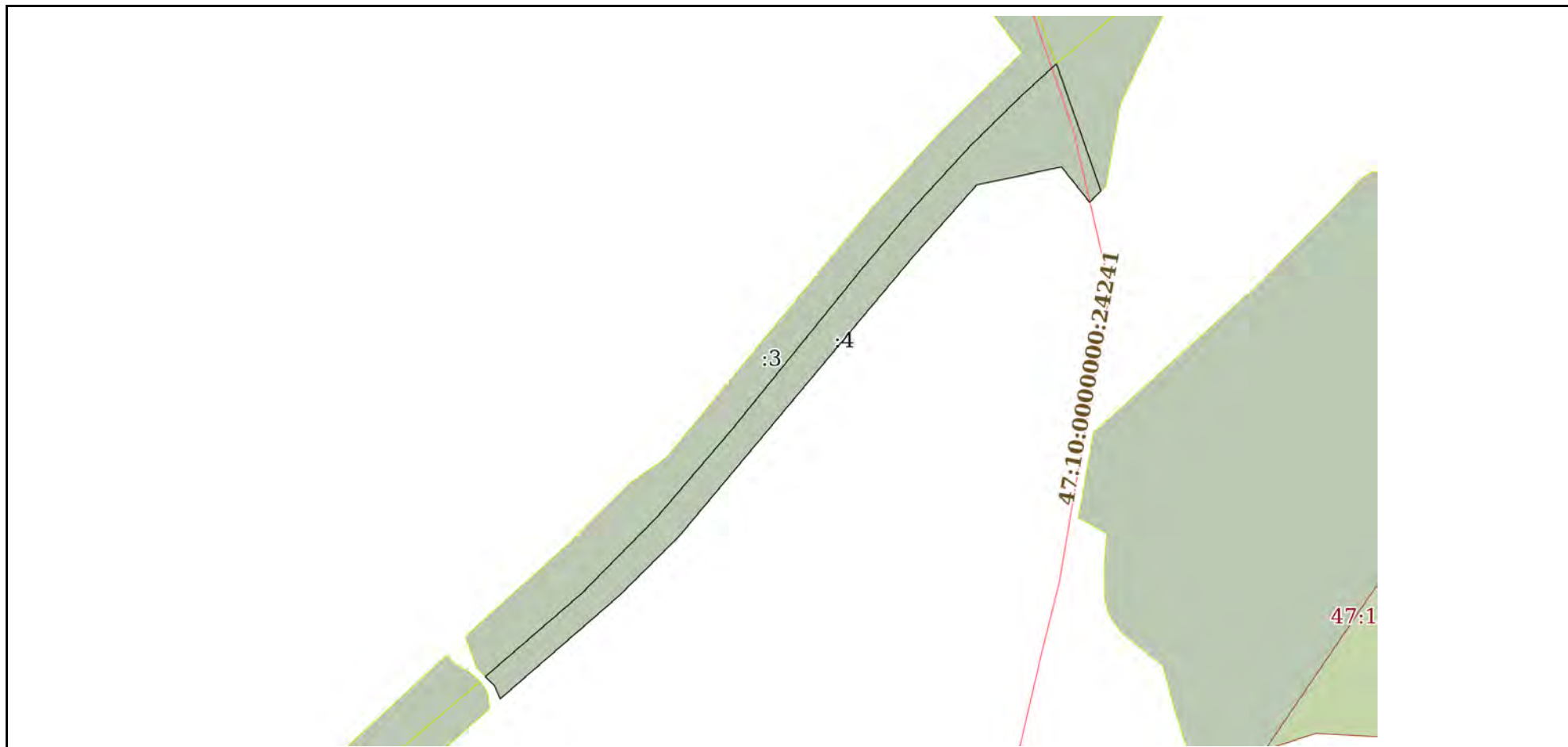
Всего разделов: 8

Всего листов выписки: 470

10.09.2022г. № КУВИ-001/2022-156490171

Кадастровый номер:

47:10:0001001:2(Единое землепользование)



Масштаб 1:4000

Условные обозначения:

полное наименование должности

подпись

инициалы, фамилия

М.П.

Земельный участок  
вид объекта недвижимости

Лист № 69 раздела 3

Всего листов раздела 3: 90

Всего разделов: 8

Всего листов выписки: 470

10.09.2022г. № КУВИ-001/2022-156490171

Кадастровый номер:

47:10:0001001:2(Единое землепользование)



Масштаб 1:20000

Условные обозначения:

полное наименование должности

подпись

инициалы, фамилия

М.П.

Земельный участок

вид объекта недвижимости

Лист № 70 раздела 3

Всего листов раздела 3: 90

Всего разделов: 8

Всего листов выписки: 470

10.09.2022г. № КУВИ-001/2022-156490171

Кадастровый номер:

47:10:0001001:2(Единое землепользование)



Масштаб 1:20000

Условные обозначения:

полное наименование должности

подпись

инициалы, фамилия

М.П.

181



Земельный участок  
вид объекта недвижимости

Лист № 71 раздела 3

Всего листов раздела 3: 90

Всего разделов: 8

Всего листов выписки: 470

10.09.2022г. № КУВИ-001/2022-156490171

Кадастровый номер:

47:10:0001001:2(Единое землепользование)



Масштаб 1:7000

Условные обозначения:

полное наименование должности

подпись

инициалы, фамилия

М.П.



Земельный участок  
вид объекта недвижимости

Лист № 72 раздела 3

Всего листов раздела 3: 90

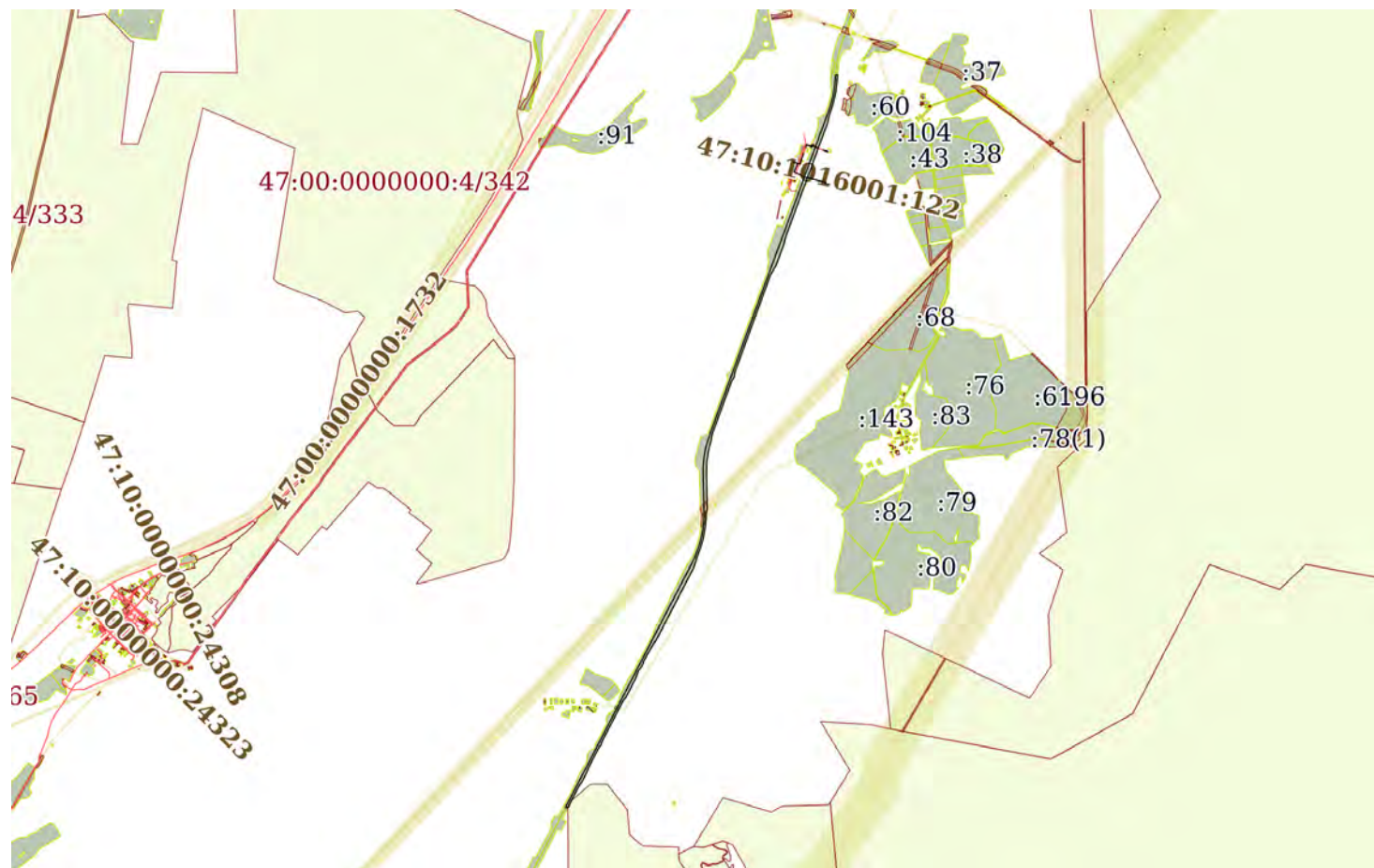
Всего разделов: 8

Всего листов выписки: 470

10.09.2022г. № КУВИ-001/2022-156490171

Кадастровый номер:

47:10:0001001:2(Единое землепользование)



Масштаб 1:70000

Условные обозначения:

полное наименование должности

подпись

инициалы, фамилия

М.П.

Земельный участок

вид объекта недвижимости

Лист № 73 раздела 3

Всего листов раздела 3: 90

Всего разделов: 8

Всего листов выписки: 470

10.09.2022г. № КУВИ-001/2022-156490171

Кадастровый номер:

47:10:0001001:2(Единое землепользование)



Масштаб 1:20000000

Условные обозначения:

полное наименование должности

подпись

инициалы, фамилия

М.П.

Земельный участок  
вид объекта недвижимости

Лист № 74 раздела 3

Всего листов раздела 3: 90

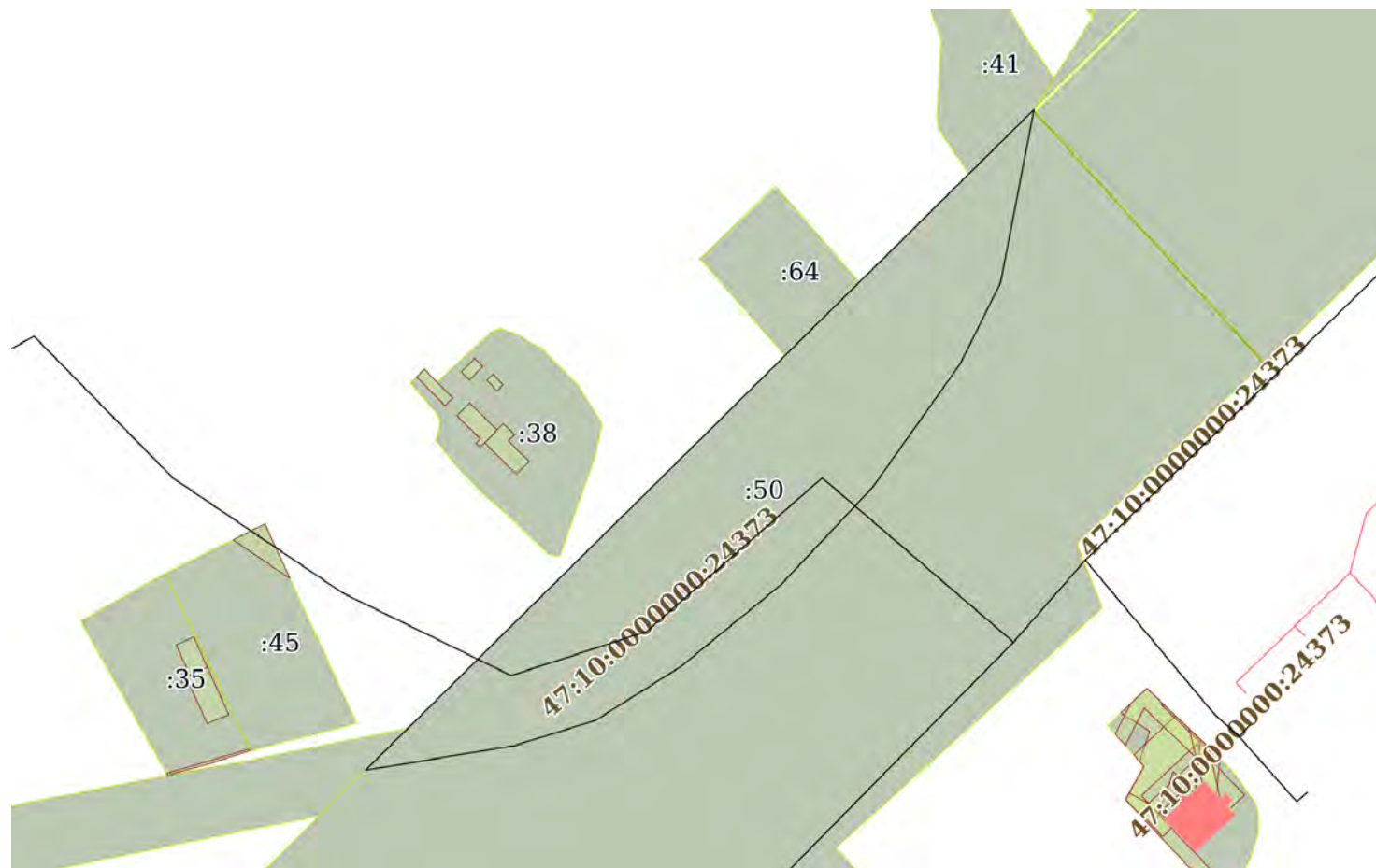
Всего разделов: 8

Всего листов выписки: 470

10.09.2022г. № КУВИ-001/2022-156490171

Кадастровый номер:

47:10:0001001:2(Единое землепользование)



Масштаб 1:2000

Условные обозначения:

полное наименование должности

подпись

инициалы, фамилия

М.П.

Земельный участок  
вид объекта недвижимости

Лист № 75 раздела 3

Всего листов раздела 3: 90

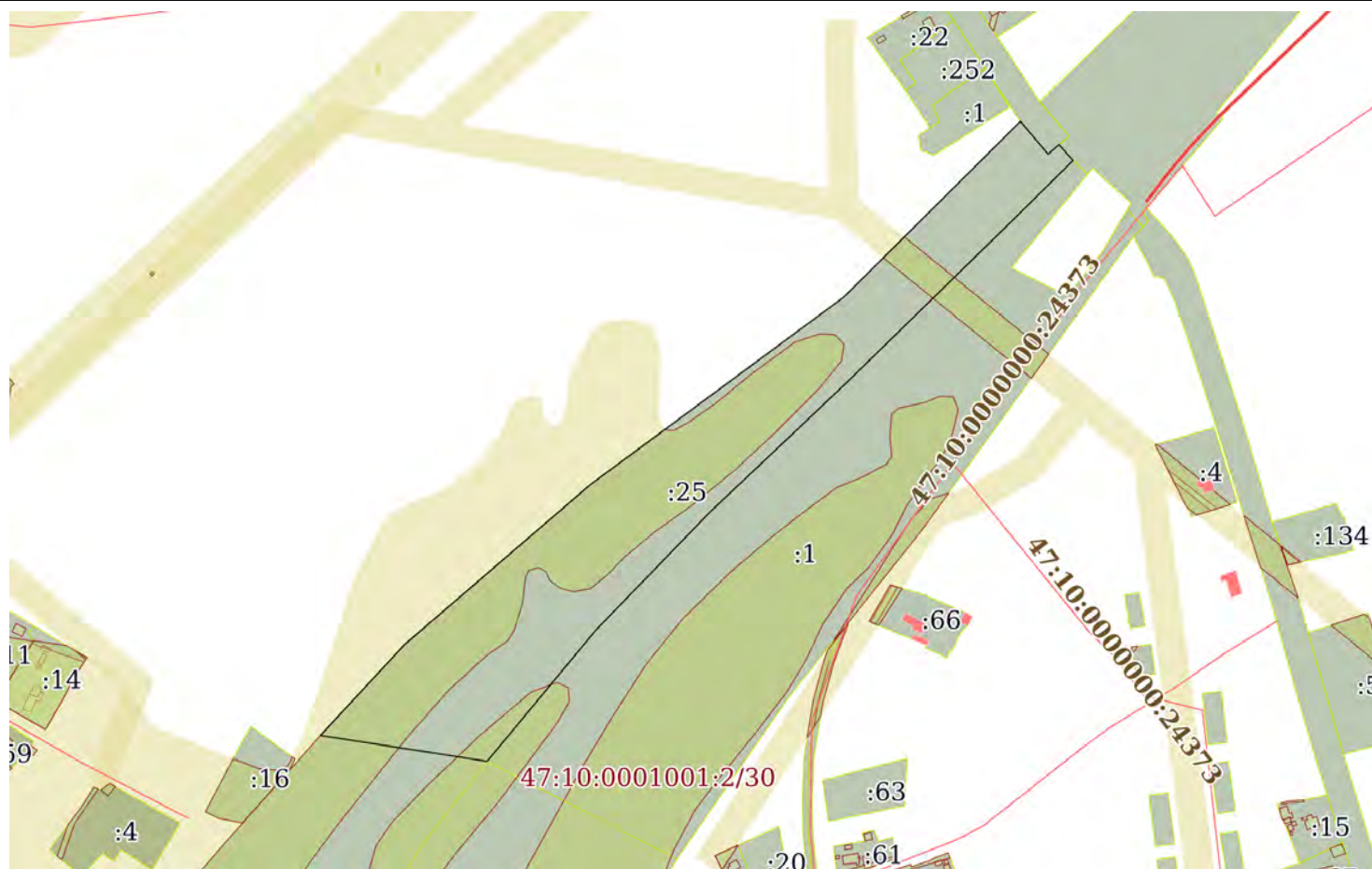
Всего разделов: 8

Всего листов выписки: 470

10.09.2022г. № КУВИ-001/2022-156490171

Кадастровый номер:

47:10:0001001:2(Единое землепользование)



Масштаб 1:5000

Условные обозначения:

полное наименование должности

подпись

инициалы, фамилия

М.П.

Земельный участок  
вид объекта недвижимости

Лист № 76 раздела 3

Всего листов раздела 3: 90

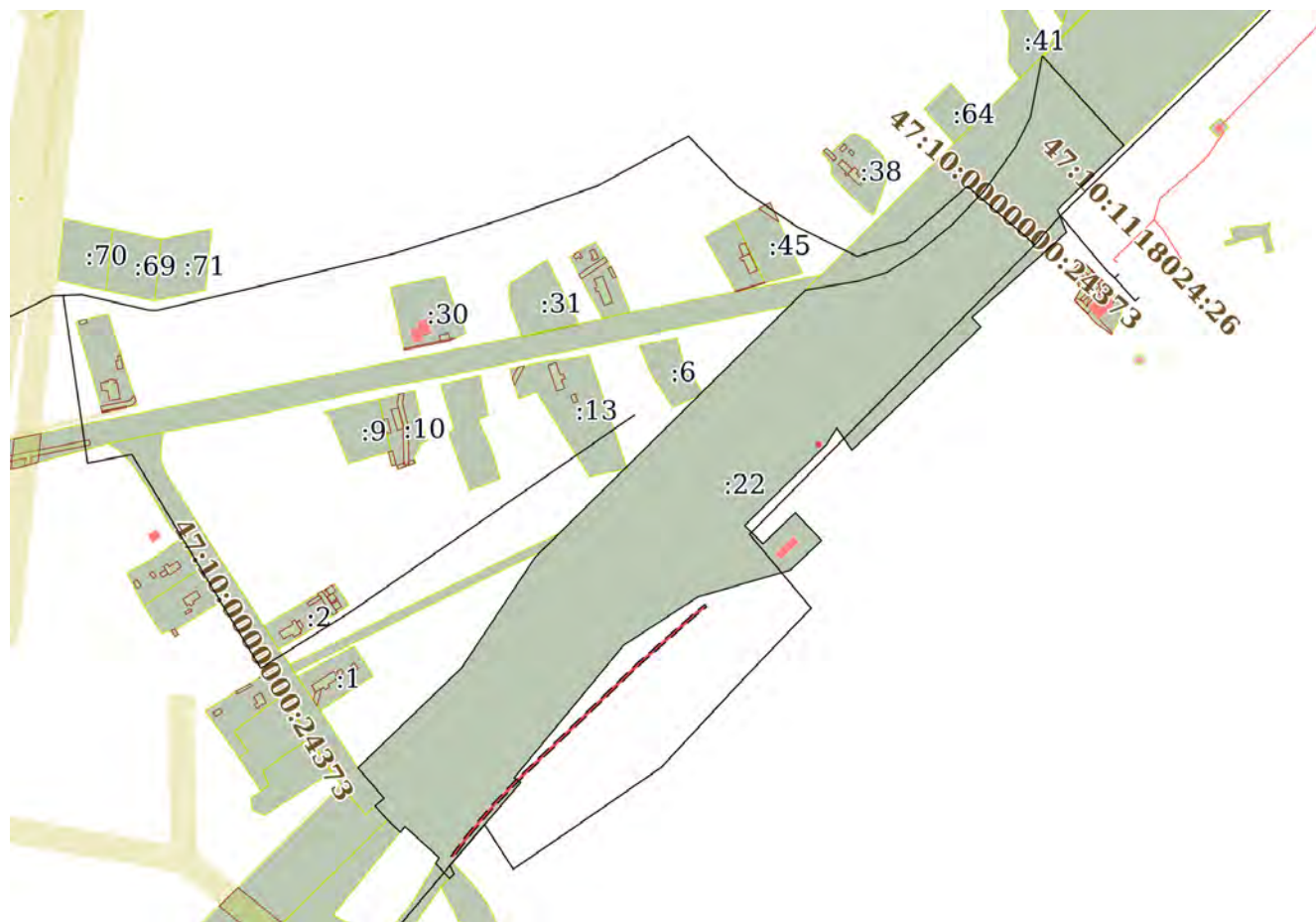
Всего разделов: 8

Всего листов выписки: 470

10.09.2022г. № КУВИ-001/2022-156490171

Кадастровый номер:

47:10:0001001:2(Единое землепользование)



Масштаб 1:6000

Условные обозначения:

полное наименование должности

подпись

инициалы, фамилия

М.П.



Земельный участок  
вид объекта недвижимости

Лист № 77 раздела 3

Всего листов раздела 3: 90

Всего разделов: 8

Всего листов выписки: 470

10.09.2022г. № КУВИ-001/2022-156490171

Кадастровый номер:

47:10:0001001:2(Единое землепользование)



Масштаб 1:3000

Условные обозначения:

полное наименование должности

подпись

инициалы, фамилия

М.П.

Земельный участок

вид объекта недвижимости

Лист № 78 раздела 3

Всего листов раздела 3: 90

Всего разделов: 8

Всего листов выписки: 470

10.09.2022г. № КУВИ-001/2022-156490171

Кадастровый номер:

47:10:0001001:2(Единое землепользование)



Масштаб 1:20000000

Условные обозначения:

полное наименование должности

подпись

инициалы, фамилия

М.П.

Земельный участок  
вид объекта недвижимости

Лист № 79 раздела 3

Всего листов раздела 3: 90

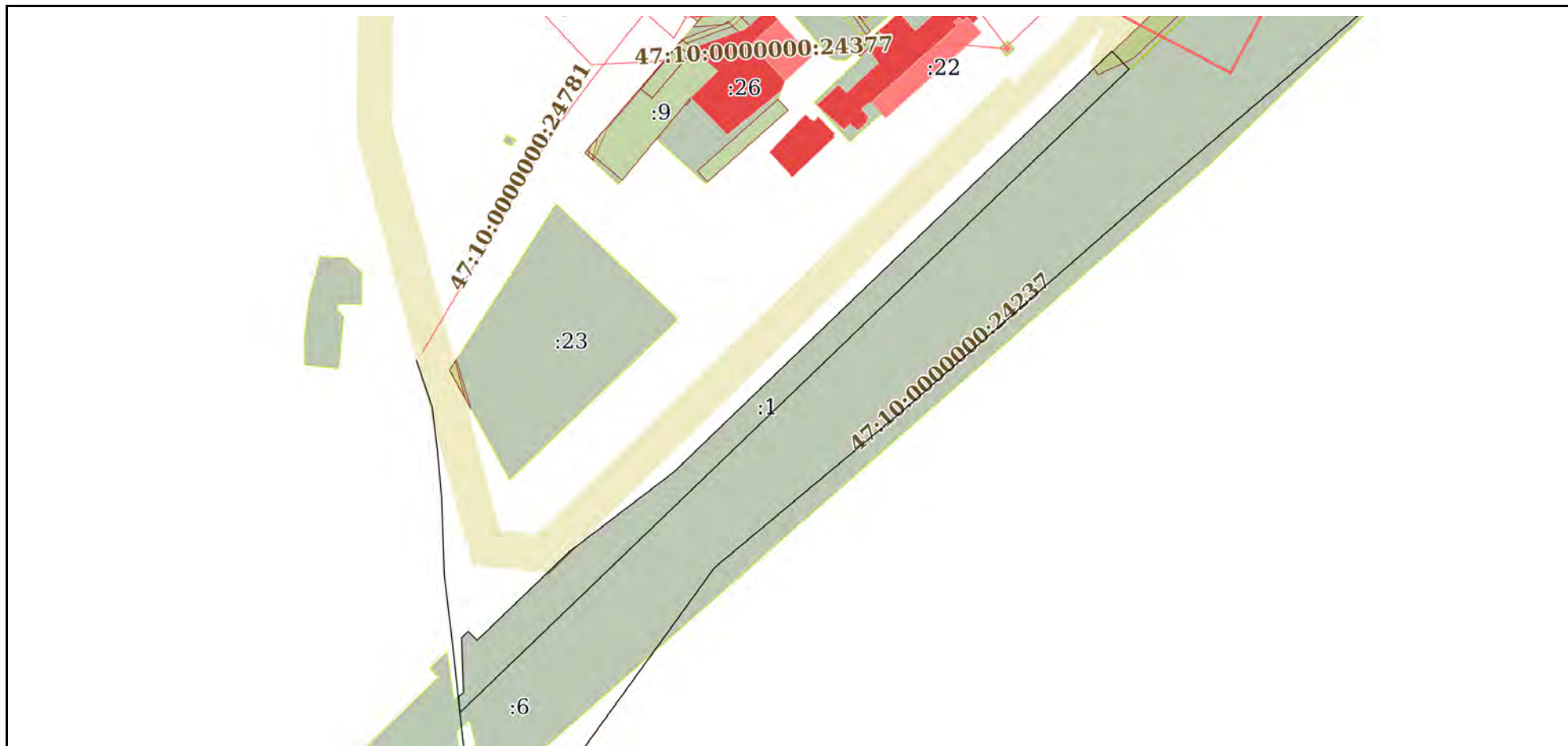
Всего разделов: 8

Всего листов выписки: 470

10.09.2022г. № КУВИ-001/2022-156490171

Кадастровый номер:

47:10:0001001:2(Единое землепользование)



Масштаб 1:5000

Условные обозначения:

полное наименование должности

подпись

инициалы, фамилия

М.П.



Земельный участок

вид объекта недвижимости

Лист № 80 раздела 3

Всего листов раздела 3: 90

Всего разделов: 8

Всего листов выписки: 470

10.09.2022г. № КУВИ-001/2022-156490171

Кадастровый номер:

47:10:0001001:2(Единое землепользование)



Масштаб 1:20000000

Условные обозначения:

полное наименование должности

подпись

инициалы, фамилия

М.П.

Земельный участок

вид объекта недвижимости

Лист № 81 раздела 3

Всего листов раздела 3: 90

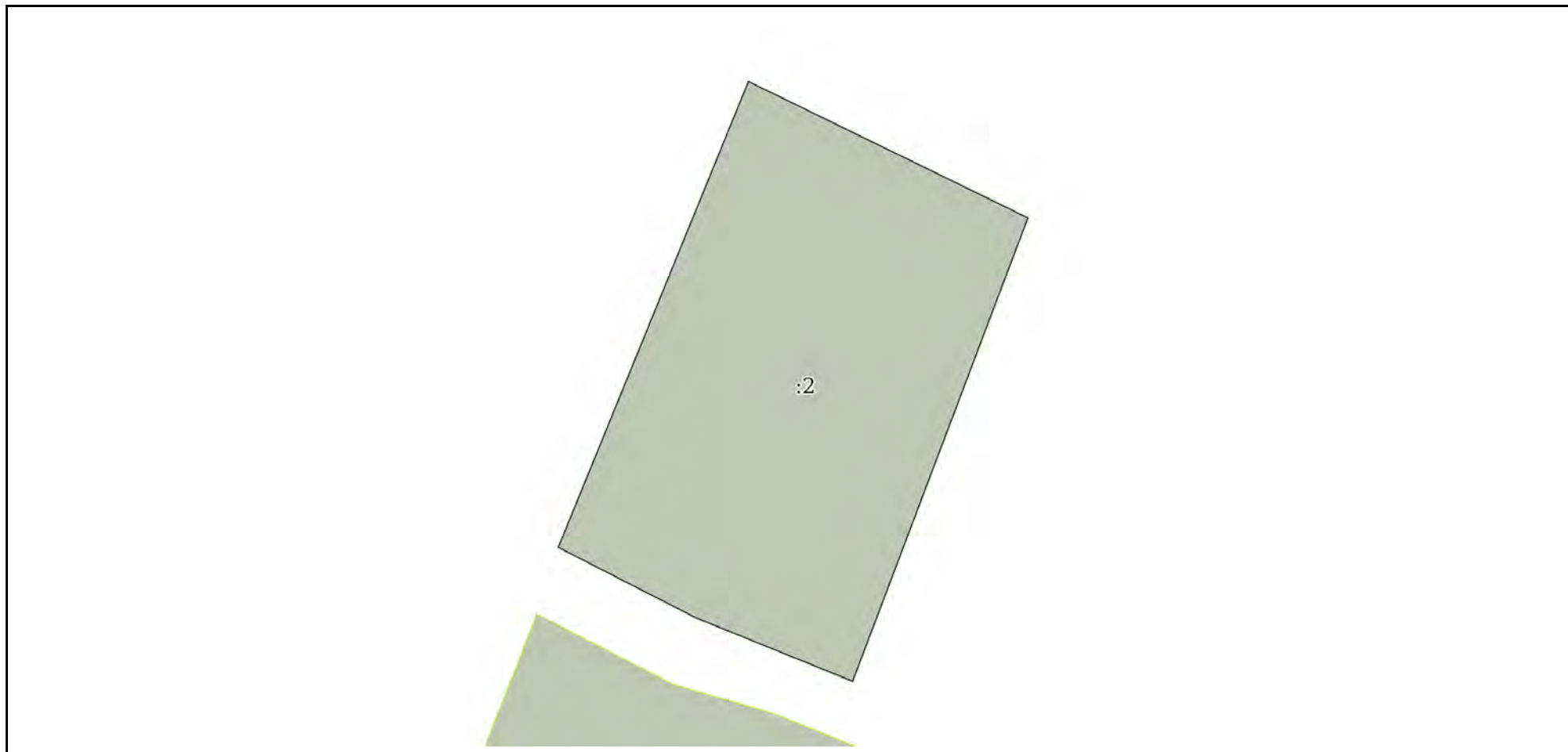
Всего разделов: 8

Всего листов выписки: 470

10.09.2022г. № КУВИ-001/2022-156490171

Кадастровый номер:

47:10:0001001:2(Единое землепользование)



Масштаб 1:900

Условные обозначения:

полное наименование должности

подпись

инициалы, фамилия

М.П.

Земельный участок

вид объекта недвижимости

Лист № 82 раздела 3

Всего листов раздела 3: 90

Всего разделов: 8

Всего листов выписки: 470

10.09.2022г. № КУВИ-001/2022-156490171

Кадастровый номер:

47:10:0001001:2(Единое землепользование)



Масштаб 1:20000000

Условные обозначения:

полное наименование должности

подпись

инициалы, фамилия

М.П.

Земельный участок  
вид объекта недвижимости

Лист № 83 раздела 3

Всего листов раздела 3: 90

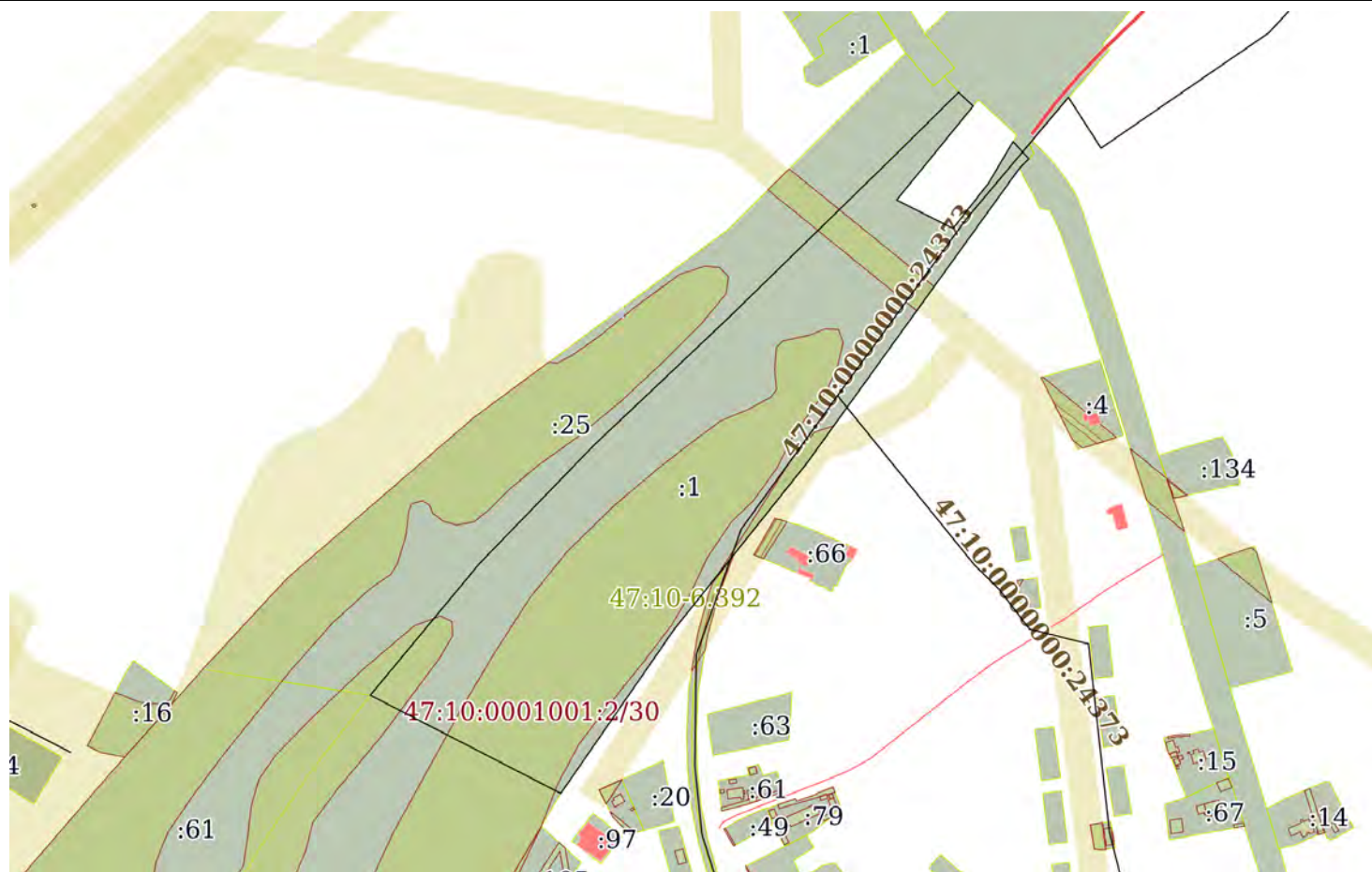
Всего разделов: 8

Всего листов выписки: 470

10.09.2022г. № КУВИ-001/2022-156490171

Кадастровый номер:

47:10:0001001:2(Единое землепользование)



Масштаб 1:5000

Условные обозначения:

полное наименование должности

подпись

инициалы, фамилия

М.П.

Земельный участок  
вид объекта недвижимости

Лист № 84 раздела 3

Всего листов раздела 3: 90

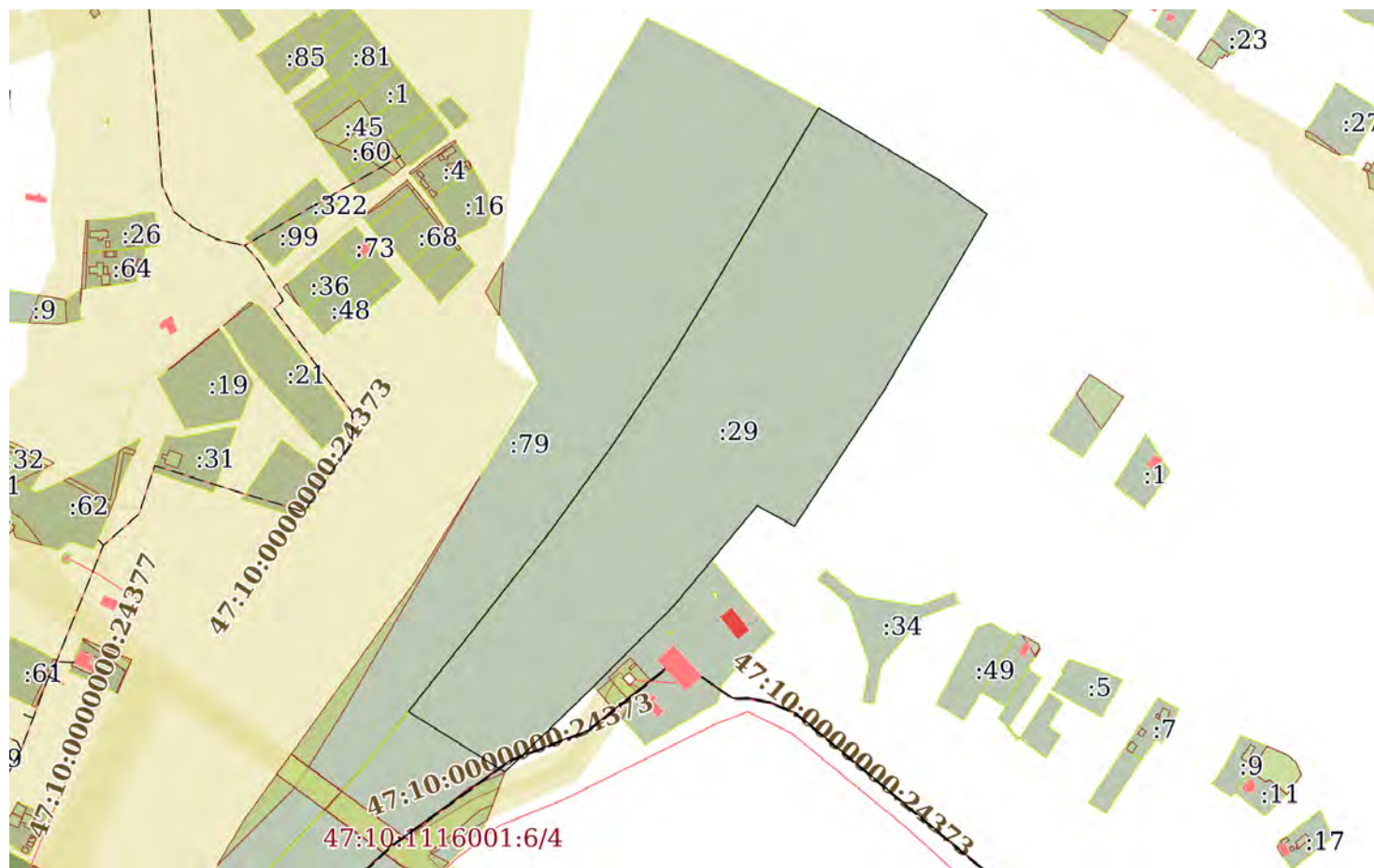
Всего разделов: 8

Всего листов выписки: 470

10.09.2022г. № КУВИ-001/2022-156490171

Кадастровый номер:

47:10:0001001:2(Единое землепользование)



Масштаб 1:6000

Условные обозначения:

полное наименование должности

подпись

инициалы, фамилия

М.П.

Земельный участок

вид объекта недвижимости

Лист № 85 раздела 3

Всего листов раздела 3: 90

Всего разделов: 8

Всего листов выписки: 470

10.09.2022г. № КУВИ-001/2022-156490171

Кадастровый номер:

47:10:0001001:2(Единое землепользование)



Масштаб 1:40000

Условные обозначения:

полное наименование должности

подпись

инициалы, фамилия

М.П.



Земельный участок  
вид объекта недвижимости

Лист № 86 раздела 3

Всего листов раздела 3: 90

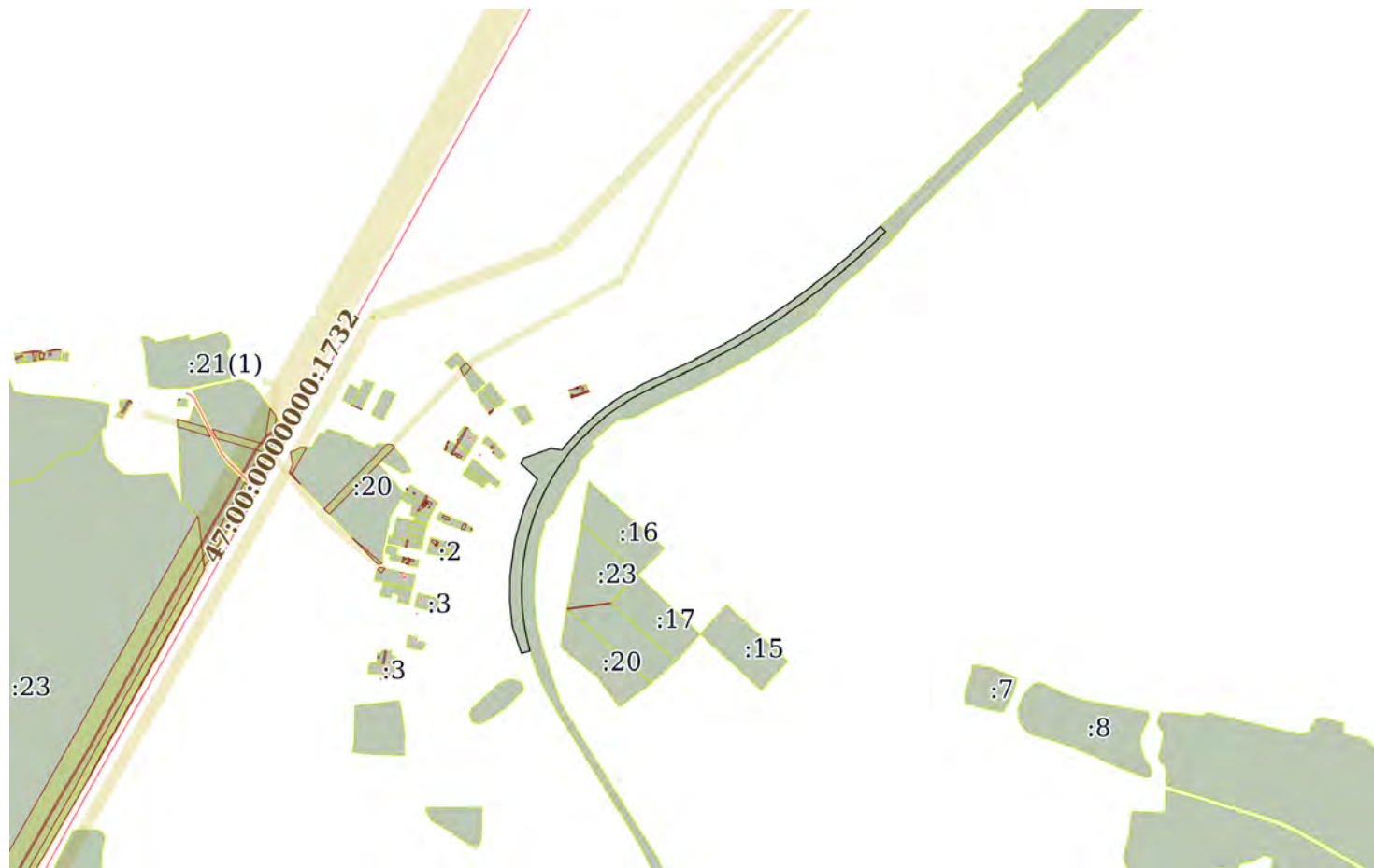
Всего разделов: 8

Всего листов выписки: 470

10.09.2022г. № КУВИ-001/2022-156490171

Кадастровый номер:

47:10:0001001:2(Единое землепользование)



Масштаб 1:20000

Условные обозначения:

полное наименование должности

подпись

инициалы, фамилия

М.П.

Земельный участок

вид объекта недвижимости

Лист № 87 раздела 3

Всего листов раздела 3: 90

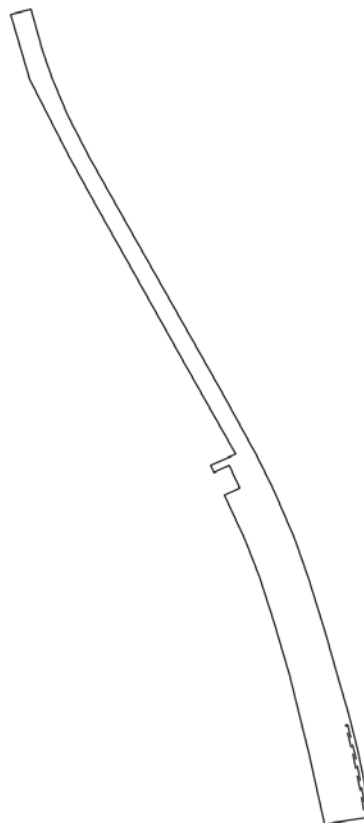
Всего разделов: 8

Всего листов выписки: 470

10.09.2022г. № КУВИ-001/2022-156490171

Кадастровый номер:

47:10:0001001:2(Единое землепользование)



Масштаб 1:9000

Условные обозначения:

полное наименование должности

подпись

инициалы, фамилия

М.П.



Земельный участок  
вид объекта недвижимости

Лист № 88 раздела 3

Всего листов раздела 3: 90

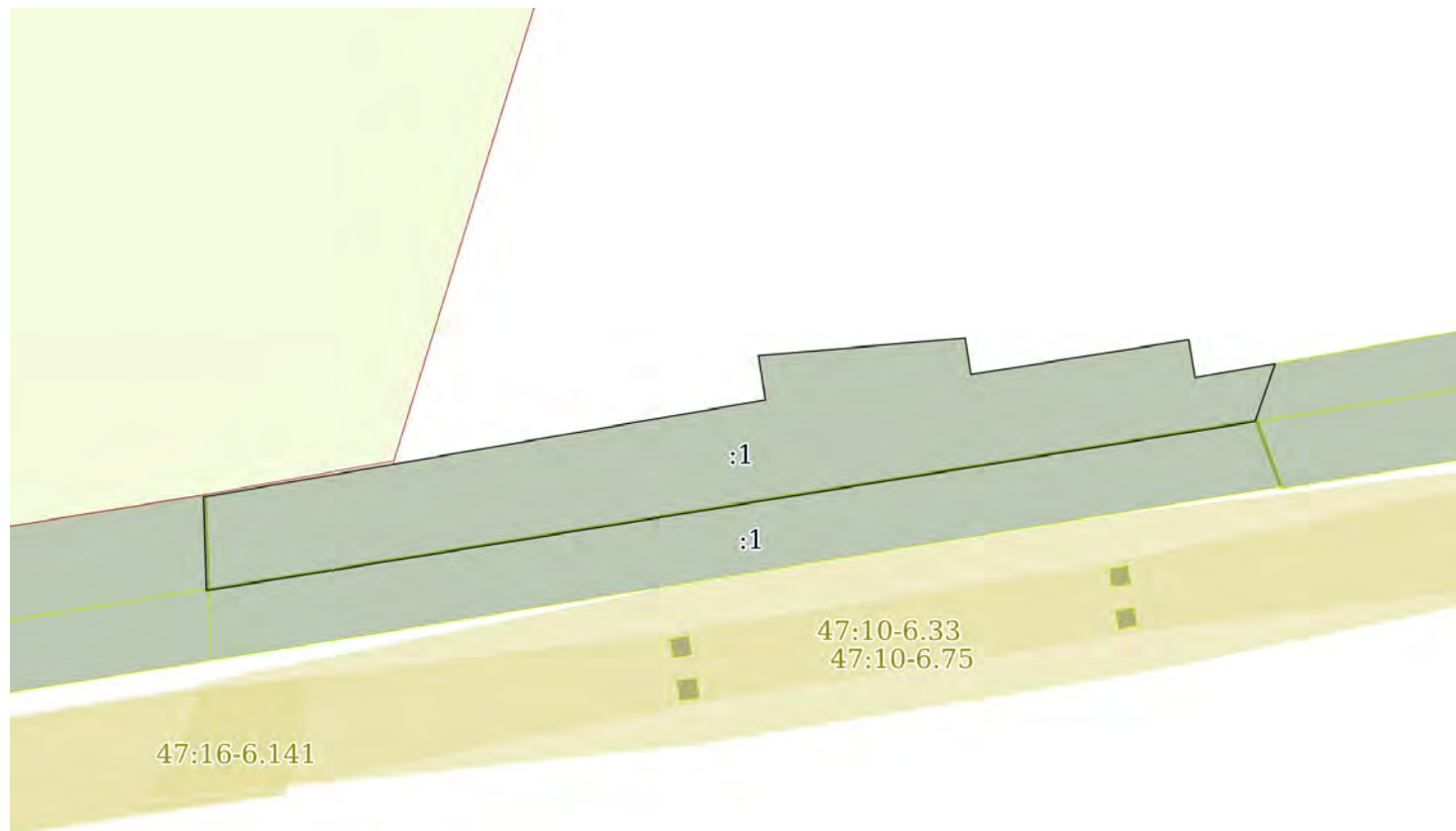
Всего разделов: 8

Всего листов выписки: 470

10.09.2022г. № КУВИ-001/2022-156490171

Кадастровый номер:

47:10:0001001:2(Единое землепользование)



Масштаб 1:3000

Условные обозначения:

полное наименование должности

подпись

инициалы, фамилия

М.П.

Земельный участок

вид объекта недвижимости

Лист № 89 раздела 3

Всего листов раздела 3: 90

Всего разделов: 8

Всего листов выписки: 470

10.09.2022г. № КУВИ-001/2022-156490171

Кадастровый номер:

47:10:0001001:2(Единое землепользование)



Масштаб 1:20000000

Условные обозначения:

полное наименование должности

подпись

инициалы, фамилия

М.П.

Земельный участок  
вид объекта недвижимости

Лист № 90 раздела 3

Всего листов раздела 3: 90

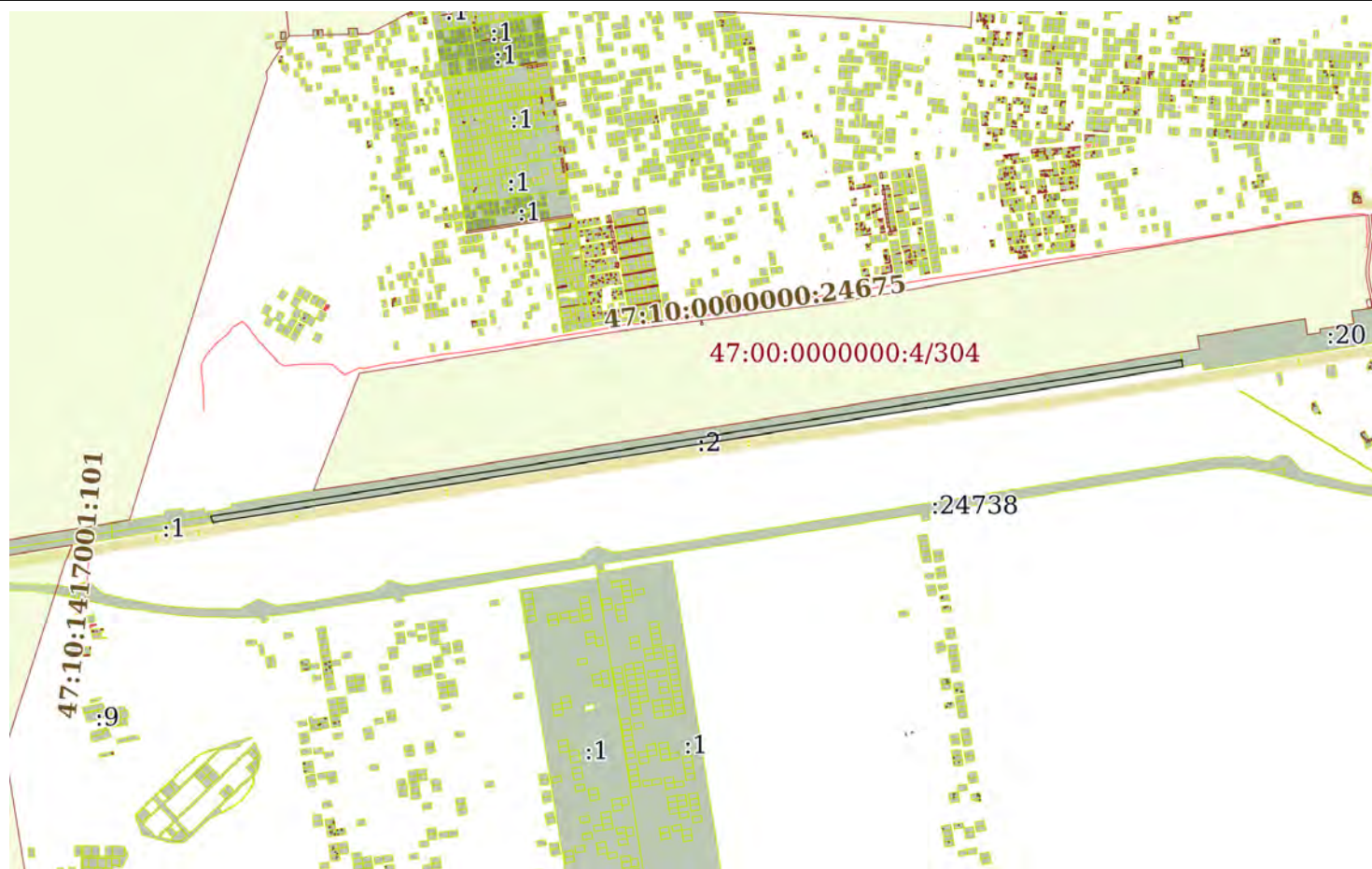
Всего разделов: 8

Всего листов выписки: 470

10.09.2022г. № КУВИ-001/2022-156490171

Кадастровый номер:

47:10:0001001:2(Единое землепользование)



Масштаб 1:30000

Условные обозначения:

полное наименование должности

подпись

инициалы, фамилия

М.П.

201

## Выписка из Единого государственного реестра недвижимости об объекте недвижимости

## Описание местоположения земельного участка

Земельный участок
вид объекта недвижимости

Лист № 1 раздела 3.1	Всего листов раздела 3.1: 162	Всего разделов: 8	Всего листов выписки: 470
----------------------	-------------------------------	-------------------	---------------------------

10.09.2022г. № КУВИ-001/2022-156490171

Кадастровый номер: 47:10:0001001:2(Единое землепользование)

Описание местоположения границ земельного участка							
№ п/п	Номер точки		Дирекционный угол	Горизонтальное проложение, м	Описание закрепления на местности	Кадастровые номера смежных участков	Сведения об адресах правообладателей смежных земельных участков
	начальная	конечная					
1	2	3	4	5	6	7	8
1	2.1.1	2.1.2	111°53.1'	72.46	данные отсутствуют	47:10:0524002:2	данные отсутствуют
2	2.1.2	2.1.3	113°41.5'	60.85	данные отсутствуют	47:10:0524002:2	данные отсутствуют
3	2.1.3	2.1.4	115°28.5'	59.22	данные отсутствуют	47:10:0524002:2	данные отсутствуют
4	2.1.4	2.1.5	117°26.2'	60.85	данные отсутствуют	47:10:0524002:2	данные отсутствуют
5	2.1.5	2.1.6	118°44.3'	114.49	данные отсутствуют	47:10:0524002:2	данные отсутствуют
6	2.1.6	2.1.7	120°3.3'	121.52	данные отсутствуют	47:10:0524002:2	данные отсутствуют
7	2.1.7	2.1.8	119°43.1'	400.5	данные отсутствуют	47:10:0524002:2	данные отсутствуют
8	2.1.8	2.1.9	119°38.6'	319.94	данные отсутствуют	47:10:0524002:2	данные отсутствуют
9	2.1.9	2.1.10	119°39.7'	303.77	данные отсутствуют	47:10:0524002:2	данные отсутствуют
10	2.1.10	2.1.11	119°37.7'	323.33	данные отсутствуют	47:10:0524002:2	данные отсутствуют
11	2.1.11	2.1.12	119°41.3'	341.89	данные отсутствуют	47:10:0524002:2	данные отсутствуют
12	2.1.12	2.1.13	119°41.3'	352.86	данные отсутствуют	47:10:0524002:2	данные отсутствуют
13	2.1.13	2.1.14	119°34.6'	329.45	данные отсутствуют	47:10:0524002:2	данные отсутствуют
14	2.1.14	2.1.15	119°34.7'	295.36	данные отсутствуют	47:10:0524002:2	данные отсутствуют
15	2.1.15	2.1.16	119°48.2'	374.32	данные отсутствуют	47:10:0524002:2	данные отсутствуют
16	2.1.16	2.1.17	119°38.8'	314.58	данные отсутствуют	47:10:0524002:2	данные отсутствуют
17	2.1.17	2.1.18	119°35.2'	302.05	данные отсутствуют	47:10:0524002:2	данные отсутствуют
18	2.1.18	2.1.19	119°39.1'	314.61	данные отсутствуют	47:10:0524002:2	данные отсутствуют
19	2.1.19	2.1.20	119°34.7'	306.51	данные отсутствуют	47:10:0524002:2	данные отсутствуют
20	2.1.20	2.1.21	119°42.2'	301.04	данные отсутствуют	47:10:0524002:2	данные отсутствуют
21	2.1.21	2.1.22	119°40.3'	309.52	данные отсутствуют	47:10:0524002:2	данные отсутствуют
22	2.1.22	2.1.23	119°39.1'	322.88	данные отсутствуют	47:10:0524002:2	данные отсутствуют
23	2.1.23	2.1.24	119°44.8'	302.19	данные отсутствуют	47:10:0524002:2	данные отсутствуют
24	2.1.24	2.1.25	119°38.6'	304.31	данные отсутствуют	47:10:0524002:2	данные отсутствуют

полное наименование должности	подпись	инициалы, фамилия
-------------------------------	---------	-------------------

М.П.

Земельный участок							
вид объекта недвижимости							
Лист № 2 раздела 3.1		Всего листов раздела 3.1: 162		Всего разделов: 8		Всего листов выписки: 470	
10.09.2022г. № КУВИ-001/2022-156490171							
Кадастровый номер:				47:10:0001001:2(Единое землепользование)			
25	2.1.25	2.1.26	119°39.3`	305.43	данные отсутствуют	47:10:0524002:2	данные отсутствуют
26	2.1.26	2.1.27	119°36.7`	309.99	данные отсутствуют	47:10:0524002:2	данные отсутствуют
27	2.1.27	2.1.28	119°40.3`	326.21	данные отсутствуют	47:10:0524002:2	данные отсутствуют
28	2.1.28	2.1.29	210°46.7`	35.43	данные отсутствуют	47:10:0525002:42	данные отсутствуют
29	2.1.29	2.1.30	300°2.2`	500.58	данные отсутствуют	данные отсутствуют	данные отсутствуют
30	2.1.30	2.1.31	299°40.3`	499.26	данные отсутствуют	данные отсутствуют	данные отсутствуют
31	2.1.31	2.1.32	299°39.2`	418.97	данные отсутствуют	данные отсутствуют	данные отсутствуют
32	2.1.32	2.1.33	299°39.1`	509.79	данные отсутствуют	данные отсутствуют	данные отсутствуют
33	2.1.33	2.1.34	299°41.5`	500.0	данные отсутствуют	данные отсутствуют	данные отсутствуют
34	2.1.34	2.1.35	299°40.1`	513.3	данные отсутствуют	данные отсутствуют	данные отсутствуют
35	2.1.35	2.1.36	299°39.5`	500.04	данные отсутствуют	данные отсутствуют	данные отсутствуют
36	2.1.36	2.1.37	299°39.3`	491.38	данные отсутствуют	данные отсутствуют	данные отсутствуют
37	2.1.37	2.1.38	299°39.1`	480.01	данные отсутствуют	данные отсутствуют	данные отсутствуют
38	2.1.38	2.1.39	209°37.7`	51.46	данные отсутствуют	данные отсутствуют	данные отсутствуют
39	2.1.39	2.1.40	299°32.8`	277.14	данные отсутствуют	данные отсутствуют	данные отсутствуют
40	2.1.40	2.1.41	299°57.5`	177.34	данные отсутствуют	данные отсутствуют	данные отсутствуют
41	2.1.41	2.1.42	34°12.9`	41.15	данные отсутствуют	данные отсутствуют	данные отсутствуют
42	2.1.42	2.1.43	303°15.0`	27.78	данные отсутствуют	данные отсутствуют	данные отсутствуют
43	2.1.43	2.1.44	214°13.1`	42.75	данные отсутствуют	данные отсутствуют	данные отсутствуют
44	2.1.44	2.1.45	299°43.8`	450.38	данные отсутствуют	данные отсутствуют	данные отсутствуют
45	2.1.45	2.1.46	29°37.9`	55.6	данные отсутствуют	данные отсутствуют	данные отсутствуют
46	2.1.46	2.1.47	299°37.4`	458.46	данные отсутствуют	данные отсутствуют	данные отсутствуют
47	2.1.47	2.1.48	299°37.6`	500.45	данные отсутствуют	данные отсутствуют	данные отсутствуют
48	2.1.48	2.1.49	299°38.9`	261.48	данные отсутствуют	данные отсутствуют	данные отсутствуют
49	2.1.49	2.1.50	299°39.2`	315.99	данные отсутствуют	данные отсутствуют	данные отсутствуют
50	2.1.50	2.1.51	299°37.9`	53.17	данные отсутствуют	данные отсутствуют	данные отсутствуют
51	2.1.51	2.1.52	298°41.2`	59.71	данные отсутствуют	данные отсутствуют	данные отсутствуют
52	2.1.52	2.1.53	297°4.8`	29.88	данные отсутствуют	данные отсутствуют	данные отсутствуют
53	2.1.53	2.1.54	295°45.4`	101.93	данные отсутствуют	данные отсутствуют	данные отсутствуют
54	2.1.54	2.1.55	293°52.7`	45.8	данные отсутствуют	данные отсутствуют	данные отсутствуют
55	2.1.55	2.1.56	292°21.8`	70.33	данные отсутствуют	данные отсутствуют	данные отсутствуют
56	2.1.56	2.1.57	358°32.7`	5.51	данные отсутствуют	данные отсутствуют	данные отсутствуют
57	2.1.57	2.1.58	13°2.2`	12.37	данные отсутствуют	данные отсутствуют	данные отсутствуют

полное наименование должности	подпись	инициалы, фамилия
-------------------------------	---------	-------------------

М.П.

Земельный участок							
вид объекта недвижимости							
Лист № 3 раздела 3.1		Всего листов раздела 3.1: 162		Всего разделов: 8		Всего листов выписки: 470	
10.09.2022г. № КУВИ-001/2022-156490171							
Кадастровый номер:				47:10:0001001:2(Единое землепользование)			
58	2.1.58	2.1.1	31°33.2`	9.82	данные отсутствуют	данные отсутствуют	данные отсутствуют
59	3.1.1	3.1.2	119°53.2`	499.69	данные отсутствуют	данные отсутствуют	данные отсутствуют
60	3.1.2	3.1.3	119°26.9`	92.0	данные отсутствуют	данные отсутствуют	данные отсутствуют
61	3.1.3	3.1.4	210°10.3`	32.85	данные отсутствуют	47:10:0525001:1	данные отсутствуют
62	3.1.4	3.1.5	299°43.5`	388.29	данные отсутствуют	47:10:0525002:42	данные отсутствуют
63	3.1.5	3.1.6	299°40.6`	326.23	данные отсутствуют	47:10:0524003:2	данные отсутствуют
64	3.1.6	3.1.7	299°37.0`	309.99	данные отсутствуют	47:10:0524003:2	данные отсутствуют
65	3.1.7	3.1.8	299°39.3`	305.43	данные отсутствуют	47:10:0524003:2	данные отсутствуют
66	3.1.8	3.1.9	299°38.8`	304.32	данные отсутствуют	47:10:0524003:2	данные отсутствуют
67	3.1.9	3.1.10	299°45.2`	302.2	данные отсутствуют	47:10:0524003:2	данные отсутствуют
68	3.1.10	3.1.11	299°39.3`	322.89	данные отсутствуют	47:10:0524003:2	данные отсутствуют
69	3.1.11	3.1.12	299°40.4`	309.52	данные отсутствуют	47:10:0524003:2	данные отсутствуют
70	3.1.12	3.1.13	299°42.5`	301.03	данные отсутствуют	47:10:0524003:2	данные отсутствуют
71	3.1.13	3.1.14	299°35.0`	306.52	данные отсутствуют	47:10:0524003:2	данные отсутствуют
72	3.1.14	3.1.15	299°39.3`	314.61	данные отсутствуют	47:10:0524003:2	данные отсутствуют
73	3.1.15	3.1.16	299°35.3`	302.06	данные отсутствуют	47:10:0524003:2	данные отсутствуют
74	3.1.16	3.1.17	299°39.2`	314.59	данные отсутствуют	47:10:0524003:2	данные отсутствуют
75	3.1.17	3.1.18	299°48.4`	374.31	данные отсутствуют	47:10:0524003:2	данные отсутствуют
76	3.1.18	3.1.19	299°34.9`	295.37	данные отсутствуют	47:10:0524003:2	данные отсутствуют
77	3.1.19	3.1.20	299°34.8`	329.45	данные отсутствуют	47:10:0524003:2	данные отсутствуют
78	3.1.20	3.1.21	299°41.3`	352.86	данные отсутствуют	47:10:0524003:2	данные отсутствуют
79	3.1.21	3.1.22	299°41.5`	341.89	данные отсутствуют	47:10:0524003:2	данные отсутствуют
80	3.1.22	3.1.23	299°38.1`	323.33	данные отсутствуют	47:10:0524003:2	данные отсутствуют
81	3.1.23	3.1.24	299°39.8`	303.76	данные отсутствуют	47:10:0524003:2	данные отсутствуют
82	3.1.24	3.1.25	299°38.8`	319.95	данные отсутствуют	47:10:0524003:2	данные отсутствуют
83	3.1.25	3.1.26	299°43.4`	400.5	данные отсутствуют	47:10:0524003:2	данные отсутствуют
84	3.1.26	3.1.27	300°3.4`	121.51	данные отсутствуют	47:10:0524003:2	данные отсутствуют
85	3.1.27	3.1.28	298°44.5`	114.51	данные отсутствуют	47:10:0524003:2	данные отсутствуют
86	3.1.28	3.1.29	297°26.5`	60.85	данные отсутствуют	47:10:0524003:2	данные отсутствуют
87	3.1.29	3.1.30	295°28.7`	59.21	данные отсутствуют	47:10:0524003:2	данные отсутствуют
88	3.1.30	3.1.31	293°41.8`	60.86	данные отсутствуют	47:10:0524003:2	данные отсутствуют
89	3.1.31	3.1.32	291°53.1`	72.46	данные отсутствуют	47:10:0524003:2	данные отсутствуют
90	3.1.32	3.1.33	7°6.6`	38.54	данные отсутствуют	данные отсутствуют	данные отсутствуют

полное наименование должности	подпись	инициалы, фамилия
-------------------------------	---------	-------------------

М.П.

Земельный участок							
вид объекта недвижимости							
Лист № 4 раздела 3.1		Всего листов раздела 3.1: 162		Всего разделов: 8		Всего листов выписки: 470	
10.09.2022г. № КУВИ-001/2022-156490171							
Кадастровый номер:				47:10:0001001:2(Единое землепользование)			
91	3.1.33	3.1.34	112°24.9`	84.29	данные отсутствуют	данные отсутствуют	данные отсутствуют
92	3.1.34	3.1.35	114°11.3`	92.76	данные отсутствуют	данные отсутствуют	данные отсутствуют
93	3.1.35	3.1.36	117°36.5`	105.56	данные отсутствуют	данные отсутствуют	данные отсутствуют
94	3.1.36	3.1.37	119°11.7`	319.92	данные отсутствуют	данные отсутствуют	данные отсутствуют
95	3.1.37	3.1.38	119°40.5`	475.07	данные отсутствуют	данные отсутствуют	данные отсутствуют
96	3.1.38	3.1.39	119°43.6`	382.26	данные отсутствуют	данные отсутствуют	данные отсутствуют
97	3.1.39	3.1.40	119°37.6`	458.48	данные отсутствуют	данные отсутствуют	данные отсутствуют
98	3.1.40	3.1.41	29°12.0`	31.71	данные отсутствуют	данные отсутствуют	данные отсутствуют
99	3.1.41	3.1.42	119°37.3`	305.42	данные отсутствуют	данные отсутствуют	данные отсутствуют
100	3.1.42	3.1.43	119°58.0`	229.88	данные отсутствуют	данные отсутствуют	данные отсутствуют
101	3.1.43	3.1.44	207°39.9`	37.52	данные отсутствуют	данные отсутствуют	данные отсутствуют
102	3.1.44	3.1.45	120°33.0`	276.43	данные отсутствуют	данные отсутствуют	данные отсутствуют
103	3.1.45	3.1.46	120°15.6`	120.12	данные отсутствуют	данные отсутствуют	данные отсутствуют
104	3.1.46	3.1.47	27°20.3`	11.61	данные отсутствуют	данные отсутствуют	данные отсутствуют
105	3.1.47	3.1.48	119°39.5`	480.04	данные отсутствуют	данные отсутствуют	данные отсутствуют
106	3.1.48	3.1.49	119°39.4`	491.41	данные отсутствуют	данные отсутствуют	данные отсутствуют
107	3.1.49	3.1.50	119°39.7`	500.02	данные отсутствуют	данные отсутствуют	данные отсутствуют
108	3.1.50	3.1.51	119°40.3`	499.78	данные отсутствуют	данные отсутствуют	данные отсутствуют
109	3.1.51	3.1.52	119°41.7`	513.56	данные отсутствуют	данные отсутствуют	данные отсутствуют
110	3.1.52	3.1.53	119°39.9`	181.5	данные отсутствуют	данные отсутствуют	данные отсутствуют
111	3.1.53	3.1.54	29°40.1`	13.8	данные отсутствуют	данные отсутствуют	данные отсутствуют
112	3.1.54	3.1.55	119°38.7`	42.7	данные отсутствуют	данные отсутствуют	данные отсутствуют
113	3.1.55	3.1.56	209°37.6`	13.82	данные отсутствуют	данные отсутствуют	данные отсутствуют
114	3.1.56	3.1.57	119°39.1`	500.89	данные отсутствуют	данные отсутствуют	данные отсутствуют
115	3.1.57	3.1.58	119°39.3`	500.32	данные отсутствуют	данные отсутствуют	данные отсутствуют
116	3.1.58	3.1.1	119°57.8`	500.9	данные отсутствуют	данные отсутствуют	данные отсутствуют
117	4.1.1	4.1.2	80°52.5`	1979.07	данные отсутствуют	47:10:0125001:1	данные отсутствуют
118	4.1.1	4.1.1			данные отсутствуют	47:10:1370001:1	данные отсутствуют
119	4.1.2	4.1.3	80°52.3`	2258.59	данные отсутствуют	47:10:0125001:1	данные отсутствуют
120	4.1.3	4.1.4	171°1.4`	28.52	данные отсутствуют	47:10:0121001:20	данные отсутствуют
121	4.1.4	4.1.5	260°53.0`	2244.21	данные отсутствуют	данные отсутствуют	данные отсутствуют
122	4.1.5	4.1.6	260°51.8`	1987.53	данные отсутствуют	данные отсутствуют	данные отсутствуют
123	4.1.6	4.1.1	339°16.7`	29.08	данные отсутствуют	47:10:1417001:1	данные отсутствуют

полное наименование должности	подпись	инициалы, фамилия
-------------------------------	---------	-------------------

М.П.

Земельный участок							
вид объекта недвижимости							
Лист № 5 раздела 3.1		Всего листов раздела 3.1: 162			Всего разделов: 8		Всего листов выписки: 470
10.09.2022г. № КУВИ-001/2022-156490171							
Кадастровый номер:				47:10:0001001:2(Единое землепользование)			
124	5.1.1	5.1.2	359°10.8`	29.34	данные отсутствуют	47:16:0651002:4	данные отсутствуют
125	5.1.2	5.1.3	80°50.9`	431.18	данные отсутствуют	47:10:1370001:1	данные отсутствуют
126	5.1.2	5.1.2			данные отсутствуют	47:16:0651001:2	данные отсутствуют
127	5.1.3	5.1.4	159°16.7`	29.08	данные отсутствуют	47:10:1417001:2	данные отсутствуют
128	5.1.3	5.1.3			данные отсутствуют	47:10:0125001:1	данные отсутствуют
129	5.1.4	5.1.1	260°46.7`	441.26	данные отсутствуют	данные отсутствуют	данные отсутствуют
130	6.1.1	6.1.2	358°15.1`	38.03	данные отсутствуют	47:16:0651001:2	данные отсутствуют
131	6.1.1	6.1.1			данные отсутствуют	47:16:0651002:4	данные отсутствуют
132	6.1.2	6.1.3	80°12.2`	231.52	данные отсутствуют	данные отсутствуют	данные отсутствуют
133	6.1.3	6.1.4	350°54.0`	18.21	данные отсутствуют	данные отсутствуют	данные отсутствуют
134	6.1.4	6.1.5	85°7.9`	84.24	данные отсутствуют	данные отсутствуют	данные отсутствуют
135	6.1.5	6.1.6	170°57.1`	15.01	данные отсутствуют	данные отсутствуют	данные отсутствуют
136	6.1.6	6.1.7	80°55.0`	89.56	данные отсутствуют	данные отсутствуют	данные отсутствуют
137	6.1.7	6.1.8	170°33.4`	15.66	данные отсутствуют	данные отсутствуют	данные отсутствуют
138	6.1.8	6.1.9	79°54.7`	33.05	данные отсутствуют	данные отсутствуют	данные отсутствуют
139	6.1.9	6.1.10	199°14.0`	24.98	данные отсутствуют	47:10:0125001:1	данные отсутствуют
140	6.1.10	6.1.1	260°50.8`	431.21	данные отсутствуют	47:10:1417001:1	данные отсутствуют
141	6.1.10	6.1.10			данные отсутствуют	47:10:1417001:2	данные отсутствуют
142	7.1.1	7.1.2	347°32.5`	86.36	данные отсутствуют	данные отсутствуют	данные отсутствуют
143	7.1.2	7.1.3	346°6.7`	97.86	данные отсутствуют	данные отсутствуют	данные отсутствуют
144	7.1.3	7.1.4	343°38.3`	66.1	данные отсутствуют	данные отсутствуют	данные отсутствуют
145	7.1.4	7.1.5	342°11.8`	58.22	данные отсутствуют	данные отсутствуют	данные отсутствуют
146	7.1.5	7.1.6	338°47.3`	47.98	данные отсутствуют	данные отсутствуют	данные отсутствуют
147	7.1.6	7.1.7	335°8.0`	59.47	данные отсутствуют	данные отсутствуют	данные отсутствуют
148	7.1.7	7.1.8	65°10.4`	20.34	данные отсутствуют	данные отсутствуют	данные отсутствуют
149	7.1.8	7.1.9	335°8.1`	29.99	данные отсутствуют	данные отсутствуют	данные отсутствуют
150	7.1.9	7.1.10	245°8.2`	20.33	данные отсутствуют	данные отсутствуют	данные отсутствуют
151	7.1.10	7.1.11	335°6.7`	9.48	данные отсутствуют	данные отсутствуют	данные отсутствуют
152	7.1.11	7.1.12	65°48.6`	33.24	данные отсутствуют	данные отсутствуют	данные отсутствуют
153	7.1.12	7.1.13	330°31.6`	126.27	данные отсутствуют	данные отсутствуют	данные отсутствуют
154	7.1.13	7.1.14	330°46.0`	145.1	данные отсутствуют	данные отсутствуют	данные отсутствуют
155	7.1.14	7.1.15	330°37.8`	73.3	данные отсутствуют	данные отсутствуют	данные отсутствуют
156	7.1.15	7.1.16	331°11.4`	67.69	данные отсутствуют	данные отсутствуют	данные отсутствуют

полное наименование должности	подпись	инициалы, фамилия
-------------------------------	---------	-------------------

М.П.



Земельный участок							
вид объекта недвижимости							
Лист № 6 раздела 3.1		Всего листов раздела 3.1: 162		Всего разделов: 8		Всего листов выписки: 470	
10.09.2022г. № КУВИ-001/2022-156490171							
Кадастровый номер:				47:10:0001001:2(Единое землепользование)			
157	7.1.16	7.1.17	332°54.7'	103.3	данные отсутствуют	данные отсутствуют	данные отсутствуют
158	7.1.17	7.1.18	343°40.2'	81.8	данные отсутствуют	данные отсутствуют	данные отсутствуют
159	7.1.18	7.1.19	76°18.2'	25.3	данные отсутствуют	данные отсутствуют	данные отсутствуют
160	7.1.19	7.1.20	164°24.6'	52.5	данные отсутствуют	данные отсутствуют	данные отсутствуют
161	7.1.20	7.1.21	160°37.4'	35.42	данные отсутствуют	данные отсутствуют	данные отсутствуют
162	7.1.21	7.1.22	157°8.2'	48.49	данные отсутствуют	данные отсутствуют	данные отсутствуют
163	7.1.22	7.1.23	152°40.7'	55.86	данные отсутствуют	данные отсутствуют	данные отсутствуют
164	7.1.23	7.1.24	150°36.4'	93.17	данные отсутствуют	данные отсутствуют	данные отсутствуют
165	7.1.24	7.1.25	150°30.9'	234.18	данные отсутствуют	данные отсутствуют	данные отсутствуют
166	7.1.25	7.1.26	151°16.5'	84.6	данные отсутствуют	данные отсутствуют	данные отсутствуют
167	7.1.26	7.1.27	153°36.8'	47.16	данные отсутствуют	данные отсутствуют	данные отсутствуют
168	7.1.27	7.1.28	156°44.3'	64.04	данные отсутствуют	данные отсутствуют	данные отсутствуют
169	7.1.28	7.1.29	160°43.2'	50.58	данные отсутствуют	данные отсутствуют	данные отсутствуют
170	7.1.29	7.1.30	162°48.5'	70.48	данные отсутствуют	данные отсутствуют	данные отсутствуют
171	7.1.30	7.1.31	164°16.6'	50.48	данные отсутствуют	данные отсутствуют	данные отсутствуют
172	7.1.31	7.1.32	163°46.1'	49.44	данные отсутствуют	данные отсутствуют	данные отсутствуют
173	7.1.32	7.1.33	165°51.5'	43.43	данные отсутствуют	данные отсутствуют	данные отсутствуют
174	7.1.33	7.1.34	168°19.3'	56.47	данные отсутствуют	данные отсутствуют	данные отсутствуют
175	7.1.34	7.1.35	171°22.7'	27.22	данные отсутствуют	данные отсутствуют	данные отсутствуют
176	7.1.35	7.1.1	261°17.7'	55.83	данные отсутствуют	данные отсутствуют	данные отсутствуют
177	8.1.1	8.1.2	341°26.2'	83.02	данные отсутствуют	данные отсутствуют	данные отсутствуют
178	8.1.2	8.1.3	354°20.0'	72.6	данные отсутствуют	данные отсутствуют	данные отсутствуют
179	8.1.3	8.1.4	0°29.1'	71.99	данные отсутствуют	данные отсутствуют	данные отсутствуют
180	8.1.4	8.1.5	7°53.0'	105.65	данные отсутствуют	данные отсутствуют	данные отсутствуют
181	8.1.5	8.1.6	16°0.2'	82.12	данные отсутствуют	данные отсутствуют	данные отсутствуют
182	8.1.6	8.1.7	20°59.0'	36.19	данные отсутствуют	данные отсутствуют	данные отсутствуют
183	8.1.7	8.1.8	25°44.3'	66.41	данные отсутствуют	данные отсутствуют	данные отсутствуют
184	8.1.8	8.1.9	313°4.9'	65.91	данные отсутствуют	данные отсутствуют	данные отсутствуют
185	8.1.9	8.1.10	28°47.8'	16.42	данные отсутствуют	данные отсутствуют	данные отсутствуют
186	8.1.10	8.1.11	69°32.8'	83.76	данные отсутствуют	данные отсутствуют	данные отсутствуют
187	8.1.11	8.1.12	98°12.8'	31.85	данные отсутствуют	данные отсутствуют	данные отсутствуют
188	8.1.12	8.1.13	41°17.5'	72.69	данные отсутствуют	данные отсутствуют	данные отсутствуют
189	8.1.13	8.1.14	46°22.0'	53.71	данные отсутствуют	данные отсутствуют	данные отсутствуют

полное наименование должности	подпись	инициалы, фамилия
-------------------------------	---------	-------------------

М.П.

Земельный участок							
вид объекта недвижимости							
Лист № 7 раздела 3.1		Всего листов раздела 3.1: 162		Всего разделов: 8		Всего листов выписки: 470	
10.09.2022г. № КУВИ-001/2022-156490171							
Кадастровый номер:				47:10:0001001:2(Единое землепользование)			
190	8.1.14	8.1.15	51°14.5'	53.08	данные отсутствуют	данные отсутствуют	данные отсутствуют
191	8.1.15	8.1.16	55°55.7'	54.16	данные отсутствуют	данные отсутствуют	данные отсутствуют
192	8.1.16	8.1.17	60°47.8'	73.66	данные отсутствуют	данные отсутствуют	данные отсутствуют
193	8.1.17	8.1.18	64°56.6'	148.76	данные отсутствуют	данные отсутствуют	данные отсутствуют
194	8.1.18	8.1.19	62°1.7'	135.15	данные отсутствуют	данные отсутствуют	данные отсутствуют
195	8.1.19	8.1.20	57°54.7'	135.01	данные отсутствуют	данные отсутствуют	данные отсутствуют
196	8.1.20	8.1.21	54°46.3'	91.2	данные отсутствуют	данные отсутствуют	данные отсутствуют
197	8.1.21	8.1.22	52°25.0'	94.93	данные отсутствуют	данные отсутствуют	данные отсутствуют
198	8.1.22	8.1.23	49°59.3'	91.0	данные отсутствуют	данные отсутствуют	данные отсутствуют
199	8.1.23	8.1.24	46°44.2'	121.18	данные отсутствуют	данные отсутствуют	данные отсутствуют
200	8.1.24	8.1.25	135°17.9'	21.77	данные отсутствуют	47:10:1116001:6	данные отсутствуют
201	8.1.25	8.1.26	226°29.9'	51.62	данные отсутствуют	47:10:1126001:1	данные отсутствуют
202	8.1.26	8.1.27	226°56.7'	50.01	данные отсутствуют	47:10:1126001:1	данные отсутствуют
203	8.1.27	8.1.28	228°43.6'	52.34	данные отсутствуют	47:10:1126001:1	данные отсутствуют
204	8.1.28	8.1.29	230°19.8'	62.57	данные отсутствуют	47:10:1126001:1	данные отсутствуют
205	8.1.29	8.1.30	231°58.1'	58.51	данные отсутствуют	47:10:1126001:1	данные отсутствуют
206	8.1.30	8.1.31	233°31.5'	71.98	данные отсутствуют	47:10:1126001:1	данные отсутствуют
207	8.1.31	8.1.32	235°36.4'	81.91	данные отсутствуют	47:10:1126001:1	данные отсутствуют
208	8.1.32	8.1.33	237°48.2'	70.77	данные отсутствуют	47:10:1126001:1	данные отсутствуют
209	8.1.33	8.1.34	239°38.0'	58.97	данные отсутствуют	47:10:1126001:1	данные отсутствуют
210	8.1.34	8.1.35	241°20.6'	64.71	данные отсутствуют	47:10:1126001:1	данные отсутствуют
211	8.1.35	8.1.36	243°29.8'	58.75	данные отсутствуют	47:10:1126001:1	данные отсутствуют
212	8.1.36	8.1.37	245°0.4'	151.38	данные отсутствуют	47:10:1126001:1	данные отсутствуют
213	8.1.37	8.1.38	241°30.7'	40.76	данные отсутствуют	47:10:1126001:1	данные отсутствуют
214	8.1.38	8.1.39	237°21.5'	52.3	данные отсутствуют	47:10:1126001:1	данные отсутствуют
215	8.1.39	8.1.40	233°26.2'	44.53	данные отсутствуют	47:10:1126001:1	данные отсутствуют
216	8.1.40	8.1.41	228°47.1'	47.02	данные отсутствуют	47:10:1126001:1	данные отсутствуют
217	8.1.41	8.1.42	225°35.8'	47.59	данные отсутствуют	47:10:1126001:1	данные отсутствуют
218	8.1.42	8.1.43	220°49.5'	47.01	данные отсутствуют	47:10:1126001:1	данные отсутствуют
219	8.1.43	8.1.44	216°19.6'	48.53	данные отсутствуют	47:10:1126001:1	данные отсутствуют
220	8.1.44	8.1.45	212°11.0'	44.63	данные отсутствуют	47:10:1126001:1	данные отсутствуют
221	8.1.45	8.1.46	208°47.6'	39.68	данные отсутствуют	47:10:1126001:1	данные отсутствуют
222	8.1.46	8.1.47	204°12.4'	46.19	данные отсутствуют	47:10:1126001:1	данные отсутствуют

полное наименование должности	подпись	инициалы, фамилия
-------------------------------	---------	-------------------

Земельный участок							
вид объекта недвижимости							
Лист № 8 раздела 3.1		Всего листов раздела 3.1: 162		Всего разделов: 8		Всего листов выписки: 470	
10.09.2022г. № КУВИ-001/2022-156490171							
Кадастровый номер:				47:10:0001001:2(Единое землепользование)			
223	8.1.47	8.1.48	200°54.5`	30.71	данные отсутствуют	47:10:1126001:1	данные отсутствуют
224	8.1.48	8.1.49	197°30.4`	43.52	данные отсутствуют	47:10:1126001:1	данные отсутствуют
225	8.1.49	8.1.50	194°2.2`	39.87	данные отсутствуют	47:10:1126001:1	данные отсутствуют
226	8.1.50	8.1.51	189°56.5`	42.11	данные отсутствуют	47:10:1126001:1	данные отсутствуют
227	8.1.51	8.1.52	186°31.7`	35.01	данные отсутствуют	47:10:1126001:1	данные отсутствуют
228	8.1.52	8.1.53	183°14.5`	44.92	данные отсутствуют	47:10:1126001:1	данные отсутствуют
229	8.1.53	8.1.54	179°7.0`	39.53	данные отсутствуют	47:10:1126001:1	данные отсутствуют
230	8.1.54	8.1.55	177°3.0`	33.03	данные отсутствуют	47:10:1126001:1	данные отсутствуют
231	8.1.55	8.1.56	172°24.5`	40.12	данные отсутствуют	47:10:1126001:1	данные отсутствуют
232	8.1.56	8.1.57	169°34.9`	33.62	данные отсутствуют	47:10:1126001:1	данные отсутствуют
233	8.1.57	8.1.58	166°21.8`	43.18	данные отсутствуют	47:10:1126001:1	данные отсутствуют
234	8.1.58	8.1.1	253°42.9`	25.28	данные отсутствуют	данные отсутствуют	данные отсутствуют
235	9.1.1	9.1.2	318°55.4`	30.9	данные отсутствуют	47:10:1010005:38	данные отсутствуют
236	9.1.2	9.1.3	335°5.3`	29.91	данные отсутствуют	47:10:1010005:38	данные отсутствуют
237	9.1.3	9.1.4	323°13.9`	36.15	данные отсутствуют	47:10:1010005:38	данные отсутствуют
238	9.1.4	9.1.5	293°24.5`	13.32	данные отсутствуют	47:10:1010005:38	данные отсутствуют
239	9.1.5	9.1.6	334°29.0`	32.01	данные отсутствуют	47:10:1010005:38	данные отсутствуют
240	9.1.6	9.1.7	50°22.7`	7.17	данные отсутствуют	данные отсутствуют	данные отсутствуют
241	9.1.7	9.1.8	123°41.7`	30.99	данные отсутствуют	данные отсутствуют	данные отсутствуют
242	9.1.8	9.1.9	51°57.7`	80.04	данные отсутствуют	данные отсутствуют	данные отсутствуют
243	9.1.9	9.1.10	59°6.3`	90.62	данные отсутствуют	данные отсутствуют	данные отсутствуют
244	9.1.10	9.1.11	46°40.5`	289.25	данные отсутствуют	данные отсутствуют	данные отсутствуют
245	9.1.11	9.1.12	43°50.4`	93.22	данные отсутствуют	данные отсутствуют	данные отсутствуют
246	9.1.12	9.1.13	38°44.9`	102.08	данные отсутствуют	данные отсутствуют	данные отсутствуют
247	9.1.13	9.1.14	33°5.2`	79.06	данные отсутствуют	данные отсутствуют	данные отсутствуют
248	9.1.14	9.1.15	25°33.7`	82.55	данные отсутствуют	данные отсутствуют	данные отсутствуют
249	9.1.15	9.1.16	18°8.7`	80.66	данные отсутствуют	данные отсутствуют	данные отсутствуют
250	9.1.16	9.1.17	10°5.6`	94.21	данные отсутствуют	данные отсутствуют	данные отсутствуют
251	9.1.17	9.1.18	3°1.5`	258.45	данные отсутствуют	данные отсутствуют	данные отсутствуют
252	9.1.18	9.1.19	9°56.9`	124.05	данные отсутствуют	данные отсутствуют	данные отсутствуют
253	9.1.19	9.1.20	14°47.2`	97.17	данные отсутствуют	данные отсутствуют	данные отсутствуют
254	9.1.20	9.1.21	20°51.6`	171.22	данные отсутствуют	данные отсутствуют	данные отсутствуют
255	9.1.21	9.1.22	18°39.4`	136.42	данные отсутствуют	данные отсутствуют	данные отсутствуют

полное наименование должности	подпись	инициалы, фамилия
-------------------------------	---------	-------------------

Земельный участок							
вид объекта недвижимости							
Лист № 9 раздела 3.1		Всего листов раздела 3.1: 162		Всего разделов: 8		Всего листов выписки: 470	
10.09.2022г. № КУВИ-001/2022-156490171							
Кадастровый номер:				47:10:0001001:2(Единое землепользование)			
256	9.1.22	9.1.23	354°15.3`	109.68	данные отсутствуют	данные отсутствуют	данные отсутствуют
257	9.1.23	9.1.24	9°15.4`	153.13	данные отсутствуют	данные отсутствуют	данные отсутствуют
258	9.1.24	9.1.25	1°46.1`	153.93	данные отсутствуют	данные отсутствуют	данные отсутствуют
259	9.1.25	9.1.26	352°40.6`	144.82	данные отсутствуют	данные отсутствуют	данные отсутствуют
260	9.1.26	9.1.27	78°41.6`	55.85	данные отсутствуют	данные отсутствуют	данные отсутствуют
261	9.1.27	9.1.28	348°43.6`	27.22	данные отсутствуют	данные отсутствуют	данные отсутствуют
262	9.1.28	9.1.29	345°43.4`	56.48	данные отсутствуют	данные отсутствуют	данные отсутствуют
263	9.1.29	9.1.30	343°15.3`	43.42	данные отсутствуют	данные отсутствуют	данные отсутствуют
264	9.1.30	9.1.31	341°9.5`	49.45	данные отсутствуют	данные отсутствуют	данные отсутствуют
265	9.1.31	9.1.32	341°40.1`	50.49	данные отсутствуют	данные отсутствуют	данные отсутствуют
266	9.1.32	9.1.33	340°12.1`	70.48	данные отсутствуют	данные отсутствуют	данные отсутствуют
267	9.1.33	9.1.34	338°6.8`	50.6	данные отсутствуют	данные отсутствуют	данные отсутствуют
268	9.1.34	9.1.35	334°7.9`	64.04	данные отсутствуют	данные отсутствуют	данные отсутствуют
269	9.1.35	9.1.36	331°1.3`	47.16	данные отсутствуют	данные отсутствуют	данные отсутствуют
270	9.1.36	9.1.37	328°39.6`	84.62	данные отсутствуют	данные отсутствуют	данные отсутствуют
271	9.1.37	9.1.38	327°54.6`	234.2	данные отсутствуют	данные отсутствуют	данные отсутствуют
272	9.1.38	9.1.39	327°59.9`	93.18	данные отсутствуют	данные отсутствуют	данные отсутствуют
273	9.1.39	9.1.40	330°3.5`	55.88	данные отсутствуют	данные отсутствуют	данные отсутствуют
274	9.1.40	9.1.41	334°32.7`	48.49	данные отсутствуют	данные отсутствуют	данные отсутствуют
275	9.1.41	9.1.42	337°59.8`	35.42	данные отсутствуют	данные отсутствуют	данные отсутствуют
276	9.1.42	9.1.43	341°48.0`	52.51	данные отсутствуют	данные отсутствуют	данные отсутствуют
277	9.1.43	9.1.44	346°21.8`	43.18	данные отсутствуют	47:10:1129003:1	данные отсутствуют
278	9.1.44	9.1.45	349°34.9`	33.62	данные отсутствуют	47:10:1129003:1	данные отсутствуют
279	9.1.45	9.1.46	352°24.5`	40.12	данные отсутствуют	47:10:1129003:1	данные отсутствуют
280	9.1.46	9.1.47	357°3.0`	33.03	данные отсутствуют	47:10:1129003:1	данные отсутствуют
281	9.1.47	9.1.48	359°7.0`	39.53	данные отсутствуют	47:10:1129003:1	данные отсутствуют
282	9.1.48	9.1.49	3°14.5`	44.92	данные отсутствуют	47:10:1129003:1	данные отсутствуют
283	9.1.49	9.1.50	6°31.7`	35.01	данные отсутствуют	47:10:1129003:1	данные отсутствуют
284	9.1.50	9.1.51	9°56.5`	42.11	данные отсутствуют	47:10:1129003:1	данные отсутствуют
285	9.1.51	9.1.52	14°2.2`	39.87	данные отсутствуют	47:10:1129003:1	данные отсутствуют
286	9.1.52	9.1.53	17°30.4`	43.52	данные отсутствуют	47:10:1129003:1	данные отсутствуют
287	9.1.53	9.1.54	20°54.5`	30.71	данные отсутствуют	47:10:1129003:1	данные отсутствуют
288	9.1.54	9.1.55	24°12.4`	46.19	данные отсутствуют	47:10:1129003:1	данные отсутствуют

полное наименование должности	подпись	инициалы, фамилия
-------------------------------	---------	-------------------

М.П.

Земельный участок							
вид объекта недвижимости							
Лист № 10 раздела 3.1		Всего листов раздела 3.1: 162		Всего разделов: 8		Всего листов выписки: 470	
10.09.2022г. № КУВИ-001/2022-156490171							
Кадастровый номер:				47:10:0001001:2(Единое землепользование)			
289	9.1.55	9.1.56	28°47.6`	39.68	данные отсутствуют	47:10:1129003:1	данные отсутствуют
290	9.1.56	9.1.57	32°11.0`	44.63	данные отсутствуют	47:10:1129003:1	данные отсутствуют
291	9.1.57	9.1.58	36°19.6`	48.53	данные отсутствуют	47:10:1129003:1	данные отсутствуют
292	9.1.58	9.1.59	40°49.5`	47.01	данные отсутствуют	47:10:1129003:1	данные отсутствуют
293	9.1.59	9.1.60	45°35.8`	47.59	данные отсутствуют	47:10:1129003:1	данные отсутствуют
294	9.1.60	9.1.61	48°47.1`	47.02	данные отсутствуют	47:10:1129003:1	данные отсутствуют
295	9.1.61	9.1.62	53°26.2`	44.53	данные отсутствуют	47:10:1129003:1	данные отсутствуют
296	9.1.62	9.1.63	57°21.5`	52.3	данные отсутствуют	47:10:1129003:1	данные отсутствуют
297	9.1.63	9.1.64	61°30.7`	40.76	данные отсутствуют	47:10:1129003:1	данные отсутствуют
298	9.1.64	9.1.65	65°0.4`	151.38	данные отсутствуют	47:10:1129003:1	данные отсутствуют
299	9.1.65	9.1.66	63°29.8`	58.75	данные отсутствуют	47:10:1129003:1	данные отсутствуют
300	9.1.66	9.1.67	61°20.6`	64.71	данные отсутствуют	47:10:1129003:1	данные отсутствуют
301	9.1.67	9.1.68	59°38.0`	58.97	данные отсутствуют	47:10:1129003:1	данные отсутствуют
302	9.1.68	9.1.69	57°48.2`	70.77	данные отсутствуют	47:10:1129003:1	данные отсутствуют
303	9.1.69	9.1.70	55°36.4`	81.91	данные отсутствуют	47:10:1129003:1	данные отсутствуют
304	9.1.70	9.1.71	53°31.5`	71.98	данные отсутствуют	47:10:1129003:1	данные отсутствуют
305	9.1.71	9.1.72	51°58.1`	58.51	данные отсутствуют	47:10:1129003:1	данные отсутствуют
306	9.1.72	9.1.73	50°19.8`	62.57	данные отсутствуют	47:10:1129003:1	данные отсутствуют
307	9.1.73	9.1.74	48°43.6`	52.34	данные отсутствуют	47:10:1129003:1	данные отсутствуют
308	9.1.74	9.1.75	46°56.7`	50.01	данные отсутствуют	47:10:1129003:1	данные отсутствуют
309	9.1.75	9.1.76	46°29.9`	51.62	данные отсутствуют	47:10:1129003:1	данные отсутствуют
310	9.1.76	9.1.77	133°54.7`	29.43	данные отсутствуют	47:10:1116001:6	данные отсутствуют
311	9.1.77	9.1.78	225°52.6`	124.35	данные отсутствуют	данные отсутствуют	данные отсутствуют
312	9.1.78	9.1.79	229°49.3`	93.28	данные отсутствуют	данные отсутствуют	данные отсутствуют
313	9.1.79	9.1.80	221°19.9`	100.03	данные отсутствуют	данные отсутствуют	данные отсутствуют
314	9.1.80	9.1.81	234°45.5`	93.58	данные отсутствуют	данные отсутствуют	данные отсутствуют
315	9.1.81	9.1.82	237°53.4`	139.97	данные отсутствуют	данные отсутствуют	данные отсутствуют
316	9.1.82	9.1.83	242°2.3`	142.89	данные отсутствуют	данные отсутствуют	данные отсутствуют
317	9.1.83	9.1.84	244°56.2`	144.25	данные отсутствуют	данные отсутствуют	данные отсутствуют
318	9.1.84	9.1.85	241°4.5`	67.65	данные отсутствуют	данные отсутствуют	данные отсутствуют
319	9.1.85	9.1.86	261°10.8`	54.72	данные отсутствуют	данные отсутствуют	данные отсутствуют
320	9.1.86	9.1.87	228°48.7`	98.84	данные отсутствуют	данные отсутствуют	данные отсутствуют
321	9.1.87	9.1.88	132°41.9`	12.86	данные отсутствуют	данные отсутствуют	данные отсутствуют

полное наименование должности	подпись	инициалы, фамилия
-------------------------------	---------	-------------------

М.П.

Земельный участок							
вид объекта недвижимости							
Лист № 11 раздела 3.1		Всего листов раздела 3.1: 162		Всего разделов: 8		Всего листов выписки: 470	
10.09.2022г. № КУВИ-001/2022-156490171							
Кадастровый номер:				47:10:0001001:2(Единое землепользование)			
322	9.1.88	9.1.89	221°41.0`	65.53	данные отсутствуют	данные отсутствуют	данные отсутствуют
323	9.1.89	9.1.90	181°51.4`	18.22	данные отсутствуют	данные отсутствуют	данные отсутствуют
324	9.1.90	9.1.91	212°11.2`	84.84	данные отсутствуют	данные отсутствуют	данные отсутствуют
325	9.1.91	9.1.92	205°17.5`	59.78	данные отсутствуют	данные отсутствуют	данные отсутствуют
326	9.1.92	9.1.93	228°32.9`	32.67	данные отсутствуют	данные отсутствуют	данные отсутствуют
327	9.1.93	9.1.94	195°49.0`	71.84	данные отсутствуют	данные отсутствуют	данные отсутствуют
328	9.1.94	9.1.95	188°2.7`	92.89	данные отсутствуют	данные отсутствуют	данные отсутствуют
329	9.1.95	9.1.96	180°38.3`	65.6	данные отсутствуют	данные отсутствуют	данные отсутствуют
330	9.1.96	9.1.97	174°23.8`	67.09	данные отсутствуют	данные отсутствуют	данные отсутствуют
331	9.1.97	9.1.98	166°21.1`	75.48	данные отсутствуют	данные отсутствуют	данные отсутствуют
332	9.1.98	9.1.99	161°41.0`	168.88	данные отсутствуют	данные отсутствуют	данные отсутствуют
333	9.1.99	9.1.10 0	148°4.0`	140.93	данные отсутствуют	данные отсутствуют	данные отсутствуют
334	9.1.10 0	9.1.10 1	147°54.1`	144.92	данные отсутствуют	данные отсутствуют	данные отсутствуют
335	9.1.10 1	9.1.10 2	148°15.5`	129.5	данные отсутствуют	данные отсутствуют	данные отсутствуют
336	9.1.10 2	9.1.10 3	147°13.0`	99.58	данные отсутствуют	данные отсутствуют	данные отсутствуют
337	9.1.10 3	9.1.10 4	155°47.8`	47.98	данные отсутствуют	данные отсутствуют	данные отсутствуют
338	9.1.10 4	9.1.10 5	159°19.6`	69.14	данные отсутствуют	данные отсутствуют	данные отсутствуют
339	9.1.10 5	9.1.10 6	161°7.5`	65.5	данные отсутствуют	данные отсутствуют	данные отсутствуют
340	9.1.10 6	9.1.10 7	162°44.7`	114.56	данные отсутствуют	данные отсутствуют	данные отсутствуют
341	9.1.10 7	9.1.10 8	165°43.9`	69.46	данные отсутствуют	данные отсутствуют	данные отсутствуют
342	9.1.10 8	9.1.10 9	169°53.5`	83.53	данные отсутствуют	данные отсутствуют	данные отсутствуют
343	9.1.10 9	9.1.11 0	174°45.0`	81.2	данные отсутствуют	данные отсутствуют	данные отсутствуют
344	9.1.11 0	9.1.11 1	179°9.7`	83.42	данные отсутствуют	данные отсутствуют	данные отсутствуют

полное наименование должности	подпись	инициалы, фамилия
-------------------------------	---------	-------------------

М.П.

Земельный участок							
вид объекта недвижимости							
Лист № 12 раздела 3.1		Всего листов раздела 3.1: 162		Всего разделов: 8		Всего листов выписки: 470	
10.09.2022г. № КУВИ-001/2022-156490171							
Кадастровый номер:				47:10:0001001:2(Единое землепользование)			
345	9.1.11 1	9.1.11 2	183°47.8`	81.42	данные отсутствуют	данные отсутствуют	данные отсутствуют
346	9.1.11 2	9.1.11 3	188°57.8`	166.87	данные отсутствуют	данные отсутствуют	данные отсутствуют
347	9.1.11 3	9.1.11 4	196°14.4`	109.99	данные отсутствуют	данные отсутствуют	данные отсутствуют
348	9.1.11 4	9.1.11 5	198°59.0`	140.96	данные отсутствуют	данные отсутствуют	данные отсутствуют
349	9.1.11 5	9.1.11 6	200°45.7`	170.07	данные отсутствуют	данные отсутствуют	данные отсутствуют
350	9.1.11 6	9.1.11 7	194°47.0`	87.98	данные отсутствуют	данные отсутствуют	данные отсутствуют
351	9.1.11 7	9.1.11 8	190°5.7`	125.34	данные отсутствуют	данные отсутствуют	данные отсутствуют
352	9.1.11 8	9.1.11 9	183°45.0`	88.06	данные отсутствуют	данные отсутствуют	данные отсутствуют
353	9.1.11 9	9.1.12 0	182°34.7`	171.19	данные отсутствуют	данные отсутствуют	данные отсутствуют
354	9.1.12 0	9.1.12 1	190°14.6`	96.72	данные отсутствуют	данные отсутствуют	данные отсутствуют
355	9.1.12 1	9.1.12 2	196°30.4`	78.45	данные отсутствуют	данные отсутствуют	данные отсутствуют
356	9.1.12 2	9.1.12 3	206°9.8`	98.47	данные отсутствуют	данные отсутствуют	данные отсутствуют
357	9.1.12 3	9.1.12 4	213°6.9`	82.06	данные отсутствуют	данные отсутствуют	данные отсутствуют
358	9.1.12 4	9.1.12 5	218°44.6`	111.21	данные отсутствуют	данные отсутствуют	данные отсутствуют
359	9.1.12 5	9.1.12 6	224°4.1`	93.0	данные отсутствуют	данные отсутствуют	данные отсутствуют
360	9.1.12 6	9.1.12 7	226°35.4`	263.58	данные отсутствуют	данные отсутствуют	данные отсутствуют
361	9.1.12 7	9.1.12 8	228°20.5`	85.18	данные отсутствуют	данные отсутствуют	данные отсутствуют
362	9.1.12 8	9.1.12 9	200°43.9`	64.81	данные отсутствуют	данные отсутствуют	данные отсутствуют

полное наименование должности	подпись	инициалы, фамилия
-------------------------------	---------	-------------------

М.П.

Земельный участок							
вид объекта недвижимости							
Лист № 13 раздела 3.1		Всего листов раздела 3.1: 162		Всего разделов: 8		Всего листов выписки: 470	
10.09.2022г. № КУВИ-001/2022-156490171							
Кадастровый номер:				47:10:0001001:2(Единое землепользование)			
363	9.1.12 9	9.1.13 0	231°59.2`	59.88	данные отсутствуют	данные отсутствуют	данные отсутствуют
364	9.1.13 0	9.1.13 1	180°15.4`	24.52	данные отсутствуют	данные отсутствуют	данные отсутствуют
365	9.1.13 1	9.1.1	233°22.5`	7.48	данные отсутствуют	данные отсутствуют	данные отсутствуют
366	10.1.1	10.1.2	302°5.0`	98.0	данные отсутствуют	47:10:1116001:6	данные отсутствуют
367	10.1.2	10.1.3	38°21.5`	91.09	данные отсутствуют	47:10:1118012:79	данные отсутствуют
368	10.1.3	10.1.4	38°5.4`	105.27	данные отсутствуют	47:10:1118012:79	данные отсутствуют
369	10.1.4	10.1.5	35°52.6`	91.86	данные отсутствуют	47:10:1118012:79	данные отсутствуют
370	10.1.5	10.1.6	33°36.2`	89.96	данные отсутствуют	47:10:1118012:79	данные отсутствуют
371	10.1.6	10.1.7	31°11.2`	61.39	данные отсутствуют	47:10:1118012:79	данные отсутствуют
372	10.1.7	10.1.8	30°30.5`	189.6	данные отсутствуют	47:10:1118012:79	данные отсутствуют
373	10.1.8	10.1.9	121°4.9`	123.76	данные отсутствуют	данные отсутствуют	данные отсутствуют
374	10.1.9	10.1.1 0	125°19.3`	47.57	данные отсутствуют	данные отсутствуют	данные отсутствуют
375	10.1.1 0	10.1.1 1	210°15.9`	176.01	данные отсутствуют	данные отсутствуют	данные отсутствуют
376	10.1.1 1	10.1.1 2	213°25.9`	139.8	данные отсутствуют	данные отсутствуют	данные отсутствуют
377	10.1.1 2	10.1.1 3	299°2.7`	36.58	данные отсутствуют	данные отсутствуют	данные отсутствуют
378	10.1.1 3	10.1.1 4	219°48.5`	112.6	данные отсутствуют	данные отсутствуют	данные отсутствуют
379	10.1.1 4	10.1.1 5	224°52.6`	102.48	данные отсутствуют	данные отсутствуют	данные отсутствуют
380	10.1.1 4	10.1.1 4			данные отсутствуют	47:10:1124001:116	данные отсутствуют
381	10.1.1 5	10.1.1	226°4.2`	101.07	данные отсутствуют	данные отсутствуют	данные отсутствуют
382	11.1.1	11.1.2	297°16.3`	153.29	данные отсутствуют	47:10:1120001:1	данные отсутствуют
383	11.1.2	11.1.3	39°39.6`	122.32	данные отсутствуют	47:10:1118009:25	данные отсутствуют
384	11.1.2	11.1.2			данные отсутствуют	47:10:1118011:61	данные отсутствуют
385	11.1.3	11.1.4	44°2.8`	118.58	данные отсутствуют	47:10:1118009:25	данные отсутствуют
386	11.1.4	11.1.5	46°37.6`	63.24	данные отсутствуют	47:10:1118009:25	данные отсутствуют

полное наименование должности	подпись	инициалы, фамилия
-------------------------------	---------	-------------------

М.П.



Земельный участок							
вид объекта недвижимости							
Лист № 14 раздела 3.1		Всего листов раздела 3.1: 162		Всего разделов: 8		Всего листов выписки: 470	
10.09.2022г. № КУВИ-001/2022-156490171							
Кадастровый номер:				47:10:0001001:2(Единое землепользование)			
387	11.1.5	11.1.6	46°31.2'	71.99	данные отсутствуют	47:10:1118009:25	данные отсутствуют
388	11.1.6	11.1.7	45°39.7'	164.87	данные отсутствуют	47:10:1118009:25	данные отсутствуют
389	11.1.7	11.1.8	45°17.2'	62.03	данные отсутствуют	47:10:1118009:25	данные отсутствуют
390	11.1.8	11.1.9	133°28.6'	14.36	данные отсутствуют	47:10:1118010:22	данные отсутствуют
391	11.1.9	11.1.10	219°8.8'	86.66	данные отсутствуют	данные отсутствуют	данные отсутствуют
392	11.1.10	11.1.11	116°41.4'	45.15	данные отсутствуют	данные отсутствуют	данные отсутствуют
393	11.1.11	11.1.12	38°2.8'	41.18	данные отсутствуют	данные отсутствуют	данные отсутствуют
394	11.1.12	11.1.13	30°33.7'	34.46	данные отсутствуют	данные отсутствуют	данные отсутствуют
395	11.1.13	11.1.14	137°19.7'	16.7	данные отсутствуют	47:10:1118010:22	данные отсутствуют
396	11.1.14	11.1.15	224°47.2'	9.48	данные отсутствуют	47:10:0000000:23784(6)	адрес отсутствует
397	11.1.15	11.1.16	215°47.0'	260.26	данные отсутствуют	данные отсутствуют	данные отсутствуют
398	11.1.16	11.1.17	218°36.0'	152.05	данные отсутствуют	данные отсутствуют	данные отсутствуют
399	11.1.17	11.1.18	214°38.8'	142.51	данные отсутствуют	данные отсутствуют	данные отсутствуют
400	12.1.1	12.1.2	31°16.4'	148.02	данные отсутствуют	47:10:1118011:61	данные отсутствуют
401	12.1.2	12.1.3	34°7.0'	53.4	данные отсутствуют	47:10:1118011:61	данные отсутствуют
402	12.1.3	12.1.4	37°53.6'	69.85	данные отсутствуют	47:10:1118011:61	данные отсутствуют
403	12.1.4	12.1.5	117°16.3'	153.29	данные отсутствуют	47:10:1120002:1	данные отсутствуют
404	12.1.4	12.1.4			данные отсутствуют	47:10:1118009:25	данные отсутствуют
405	12.1.5	12.1.6	210°34.4'	120.48	данные отсутствуют	данные отсутствуют	данные отсутствуют
406	12.1.6	12.1.7	199°54.1'	124.41	данные отсутствуют	данные отсутствуют	данные отсутствуют
407	12.1.7	12.1.8	215°22.6'	45.72	данные отсутствуют	данные отсутствуют	данные отсутствуют
408	12.1.8	12.1.9	305°17.0'	90.32	данные отсутствуют	данные отсутствуют	данные отсутствуют
409	12.1.9	12.1.11	301°27.1'	96.25	данные отсутствуют	данные отсутствуют	данные отсутствуют
410	13.1.1	13.1.2	22°12.4'	76.49	данные отсутствуют	данные отсутствуют	данные отсутствуют
411	13.1.2	13.1.3	116°0.4'	47.28	данные отсутствуют	данные отсутствуют	данные отсутствуют
412	13.1.3	13.1.4	200°43.1'	75.33	данные отсутствуют	данные отсутствуют	данные отсутствуют

полное наименование должности	подпись	инициалы, фамилия
-------------------------------	---------	-------------------

М.П.

Земельный участок							
вид объекта недвижимости							
Лист № 15 раздела 3.1		Всего листов раздела 3.1: 162		Всего разделов: 8		Всего листов выписки: 470	
10.09.2022г. № КУВИ-001/2022-156490171							
Кадастровый номер:				47:10:0001001:2(Единое землепользование)			
413	13.1.4	13.1.5	292°3.2'	25.81	данные отсутствуют	данные отсутствуют	данные отсутствуют
414	13.1.5	13.1.1	297°8.7'	23.41	данные отсутствуют	данные отсутствуют	данные отсутствуют
415	14.1.1	14.1.2	45°20.0'	272.79	данные отсутствуют	данные отсутствуют	данные отсутствуют
416	14.1.1	14.1.1			данные отсутствуют	47:10:1118007:41, 47:10:1118024:3, 47:10:1118007:50	197349, Санкт-Петербург г, г. Санкт-Петербург, ул. Уточкина, д. 5, кв. 241; notaruys.ru@yandex.ru; данные отсутствуют
417	14.1.2	14.1.3	61°39.5'	114.06	данные отсутствуют	данные отсутствуют	данные отсутствуют
418	14.1.3	14.1.4	45°21.1'	230.0	данные отсутствуют	данные отсутствуют	данные отсутствуют
419	14.1.4	14.1.5	42°24.8'	75.82	данные отсутствуют	данные отсутствуют	данные отсутствуют
420	14.1.5	14.1.6	37°33.7'	40.04	данные отсутствуют	данные отсутствуют	данные отсутствуют
421	14.1.6	14.1.7	32°40.9'	39.84	данные отсутствуют	данные отсутствуют	данные отсутствуют
422	14.1.7	14.1.8	18°24.1'	64.5	данные отсутствуют	данные отсутствуют	данные отсутствуют
423	14.1.8	14.1.9	21°21.1'	201.54	данные отсутствуют	данные отсутствуют	данные отсутствуют
424	14.1.9	14.1.1 0	117°11.8'	23.54	данные отсутствуют	данные отсутствуют	данные отсутствуют
425	14.1.1 0	14.1.1 1	106°1.9'	15.46	данные отсутствуют	данные отсутствуют	данные отсутствуют
426	14.1.1 1	14.1.1 2	111°53.6'	17.24	данные отсутствуют	данные отсутствуют	данные отсутствуют
427	14.1.1 2	14.1.1 3	113°15.6'	29.55	данные отсутствуют	данные отсутствуют	данные отсутствуют
428	14.1.1 3	14.1.1 4	201°10.6'	76.85	данные отсутствуют	данные отсутствуют	данные отсутствуют
429	14.1.1 4	14.1.1 5	109°3.4'	45.45	данные отсутствуют	данные отсутствуют	данные отсутствуют
430	14.1.1 5	14.1.1 6	201°6.4'	24.49	данные отсутствуют	данные отсутствуют	данные отсутствуют
431	14.1.1 6	14.1.1 7	289°36.4'	38.5	данные отсутствуют	данные отсутствуют	данные отсутствуют
432	14.1.1 7	14.1.1 8	243°1.7'	10.74	данные отсутствуют	данные отсутствуют	данные отсутствуют
433	14.1.1 8	14.1.1 9	201°54.4'	104.21	данные отсутствуют	данные отсутствуют	данные отсутствуют
434	14.1.1 9	14.1.2 0	195°23.1'	65.13	данные отсутствуют	данные отсутствуют	данные отсутствуют

полное наименование должности	подпись	инициалы, фамилия
-------------------------------	---------	-------------------

М.П.

Земельный участок							
вид объекта недвижимости							
Лист № 16 раздела 3.1		Всего листов раздела 3.1: 162		Всего разделов: 8		Всего листов выписки: 470	
10.09.2022г. № КУВИ-001/2022-156490171							
Кадастровый номер:				47:10:0001001:2(Единое землепользование)			
435	14.1.2 0	14.1.2 1	213°23.4`	52.39	данные отсутствуют	данные отсутствуют	данные отсутствуют
436	14.1.2 1	14.1.2 2	249°56.9`	46.72	данные отсутствуют	данные отсутствуют	данные отсутствуют
437	14.1.2 2	14.1.2 3	222°31.7`	215.59	данные отсутствуют	данные отсутствуют	данные отсутствуют
438	14.1.2 3	14.1.2 4	225°51.0`	484.56	данные отсутствуют	данные отсутствуют	данные отсутствуют
439	14.1.2 4	14.1.1	317°37.6`	97.97	данные отсутствуют	47:10:1118010:22	данные отсутствуют
440	15.1.1	15.1.2	356°36.4`	13.85	данные отсутствуют	47:10:1116001:6	данные отсутствуют
441	15.1.2	15.1.3	52°3.4`	5.12	данные отсутствуют	данные отсутствуют	данные отсутствуют
442	15.1.3	15.1.4	357°54.2`	46.21	данные отсутствуют	данные отсутствуют	данные отсутствуют
443	15.1.4	15.1.5	45°37.0`	7.89	данные отсутствуют	данные отсутствуют	данные отсутствуют
444	15.1.5	15.1.6	136°3.8`	10.67	данные отсутствуют	данные отсутствуют	данные отсутствуют
445	15.1.6	15.1.7	46°10.0`	108.0	данные отсутствуют	данные отсутствуют	данные отсутствуют
446	15.1.7	15.1.8	52°41.8`	110.72	данные отсутствуют	данные отсутствуют	данные отсутствуют
447	15.1.8	15.1.9	46°5.5`	205.09	данные отсутствуют	данные отсутствуют	данные отсутствуют
448	15.1.9	15.1.1 0	46°13.4`	307.48	данные отсутствуют	данные отсутствуют	данные отсутствуют
449	15.1.1 0	15.1.1 1	136°27.2`	20.9	данные отсутствуют	47:10:1118012:79	данные отсутствуют
450	15.1.1 1	15.1.1 2	226°8.3`	263.19	данные отсутствуют	47:10:1116001:6	данные отсутствуют
451	15.1.1 2	15.1.1 3	226°8.0`	362.7	данные отсутствуют	47:10:1116001:6	данные отсутствуют
452	15.1.1 3	15.1.1	226°9.2`	157.33	данные отсутствуют	47:10:1116001:6	данные отсутствуют
453	16.1.1	16.1.2	46°5.6`	186.67	данные отсутствуют	данные отсутствуют	данные отсутствуют
454	16.1.2	16.1.3	46°5.1`	220.01	данные отсутствуют	данные отсутствуют	данные отсутствуют
455	16.1.3	16.1.4	30°42.7`	90.93	данные отсутствуют	данные отсутствуют	данные отсутствуют
456	16.1.4	16.1.5	35°38.7`	251.44	данные отсутствуют	данные отсутствуют	данные отсутствуют
457	16.1.5	16.1.6	31°45.2`	201.83	данные отсутствуют	данные отсутствуют	данные отсутствуют
458	16.1.6	16.1.7	329°27.5`	89.97	данные отсутствуют	данные отсутствуют	данные отсутствуют
459	16.1.7	16.1.8	30°31.0`	273.53	данные отсутствуют	данные отсутствуют	данные отсутствуют

полное наименование должности	подпись	инициалы, фамилия
-------------------------------	---------	-------------------

М.П.

Земельный участок							
вид объекта недвижимости							
Лист № 17 раздела 3.1		Всего листов раздела 3.1: 162		Всего разделов: 8		Всего листов выписки: 470	
10.09.2022г. № КУВИ-001/2022-156490171							
Кадастровый номер:				47:10:0001001:2(Единое землепользование)			
460	16.1.8	16.1.9	116°6.0'	57.33	данные отсутствуют	данные отсутствуют	данные отсутствуют
461	16.1.9	16.1.1 0	118°12.4'	83.04	данные отсутствуют	данные отсутствуют	данные отсутствуют
462	16.1.1 0	16.1.1 1	120°2.3'	27.09	данные отсутствуют	данные отсутствуют	данные отсутствуют
463	16.1.1 1	16.1.1 2	210°30.6'	189.6	данные отсутствуют	47:10:1124001:29	данные отсутствуют
464	16.1.1 2	16.1.1 3	211°11.5'	61.38	данные отсутствуют	47:10:1124001:29	данные отсутствуют
465	16.1.1 3	16.1.1 4	213°36.7'	89.96	данные отсутствуют	47:10:1124001:29	данные отсутствуют
466	16.1.1 4	16.1.1 5	215°52.7'	91.85	данные отсутствуют	47:10:1124001:29	данные отсутствуют
467	16.1.1 5	16.1.1 6	218°5.4'	105.27	данные отсутствуют	47:10:1124001:29	данные отсутствуют
468	16.1.1 6	16.1.1 7	218°21.7'	91.08	данные отсутствуют	47:10:1124001:29	данные отсутствуют
469	16.1.1 7	16.1.1 8	219°39.8'	62.2	данные отсутствуют	47:10:1116001:6	данные отсутствуют
470	16.1.1 8	16.1.1 9	221°10.9'	41.95	данные отсутствуют	47:10:1116001:6	данные отсутствуют
471	16.1.1 9	16.1.2 0	223°33.1'	65.15	данные отсутствуют	47:10:1116001:6	данные отсутствуют
472	16.1.2 0	16.1.2 1	225°57.3'	118.39	данные отсутствуют	47:10:1116001:6	данные отсутствуют
473	16.1.2 1	16.1.2 2	226°9.2'	372.42	данные отсутствуют	47:10:1116001:6	данные отсутствуют
474	16.1.2 2	16.1.1	316°27.2'	20.9	данные отсутствуют	47:10:1118014:1	данные отсутствуют
475	17.1.1	17.1.2	40°44.1'	127.99	данные отсутствуют	данные отсутствуют	данные отсутствуют
476	17.1.2	17.1.3	41°37.2'	101.72	данные отсутствуют	данные отсутствуют	данные отсутствуют
477	17.1.3	17.1.4	98°48.4'	121.17	данные отсутствуют	47:10:1118009:25	данные отсутствуют
478	17.1.4	17.1.5	217°53.6'	69.85	данные отсутствуют	47:10:1120001:1	данные отсутствуют
479	17.1.4	17.1.4			данные отсутствуют	47:10:1120002:1	данные отсутствуют
480	17.1.5	17.1.6	214°7.0'	53.4	данные отсутствуют	47:10:1120001:1	данные отсутствуют

полное наименование должности	подпись	инициалы, фамилия
-------------------------------	---------	-------------------

М.П.

Земельный участок							
вид объекта недвижимости							
Лист № 18 раздела 3.1		Всего листов раздела 3.1: 162		Всего разделов: 8		Всего листов выписки: 470	
10.09.2022г. № КУВИ-001/2022-156490171							
Кадастровый номер:				47:10:0001001:2(Единое землепользование)			
481	17.1.6	17.1.7	211°16.4`	148.02	данные отсутствуют	47:10:1120001:1	данные отсутствуют
482	17.1.7	17.1.8	300°42.3`	72.85	данные отсутствуют	данные отсутствуют	данные отсутствуют
483	17.1.8	17.1.1	300°17.6`	67.74	данные отсутствуют	данные отсутствуют	данные отсутствуют
484	18.1.1	18.1.2	317°19.7`	16.7	данные отсутствуют	47:10:1120002:1	данные отсутствуют
485	18.1.2	18.1.3	30°35.0`	5.42	данные отсутствуют	данные отсутствуют	данные отсутствуют
486	18.1.3	18.1.4	312°26.6`	37.41	данные отсутствуют	данные отсутствуют	данные отсутствуют
487	18.1.4	18.1.5	219°5.3`	5.84	данные отсутствуют	данные отсутствуют	данные отсутствуют
488	18.1.5	18.1.6	313°28.6`	14.36	данные отсутствуют	47:10:1120002:1	данные отсутствуют
489	18.1.6	18.1.7	318°22.0`	15.17	данные отсутствуют	47:10:1118009:25	данные отсутствуют
490	18.1.7	18.1.8	50°6.6`	9.53	данные отсутствуют	47:10:0000000:23784(2)	адрес отсутствует
491	18.1.8	18.1.9	319°21.8`	32.61	данные отсутствуют	47:10:0000000:23784(2)	адрес отсутствует
492	18.1.9	18.1.1 0	46°2.6`	116.9	данные отсутствуют	данные отсутствуют	данные отсутствуют
493	18.1.1 0	18.1.1 1	33°37.1`	107.6	данные отсутствуют	данные отсутствуют	данные отсутствуют
494	18.1.1 1	18.1.1 2	45°21.4`	307.87	данные отсутствуют	данные отсутствуют	данные отсутствуют
495	18.1.1 2	18.1.1 3	80°32.0`	43.65	данные отсутствуют	47:10:1118007:50	данные отсутствуют
496	18.1.1 2	18.1.1 2			данные отсутствуют	47:10:0000000:23735	адрес отсутствует
497	18.1.1 3	18.1.1 4	72°40.8`	24.05	данные отсутствуют	47:10:1118007:50	данные отсутствуют
498	18.1.1 4	18.1.1 5	57°47.5`	28.84	данные отсутствуют	47:10:1118007:50	данные отсутствуют
499	18.1.1 5	18.1.1 6	50°45.6`	36.99	данные отсутствуют	47:10:1118007:50	данные отсутствуют
500	18.1.1 6	18.1.1 7	43°16.0`	38.58	данные отсутствуют	47:10:1118007:50	данные отсутствуют
501	18.1.1 7	18.1.1 8	35°21.7`	43.37	данные отсутствуют	47:10:1118007:50	данные отсутствуют
502	18.1.1 8	18.1.1 9	26°25.0`	26.03	данные отсутствуют	47:10:1118007:50	данные отсутствуют
503	18.1.1 9	18.1.2 0	10°57.0`	50.59	данные отсутствуют	47:10:1118007:50	данные отсутствуют

полное наименование должности	подпись	инициалы, фамилия
-------------------------------	---------	-------------------

Земельный участок							
вид объекта недвижимости							
Лист № 19 раздела 3.1		Всего листов раздела 3.1: 162		Всего разделов: 8		Всего листов выписки: 470	
10.09.2022г. № КУВИ-001/2022-156490171							
Кадастровый номер:				47:10:0001001:2(Единое землепользование)			
504	18.1.2 0	18.1.2 1	137°36.8'	97.98	данные отсутствуют	47:10:1118024:1	данные отсутствуют
505	18.1.2 0	18.1.2 0			данные отсутствуют	47:10:1118007:41, 47:10:1118024:3	197349, Санкт-Петербург г, г. Санкт-Петербург, ул. Уточкина, д. 5, кв. 241; notaruys.ru@yandex.ru; данные отсутствуют
506	18.1.2 1	18.1.2 2	225°50.9'	74.94	данные отсутствуют	данные отсутствуют	данные отсутствуют
507	18.1.2 2	18.1.2 3	158°18.7'	19.83	данные отсутствуют	данные отсутствуют	данные отсутствуют
508	18.1.2 3	18.1.2 4	228°1.9'	102.85	данные отсутствуют	данные отсутствуют	данные отсутствуют
509	18.1.2 4	18.1.2 5	137°40.7'	10.59	данные отсутствуют	данные отсутствуют	данные отсутствуют
510	18.1.2 5	18.1.2 6	226°21.1'	144.46	данные отсутствуют	данные отсутствуют	данные отсутствуют
511	18.1.2 6	18.1.2 7	325°29.1'	21.76	данные отсутствуют	данные отсутствуют	данные отсутствуют
512	18.1.2 7	18.1.2 8	211°27.4'	15.37	данные отсутствуют	данные отсутствуют	данные отсутствуют
513	18.1.2 8	18.1.2 9	225°15.8'	93.66	данные отсутствуют	данные отсутствуют	данные отсутствуют
514	18.1.2 9	18.1.3 0	134°39.1'	20.9	данные отсутствуют	данные отсутствуют	данные отсутствуют
515	18.1.3 0	18.1.3 1	46°16.4'	36.27	данные отсутствуют	данные отсутствуют	данные отсутствуют
516	18.1.3 1	18.1.3 2	136°30.0'	30.8	данные отсутствуют	данные отсутствуют	данные отсутствуют
517	18.1.3 2	18.1.3 3	226°17.7'	34.73	данные отсутствуют	данные отсутствуют	данные отсутствуют
518	18.1.3 3	18.1.3 4	253°47.0'	78.07	данные отсутствуют	данные отсутствуют	данные отсутствуют
519	18.1.3 4	18.1.3 5	236°58.9'	71.94	данные отсутствуют	данные отсутствуют	данные отсутствуют
520	18.1.3 5	18.1.3 6	219°32.8'	139.42	данные отсутствуют	данные отсутствуют	данные отсутствуют
521	18.1.3 6	18.1.3 7	122°47.3'	6.52	данные отсутствуют	данные отсутствуют	данные отсутствуют

полное наименование должности	подпись	инициалы, фамилия
-------------------------------	---------	-------------------

М.П.

Земельный участок							
вид объекта недвижимости							
Лист № 20 раздела 3.1		Всего листов раздела 3.1: 162		Всего разделов: 8		Всего листов выписки: 470	
10.09.2022г. № КУВИ-001/2022-156490171							
Кадастровый номер:				47:10:0001001:2(Единое землепользование)			
522	18.1.3 7	18.1.3 8	220°34.6`	88.65	данные отсутствуют	данные отсутствуют	данные отсутствуют
523	18.1.3 8	18.1.3 9	151°47.8`	7.51	данные отсутствуют	47:10:0000000:23784(6)	адрес отсутствует
524	18.1.3 9	18.1.1	222°13.9`	5.42	данные отсутствуют	47:10:0000000:23784(6)	адрес отсутствует
525	19.1.1	19.1.2	278°48.4`	121.17	данные отсутствуют	47:10:1118011:61	данные отсутствуют
526	19.1.1	19.1.1			данные отсутствуют	47:10:1120001:1	данные отсутствуют
527	19.1.2	19.1.3	42°47.5`	88.66	данные отсутствуют	данные отсутствуют	данные отсутствуют
528	19.1.3	19.1.4	49°16.9`	176.26	данные отсутствуют	данные отсутствуют	данные отсутствуют
529	19.1.4	19.1.5	53°31.1`	226.52	данные отсутствуют	данные отсутствуют	данные отсутствуют
530	19.1.5	19.1.6	45°9.1`	178.74	данные отсутствуют	данные отсутствуют	данные отсутствуют
531	19.1.6	19.1.7	139°49.9`	30.81	данные отсутствуют	47:10:0000000:23784(2)	адрес отсутствует
532	19.1.7	19.1.8	49°3.8`	10.38	данные отсутствуют	47:10:0000000:23784(2)	адрес отсутствует
533	19.1.8	19.1.9	138°22.0`	15.17	данные отсутствуют	47:10:1118010:22	данные отсутствуют
534	19.1.9	19.1.1 0	225°17.2`	62.03	данные отсутствуют	47:10:1120002:1	данные отсутствуют
535	19.1.1 0	19.1.1 1	225°39.7`	164.87	данные отсутствуют	47:10:1120002:1	данные отсутствуют
536	19.1.1 1	19.1.1 2	226°31.2`	71.99	данные отсутствуют	47:10:1120002:1	данные отсутствуют
537	19.1.1 2	19.1.1 3	226°37.6`	63.24	данные отсутствуют	47:10:1120002:1	данные отсутствуют
538	19.1.1 3	19.1.1 4	224°2.8`	118.58	данные отсутствуют	47:10:1120002:1	данные отсутствуют
539	19.1.1 4	19.1.1	219°39.6`	122.32	данные отсутствуют	47:10:1120002:1	данные отсутствуют
540	20.1.1	20.1.2	206°25.0`	26.03	данные отсутствуют	47:10:1118010:22	данные отсутствуют
541	20.1.2	20.1.3	215°21.7`	43.37	данные отсутствуют	47:10:1118010:22	данные отсутствуют
542	20.1.3	20.1.4	223°16.0`	38.58	данные отсутствуют	47:10:1118010:22	данные отсутствуют
543	20.1.4	20.1.5	230°45.6`	36.99	данные отсутствуют	47:10:1118010:22	данные отсутствуют
544	20.1.5	20.1.6	237°47.5`	28.84	данные отсутствуют	47:10:1118010:22	данные отсутствуют
545	20.1.6	20.1.7	252°40.8`	24.05	данные отсутствуют	47:10:1118010:22	данные отсутствуют
546	20.1.7	20.1.8	260°32.0`	43.65	данные отсутствуют	47:10:1118010:22	данные отсутствуют
547	20.1.8	20.1.9	45°20.3`	269.66	данные отсутствуют	47:10:1118010:22	данные отсутствуют

полное наименование должности	подпись	инициалы, фамилия
-------------------------------	---------	-------------------

М.П.

Земельный участок							
вид объекта недвижимости							
Лист № 21 раздела 3.1			Всего листов раздела 3.1: 162		Всего разделов: 8		Всего листов выписки: 470
10.09.2022г. № КУВИ-001/2022-156490171							
Кадастровый номер:				47:10:0001001:2(Единое землепользование)			
548	20.1.8	20.1.8			данные отсутствуют	47:10:0000000:23735	адрес отсутствует
549	20.1.9	20.1.1	190°57.0`	50.59	данные отсутствуют	47:10:1118010:22	данные отсутствуют
550	20.1.9	20.1.9			данные отсутствуют	47:10:1118024:1, 47:10:1118007:41, 47:10:1118024:3	данные отсутствуют; 197349, Санкт-Петербург г, г. Санкт-Петербург, ул. Уточкина, д. 5, кв. 241; notaruys.ru@yandex.ru
551	22.1.1	22.1.2	22°1.7`	75.32	данные отсутствуют	данные отсутствуют	данные отсутствуют
552	22.1.2	22.1.3	297°19.4`	47.27	данные отсутствуют	данные отсутствуют	данные отсутствуют
553	22.1.3	22.1.4	28°51.8`	94.92	данные отсутствуют	данные отсутствуют	данные отсутствуют
554	22.1.4	22.1.5	36°59.5`	98.66	данные отсутствуют	данные отсутствуют	данные отсутствуют
555	22.1.5	22.1.6	46°12.8`	116.62	данные отсутствуют	данные отсутствуют	данные отсутствуют
556	22.1.6	22.1.7	40°36.4`	220.23	данные отсутствуют	данные отсутствуют	данные отсутствуют
557	22.1.7	22.1.8	43°47.8`	205.25	данные отсутствуют	данные отсутствуют	данные отсутствуют
558	22.1.8	22.1.9	40°12.1`	203.91	данные отсутствуют	данные отсутствуют	данные отсутствуют
559	22.1.9	22.1.1 0	40°13.8`	305.18	данные отсутствуют	данные отсутствуют	данные отсутствуют
560	22.1.1 0	22.1.1 1	40°27.7`	303.77	данные отсутствуют	данные отсутствуют	данные отсутствуют
561	22.1.1 1	22.1.1 2	40°27.2`	290.49	данные отсутствуют	данные отсутствуют	данные отсутствуют
562	22.1.1 2	22.1.1 3	40°28.2`	291.24	данные отсутствуют	данные отсутствуют	данные отсутствуют
563	22.1.1 3	22.1.1 4	16°37.1`	115.39	данные отсутствуют	данные отсутствуют	данные отсутствуют
564	22.1.1 4	22.1.1 5	39°59.4`	108.41	данные отсутствуют	данные отсутствуют	данные отсутствуют
565	22.1.1 5	22.1.1 6	130°24.1`	30.69	данные отсутствуют	данные отсутствуют	данные отсутствуют
566	22.1.1 6	22.1.1 7	39°23.6`	31.12	данные отсутствуют	данные отсутствуют	данные отсутствуют
567	22.1.1 7	22.1.1 8	122°49.6`	33.13	данные отсутствуют	данные отсутствуют	данные отсутствуют
568	22.1.1 8	22.1.1 9	40°4.6`	82.21	данные отсутствуют	данные отсутствуют	данные отсутствуют
569	22.1.1 9	22.1.2 0	119°38.6`	38.21	данные отсутствуют	данные отсутствуют	данные отсутствуют

полное наименование должности	подпись	инициалы, фамилия

М.П.



Земельный участок							
вид объекта недвижимости							
Лист № 22 раздела 3.1		Всего листов раздела 3.1: 162		Всего разделов: 8		Всего листов выписки: 470	
10.09.2022г. № КУВИ-001/2022-156490171							
Кадастровый номер:				47:10:0001001:2(Единое землепользование)			
570	22.1.2 0	22.1.2 1	219°58.9`	124.43	данные отсутствуют	данные отсутствуют	данные отсутствуют
571	22.1.2 1	22.1.2 2	128°47.0`	26.77	данные отсутствуют	данные отсутствуют	данные отсутствуют
572	22.1.2 2	22.1.2 3	219°32.5`	109.13	данные отсутствуют	данные отсутствуют	данные отсутствуют
573	22.1.2 3	22.1.2 4	241°8.3`	117.53	данные отсутствуют	данные отсутствуют	данные отсутствуют
574	22.1.2 4	22.1.2 5	219°47.3`	362.75	данные отсутствуют	данные отсутствуют	данные отсутствуют
575	22.1.2 5	22.1.2 6	221°19.7`	215.08	данные отсутствуют	данные отсутствуют	данные отсутствуют
576	22.1.2 6	22.1.2 7	220°13.3`	304.19	данные отсутствуют	данные отсутствуют	данные отсутствуют
577	22.1.2 7	22.1.2 8	220°12.4`	304.87	данные отсутствуют	данные отсутствуют	данные отсутствуют
578	22.1.2 8	22.1.2 9	220°15.7`	203.83	данные отсутствуют	данные отсутствуют	данные отсутствуют
579	22.1.2 9	22.1.3 0	217°51.7`	205.44	данные отсутствуют	данные отсутствуют	данные отсутствуют
580	22.1.3 0	22.1.3 1	220°33.3`	219.79	данные отсутствуют	данные отсутствуют	данные отсутствуют
581	22.1.3 1	22.1.3 2	216°13.1`	132.18	данные отсутствуют	данные отсутствуют	данные отсутствуют
582	22.1.3 2	22.1.3 3	216°28.3`	68.18	данные отсутствуют	данные отсутствуют	данные отсутствуют
583	22.1.3 3	22.1.3 4	206°17.5`	162.52	данные отсутствуют	данные отсутствуют	данные отсутствуют
584	22.1.3 4	22.1.1	293°7.3`	36.85	данные отсутствуют	данные отсутствуют	данные отсутствуют
585	23.1.1	23.1.2	23°20.5`	75.31	данные отсутствуют	данные отсутствуют	данные отсутствуют
586	23.1.2	23.1.3	298°37.5`	47.28	данные отсутствуют	данные отсутствуют	данные отсутствуют
587	23.1.3	23.1.4	30°10.0`	94.93	данные отсутствуют	данные отсутствуют	данные отсутствуют
588	23.1.4	23.1.5	38°17.7`	98.66	данные отсутствуют	данные отсутствуют	данные отсутствуют
589	23.1.5	23.1.6	47°31.1`	116.62	данные отсутствуют	данные отсутствуют	данные отсутствуют

полное наименование должности	подпись	инициалы, фамилия
-------------------------------	---------	-------------------

М.П.

Земельный участок								
вид объекта недвижимости								
Лист № 23 раздела 3.1			Всего листов раздела 3.1: 162			Всего разделов: 8		Всего листов выписки: 470
10.09.2022г. № КУВИ-001/2022-156490171								
Кадастровый номер:				47:10:0001001:2(Единое землепользование)				
590	23.1.6	23.1.7	41°54.7'	220.23	данные отсутствуют	данные отсутствуют	данные отсутствуют	
591	23.1.7	23.1.8	45°5.8'	205.25	данные отсутствуют	данные отсутствуют	данные отсутствуют	
592	23.1.8	23.1.9	41°30.5'	203.91	данные отсутствуют	данные отсутствуют	данные отсутствуют	
593	23.1.9	23.1.10	41°32.0'	305.19	данные отсутствуют	данные отсутствуют	данные отсутствуют	
594	23.1.10	23.1.11	41°46.0'	303.77	данные отсутствуют	данные отсутствуют	данные отсутствуют	
595	23.1.11	23.1.12	41°45.5'	290.5	данные отсутствуют	данные отсутствуют	данные отсутствуют	
596	23.1.12	23.1.13	41°46.5'	291.24	данные отсутствуют	данные отсутствуют	данные отсутствуют	
597	23.1.13	23.1.14	17°55.1'	115.39	данные отсутствуют	данные отсутствуют	данные отсутствуют	
598	23.1.14	23.1.15	41°17.6'	108.42	данные отсутствуют	данные отсутствуют	данные отсутствуют	
599	23.1.15	23.1.16	131°43.5'	30.7	данные отсутствуют	данные отсутствуют	данные отсутствуют	
600	23.1.16	23.1.17	40°42.1'	31.13	данные отсутствуют	данные отсутствуют	данные отсутствуют	
601	23.1.17	23.1.18	124°7.9'	33.11	данные отсутствуют	данные отсутствуют	данные отсутствуют	
602	23.1.18	23.1.19	41°22.9'	82.22	данные отсутствуют	данные отсутствуют	данные отсутствуют	
603	23.1.19	23.1.20	120°56.5'	38.22	данные отсутствуют	данные отсутствуют	данные отсутствуют	
604	23.1.20	23.1.21	221°17.2'	124.44	данные отсутствуют	данные отсутствуют	данные отсутствуют	
605	23.1.21	23.1.22	130°4.6'	26.78	данные отсутствуют	данные отсутствуют	данные отсутствуют	
606	23.1.22	23.1.23	220°51.0'	109.13	данные отсутствуют	данные отсутствуют	данные отсутствуют	
607	23.1.23	23.1.24	242°26.6'	117.52	данные отсутствуют	данные отсутствуют	данные отсутствуют	
608	23.1.24	23.1.25	221°5.6'	362.76	данные отсутствуют	данные отсутствуют	данные отсутствуют	

полное наименование должности	подпись	инициалы, фамилия
-------------------------------	---------	-------------------

М.П.

Земельный участок							
вид объекта недвижимости							
Лист № 24 раздела 3.1		Всего листов раздела 3.1: 162		Всего разделов: 8		Всего листов выписки: 470	
10.09.2022г. № КУВИ-001/2022-156490171							
Кадастровый номер:				47:10:0001001:2(Единое землепользование)			
609	23.1.2 5	23.1.2 6	222°38.0`	215.09	данные отсутствуют	данные отсутствуют	данные отсутствуют
610	23.1.2 6	23.1.2 7	221°31.7`	304.18	данные отсутствуют	данные отсутствуют	данные отсутствуют
611	23.1.2 7	23.1.2 8	221°30.6`	304.88	данные отсутствуют	данные отсутствуют	данные отсутствуют
612	23.1.2 8	23.1.2 9	221°34.0`	203.83	данные отсутствуют	данные отсутствуют	данные отсутствуют
613	23.1.2 9	23.1.3 0	219°9.8`	205.45	данные отсутствуют	данные отсутствуют	данные отсутствуют
614	23.1.3 0	23.1.3 1	221°51.7`	219.79	данные отсутствуют	данные отсутствуют	данные отсутствуют
615	23.1.3 1	23.1.3 2	217°31.1`	132.18	данные отсутствуют	данные отсутствуют	данные отсутствуют
616	23.1.3 2	23.1.3 3	217°46.7`	68.18	данные отсутствуют	данные отсутствуют	данные отсутствуют
617	23.1.3 3	23.1.3 4	207°35.9`	162.52	данные отсутствуют	данные отсутствуют	данные отсутствуют
618	23.1.3 4	23.1.1	294°25.4`	36.86	данные отсутствуют	данные отсутствуют	данные отсутствуют
619	24.1.1	24.1.2	184°41.0`	73.61	данные отсутствуют	47:10:1016001:57	данные отсутствуют
620	24.1.1	24.1.1			данные отсутствуют	47:10:1014001:40	данные отсутствуют
621	24.1.2	24.1.3	186°8.1`	67.38	данные отсутствуют	47:10:1016001:57	данные отсутствуют
622	24.1.3	24.1.4	189°50.0`	75.77	данные отсутствуют	47:10:1016001:57	данные отсутствуют
623	24.1.4	24.1.5	193°59.5`	65.1	данные отсутствуют	47:10:1016001:57	данные отсутствуют
624	24.1.5	24.1.6	197°56.5`	76.84	данные отсутствуют	47:10:1016001:57	данные отсутствуют
625	24.1.6	24.1.7	200°11.7`	556.72	данные отсутствуют	47:10:1016001:57	данные отсутствуют
626	24.1.7	24.1.8	199°56.4`	222.26	данные отсутствуют	47:10:1016001:57	данные отсутствуют
627	24.1.8	24.1.9	200°8.4`	432.1	данные отсутствуют	47:10:1016001:57	данные отсутствуют
628	24.1.9	24.1.1 0	200°25.4`	429.52	данные отсутствуют	47:10:1016001:57	данные отсутствуют
629	24.1.1 0	24.1.1 1	200°11.6`	124.75	данные отсутствуют	47:10:1016001:57	данные отсутствуют
630	24.1.1 1	24.1.1 2	200°7.8`	511.57	данные отсутствуют	47:10:1016001:57	данные отсутствуют

полное наименование должности	подпись	инициалы, фамилия
-------------------------------	---------	-------------------

М.П.

Земельный участок							
вид объекта недвижимости							
Лист № 25 раздела 3.1		Всего листов раздела 3.1: 162		Всего разделов: 8		Всего листов выписки: 470	
10.09.2022г. № КУВИ-001/2022-156490171							
Кадастровый номер:				47:10:0001001:2(Единое землепользование)			
631	24.1.1 2	24.1.1 3	200°9.7`	560.29	данные отсутствуют	47:10:1016001:57	данные отсутствуют
632	24.1.1 3	24.1.1 4	200°9.4`	615.21	данные отсутствуют	47:10:1016001:57	данные отсутствуют
633	24.1.1 4	24.1.1 5	199°27.0`	56.76	данные отсутствуют	47:10:1016001:57	данные отсутствуют
634	24.1.1 5	24.1.1 6	196°13.4`	63.78	данные отсутствуют	47:10:1016001:57	данные отсутствуют
635	24.1.1 6	24.1.1 7	193°8.5`	46.93	данные отсутствуют	47:10:1016001:57	данные отсутствуют
636	24.1.1 7	24.1.1 8	189°54.9`	52.68	данные отсутствуют	47:10:1016001:57	данные отсутствуют
637	24.1.1 8	24.1.1 9	187°44.3`	52.28	данные отсутствуют	47:10:1016001:57	данные отсутствуют
638	24.1.1 9	24.1.2 0	184°26.3`	62.53	данные отсутствуют	47:10:1016001:57	данные отсутствуют
639	24.1.2 0	24.1.2 1	180°56.1`	58.81	данные отсутствуют	47:10:1016001:57	данные отсутствуют
640	24.1.2 1	24.1.2 2	178°38.0`	405.36	данные отсутствуют	47:10:1016001:57	данные отсутствуют
641	24.1.2 2	24.1.2 3	224°26.2`	30.88	данные отсутствуют	47:10:0705001:20	данные отсутствуют
642	24.1.2 3	24.1.2 4	0°20.5`	21.86	данные отсутствуют	данные отсутствуют	данные отсутствуют
643	24.1.2 4	24.1.2 5	342°9.0`	52.03	данные отсутствуют	данные отсутствуют	данные отсутствуют
644	24.1.2 5	24.1.2 6	358°35.1`	370.07	данные отсутствуют	данные отсутствуют	данные отсутствуют
645	24.1.2 6	24.1.2 7	326°53.9`	70.64	данные отсутствуют	данные отсутствуют	данные отсутствуют
646	24.1.2 7	24.1.2 8	355°0.5`	62.4	данные отсутствуют	данные отсутствуют	данные отсутствуют
647	24.1.2 8	24.1.2 9	14°54.8`	233.26	данные отсутствуют	данные отсутствуют	данные отсутствуют
648	24.1.2 9	24.1.3 0	67°26.5`	74.84	данные отсутствуют	данные отсутствуют	данные отсутствуют

полное наименование должности	подпись	инициалы, фамилия
-------------------------------	---------	-------------------

М.П.

Земельный участок							
вид объекта недвижимости							
Лист № 26 раздела 3.1		Всего листов раздела 3.1: 162		Всего разделов: 8		Всего листов выписки: 470	
10.09.2022г. № КУВИ-001/2022-156490171							
Кадастровый номер:				47:10:0001001:2(Единое землепользование)			
649	24.1.3 0	24.1.3 1	20°10.1'	580.16	данные отсутствуют	данные отсутствуют	данные отсутствуют
650	24.1.3 1	24.1.3 2	344°57.8'	36.27	данные отсутствуют	данные отсутствуют	данные отсутствуют
651	24.1.3 2	24.1.3 3	19°58.6'	19.99	данные отсутствуют	данные отсутствуют	данные отсутствуют
652	24.1.3 3	24.1.3 4	54°12.7'	36.8	данные отсутствуют	данные отсутствуют	данные отсутствуют
653	24.1.3 4	24.1.3 5	20°6.2'	522.04	данные отсутствуют	данные отсутствуют	данные отсутствуют
654	24.1.3 5	24.1.3 6	20°6.8'	523.47	данные отсутствуют	данные отсутствуют	данные отсутствуют
655	24.1.3 6	24.1.3 7	11°6.5'	111.22	данные отсутствуют	данные отсутствуют	данные отсутствуют
656	24.1.3 7	24.1.3 8	354°9.2'	110.44	данные отсутствуют	данные отсутствуют	данные отсутствуют
657	24.1.3 8	24.1.3 9	20°16.0'	289.13	данные отсутствуют	данные отсутствуют	данные отсутствуют
658	24.1.3 9	24.1.4 0	109°11.1'	52.92	данные отсутствуют	данные отсутствуют	данные отсутствуют
659	24.1.4 0	24.1.4 1	20°58.1'	323.75	данные отсутствуют	данные отсутствуют	данные отсутствуют
660	24.1.4 1	24.1.4 2	17°14.3'	135.78	данные отсутствуют	данные отсутствуют	данные отсутствуют
661	24.1.4 2	24.1.4 3	21°3.9'	362.04	данные отсутствуют	данные отсутствуют	данные отсутствуют
662	24.1.4 3	24.1.4 4	291°32.2'	18.06	данные отсутствуют	данные отсутствуют	данные отсутствуют
663	24.1.4 4	24.1.4 5	20°28.0'	70.55	данные отсутствуют	данные отсутствуют	данные отсутствуют
664	24.1.4 5	24.1.4 6	110°30.4'	8.05	данные отсутствуют	данные отсутствуют	данные отсутствуют
665	24.1.4 6	24.1.4 7	20°12.6'	156.8	данные отсутствуют	данные отсутствуют	данные отсутствуют
666	24.1.4 7	24.1.4 8	7°9.3'	21.68	данные отсутствуют	данные отсутствуют	данные отсутствуют

полное наименование должности	подпись	инициалы, фамилия
-------------------------------	---------	-------------------

М.П.

Земельный участок							
вид объекта недвижимости							
Лист № 27 раздела 3.1		Всего листов раздела 3.1: 162		Всего разделов: 8		Всего листов выписки: 470	
10.09.2022г. № КУВИ-001/2022-156490171							
Кадастровый номер:				47:10:0001001:2(Единое землепользование)			
667	24.1.4 8	24.1.4 9	356°32.0`	70.13	данные отсутствуют	данные отсутствуют	данные отсутствуют
668	24.1.4 9	24.1.5 0	53°26.5`	96.53	данные отсутствуют	данные отсутствуют	данные отсутствуют
669	24.1.5 0	24.1.5 1	18°32.2`	109.06	данные отсутствуют	данные отсутствуют	данные отсутствуют
670	24.1.5 1	24.1.5 2	12°34.1`	111.81	данные отсутствуют	данные отсутствуют	данные отсутствуют
671	24.1.5 2	24.1.5 3	354°3.8`	100.76	данные отсутствуют	данные отсутствуют	данные отсутствуют
672	24.1.5 3	24.1.5 4	3°2.5`	144.01	данные отсутствуют	данные отсутствуют	данные отсутствуют
673	24.1.5 4	24.1.5 5	7°11.9`	66.23	данные отсутствуют	данные отсутствуют	данные отсутствуют
674	24.1.5 5	24.1.5 6	96°31.9`	15.21	данные отсутствуют	47:10:1012001:3	данные отсутствуют
675	24.1.5 6	24.1.5 7	143°43.9`	16.95	данные отсутствуют	47:10:1012001:3	данные отсутствуют
676	24.1.5 7	24.1.5 8	189°24.3`	106.24	данные отсутствуют	47:10:1012001:3	данные отсутствуют
677	24.1.5 8	24.1.5 9	171°3.7`	16.73	данные отсутствуют	47:10:1012001:3	данные отсутствуют
678	24.1.5 9	24.1.6 0	120°16.2`	15.3	данные отсутствуют	47:10:1012001:3	данные отсутствуют
679	24.1.6 0	24.1.1	93°51.0`	10.57	данные отсутствуют	47:10:1012001:3	данные отсутствуют
680	25.1.1	25.1.2	93°52.7`	21.14	данные отсутствуют	47:10:1014001:40	данные отсутствуют
681	25.1.1	25.1.1			данные отсутствуют	47:10:1012001:3	данные отсутствуют
682	25.1.2	25.1.3	185°7.2`	67.35	данные отсутствуют	данные отсутствуют	данные отсутствуют
683	25.1.3	25.1.4	186°53.4`	103.53	данные отсутствуют	данные отсутствуют	данные отсутствуют
684	25.1.4	25.1.5	192°33.4`	117.25	данные отсутствуют	данные отсутствуют	данные отсутствуют
685	25.1.5	25.1.6	198°39.8`	109.99	данные отсутствуют	данные отсутствуют	данные отсутствуют
686	25.1.6	25.1.7	194°5.8`	100.81	данные отсутствуют	данные отсутствуют	данные отсутствуют
687	25.1.7	25.1.8	200°9.7`	455.47	данные отсутствуют	данные отсутствуют	данные отсутствуют
688	25.1.8	25.1.9	200°14.2`	325.32	данные отсутствуют	данные отсутствуют	данные отсутствуют

полное наименование должности	подпись	инициалы, фамилия
-------------------------------	---------	-------------------

М.П.

Земельный участок							
вид объекта недвижимости							
Лист № 28 раздела 3.1		Всего листов раздела 3.1: 162		Всего разделов: 8		Всего листов выписки: 470	
10.09.2022г. № КУВИ-001/2022-156490171							
Кадастровый номер:				47:10:0001001:2(Единое землепользование)			
689	25.1.9	25.1.1 0	200°11.3`	410.07	данные отсутствуют	данные отсутствуют	данные отсутствуют
690	25.1.1 0	25.1.1 1	195°30.2`	104.72	данные отсутствуют	данные отсутствуют	данные отсутствуют
691	25.1.1 1	25.1.1 2	200°20.6`	209.66	данные отсутствуют	данные отсутствуют	данные отсутствуют
692	25.1.1 2	25.1.1 3	209°58.0`	112.21	данные отсутствуют	данные отсутствуют	данные отсутствуют
693	25.1.1 3	25.1.1 4	200°6.4`	522.81	данные отсутствуют	данные отсутствуют	данные отсутствуют
694	25.1.1 4	25.1.1 5	200°6.3`	522.85	данные отсутствуют	данные отсутствуют	данные отсутствуют
695	25.1.1 5	25.1.1 6	184°27.7`	32.52	данные отсутствуют	данные отсутствуют	данные отсутствуют
696	25.1.1 6	25.1.1 7	200°30.8`	18.92	данные отсутствуют	данные отсутствуют	данные отсутствуют
697	25.1.1 7	25.1.1 8	216°26.2`	31.15	данные отсутствуют	данные отсутствуют	данные отсутствуют
698	25.1.1 8	25.1.1 9	200°9.5`	579.73	данные отсутствуют	данные отсутствуют	данные отсутствуют
699	25.1.1 9	25.1.2 0	187°17.5`	51.38	данные отсутствуют	данные отсутствуют	данные отсутствуют
700	25.1.2 0	25.1.2 1	194°50.6`	119.84	данные отсутствуют	данные отсутствуют	данные отсутствуют
701	25.1.2 1	25.1.2 2	187°18.5`	140.79	данные отсутствуют	данные отсутствуют	данные отсутствуют
702	25.1.2 2	25.1.2 3	94°9.7`	4.27	данные отсутствуют	данные отсутствуют	данные отсутствуют
703	25.1.2 3	25.1.2 4	183°42.5`	53.64	данные отсутствуют	данные отсутствуют	данные отсутствуют
704	25.1.2 4	25.1.2 5	178°54.7`	371.98	данные отсутствуют	данные отсутствуют	данные отсутствуют
705	25.1.2 5	25.1.2 6	192°9.4`	49.96	данные отсутствуют	данные отсутствуют	данные отсутствуют
706	25.1.2 6	25.1.2 7	181°30.4`	75.65	данные отсутствуют	данные отсутствуют	данные отсутствуют

полное наименование должности	подпись	инициалы, фамилия
-------------------------------	---------	-------------------

М.П.

Земельный участок							
вид объекта недвижимости							
Лист № 29 раздела 3.1		Всего листов раздела 3.1: 162		Всего разделов: 8		Всего листов выписки: 470	
10.09.2022г. № КУВИ-001/2022-156490171							
Кадастровый номер:				47:10:0001001:2(Единое землепользование)			
707	25.1.2 7	25.1.2 8	186°6.2'	71.48	данные отсутствуют	данные отсутствуют	данные отсутствуют
708	25.1.2 8	25.1.2 9	190°2.8'	103.92	данные отсутствуют	данные отсутствуют	данные отсутствуют
709	25.1.2 9	25.1.3 0	195°52.4'	98.32	данные отсутствуют	данные отсутствуют	данные отсутствуют
710	25.1.3 0	25.1.3 1	200°19.6'	109.1	данные отсутствуют	данные отсутствуют	данные отсутствуют
711	25.1.3 1	25.1.3 2	196°47.3'	98.23	данные отсутствуют	данные отсутствуют	данные отсутствуют
712	25.1.3 2	25.1.3 3	207°21.5'	429.97	данные отсутствуют	данные отсутствуют	данные отсутствуют
713	25.1.3 3	25.1.3 4	207°22.7'	416.59	данные отсутствуют	данные отсутствуют	данные отсутствуют
714	25.1.3 4	25.1.3 5	298°44.7'	6.47	данные отсутствуют	данные отсутствуют	данные отсутствуют
715	25.1.3 5	25.1.3 6	209°30.9'	230.63	данные отсутствуют	данные отсутствуют	данные отсутствуют
716	25.1.3 6	25.1.3 7	173°15.4'	11.75	данные отсутствуют	данные отсутствуют	данные отсутствуют
717	25.1.3 7	25.1.3 8	207°22.0'	60.11	данные отсутствуют	данные отсутствуют	данные отсутствуют
718	25.1.3 8	25.1.3 9	235°59.7'	13.61	данные отсутствуют	данные отсутствуют	данные отсутствуют
719	25.1.3 9	25.1.4 0	207°15.9'	50.16	данные отсутствуют	данные отсутствуют	данные отсутствуют
720	25.1.4 0	25.1.4 1	197°41.6'	50.6	данные отсутствуют	данные отсутствуют	данные отсутствуют
721	25.1.4 1	25.1.4 2	207°22.3'	209.9	данные отсутствуют	данные отсутствуют	данные отсутствуют
722	25.1.4 2	25.1.4 3	216°14.7'	55.93	данные отсутствуют	данные отсутствуют	данные отсутствуют
723	25.1.4 3	25.1.4 4	207°23.5'	459.53	данные отсутствуют	данные отсутствуют	данные отсутствуют
724	25.1.4 4	25.1.4 5	178°25.7'	13.49	данные отсутствуют	данные отсутствуют	данные отсутствуют

полное наименование должности	подпись	инициалы, фамилия
-------------------------------	---------	-------------------

М.П.



Земельный участок							
вид объекта недвижимости							
Лист № 30 раздела 3.1		Всего листов раздела 3.1: 162		Всего разделов: 8		Всего листов выписки: 470	
10.09.2022г. № КУВИ-001/2022-156490171							
Кадастровый номер:				47:10:0001001:2(Единое землепользование)			
725	25.1.4 5	25.1.4 6	207°24.2`	26.29	данные отсутствуют	данные отсутствуют	данные отсутствуют
726	25.1.4 6	25.1.4 7	235°24.5`	13.58	данные отсутствуют	данные отсутствуют	данные отсутствуют
727	25.1.4 7	25.1.4 8	207°24.2`	234.85	данные отсутствуют	данные отсутствуют	данные отсутствуют
728	25.1.4 8	25.1.4 9	200°3.5`	50.64	данные отсутствуют	данные отсутствуют	данные отсутствуют
729	25.1.4 9	25.1.5 0	207°23.8`	99.88	данные отсутствуют	данные отсутствуют	данные отсутствуют
730	25.1.5 0	25.1.5 1	213°28.6`	60.24	данные отсутствуют	данные отсутствуют	данные отсутствуют
731	25.1.5 1	25.1.5 2	207°23.4`	210.28	данные отсутствуют	данные отсутствуют	данные отсутствуют
732	25.1.5 2	25.1.5 3	196°16.3`	21.77	данные отсутствуют	данные отсутствуют	данные отсутствуют
733	25.1.5 3	25.1.5 4	258°54.7`	32.91	данные отсутствуют	47:10:0712001:1	данные отсутствуют
734	25.1.5 4	25.1.5 5	27°24.7`	587.41	данные отсутствуют	47:10:0705002:25	данные отсутствуют
735	25.1.5 5	25.1.5 6	27°23.5`	450.62	данные отсутствуют	47:10:0705002:25	данные отсутствуют
736	25.1.5 6	25.1.5 7	27°22.6`	754.44	данные отсутствуют	47:10:0705001:20	данные отсутствуют
737	25.1.5 7	25.1.5 8	27°22.9`	500.13	данные отсутствуют	47:10:0705001:20	данные отсутствуют
738	25.1.5 8	25.1.5 9	27°21.8`	431.59	данные отсутствуют	47:10:0705001:20	данные отсутствуют
739	25.1.5 9	25.1.6 0	26°13.6`	92.89	данные отсутствуют	47:10:0705001:20	данные отсутствуют
740	25.1.6 0	25.1.6 1	21°9.9`	95.86	данные отсутствуют	47:10:0705001:20	данные отсутствуют
741	25.1.6 1	25.1.6 2	17°41.8`	59.87	данные отсутствуют	47:10:0705001:20	данные отсутствуют
742	25.1.6 2	25.1.6 3	14°21.4`	59.97	данные отсутствуют	47:10:0705001:20	данные отсутствуют

полное наименование должности	подпись	инициалы, фамилия
-------------------------------	---------	-------------------

М.П.

Земельный участок							
вид объекта недвижимости							
Лист № 31 раздела 3.1		Всего листов раздела 3.1: 162		Всего разделов: 8		Всего листов выписки: 470	
10.09.2022г. № КУВИ-001/2022-156490171							
Кадастровый номер:				47:10:0001001:2(Единое землепользование)			
743	25.1.6 3	25.1.6 4	11°45.0'	55.2	данные отсутствуют	47:10:0705001:20	данные отсутствуют
744	25.1.6 4	25.1.6 5	7°57.2'	43.51	данные отсутствуют	47:10:0705001:20	данные отсутствуют
745	25.1.6 5	25.1.6 6	6°11.1'	46.96	данные отсутствуют	47:10:0705001:20	данные отсутствуют
746	25.1.6 6	25.1.6 7	4°10.6'	53.28	данные отсутствуют	47:10:0705001:20	данные отсутствуют
747	25.1.6 7	25.1.6 8	0°0.8'	44.33	данные отсутствуют	47:10:0705001:20	данные отсутствуют
748	25.1.6 8	25.1.6 9	358°38.0'	405.34	данные отсутствуют	47:10:1016001:58	данные отсутствуют
749	25.1.6 9	25.1.7 0	0°56.1'	58.82	данные отсутствуют	47:10:1016001:58	данные отсутствуют
750	25.1.7 0	25.1.7 1	4°25.8'	62.53	данные отсутствуют	47:10:1016001:58	данные отсутствуют
751	25.1.7 1	25.1.7 2	7°45.0'	52.28	данные отсутствуют	47:10:1016001:58	данные отсутствуют
752	25.1.7 2	25.1.7 3	9°54.9'	52.68	данные отсутствуют	47:10:1016001:58	данные отсутствуют
753	25.1.7 3	25.1.7 4	13°8.7'	46.92	данные отсутствуют	47:10:1016001:58	данные отсутствуют
754	25.1.7 4	25.1.7 5	17°44.8'	120.5	данные отсутствуют	47:10:1016001:58	данные отсутствуют
755	25.1.7 5	25.1.7 6	20°9.5'	615.2	данные отсутствуют	47:10:1016001:58	данные отсутствуют
756	25.1.7 6	25.1.7 7	20°9.8'	560.28	данные отсутствуют	47:10:1016001:58	данные отсутствуют
757	25.1.7 7	25.1.7 8	20°8.0'	511.57	данные отсутствуют	47:10:1016001:58	данные отсутствуют
758	25.1.7 8	25.1.7 9	20°11.6'	124.74	данные отсутствуют	47:10:1016001:58	данные отсутствуют
759	25.1.7 9	25.1.8 0	20°25.5'	429.51	данные отсутствуют	47:10:1016001:58	данные отсутствуют
760	25.1.8 0	25.1.8 1	20°8.5'	432.1	данные отсутствуют	47:10:1016001:58	данные отсутствуют

полное наименование должности	подпись	инициалы, фамилия
-------------------------------	---------	-------------------

М.П.

Земельный участок							
вид объекта недвижимости							
Лист № 32 раздела 3.1		Всего листов раздела 3.1: 162		Всего разделов: 8		Всего листов выписки: 470	
10.09.2022г. № КУВИ-001/2022-156490171							
Кадастровый номер:				47:10:0001001:2(Единое землепользование)			
761	25.1.8 1	25.1.8 2	19°56.5'	222.27	данные отсутствуют	47:10:1016001:58	данные отсутствуют
762	25.1.8 2	25.1.8 3	20°11.9'	556.7	данные отсутствуют	47:10:1016001:58	данные отсутствуют
763	25.1.8 3	25.1.8 4	17°56.1'	76.83	данные отсутствуют	47:10:1016001:58	данные отсутствуют
764	25.1.8 4	25.1.8 5	13°59.5'	65.1	данные отсутствуют	47:10:1016001:58	данные отсутствуют
765	25.1.8 5	25.1.8 6	9°50.0'	75.76	данные отсутствуют	47:10:1016001:58	данные отсутствуют
766	25.1.8 6	25.1.8 7	6°8.6'	67.38	данные отсутствуют	47:10:1016001:58	данные отсутствуют
767	25.1.8 7	25.1.1	4°41.5'	73.62	данные отсутствуют	47:10:1016001:58	данные отсутствуют
768	26.1.1	26.1.2	273°52.7'	21.14	данные отсутствуют	47:10:1016001:57	данные отсутствуют
769	26.1.2	26.1.3	5°51.3'	113.31	данные отсутствуют	47:10:1012001:3	данные отсутствуют
770	26.1.2	26.1.2			данные отсутствуют	47:10:1016001:58	данные отсутствуют
771	26.1.3	26.1.4	9°30.4'	48.13	данные отсутствуют	47:10:1012001:3	данные отсутствуют
772	26.1.4	26.1.5	11°33.7'	64.96	данные отсутствуют	47:10:1012001:3	данные отсутствуют
773	26.1.5	26.1.6	15°23.1'	41.12	данные отсутствуют	47:10:1012001:3	данные отсутствуют
774	26.1.6	26.1.7	17°46.6'	62.14	данные отсутствуют	47:10:1012001:3	данные отсутствуют
775	26.1.7	26.1.8	19°35.8'	123.23	данные отсутствуют	47:10:1012001:3	данные отсутствуют
776	26.1.8	26.1.9	19°20.5'	305.42	данные отсутствуют	47:10:1012001:3	данные отсутствуют
777	26.1.9	26.1.1 0	117°31.6'	10.13	данные отсутствуют	данные отсутствуют	данные отсутствуют
778	26.1.1 0	26.1.1 1	110°57.8'	17.27	данные отсутствуют	данные отсутствуют	данные отсутствуют
779	26.1.1 1	26.1.1 2	199°9.5'	147.42	данные отсутствуют	данные отсутствуют	данные отсутствуют
780	26.1.1 2	26.1.1 3	210°23.9'	51.3	данные отсутствуют	данные отсутствуют	данные отсутствуют
781	26.1.1 3	26.1.1 4	199°41.4'	100.35	данные отсутствуют	данные отсутствуют	данные отсутствуют
782	26.1.1 4	26.1.1 5	149°10.8'	107.78	данные отсутствуют	данные отсутствуют	данные отсутствуют

полное наименование должности	подпись	инициалы, фамилия
-------------------------------	---------	-------------------

М.П.

Земельный участок							
вид объекта недвижимости							
Лист № 33 раздела 3.1		Всего листов раздела 3.1: 162		Всего разделов: 8		Всего листов выписки: 470	
10.09.2022г. № КУВИ-001/2022-156490171							
Кадастровый номер:				47:10:0001001:2(Единое землепользование)			
783	26.1.1 4	26.1.1 4			данные отсутствуют	47:10:1014001:360	данные отсутствуют
784	26.1.1 5	26.1.1 6	198°26.5`	85.26	данные отсутствуют	данные отсутствуют	данные отсутствуют
785	26.1.1 6	26.1.1 7	256°14.2`	61.45	данные отсутствуют	данные отсутствуют	данные отсутствуют
786	26.1.1 7	26.1.1 8	224°15.1`	34.61	данные отсутствуют	данные отсутствуют	данные отсутствуют
787	26.1.1 8	26.1.1 9	199°45.2`	85.15	данные отсутствуют	данные отсутствуют	данные отсутствуют
788	26.1.1 9	26.1.2 0	187°50.2`	70.34	данные отсутствуют	данные отсутствуют	данные отсутствуют
789	26.1.2 0	26.1.1	185°3.4`	77.14	данные отсутствуют	данные отсутствуют	данные отсутствуют
790	27.1.1	27.1.2	19°28.7`	10.95	данные отсутствуют	данные отсутствуют	данные отсутствуют
791	27.1.2	27.1.3	33°6.1`	52.13	данные отсутствуют	данные отсутствуют	данные отсутствуют
792	27.1.3	27.1.4	19°7.1`	337.97	данные отсутствуют	данные отсутствуют	данные отсутствуют
793	27.1.4	27.1.5	19°3.7`	455.09	данные отсутствуют	данные отсутствуют	данные отсутствуют
794	27.1.5	27.1.6	19°48.2`	178.54	данные отсутствуют	данные отсутствуют	данные отсутствуют
795	27.1.6	27.1.7	25°4.6`	115.64	данные отсутствуют	данные отсутствуют	данные отсутствуют
796	27.1.7	27.1.8	32°25.9`	128.64	данные отсутствуют	данные отсутствуют	данные отсутствуют
797	27.1.8	27.1.9	37°57.1`	102.98	данные отсутствуют	данные отсутствуют	данные отсутствуют
798	27.1.9	27.1.1 0	314°2.0`	21.36	данные отсутствуют	данные отсутствуют	данные отсутствуют
799	27.1.1 0	27.1.1 1	43°55.7`	209.98	данные отсутствуют	данные отсутствуют	данные отсутствуют
800	27.1.1 1	27.1.1 2	134°6.7`	21.89	данные отсутствуют	данные отсутствуют	данные отсутствуют
801	27.1.1 2	27.1.1 3	44°21.2`	130.24	данные отсутствуют	данные отсутствуют	данные отсутствуют
802	27.1.1 3	27.1.1 4	42°56.0`	80.04	данные отсутствуют	данные отсутствуют	данные отсутствуют
803	27.1.1 4	27.1.1 5	37°31.1`	76.74	данные отсутствуют	данные отсутствуют	данные отсутствуют

полное наименование должности	подпись	инициалы, фамилия
-------------------------------	---------	-------------------

М.П.

Земельный участок							
вид объекта недвижимости							
Лист № 34 раздела 3.1		Всего листов раздела 3.1: 162		Всего разделов: 8		Всего листов выписки: 470	
10.09.2022г. № КУВИ-001/2022-156490171							
Кадастровый номер:				47:10:0001001:2(Единое землепользование)			
804	27.1.1 5	27.1.1 6	30°32.5'	75.19	данные отсутствуют	данные отсутствуют	данные отсутствуют
805	27.1.1 6	27.1.1 7	4°17.5'	66.02	данные отсутствуют	данные отсутствуют	данные отсутствуют
806	27.1.1 7	27.1.1 8	13°58.1'	316.43	данные отсутствуют	данные отсутствуют	данные отсутствуют
807	27.1.1 8	27.1.1 9	105°30.1'	53.39	данные отсутствуют	47:10:1013001:1	данные отсутствуют
808	27.1.1 9	27.1.2 0	105°31.9'	52.21	данные отсутствуют	47:10:1013001:2	данные отсутствуют
809	27.1.2 0	27.1.2 1	195°30.7'	327.26	данные отсутствуют	данные отсутствуют	данные отсутствуют
810	27.1.2 1	27.1.2 2	230°2.8'	73.86	данные отсутствуют	данные отсутствуют	данные отсутствуют
811	27.1.2 2	27.1.2 3	210°36.2'	81.79	данные отсутствуют	данные отсутствуют	данные отсутствуют
812	27.1.2 3	27.1.2 4	217°31.6'	84.53	данные отсутствуют	данные отсутствуют	данные отсутствуют
813	27.1.2 4	27.1.2 5	223°18.5'	79.75	данные отсутствуют	данные отсутствуют	данные отсутствуют
814	27.1.2 5	27.1.2 6	224°7.2'	340.21	данные отсутствуют	данные отсутствуют	данные отсутствуют
815	27.1.2 6	27.1.2 7	134°32.8'	10.71	данные отсутствуют	данные отсутствуют	данные отсутствуют
816	27.1.2 7	27.1.2 8	207°24.7'	499.72	данные отсутствуют	данные отсутствуют	данные отсутствуют
817	27.1.2 8	27.1.2 9	290°3.1'	10.65	данные отсутствуют	данные отсутствуют	данные отсутствуют
818	27.1.2 9	27.1.3 0	199°4.4'	455.09	данные отсутствуют	данные отсутствуют	данные отсутствуют
819	27.1.3 0	27.1.3 1	199°5.8'	336.65	данные отсутствуют	данные отсутствуют	данные отсутствуют
820	27.1.3 1	27.1.3 2	187°9.4'	50.82	данные отсутствуют	данные отсутствуют	данные отсутствуют
821	27.1.3 2	27.1.3 3	199°11.6'	24.82	данные отсутствуют	данные отсутствуют	данные отсутствуют

полное наименование должности	подпись	инициалы, фамилия
-------------------------------	---------	-------------------

М.П.

Земельный участок							
вид объекта недвижимости							
Лист № 35 раздела 3.1		Всего листов раздела 3.1: 162		Всего разделов: 8		Всего листов выписки: 470	
10.09.2022г. № КУВИ-001/2022-156490171							
Кадастровый номер:				47:10:0001001:2(Единое землепользование)			
822	27.1.3 3	27.1.3 4	289°10.1`	17.3	данные отсутствуют	данные отсутствуют	данные отсутствуют
823	27.1.3 4	27.1.3 5	295°50.6`	19.2	данные отсутствуют	данные отсутствуют	данные отсутствуют
824	27.1.3 5	27.1.1	307°49.6`	31.26	данные отсутствуют	данные отсутствуют	данные отсутствуют
825	28.1.1	28.1.2	340°44.4`	91.13	данные отсутствуют	47:10:1013001:4	данные отсутствуют
826	28.1.2	28.1.3	50°3.8`	49.91	данные отсутствуют	47:10:1010006:1	данные отсутствуют
827	28.1.2	28.1.2			данные отсутствуют	47:10:1013001:3	данные отсутствуют
828	28.1.3	28.1.4	52°50.3`	54.96	данные отсутствуют	47:10:1010006:1	данные отсутствуют
829	28.1.4	28.1.5	55°23.8`	95.92	данные отсутствуют	47:10:1010006:1	данные отсутствуют
830	28.1.5	28.1.6	54°3.3`	56.75	данные отсутствуют	47:10:1010006:1	данные отсутствуют
831	28.1.6	28.1.7	51°0.7`	55.44	данные отсутствуют	47:10:1010006:1	данные отсутствуют
832	28.1.7	28.1.8	48°31.3`	45.23	данные отсутствуют	47:10:1010006:1	данные отсутствуют
833	28.1.8	28.1.9	45°24.5`	48.53	данные отсутствуют	47:10:1010006:1	данные отсутствуют
834	28.1.9	28.1.1 0	43°8.2`	52.64	данные отсутствуют	47:10:1010006:1	данные отсутствуют
835	28.1.1 0	28.1.1 1	41°16.7`	558.47	данные отсутствуют	47:10:1010006:1	данные отсутствуют
836	28.1.1 1	28.1.1 2	41°16.7`	558.48	данные отсутствуют	47:10:1010006:1	данные отсутствуют
837	28.1.1 2	28.1.1 3	41°35.7`	102.75	данные отсутствуют	47:10:1010006:1	данные отсутствуют
838	28.1.1 3	28.1.1 4	42°56.9`	71.67	данные отсутствуют	47:10:1010006:1	данные отсутствуют
839	28.1.1 4	28.1.1 5	45°49.9`	80.8	данные отсутствуют	47:10:1010006:1	данные отсутствуют
840	28.1.1 5	28.1.1 6	48°58.7`	63.69	данные отсутствуют	47:10:1010006:1	данные отсутствуют
841	28.1.1 6	28.1.1 7	50°57.4`	56.55	данные отсутствуют	47:10:1010006:1	данные отсутствуют
842	28.1.1 7	28.1.1 8	53°18.1`	55.64	данные отсутствуют	47:10:1010006:1	данные отсутствуют
843	28.1.1 8	28.1.1 9	55°11.3`	50.57	данные отсутствуют	47:10:1010006:1	данные отсутствуют

полное наименование должности	подпись	инициалы, фамилия
-------------------------------	---------	-------------------

М.П.

Земельный участок							
вид объекта недвижимости							
Лист № 36 раздела 3.1		Всего листов раздела 3.1: 162		Всего разделов: 8		Всего листов выписки: 470	
10.09.2022г. № КУВИ-001/2022-156490171							
Кадастровый номер:				47:10:0001001:2(Единое землепользование)			
844	28.1.1 9	28.1.2 0	57°8.1'	62.43	данные отсутствуют	47:10:1010006:1	данные отсутствуют
845	28.1.2 0	28.1.2 1	59°44.5'	69.58	данные отсутствуют	47:10:1010006:1	данные отсутствуют
846	28.1.2 1	28.1.2 2	61°31.6'	110.12	данные отсутствуют	47:10:1010006:1	данные отсутствуют
847	28.1.2 2	28.1.2 3	61°24.2'	191.65	данные отсутствуют	47:10:1010006:1	данные отсутствуют
848	28.1.2 3	28.1.2 4	61°46.9'	92.97	данные отсутствуют	47:10:1010006:1	данные отсутствуют
849	28.1.2 4	28.1.2 5	62°34.4'	77.31	данные отсутствуют	47:10:1010006:1	данные отсутствуют
850	28.1.2 5	28.1.2 6	64°38.6'	89.55	данные отсутствуют	47:10:1010006:1	данные отсутствуют
851	28.1.2 6	28.1.2 7	67°2.8'	77.05	данные отсутствуют	47:10:1010006:1	данные отсутствуют
852	28.1.2 7	28.1.2 8	157°3.7'	83.29	данные отсутствуют	47:10:1010005:38	данные отсутствуют
853	28.1.2 8	28.1.2 9	247°59.0'	32.2	данные отсутствуют	данные отсутствуют	данные отсутствуют
854	28.1.2 9	28.1.3 0	335°35.3'	61.65	данные отсутствуют	данные отсутствуют	данные отсутствуют
855	28.1.3 0	28.1.3 1	245°46.2'	105.16	данные отсутствуют	данные отсутствуют	данные отсутствуют
856	28.1.3 1	28.1.3 2	242°51.4'	103.13	данные отсутствуют	данные отсутствуют	данные отсутствуют
857	28.1.3 2	28.1.3 3	241°31.7'	264.82	данные отсутствуют	данные отсутствуют	данные отсутствуют
858	28.1.3 3	28.1.3 4	235°52.6'	85.62	данные отсутствуют	данные отсутствуют	данные отсутствуют
859	28.1.3 4	28.1.3 5	240°43.7'	95.1	данные отсутствуют	данные отсутствуют	данные отсутствуют
860	28.1.3 5	28.1.3 6	236°52.9'	113.71	данные отсутствуют	данные отсутствуют	данные отсутствуют
861	28.1.3 6	28.1.3 7	232°5.1'	156.39	данные отсутствуют	данные отсутствуют	данные отсутствуют

полное наименование должности	подпись	инициалы, фамилия
-------------------------------	---------	-------------------

М.П.

Земельный участок							
вид объекта недвижимости							
Лист № 37 раздела 3.1		Всего листов раздела 3.1: 162		Всего разделов: 8		Всего листов выписки: 470	
10.09.2022г. № КУВИ-001/2022-156490171							
Кадастровый номер:				47:10:0001001:2(Единое землепользование)			
862	28.1.3 7	28.1.3 8	226°3.0`	115.79	данные отсутствуют	данные отсутствуют	данные отсутствуют
863	28.1.3 8	28.1.3 9	222°10.3`	148.49	данные отсутствуют	данные отсутствуют	данные отсутствуют
864	28.1.3 9	28.1.4 0	221°14.9`	240.11	данные отсутствуют	данные отсутствуют	данные отсутствуют
865	28.1.4 0	28.1.4 1	313°3.2`	8.54	данные отсутствуют	данные отсутствуют	данные отсутствуют
866	28.1.4 1	28.1.4 2	221°20.3`	302.01	данные отсутствуют	данные отсутствуют	данные отсутствуют
867	28.1.4 2	28.1.4 3	221°21.0`	601.31	данные отсутствуют	данные отсутствуют	данные отсутствуют
868	28.1.4 3	28.1.4 4	224°35.3`	104.6	данные отсутствуют	данные отсутствуют	данные отсутствуют
869	28.1.4 4	28.1.4 5	230°2.2`	95.36	данные отсутствуют	данные отсутствуют	данные отсутствуют
870	28.1.4 5	28.1.4 6	234°38.1`	180.19	данные отсутствуют	данные отсутствуют	данные отсутствуют
871	28.1.4 6	28.1.4 7	205°36.6`	64.36	данные отсутствуют	данные отсутствуют	данные отсутствуют
872	28.1.4 7	28.1.4 8	189°56.3`	56.49	данные отсутствуют	данные отсутствуют	данные отсутствуют
873	28.1.4 8	28.1.1	225°26.5`	4.59	данные отсутствуют	данные отсутствуют	данные отсутствуют
874	29.1.1	29.1.2	160°44.8`	91.13	данные отсутствуют	47:10:1013002:23	данные отсутствуют
875	29.1.1	29.1.1			данные отсутствуют	47:10:1010006:1	данные отсутствуют
876	29.1.2	29.1.3	225°18.1`	10.78	данные отсутствуют	данные отсутствуют	данные отсутствуют
877	29.1.3	29.1.4	321°30.5`	30.45	данные отсутствуют	данные отсутствуют	данные отсутствуют
878	29.1.4	29.1.5	257°57.6`	58.63	данные отсутствуют	данные отсутствуют	данные отсутствуют
879	29.1.5	29.1.6	221°36.1`	63.94	данные отсутствуют	данные отсутствуют	данные отсутствуют
880	29.1.6	29.1.7	219°55.0`	247.34	данные отсутствуют	данные отсутствуют	данные отсутствуют
881	29.1.7	29.1.8	225°16.6`	57.21	данные отсутствуют	данные отсутствуют	данные отсутствуют
882	29.1.8	29.1.9	229°4.1`	106.05	данные отсутствуют	данные отсутствуют	данные отсутствуют
883	29.1.9	29.1.1 0	336°30.4`	9.68	данные отсутствуют	данные отсутствуют	данные отсутствуют

полное наименование должности	подпись	инициалы, фамилия
-------------------------------	---------	-------------------



Земельный участок							
вид объекта недвижимости							
Лист № 38 раздела 3.1		Всего листов раздела 3.1: 162		Всего разделов: 8		Всего листов выписки: 470	
10.09.2022г. № КУВИ-001/2022-156490171							
Кадастровый номер:				47:10:0001001:2(Единое землепользование)			
884	29.1.1 0	29.1.1 1	314°48.9`	8.74	данные отсутствуют	данные отсутствуют	данные отсутствуют
885	29.1.1 1	29.1.1 2	49°11.1`	85.94	данные отсутствуют	47:10:1013001:3	данные отсутствуют
886	29.1.1 2	29.1.1 3	44°37.0`	72.84	данные отсутствуют	47:10:1013001:3	данные отсутствуют
887	29.1.1 3	29.1.1 4	40°31.2`	77.94	данные отсутствуют	47:10:1013001:3	данные отсутствуют
888	29.1.1 4	29.1.1 5	38°58.3`	140.22	данные отсутствуют	47:10:1013001:3	данные отсутствуют
889	29.1.1 5	29.1.1 6	40°11.1`	52.82	данные отсутствуют	47:10:1013001:3	данные отсутствуют
890	29.1.1 6	29.1.1 7	42°33.2`	56.32	данные отсутствуют	47:10:1013001:3	данные отсутствуют
891	29.1.1 7	29.1.1 8	45°27.4`	47.97	данные отсутствуют	47:10:1013001:3	данные отсутствуют
892	29.1.1 8	29.1.1	47°30.0`	33.23	данные отсутствуют	47:10:1013001:3	данные отсутствуют
893	30.1.1	30.1.2	48°3.4`	94.42	данные отсутствуют	данные отсутствуют	данные отсутствуют
894	30.1.2	30.1.3	45°15.3`	57.3	данные отсутствуют	данные отсутствуют	данные отсутствуют
895	30.1.3	30.1.4	55°4.1`	30.21	данные отсутствуют	данные отсутствуют	данные отсутствуют
896	30.1.4	30.1.5	39°28.1`	216.34	данные отсутствуют	данные отсутствуют	данные отсутствуют
897	30.1.5	30.1.6	41°48.1`	68.44	данные отсутствуют	данные отсутствуют	данные отсутствуют
898	30.1.6	30.1.7	45°39.2`	79.93	данные отсутствуют	данные отсутствуют	данные отсутствуют
899	30.1.7	30.1.8	322°48.2`	36.19	данные отсутствуют	данные отсутствуют	данные отсутствуют
900	30.1.8	30.1.9	48°34.3`	31.56	данные отсутствуют	данные отсутствуют	данные отсутствуют
901	30.1.9	30.1.1 0	159°7.6`	61.29	данные отсутствуют	47:10:1010006:1	данные отсутствуют
902	30.1.1 0	30.1.1 1	227°29.3`	33.22	данные отсутствуют	47:10:1013001:4	данные отсутствуют
903	30.1.1 0	30.1.1 0			данные отсутствуют	47:10:1013002:23	данные отсутствуют
904	30.1.1 1	30.1.1 2	225°27.4`	47.99	данные отсутствуют	47:10:1013001:4	данные отсутствуют

полное наименование должности	подпись	инициалы, фамилия
-------------------------------	---------	-------------------

М.П.

Земельный участок							
вид объекта недвижимости							
Лист № 39 раздела 3.1		Всего листов раздела 3.1: 162		Всего разделов: 8		Всего листов выписки: 470	
10.09.2022г. № КУВИ-001/2022-156490171							
Кадастровый номер:				47:10:0001001:2(Единое землепользование)			
905	30.1.1 2	30.1.1 3	222°32.8'	56.32	данные отсутствуют	47:10:1013001:4	данные отсутствуют
906	30.1.1 3	30.1.1 4	220°11.1'	52.82	данные отсутствуют	47:10:1013001:4	данные отсутствуют
907	30.1.1 4	30.1.1 5	218°58.1'	140.23	данные отсутствуют	47:10:1013001:4	данные отсутствуют
908	30.1.1 5	30.1.1 6	220°31.2'	77.94	данные отсутствуют	47:10:1013001:4	данные отсутствуют
909	30.1.1 6	30.1.1 7	224°36.7'	72.83	данные отсутствуют	47:10:1013001:4	данные отсутствуют
910	30.1.1 7	30.1.1 8	229°11.1'	85.95	данные отсутствуют	47:10:1013001:4	данные отсутствуют
911	30.1.1 8	30.1.1 9	314°39.5'	8.32	данные отсутствуют	данные отсутствуют	данные отсутствуют
912	30.1.1 9	30.1.1	339°51.4'	22.71	данные отсутствуют	данные отсутствуют	данные отсутствуют
913	31.1.1	31.1.2	145°46.6'	8.62	данные отсутствуют	данные отсутствуют	данные отсутствуют
914	31.1.2	31.1.3	172°32.9'	11.57	данные отсутствуют	данные отсутствуют	данные отсутствуют
915	31.1.3	31.1.4	228°25.1'	200.48	данные отсутствуют	данные отсутствуют	данные отсутствуют
916	31.1.4	31.1.5	223°2.6'	80.59	данные отсутствуют	данные отсутствуют	данные отсутствуют
917	31.1.5	31.1.6	219°29.6'	67.66	данные отсутствуют	данные отсутствуют	данные отсутствуют
918	31.1.6	31.1.7	216°1.9'	80.1	данные отсутствуют	данные отсутствуют	данные отсутствуют
919	31.1.7	31.1.8	212°16.6'	71.72	данные отсутствуют	данные отсутствуют	данные отсутствуют
920	31.1.8	31.1.9	207°46.6'	78.11	данные отсутствуют	данные отсутствуют	данные отсутствуют
921	31.1.9	31.1.1 0	203°23.2'	77.59	данные отсутствуют	данные отсутствуют	данные отсутствуют
922	31.1.1 0	31.1.1 1	198°45.7'	80.34	данные отсутствуют	данные отсутствуют	данные отсутствуют
923	31.1.1 1	31.1.1 2	195°36.0'	72.7	данные отсутствуют	данные отсутствуют	данные отсутствуют
924	31.1.1 2	31.1.1 3	194°44.4'	130.13	данные отсутствуют	данные отсутствуют	данные отсутствуют
925	31.1.1 3	31.1.1 4	192°53.2'	206.57	данные отсутствуют	данные отсутствуют	данные отсутствуют

полное наименование должности	подпись	инициалы, фамилия
-------------------------------	---------	-------------------

М.П.

Земельный участок							
вид объекта недвижимости							
Лист № 40 раздела 3.1		Всего листов раздела 3.1: 162		Всего разделов: 8		Всего листов выписки: 470	
10.09.2022г. № КУВИ-001/2022-156490171							
Кадастровый номер:				47:10:0001001:2(Единое землепользование)			
926	31.1.1 4	31.1.1 5	173°28.2`	64.19	данные отсутствуют	данные отсутствуют	данные отсутствуют
927	31.1.1 5	31.1.1 6	195°34.5`	46.96	данные отсутствуют	данные отсутствуют	данные отсутствуют
928	31.1.1 6	31.1.1 7	285°31.3`	52.2	данные отсутствуют	47:10:1013003:1	данные отсутствуют
929	31.1.1 7	31.1.1 8	15°1.4`	224.65	данные отсутствуют	47:10:1013001:1	данные отсутствуют
930	31.1.1 8	31.1.1 9	14°56.9`	224.84	данные отсутствуют	47:10:1013001:1	данные отсутствуют
931	31.1.1 9	31.1.2 0	15°33.2`	68.21	данные отсутствуют	47:10:1013001:1	данные отсутствуют
932	31.1.2 0	31.1.2 1	18°18.2`	49.93	данные отсутствуют	47:10:1013001:1	данные отсутствуют
933	31.1.2 1	31.1.2 2	20°22.3`	49.99	данные отсутствуют	47:10:1013001:1	данные отсутствуют
934	31.1.2 2	31.1.2 3	23°29.8`	57.39	данные отсутствуют	47:10:1013001:1	данные отсутствуют
935	31.1.2 3	31.1.2 4	27°15.8`	55.75	данные отсутствуют	47:10:1013001:1	данные отсутствуют
936	31.1.2 4	31.1.2 5	30°9.2`	57.23	данные отсутствуют	47:10:1013001:1	данные отсутствуют
937	31.1.2 5	31.1.2 6	33°34.7`	63.59	данные отсутствуют	47:10:1013001:1	данные отсутствуют
938	31.1.2 6	31.1.2 7	36°43.9`	65.24	данные отсутствуют	47:10:1013001:1	данные отсутствуют
939	31.1.2 7	31.1.2 8	40°24.5`	73.66	данные отсутствуют	47:10:1013001:1	данные отсутствуют
940	31.1.2 8	31.1.2 9	43°52.6`	57.71	данные отсутствуют	47:10:1013001:1	данные отсутствуют
941	31.1.2 9	31.1.3 0	47°27.3`	100.86	данные отсутствуют	47:10:1013001:1	данные отсутствуют
942	31.1.3 0	31.1.1	49°28.9`	122.9	данные отсутствуют	47:10:1013001:1	данные отсутствуют
943	32.1.1	32.1.2	285°30.1`	53.39	данные отсутствуют	47:10:1013003:1	данные отсутствуют
944	32.1.2	32.1.3	285°33.5`	4.47	данные отсутствуют	данные отсутствуют	данные отсутствуют

полное наименование должности	подпись	инициалы, фамилия
-------------------------------	---------	-------------------

М.П.

Земельный участок							
вид объекта недвижимости							
Лист № 41 раздела 3.1		Всего листов раздела 3.1: 162		Всего разделов: 8		Всего листов выписки: 470	
10.09.2022г. № КУВИ-001/2022-156490171							
Кадастровый номер:				47:10:0001001:2(Единое землепользование)			
945	32.1.3	32.1.4	14°18.8`	23.62	данные отсутствуют	данные отсутствуют	данные отсутствуют
946	32.1.4	32.1.5	107°16.6`	4.38	данные отсутствуют	данные отсутствуют	данные отсутствуют
947	32.1.5	32.1.6	14°45.2`	20.34	данные отсутствуют	данные отсутствуют	данные отсутствуют
948	32.1.6	32.1.7	32°25.9`	63.36	данные отсутствуют	данные отсутствуют	данные отсутствуют
949	32.1.7	32.1.8	18°47.0`	208.36	данные отсутствуют	данные отсутствуют	данные отсутствуют
950	32.1.8	32.1.9	14°45.7`	130.03	данные отсутствуют	данные отсутствуют	данные отсутствуют
951	32.1.9	32.1.10	15°41.8`	77.7	данные отсутствуют	данные отсутствуют	данные отсутствуют
952	32.1.10	32.1.11	18°52.3`	80.23	данные отсутствуют	данные отсутствуют	данные отсутствуют
953	32.1.11	32.1.12	23°12.6`	83.23	данные отсутствуют	данные отсутствуют	данные отсутствуют
954	32.1.12	32.1.13	28°0.7`	78.08	данные отсутствуют	данные отсутствуют	данные отсутствуют
955	32.1.13	32.1.14	32°11.0`	79.06	данные отсутствуют	данные отсутствуют	данные отсутствуют
956	32.1.14	32.1.15	36°8.2`	80.22	данные отсутствуют	данные отсутствуют	данные отсутствуют
957	32.1.15	32.1.16	39°41.6`	75.86	данные отсутствуют	данные отсутствуют	данные отсутствуют
958	32.1.16	32.1.17	43°18.2`	80.7	данные отсутствуют	данные отсутствуют	данные отсутствуют
959	32.1.17	32.1.18	47°23.9`	201.96	данные отсутствуют	данные отсутствуют	данные отсутствуют
960	32.1.18	32.1.19	143°27.2`	6.01	данные отсутствуют	данные отсутствуют	данные отсутствуют
961	32.1.19	32.1.20	122°30.7`	14.42	данные отсутствуют	данные отсутствуют	данные отсутствуют
962	32.1.20	32.1.21	128°40.9`	8.61	данные отсутствуют	данные отсутствуют	данные отсутствуют
963	32.1.21	32.1.22	229°29.0`	122.91	данные отсутствуют	47:10:1013001:2	данные отсутствуют
964	32.1.22	32.1.23	227°26.8`	100.86	данные отсутствуют	47:10:1013001:2	данные отсутствуют

полное наименование должности	подпись	инициалы, фамилия
-------------------------------	---------	-------------------

Земельный участок							
вид объекта недвижимости							
Лист № 42 раздела 3.1		Всего листов раздела 3.1: 162		Всего разделов: 8		Всего листов выписки: 470	
10.09.2022г. № КУВИ-001/2022-156490171							
Кадастровый номер:				47:10:0001001:2(Единое землепользование)			
965	32.1.2 3	32.1.2 4	223°53.0`	57.7	данные отсутствуют	47:10:1013001:2	данные отсутствуют
966	32.1.2 4	32.1.2 5	220°24.2`	73.67	данные отсутствуют	47:10:1013001:2	данные отсутствуют
967	32.1.2 5	32.1.2 6	216°43.6`	65.25	данные отсутствуют	47:10:1013001:2	данные отсутствуют
968	32.1.2 6	32.1.2 7	213°34.7`	63.59	данные отсутствуют	47:10:1013001:2	данные отсутствуют
969	32.1.2 7	32.1.2 8	210°9.2`	57.23	данные отсутствуют	47:10:1013001:2	данные отсутствуют
970	32.1.2 8	32.1.2 9	207°15.0`	55.76	данные отсутствуют	47:10:1013001:2	данные отсутствуют
971	32.1.2 9	32.1.3 0	203°30.0`	57.38	данные отсутствуют	47:10:1013001:2	данные отсутствуют
972	32.1.3 0	32.1.3 1	200°22.0`	50.0	данные отсутствуют	47:10:1013001:2	данные отсутствуют
973	32.1.3 1	32.1.3 2	198°17.6`	49.92	данные отсутствуют	47:10:1013001:2	данные отсутствуют
974	32.1.3 2	32.1.3 3	195°33.2`	68.21	данные отсутствуют	47:10:1013001:2	данные отсутствуют
975	32.1.3 3	32.1.3 4	194°56.8`	224.85	данные отсутствуют	47:10:1013001:2	данные отсутствуют
976	32.1.3 4	32.1.1	195°1.4`	224.65	данные отсутствуют	47:10:1013001:2	данные отсутствуют
977	33.1.1	33.1.2	273°51.0`	10.57	данные отсутствуют	47:10:1016001:58	данные отсутствуют
978	33.1.1	33.1.1			данные отсутствуют	47:10:1016001:57	данные отсутствуют
979	33.1.2	33.1.3	300°16.2`	15.3	данные отсутствуют	47:10:1016001:58	данные отсутствуют
980	33.1.3	33.1.4	351°3.7`	16.73	данные отсутствуют	47:10:1016001:58	данные отсутствуют
981	33.1.4	33.1.5	9°24.3`	106.24	данные отсутствуют	47:10:1016001:58	данные отсутствуют
982	33.1.5	33.1.6	323°43.9`	16.95	данные отсутствуют	47:10:1016001:58	данные отсутствуют
983	33.1.6	33.1.7	276°31.9`	15.21	данные отсутствуют	47:10:1016001:58	данные отсутствуют
984	33.1.7	33.1.8	11°10.1`	103.66	данные отсутствуют	данные отсутствуют	данные отсутствуют
985	33.1.8	33.1.9	17°49.1`	181.15	данные отсутствуют	данные отсутствуют	данные отсутствуют
986	33.1.9	33.1.1 0	108°4.8`	14.82	данные отсутствуют	данные отсутствуют	данные отсутствуют

полное наименование должности	подпись	инициалы, фамилия
-------------------------------	---------	-------------------

Земельный участок							
вид объекта недвижимости							
Лист № 43 раздела 3.1		Всего листов раздела 3.1: 162		Всего разделов: 8		Всего листов выписки: 470	
10.09.2022г. № КУВИ-001/2022-156490171							
Кадастровый номер:				47:10:0001001:2(Единое землепользование)			
987	33.1.1 0	33.1.1 1	19°9.9'	344.78	данные отсутствуют	данные отсутствуют	данные отсутствуют
988	33.1.1 1	33.1.1 2	125°14.3'	9.55	данные отсутствуют	данные отсутствуют	данные отсутствуют
989	33.1.1 2	33.1.1 3	100°10.1'	20.56	данные отсутствуют	данные отсутствуют	данные отсутствуют
990	33.1.1 3	33.1.1 4	117°43.8'	9.24	данные отсутствуют	данные отсутствуют	данные отсутствуют
991	33.1.1 4	33.1.1 5	199°20.3'	305.42	данные отсутствуют	47:10:1014001:40	данные отсутствуют
992	33.1.1 5	33.1.1 6	199°35.5'	123.22	данные отсутствуют	47:10:1014001:40	данные отсутствуют
993	33.1.1 6	33.1.1 7	197°46.4'	62.15	данные отсутствуют	47:10:1014001:40	данные отсутствуют
994	33.1.1 7	33.1.1 8	195°23.1'	41.12	данные отсутствуют	47:10:1014001:40	данные отсутствуют
995	33.1.1 8	33.1.1 9	191°33.7'	64.96	данные отсутствуют	47:10:1014001:40	данные отсутствуют
996	33.1.1 9	33.1.2 0	189°30.4'	48.13	данные отсутствуют	47:10:1014001:40	данные отсутствуют
997	33.1.2 0	33.1.1	185°51.3'	113.32	данные отсутствуют	47:10:1014001:40	данные отсутствуют
998	34.1.1	34.1.2	339°7.6'	61.29	данные отсутствуют	47:10:1013001:3	данные отсутствуют
999	34.1.1	34.1.1			данные отсутствуют	47:10:1013001:4	данные отсутствуют
100 0	34.1.2	34.1.3	48°24.5'	11.42	данные отсутствуют	данные отсутствуют	данные отсутствуют
100 1	34.1.3	34.1.4	142°31.6'	36.82	данные отсутствуют	данные отсутствуют	данные отсутствуют
100 2	34.1.4	34.1.5	52°21.8'	85.74	данные отсутствуют	данные отсутствуют	данные отсутствуют
100 3	34.1.5	34.1.6	55°6.8'	89.92	данные отсутствуют	данные отсутствуют	данные отсутствуют
100 4	34.1.6	34.1.7	52°40.4'	100.24	данные отсутствуют	данные отсутствуют	данные отсутствуют
100 5	34.1.7	34.1.8	47°11.5'	98.71	данные отсутствуют	данные отсутствуют	данные отсутствуют

полное наименование должности	подпись	инициалы, фамилия
-------------------------------	---------	-------------------

М.П.

Земельный участок							
вид объекта недвижимости							
Лист № 44 раздела 3.1		Всего листов раздела 3.1: 162		Всего разделов: 8		Всего листов выписки: 470	
10.09.2022г. № КУВИ-001/2022-156490171							
Кадастровый номер:				47:10:0001001:2(Единое землепользование)			
1006	34.1.8	34.1.9	43°6.4'	49.23	данные отсутствуют	данные отсутствуют	данные отсутствуют
1007	34.1.9	34.1.10	41°19.8'	527.79	данные отсутствуют	данные отсутствуют	данные отсутствуют
1008	34.1.10	34.1.11	41°17.6'	253.04	данные отсутствуют	данные отсутствуют	данные отсутствуют
1009	34.1.11	34.1.12	35°9.8'	117.72	данные отсутствуют	данные отсутствуют	данные отсутствуют
1010	34.1.11	34.1.13	41°11.2'	240.26	данные отсутствуют	данные отсутствуют	данные отсутствуют
1011	34.1.11	34.1.14	311°52.0'	21.61	данные отсутствуют	данные отсутствуют	данные отсутствуют
1012	34.1.11	34.1.15	42°21.8'	155.98	данные отсутствуют	данные отсутствуют	данные отсутствуют
1013	34.1.11	34.1.16	47°13.1'	129.36	данные отсутствуют	данные отсутствуют	данные отсутствуют
1014	34.1.11	34.1.17	51°44.1'	155.63	данные отсутствуют	данные отсутствуют	данные отсутствуют
1015	34.1.11	34.1.18	145°51.4'	21.4	данные отсутствуют	данные отсутствуют	данные отсутствуют
1016	34.1.11	34.1.19	56°51.2'	121.22	данные отсутствуют	данные отсутствуют	данные отсутствуют
1017	34.1.11	34.1.20	60°52.3'	95.3	данные отсутствуют	данные отсутствуют	данные отсутствуют
1018	34.1.12	34.1.21	70°7.4'	85.65	данные отсутствуют	данные отсутствуют	данные отсутствуют
1019	34.1.12	34.1.22	61°31.2'	266.92	данные отсутствуют	данные отсутствуют	данные отсутствуют
1020	34.1.12	34.1.23	62°55.0'	103.12	данные отсутствуют	данные отсутствуют	данные отсутствуют
1021	34.1.12	34.1.24	65°13.9'	70.03	данные отсутствуют	данные отсутствуют	данные отсутствуют
1022	34.1.12	34.1.25	32°27.7'	59.6	данные отсутствуют	данные отсутствуют	данные отсутствуют
1023	34.1.12	34.1.26	67°24.8'	21.14	данные отсутствуют	данные отсутствуют	данные отсутствуют

полное наименование должности	подпись	инициалы, фамилия
-------------------------------	---------	-------------------

М.П.

Земельный участок							
вид объекта недвижимости							
Лист № 45 раздела 3.1		Всего листов раздела 3.1: 162		Всего разделов: 8		Всего листов выписки: 470	
10.09.2022г. № КУВИ-001/2022-156490171							
Кадастровый номер:				47:10:0001001:2(Единое землепользование)			
102 4	34.1.2 6	34.1.2 7	157°6.1'	55.18	данные отсутствуют	47:10:1010005:38	данные отсутствуют
102 5	34.1.2 7	34.1.2 8	247°2.9'	77.06	данные отсутствуют	47:10:1013002:23	данные отсутствуют
102 6	34.1.2 8	34.1.2 9	244°38.9'	89.54	данные отсутствуют	47:10:1013002:23	данные отсутствуют
102 7	34.1.2 9	34.1.3 0	242°34.6'	77.3	данные отсутствуют	47:10:1013002:23	данные отсутствуют
102 8	34.1.3 0	34.1.3 1	241°47.3'	92.97	данные отсутствуют	47:10:1013002:23	данные отсутствуют
102 9	34.1.3 1	34.1.3 2	241°24.2'	191.65	данные отсутствуют	47:10:1013002:23	данные отсутствуют
103 0	34.1.3 2	34.1.3 3	241°32.2'	110.11	данные отсутствуют	47:10:1013002:23	данные отсутствуют
103 1	34.1.3 3	34.1.3 4	239°44.5'	69.58	данные отсутствуют	47:10:1013002:23	данные отсутствуют
103 2	34.1.3 4	34.1.3 5	237°8.1'	62.43	данные отсутствуют	47:10:1013002:23	данные отсутствуют
103 3	34.1.3 5	34.1.3 6	235°11.8'	50.56	данные отсутствуют	47:10:1013002:23	данные отсутствуют
103 4	34.1.3 6	34.1.3 7	233°17.2'	55.64	данные отсутствуют	47:10:1013002:23	данные отсутствуют
103 5	34.1.3 7	34.1.3 8	230°57.9'	56.54	данные отсутствуют	47:10:1013002:23	данные отсутствуют
103 6	34.1.3 8	34.1.3 9	228°59.1'	63.69	данные отсутствуют	47:10:1013002:23	данные отсутствуют
103 7	34.1.3 9	34.1.4 0	225°49.9'	80.8	данные отсутствуют	47:10:1013002:23	данные отсутствуют
103 8	34.1.4 0	34.1.4 1	222°57.5'	71.67	данные отсутствуют	47:10:1013002:23	данные отсутствуют
103 9	34.1.4 1	34.1.4 2	221°35.5'	102.74	данные отсутствуют	47:10:1013002:23	данные отсутствуют
104 0	34.1.4 2	34.1.4 3	221°16.9'	558.45	данные отсутствуют	47:10:1013002:23	данные отсутствуют
104 1	34.1.4 3	34.1.4 4	221°16.9'	558.46	данные отсутствуют	47:10:1013002:23	данные отсутствуют

полное наименование должности	подпись	инициалы, фамилия
-------------------------------	---------	-------------------

М.П.



Земельный участок							
вид объекта недвижимости							
Лист № 46 раздела 3.1		Всего листов раздела 3.1: 162		Всего разделов: 8		Всего листов выписки: 470	
10.09.2022г. № КУВИ-001/2022-156490171							
Кадастровый номер:				47:10:0001001:2(Единое землепользование)			
104 2	34.1.4 4	34.1.4 5	223°7.7'	52.63	данные отсутствуют	47:10:1013002:23	данные отсутствуют
104 3	34.1.4 5	34.1.4 6	225°25.6'	48.53	данные отсутствуют	47:10:1013002:23	данные отсутствуют
104 4	34.1.4 6	34.1.4 7	228°31.9'	45.24	данные отсутствуют	47:10:1013002:23	данные отсутствуют
104 5	34.1.4 7	34.1.4 8	231°0.2'	55.43	данные отсутствуют	47:10:1013002:23	данные отсутствуют
104 6	34.1.4 8	34.1.4 9	234°3.3'	56.75	данные отсутствуют	47:10:1013002:23	данные отсутствуют
104 7	34.1.4 9	34.1.5 0	235°24.1'	95.91	данные отсутствуют	47:10:1013002:23	данные отсутствуют
104 8	34.1.5 0	34.1.5 1	232°50.7'	54.97	данные отсутствуют	47:10:1013002:23	данные отсутствуют
104 9	34.1.5 1	34.1.1	230°3.4'	49.9	данные отсутствуют	47:10:1013002:23	данные отсутствуют
105 0	35.1.1	35.1.2	337°3.7'	83.29	данные отсутствуют	47:10:1013002:23	данные отсутствуют
105 1	35.1.2	35.1.3	337°6.4'	55.17	данные отсутствуют	47:10:1010006:1	данные отсутствуют
105 2	35.1.3	35.1.4	67°17.6'	39.07	данные отсутствуют	данные отсутствуют	данные отсутствуют
105 3	35.1.4	35.1.5	95°8.1'	63.34	данные отсутствуют	данные отсутствуют	данные отсутствуют
105 4	35.1.5	35.1.6	67°23.9'	312.23	данные отсутствуют	данные отсутствуют	данные отсутствуют
105 5	35.1.6	35.1.7	63°21.0'	120.1	данные отсутствуют	данные отсутствуют	данные отсутствуют
105 6	35.1.7	35.1.8	67°19.9'	372.11	данные отсутствуют	данные отсутствуют	данные отсутствуют
105 7	35.1.8	35.1.9	64°59.4'	75.64	данные отсутствуют	данные отсутствуют	данные отсутствуют
105 8	35.1.9	35.1.1 0	60°26.9'	80.25	данные отсутствуют	данные отсутствуют	данные отсутствуют
105 9	35.1.1 0	35.1.1 1	54°2.8'	131.85	данные отсутствуют	данные отсутствуют	данные отсутствуют

полное наименование должности	подпись	инициалы, фамилия
-------------------------------	---------	-------------------

М.П.

Земельный участок							
вид объекта недвижимости							
Лист № 47 раздела 3.1		Всего листов раздела 3.1: 162		Всего разделов: 8		Всего листов выписки: 470	
10.09.2022г. № КУВИ-001/2022-156490171							
Кадастровый номер:				47:10:0001001:2(Единое землепользование)			
1060	35.1.1.1	35.1.1.2	50°34.6'	276.11	данные отсутствуют	данные отсутствуют	данные отсутствуют
1061	35.1.1.2	35.1.1.3	50°34.5'	250.62	данные отсутствуют	данные отсутствуют	данные отсутствуют
1062	35.1.1.3	35.1.1.4	50°29.6'	424.73	данные отсутствуют	данные отсутствуют	данные отсутствуют
1063	35.1.1.4	35.1.1.5	50°29.8'	180.86	данные отсутствуют	данные отсутствуют	данные отсутствуют
1064	35.1.1.5	35.1.1.6	41°10.4'	190.08	данные отсутствуют	данные отсутствуют	данные отсутствуют
1065	35.1.1.6	35.1.1.7	41°18.8'	190.65	данные отсутствуют	данные отсутствуют	данные отсутствуют
1066	35.1.1.7	35.1.1.8	44°27.8'	93.79	данные отсутствуют	данные отсутствуют	данные отсутствуют
1067	35.1.1.8	35.1.1.9	48°14.4'	64.94	данные отсутствуют	данные отсутствуют	данные отсутствуют
1068	35.1.1.9	35.1.2.0	32°5.6'	152.57	данные отсутствуют	данные отсутствуют	данные отсутствуют
1069	35.1.2.0	35.1.2.1	53°17.3'	192.13	данные отсутствуют	данные отсутствуют	данные отсутствуют
1070	35.1.2.1	35.1.2.2	54°4.6'	635.26	данные отсутствуют	данные отсутствуют	данные отсутствуют
1071	35.1.2.2	35.1.2.3	88°8.6'	79.98	данные отсутствуют	данные отсутствуют	данные отсутствуют
1072	35.1.2.3	35.1.2.4	53°41.3'	37.3	данные отсутствуют	данные отсутствуют	данные отсутствуют
1073	35.1.2.4	35.1.2.5	322°35.8'	32.04	данные отсутствуют	данные отсутствуют	данные отсутствуют
1074	35.1.2.4	35.1.2.4			данные отсутствуют	47:10:0000000:23749(2)	адрес отсутствует
1075	35.1.2.5	35.1.2.6	53°28.3'	12.77	данные отсутствуют	данные отсутствуют	данные отсутствуют
1076	35.1.2.6	35.1.2.7	154°29.0'	32.01	данные отсутствуют	47:10:1126001:1	данные отсутствуют
1077	35.1.2.7	35.1.2.8	130°16.5'	6.09	данные отсутствуют	47:10:1126001:1	данные отсутствуют

полное наименование должности	подпись	инициалы, фамилия
-------------------------------	---------	-------------------

М.П.

Земельный участок							
вид объекта недвижимости							
Лист № 48 раздела 3.1		Всего листов раздела 3.1: 162		Всего разделов: 8		Всего листов выписки: 470	
10.09.2022г. № КУВИ-001/2022-156490171							
Кадастровый номер:				47:10:0001001:2(Единое землепользование)			
107 8	35.1.2 8	35.1.2 9	100°6.7'	7.69	данные отсутствуют	47:10:1126001:1	данные отсутствуют
107 9	35.1.2 9	35.1.3 0	143°13.9'	36.15	данные отсутствуют	47:10:1126001:1	данные отсутствуют
108 0	35.1.3 0	35.1.3 1	155°5.3'	29.91	данные отсутствуют	47:10:1126001:1	данные отсутствуют
108 1	35.1.3 1	35.1.3 2	138°55.4'	30.9	данные отсутствуют	47:10:1126001:1	данные отсутствуют
108 2	35.1.3 2	35.1.3 3	233°29.9'	7.46	данные отсутствуют	данные отсутствуют	данные отсутствуют
108 3	35.1.3 3	35.1.3 4	322°25.1'	43.21	данные отсутствуют	данные отсутствуют	данные отсутствуют
108 4	35.1.3 4	35.1.3 5	234°3.2'	368.86	данные отсутствуют	данные отсутствуют	данные отсутствуют
108 5	35.1.3 5	35.1.3 6	234°3.2'	368.83	данные отсутствуют	данные отсутствуют	данные отсутствуют
108 6	35.1.3 6	35.1.3 7	238°30.2'	110.62	данные отсутствуют	данные отсутствуют	данные отсутствуют
108 7	35.1.3 7	35.1.3 8	233°28.6'	224.88	данные отсутствуют	данные отсутствуют	данные отсутствуют
108 8	35.1.3 8	35.1.3 9	228°12.1'	65.33	данные отсутствуют	данные отсутствуют	данные отсутствуют
108 9	35.1.3 9	35.1.4 0	224°9.9'	89.72	данные отсутствуют	данные отсутствуют	данные отсутствуют
109 0	35.1.4 0	35.1.4 1	221°16.1'	186.45	данные отсутствуют	данные отсутствуют	данные отсутствуют
109 1	35.1.4 1	35.1.4 2	221°18.0'	190.33	данные отсутствуют	данные отсутствуют	данные отсутствуют
109 2	35.1.4 2	35.1.4 3	223°28.2'	66.19	данные отсутствуют	данные отсутствуют	данные отсутствуют
109 3	35.1.4 3	35.1.4 4	227°56.0'	120.06	данные отсутствуют	данные отсутствуют	данные отсутствуют
109 4	35.1.4 4	35.1.4 5	230°33.8'	337.8	данные отсутствуют	данные отсутствуют	данные отсутствуют
109 5	35.1.4 5	35.1.4 6	230°29.6'	337.48	данные отсутствуют	данные отсутствуют	данные отсутствуют

полное наименование должности	подпись	инициалы, фамилия
-------------------------------	---------	-------------------

М.П.

Земельный участок							
вид объекта недвижимости							
Лист № 49 раздела 3.1		Всего листов раздела 3.1: 162		Всего разделов: 8		Всего листов выписки: 470	
10.09.2022г. № КУВИ-001/2022-156490171							
Кадастровый номер:				47:10:0001001:2(Единое землепользование)			
109 6	35.1.4 6	35.1.4 7	230°32.3`	276.17	данные отсутствуют	данные отсутствуют	данные отсутствуют
109 7	35.1.4 7	35.1.4 8	234°1.6`	138.73	данные отсутствуют	данные отсутствуют	данные отсутствуют
109 8	35.1.4 8	35.1.4 9	240°12.8`	80.3	данные отсутствуют	данные отсутствуют	данные отсутствуют
109 9	35.1.4 9	35.1.5 0	244°37.3`	82.08	данные отсутствуют	данные отсутствуют	данные отсутствуют
110 0	35.1.5 0	35.1.5 1	247°21.1`	494.88	данные отсутствуют	данные отсутствуют	данные отсутствуют
110 1	35.1.5 1	35.1.5 2	247°24.3`	377.29	данные отсутствуют	данные отсутствуют	данные отсутствуют
110 2	35.1.5 2	35.1.5 3	182°0.9`	68.26	данные отсутствуют	данные отсутствуют	данные отсутствуют
110 3	35.1.5 3	35.1.1	247°58.7`	2.43	данные отсутствуют	47:10:1013002:23	данные отсутствуют
110 4	36.1.1	36.1.2	76°20.7`	75.48	данные отсутствуют	данные отсутствуют	данные отсутствуют
110 5	36.1.2	36.1.3	171°5.7`	35.66	данные отсутствуют	данные отсутствуют	данные отсутствуют
110 6	36.1.3	36.1.4	71°15.9`	6.04	данные отсутствуют	данные отсутствуют	данные отсутствуют
110 7	36.1.4	36.1.5	170°23.0`	29.45	данные отсутствуют	данные отсутствуют	данные отсутствуют
110 8	36.1.5	36.1.6	256°48.8`	4.91	данные отсутствуют	данные отсутствуют	данные отсутствуют
110 9	36.1.6	36.1.7	166°3.9`	41.15	данные отсутствуют	данные отсутствуют	данные отсутствуют
111 0	36.1.7	36.1.8	256°32.2`	72.93	данные отсутствуют	данные отсутствуют	данные отсутствуют
111 1	36.1.8	36.1.1	346°58.9`	105.26	данные отсутствуют	данные отсутствуют	данные отсутствуют
111 2	37.1.1	37.1.2	77°38.8`	75.49	данные отсутствуют	данные отсутствуют	данные отсутствуют
111 3	37.1.2	37.1.3	172°23.7`	35.66	данные отсутствуют	данные отсутствуют	данные отсутствуют

полное наименование должности	подпись	инициалы, фамилия
-------------------------------	---------	-------------------

М.П.

Земельный участок							
вид объекта недвижимости							
Лист № 50 раздела 3.1		Всего листов раздела 3.1: 162		Всего разделов: 8		Всего листов выписки: 470	
10.09.2022г. № КУВИ-001/2022-156490171							
Кадастровый номер:				47:10:0001001:2(Единое землепользование)			
111 4	37.1.3	37.1.4	72°33.3'	6.04	данные отсутствуют	данные отсутствуют	данные отсутствуют
111 5	37.1.4	37.1.5	171°41.0'	29.45	данные отсутствуют	47:10:0821013:1	данные отсутствуют
111 6	37.1.5	37.1.6	258°7.0'	4.91	данные отсутствуют	данные отсутствуют	данные отсутствуют
111 7	37.1.6	37.1.7	167°22.1'	41.16	данные отсутствуют	данные отсутствуют	данные отсутствуют
111 8	37.1.7	37.1.8	257°50.6'	72.94	данные отсутствуют	47:10:0821003:1	данные отсутствуют
111 9	37.1.8	37.1.1	348°16.8'	105.25	данные отсутствуют	данные отсутствуют	данные отсутствуют
112 0	38.1.1	38.1.2	77°19.7'	75.26	данные отсутствуют	данные отсутствуют	данные отсутствуют
112 1	38.1.2	38.1.3	73°10.0'	45.03	данные отсутствуют	данные отсутствуют	данные отсутствуют
112 2	38.1.3	38.1.4	68°6.2'	54.28	данные отсутствуют	данные отсутствуют	данные отсутствуют
112 3	38.1.4	38.1.5	158°52.4'	22.42	данные отсутствуют	данные отсутствуют	данные отсутствуют
112 4	38.1.5	38.1.6	62°54.4'	58.16	данные отсутствуют	данные отсутствуют	данные отсутствуют
112 5	38.1.6	38.1.7	56°34.1'	62.87	данные отсутствуют	данные отсутствуют	данные отсутствуют
112 6	38.1.7	38.1.8	49°59.7'	66.19	данные отсутствуют	данные отсутствуют	данные отсутствуют
112 7	38.1.8	38.1.9	42°17.5'	87.11	данные отсутствуют	данные отсутствуют	данные отсутствуют
112 8	38.1.9	38.1.10	36°18.4'	33.96	данные отсутствуют	данные отсутствуют	данные отсутствуют
112 9	38.1.10	38.1.11	30°50.8'	67.56	данные отсутствуют	данные отсутствуют	данные отсутствуют
113 0	38.1.11	38.1.12	25°23.6'	51.4	данные отсутствуют	данные отсутствуют	данные отсутствуют
113 1	38.1.12	38.1.13	20°26.6'	41.14	данные отсутствуют	данные отсутствуют	данные отсутствуют

полное наименование должности	подпись	инициалы, фамилия
-------------------------------	---------	-------------------

М.П.

Земельный участок							
вид объекта недвижимости							
Лист № 51 раздела 3.1		Всего листов раздела 3.1: 162		Всего разделов: 8		Всего листов выписки: 470	
10.09.2022г. № КУВИ-001/2022-156490171							
Кадастровый номер:				47:10:0001001:2(Единое землепользование)			
113 2	38.1.1 3	38.1.1 4	12°29.1'	90.76	данные отсутствуют	данные отсутствуют	данные отсутствуют
113 3	38.1.1 4	38.1.1 5	5°12.7'	81.7	данные отсутствуют	данные отсутствуют	данные отсутствуют
113 4	38.1.1 5	38.1.1 6	358°54.2'	67.46	данные отсутствуют	данные отсутствуют	данные отсутствуют
113 5	38.1.1 6	38.1.1 7	89°9.5'	10.89	данные отсутствуют	данные отсутствуют	данные отсутствуют
113 6	38.1.1 7	38.1.1 8	67°37.4'	8.33	данные отсутствуют	данные отсутствуют	данные отсутствуют
113 7	38.1.1 8	38.1.1 9	24°49.6'	6.34	данные отсутствуют	данные отсутствуют	данные отсутствуют
113 8	38.1.1 9	38.1.2 0	0°23.3'	10.35	данные отсутствуют	данные отсутствуют	данные отсутствуют
113 9	38.1.2 0	38.1.2 1	87°43.3'	13.08	данные отсутствуют	47:10:0821012:90	данные отсутствуют
114 0	38.1.2 1	38.1.2 2	179°13.3'	111.83	данные отсутствуют	47:10:0821004:1	данные отсутствуют
114 1	38.1.2 2	38.1.2 3	183°20.3'	60.43	данные отсутствуют	47:10:0821004:1	данные отсутствуют
114 2	38.1.2 3	38.1.2 4	189°45.1'	67.24	данные отсутствуют	47:10:0821004:1	данные отсутствуют
114 3	38.1.2 4	38.1.2 5	197°16.2'	108.06	данные отсутствуют	47:10:0821004:1	данные отсутствуют
114 4	38.1.2 5	38.1.2 6	205°42.5'	81.35	данные отсутствуют	47:10:0821004:1	данные отсутствуют
114 5	38.1.2 6	38.1.2 7	211°59.6'	57.21	данные отсутствуют	47:10:0821004:1	данные отсутствуют
114 6	38.1.2 7	38.1.2 8	216°31.5'	40.54	данные отсутствуют	47:10:0821004:1	данные отсутствуют
114 7	38.1.2 8	38.1.2 9	219°54.4'	43.72	данные отсутствуют	47:10:0821004:1	данные отсутствуют
114 8	38.1.2 9	38.1.3 0	225°34.3'	74.36	данные отсутствуют	47:10:0821004:1	данные отсутствуют
114 9	38.1.3 0	38.1.3 1	232°23.8'	73.22	данные отсутствуют	47:10:0821004:1	данные отсутствуют

полное наименование должности	подпись	инициалы, фамилия
-------------------------------	---------	-------------------

М.П.

Земельный участок							
вид объекта недвижимости							
Лист № 52 раздела 3.1		Всего листов раздела 3.1: 162		Всего разделов: 8		Всего листов выписки: 470	
10.09.2022г. № КУВИ-001/2022-156490171							
Кадастровый номер:				47:10:0001001:2(Единое землепользование)			
115 0	38.1.3 1	38.1.3 2	241°45.2`	118.6	данные отсутствуют	47:10:0821004:1	данные отсутствуют
115 1	38.1.3 2	38.1.3 3	248°44.6`	66.61	данные отсутствуют	47:10:0821004:1	данные отсутствуют
115 2	38.1.3 3	38.1.3 4	254°55.8`	80.7	данные отсутствуют	47:10:0821004:1	данные отсутствуют
115 3	38.1.3 4	38.1.3 5	345°44.8`	40.17	данные отсутствуют	данные отсутствуют	данные отсутствуют
115 4	38.1.3 5	38.1.3 6	258°21.3`	4.36	данные отсутствуют	данные отсутствуют	данные отсутствуют
115 5	38.1.3 6	38.1.3 7	351°41.0`	29.45	данные отсутствуют	47:10:0821014:1	данные отсутствуют
115 6	38.1.3 7	38.1.3 8	69°44.6`	3.58	данные отсутствуют	данные отсутствуют	данные отсутствуют
115 7	38.1.3 8	38.1.1 8	350°12.0`	34.9	данные отсутствуют	данные отсутствуют	данные отсутствуют
115 8	38.2.3 9	38.2.4 0	175°5.4`	10.4	данные отсутствуют	данные отсутствуют	данные отсутствуют
115 9	38.2.4 0	38.2.4 1	84°22.9`	22.68	данные отсутствуют	данные отсутствуют	данные отсутствуют
116 0	38.2.4 1	38.2.4 2	355°5.9`	10.42	данные отсутствуют	данные отсутствуют	данные отсутствуют
116 1	38.2.4 2	38.2.3 9	264°19.9`	22.68	данные отсутствуют	данные отсутствуют	данные отсутствуют
116 2	39.1.1	39.1.2	267°43.3`	13.08	данные отсутствуют	47:10:0821013:1	данные отсутствуют
116 3	39.1.2	39.1.3	0°50.5`	4.77	данные отсутствуют	данные отсутствуют	данные отсутствуют
116 4	39.1.3	39.1.4	341°51.4`	6.23	данные отсутствуют	данные отсутствуют	данные отсутствуют
116 5	39.1.4	39.1.5	314°48.2`	6.22	данные отсутствуют	данные отсутствуют	данные отсутствуют
116 6	39.1.5	39.1.6	284°52.6`	7.28	данные отсутствуют	данные отсутствуют	данные отсутствуют
116 7	39.1.6	39.1.7	266°52.4`	8.8	данные отсутствуют	данные отсутствуют	данные отсутствуют

полное наименование должности	подпись	инициалы, фамилия
-------------------------------	---------	-------------------

М.П.

Земельный участок							
вид объекта недвижимости							
Лист № 53 раздела 3.1		Всего листов раздела 3.1: 162		Всего разделов: 8		Всего листов выписки: 470	
10.09.2022г. № КУВИ-001/2022-156490171							
Кадастровый номер:				47:10:0001001:2(Единое землепользование)			
116 8	39.1.7	39.1.8	358°51.8`	242.51	данные отсутствуют	данные отсутствуют	данные отсутствуют
116 9	39.1.8	39.1.9	311°8.3`	52.49	данные отсутствуют	данные отсутствуют	данные отсутствуют
117 0	39.1.9	39.1.10	12°8.5`	149.47	данные отсутствуют	данные отсутствуют	данные отсутствуют
117 1	39.1.10	39.1.11	12°45.2`	32.52	данные отсутствуют	данные отсутствуют	данные отсутствуют
117 2	39.1.11	39.1.12	6°35.5`	21.34	данные отсутствуют	данные отсутствуют	данные отсутствуют
117 3	39.1.12	39.1.13	358°42.7`	24.46	данные отсутствуют	данные отсутствуют	данные отсутствуют
117 4	39.1.13	39.1.14	358°15.5`	74.36	данные отсутствуют	данные отсутствуют	данные отсутствуют
117 5	39.1.14	39.1.15	357°15.5`	250.66	данные отсутствуют	данные отсутствуют	данные отсутствуют
117 6	39.1.15	39.1.16	265°58.1`	20.91	данные отсутствуют	данные отсутствуют	данные отсутствуют
117 7	39.1.16	39.1.17	2°27.2`	126.87	данные отсутствуют	данные отсутствуют	данные отсутствуют
117 8	39.1.17	39.1.18	266°42.6`	7.49	данные отсутствуют	данные отсутствуют	данные отсутствуют
117 9	39.1.18	39.1.19	0°3.0`	458.27	данные отсутствуют	данные отсутствуют	данные отсутствуют
118 0	39.1.19	39.1.20	62°30.7`	24.7	данные отсутствуют	данные отсутствуют	данные отсутствуют
118 1	39.1.20	39.1.21	341°49.4`	18.21	данные отсутствуют	данные отсутствуют	данные отсутствуют
118 2	39.1.21	39.1.22	338°34.6`	72.77	данные отсутствуют	данные отсутствуют	данные отсутствуют
118 3	39.1.22	39.1.23	338°27.9`	90.39	данные отсутствуют	данные отсутствуют	данные отсутствуют
118 4	39.1.23	39.1.24	43°25.3`	7.96	данные отсутствуют	данные отсутствуют	данные отсутствуют
118 5	39.1.24	39.1.25	45°6.4`	68.07	данные отсутствуют	данные отсутствуют	данные отсутствуют

полное наименование должности	подпись	инициалы, фамилия
-------------------------------	---------	-------------------

М.П.



Земельный участок							
вид объекта недвижимости							
Лист № 54 раздела 3.1		Всего листов раздела 3.1: 162		Всего разделов: 8		Всего листов выписки: 470	
10.09.2022г. № КУВИ-001/2022-156490171							
Кадастровый номер:				47:10:0001001:2(Единое землепользование)			
118 6	39.1.2 5	39.1.2 6	14°4.4'	223.96	данные отсутствуют	данные отсутствуют	данные отсутствуют
118 7	39.1.2 6	39.1.2 7	109°38.4'	38.5	данные отсутствуют	данные отсутствуют	данные отсутствуют
118 8	39.1.2 7	39.1.2 8	19°8.5'	293.06	данные отсутствуют	данные отсутствуют	данные отсутствуют
118 9	39.1.2 8	39.1.2 9	109°8.3'	52.86	данные отсутствуют	данные отсутствуют	данные отсутствуют
119 0	39.1.2 9	39.1.3 0	131°22.6'	119.26	данные отсутствуют	данные отсутствуют	данные отсутствуют
119 1	39.1.3 0	39.1.3 1	199°15.3'	153.1	данные отсутствуют	данные отсутствуют	данные отсутствуют
119 2	39.1.3 1	39.1.3 2	289°15.4'	105.64	данные отсутствуют	данные отсутствуют	данные отсутствуют
119 3	39.1.3 2	39.1.3 3	199°1.7'	129.53	данные отсутствуют	данные отсутствуют	данные отсутствуют
119 4	39.1.3 3	39.1.3 4	196°20.0'	175.73	данные отсутствуют	данные отсутствуют	данные отсутствуют
119 5	39.1.3 4	39.1.3 5	154°41.5'	135.79	данные отсутствуют	данные отсутствуют	данные отсутствуют
119 6	39.1.3 5	39.1.3 6	181°40.9'	80.38	данные отсутствуют	данные отсутствуют	данные отсутствуют
119 7	39.1.3 6	39.1.3 7	179°1.9'	287.7	данные отсутствуют	данные отсутствуют	данные отсутствуют
119 8	39.1.3 7	39.1.3 8	268°38.1'	37.37	данные отсутствуют	данные отсутствуют	данные отсутствуют
119 9	39.1.3 8	39.1.3 9	152°50.4'	12.93	данные отсутствуют	данные отсутствуют	данные отсутствуют
120 0	39.1.3 9	39.1.4 0	164°31.4'	30.88	данные отсутствуют	данные отсутствуют	данные отсутствуют
120 1	39.1.4 0	39.1.4 1	175°54.8'	29.89	данные отсутствуют	данные отсутствуют	данные отсутствуют
120 2	39.1.4 1	39.1.4 2	178°50.8'	84.96	данные отсутствуют	данные отсутствуют	данные отсутствуют
120 3	39.1.4 2	39.1.4 3	82°58.1'	3.02	данные отсутствуют	данные отсутствуют	данные отсутствуют

полное наименование должности	подпись	инициалы, фамилия
-------------------------------	---------	-------------------

М.П.

Земельный участок							
вид объекта недвижимости							
Лист № 55 раздела 3.1		Всего листов раздела 3.1: 162		Всего разделов: 8		Всего листов выписки: 470	
10.09.2022г. № КУВИ-001/2022-156490171							
Кадастровый номер:				47:10:0001001:2(Единое землепользование)			
120 4	39.1.4 3	39.1.4 4	178°37.6`	22.11	данные отсутствуют	данные отсутствуют	данные отсутствуют
120 5	39.1.4 4	39.1.4 5	125°52.7`	25.07	данные отсутствуют	данные отсутствуют	данные отсутствуют
120 6	39.1.4 5	39.1.4 6	178°44.0`	187.8	данные отсутствуют	данные отсутствуют	данные отсутствуют
120 7	39.1.4 6	39.1.4 7	268°41.3`	37.15	данные отсутствуют	данные отсутствуют	данные отсутствуют
120 8	39.1.4 7	39.1.4 8	178°13.7`	162.34	данные отсутствуют	данные отсутствуют	данные отсутствуют
120 9	39.1.4 8	39.1.4 9	179°7.7`	243.25	данные отсутствуют	данные отсутствуют	данные отсутствуют
121 0	39.1.4 9	39.1.5 0	198°11.8`	110.58	данные отсутствуют	данные отсутствуют	данные отсутствуют
121 1	39.1.5 0	39.1.5 1	178°59.0`	240.09	данные отсутствуют	данные отсутствуют	данные отсутствуют
121 2	39.1.5 1	39.1.5 2	265°50.8`	5.94	данные отсутствуют	данные отсутствуют	данные отсутствуют
121 3	39.1.5 2	39.1.5 3	247°30.9`	6.22	данные отсутствуют	данные отсутствуют	данные отсутствуют
121 4	39.1.5 3	39.1.5 4	219°20.1`	7.95	данные отсутствуют	данные отсутствуют	данные отсутствуют
121 5	39.1.5 4	39.1.5 5	189°37.9`	5.56	данные отсутствуют	данные отсутствуют	данные отсутствуют
121 6	39.1.5 5	39.1.5 6	170°11.1`	4.81	данные отсутствуют	данные отсутствуют	данные отсутствуют
121 7	39.1.5 6	39.1.1	268°23.2`	12.43	данные отсутствуют	47:10:0821004:1	данные отсутствуют
121 8	39.2.5 7	39.2.5 8	102°7.5`	20.0	данные отсутствуют	данные отсутствуют	данные отсутствуют
121 9	39.2.5 8	39.2.5 9	12°7.4`	30.0	данные отсутствуют	данные отсутствуют	данные отсутствуют
122 0	39.2.5 9	39.2.6 0	282°7.5`	20.0	данные отсутствуют	данные отсутствуют	данные отсутствуют
122 1	39.2.6 0	39.2.5 7	192°7.4`	30.0	данные отсутствуют	данные отсутствуют	данные отсутствуют

полное наименование должности	подпись	инициалы, фамилия
-------------------------------	---------	-------------------

М.П.

Земельный участок							
вид объекта недвижимости							
Лист № 56 раздела 3.1		Всего листов раздела 3.1: 162		Всего разделов: 8		Всего листов выписки: 470	
10.09.2022г. № КУВИ-001/2022-156490171							
Кадастровый номер:				47:10:0001001:2(Единое землепользование)			
122 2	40.1.1	40.1.2	73°37.7'	80.68	данные отсутствуют	данные отсутствуют	данные отсутствуют
122 3	40.1.2	40.1.3	67°26.8'	66.61	данные отсутствуют	данные отсутствуют	данные отсутствуют
122 4	40.1.3	40.1.4	60°27.0'	118.6	данные отсутствуют	данные отсутствуют	данные отсутствуют
122 5	40.1.4	40.1.5	51°6.2'	73.21	данные отсутствуют	данные отсутствуют	данные отсутствуют
122 6	40.1.5	40.1.6	44°15.8'	74.36	данные отсутствуют	данные отсутствуют	данные отсутствуют
122 7	40.1.6	40.1.7	38°36.7'	43.72	данные отсутствуют	данные отсутствуют	данные отсутствуют
122 8	40.1.7	40.1.8	35°13.8'	40.55	данные отсутствуют	данные отсутствуют	данные отсутствуют
122 9	40.1.8	40.1.9	30°41.9'	57.2	данные отсутствуют	данные отсутствуют	данные отсутствуют
123 0	40.1.9	40.1.1 0	24°24.2'	81.35	данные отсутствуют	данные отсутствуют	данные отсутствуют
123 1	40.1.1 0	40.1.1 1	15°58.3'	108.05	данные отсутствуют	данные отсутствуют	данные отсутствуют
123 2	40.1.1 1	40.1.1 2	8°26.9'	67.25	данные отсутствуют	данные отсутствуют	данные отсутствуют
123 3	40.1.1 2	40.1.1 3	2°2.3'	60.42	данные отсутствуют	данные отсутствуют	данные отсутствуют
123 4	40.1.1 3	40.1.1 4	357°55.4'	111.82	данные отсутствуют	данные отсутствуют	данные отсутствуют
123 5	40.1.1 4	40.1.1 5	87°3.0'	12.44	данные отсутствуют	данные отсутствуют	данные отсутствуют
123 6	40.1.1 5	40.1.1 6	169°52.5'	4.55	данные отсутствуют	данные отсутствуют	данные отсутствуют
123 7	40.1.1 6	40.1.1 7	176°1.6'	8.37	данные отсутствуют	данные отсутствуют	данные отсутствуют
123 8	40.1.1 7	40.1.1 8	140°17.8'	6.51	данные отсутствуют	данные отсутствуют	данные отсутствуют
123 9	40.1.1 8	40.1.1 9	112°46.5'	7.1	данные отсутствуют	данные отсутствуют	данные отсутствуют

полное наименование должности	подпись	инициалы, фамилия
-------------------------------	---------	-------------------

М.П.

Земельный участок							
вид объекта недвижимости							
Лист № 57 раздела 3.1		Всего листов раздела 3.1: 162		Всего разделов: 8		Всего листов выписки: 470	
10.09.2022г. № КУВИ-001/2022-156490171							
Кадастровый номер:				47:10:0001001:2(Единое землепользование)			
124 0	40.1.1 9	40.1.2 0	89°30.9'	5.91	данные отсутствуют	данные отсутствуют	данные отсутствуют
124 1	40.1.2 0	40.1.2 1	177°40.0'	68.28	данные отсутствуют	данные отсутствуют	данные отсутствуют
124 2	40.1.2 1	40.1.2 2	183°41.6'	87.38	данные отсутствуют	данные отсутствуют	данные отсутствуют
124 3	40.1.2 2	40.1.2 3	183°8.9'	89.74	данные отсутствуют	данные отсутствуют	данные отсутствуют
124 4	40.1.2 3	40.1.2 4	196°18.4'	130.49	данные отсутствуют	данные отсутствуют	данные отсутствуют
124 5	40.1.2 4	40.1.2 5	204°19.1'	95.07	данные отсутствуют	данные отсутствуют	данные отсутствуют
124 6	40.1.2 5	40.1.2 6	212°15.3'	98.97	данные отсутствуют	данные отсутствуют	данные отсутствуют
124 7	40.1.2 6	40.1.2 7	220°21.1'	80.34	данные отсутствуют	данные отсутствуют	данные отсутствуют
124 8	40.1.2 7	40.1.2 8	227°11.6'	80.95	данные отсутствуют	данные отсутствуют	данные отсутствуют
124 9	40.1.2 8	40.1.2 9	233°3.6'	50.98	данные отсутствуют	данные отсутствуют	данные отсутствуют
125 0	40.1.2 9	40.1.3 0	237°57.5'	66.69	данные отсутствуют	данные отсутствуют	данные отсутствуют
125 1	40.1.3 0	40.1.3 1	157°27.8'	29.98	данные отсутствуют	данные отсутствуют	данные отсутствуют
125 2	40.1.3 1	40.1.3 2	244°34.7'	90.53	данные отсутствуют	данные отсутствуют	данные отсутствуют
125 3	40.1.3 2	40.1.3 3	253°39.9'	94.43	данные отсутствуют	данные отсутствуют	данные отсутствуют
125 4	40.1.3 3	40.1.3 4	342°52.7'	35.02	данные отсутствуют	данные отсутствуют	данные отсутствуют
125 5	40.1.3 4	40.1.3 5	346°3.5'	26.6	данные отсутствуют	данные отсутствуют	данные отсутствуют
125 6	40.1.3 5	40.1.1	345°12.7'	38.78	данные отсутствуют	данные отсутствуют	данные отсутствуют
125 7	41.1.1	41.1.2	74°55.8'	80.7	данные отсутствуют	47:10:0821013:1	данные отсутствуют

полное наименование должности	подпись	инициалы, фамилия
-------------------------------	---------	-------------------

М.П.

Земельный участок							
вид объекта недвижимости							
Лист № 58 раздела 3.1		Всего листов раздела 3.1: 162		Всего разделов: 8		Всего листов выписки: 470	
10.09.2022г. № КУВИ-001/2022-156490171							
Кадастровый номер:				47:10:0001001:2(Единое землепользование)			
125 8	41.1.2	41.1.3	68°44.6'	66.61	данные отсутствуют	47:10:0821013:1	данные отсутствуют
125 9	41.1.3	41.1.4	61°45.2'	118.6	данные отсутствуют	47:10:0821013:1	данные отсутствуют
126 0	41.1.4	41.1.5	52°23.8'	73.22	данные отсутствуют	47:10:0821013:1	данные отсутствуют
126 1	41.1.5	41.1.6	45°34.3'	74.36	данные отсутствуют	47:10:0821013:1	данные отсутствуют
126 2	41.1.6	41.1.7	39°54.4'	43.72	данные отсутствуют	47:10:0821013:1	данные отсутствуют
126 3	41.1.7	41.1.8	36°31.5'	40.54	данные отсутствуют	47:10:0821013:1	данные отсутствуют
126 4	41.1.8	41.1.9	31°59.6'	57.21	данные отсутствуют	47:10:0821013:1	данные отсутствуют
126 5	41.1.9	41.1.10	25°42.5'	81.35	данные отсутствуют	47:10:0821013:1	данные отсутствуют
126 6	41.1.10	41.1.11	17°16.2'	108.06	данные отсутствуют	47:10:0821013:1	данные отсутствуют
126 7	41.1.11	41.1.12	9°45.1'	67.24	данные отсутствуют	47:10:0821013:1	данные отсутствуют
126 8	41.1.12	41.1.13	3°20.3'	60.43	данные отсутствуют	47:10:0821013:1	данные отсутствуют
126 9	41.1.13	41.1.14	359°13.3'	111.83	данные отсутствуют	47:10:0821013:1	данные отсутствуют
127 0	41.1.14	41.1.15	88°23.2'	12.43	данные отсутствуют	47:10:0821012:90	данные отсутствуют
127 1	41.1.15	41.1.16	171°8.3'	4.54	данные отсутствуют	данные отсутствуют	данные отсутствуют
127 2	41.1.16	41.1.17	177°19.7'	8.37	данные отсутствуют	данные отсутствуют	данные отсутствуют
127 3	41.1.17	41.1.18	141°40.2'	6.51	данные отсутствуют	данные отсутствуют	данные отсутствуют
127 4	41.1.18	41.1.19	114°4.6'	7.11	данные отсутствуют	данные отсутствуют	данные отсутствуют
127 5	41.1.19	41.1.20	90°46.6'	5.91	данные отсутствуют	данные отсутствуют	данные отсутствуют

полное наименование должности	подпись	инициалы, фамилия
-------------------------------	---------	-------------------

М.П.

Земельный участок							
вид объекта недвижимости							
Лист № 59 раздела 3.1		Всего листов раздела 3.1: 162		Всего разделов: 8		Всего листов выписки: 470	
10.09.2022г. № КУВИ-001/2022-156490171							
Кадастровый номер:				47:10:0001001:2(Единое землепользование)			
127 6	41.1.2 0	41.1.2 1	178°57.5`	68.28	данные отсутствуют	данные отсутствуют	данные отсутствуют
127 7	41.1.2 1	41.1.2 2	184°59.8`	87.39	данные отсутствуют	данные отсутствуют	данные отсутствуют
127 8	41.1.2 2	41.1.2 3	184°26.9`	89.73	данные отсутствуют	данные отсутствуют	данные отсутствуют
127 9	41.1.2 3	41.1.2 4	197°36.2`	130.51	данные отсутствуют	данные отсутствуют	данные отсутствуют
128 0	41.1.2 4	41.1.2 5	205°37.3`	95.07	данные отсутствуют	данные отсутствуют	данные отсутствуют
128 1	41.1.2 5	41.1.2 6	213°33.5`	98.99	данные отсутствуют	данные отсутствуют	данные отсутствуют
128 2	41.1.2 6	41.1.2 7	221°38.7`	80.34	данные отсутствуют	данные отсутствуют	данные отсутствуют
128 3	41.1.2 7	41.1.2 8	228°29.8`	80.94	данные отсутствуют	данные отсутствуют	данные отсутствуют
128 4	41.1.2 8	41.1.2 9	234°21.7`	50.99	данные отсутствуют	данные отсутствуют	данные отсутствуют
128 5	41.1.2 9	41.1.3 0	239°15.4`	66.7	данные отсутствуют	данные отсутствуют	данные отсутствуют
128 6	41.1.3 0	41.1.3 1	158°44.9`	29.99	данные отсутствуют	данные отсутствуют	данные отсутствуют
128 7	41.1.3 1	41.1.3 2	245°53.0`	90.53	данные отсутствуют	данные отсутствуют	данные отсутствуют
128 8	41.1.3 2	41.1.3 3	254°57.8`	94.43	данные отсутствуют	данные отсутствуют	данные отсутствуют
128 9	41.1.3 3	41.1.3 4	344°9.7`	35.03	данные отсутствуют	данные отсутствуют	данные отсутствуют
129 0	41.1.3 4	41.1.3 5	347°21.8`	26.6	данные отсутствуют	47:10:0821003:1	данные отсутствуют
129 1	41.1.3 5	41.1.1	346°30.5`	38.79	данные отсутствуют	данные отсутствуют	данные отсутствуют
129 2	42.1.1	42.1.2	77°50.6`	72.94	данные отсутствуют	47:10:0821014:1	данные отсутствуют
129 3	42.1.2	42.1.3	167°22.4`	37.56	данные отсутствуют	данные отсутствуют	данные отсутствуют

полное наименование должности	подпись	инициалы, фамилия
-------------------------------	---------	-------------------

М.П.

Земельный участок							
вид объекта недвижимости							
Лист № 60 раздела 3.1		Всего листов раздела 3.1: 162		Всего разделов: 8		Всего листов выписки: 470	
10.09.2022г. № КУВИ-001/2022-156490171							
Кадастровый номер:				47:10:0001001:2(Единое землепользование)			
129 4	42.1.3	42.1.4	79°15.1'	10.99	данные отсутствуют	данные отсутствуют	данные отсутствуют
129 5	42.1.4	42.1.5	167°21.8'	26.6	данные отсутствуют	47:10:0821004:1	данные отсутствуют
129 6	42.1.5	42.1.6	259°46.5'	9.01	данные отсутствуют	данные отсутствуют	данные отсутствуют
129 7	42.1.6	42.1.7	166°26.6'	35.62	данные отсутствуют	данные отсутствуют	данные отсутствуют
129 8	42.1.7	42.1.8	255°29.1'	72.22	данные отсутствуют	данные отсутствуют	данные отсутствуют
129 9	42.1.8	42.1.9	343°38.2'	64.99	данные отсутствуют	данные отсутствуют	данные отсутствуют
130 0	42.1.9	42.1.1	348°45.3'	37.9	данные отсутствуют	данные отсутствуют	данные отсутствуют
130 1	42.2.1 0	42.2.1 1	0°0.0'	10.16	данные отсутствуют	данные отсутствуют	данные отсутствуют
130 2	42.2.1 1	42.2.1 2	269°47.2'	13.38	данные отсутствуют	данные отсутствуют	данные отсутствуют
130 3	42.2.1 2	42.2.1 3	180°0.0'	10.41	данные отсутствуют	данные отсутствуют	данные отсутствуют
130 4	42.2.1 3	42.2.1 0	88°43.0'	13.38	данные отсутствуют	данные отсутствуют	данные отсутствуют
130 5	43.1.1	43.1.2	58°1.4'	10.76	данные отсутствуют	47:10:0000000:23575(2)	адрес отсутствует
130 6	43.1.2	43.1.3	336°18.7'	17.37	данные отсутствуют	47:10:0000000:23575(2)	адрес отсутствует
130 7	43.1.3	43.1.4	319°16.9'	17.61	данные отсутствуют	47:10:0000000:23575(2)	адрес отсутствует
130 8	43.1.4	43.1.5	75°17.5'	88.39	данные отсутствуют	47:10:0812002:1	данные отсутствуют
130 9	43.1.5	43.1.6	165°41.0'	46.46	данные отсутствуют	данные отсутствуют	данные отсутствуют
131 0	43.1.6	43.1.7	170°29.2'	56.39	данные отсутствуют	данные отсутствуют	данные отсутствуют
131 1	43.1.7	43.1.8	255°3.8'	77.44	данные отсутствуют	данные отсутствуют	данные отсутствуют

полное наименование должности	подпись	инициалы, фамилия
-------------------------------	---------	-------------------

М.П.

Земельный участок							
вид объекта недвижимости							
Лист № 61 раздела 3.1		Всего листов раздела 3.1: 162		Всего разделов: 8		Всего листов выписки: 470	
10.09.2022г. № КУВИ-001/2022-156490171							
Кадастровый номер:				47:10:0001001:2(Единое землепользование)			
131 2	43.1.8	43.1.9	349°57.8`	33.69	данные отсутствуют	47:10:0000000:23575(6)	адрес отсутствует
131 3	43.1.9	43.1.1 0	343°13.2`	6.79	данные отсутствуют	47:10:0000000:23575(6)	адрес отсутствует
131 4	43.1.1 0	43.1.1 1	257°31.4`	8.29	данные отсутствуют	47:10:0000000:23575(6)	адрес отсутствует
131 5	43.1.1 1	43.1.1 2	350°21.1`	12.65	данные отсутствуют	47:10:0817002:1	данные отсутствуют
131 6	43.1.1 2	43.1.1	342°17.5`	13.48	данные отсутствуют	47:10:0817002:1	данные отсутствуют
131 7	44.1.1	44.1.2	309°28.3`	22.83	данные отсутствуют	47:10:0813001:1	данные отсутствуют
131 8	44.1.2	44.1.3	41°15.8`	505.76	данные отсутствуют	47:10:0813001:1	данные отсутствуют
131 9	44.1.3	44.1.4	41°13.2`	240.03	данные отсутствуют	47:10:0813001:1	данные отсутствуют
132 0	44.1.4	44.1.5	39°9.0`	70.63	данные отсутствуют	47:10:0813001:1	данные отсутствуют
132 1	44.1.5	44.1.6	35°50.0`	55.48	данные отсутствуют	47:10:0813001:1	данные отсутствуют
132 2	44.1.6	44.1.7	32°10.4`	48.54	данные отсутствуют	47:10:0813001:1	данные отсутствуют
132 3	44.1.7	44.1.8	29°38.9`	57.05	данные отсутствуют	47:10:0813001:1	данные отсутствуют
132 4	44.1.8	44.1.9	25°16.9`	77.5	данные отсутствуют	данные отсутствуют	данные отсутствуют
132 5	44.1.9	44.1.1 0	22°13.7`	59.92	данные отсутствуют	данные отсутствуют	данные отсутствуют
132 6	44.1.1 0	44.1.1 1	21°26.7`	128.28	данные отсутствуют	данные отсутствуют	данные отсутствуют
132 7	44.1.1 1	44.1.1 2	20°17.0`	314.6	данные отсутствуют	данные отсутствуют	данные отсутствуют
132 8	44.1.1 2	44.1.1 3	19°42.1`	141.41	данные отсутствуют	данные отсутствуют	данные отсутствуют
132 9	44.1.1 3	44.1.1 4	23°37.7`	130.31	данные отсутствуют	данные отсутствуют	данные отсутствуют

полное наименование должности	подпись	инициалы, фамилия
-------------------------------	---------	-------------------

М.П.



Земельный участок							
вид объекта недвижимости							
Лист № 62 раздела 3.1		Всего листов раздела 3.1: 162		Всего разделов: 8		Всего листов выписки: 470	
10.09.2022г. № КУВИ-001/2022-156490171							
Кадастровый номер:				47:10:0001001:2(Единое землепользование)			
133 0	44.1.1 4	44.1.1 5	33°18.1'	142.81	данные отсутствуют	данные отсутствуют	данные отсутствуют
133 1	44.1.1 5	44.1.1 6	42°59.5'	105.94	данные отсутствуют	данные отсутствуют	данные отсутствуют
133 2	44.1.1 6	44.1.1 7	50°50.0'	117.45	данные отсутствуют	данные отсутствуют	данные отсутствуют
133 3	44.1.1 7	44.1.1 8	60°9.2'	96.0	данные отсутствуют	данные отсутствуют	данные отсутствуют
133 4	44.1.1 8	44.1.1 9	70°46.8'	133.11	данные отсутствуют	данные отсутствуют	данные отсутствуют
133 5	44.1.1 9	44.1.2 0	139°41.5'	18.94	данные отсутствуют	47:10:0000000:23575(2)	адрес отсутствует
133 6	44.1.2 0	44.1.2 1	147°13.6'	22.7	данные отсутствуют	47:10:0000000:23575(2)	адрес отсутствует
133 7	44.1.2 1	44.1.2 2	58°38.5'	8.46	данные отсутствуют	47:10:0000000:23575(2)	адрес отсутствует
133 8	44.1.2 2	44.1.2 3	162°17.5'	13.48	данные отсутствуют	47:10:0817002:39	данные отсутствуют
133 9	44.1.2 3	44.1.2 4	170°21.1'	12.65	данные отсутствуют	47:10:0817002:39	данные отсутствуют
134 0	44.1.2 4	44.1.2 5	257°37.1'	9.75	данные отсутствуют	47:10:0000000:23575(6)	адрес отсутствует
134 1	44.1.2 5	44.1.2 6	164°57.8'	11.95	данные отсутствуют	47:10:0000000:23575(6)	адрес отсутствует
134 2	44.1.2 6	44.1.2 7	178°0.7'	29.7	данные отсутствуют	47:10:0000000:23575(6)	адрес отсутствует
134 3	44.1.2 7	44.1.2 8	253°16.7'	88.6	данные отсутствуют	данные отсутствуют	данные отсутствуют
134 4	44.1.2 8	44.1.2 9	329°17.9'	30.32	данные отсутствуют	данные отсутствуют	данные отсутствуют
134 5	44.1.2 9	44.1.3 0	244°24.9'	106.73	данные отсутствуют	данные отсутствуют	данные отсутствуют
134 6	44.1.3 0	44.1.3 1	234°45.4'	104.77	данные отсутствуют	данные отсутствуют	данные отсутствуют
134 7	44.1.3 1	44.1.3 2	224°56.7'	102.53	данные отсутствуют	данные отсутствуют	данные отсутствуют

полное наименование должности	подпись	инициалы, фамилия
-------------------------------	---------	-------------------

М.П.

Земельный участок							
вид объекта недвижимости							
Лист № 63 раздела 3.1		Всего листов раздела 3.1: 162		Всего разделов: 8		Всего листов выписки: 470	
10.09.2022г. № КУВИ-001/2022-156490171							
Кадастровый номер:				47:10:0001001:2(Единое землепользование)			
134 8	44.1.3 2	44.1.3 3	213°30.6`	137.73	данные отсутствуют	данные отсутствуют	данные отсутствуют
134 9	44.1.3 3	44.1.3 4	203°20.3`	260.75	данные отсутствуют	данные отсутствуют	данные отсутствуют
135 0	44.1.3 4	44.1.3 5	204°37.0`	486.91	данные отсутствуют	данные отсутствуют	данные отсутствуют
135 1	44.1.3 5	44.1.3 6	117°9.1`	9.18	данные отсутствуют	данные отсутствуют	данные отсутствуют
135 2	44.1.3 6	44.1.3 7	207°9.4`	158.84	данные отсутствуют	данные отсутствуют	данные отсутствуют
135 3	44.1.3 7	44.1.3 8	306°25.4`	6.92	данные отсутствуют	данные отсутствуют	данные отсутствуют
135 4	44.1.3 8	44.1.3 9	215°17.5`	144.82	данные отсутствуют	данные отсутствуют	данные отсутствуют
135 5	44.1.3 9	44.1.4 0	221°1.4`	273.33	данные отсутствуют	данные отсутствуют	данные отсутствуют
135 6	44.1.4 0	44.1.4 1	221°20.2`	339.72	данные отсутствуют	данные отсутствуют	данные отсутствуют
135 7	44.1.4 1	44.1.4 2	131°57.9`	19.37	данные отсутствуют	данные отсутствуют	данные отсутствуют
135 8	44.1.4 2	44.1.4 3	221°16.3`	153.75	данные отсутствуют	данные отсутствуют	данные отсутствуют
135 9	44.1.4 3	44.1.4 4	312°8.8`	15.48	данные отсутствуют	данные отсутствуют	данные отсутствуют
136 0	44.1.4 4	44.1.1	221°12.5`	11.44	данные отсутствуют	данные отсутствуют	данные отсутствуют
136 1	46.1.1	46.1.2	40°55.1`	259.23	данные отсутствуют	данные отсутствуют	данные отсутствуют
136 2	46.1.2	46.1.3	41°11.3`	410.84	данные отсутствуют	данные отсутствуют	данные отсутствуют
136 3	46.1.3	46.1.4	311°34.6`	15.28	данные отсутствуют	данные отсутствуют	данные отсутствуют
136 4	46.1.4	46.1.5	41°21.2`	107.97	данные отсутствуют	данные отсутствуют	данные отсутствуют
136 5	46.1.5	46.1.6	312°50.2`	2.81	данные отсутствуют	данные отсутствуют	данные отсутствуют

полное наименование должности	подпись	инициалы, фамилия
-------------------------------	---------	-------------------

М.П.

Земельный участок							
вид объекта недвижимости							
Лист № 64 раздела 3.1		Всего листов раздела 3.1: 162		Всего разделов: 8		Всего листов выписки: 470	
10.09.2022г. № КУВИ-001/2022-156490171							
Кадастровый номер:				47:10:0001001:2(Единое землепользование)			
136 6	46.1.6	46.1.7	41°34.4`	489.02	данные отсутствуют	данные отсутствуют	данные отсутствуют
136 7	46.1.7	46.1.8	131°12.3`	16.99	данные отсутствуют	данные отсутствуют	данные отсутствуют
136 8	46.1.8	46.1.9	41°0.0`	192.7	данные отсутствуют	данные отсутствуют	данные отсутствуют
136 9	46.1.9	46.1.10	319°48.1`	27.45	данные отсутствуют	данные отсутствуют	данные отсутствуют
137 0	46.1.10	46.1.11	42°41.0`	138.37	данные отсутствуют	данные отсутствуют	данные отсутствуют
137 1	46.1.11	46.1.12	50°24.8`	134.91	данные отсутствуют	данные отсутствуют	данные отсутствуют
137 2	46.1.12	46.1.13	41°3.0`	528.27	данные отсутствуют	данные отсутствуют	данные отсутствуют
137 3	46.1.13	46.1.14	41°12.7`	430.17	данные отсутствуют	данные отсутствуют	данные отсутствуют
137 4	46.1.14	46.1.15	41°18.5`	431.15	данные отсутствуют	данные отсутствуют	данные отсутствуют
137 5	46.1.15	46.1.16	41°16.4`	361.99	данные отсутствуют	данные отсутствуют	данные отсутствуют
137 6	46.1.16	46.1.17	41°20.9`	385.57	данные отсутствуют	данные отсутствуют	данные отсутствуют
137 7	46.1.17	46.1.18	310°21.9`	2.36	данные отсутствуют	данные отсутствуют	данные отсутствуют
137 8	46.1.18	46.1.19	41°23.6`	68.57	данные отсутствуют	данные отсутствуют	данные отсутствуют
137 9	46.1.19	46.1.20	312°19.0`	32.02	данные отсутствуют	данные отсутствуют	данные отсутствуют
138 0	46.1.20	46.1.21	41°8.2`	152.47	данные отсутствуют	данные отсутствуют	данные отсутствуют
138 1	46.1.21	46.1.22	131°22.4`	34.21	данные отсутствуют	данные отсутствуют	данные отсутствуют
138 2	46.1.22	46.1.23	41°11.7`	339.98	данные отсутствуют	данные отсутствуют	данные отсутствуют
138 3	46.1.23	46.1.24	41°10.3`	273.4	данные отсутствуют	данные отсутствуют	данные отсутствуют

полное наименование должности	подпись	инициалы, фамилия
-------------------------------	---------	-------------------

М.П.

Земельный участок							
вид объекта недвижимости							
Лист № 65 раздела 3.1		Всего листов раздела 3.1: 162		Всего разделов: 8		Всего листов выписки: 470	
10.09.2022г. № КУВИ-001/2022-156490171							
Кадастровый номер:				47:10:0001001:2(Единое землепользование)			
138 4	46.1.2 4	46.1.2 5	34°56.2`	144.13	данные отсутствуют	данные отсутствуют	данные отсутствуют
138 5	46.1.2 5	46.1.2 6	303°9.9`	9.69	данные отсутствуют	данные отсутствуют	данные отсутствуют
138 6	46.1.2 6	46.1.2 7	26°4.3`	47.8	данные отсутствуют	данные отсутствуют	данные отсутствуют
138 7	46.1.2 7	46.1.2 8	118°7.6`	36.44	данные отсутствуют	данные отсутствуют	данные отсутствуют
138 8	46.1.2 8	46.1.2 9	209°38.9`	57.05	данные отсутствуют	47:10:0817002:1	данные отсутствуют
138 9	46.1.2 9	46.1.3 0	212°10.4`	48.54	данные отсутствуют	47:10:0817002:1	данные отсутствуют
139 0	46.1.3 0	46.1.3 1	215°50.0`	55.48	данные отсутствуют	47:10:0817002:1	данные отсутствуют
139 1	46.1.3 1	46.1.3 2	219°9.0`	70.63	данные отсутствуют	47:10:0817002:1	данные отсутствуют
139 2	46.1.3 2	46.1.3 3	221°13.2`	240.03	данные отсутствуют	47:10:0817002:1	данные отсутствуют
139 3	46.1.3 3	46.1.3 4	221°15.8`	505.76	данные отсутствуют	47:10:0817002:1	данные отсутствуют
139 4	46.1.3 4	46.1.3 5	129°28.3`	22.83	данные отсутствуют	47:10:0817002:1	данные отсутствуют
139 5	46.1.3 5	46.1.3 6	221°13.0`	441.97	данные отсутствуют	данные отсутствуют	данные отсутствуют
139 6	46.1.3 6	46.1.3 7	221°19.0`	362.08	данные отсутствуют	данные отсутствуют	данные отсутствуют
139 7	46.1.3 7	46.1.3 8	221°18.2`	429.54	данные отсутствуют	данные отсутствуют	данные отсутствуют
139 8	46.1.3 8	46.1.3 9	316°38.2`	2.23	данные отсутствуют	данные отсутствуют	данные отсутствуют
139 9	46.1.3 9	46.1.4 0	221°29.1`	430.46	данные отсутствуют	данные отсутствуют	данные отсутствуют
140 0	46.1.4 0	46.1.4 1	221°5.2`	528.51	данные отсутствуют	данные отсутствуют	данные отсутствуют
140 1	46.1.4 1	46.1.4 2	194°15.7`	117.64	данные отсутствуют	данные отсутствуют	данные отсутствуют

полное наименование должности	подпись	инициалы, фамилия
-------------------------------	---------	-------------------

М.П.

Земельный участок							
вид объекта недвижимости							
Лист № 66 раздела 3.1		Всего листов раздела 3.1: 162		Всего разделов: 8		Всего листов выписки: 470	
10.09.2022г. № КУВИ-001/2022-156490171							
Кадастровый номер:				47:10:0001001:2(Единое землепользование)			
140 2	46.1.4 2	46.1.4 3	221°13.9`	962.1	данные отсутствуют	данные отсутствуют	данные отсутствуют
140 3	46.1.4 3	46.1.4 4	247°27.2`	120.1	данные отсутствуют	данные отсутствуют	данные отсутствуют
140 4	46.1.4 4	46.1.4 5	220°50.9`	596.01	данные отсутствуют	данные отсутствуют	данные отсутствуют
140 5	46.1.4 5	46.1.4 6	221°6.1`	472.54	данные отсутствуют	данные отсутствуют	данные отсутствуют
140 6	46.1.4 6	46.1.4 7	221°26.8`	109.89	данные отсутствуют	данные отсутствуют	данные отсутствуют
140 7	46.1.4 7	46.1.4 8	228°3.8`	128.57	данные отсутствуют	данные отсутствуют	данные отсутствуют
140 8	46.1.4 8	46.1.4 9	236°31.2`	123.99	данные отсутствуют	данные отсутствуют	данные отсутствуют
140 9	46.1.4 9	46.1.5 0	240°47.6`	240.49	данные отсутствуют	данные отсутствуют	данные отсутствуют
141 0	46.1.5 0	46.1.5 1	241°22.0`	296.78	данные отсутствуют	данные отсутствуют	данные отсутствуют
141 1	46.1.5 1	46.1.5 2	242°33.5`	62.23	данные отсутствуют	данные отсутствуют	данные отсутствуют
141 2	46.1.5 2	46.1.5 3	230°39.3`	205.6	данные отсутствуют	данные отсутствуют	данные отсутствуют
141 3	46.1.5 3	46.1.5 4	316°5.8`	33.23	данные отсутствуют	47:10:0524001:1	данные отсутствуют
141 4	46.1.5 4	46.1.5 5	51°18.4`	64.83	данные отсутствуют	данные отсутствуют	данные отсутствуют
141 5	46.1.5 5	46.1.5 6	53°41.6`	65.92	данные отсутствуют	данные отсутствуют	данные отсутствуют
141 6	46.1.5 6	46.1.5 7	57°42.0`	49.85	данные отсутствуют	данные отсутствуют	данные отсутствуют
141 7	46.1.5 7	46.1.5 8	59°50.0`	86.12	данные отсутствуют	данные отсутствуют	данные отсутствуют
141 8	46.1.5 8	46.1.5 9	60°52.3`	304.42	данные отсутствуют	данные отсутствуют	данные отсутствуют
141 9	46.1.5 9	46.1.6 0	60°56.3`	225.92	данные отсутствуют	данные отсутствуют	данные отсутствуют

полное наименование должности	подпись	инициалы, фамилия
-------------------------------	---------	-------------------

М.П.

Земельный участок							
вид объекта недвижимости							
Лист № 67 раздела 3.1		Всего листов раздела 3.1: 162		Всего разделов: 8		Всего листов выписки: 470	
10.09.2022г. № КУВИ-001/2022-156490171							
Кадастровый номер:				47:10:0001001:2(Единое землепользование)			
142 0	46.1.6 0	46.1.6 1	58°17.8`	76.89	данные отсутствуют	данные отсутствуют	данные отсутствуют
142 1	46.1.6 1	46.1.6 2	54°5.0`	60.06	данные отсутствуют	данные отсутствуют	данные отсутствуют
142 2	46.1.6 2	46.1.6 3	50°24.1`	60.54	данные отсутствуют	данные отсутствуют	данные отсутствуют
142 3	46.1.6 3	46.1.6 4	46°21.1`	65.35	данные отсутствуют	данные отсутствуют	данные отсутствуют
142 4	46.1.6 4	46.1.6 5	42°5.9`	105.92	данные отсутствуют	данные отсутствуют	данные отсутствуют
142 5	46.1.6 5	46.1.6 6	41°7.7`	506.77	данные отсутствуют	данные отсутствуют	данные отсутствуют
142 6	46.1.6 6	46.1.1	311°36.8`	22.39	данные отсутствуют	данные отсутствуют	данные отсутствуют
142 7	47.1.1	47.1.2	50°0.7`	12.06	данные отсутствуют	данные отсутствуют	данные отсутствуют
142 8	47.1.1	47.1.1			данные отсутствуют	47:10:0000000:23575(1)	адрес отсутствует
142 9	47.1.2	47.1.3	319°54.8`	29.06	данные отсутствуют	данные отсутствуют	данные отсутствуют
143 0	47.1.3	47.1.4	329°7.2`	8.26	данные отсутствуют	данные отсутствуют	данные отсутствуют
143 1	47.1.4	47.1.5	73°37.1`	141.97	данные отсутствуют	данные отсутствуют	данные отсутствуют
143 2	47.1.5	47.1.6	167°18.8`	40.48	данные отсутствуют	данные отсутствуют	данные отсутствуют
143 3	47.1.6	47.1.7	165°38.5`	64.32	данные отсутствуют	данные отсутствуют	данные отсутствуют
143 4	47.1.7	47.1.8	255°17.6`	88.4	данные отсутствуют	47:10:0817002:39	данные отсутствуют
143 5	47.1.8	47.1.9	315°22.4`	35.89	данные отсутствуют	47:10:0000000:23575(2)	адрес отсутствует
143 6	47.1.9	47.1.1 0	332°23.2`	3.67	данные отсутствуют	47:10:0000000:23575(2)	адрес отсутствует
143 7	47.1.1 0	47.1.1 1	229°17.8`	12.08	данные отсутствуют	47:10:0000000:23575(2)	адрес отсутствует

полное наименование должности	подпись	инициалы, фамилия
-------------------------------	---------	-------------------

М.П.

Земельный участок							
вид объекта недвижимости							
Лист № 68 раздела 3.1		Всего листов раздела 3.1: 162		Всего разделов: 8		Всего листов выписки: 470	
10.09.2022г. № КУВИ-001/2022-156490171							
Кадастровый номер:				47:10:0001001:2(Единое землепользование)			
143 8	47.1.1 1	47.1.1	315°29.8'	36.76	данные отсутствуют	данные отсутствуют	данные отсутствуют
143 9	48.1.1	48.1.2	27°20.0'	108.58	данные отсутствуют	данные отсутствуют	данные отсутствуют
144 0	48.1.2	48.1.3	123°41.4'	9.92	данные отсутствуют	данные отсутствуют	данные отсутствуют
144 1	48.1.3	48.1.4	19°7.3'	466.9	данные отсутствуют	данные отсутствуют	данные отсутствуют
144 2	48.1.4	48.1.5	18°53.2'	159.53	данные отсутствуют	данные отсутствуют	данные отсутствуют
144 3	48.1.5	48.1.6	24°38.2'	122.01	данные отсутствуют	данные отсутствуют	данные отсутствуют
144 4	48.1.6	48.1.7	33°55.6'	147.8	данные отсутствуют	данные отсутствуют	данные отсутствуют
144 5	48.1.7	48.1.8	43°11.9'	118.56	данные отсутствуют	данные отсутствуют	данные отсутствуют
144 6	48.1.8	48.1.9	50°1.0'	66.3	данные отсутствуют	данные отсутствуют	данные отсутствуют
144 7	48.1.9	48.1.1 0	54°8.9'	64.35	данные отсутствуют	данные отсутствуют	данные отсутствуют
144 8	48.1.1 0	48.1.1 1	60°28.7'	105.16	данные отсутствуют	данные отсутствуют	данные отсутствуют
144 9	48.1.1 1	48.1.1 2	324°51.4'	34.33	данные отсутствуют	данные отсутствуют	данные отсутствуют
145 0	48.1.1 2	48.1.1 3	65°5.3'	53.63	данные отсутствуют	данные отсутствуют	данные отсутствуют
145 1	48.1.1 3	48.1.1 4	68°54.5'	44.77	данные отсутствуют	данные отсутствуют	данные отсутствуют
145 2	48.1.1 4	48.1.1 5	137°36.9'	46.8	данные отсутствуют	данные отсутствуют	данные отсутствуют
145 3	48.1.1 5	48.1.1 6	52°10.5'	9.96	данные отсутствуют	данные отсутствуют	данные отсутствуют
145 4	48.1.1 6	48.1.1 7	136°47.8'	36.77	данные отсутствуют	данные отсутствуют	данные отсутствуют
145 5	48.1.1 7	48.1.1 8	230°2.3'	7.97	данные отсутствуют	данные отсутствуют	данные отсутствуют

полное наименование должности	подпись	инициалы, фамилия
-------------------------------	---------	-------------------

М.П.

Земельный участок							
вид объекта недвижимости							
Лист № 69 раздела 3.1		Всего листов раздела 3.1: 162		Всего разделов: 8		Всего листов выписки: 470	
10.09.2022г. № КУВИ-001/2022-156490171							
Кадастровый номер:				47:10:0001001:2(Единое землепользование)			
145 6	48.1.1 8	48.1.1 9	138°51.5`	29.11	данные отсутствуют	данные отсутствуют	данные отсутствуют
145 7	48.1.1 9	48.1.2 0	252°4.9`	133.1	данные отсутствуют	данные отсутствуют	данные отсутствуют
145 8	48.1.2 0	48.1.2 1	241°26.9`	95.99	данные отсутствуют	данные отсутствуют	данные отсутствуют
145 9	48.1.2 1	48.1.2 2	232°7.9`	117.44	данные отсутствуют	данные отсутствуют	данные отсутствуют
146 0	48.1.2 2	48.1.2 3	224°17.3`	105.93	данные отсутствуют	данные отсутствуют	данные отсутствуют
146 1	48.1.2 3	48.1.2 4	214°36.2`	142.79	данные отсутствуют	данные отсутствуют	данные отсутствуют
146 2	48.1.2 4	48.1.2 5	204°55.7`	130.3	данные отсутствуют	данные отсутствуют	данные отсутствуют
146 3	48.1.2 5	48.1.2 6	200°59.9`	141.4	данные отсутствуют	данные отсутствуют	данные отсутствуют
146 4	48.1.2 6	48.1.2 7	201°35.0`	314.56	данные отсутствуют	данные отсутствуют	данные отсутствуют
146 5	48.1.2 7	48.1.2 8	202°44.6`	128.27	данные отсутствуют	данные отсутствуют	данные отсутствуют
146 6	48.1.2 8	48.1.2 9	203°31.9`	59.91	данные отсутствуют	данные отсутствуют	данные отсутствуют
146 7	48.1.2 9	48.1.3 0	206°34.9`	77.5	данные отсутствуют	данные отсутствуют	данные отсутствуют
146 8	48.1.3 0	48.1.1	299°26.1`	36.44	данные отсутствуют	данные отсутствуют	данные отсутствуют
146 9	49.1.1	49.1.2	28°38.1`	108.59	данные отсутствуют	данные отсутствуют	данные отсутствуют
147 0	49.1.2	49.1.3	124°56.4`	9.92	данные отсутствуют	данные отсутствуют	данные отсутствуют
147 1	49.1.3	49.1.4	20°25.3`	466.93	данные отсутствуют	данные отсутствуют	данные отсутствуют
147 2	49.1.4	49.1.5	20°11.3`	159.54	данные отсутствуют	данные отсутствуют	данные отсутствуют
147 3	49.1.5	49.1.6	25°56.1`	122.01	данные отсутствуют	данные отсутствуют	данные отсутствуют

полное наименование должности	подпись	инициалы, фамилия
-------------------------------	---------	-------------------

М.П.



Земельный участок							
вид объекта недвижимости							
Лист № 70 раздела 3.1		Всего листов раздела 3.1: 162		Всего разделов: 8		Всего листов выписки: 470	
10.09.2022г. № КУВИ-001/2022-156490171							
Кадастровый номер:				47:10:0001001:2(Единое землепользование)			
147 4	49.1.6	49.1.7	35°13.5'	147.82	данные отсутствуют	данные отсутствуют	данные отсутствуют
147 5	49.1.7	49.1.8	44°29.9'	118.57	данные отсутствуют	данные отсутствуют	данные отсутствуют
147 6	49.1.8	49.1.9	51°19.1'	66.31	данные отсутствуют	данные отсутствуют	данные отсутствуют
147 7	49.1.9	49.1.1 0	55°26.3'	64.36	данные отсутствуют	данные отсутствуют	данные отсутствуют
147 8	49.1.1 0	49.1.1 1	61°47.1'	105.17	данные отсутствуют	данные отсутствуют	данные отсутствуют
147 9	49.1.1 1	49.1.1 2	326°9.7'	34.34	данные отсутствуют	данные отсутствуют	данные отсутствуют
148 0	49.1.1 2	49.1.1 3	66°23.3'	53.63	данные отсутствуют	данные отсутствуют	данные отсутствуют
148 1	49.1.1 3	49.1.1 4	70°11.8'	44.78	данные отсутствуют	данные отсутствуют	данные отсутствуют
148 2	49.1.1 4	49.1.1 5	138°54.9'	46.81	данные отсутствуют	данные отсутствуют	данные отсутствуют
148 3	49.1.1 5	49.1.1 6	53°32.0'	9.96	данные отсутствуют	данные отсутствуют	данные отсутствуют
148 4	49.1.1 6	49.1.1 7	138°5.2'	36.77	данные отсутствуют	данные отсутствуют	данные отсутствуют
148 5	49.1.1 7	49.1.1 8	231°21.8'	7.98	данные отсутствуют	данные отсутствуют	данные отсутствуют
148 6	49.1.1 8	49.1.1 9	140°9.4'	29.11	данные отсутствуют	данные отсутствуют	данные отсутствуют
148 7	49.1.1 9	49.1.2 0	253°22.6'	133.1	данные отсутствуют	данные отсутствуют	данные отсутствуют
148 8	49.1.2 0	49.1.2 1	242°45.2'	96.0	данные отсутствуют	данные отсутствуют	данные отсутствуют
148 9	49.1.2 1	49.1.2 2	233°26.0'	117.45	данные отсутствуют	данные отсутствуют	данные отсутствуют
149 0	49.1.2 2	49.1.2 3	225°35.1'	105.94	данные отсутствуют	данные отсутствуют	данные отсутствуют
149 1	49.1.2 3	49.1.2 4	215°54.2'	142.8	данные отсутствуют	данные отсутствуют	данные отсутствуют

полное наименование должности	подпись	инициалы, фамилия
-------------------------------	---------	-------------------

М.П.

Земельный участок							
вид объекта недвижимости							
Лист № 71 раздела 3.1		Всего листов раздела 3.1: 162		Всего разделов: 8		Всего листов выписки: 470	
10.09.2022г. № КУВИ-001/2022-156490171							
Кадастровый номер:				47:10:0001001:2(Единое землепользование)			
149 2	49.1.2 4	49.1.2 5	206°13.6´	130.32	данные отсутствуют	данные отсутствуют	данные отсутствуют
149 3	49.1.2 5	49.1.2 6	202°17.9´	141.42	данные отсутствуют	данные отсутствуют	данные отсутствуют
149 4	49.1.2 6	49.1.2 7	202°52.9´	314.58	данные отсутствуют	данные отсутствуют	данные отсутствуют
149 5	49.1.2 7	49.1.2 8	204°2.6´	128.29	данные отсутствуют	данные отсутствуют	данные отсутствуют
149 6	49.1.2 8	49.1.2 9	204°50.0´	59.91	данные отсутствуют	данные отсутствуют	данные отсутствуют
149 7	49.1.2 9	49.1.3 0	207°52.7´	77.5	данные отсутствуют	данные отсутствуют	данные отсутствуют
149 8	49.1.3 0	49.1.1	300°43.4´	36.45	данные отсутствуют	данные отсутствуют	данные отсутствуют
149 9	50.1.1	50.1.2	19°10.8´	345.54	данные отсутствуют	данные отсутствуют	данные отсутствуют
150 0	50.1.2	50.1.3	85°53.4´	16.74	данные отсутствуют	данные отсутствуют	данные отсутствуют
150 1	50.1.3	50.1.4	30°56.8´	5.91	данные отсутствуют	данные отсутствуют	данные отсутствуют
150 2	50.1.4	50.1.5	23°5.9´	8.28	данные отсутствуют	данные отсутствуют	данные отсутствуют
150 3	50.1.5	50.1.6	6°42.6´	6.85	данные отсутствуют	данные отсутствуют	данные отсутствуют
150 4	50.1.6	50.1.7	265°10.7´	17.13	данные отсутствуют	данные отсутствуют	данные отсутствуют
150 5	50.1.7	50.1.8	19°10.1´	300.37	данные отсутствуют	данные отсутствуют	данные отсутствуют
150 6	50.1.8	50.1.9	19°13.6´	332.04	данные отсутствуют	данные отсутствуют	данные отсутствуют
150 7	50.1.9	50.1.1 0	19°41.6´	324.45	данные отсутствуют	данные отсутствуют	данные отсутствуют
150 8	50.1.1 0	50.1.1 1	114°52.5´	24.11	данные отсутствуют	данные отсутствуют	данные отсутствуют
150 9	50.1.1 1	50.1.1 2	19°8.5´	132.21	данные отсутствуют	данные отсутствуют	данные отсутствуют

полное наименование должности	подпись	инициалы, фамилия
-------------------------------	---------	-------------------

М.П.

Земельный участок							
вид объекта недвижимости							
Лист № 72 раздела 3.1		Всего листов раздела 3.1: 162		Всего разделов: 8		Всего листов выписки: 470	
10.09.2022г. № КУВИ-001/2022-156490171							
Кадастровый номер:				47:10:0001001:2(Единое землепользование)			
151 0	50.1.1 2	50.1.1 3	110°45.1'	30.11	данные отсутствуют	данные отсутствуют	данные отсутствуют
151 1	50.1.1 3	50.1.1 4	199°9.7'	452.08	данные отсутствуют	данные отсутствуют	данные отсутствуют
151 2	50.1.1 4	50.1.1 5	288°30.2'	5.23	данные отсутствуют	данные отсутствуют	данные отсутствуют
151 3	50.1.1 5	50.1.1 6	199°4.9'	265.02	данные отсутствуют	данные отсутствуют	данные отсутствуют
151 4	50.1.1 6	50.1.1 7	199°6.2'	354.43	данные отсутствуют	данные отсутствуют	данные отсутствуют
151 5	50.1.1 7	50.1.1 8	281°53.8'	16.11	данные отсутствуют	данные отсутствуют	данные отсутствуют
151 6	50.1.1 8	50.1.1 9	191°59.0'	4.67	данные отсутствуют	данные отсутствуют	данные отсутствуют
151 7	50.1.1 9	50.1.2 0	186°28.5'	8.42	данные отсутствуют	данные отсутствуют	данные отсутствуют
151 8	50.1.2 0	50.1.2 1	200°3.4'	4.02	данные отсутствуют	данные отсутствуют	данные отсутствуют
151 9	50.1.2 1	50.1.2 2	94°54.6'	14.02	данные отсутствуют	данные отсутствуют	данные отсутствуют
152 0	50.1.2 2	50.1.2 3	199°11.8'	364.68	данные отсутствуют	данные отсутствуют	данные отсутствуют
152 1	50.1.2 3	50.1.1 3	289°8.3'	52.86	данные отсутствуют	47:10:0821012:90	данные отсутствуют
152 2	51.1.1 1	51.1.2 1	16°34.8'	345.54	данные отсутствуют	данные отсутствуют	данные отсутствуют
152 3	51.1.2 1	51.1.3 1	83°14.6'	16.75	данные отсутствуют	данные отсутствуют	данные отсутствуют
152 4	51.1.3 1	51.1.4 1	28°20.8'	5.9	данные отсутствуют	данные отсутствуют	данные отсутствуют
152 5	51.1.4 1	51.1.5 1	20°33.4'	8.29	данные отсутствуют	данные отсутствуют	данные отсутствуют
152 6	51.1.5 1	51.1.6 1	4°5.9'	6.86	данные отсутствуют	данные отсутствуют	данные отсутствуют
152 7	51.1.6 1	51.1.7 1	262°35.3'	17.13	данные отсутствуют	данные отсутствуют	данные отсутствуют

полное наименование должности	подпись	инициалы, фамилия
-------------------------------	---------	-------------------

М.П.

Земельный участок							
вид объекта недвижимости							
Лист № 73 раздела 3.1		Всего листов раздела 3.1: 162		Всего разделов: 8		Всего листов выписки: 470	
10.09.2022г. № КУВИ-001/2022-156490171							
Кадастровый номер:				47:10:0001001:2(Единое землепользование)			
152 8	51.1.7	51.1.8	16°34.1'	300.38	данные отсутствуют	данные отсутствуют	данные отсутствуют
152 9	51.1.8	51.1.9	16°37.7'	332.06	данные отсутствуют	данные отсутствуют	данные отсутствуют
153 0	51.1.9	51.1.10	17°5.5'	324.45	данные отсутствуют	данные отсутствуют	данные отсутствуют
153 1	51.1.10	51.1.11	112°17.2'	24.1	данные отсутствуют	47:10:0809001:1	данные отсутствуют
153 2	51.1.11	51.1.12	16°32.5'	132.21	данные отсутствуют	47:10:0809001:1	данные отсутствуют
153 3	51.1.12	51.1.13	108°8.4'	30.13	данные отсутствуют	47:10:0712001:3	данные отсутствуют
153 4	51.1.13	51.1.14	196°33.8'	452.1	данные отсутствуют	данные отсутствуют	данные отсутствуют
153 5	51.1.14	51.1.15	285°52.2'	5.23	данные отсутствуют	данные отсутствуют	данные отсутствуют
153 6	51.1.15	51.1.16	196°28.9'	265.03	данные отсутствуют	данные отсутствуют	данные отсутствуют
153 7	51.1.16	51.1.17	196°30.2'	354.43	данные отсутствуют	данные отсутствуют	данные отсутствуют
153 8	51.1.17	51.1.18	279°17.6'	16.1	данные отсутствуют	данные отсутствуют	данные отсутствуют
153 9	51.1.18	51.1.19	189°20.5'	4.68	данные отсутствуют	данные отсутствуют	данные отсутствуют
154 0	51.1.19	51.1.20	183°53.2'	8.41	данные отсутствуют	данные отсутствуют	данные отсутствуют
154 1	51.1.20	51.1.21	197°29.4'	4.03	данные отсутствуют	данные отсутствуют	данные отсутствуют
154 2	51.1.21	51.1.22	92°17.3'	14.02	данные отсутствуют	данные отсутствуют	данные отсутствуют
154 3	51.1.22	51.1.23	196°35.7'	364.69	данные отсутствуют	данные отсутствуют	данные отсутствуют
154 4	51.1.23	51.1.11	286°32.3'	52.87	данные отсутствуют	данные отсутствуют	данные отсутствуют
154 5	52.1.1	52.1.2	17°5.5'	263.31	данные отсутствуют	данные отсутствуют	данные отсутствуют

полное наименование должности	подпись	инициалы, фамилия
-------------------------------	---------	-------------------

М.П.

Земельный участок							
вид объекта недвижимости							
Лист № 74 раздела 3.1		Всего листов раздела 3.1: 162		Всего разделов: 8		Всего листов выписки: 470	
10.09.2022г. № КУВИ-001/2022-156490171							
Кадастровый номер:				47:10:0001001:2(Единое землепользование)			
154 6	52.1.2	52.1.3	16°47.4'	578.84	данные отсутствуют	данные отсутствуют	данные отсутствуют
154 7	52.1.3	52.1.4	105°21.4'	6.42	данные отсутствуют	данные отсутствуют	данные отсутствуют
154 8	52.1.4	52.1.5	17°29.4'	105.84	данные отсутствуют	данные отсутствуют	данные отсутствуют
154 9	52.1.5	52.1.6	287°25.3'	8.58	данные отсутствуют	данные отсутствуют	данные отсутствуют
155 0	52.1.6	52.1.7	17°26.6'	149.72	данные отсутствуют	данные отсутствуют	данные отсутствуют
155 1	52.1.7	52.1.8	107°17.2'	29.68	данные отсутствуют	47:10:0712001:4	данные отсутствуют
155 2	52.1.8	52.1.9	197°24.1'	218.09	данные отсутствуют	47:10:0712001:3	данные отсутствуют
155 3	52.1.9	52.1.1 0	197°28.2'	255.46	данные отсутствуют	47:10:0712001:3	данные отсутствуют
155 4	52.1.1 0	52.1.1 1	197°24.3'	230.98	данные отсутствуют	47:10:0712001:3	данные отсутствуют
155 5	52.1.1 1	52.1.1 2	196°56.0'	263.3	данные отсутствуют	47:10:0712001:3	данные отсутствуют
155 6	52.1.1 2	52.1.1 3	196°32.5'	132.21	данные отсутствуют	47:10:0810003:50	данные отсутствуют
155 7	52.1.1 3	52.1.1	292°17.2'	24.1	данные отсутствуют	47:10:0810003:50	данные отсутствуют
155 8	53.1.1	53.1.2	46°13.1'	81.79	данные отсутствуют	данные отсутствуют	данные отсутствуют
155 9	53.1.2	53.1.3	139°2.5'	18.26	данные отсутствуют	данные отсутствуют	данные отсутствуют
156 0	53.1.3	53.1.4	50°13.2'	130.1	данные отсутствуют	данные отсутствуют	данные отсутствуют
156 1	53.1.4	53.1.5	35°28.6'	59.88	данные отсутствуют	данные отсутствуют	данные отсутствуют
156 2	53.1.5	53.1.6	59°0.7'	53.8	данные отсутствуют	данные отсутствуют	данные отсутствуют
156 3	53.1.6	53.1.7	90°2.3'	58.59	данные отсутствуют	данные отсутствуют	данные отсутствуют

полное наименование должности	подпись	инициалы, фамилия
-------------------------------	---------	-------------------

М.П.

Земельный участок							
вид объекта недвижимости							
Лист № 75 раздела 3.1		Всего листов раздела 3.1: 162		Всего разделов: 8		Всего листов выписки: 470	
10.09.2022г. № КУВИ-001/2022-156490171							
Кадастровый номер:				47:10:0001001:2(Единое землепользование)			
156 4	53.1.7	53.1.8	67°41.9'	679.23	данные отсутствуют	данные отсутствуют	данные отсутствуют
156 5	53.1.8	53.1.9	64°7.4'	99.31	данные отсутствуют	данные отсутствуют	данные отсутствуют
156 6	53.1.9	53.1.1 0	60°58.6'	72.68	данные отсутствуют	данные отсутствуют	данные отсутствуют
156 7	53.1.1 0	53.1.1 1	148°35.6'	21.3	данные отсутствуют	47:10:0704001:24	данные отсутствуют
156 8	53.1.1 1	53.1.1 2	240°42.2'	74.69	данные отсутствуют	47:10:0711001:2	данные отсутствуют
156 9	53.1.1 1	53.1.1 1			данные отсутствуют	47:10:0712001:1	данные отсутствуют
157 0	53.1.1 2	53.1.1 3	243°17.6'	57.74	данные отсутствуют	47:10:0711001:2	данные отсутствуют
157 1	53.1.1 3	53.1.1 4	246°0.7'	62.06	данные отсутствуют	47:10:0711001:2	данные отсутствуют
157 2	53.1.1 4	53.1.1 5	247°46.1'	606.71	данные отсутствуют	47:10:0711001:2	данные отсутствуют
157 3	53.1.1 5	53.1.1 6	244°53.5'	49.94	данные отсутствуют	47:10:0711001:2	данные отсутствуют
157 4	53.1.1 6	53.1.1 7	241°15.4'	56.73	данные отсутствуют	47:10:0711001:2	данные отсутствуют
157 5	53.1.1 7	53.1.1 8	238°54.2'	55.03	данные отсутствуют	47:10:0711001:2	данные отсутствуют
157 6	53.1.1 8	53.1.1 9	232°43.9'	86.94	данные отсутствуют	47:10:0711001:2	данные отсутствуют
157 7	53.1.1 9	53.1.2 0	228°2.5'	80.62	данные отсутствуют	47:10:0711001:2	данные отсутствуют
157 8	53.1.2 0	53.1.2 1	226°7.4'	92.73	данные отсутствуют	47:10:0711001:2	данные отсутствуют
157 9	53.1.2 1	53.1.2 2	317°29.4'	18.88	данные отсутствуют	данные отсутствуют	данные отсутствуют
158 0	53.1.2 2	53.1.2 3	342°16.4'	13.04	данные отсутствуют	данные отсутствуют	данные отсутствуют
158 1	53.1.2 3	53.1.1	324°1.9'	22.25	данные отсутствуют	данные отсутствуют	данные отсутствуют

полное наименование должности	подпись	инициалы, фамилия
-------------------------------	---------	-------------------

М.П.

Земельный участок							
вид объекта недвижимости							
Лист № 76 раздела 3.1		Всего листов раздела 3.1: 162		Всего разделов: 8		Всего листов выписки: 470	
10.09.2022г. № КУВИ-001/2022-156490171							
Кадастровый номер:				47:10:0001001:2(Единое землепользование)			
158 2	54.1.1	54.1.2	287°18.4'	29.68	данные отсутствуют	47:10:0809001:1	данные отсутствуют
158 3	54.1.2	54.1.3	17°33.6'	64.23	данные отсутствуют	данные отсутствуют	данные отсутствуют
158 4	54.1.3	54.1.4	105°56.7'	8.37	данные отсутствуют	данные отсутствуют	данные отсутствуют
158 5	54.1.4	54.1.5	17°25.4'	815.43	данные отсутствуют	данные отсутствуют	данные отсутствуют
158 6	54.1.5	54.1.6	346°25.4'	66.16	данные отсутствуют	данные отсутствуют	данные отсутствуют
158 7	54.1.6	54.1.7	17°22.5'	210.9	данные отсутствуют	данные отсутствуют	данные отсутствуют
158 8	54.1.7	54.1.8	48°8.9'	65.29	данные отсутствуют	данные отсутствуют	данные отсутствуют
158 9	54.1.8	54.1.9	17°22.3'	267.45	данные отсутствуют	данные отсутствуют	данные отсутствуют
159 0	54.1.9	54.1.1 0	287°28.9'	7.79	данные отсутствуют	данные отсутствуют	данные отсутствуют
159 1	54.1.1 0	54.1.1 1	17°23.9'	339.97	данные отсутствуют	данные отсутствуют	данные отсутствуют
159 2	54.1.1 1	54.1.1 2	108°19.5'	6.62	данные отсутствуют	данные отсутствуют	данные отсутствуют
159 3	54.1.1 2	54.1.1 3	18°19.0'	115.64	данные отсутствуют	данные отсутствуют	данные отсутствуют
159 4	54.1.1 3	54.1.1 4	288°0.7'	10.7	данные отсутствуют	данные отсутствуют	данные отсутствуют
159 5	54.1.1 4	54.1.1 5	17°41.1'	314.7	данные отсутствуют	данные отсутствуют	данные отсутствуют
159 6	54.1.1 5	54.1.1 6	7°33.6'	66.21	данные отсутствуют	данные отсутствуют	данные отсутствуют
159 7	54.1.1 6	54.1.1 7	25°24.3'	55.24	данные отсутствуют	данные отсутствуют	данные отсутствуют
159 8	54.1.1 7	54.1.1 8	59°54.5'	51.04	данные отсутствуют	данные отсутствуют	данные отсутствуют
159 9	54.1.1 8	54.1.1 9	27°7.4'	340.48	данные отсутствуют	данные отсутствуют	данные отсутствуют

полное наименование должности	подпись	инициалы, фамилия
-------------------------------	---------	-------------------

М.П.

Земельный участок							
вид объекта недвижимости							
Лист № 77 раздела 3.1		Всего листов раздела 3.1: 162		Всего разделов: 8		Всего листов выписки: 470	
10.09.2022г. № КУВИ-001/2022-156490171							
Кадастровый номер:				47:10:0001001:2(Единое землепользование)			
160 0	54.1.1 9	54.1.2 0	351°30.6´	131.54	данные отсутствуют	данные отсутствуют	данные отсутствуют
160 1	54.1.2 0	54.1.2 1	26°54.8´	108.21	данные отсутствуют	данные отсутствуют	данные отсутствуют
160 2	54.1.2 1	54.1.2 2	62°53.3´	130.74	данные отсутствуют	данные отсутствуют	данные отсутствуют
160 3	54.1.2 2	54.1.2 3	27°4.4´	575.07	данные отсутствуют	данные отсутствуют	данные отсутствуют
160 4	54.1.2 3	54.1.2 4	1°45.1´	73.32	данные отсутствуют	данные отсутствуют	данные отсутствуют
160 5	54.1.2 4	54.1.2 5	27°1.5´	202.37	данные отсутствуют	данные отсутствуют	данные отсутствуют
160 6	54.1.2 5	54.1.2 6	43°47.9´	110.95	данные отсутствуют	данные отсутствуют	данные отсутствуют
160 7	54.1.2 6	54.1.2 7	27°7.6´	303.94	данные отсутствуют	данные отсутствуют	данные отсутствуют
160 8	54.1.2 7	54.1.2 8	117°9.2´	22.61	данные отсутствуют	47:10:0711001:1	данные отсутствуют
160 9	54.1.2 8	54.1.2 9	207°5.3´	317.78	данные отсутствуют	47:10:0712001:3	данные отсутствуют
161 0	54.1.2 9	54.1.3 0	207°16.3´	297.4	данные отсутствуют	47:10:0712001:3	данные отсутствуют
161 1	54.1.3 0	54.1.3 1	207°11.1´	250.12	данные отсутствуют	47:10:0712001:3	данные отсутствуют
161 2	54.1.3 1	54.1.3 2	207°2.6´	249.74	данные отсутствуют	47:10:0712001:3	данные отсутствуют
161 3	54.1.3 2	54.1.3 3	207°6.1´	249.72	данные отсутствуют	47:10:0712001:3	данные отсутствуют
161 4	54.1.3 3	54.1.3 4	207°2.9´	250.07	данные отсутствуют	47:10:0712001:3	данные отсутствуют
161 5	54.1.3 4	54.1.3 5	207°5.3´	249.98	данные отсутствуют	47:10:0712001:3	данные отсутствуют
161 6	54.1.3 5	54.1.3 6	206°52.6´	94.41	данные отсутствуют	47:10:0712001:3	данные отсутствуют
161 7	54.1.3 6	54.1.3 7	205°43.9´	46.16	данные отсутствуют	47:10:0712001:3	данные отсутствуют

полное наименование должности	подпись	инициалы, фамилия
-------------------------------	---------	-------------------

М.П.



Земельный участок							
вид объекта недвижимости							
Лист № 78 раздела 3.1		Всего листов раздела 3.1: 162		Всего разделов: 8		Всего листов выписки: 470	
10.09.2022г. № КУВИ-001/2022-156490171							
Кадастровый номер:				47:10:0001001:2(Единое землепользование)			
161 8	54.1.3 7	54.1.3 8	202°37.9`	53.92	данные отсутствуют	47:10:0712001:3	данные отсутствуют
161 9	54.1.3 8	54.1.3 9	200°15.4`	55.23	данные отсутствуют	47:10:0712001:3	данные отсутствуют
162 0	54.1.3 9	54.1.4 0	197°29.3`	55.7	данные отсутствуют	47:10:0712001:3	данные отсутствуют
162 1	54.1.4 0	54.1.4 1	197°28.3`	142.99	данные отсутствуют	47:10:0712001:3	данные отсутствуют
162 2	54.1.4 1	54.1.4 2	197°27.1`	249.79	данные отсутствуют	47:10:0712001:3	данные отсутствуют
162 3	54.1.4 2	54.1.4 3	197°25.0`	249.36	данные отсутствуют	47:10:0712001:3	данные отсутствуют
162 4	54.1.4 3	54.1.4 4	197°17.8`	250.5	данные отсутствуют	47:10:0712001:3	данные отсутствуют
162 5	54.1.4 4	54.1.4 5	197°28.3`	250.16	данные отсутствуют	47:10:0712001:3	данные отсутствуют
162 6	54.1.4 5	54.1.4 6	197°24.4`	249.7	данные отсутствуют	47:10:0712001:3	данные отсутствуют
162 7	54.1.4 6	54.1.4 7	197°24.1`	249.85	данные отсутствуют	47:10:0712001:3	данные отсутствуют
162 8	54.1.4 7	54.1.4 8	197°26.6`	249.79	данные отсутствуют	47:10:0712001:3	данные отсутствуют
162 9	54.1.4 8	54.1.1	197°25.6`	249.8	данные отсутствуют	47:10:0712001:3	данные отсутствуют
163 0	55.1.1	55.1.2	16°56.1`	263.29	данные отсутствуют	47:10:0809001:1	данные отсутствуют
163 1	55.1.2	55.1.3	17°24.3`	230.98	данные отсутствуют	47:10:0809001:1	данные отсутствуют
163 2	55.1.3	55.1.4	17°28.1`	255.47	данные отсутствуют	47:10:0809001:1	данные отсутствуют
163 3	55.1.4	55.1.5	17°24.1`	218.08	данные отсутствуют	47:10:0809001:1	данные отсутствуют
163 4	55.1.5	55.1.6	17°25.6`	249.8	данные отсутствуют	47:10:0712001:4	данные отсутствуют
163 5	55.1.6	55.1.7	17°26.6`	249.79	данные отсутствуют	47:10:0712001:4	данные отсутствуют

полное наименование должности	подпись	инициалы, фамилия
-------------------------------	---------	-------------------

М.П.

Земельный участок							
вид объекта недвижимости							
Лист № 79 раздела 3.1		Всего листов раздела 3.1: 162		Всего разделов: 8		Всего листов выписки: 470	
10.09.2022г. № КУВИ-001/2022-156490171							
Кадастровый номер:				47:10:0001001:2(Единое землепользование)			
163 6	55.1.7	55.1.8	17°24.1'	249.85	данные отсутствуют	47:10:0712001:4	данные отсутствуют
163 7	55.1.8	55.1.9	17°24.4'	249.7	данные отсутствуют	47:10:0712001:4	данные отсутствуют
163 8	55.1.9	55.1.10	17°28.3'	250.16	данные отсутствуют	47:10:0712001:4	данные отсутствуют
163 9	55.1.10	55.1.11	17°17.8'	250.5	данные отсутствуют	47:10:0712001:4	данные отсутствуют
164 0	55.1.11	55.1.12	17°25.0'	249.36	данные отсутствуют	47:10:0712001:4	данные отсутствуют
164 1	55.1.12	55.1.13	17°27.1'	249.79	данные отсутствуют	47:10:0712001:4	данные отсутствуют
164 2	55.1.13	55.1.14	17°28.3'	142.99	данные отсутствуют	47:10:0712001:4	данные отсутствуют
164 3	55.1.14	55.1.15	17°29.3'	55.7	данные отсутствуют	47:10:0712001:4	данные отсутствуют
164 4	55.1.15	55.1.16	20°15.4'	55.23	данные отсутствуют	47:10:0712001:4	данные отсутствуют
164 5	55.1.16	55.1.17	22°37.9'	53.92	данные отсутствуют	47:10:0712001:4	данные отсутствуют
164 6	55.1.17	55.1.18	25°43.9'	46.16	данные отсутствуют	47:10:0712001:4	данные отсутствуют
164 7	55.1.18	55.1.19	26°52.6'	94.41	данные отсутствуют	47:10:0712001:4	данные отсутствуют
164 8	55.1.19	55.1.20	27°5.3'	249.98	данные отсутствуют	47:10:0712001:4	данные отсутствуют
164 9	55.1.20	55.1.21	27°2.9'	250.07	данные отсутствуют	47:10:0712001:4	данные отсутствуют
165 0	55.1.21	55.1.22	27°6.1'	249.72	данные отсутствуют	47:10:0712001:4	данные отсутствуют
165 1	55.1.22	55.1.23	27°2.6'	249.74	данные отсутствуют	47:10:0712001:4	данные отсутствуют
165 2	55.1.23	55.1.24	27°11.1'	250.12	данные отсутствуют	47:10:0712001:4	данные отсутствуют
165 3	55.1.24	55.1.25	27°16.3'	297.4	данные отсутствуют	47:10:0712001:4	данные отсутствуют

полное наименование должности	подпись	инициалы, фамилия
-------------------------------	---------	-------------------

М.П.

Земельный участок							
вид объекта недвижимости							
Лист № 80 раздела 3.1		Всего листов раздела 3.1: 162		Всего разделов: 8		Всего листов выписки: 470	
10.09.2022г. № КУВИ-001/2022-156490171							
Кадастровый номер:				47:10:0001001:2(Единое землепользование)			
165 4	55.1.2 5	55.1.2 6	27°5.3'	317.78	данные отсутствуют	47:10:0712001:4	данные отсутствуют
165 5	55.1.2 6	55.1.2 7	27°11.6'	390.2	данные отсутствуют	47:10:0711001:1	данные отсутствуют
165 6	55.1.2 7	55.1.2 8	116°18.3'	19.68	данные отсутствуют	47:10:0711001:1	данные отсутствуют
165 7	55.1.2 8	55.1.2 9	206°52.1'	160.09	данные отсутствуют	данные отсутствуют	данные отсутствуют
165 8	55.1.2 9	55.1.3 0	207°10.8'	532.95	данные отсутствуют	данные отсутствуют	данные отсутствуют
165 9	55.1.3 0	55.1.3 1	192°37.9'	111.82	данные отсутствуют	данные отсутствуют	данные отсутствуют
166 0	55.1.3 1	55.1.3 2	207°11.0'	201.49	данные отсутствуют	данные отсутствуют	данные отсутствуют
166 1	55.1.3 2	55.1.3 3	229°30.3'	72.21	данные отсутствуют	данные отсутствуют	данные отсутствуют
166 2	55.1.3 3	55.1.3 4	207°6.8'	576.02	данные отсутствуют	данные отсутствуют	данные отсутствуют
166 3	55.1.3 4	55.1.3 5	172°29.4'	126.09	данные отсутствуют	данные отсутствуют	данные отсутствуют
166 4	55.1.3 5	55.1.3 6	207°19.2'	109.34	данные отсутствуют	данные отсутствуют	данные отсутствуют
166 5	55.1.3 6	55.1.3 7	240°39.6'	128.39	данные отсутствуют	данные отсутствуют	данные отсутствуют
166 6	55.1.3 7	55.1.3 8	207°7.5'	328.01	данные отсутствуют	данные отсутствуют	данные отсутствуют
166 7	55.1.3 8	55.1.3 9	118°17.6'	10.53	данные отсутствуют	данные отсутствуют	данные отсутствуют
166 8	55.1.3 9	55.1.4 0	205°31.1'	130.71	данные отсутствуют	данные отсутствуют	данные отсутствуют
166 9	55.1.4 0	55.1.4 1	198°7.9'	349.63	данные отсутствуют	данные отсутствуют	данные отсутствуют
167 0	55.1.4 1	55.1.4 2	288°47.8'	10.55	данные отсутствуют	данные отсутствуют	данные отсутствуют
167 1	55.1.4 2	55.1.4 3	197°23.8'	115.76	данные отсутствуют	данные отсутствуют	данные отсутствуют

полное наименование должности	подпись	инициалы, фамилия
-------------------------------	---------	-------------------

М.П.

Земельный участок							
вид объекта недвижимости							
Лист № 81 раздела 3.1		Всего листов раздела 3.1: 162		Всего разделов: 8		Всего листов выписки: 470	
10.09.2022г. № КУВИ-001/2022-156490171							
Кадастровый номер:				47:10:0001001:2(Единое землепользование)			
167 2	55.1.4 3	55.1.4 4	197°24.1`	338.87	данные отсутствуют	данные отсутствуют	данные отсутствуют
167 3	55.1.4 4	55.1.4 5	197°20.8`	265.14	данные отсутствуют	данные отсутствуют	данные отсутствуют
167 4	55.1.4 5	55.1.4 6	169°25.0`	63.05	данные отсутствуют	данные отсутствуют	данные отсутствуют
167 5	55.1.4 6	55.1.4 7	197°20.0`	212.76	данные отсутствуют	данные отсутствуют	данные отсутствуют
167 6	55.1.4 7	55.1.4 8	225°58.1`	62.77	данные отсутствуют	данные отсутствуют	данные отсутствуют
167 7	55.1.4 8	55.1.4 9	197°25.0`	815.31	данные отсутствуют	данные отсутствуют	данные отсутствуют
167 8	55.1.4 9	55.1.5 0	108°36.5`	8.4	данные отсутствуют	данные отсутствуют	данные отсутствуют
167 9	55.1.5 0	55.1.5 1	197°27.5`	214.0	данные отсутствуют	данные отсутствуют	данные отсутствуют
168 0	55.1.5 1	55.1.5 2	286°19.1`	6.34	данные отсутствуют	данные отсутствуют	данные отсутствуют
168 1	55.1.5 2	55.1.5 3	197°27.2`	105.36	данные отсутствуют	данные отсутствуют	данные отсутствуют
168 2	55.1.5 3	55.1.5 4	113°24.1`	4.46	данные отсутствуют	данные отсутствуют	данные отсутствуют
168 3	55.1.5 4	55.1.5 5	197°9.8`	578.73	данные отсутствуют	данные отсутствуют	данные отсутствуют
168 4	55.1.5 5	55.1.5 6	196°37.7`	133.88	данные отсутствуют	данные отсутствуют	данные отсутствуют
168 5	55.1.5 6	55.1.1	288°9.5`	30.13	данные отсутствуют	47:10:0810003:50	данные отсутствуют
168 6	57.1.1	57.1.2	329°28.1`	21.34	данные отсутствуют	47:10:0711001:2	данные отсутствуют
168 7	57.1.2	57.1.3	59°15.7`	231.84	данные отсутствуют	47:10:0704001:24	данные отсутствуют
168 8	57.1.2	57.1.2			данные отсутствуют	47:10:0713001:52	данные отсутствуют
168 9	57.1.3	57.1.4	58°25.1`	182.87	данные отсутствуют	47:10:0704001:24	данные отсутствуют

полное наименование должности	подпись	инициалы, фамилия
-------------------------------	---------	-------------------

М.П.

Земельный участок							
вид объекта недвижимости							
Лист № 82 раздела 3.1		Всего листов раздела 3.1: 162		Всего разделов: 8		Всего листов выписки: 470	
10.09.2022г. № КУВИ-001/2022-156490171							
Кадастровый номер:				47:10:0001001:2(Единое землепользование)			
169 0	57.1.4	57.1.5	58°47.5`	575.53	данные отсутствуют	47:10:0704001:24	данные отсутствуют
169 1	57.1.5	57.1.6	328°42.0`	27.8	данные отсутствуют	47:10:0704001:24	данные отсутствуют
169 2	57.1.6	57.1.7	59°12.1`	19.08	данные отсутствуют	данные отсутствуют	данные отсутствуют
169 3	57.1.7	57.1.8	66°59.5`	42.16	данные отсутствуют	данные отсутствуют	данные отсутствуют
169 4	57.1.8	57.1.9	56°45.1`	97.74	данные отсутствуют	данные отсутствуют	данные отсутствуют
169 5	57.1.9	57.1.10	52°56.0`	80.68	данные отсутствуют	данные отсутствуют	данные отсутствуют
169 6	57.1.10	57.1.11	48°38.0`	73.74	данные отсутствуют	данные отсутствуют	данные отсутствуют
169 7	57.1.11	57.1.12	44°15.5`	82.41	данные отсутствуют	данные отсутствуют	данные отсутствуют
169 8	57.1.12	57.1.13	40°19.2`	72.19	данные отсутствуют	данные отсутствуют	данные отсутствуют
169 9	57.1.13	57.1.14	36°34.3`	296.83	данные отсутствуют	данные отсутствуют	данные отсутствуют
170 0	57.1.14	57.1.15	34°9.0`	124.68	данные отсутствуют	данные отсутствуют	данные отсутствуют
170 1	57.1.15	57.1.16	29°36.1`	125.62	данные отсутствуют	данные отсутствуют	данные отсутствуют
170 2	57.1.16	57.1.17	27°20.3`	109.4	данные отсутствуют	данные отсутствуют	данные отсутствуют
170 3	57.1.17	57.1.18	27°28.0`	291.09	данные отсутствуют	данные отсутствуют	данные отсутствуют
170 4	57.1.18	57.1.19	117°24.4`	21.33	данные отсутствуют	47:10:0705002:25	данные отсутствуют
170 5	57.1.19	57.1.20	27°17.0`	992.77	данные отсутствуют	47:10:0705002:25	данные отсутствуют
170 6	57.1.20	57.1.21	27°22.1`	1192.55	данные отсутствуют	47:10:0705002:25	данные отсутствуют
170 7	57.1.21	57.1.22	27°21.4`	222.97	данные отсутствуют	47:10:0705002:25	данные отсутствуют

полное наименование должности	подпись	инициалы, фамилия
-------------------------------	---------	-------------------

М.П.

Земельный участок							
вид объекта недвижимости							
Лист № 83 раздела 3.1		Всего листов раздела 3.1: 162		Всего разделов: 8		Всего листов выписки: 470	
10.09.2022г. № КУВИ-001/2022-156490171							
Кадастровый номер:				47:10:0001001:2(Единое землепользование)			
170 8	57.1.2 2	57.1.2 3	78°53.7'	32.92	данные отсутствуют	47:10:1016001:57	данные отсутствуют
170 9	57.1.2 3	57.1.2 4	207°28.4'	138.51	данные отсутствуют	данные отсутствуют	данные отсутствуют
171 0	57.1.2 4	57.1.2 5	117°0.9'	43.81	данные отсутствуют	данные отсутствуют	данные отсутствуют
171 1	57.1.2 5	57.1.2 6	207°19.6'	109.84	данные отсутствуют	данные отсутствуют	данные отсутствуют
171 2	57.1.2 6	57.1.2 7	296°38.2'	43.61	данные отсутствуют	данные отсутствуют	данные отсутствуют
171 3	57.1.2 7	57.1.2 8	205°29.2'	126.33	данные отсутствуют	данные отсутствуют	данные отсутствуют
171 4	57.1.2 8	57.1.2 9	207°26.0'	224.97	данные отсутствуют	данные отсутствуют	данные отсутствуют
171 5	57.1.2 9	57.1.3 0	207°21.5'	430.18	данные отсутствуют	данные отсутствуют	данные отсутствуют
171 6	57.1.3 0	57.1.3 1	207°22.7'	210.6	данные отсутствуют	данные отсутствуют	данные отсутствуют
171 7	57.1.3 1	57.1.3 2	212°36.8'	92.17	данные отсутствуют	данные отсутствуют	данные отсутствуют
171 8	57.1.3 2	57.1.3 3	207°16.4'	632.05	данные отсутствуют	данные отсутствуют	данные отсутствуют
171 9	57.1.3 3	57.1.3 4	207°18.5'	420.07	данные отсутствуют	данные отсутствуют	данные отсутствуют
172 0	57.1.3 4	57.1.3 5	207°17.9'	337.83	данные отсутствуют	данные отсутствуют	данные отсутствуют
172 1	57.1.3 5	57.1.3 6	207°19.9'	106.85	данные отсутствуют	данные отсутствуют	данные отсутствуют
172 2	57.1.3 6	57.1.3 7	209°36.3'	127.32	данные отсутствуют	данные отсутствуют	данные отсутствуют
172 3	57.1.3 7	57.1.3 8	214°9.1'	127.35	данные отсутствуют	данные отсутствуют	данные отсутствуют
172 4	57.1.3 8	57.1.3 9	216°35.7'	299.44	данные отсутствуют	данные отсутствуют	данные отсутствуют
172 5	57.1.3 9	57.1.4 0	220°18.7'	76.56	данные отсутствуют	данные отсутствуют	данные отсутствуют

полное наименование должности	подпись	инициалы, фамилия
-------------------------------	---------	-------------------

М.П.

Земельный участок							
вид объекта недвижимости							
Лист № 84 раздела 3.1		Всего листов раздела 3.1: 162		Всего разделов: 8		Всего листов выписки: 470	
10.09.2022г. № КУВИ-001/2022-156490171							
Кадастровый номер:				47:10:0001001:2(Единое землепользование)			
172 6	57.1.4 0	57.1.4 1	224°15.5`	85.77	данные отсутствуют	данные отсутствуют	данные отсутствуют
172 7	57.1.4 1	57.1.4 2	228°38.7`	75.08	данные отсутствуют	данные отсутствуют	данные отсутствуют
172 8	57.1.4 2	57.1.4 3	232°55.6`	83.89	данные отсутствуют	данные отсутствуют	данные отсутствуют
172 9	57.1.4 3	57.1.4 4	236°47.2`	100.52	данные отсутствуют	данные отсутствуют	данные отсутствуют
173 0	57.1.4 4	57.1.4 5	226°32.6`	40.93	данные отсутствуют	данные отсутствуют	данные отсутствуют
173 1	57.1.4 5	57.1.4 6	238°22.8`	35.78	данные отсутствуют	данные отсутствуют	данные отсутствуют
173 2	57.1.4 6	57.1.4 7	250°57.0`	41.55	данные отсутствуют	данные отсутствуют	данные отсутствуют
173 3	57.1.4 7	57.1.4 8	238°45.2`	581.61	данные отсутствуют	данные отсутствуют	данные отсутствуют
173 4	57.1.4 8	57.1.4 9	148°22.4`	4.16	данные отсутствуют	данные отсутствуют	данные отсутствуют
173 5	57.1.4 9	57.1.5 0	238°31.1`	110.14	данные отсутствуют	данные отсутствуют	данные отсутствуют
173 6	57.1.5 0	57.1.5 1	329°44.6`	4.17	данные отсутствуют	данные отсутствуют	данные отсутствуют
173 7	57.1.5 1	57.1.1	239°10.1`	244.83	данные отсутствуют	данные отсутствуют	данные отсутствуют
173 8	58.1.1	58.1.2	46°7.1`	92.72	данные отсутствуют	47:10:0713001:52	данные отсутствуют
173 9	58.1.2	58.1.3	48°2.8`	80.63	данные отсутствуют	47:10:0713001:52	данные отсутствуют
174 0	58.1.3	58.1.4	52°44.2`	86.94	данные отсутствуют	47:10:0713001:52	данные отсутствуют
174 1	58.1.4	58.1.5	58°54.2`	55.03	данные отсутствуют	47:10:0713001:52	данные отсутствуют
174 2	58.1.5	58.1.6	61°15.4`	56.73	данные отсутствуют	47:10:0713001:52	данные отсутствуют
174 3	58.1.6	58.1.7	64°54.2`	49.93	данные отсутствуют	47:10:0713001:52	данные отсутствуют

полное наименование должности	подпись	инициалы, фамилия
-------------------------------	---------	-------------------

М.П.

Земельный участок							
вид объекта недвижимости							
Лист № 85 раздела 3.1		Всего листов раздела 3.1: 162		Всего разделов: 8		Всего листов выписки: 470	
10.09.2022г. № КУВИ-001/2022-156490171							
Кадастровый номер:				47:10:0001001:2(Единое землепользование)			
174 4	58.1.7	58.1.8	67°46.1'	606.71	данные отсутствуют	47:10:0713001:52	данные отсутствуют
174 5	58.1.8	58.1.9	66°1.0'	62.07	данные отсутствуют	47:10:0713001:52	данные отсутствуют
174 6	58.1.9	58.1.1 0	63°17.8'	57.73	данные отсутствуют	47:10:0713001:52	данные отсутствуют
174 7	58.1.1 0	58.1.1 1	60°42.2'	74.69	данные отсутствуют	47:10:0713001:52	данные отсутствуют
174 8	58.1.1 1	58.1.1 2	149°27.3'	21.33	данные отсутствуют	47:10:0712001:1	данные отсутствуют
174 9	58.1.1 1	58.1.1 1			данные отсутствуют	47:10:0704001:24	данные отсутствуют
175 0	58.1.1 2	58.1.1 3	240°40.6'	74.24	данные отсутствуют	данные отсутствуют	данные отсутствуют
175 1	58.1.1 3	58.1.1 4	244°23.8'	104.57	данные отсутствуют	данные отсутствуют	данные отсутствуют
175 2	58.1.1 4	58.1.1 5	247°54.6'	545.72	данные отсутствуют	данные отсутствуют	данные отсутствуют
175 3	58.1.1 5	58.1.1 6	246°49.0'	127.62	данные отсутствуют	данные отсутствуют	данные отсутствуют
175 4	58.1.1 6	58.1.1 7	238°1.0'	181.56	данные отсутствуют	данные отсутствуют	данные отсутствуют
175 5	58.1.1 7	58.1.1 8	144°59.2'	6.48	данные отсутствуют	данные отсутствуют	данные отсутствуют
175 6	58.1.1 8	58.1.1 9	229°31.1'	99.37	данные отсутствуют	данные отсутствуют	данные отсутствуют
175 7	58.1.1 9	58.1.2 0	136°51.3'	17.04	данные отсутствуют	данные отсутствуют	данные отсутствуют
175 8	58.1.2 0	58.1.2 1	224°51.7'	90.04	данные отсутствуют	данные отсутствуют	данные отсутствуют
175 9	58.1.2 1	58.1.2 2	323°24.2'	10.94	данные отсутствуют	данные отсутствуют	данные отсутствуют
176 0	58.1.2 2	58.1.2 3	343°30.1'	6.27	данные отсутствуют	данные отсутствуют	данные отсутствуют
176 1	58.1.2 3	58.1.1	318°20.2'	23.93	данные отсутствуют	данные отсутствуют	данные отсутствуют

полное наименование должности	подпись	инициалы, фамилия
-------------------------------	---------	-------------------

М.П.



Земельный участок							
вид объекта недвижимости							
Лист № 86 раздела 3.1		Всего листов раздела 3.1: 162		Всего разделов: 8		Всего листов выписки: 470	
10.09.2022г. № КУВИ-001/2022-156490171							
Кадастровый номер:				47:10:0001001:2(Единое землепользование)			
176 2	59.1.1	59.1.2	26°26.0'	644.28	данные отсутствуют	данные отсутствуют	данные отсутствуют
176 3	59.1.2	59.1.3	306°5.2'	26.93	данные отсутствуют	данные отсутствуют	данные отсутствуют
176 4	59.1.3	59.1.4	27°7.3'	336.34	данные отсутствуют	данные отсутствуют	данные отсутствуют
176 5	59.1.4	59.1.5	115°14.7'	17.47	данные отсутствуют	данные отсутствуют	данные отсутствуют
176 6	59.1.5	59.1.6	27°4.1'	215.16	данные отсутствуют	данные отсутствуют	данные отсутствуют
176 7	59.1.6	59.1.7	36°22.2'	104.62	данные отсутствуют	данные отсутствуют	данные отсутствуют
176 8	59.1.7	59.1.8	27°6.4'	106.97	данные отсутствуют	данные отсутствуют	данные отсутствуют
176 9	59.1.8	59.1.9	295°3.0'	4.23	данные отсутствуют	данные отсутствуют	данные отсутствуют
177 0	59.1.9	59.1.1 0	27°6.6'	210.2	данные отсутствуют	данные отсутствуют	данные отсутствуют
177 1	59.1.1 0	59.1.1 1	114°17.6'	4.4	данные отсутствуют	данные отсутствуют	данные отсутствуют
177 2	59.1.1 1	59.1.1 2	27°3.9'	494.44	данные отсутствуют	данные отсутствуют	данные отсутствуют
177 3	59.1.1 1	59.1.1 1			данные отсутствуют	47:10:0711001:3	данные отсутствуют
177 4	59.1.1 2	59.1.1 3	27°2.5'	200.58	данные отсутствуют	данные отсутствуют	данные отсутствуют
177 5	59.1.1 3	59.1.1 4	27°5.2'	584.13	данные отсутствуют	данные отсутствуют	данные отсутствуют
177 6	59.1.1 4	59.1.1 5	27°4.7'	386.43	данные отсутствуют	данные отсутствуют	данные отсутствуют
177 7	59.1.1 5	59.1.1 6	296°16.3'	34.02	данные отсутствуют	данные отсутствуют	данные отсутствуют
177 8	59.1.1 6	59.1.1 7	26°51.5'	107.42	данные отсутствуют	данные отсутствуют	данные отсутствуют
177 9	59.1.1 7	59.1.1 8	24°47.0'	141.32	данные отсутствуют	данные отсутствуют	данные отсутствуют

полное наименование должности	подпись	инициалы, фамилия
-------------------------------	---------	-------------------

М.П.

Земельный участок							
вид объекта недвижимости							
Лист № 87 раздела 3.1		Всего листов раздела 3.1: 162		Всего разделов: 8		Всего листов выписки: 470	
10.09.2022г. № КУВИ-001/2022-156490171							
Кадастровый номер:				47:10:0001001:2(Единое землепользование)			
1780	59.1.18	59.1.19	20°49.4'	124.36	данные отсутствуют	данные отсутствуют	данные отсутствуют
1781	59.1.19	59.1.20	17°36.4'	122.95	данные отсутствуют	данные отсутствуют	данные отсутствуют
1782	59.1.20	59.1.21	16°52.2'	209.1	данные отсутствуют	данные отсутствуют	данные отсутствуют
1783	59.1.21	59.1.22	106°1.6'	21.37	данные отсутствуют	данные отсутствуют	данные отсутствуют
1784	59.1.22	59.1.23	21°21.0'	110.45	данные отсутствуют	данные отсутствуют	данные отсутствуют
1785	59.1.23	59.1.24	25°37.9'	110.73	данные отсутствуют	данные отсутствуют	данные отсутствуют
1786	59.1.24	59.1.25	122°17.2'	12.11	данные отсутствуют	данные отсутствуют	данные отсутствуют
1787	59.1.25	59.1.26	33°38.6'	127.58	данные отсутствуют	данные отсутствуют	данные отсутствуют
1788	59.1.26	59.1.27	40°29.8'	87.7	данные отсутствуют	данные отсутствуют	данные отсутствуют
1789	59.1.27	59.1.28	317°53.4'	25.25	данные отсутствуют	данные отсутствуют	данные отсутствуют
1790	59.1.28	59.1.29	44°55.2'	136.97	данные отсутствуют	данные отсутствуют	данные отсутствуют
1791	59.1.29	59.1.30	145°38.9'	26.41	данные отсутствуют	данные отсутствуют	данные отсутствуют
1792	59.1.30	59.1.31	115°41.0'	8.72	данные отсутствуют	данные отсутствуют	данные отсутствуют
1793	59.1.31	59.1.32	141°8.7'	27.48	данные отсутствуют	данные отсутствуют	данные отсутствуют
1794	59.1.32	59.1.33	152°29.1'	15.65	данные отсутствуют	данные отсутствуют	данные отсутствуют
1795	59.1.33	59.1.34	146°11.9'	17.08	данные отсутствуют	данные отсутствуют	данные отсутствуют
1796	59.1.34	59.1.35	224°47.6'	127.41	данные отсутствуют	данные отсутствуют	данные отсутствуют
1797	59.1.35	59.1.36	315°39.5'	17.87	данные отсутствуют	данные отсутствуют	данные отсутствуют

полное наименование должности	подпись	инициалы, фамилия
-------------------------------	---------	-------------------

М.П.

Земельный участок							
вид объекта недвижимости							
Лист № 88 раздела 3.1		Всего листов раздела 3.1: 162		Всего разделов: 8		Всего листов выписки: 470	
10.09.2022г. № КУВИ-001/2022-156490171							
Кадастровый номер:				47:10:0001001:2(Единое землепользование)			
179 8	59.1.3 6	59.1.3 7	222°31.6`	85.84	данные отсутствуют	данные отсутствуют	данные отсутствуют
179 9	59.1.3 7	59.1.3 8	214°40.9`	121.62	данные отсутствуют	данные отсутствуют	данные отсутствуют
180 0	59.1.3 8	59.1.3 9	118°19.6`	9.02	данные отсутствуют	данные отсутствуют	данные отсутствуют
180 1	59.1.3 9	59.1.4 0	206°5.5`	95.7	данные отсутствуют	данные отсутствуют	данные отсутствуют
180 2	59.1.4 0	59.1.4 1	201°42.7`	103.32	данные отсутствуют	данные отсутствуют	данные отсутствуют
180 3	59.1.4 1	59.1.4 2	105°39.5`	5.74	данные отсутствуют	данные отсутствуют	данные отсутствуют
180 4	59.1.4 2	59.1.4 3	199°12.2`	124.25	данные отсутствуют	данные отсутствуют	данные отсутствуют
180 5	59.1.4 3	59.1.4 4	196°50.5`	85.77	данные отсутствуют	данные отсутствуют	данные отсутствуют
180 6	59.1.4 4	59.1.4 5	197°36.8`	124.69	данные отсутствуют	данные отсутствуют	данные отсутствуют
180 7	59.1.4 5	59.1.4 6	200°41.0`	132.47	данные отсутствуют	данные отсутствуют	данные отсутствуют
180 8	59.1.4 6	59.1.4 7	204°43.2`	140.73	данные отсутствуют	данные отсутствуют	данные отсутствуют
180 9	59.1.4 7	59.1.4 8	206°53.1`	112.07	данные отсутствуют	данные отсутствуют	данные отсутствуют
181 0	59.1.4 8	59.1.4 9	297°7.0`	8.36	данные отсутствуют	данные отсутствуют	данные отсутствуют
181 1	59.1.4 9	59.1.5 0	207°5.8`	386.49	данные отсутствуют	данные отсутствуют	данные отсутствуют
181 2	59.1.5 0	59.1.5 1	207°3.5`	427.12	данные отсутствуют	данные отсутствуют	данные отсутствуют
181 3	59.1.5 1	59.1.5 2	207°4.8`	431.0	данные отсутствуют	данные отсутствуют	данные отсутствуют
181 4	59.1.5 2	59.1.5 3	207°5.1`	420.44	данные отсутствуют	данные отсутствуют	данные отсутствуют
181 5	59.1.5 3	59.1.5 4	117°30.1`	4.37	данные отсутствуют	данные отсутствуют	данные отсутствуют

полное наименование должности	подпись	инициалы, фамилия
-------------------------------	---------	-------------------

М.П.

Земельный участок							
вид объекта недвижимости							
Лист № 89 раздела 3.1		Всего листов раздела 3.1: 162		Всего разделов: 8		Всего листов выписки: 470	
10.09.2022г. № КУВИ-001/2022-156490171							
Кадастровый номер:				47:10:0001001:2(Единое землепользование)			
181 6	59.1.5 4	59.1.5 5	207°7.8`	210.02	данные отсутствуют	данные отсутствуют	данные отсутствуют
181 7	59.1.5 5	59.1.5 6	294°8.0`	4.43	данные отсутствуют	данные отсутствуют	данные отсутствуют
181 8	59.1.5 6	59.1.5 7	207°6.9`	98.25	данные отсутствуют	данные отсутствуют	данные отсутствуют
181 9	59.1.5 7	59.1.5 8	207°4.1`	326.03	данные отсутствуют	данные отсутствуют	данные отсутствуют
182 0	59.1.5 8	59.1.5 9	207°7.1`	118.79	данные отсутствуют	данные отсутствуют	данные отсутствуют
182 1	59.1.5 9	59.1.6 0	207°7.8`	180.54	данные отсутствуют	данные отсутствуют	данные отсутствуют
182 2	59.1.6 0	59.1.6 1	114°27.3`	8.5	данные отсутствуют	данные отсутствуют	данные отсутствуют
182 3	59.1.6 1	59.1.6 2	207°5.6`	44.04	данные отсутствуют	данные отсутствуют	данные отсутствуют
182 4	59.1.6 2	59.1.6 3	294°27.3`	8.5	данные отсутствуют	данные отсутствуют	данные отсутствуют
182 5	59.1.6 3	59.1.6 4	207°7.0`	254.58	данные отсутствуют	данные отсутствуют	данные отсутствуют
182 6	59.1.6 4	59.1.6 5	296°18.3`	19.68	данные отсутствуют	47:10:0712001:3	данные отсутствуют
182 7	59.1.6 5	59.1.6 6	207°11.6`	390.2	данные отсутствуют	47:10:0712001:3	данные отсутствуют
182 8	59.1.6 6	59.1.1	297°9.2`	22.61	данные отсутствуют	47:10:0712001:4	данные отсутствуют
182 9	60.1.1	60.1.2	297°25.0`	21.35	данные отсутствуют	47:10:0712001:1	данные отсутствуют
183 0	60.1.2	60.1.3	27°19.9`	463.77	данные отсутствуют	данные отсутствуют	данные отсутствуют
183 1	60.1.3	60.1.4	27°12.8`	422.05	данные отсутствуют	данные отсутствуют	данные отсутствуют
183 2	60.1.4	60.1.5	27°21.4`	210.11	данные отсутствуют	данные отсутствуют	данные отсутствуют
183 3	60.1.5	60.1.6	19°25.3`	92.99	данные отсутствуют	данные отсутствуют	данные отсутствуют

полное наименование должности	подпись	инициалы, фамилия
-------------------------------	---------	-------------------

М.П.

Земельный участок							
вид объекта недвижимости							
Лист № 90 раздела 3.1		Всего листов раздела 3.1: 162		Всего разделов: 8		Всего листов выписки: 470	
10.09.2022г. № КУВИ-001/2022-156490171							
Кадастровый номер:				47:10:0001001:2(Единое землепользование)			
183 4	60.1.6	60.1.7	27°22.1`	210.01	данные отсутствуют	данные отсутствуют	данные отсутствуют
183 5	60.1.7	60.1.8	296°55.8`	21.04	данные отсутствуют	данные отсутствуют	данные отсутствуют
183 6	60.1.8	60.1.9	27°22.6`	430.08	данные отсутствуют	данные отсутствуют	данные отсутствуют
183 7	60.1.9	60.1.1 0	116°54.5`	20.86	данные отсутствуют	данные отсутствуют	данные отсутствуют
183 8	60.1.1 0	60.1.1 1	28°32.8`	351.43	данные отсутствуют	данные отсутствуют	данные отсутствуют
183 9	60.1.1 1	60.1.1 2	296°47.8`	28.9	данные отсутствуют	данные отсутствуют	данные отсутствуют
184 0	60.1.1 2	60.1.1 3	27°20.3`	110.01	данные отсутствуют	данные отсутствуют	данные отсутствуют
184 1	60.1.1 3	60.1.1 4	116°37.1`	28.68	данные отсутствуют	данные отсутствуют	данные отсутствуют
184 2	60.1.1 4	60.1.1 5	29°35.2`	160.21	данные отсутствуют	данные отсутствуют	данные отсутствуют
184 3	60.1.1 5	60.1.1 6	27°17.7`	210.05	данные отсутствуют	данные отсутствуют	данные отсутствуют
184 4	60.1.1 6	60.1.1 7	19°42.7`	60.45	данные отсутствуют	данные отсутствуют	данные отсутствуют
184 5	60.1.1 7	60.1.1 8	27°20.5`	100.33	данные отсутствуют	данные отсутствуют	данные отсутствуют
184 6	60.1.1 8	60.1.1 9	37°10.7`	50.65	данные отсутствуют	данные отсутствуют	данные отсутствуют
184 7	60.1.1 9	60.1.2 0	27°22.9`	49.86	данные отсутствуют	данные отсутствуют	данные отсутствуют
184 8	60.1.2 0	60.1.2 1	359°4.1`	56.64	данные отсутствуют	данные отсутствуют	данные отсутствуют
184 9	60.1.2 1	60.1.2 2	27°38.1`	54.82	данные отсутствуют	данные отсутствуют	данные отсутствуют
185 0	60.1.2 2	60.1.2 3	64°19.0`	44.19	данные отсутствуют	данные отсутствуют	данные отсутствуют
185 1	60.1.2 3	60.1.2 4	27°34.4`	44.93	данные отсутствуют	данные отсутствуют	данные отсутствуют

полное наименование должности	подпись	инициалы, фамилия
-------------------------------	---------	-------------------

М.П.

Земельный участок							
вид объекта недвижимости							
Лист № 91 раздела 3.1		Всего листов раздела 3.1: 162		Всего разделов: 8		Всего листов выписки: 470	
10.09.2022г. № КУВИ-001/2022-156490171							
Кадастровый номер:				47:10:0001001:2(Единое землепользование)			
185 2	60.1.2 4	60.1.2 5	359°24.7'	13.64	данные отсутствуют	данные отсутствуют	данные отсутствуют
185 3	60.1.2 5	60.1.2 6	27°32.6'	26.21	данные отсутствуют	данные отсутствуют	данные отсутствуют
185 4	60.1.2 6	60.1.2 7	55°6.4'	13.34	данные отсутствуют	данные отсутствуют	данные отсутствуют
185 5	60.1.2 7	60.1.2 8	27°23.2'	189.66	данные отсутствуют	данные отсутствуют	данные отсутствуют
185 6	60.1.2 8	60.1.2 9	358°19.4'	57.05	данные отсутствуют	данные отсутствуют	данные отсутствуют
185 7	60.1.2 9	60.1.3 0	27°19.8'	45.89	данные отсутствуют	данные отсутствуют	данные отсутствуют
185 8	60.1.3 0	60.1.3 1	110°15.4'	49.57	данные отсутствуют	47:10:0705001:20	данные отсутствуют
185 9	60.1.3 1	60.1.3 2	207°23.5'	450.62	данные отсутствуют	47:10:1016001:57	данные отсутствуют
186 0	60.1.3 2	60.1.3 3	207°24.7'	587.41	данные отсутствуют	47:10:1016001:57	данные отсутствуют
186 1	60.1.3 3	60.1.3 4	207°21.5'	222.97	данные отсутствуют	47:10:0712001:1	данные отсутствуют
186 2	60.1.3 4	60.1.3 5	207°22.1'	1192.52	данные отсутствуют	47:10:0712001:1	данные отсутствуют
186 3	60.1.3 5	60.1.1	207°17.0'	992.77	данные отсутствуют	47:10:0712001:1	данные отсутствуют
186 4	61.1.1	61.1.2	290°15.4'	49.57	данные отсутствуют	47:10:0705002:25	данные отсутствуют
186 5	61.1.2	61.1.3	54°35.3'	61.04	данные отсутствуют	данные отсутствуют	данные отсутствуют
186 6	61.1.3	61.1.4	27°20.4'	119.99	данные отсутствуют	данные отсутствуют	данные отсутствуют
186 7	61.1.4	61.1.5	14°14.5'	56.38	данные отсутствуют	данные отсутствуют	данные отсутствуют
186 8	61.1.5	61.1.6	27°12.8'	209.86	данные отсутствуют	данные отсутствуют	данные отсутствуют
186 9	61.1.6	61.1.7	42°10.7'	52.13	данные отсутствуют	данные отсутствуют	данные отсутствуют

полное наименование должности	подпись	инициалы, фамилия
-------------------------------	---------	-------------------

М.П.

Земельный участок							
вид объекта недвижимости							
Лист № 92 раздела 3.1		Всего листов раздела 3.1: 162		Всего разделов: 8		Всего листов выписки: 470	
10.09.2022г. № КУВИ-001/2022-156490171							
Кадастровый номер:				47:10:0001001:2(Единое землепользование)			
187 0	61.1.7	61.1.8	27°26.3`	50.22	данные отсутствуют	данные отсутствуют	данные отсутствуют
187 1	61.1.8	61.1.9	359°29.5`	13.5	данные отсутствуют	данные отсутствуют	данные отсутствуют
187 2	61.1.9	61.1.1 0	27°19.2`	59.7	данные отсутствуют	данные отсутствуют	данные отсутствуют
187 3	61.1.1 0	61.1.1 1	59°3.1`	12.23	данные отсутствуют	данные отсутствуют	данные отсутствуют
187 4	61.1.1 1	61.1.1 2	27°21.5`	314.73	данные отсутствуют	данные отсутствуют	данные отсутствуют
187 5	61.1.1 2	61.1.1 3	296°57.1`	8.6	данные отсутствуют	данные отсутствуют	данные отсутствуют
187 6	61.1.1 3	61.1.1 4	27°21.7`	331.4	данные отсутствуют	данные отсутствуют	данные отсутствуют
187 7	61.1.1 4	61.1.1 5	20°25.1`	53.26	данные отсутствуют	данные отсутствуют	данные отсутствуют
187 8	61.1.1 5	61.1.1 6	27°22.2`	377.07	данные отсутствуют	данные отсутствуют	данные отсутствуют
187 9	61.1.1 6	61.1.1 7	34°58.0`	94.19	данные отсутствуют	данные отсутствуют	данные отсутствуют
188 0	61.1.1 7	61.1.1 8	20°4.6`	104.35	данные отсутствуют	данные отсутствуют	данные отсутствуют
188 1	61.1.1 8	61.1.1 9	15°51.4`	98.63	данные отсутствуют	данные отсутствуют	данные отсутствуют
188 2	61.1.1 9	61.1.2 0	10°6.5`	97.21	данные отсутствуют	данные отсутствуют	данные отсутствуют
188 3	61.1.2 0	61.1.2 1	6°11.3`	69.57	данные отсутствуют	данные отсутствуют	данные отсутствуют
188 4	61.1.2 1	61.1.2 2	2°13.9`	50.59	данные отсутствуют	данные отсутствуют	данные отсутствуют
188 5	61.1.2 2	61.1.2 3	44°26.9`	30.89	данные отсутствуют	47:10:1016001:58	данные отсутствуют
188 6	61.1.2 3	61.1.2 4	180°0.8`	44.33	данные отсутствуют	47:10:1016001:57	данные отсутствуют
188 7	61.1.2 4	61.1.2 5	184°10.6`	53.28	данные отсутствуют	47:10:1016001:57	данные отсутствуют

полное наименование должности	подпись	инициалы, фамилия
-------------------------------	---------	-------------------

М.П.

Земельный участок							
вид объекта недвижимости							
Лист № 93 раздела 3.1		Всего листов раздела 3.1: 162		Всего разделов: 8		Всего листов выписки: 470	
10.09.2022г. № КУВИ-001/2022-156490171							
Кадастровый номер:				47:10:0001001:2(Единое землепользование)			
188 8	61.1.2 5	61.1.2 6	186°11.1`	46.96	данные отсутствуют	47:10:1016001:57	данные отсутствуют
188 9	61.1.2 6	61.1.2 7	187°57.2`	43.51	данные отсутствуют	47:10:1016001:57	данные отсутствуют
189 0	61.1.2 7	61.1.2 8	191°45.0`	55.2	данные отсутствуют	47:10:1016001:57	данные отсутствуют
189 1	61.1.2 8	61.1.2 9	194°21.4`	59.97	данные отсутствуют	47:10:1016001:57	данные отсутствуют
189 2	61.1.2 9	61.1.3 0	197°41.8`	59.87	данные отсутствуют	47:10:1016001:57	данные отсутствуют
189 3	61.1.3 0	61.1.3 1	201°9.9`	95.86	данные отсутствуют	47:10:1016001:57	данные отсутствуют
189 4	61.1.3 1	61.1.3 2	206°13.6`	92.89	данные отсутствуют	47:10:1016001:57	данные отсутствуют
189 5	61.1.3 2	61.1.3 3	207°21.8`	431.59	данные отсутствуют	47:10:1016001:57	данные отсутствуют
189 6	61.1.3 3	61.1.3 4	207°22.9`	500.13	данные отсутствуют	47:10:1016001:57	данные отсутствуют
189 7	61.1.3 4	61.1.1	207°22.6`	754.44	данные отсутствуют	47:10:1016001:57	данные отсутствуют
189 8	62.1.1	62.1.2	328°35.6`	21.3	данные отсутствуют	47:10:0713001:52	данные отсутствуют
189 9	62.1.1	62.1.1			данные отсутствуют	47:10:0711001:2	данные отсутствуют
190 0	62.1.2	62.1.3	59°41.5`	37.67	данные отсутствуют	данные отсутствуют	данные отсутствуют
190 1	62.1.3	62.1.4	26°10.9`	49.36	данные отсутствуют	данные отсутствуют	данные отсутствуют
190 2	62.1.4	62.1.5	59°15.1`	60.01	данные отсутствуют	данные отсутствуют	данные отсутствуют
190 3	62.1.5	62.1.6	83°20.0`	39.1	данные отсутствуют	данные отсутствуют	данные отсутствуют
190 4	62.1.6	62.1.7	58°47.0`	156.25	данные отсутствуют	данные отсутствуют	данные отсутствуют
190 5	62.1.7	62.1.8	76°8.0`	34.55	данные отсутствуют	данные отсутствуют	данные отсутствуют

полное наименование должности	подпись	инициалы, фамилия
-------------------------------	---------	-------------------

М.П.



Земельный участок							
вид объекта недвижимости							
Лист № 94 раздела 3.1		Всего листов раздела 3.1: 162		Всего разделов: 8		Всего листов выписки: 470	
10.09.2022г. № КУВИ-001/2022-156490171							
Кадастровый номер:				47:10:0001001:2(Единое землепользование)			
190 6	62.1.8	62.1.9	58°45.1'	571.22	данные отсутствуют	данные отсутствуют	данные отсутствуют
190 7	62.1.9	62.1.1 0	49°53.7'	40.94	данные отсутствуют	данные отсутствуют	данные отсутствуют
190 8	62.1.1 0	62.1.1 1	58°40.3'	14.54	данные отсутствуют	данные отсутствуют	данные отсутствуют
190 9	62.1.1 1	62.1.1 2	148°41.4'	27.79	данные отсутствуют	47:10:0712001:1	данные отсутствуют
191 0	62.1.1 2	62.1.1 3	238°47.5'	575.53	данные отсутствуют	47:10:0712001:1	данные отсутствуют
191 1	62.1.1 3	62.1.1 4	238°25.3'	182.87	данные отсутствуют	47:10:0712001:1	данные отсутствуют
191 2	62.1.1 4	62.1.1	239°15.5'	231.85	данные отсутствуют	47:10:0712001:1	данные отсутствуют
191 3	63.1.1	63.1.2	119°43.5'	388.29	данные отсутствуют	47:10:0524002:2	данные отсутствуют
191 4	63.1.2	63.1.3	119°31.6'	155.87	данные отсутствуют	47:10:0525001:1	данные отсутствуют
191 5	63.1.3	63.1.4	119°43.5'	309.7	данные отсутствуют	47:10:0525001:1	данные отсутствуют
191 6	63.1.4	63.1.5	119°49.5'	344.33	данные отсутствуют	47:10:0525001:1	данные отсутствуют
191 7	63.1.5	63.1.6	119°40.0'	272.59	данные отсутствуют	47:10:0525001:1	данные отсутствуют
191 8	63.1.6	63.1.7	119°47.3'	148.41	данные отсутствуют	47:10:0525001:1	данные отсутствуют
191 9	63.1.7	63.1.8	119°48.7'	114.01	данные отсутствуют	47:10:0525001:1	данные отсутствуют
192 0	63.1.8	63.1.9	27°59.3'	1.62	данные отсутствуют	47:10:0525001:1	данные отсутствуют
192 1	63.1.9	63.1.1 0	119°40.4'	244.24	данные отсутствуют	47:10:0525001:1	данные отсутствуют
192 2	63.1.1 0	63.1.1 1	206°42.5'	1.78	данные отсутствуют	47:10:0525001:1	данные отсутствуют
192 3	63.1.1 1	63.1.1 2	119°47.0'	111.67	данные отсутствуют	47:10:0525001:1	данные отсутствуют

полное наименование должности	подпись	инициалы, фамилия
-------------------------------	---------	-------------------

М.П.

Земельный участок							
вид объекта недвижимости							
Лист № 95 раздела 3.1		Всего листов раздела 3.1: 162		Всего разделов: 8		Всего листов выписки: 470	
10.09.2022г. № КУВИ-001/2022-156490171							
Кадастровый номер:				47:10:0001001:2(Единое землепользование)			
192 4	63.1.1 2	63.1.1 3	223°42.1`	83.89	данные отсутствуют	47:10:0524003:3	данные отсутствуют
192 5	63.1.1 2	63.1.1 2			данные отсутствуют	47:10:0524002:4	данные отсутствуют
192 6	63.1.1 3	63.1.1 4	299°42.4`	59.57	данные отсутствуют	данные отсутствуют	данные отсутствуют
192 7	63.1.1 4	63.1.1 5	31°20.4`	47.22	данные отсутствуют	данные отсутствуют	данные отсутствуют
192 8	63.1.1 5	63.1.1 6	299°21.9`	192.26	данные отсутствуют	данные отсутствуют	данные отсутствуют
192 9	63.1.1 6	63.1.1 7	210°6.4`	7.46	данные отсутствуют	47:10:0525002:159	данные отсутствуют
193 0	63.1.1 7	63.1.1 8	209°6.5`	19.96	данные отсутствуют	47:10:0525002:159	данные отсутствуют
193 1	63.1.1 8	63.1.1 9	299°40.5`	94.04	данные отсутствуют	данные отсутствуют	данные отсутствуют
193 2	63.1.1 9	63.1.2 0	313°6.3`	28.43	данные отсутствуют	данные отсутствуют	данные отсутствуют
193 3	63.1.2 0	63.1.2 1	305°35.3`	220.2	данные отсутствуют	данные отсутствуют	данные отсутствуют
193 4	63.1.2 1	63.1.2 2	17°15.6`	23.59	данные отсутствуют	данные отсутствуют	данные отсутствуют
193 5	63.1.2 2	63.1.2 3	297°33.0`	8.58	данные отсутствуют	данные отсутствуют	данные отсутствуют
193 6	63.1.2 3	63.1.2 4	196°4.1`	23.2	данные отсутствуют	данные отсутствуют	данные отсутствуют
193 7	63.1.2 4	63.1.2 5	301°0.4`	127.08	данные отсутствуют	данные отсутствуют	данные отсутствуют
193 8	63.1.2 5	63.1.2 6	299°40.5`	500.16	данные отсутствуют	данные отсутствуют	данные отсутствуют
193 9	63.1.2 6	63.1.2 7	299°25.7`	499.51	данные отсутствуют	данные отсутствуют	данные отсутствуют
194 0	63.1.2 7	63.1.2 8	299°29.7`	343.58	данные отсутствуют	данные отсутствуют	данные отсутствуют
194 1	63.1.2 8	63.1.1	30°48.0`	35.43	данные отсутствуют	47:10:0524003:2	данные отсутствуют

полное наименование должности	подпись	инициалы, фамилия
-------------------------------	---------	-------------------

М.П.

Земельный участок							
вид объекта недвижимости							
Лист № 96 раздела 3.1		Всего листов раздела 3.1: 162		Всего разделов: 8		Всего листов выписки: 470	
10.09.2022г. № КУВИ-001/2022-156490171							
Кадастровый номер:				47:10:0001001:2(Единое землепользование)			
194 2	64.1.1	64.1.2	119°40.7`	500.19	данные отсутствуют	данные отсутствуют	данные отсутствуют
194 3	64.1.2	64.1.3	119°41.2`	374.49	данные отсутствуют	данные отсутствуют	данные отсутствуют
194 4	64.1.3	64.1.4	213°22.3`	8.49	данные отсутствуют	данные отсутствуют	данные отсутствуют
194 5	64.1.4	64.1.5	120°12.1`	201.35	данные отсутствуют	данные отсутствуют	данные отсутствуют
194 6	64.1.5	64.1.6	211°30.8`	12.7	данные отсутствуют	данные отсутствуют	данные отсутствуют
194 7	64.1.6	64.1.7	121°57.2`	8.14	данные отсутствуют	данные отсутствуют	данные отсутствуют
194 8	64.1.7	64.1.8	31°33.2`	13.01	данные отсутствуют	данные отсутствуют	данные отсутствуют
194 9	64.1.8	64.1.9	118°55.6`	409.07	данные отсутствуют	данные отсутствуют	данные отсутствуют
195 0	64.1.9	64.1.1 0	131°31.6`	35.37	данные отсутствуют	данные отсутствуют	данные отсутствуют
195 1	64.1.1 0	64.1.1 1	114°16.7`	83.42	данные отсутствуют	данные отсутствуют	данные отсутствуют
195 2	64.1.1 2	64.1.1 2	119°12.0`	97.88	данные отсутствуют	данные отсутствуют	данные отсутствуют
195 3	64.1.1 3	64.1.1 3	223°43.1`	31.62	данные отсутствуют	47:10:0524002:4	данные отсутствуют
195 4	64.1.1 4	64.1.1 4	299°46.4`	111.68	данные отсутствуют	47:10:0525002:42	данные отсутствуют
195 5	64.1.1 5	64.1.1 5			данные отсутствуют	47:10:0524003:3	данные отсутствуют
195 6	64.1.1 6	64.1.1 6	26°59.8`	1.78	данные отсутствуют	47:10:0525002:42	данные отсутствуют
195 7	64.1.1 7	64.1.1 7	299°40.0`	244.22	данные отсутствуют	47:10:0525002:42	данные отсутствуют
195 8	64.1.1 8	64.1.1 8	208°38.3`	1.61	данные отсутствуют	47:10:0525002:42	данные отсутствуют
195 9	64.1.1 9	64.1.1 9	299°48.4`	113.99	данные отсутствуют	47:10:0525002:42	данные отсутствуют

полное наименование должности	подпись	инициалы, фамилия
-------------------------------	---------	-------------------

М.П.

Земельный участок							
вид объекта недвижимости							
Лист № 97 раздела 3.1		Всего листов раздела 3.1: 162		Всего разделов: 8		Всего листов выписки: 470	
10.09.2022г. № КУВИ-001/2022-156490171							
Кадастровый номер:				47:10:0001001:2(Единое землепользование)			
1960	64.1.1 8	64.1.1 9	299°47.3`	148.41	данные отсутствуют	47:10:0525002:42	данные отсутствуют
1961	64.1.1 9	64.1.2 0	299°39.6`	272.59	данные отсутствуют	47:10:0525002:42	данные отсутствуют
1962	64.1.2 0	64.1.2 1	299°49.3`	344.32	данные отсутствуют	47:10:0525002:42	данные отсутствуют
1963	64.1.2 1	64.1.2 2	299°43.3`	309.69	данные отсутствуют	47:10:0525002:42	данные отсутствуют
1964	64.1.2 2	64.1.2 3	299°31.2`	155.89	данные отсутствуют	47:10:0525002:42	данные отсутствуют
1965	64.1.2 3	64.1.1	30°11.7`	32.85	данные отсутствуют	47:10:0524002:2	данные отсутствуют
1966	65.1.1	65.1.2	119°41.8`	363.27	данные отсутствуют	47:10:0524002:4	данные отсутствуют
1967	65.1.1	65.1.1			данные отсутствуют	47:10:0525001:1	данные отсутствуют
1968	65.1.2	65.1.3	119°29.3`	238.13	данные отсутствуют	47:10:0524002:4	данные отсутствуют
1969	65.1.3	65.1.4	119°45.1`	415.07	данные отсутствуют	47:10:0524002:4	данные отсутствуют
1970	65.1.4	65.1.5	119°37.7`	296.03	данные отсутствуют	47:10:0524002:4	данные отсутствуют
1971	65.1.5	65.1.6	119°50.2`	229.56	данные отсутствуют	47:10:0524002:4	данные отсутствуют
1972	65.1.6	65.1.7	119°37.0`	235.8	данные отсутствуют	47:10:0524002:4	данные отсутствуют
1973	65.1.7	65.1.8	119°45.8`	438.83	данные отсутствуют	47:10:0524002:4	данные отсутствуют
1974	65.1.8	65.1.9	119°37.5`	293.98	данные отсутствуют	47:10:0524002:4	данные отсутствуют
1975	65.1.9	65.1.1 0	119°50.0`	325.08	данные отсутствуют	47:10:0524002:4	данные отсутствуют
1976	65.1.1 0	65.1.1 1	120°43.0`	60.36	данные отсутствуют	47:10:0524002:4	данные отсутствуют
1977	65.1.1 1	65.1.1 2	123°32.5`	60.65	данные отсутствуют	47:10:0524002:4	данные отсутствуют

полное наименование должности	подпись	инициалы, фамилия
-------------------------------	---------	-------------------

М.П.

Земельный участок							
вид объекта недвижимости							
Лист № 98 раздела 3.1		Всего листов раздела 3.1: 162		Всего разделов: 8		Всего листов выписки: 470	
10.09.2022г. № КУВИ-001/2022-156490171							
Кадастровый номер:				47:10:0001001:2(Единое землепользование)			
197 8	65.1.1 2	65.1.1 3	124°51.4`	60.47	данные отсутствуют	47:10:0524002:4	данные отсутствуют
197 9	65.1.1 3	65.1.1 4	126°8.9`	59.47	данные отсутствуют	47:10:0524002:4	данные отсутствуют
198 0	65.1.1 4	65.1.1 5	128°27.3`	79.4	данные отсутствуют	47:10:0524002:4	данные отсутствуют
198 1	65.1.1 5	65.1.1 6	130°54.2`	95.9	данные отсутствуют	47:10:0524002:4	данные отсутствуют
198 2	65.1.1 6	65.1.1 7	133°15.1`	60.97	данные отсутствуют	47:10:0524002:4	данные отсутствуют
198 3	65.1.1 7	65.1.1 8	135°23.8`	120.28	данные отсутствуют	47:10:0524002:4	данные отсутствуют
198 4	65.1.1 8	65.1.1 9	138°53.5`	165.12	данные отсутствуют	47:10:0524002:4	данные отсутствуют
198 5	65.1.1 9	65.1.2 0	140°30.9`	49.0	данные отсутствуют	47:10:0524002:4	данные отсутствуют
198 6	65.1.2 0	65.1.2 1	138°36.5`	51.0	данные отсутствуют	47:10:0524002:4	данные отсутствуют
198 7	65.1.2 1	65.1.2 2	137°47.7`	49.73	данные отсутствуют	47:10:0524002:4	данные отсутствуют
198 8	65.1.2 2	65.1.2 3	134°30.4`	49.16	данные отсутствуют	47:10:0524002:4	данные отсутствуют
198 9	65.1.2 3	65.1.2 4	131°46.8`	49.47	данные отсутствуют	47:10:0524002:4	данные отсутствуют
199 0	65.1.2 4	65.1.2 5	129°42.0`	50.83	данные отсутствуют	47:10:0524002:4	данные отсутствуют
199 1	65.1.2 5	65.1.2 6	126°40.5`	48.69	данные отсутствуют	47:10:0524002:4	данные отсутствуют
199 2	65.1.2 6	65.1.2 7	123°54.6`	238.17	данные отсутствуют	47:10:0524002:4	данные отсутствуют
199 3	65.1.2 7	65.1.2 8	123°38.1`	179.09	данные отсутствуют	47:10:0524002:4	данные отсутствуют
199 4	65.1.2 8	65.1.2 9	123°37.0`	310.11	данные отсутствуют	47:10:0524002:4	данные отсутствуют
199 5	65.1.2 9	65.1.3 0	123°42.4`	271.62	данные отсутствуют	47:10:0524002:4	данные отсутствуют

полное наименование должности	подпись	инициалы, фамилия
-------------------------------	---------	-------------------

М.П.

Земельный участок							
вид объекта недвижимости							
Лист № 99 раздела 3.1		Всего листов раздела 3.1: 162		Всего разделов: 8		Всего листов выписки: 470	
10.09.2022г. № КУВИ-001/2022-156490171							
Кадастровый номер:				47:10:0001001:2(Единое землепользование)			
199 6	65.1.3 0	65.1.3 1	123°41.0`	476.27	данные отсутствуют	47:10:0524002:4	данные отсутствуют
199 7	65.1.3 1	65.1.3 2	213°1.9`	31.81	данные отсутствуют	47:13:0724001:2	данные отсутствуют
199 8	65.1.3 2	65.1.3 3	303°39.6`	192.15	данные отсутствуют	данные отсутствуют	данные отсутствуют
199 9	65.1.3 3	65.1.3 4	303°40.6`	400.31	данные отсутствуют	данные отсутствуют	данные отсутствуют
200 0	65.1.3 4	65.1.3 5	303°40.3`	400.0	данные отсутствуют	данные отсутствуют	данные отсутствуют
200 1	65.1.3 5	65.1.3 6	303°43.9`	384.65	данные отсутствуют	данные отсутствуют	данные отсутствуют
200 2	65.1.3 6	65.1.3 7	305°50.4`	190.91	данные отсутствуют	данные отсутствуют	данные отсутствуют
200 3	65.1.3 7	65.1.3 8	314°49.0`	175.31	данные отсутствуют	данные отсутствуют	данные отсутствуют
200 4	65.1.3 8	65.1.3 9	319°58.3`	80.2	данные отсутствуют	данные отсутствуют	данные отсутствуют
200 5	65.1.3 9	65.1.4 0	319°8.8`	178.1	данные отсутствуют	данные отсутствуют	данные отсутствуют
200 6	65.1.4 0	65.1.4 1	315°22.2`	100.72	данные отсутствуют	данные отсутствуют	данные отсутствуют
200 7	65.1.4 1	65.1.4 2	312°42.7`	98.3	данные отсутствуют	данные отсутствуют	данные отсутствуют
200 8	65.1.4 2	65.1.4 3	309°52.0`	98.41	данные отсутствуют	данные отсутствуют	данные отсутствуют
200 9	65.1.4 3	65.1.4 4	307°8.9`	98.45	данные отсутствуют	данные отсутствуют	данные отсутствуют
201 0	65.1.4 4	65.1.4 5	304°34.0`	98.32	данные отсутствуют	данные отсутствуют	данные отсутствуют
201 1	65.1.4 5	65.1.4 6	301°41.9`	98.85	данные отсутствуют	данные отсутствуют	данные отсутствуют
201 2	65.1.4 6	65.1.4 7	299°44.2`	421.79	данные отсутствуют	данные отсутствуют	данные отсутствуют
201 3	65.1.4 7	65.1.4 8	299°41.6`	409.06	данные отсутствуют	данные отсутствуют	данные отсутствуют

полное наименование должности	подпись	инициалы, фамилия
-------------------------------	---------	-------------------

М.П.

Земельный участок							
вид объекта недвижимости							
Лист № 100 раздела 3.1		Всего листов раздела 3.1: 162		Всего разделов: 8		Всего листов выписки: 470	
10.09.2022г. № КУВИ-001/2022-156490171							
Кадастровый номер:				47:10:0001001:2(Единое землепользование)			
201 4	65.1.4 8	65.1.4 9	299°42.3`	400.04	данные отсутствуют	данные отсутствуют	данные отсутствуют
201 5	65.1.4 9	65.1.5 0	299°41.5`	399.99	данные отсутствуют	данные отсутствуют	данные отсутствуют
201 6	65.1.5 0	65.1.5 1	299°43.3`	400.03	данные отсутствуют	данные отсутствуют	данные отсутствуют
201 7	65.1.5 1	65.1.5 2	299°40.7`	462.01	данные отсутствуют	данные отсутствуют	данные отсутствуют
201 8	65.1.5 2	65.1.5 3	209°39.3`	50.85	данные отсутствуют	данные отсутствуют	данные отсутствуют
201 9	65.1.5 3	65.1.5 4	299°42.5`	352.33	данные отсутствуют	данные отсутствуют	данные отсутствуют
202 0	65.1.5 4	65.1.1	43°41.8`	83.9	данные отсутствуют	47:10:0525002:42	данные отсутствуют
202 1	66.1.1	66.1.2	112°3.0`	143.12	данные отсутствуют	47:10:0512001:1	данные отсутствуют
202 2	66.1.2	66.1.3	112°19.2`	313.48	данные отсутствуют	47:10:0512001:1	данные отсутствуют
202 3	66.1.3	66.1.4	216°33.1`	9.39	данные отсутствуют	данные отсутствуют	данные отсутствуют
202 4	66.1.4	66.1.5	188°57.1`	15.1	данные отсутствуют	данные отсутствуют	данные отсутствуют
202 5	66.1.5	66.1.6	167°49.3`	4.27	данные отсутствуют	данные отсутствуют	данные отсутствуют
202 6	66.1.6	66.1.7	292°12.8`	314.68	данные отсутствуют	данные отсутствуют	данные отсутствуют
202 7	66.1.7	66.1.8	292°5.5`	145.45	данные отсутствуют	данные отсутствуют	данные отсутствуют
202 8	66.1.8	66.1.1	22°10.4`	27.8	данные отсутствуют	47:10:0512002:50	данные отсутствуют
202 9	67.1.1	67.1.2	123°44.2`	385.5	данные отсутствуют	данные отсутствуют	данные отсутствуют
203 0	67.1.2	67.1.3	123°40.6`	400.03	данные отсутствуют	данные отсутствуют	данные отсутствуют
203 1	67.1.3	67.1.4	123°40.8`	400.32	данные отсутствуют	данные отсутствуют	данные отсутствуют

полное наименование должности	подпись	инициалы, фамилия
-------------------------------	---------	-------------------

М.П.

Земельный участок							
вид объекта недвижимости							
Лист № 101 раздела 3.1		Всего листов раздела 3.1: 162		Всего разделов: 8		Всего листов выписки: 470	
10.09.2022г. № КУВИ-001/2022-156490171							
Кадастровый номер:				47:10:0001001:2(Единое землепользование)			
203 2	67.1.4	67.1.5	123°40.1'	191.91	данные отсутствуют	данные отсутствуют	данные отсутствуют
203 3	67.1.5	67.1.6	213°51.4'	32.34	данные отсутствуют	47:13:0724001:2	данные отсутствуют
203 4	67.1.6	67.1.7	303°41.3'	476.29	данные отсутствуют	47:10:0524003:3	данные отсутствуют
203 5	67.1.7	67.1.8	303°42.5'	271.63	данные отсутствуют	47:10:0524003:3	данные отсутствуют
203 6	67.1.8	67.1.9	303°37.3'	310.13	данные отсутствуют	47:10:0524003:3	данные отсутствуют
203 7	67.1.9	67.1.10	303°38.5'	179.1	данные отсутствуют	47:10:0524003:3	данные отсутствуют
203 8	67.1.10	67.1.11	303°54.7'	238.17	данные отсутствуют	47:10:0524003:3	данные отсутствуют
203 9	67.1.11	67.1.12	306°41.5'	48.69	данные отсутствуют	47:10:0524003:3	данные отсутствуют
204 0	67.1.12	67.1.13	309°42.0'	50.83	данные отсутствуют	47:10:0524003:3	данные отсутствуют
204 1	67.1.13	67.1.14	311°47.3'	49.48	данные отсутствуют	47:10:0524003:3	данные отсутствуют
204 2	67.1.14	67.1.15	314°29.8'	49.17	данные отсутствуют	47:10:0524003:3	данные отсутствуют
204 3	67.1.15	67.1.16	317°48.2'	49.74	данные отсутствуют	47:10:0524003:3	данные отсутствуют
204 4	67.1.16	67.1.17	318°37.0'	50.99	данные отсутствуют	47:10:0524003:3	данные отсутствуют
204 5	67.1.17	67.1.18	320°30.9'	49.0	данные отсутствуют	47:10:0524003:3	данные отсутствуют
204 6	67.1.18	67.1.19	318°54.0'	165.11	данные отсутствуют	47:10:0524003:3	данные отсутствуют
204 7	67.1.19	67.1.20	315°23.8'	120.3	данные отсутствуют	47:10:0524003:3	данные отсутствуют
204 8	67.1.20	67.1.21	313°15.1'	60.97	данные отсутствуют	47:10:0524003:3	данные отсутствуют
204 9	67.1.21	67.1.22	310°54.7'	95.89	данные отсутствуют	47:10:0524003:3	данные отсутствуют

полное наименование должности	подпись	инициалы, фамилия
-------------------------------	---------	-------------------

М.П.



Земельный участок							
вид объекта недвижимости							
Лист № 102 раздела 3.1		Всего листов раздела 3.1: 162		Всего разделов: 8		Всего листов выписки: 470	
10.09.2022г. № КУВИ-001/2022-156490171							
Кадастровый номер:				47:10:0001001:2(Единое землепользование)			
205 0	67.1.2 2	67.1.2 3	308°27.3`	79.4	данные отсутствуют	47:10:0524003:3	данные отсутствуют
205 1	67.1.2 3	67.1.2 4	306°9.4`	59.47	данные отсутствуют	47:10:0524003:3	данные отсутствуют
205 2	67.1.2 4	67.1.2 5	304°51.4`	60.47	данные отсутствуют	47:10:0524003:3	данные отсутствуют
205 3	67.1.2 5	67.1.2 6	303°32.5`	60.65	данные отсутствуют	47:10:0524003:3	данные отсутствуют
205 4	67.1.2 6	67.1.2 7	300°43.7`	60.35	данные отсутствуют	47:10:0524003:3	данные отсутствуют
205 5	67.1.2 7	67.1.2 8	299°50.2`	325.09	данные отсутствуют	47:10:0524003:3	данные отсутствуют
205 6	67.1.2 8	67.1.2 9	299°37.7`	293.98	данные отсутствуют	47:10:0524003:3	данные отсутствуют
205 7	67.1.2 9	67.1.3 0	299°46.0`	438.83	данные отсутствуют	47:10:0524003:3	данные отсутствуют
205 8	67.1.3 0	67.1.3 1	299°37.3`	235.82	данные отсутствуют	47:10:0524003:3	данные отсутствуют
205 9	67.1.3 1	67.1.3 2	299°50.4`	229.55	данные отсутствуют	47:10:0524003:3	данные отсутствуют
206 0	67.1.3 2	67.1.3 3	299°38.0`	296.04	данные отсутствуют	47:10:0524003:3	данные отсутствуют
206 1	67.1.3 3	67.1.3 4	299°45.3`	415.06	данные отсутствуют	47:10:0524003:3	данные отсутствуют
206 2	67.1.3 4	67.1.3 5	299°29.6`	238.14	данные отсутствуют	47:10:0524003:3	данные отсутствуют
206 3	67.1.3 5	67.1.3 6	299°41.9`	363.28	данные отсутствуют	47:10:0524003:3	данные отсутствуют
206 4	67.1.3 6	67.1.3 7	43°43.1`	31.63	данные отсутствуют	47:10:0525001:1	данные отсутствуют
206 5	67.1.3 6	67.1.3 6			данные отсутствуют	47:10:0525002:42	данные отсутствуют
206 6	67.1.3 7	67.1.3 8	119°12.7`	324.26	данные отсутствуют	данные отсутствуют	данные отсутствуют
206 7	67.1.3 8	67.1.3 9	119°40.3`	462.11	данные отсутствуют	данные отсутствуют	данные отсутствуют

полное наименование должности	подпись	инициалы, фамилия
-------------------------------	---------	-------------------

М.П.

Земельный участок							
вид объекта недвижимости							
Лист № 103 раздела 3.1		Всего листов раздела 3.1: 162		Всего разделов: 8		Всего листов выписки: 470	
10.09.2022г. № КУВИ-001/2022-156490171							
Кадастровый номер:				47:10:0001001:2(Единое землепользование)			
206 8	67.1.3 9	67.1.4 0	119°43.6`	400.01	данные отсутствуют	данные отсутствуют	данные отсутствуют
206 9	67.1.4 0	67.1.4 1	119°41.9`	400.06	данные отсутствуют	данные отсутствуют	данные отсутствуют
207 0	67.1.4 1	67.1.4 2	119°42.4`	400.03	данные отсутствуют	данные отсутствуют	данные отсутствуют
207 1	67.1.4 2	67.1.4 3	119°41.8`	409.06	данные отсутствуют	данные отсутствуют	данные отсутствуют
207 2	67.1.4 3	67.1.4 4	119°44.3`	421.86	данные отсутствуют	данные отсутствуют	данные отсутствуют
207 3	67.1.4 4	67.1.4 5	121°41.5`	101.04	данные отсутствуют	данные отсутствуют	данные отсутствуют
207 4	67.1.4 5	67.1.4 6	31°41.9`	100.01	данные отсутствуют	данные отсутствуют	данные отсутствуют
207 5	67.1.4 6	67.1.4 7	124°27.2`	106.46	данные отсутствуют	данные отсутствуют	данные отсутствуют
207 6	67.1.4 7	67.1.4 8	127°4.0`	105.88	данные отсутствуют	данные отсутствуют	данные отсутствуют
207 7	67.1.4 8	67.1.4 9	119°5.6`	108.05	данные отсутствуют	данные отсутствуют	данные отсутствуют
207 8	67.1.4 9	67.1.5 0	127°38.2`	225.2	данные отсутствуют	данные отсутствуют	данные отсутствуют
207 9	67.1.5 0	67.1.5 1	129°58.5`	104.62	данные отсутствуют	данные отсутствуют	данные отсутствуют
208 0	67.1.5 1	67.1.5 2	133°37.2`	87.18	данные отсутствуют	данные отсутствуют	данные отсутствуют
208 1	67.1.5 2	67.1.5 3	143°36.8`	79.09	данные отсутствуют	данные отсутствуют	данные отсутствуют
208 2	67.1.5 3	67.1.5 4	140°42.2`	141.65	данные отсутствуют	данные отсутствуют	данные отсутствуют
208 3	67.1.5 4	67.1.5 5	221°7.4`	150.01	данные отсутствуют	данные отсутствуют	данные отсутствуют
208 4	67.1.5 5	67.1.1	125°47.0`	181.72	данные отсутствуют	данные отсутствуют	данные отсутствуют
208 5	68.1.1	68.1.2	210°44.5`	37.7	данные отсутствуют	47:10:0512005:22	данные отсутствуют

полное наименование должности	подпись	инициалы, фамилия
-------------------------------	---------	-------------------

М.П.

Земельный участок							
вид объекта недвижимости							
Лист № 104 раздела 3.1		Всего листов раздела 3.1: 162		Всего разделов: 8		Всего листов выписки: 470	
10.09.2022г. № КУВИ-001/2022-156490171							
Кадастровый номер:				47:10:0001001:2(Единое землепользование)			
208 6	68.1.2	68.1.3	301°54.6`	117.58	данные отсутствуют	47:10:0512005:22	данные отсутствуют
208 7	68.1.3	68.1.4	300°45.8`	100.29	данные отсутствуют	47:10:0512005:22	данные отсутствуют
208 8	68.1.4	68.1.5	300°45.2`	100.28	данные отсутствуют	47:10:0512005:22	данные отсутствуют
208 9	68.1.5	68.1.6	300°44.9`	165.18	данные отсутствуют	47:10:0512005:22	данные отсутствуют
209 0	68.1.6	68.1.7	30°19.1`	18.72	данные отсутствуют	47:10:0507001:40	данные отсутствуют
209 1	68.1.6	68.1.6			данные отсутствуют	47:10:0510002:2	данные отсутствуют
209 2	68.1.7	68.1.8	343°13.3`	26.15	данные отсутствуют	47:10:0507001:40	данные отсутствуют
209 3	68.1.8	68.1.9	120°38.2`	300.08	данные отсутствуют	данные отсутствуют	данные отсутствуют
209 4	68.1.9	68.1.1	121°13.4`	202.67	данные отсутствуют	данные отсутствуют	данные отсутствуют
209 5	69.1.1	69.1.2	330°41.9`	30.26	данные отсутствуют	данные отсутствуют	данные отсутствуют
209 6	69.1.2	69.1.3	240°35.9`	202.31	данные отсутствуют	данные отсутствуют	данные отсутствуют
209 7	69.1.3	69.1.4	330°40.3`	30.05	данные отсутствуют	данные отсутствуют	данные отсутствуют
209 8	69.1.4	69.1.5	60°39.4`	532.18	данные отсутствуют	данные отсутствуют	данные отсутствуют
209 9	69.1.5	69.1.6	63°31.7`	54.74	данные отсутствуют	данные отсутствуют	данные отсутствуют
210 0	69.1.6	69.1.7	68°46.3`	102.82	данные отсутствуют	данные отсутствуют	данные отсутствуют
210 1	69.1.7	69.1.8	79°57.7`	74.52	данные отсутствуют	данные отсутствуют	данные отсутствуют
210 2	69.1.8	69.1.9	85°47.3`	77.33	данные отсутствуют	данные отсутствуют	данные отсутствуют
210 3	69.1.9	69.1.1 0	93°10.4`	105.49	данные отсутствуют	данные отсутствуют	данные отсутствуют

полное наименование должности	подпись	инициалы, фамилия
-------------------------------	---------	-------------------

М.П.

Земельный участок							
вид объекта недвижимости							
Лист № 105 раздела 3.1		Всего листов раздела 3.1: 162		Всего разделов: 8		Всего листов выписки: 470	
10.09.2022г. № КУВИ-001/2022-156490171							
Кадастровый номер:				47:10:0001001:2(Единое землепользование)			
210 4	69.1.1 0	69.1.1 1	121°43.9`	168.31	данные отсутствуют	47:10:0524001:3	данные отсутствуют
210 5	69.1.1 1	69.1.1 2	277°42.4`	56.15	данные отсутствуют	данные отсутствуют	данные отсутствуют
210 6	69.1.1 2	69.1.1 3	284°14.5`	70.61	данные отсутствуют	данные отсутствуют	данные отсутствуют
210 7	69.1.1 3	69.1.1 4	275°51.2`	36.18	данные отсутствуют	данные отсутствуют	данные отсутствуют
210 8	69.1.1 4	69.1.1 5	274°46.9`	87.23	данные отсутствуют	данные отсутствуют	данные отсутствуют
210 9	69.1.1 5	69.1.1 6	261°33.1`	135.92	данные отсутствуют	данные отсутствуют	данные отсутствуют
211 0	69.1.1 6	69.1.1 7	249°49.9`	92.64	данные отсутствуют	данные отсутствуют	данные отсутствуют
211 1	69.1.1 7	69.1.1 8	244°13.0`	51.84	данные отсутствуют	данные отсутствуют	данные отсутствуют
211 2	69.1.1 8	69.1.1	240°38.1`	329.14	данные отсутствуют	данные отсутствуют	данные отсутствуют
211 3	70.1.1	70.1.2	301°47.8`	397.77	данные отсутствуют	данные отсутствуют	данные отсутствуют
211 4	70.1.2	70.1.3	301°42.5`	424.74	данные отсутствуют	данные отсутствуют	данные отсутствуют
211 5	70.1.3	70.1.4	301°38.6`	361.91	данные отсутствуют	данные отсутствуют	данные отсутствуют
211 6	70.1.4	70.1.5	301°41.0`	140.74	данные отсутствуют	данные отсутствуют	данные отсутствуют
211 7	70.1.5	70.1.6	10°39.2`	29.59	данные отсутствуют	данные отсутствуют	данные отсутствуют
211 8	70.1.6	70.1.7	10°37.9`	39.13	данные отсутствуют	47:10:0501002:36	данные отсутствуют
211 9	70.1.7	70.1.8	121°40.8`	165.39	данные отсутствуют	данные отсутствуют	данные отсутствуют
212 0	70.1.8	70.1.9	121°38.6`	361.93	данные отсутствуют	данные отсутствуют	данные отсутствуют
212 1	70.1.9	70.1.1 0	121°42.5`	424.71	данные отсутствуют	данные отсутствуют	данные отсутствуют

полное наименование должности	подпись	инициалы, фамилия
-------------------------------	---------	-------------------

М.П.

Земельный участок							
вид объекта недвижимости							
Лист № 106 раздела 3.1		Всего листов раздела 3.1: 162		Всего разделов: 8		Всего листов выписки: 470	
10.09.2022г. № КУВИ-001/2022-156490171							
Кадастровый номер:				47:10:0001001:2(Единое землепользование)			
212 2	70.1.1 0	70.1.1 1	121°47.8'	367.23	данные отсутствуют	данные отсутствуют	данные отсутствуют
212 3	70.1.1 1	70.1.1 2	121°47.7'	257.17	данные отсутствуют	данные отсутствуют	данные отсутствуют
212 4	70.1.1 2	70.1.1 3	121°32.1'	103.97	данные отсутствуют	данные отсутствуют	данные отсутствуют
212 5	70.1.1 3	70.1.1 4	28°50.4'	8.56	данные отсутствуют	данные отсутствуют	данные отсутствуют
212 6	70.1.1 4	70.1.1 5	121°34.4'	63.98	данные отсутствуют	данные отсутствуют	данные отсутствуют
212 7	70.1.1 5	70.1.1 6	208°22.1'	8.52	данные отсутствуют	данные отсутствуют	данные отсутствуют
212 8	70.1.1 6	70.1.1 7	121°32.0'	20.19	данные отсутствуют	данные отсутствуют	данные отсутствуют
212 9	70.1.1 7	70.1.1 8	256°12.7'	90.21	данные отсутствуют	данные отсутствуют	данные отсутствуют
213 0	70.1.1 8	70.1.1 9	301°32.0'	126.96	данные отсутствуют	данные отсутствуют	данные отсутствуют
213 1	70.1.1 9	70.1.2 0	301°58.9'	56.28	данные отсутствуют	данные отсутствуют	данные отсутствуют
213 2	70.1.2 0	70.1.1	301°43.9'	168.31	данные отсутствуют	47:10:0524001:4	данные отсутствуют
213 3	71.1.1	71.1.2	76°1.4'	545.71	данные отсутствуют	данные отсутствуют	данные отсутствуют
213 4	71.1.1	71.1.1			данные отсутствуют	47:12:0201002:23	данные отсутствуют
213 5	71.1.2	71.1.3	75°52.8'	728.95	данные отсутствуют	данные отсутствуют	данные отсутствуют
213 6	71.1.3	71.1.4	75°53.3'	181.74	данные отсутствуют	данные отсутствуют	данные отсутствуют
213 7	71.1.4	71.1.5	75°38.3'	88.25	данные отсутствуют	данные отсутствуют	данные отсутствуют
213 8	71.1.5	71.1.6	73°19.0'	82.66	данные отсутствуют	данные отсутствуют	данные отсутствуют
213 9	71.1.6	71.1.7	69°48.5'	77.03	данные отсутствуют	данные отсутствуют	данные отсутствуют

полное наименование должности	подпись	инициалы, фамилия
-------------------------------	---------	-------------------

М.П.

Земельный участок							
вид объекта недвижимости							
Лист № 107 раздела 3.1		Всего листов раздела 3.1: 162		Всего разделов: 8		Всего листов выписки: 470	
10.09.2022г. № КУВИ-001/2022-156490171							
Кадастровый номер:				47:10:0001001:2(Единое землепользование)			
214 0	71.1.7	71.1.8	66°16.0'	61.72	данные отсутствуют	данные отсутствуют	данные отсутствуют
214 1	71.1.8	71.1.9	62°57.8'	46.18	данные отсутствуют	данные отсутствуют	данные отсутствуют
214 2	71.1.9	71.1.1 0	60°24.5'	61.5	данные отсутствуют	данные отсутствуют	данные отсутствуют
214 3	71.1.1 0	71.1.1 1	56°41.3'	65.13	данные отсутствуют	данные отсутствуют	данные отсутствуют
214 4	71.1.1 1	71.1.1 2	53°12.8'	65.53	данные отсутствуют	данные отсутствуют	данные отсутствуют
214 5	71.1.1 2	71.1.1 3	50°7.9'	60.25	данные отсутствуют	данные отсутствуют	данные отсутствуют
214 6	71.1.1 3	71.1.1 4	47°26.2'	61.69	данные отсутствуют	данные отсутствуют	данные отсутствуют
214 7	71.1.1 4	71.1.1 5	43°52.9'	68.77	данные отсутствуют	данные отсутствуют	данные отсутствуют
214 8	71.1.1 5	71.1.1 6	43°2.6'	499.95	данные отсутствуют	данные отсутствуют	данные отсутствуют
214 9	71.1.1 6	71.1.1 7	43°2.5'	501.52	данные отсутствуют	данные отсутствуют	данные отсутствуют
215 0	71.1.1 7	71.1.1 8	43°4.4'	494.74	данные отсутствуют	данные отсутствуют	данные отсутствуют
215 1	71.1.1 8	71.1.1 9	43°0.5'	862.57	данные отсутствуют	данные отсутствуют	данные отсутствуют
215 2	71.1.1 9	71.1.2 0	43°0.1'	823.95	данные отсутствуют	данные отсутствуют	данные отсутствуют
215 3	71.1.2 0	71.1.2 1	133°6.2'	7.9	данные отсутствуют	данные отсутствуют	данные отсутствуют
215 4	71.1.2 1	71.1.2 2	162°3.0'	19.79	данные отсутствуют	данные отсутствуют	данные отсутствуют
215 5	71.1.2 2	71.1.2 3	141°25.6'	42.39	данные отсутствуют	данные отсутствуют	данные отсутствуют
215 6	71.1.2 3	71.1.2 4	313°12.4'	43.85	данные отсутствуют	данные отсутствуют	данные отсутствуют
215 7	71.1.2 4	71.1.2 5	222°53.3'	117.06	данные отсутствуют	данные отсутствуют	данные отсутствуют

полное наименование должности	подпись	инициалы, фамилия
-------------------------------	---------	-------------------

М.П.

Земельный участок							
вид объекта недвижимости							
Лист № 108 раздела 3.1		Всего листов раздела 3.1: 162		Всего разделов: 8		Всего листов выписки: 470	
10.09.2022г. № КУВИ-001/2022-156490171							
Кадастровый номер:				47:10:0001001:2(Единое землепользование)			
215 8	71.1.2 5	71.1.2 6	132°29.7'	4.69	данные отсутствуют	данные отсутствуют	данные отсутствуют
215 9	71.1.2 6	71.1.2 7	223°6.5'	208.05	данные отсутствуют	данные отсутствуют	данные отсутствуют
216 0	71.1.2 7	71.1.2 8	223°3.4'	373.06	данные отсутствуют	данные отсутствуют	данные отсутствуют
216 1	71.1.2 8	71.1.2 9	223°3.3'	430.18	данные отсутствуют	данные отсутствуют	данные отсутствуют
216 2	71.1.2 9	71.1.3 0	317°18.8'	5.6	данные отсутствуют	данные отсутствуют	данные отсутствуют
216 3	71.1.3 0	71.1.3 1	223°1.5'	542.69	данные отсутствуют	данные отсутствуют	данные отсутствуют
216 4	71.1.3 1	71.1.3 2	223°4.1'	494.73	данные отсутствуют	данные отсутствуют	данные отсутствуют
216 5	71.1.3 2	71.1.3 3	223°4.7'	502.16	данные отсутствуют	данные отсутствуют	данные отсутствуют
216 6	71.1.3 3	71.1.3 4	223°3.0'	499.96	данные отсутствуют	данные отсутствуют	данные отсутствуют
216 7	71.1.3 4	71.1.3 5	227°0.3'	185.52	данные отсутствуют	данные отсутствуют	данные отсутствуют
216 8	71.1.3 5	71.1.3 6	235°20.4'	157.02	данные отсутствуют	данные отсутствуют	данные отсутствуют
216 9	71.1.3 6	71.1.3 7	243°43.0'	148.46	данные отсутствуют	данные отсутствуют	данные отсутствуют
217 0	71.1.3 7	71.1.3 8	250°42.2'	135.33	данные отсутствуют	данные отсутствуют	данные отсутствуют
217 1	71.1.3 8	71.1.3 9	255°27.1'	160.27	данные отсутствуют	данные отсутствуют	данные отсутствуют
217 2	71.1.3 9	71.1.4 0	255°57.2'	425.42	данные отсутствуют	данные отсутствуют	данные отсутствуют
217 3	71.1.4 0	71.1.4 1	163°36.0'	19.06	данные отсутствуют	данные отсутствуют	данные отсутствуют
217 4	71.1.4 1	71.1.4 2	255°49.4'	266.33	данные отсутствуют	данные отсутствуют	данные отсутствуют
217 5	71.1.4 2	71.1.4 3	344°18.8'	19.12	данные отсутствуют	данные отсутствуют	данные отсутствуют

полное наименование должности	подпись	инициалы, фамилия
-------------------------------	---------	-------------------

М.П.

Земельный участок							
вид объекта недвижимости							
Лист № 109 раздела 3.1		Всего листов раздела 3.1: 162		Всего разделов: 8		Всего листов выписки: 470	
10.09.2022г. № КУВИ-001/2022-156490171							
Кадастровый номер:				47:10:0001001:2(Единое землепользование)			
217 6	71.1.4 3	71.1.4 4	255°54.4'	227.93	данные отсутствуют	данные отсутствуют	данные отсутствуют
217 7	71.1.4 4	71.1.4 5	255°58.4'	500.2	данные отсутствуют	данные отсутствуют	данные отсутствуют
217 8	71.1.4 5	71.1.1	347°9.8'	19.45	данные отсутствуют	47:12:0201009:1	данные отсутствуют
217 9	72.1.1	72.1.2	42°35.5'	512.78	данные отсутствуют	данные отсутствуют	данные отсутствуют
218 0	72.1.2	72.1.3	43°6.4'	418.83	данные отсутствуют	данные отсутствуют	данные отсутствуют
218 1	72.1.3	72.1.4	46°40.2'	82.5	данные отсутствуют	данные отсутствуют	данные отсутствуют
218 2	72.1.4	72.1.5	136°5.8'	33.23	данные отсутствуют	47:10:0813001:1	данные отсутствуют
218 3	72.1.5	72.1.6	230°5.0'	67.11	данные отсутствуют	данные отсутствуют	данные отсутствуют
218 4	72.1.6	72.1.7	223°9.3'	431.08	данные отсутствуют	данные отсутствуют	данные отсутствуют
218 5	72.1.7	72.1.8	222°45.1'	494.97	данные отсутствуют	данные отсутствуют	данные отсутствуют
218 6	72.1.8	72.1.9	160°58.6'	43.78	данные отсутствуют	данные отсутствуют	данные отсутствуют
218 7	72.1.9	72.1.1 0	222°51.9'	15.38	данные отсутствуют	данные отсутствуют	данные отсутствуют
218 8	72.1.1 0	72.1.1 1	322°30.4'	41.89	данные отсутствуют	данные отсутствуют	данные отсутствуют
218 9	72.1.1 1	72.1.1 2	340°56.8'	20.19	данные отсутствуют	данные отсутствуют	данные отсутствуют
219 0	72.1.1 2	72.1.1	313°23.8'	7.83	данные отсутствуют	данные отсутствуют	данные отсутствуют
219 1	73.1.1	73.1.2	121°31.7'	114.13	данные отсутствуют	данные отсутствуют	данные отсутствуют
219 2	73.1.2	73.1.3	31°34.6'	38.35	данные отсутствуют	данные отсутствуют	данные отсутствуют
219 3	73.1.3	73.1.4	121°38.3'	250.32	данные отсутствуют	данные отсутствуют	данные отсутствуют

полное наименование должности	подпись	инициалы, фамилия
-------------------------------	---------	-------------------

М.П.



Земельный участок							
вид объекта недвижимости							
Лист № 110 раздела 3.1		Всего листов раздела 3.1: 162		Всего разделов: 8		Всего листов выписки: 470	
10.09.2022г. № КУВИ-001/2022-156490171							
Кадастровый номер:				47:10:0001001:2(Единое землепользование)			
219 4	73.1.4	73.1.5	211°52.1`	50.51	данные отсутствуют	данные отсутствуют	данные отсутствуют
219 5	73.1.5	73.1.6	122°26.7`	178.46	данные отсутствуют	данные отсутствуют	данные отсутствуют
219 6	73.1.6	73.1.7	115°31.7`	69.71	данные отсутствуют	данные отсутствуют	данные отсутствуют
219 7	73.1.7	73.1.8	121°37.3`	45.17	данные отсутствуют	данные отсутствуют	данные отсутствуют
219 8	73.1.7	73.1.7			данные отсутствуют	47:10:0512005:12	187406, Ленинградская обл, р-н. Волховский, г. Волхов, ул. Молодежная, д. 12, кв. 14
219 9	73.1.8	73.1.9	30°4.7`	35.32	данные отсутствуют	данные отсутствуют	данные отсутствуют
220 0	73.1.9	73.1.10	128°9.4`	21.3	данные отсутствуют	данные отсутствуют	данные отсутствуют
220 1	73.1.10	73.1.11	108°32.0`	27.72	данные отсутствуют	данные отсутствуют	данные отсутствуют
220 2	73.1.11	73.1.12	47°43.9`	6.53	данные отсутствуют	данные отсутствуют	данные отсутствуют
220 3	73.1.12	73.1.13	121°41.3`	299.29	данные отсутствуют	данные отсутствуют	данные отсутствуют
220 4	73.1.13	73.1.14	214°24.4`	46.12	данные отсутствуют	данные отсутствуют	данные отсутствуют
220 5	73.1.14	73.1.15	121°9.0`	231.17	данные отсутствуют	данные отсутствуют	данные отсутствуют
220 6	73.1.15	73.1.16	181°24.6`	18.29	данные отсутствуют	данные отсутствуют	данные отсутствуют
220 7	73.1.16	73.1.17	123°47.6`	3.09	данные отсутствуют	данные отсутствуют	данные отсутствуют
220 8	73.1.17	73.1.18	214°45.2`	15.1	данные отсутствуют	47:10:0512001:1	данные отсутствуют
220 9	73.1.18	73.1.19	214°50.8`	11.67	данные отсутствуют	47:10:0512002:50	данные отсутствуют
221 0	73.1.19	73.1.20	306°39.8`	2.78	данные отсутствуют	47:10:0512002:50, 47:10:0000000:23623(1)	данные отсутствуют; адрес отсутствует
221 1	73.1.20	73.1.21	220°2.4`	15.62	данные отсутствуют	47:10:0000000:23623(1)	адрес отсутствует

полное наименование должности	подпись	инициалы, фамилия
-------------------------------	---------	-------------------

М.П.

Земельный участок							
вид объекта недвижимости							
Лист № 111 раздела 3.1		Всего листов раздела 3.1: 162		Всего разделов: 8		Всего листов выписки: 470	
10.09.2022г. № КУВИ-001/2022-156490171							
Кадастровый номер:				47:10:0001001:2(Единое землепользование)			
221 2	73.1.2 1	73.1.2 2	254°8.8`	26.47	данные отсутствуют	47:10:0000000:23623(1)	адрес отсутствует
221 3	73.1.2 2	73.1.2 3	271°32.5`	31.95	данные отсутствуют	47:10:0000000:23623(1)	адрес отсутствует
221 4	73.1.2 3	73.1.2 4	292°31.1`	23.32	данные отсутствуют	47:10:0000000:23623(1)	адрес отсутствует
221 5	73.1.2 4	73.1.2 5	297°14.2`	234.11	данные отсутствуют	47:10:0000000:23623(1)	адрес отсутствует
221 6	73.1.2 5	73.1.2 6	302°23.9`	159.52	данные отсутствуют	данные отсутствуют	данные отсутствуют
221 7	73.1.2 6	73.1.2 7	215°23.0`	10.79	данные отсутствуют	данные отсутствуют	данные отсутствуют
221 8	73.1.2 7	73.1.2 8	304°12.3`	80.19	данные отсутствуют	данные отсутствуют	данные отсутствуют
221 9	73.1.2 8	73.1.2 9	31°49.0`	8.99	данные отсутствуют	данные отсутствуют	данные отсутствуют
222 0	73.1.2 9	73.1.3 0	301°37.3`	168.53	данные отсутствуют	данные отсутствуют	данные отсутствуют
222 1	73.1.3 0	73.1.3 1	31°53.8`	30.66	данные отсутствуют	данные отсутствуют	данные отсутствуют
222 2	73.1.3 1	73.1.3 2	300°54.8`	21.53	данные отсутствуют	данные отсутствуют	данные отсутствуют
222 3	73.1.3 2	73.1.3 3	211°20.0`	30.08	данные отсутствуют	данные отсутствуют	данные отсутствуют
222 4	73.1.3 3	73.1.3 4	301°37.3`	395.37	данные отсутствуют	данные отсутствуют	данные отсутствуют
222 5	73.1.3 4	73.1.3 5	32°42.6`	53.35	данные отсутствуют	данные отсутствуют	данные отсутствуют
222 6	73.1.3 5	73.1.3 6	301°15.5`	327.43	данные отсутствуют	данные отсутствуют	данные отсутствуют
222 7	73.1.3 6	73.1.3 7	300°15.1`	197.23	данные отсутствуют	данные отсутствуют	данные отсутствуют
222 8	73.1.3 7	73.1.3 8	301°39.5`	71.18	данные отсутствуют	данные отсутствуют	данные отсутствуют
222 9	73.1.3 8	73.1.3 9	30°18.7`	27.72	данные отсутствуют	47:10:0510002:2	данные отсутствуют

полное наименование должности	подпись	инициалы, фамилия
-------------------------------	---------	-------------------

М.П.

Земельный участок							
вид объекта недвижимости							
Лист № 112 раздела 3.1		Всего листов раздела 3.1: 162		Всего разделов: 8		Всего листов выписки: 470	
10.09.2022г. № КУВИ-001/2022-156490171							
Кадастровый номер:				47:10:0001001:2(Единое землепользование)			
223 0	73.1.3 9	73.1.4 0	120°44.7'	165.17	данные отсутствуют	47:10:0524002:1	данные отсутствуют
223 1	73.1.3 9	73.1.3 9			данные отсутствуют	47:10:0507001:40	данные отсутствуют
223 2	73.1.4 0	73.1.4 1	120°44.9'	100.28	данные отсутствуют	47:10:0524002:1	данные отсутствуют
223 3	73.1.4 1	73.1.4 2	120°45.7'	100.3	данные отсутствуют	47:10:0524002:1	данные отсутствуют
223 4	73.1.4 2	73.1.4 3	121°54.4'	117.57	данные отсутствуют	47:10:0524002:1	данные отсутствуют
223 5	73.1.4 3	73.1.1	30°43.7'	37.69	данные отсутствуют	47:10:0524002:1	данные отсутствуют
223 6	74.1.1	74.1.2	121°30.4'	249.58	данные отсутствуют	47:10:0512001:1	данные отсутствуют
223 7	74.1.2	74.1.3	120°11.0'	92.35	данные отсутствуют	47:10:0512001:1	данные отсутствуют
223 8	74.1.3	74.1.4	119°1.6'	54.68	данные отсутствуют	47:10:0512001:1	данные отсутствуют
223 9	74.1.4	74.1.5	118°3.4'	64.64	данные отсутствуют	47:10:0512001:1	данные отсутствуют
224 0	74.1.5	74.1.6	117°10.9'	89.4	данные отсутствуют	47:10:0512001:1	данные отсутствуют
224 1	74.1.6	74.1.7	115°20.9'	107.19	данные отсутствуют	47:10:0512001:1	данные отсутствуют
224 2	74.1.7	74.1.8	114°7.7'	113.73	данные отсутствуют	47:10:0512001:1	данные отсутствуют
224 3	74.1.8	74.1.9	112°12.6'	50.48	данные отсутствуют	47:10:0512001:1	данные отсутствуют
224 4	74.1.9	74.1.1 0	112°8.3'	324.65	данные отсутствуют	47:10:0512001:1	данные отсутствуют
224 5	74.1.1 0	74.1.1 1	112°10.1'	320.35	данные отсутствуют	47:10:0512001:1	данные отсутствуют
224 6	74.1.1 1	74.1.1 2	112°10.7'	328.44	данные отсутствуют	47:10:0512001:1	данные отсутствуют
224 7	74.1.1 2	74.1.1 3	111°40.1'	115.13	данные отсутствуют	47:10:0512001:1	данные отсутствуют

полное наименование должности	подпись	инициалы, фамилия
-------------------------------	---------	-------------------

М.П.

Земельный участок							
вид объекта недвижимости							
Лист № 113 раздела 3.1		Всего листов раздела 3.1: 162		Всего разделов: 8		Всего листов выписки: 470	
10.09.2022г. № КУВИ-001/2022-156490171							
Кадастровый номер:				47:10:0001001:2(Единое землепользование)			
224 8	74.1.1 3	74.1.1 4	112°43.7`	105.21	данные отсутствуют	47:10:0512001:1	данные отсутствуют
224 9	74.1.1 4	74.1.1 5	112°13.3`	136.12	данные отсутствуют	47:10:0512001:1	данные отсутствуют
225 0	74.1.1 5	74.1.1 6	112°14.9`	162.59	данные отсутствуют	47:10:0512001:1	данные отсутствуют
225 1	74.1.1 6	74.1.1 7	202°10.4`	27.8	данные отсутствуют	47:10:0524003:1	данные отсутствуют
225 2	74.1.1 7	74.1.1 8	292°12.6`	333.86	данные отсутствуют	данные отсутствуют	данные отсутствуют
225 3	74.1.1 8	74.1.1 9	292°13.1`	310.96	данные отсутствуют	данные отсутствуют	данные отсутствуют
225 4	74.1.1 9	74.1.2 0	292°8.8`	301.18	данные отсутствуют	данные отсутствуют	данные отсутствуют
225 5	74.1.2 0	74.1.2 1	292°7.0`	300.78	данные отсутствуют	данные отсутствуют	данные отсутствуют
225 6	74.1.2 1	74.1.2 2	292°16.9`	297.75	данные отсутствуют	данные отсутствуют	данные отсутствуют
225 7	74.1.2 2	74.1.2 3	294°4.4`	154.37	данные отсутствуют	данные отсутствуют	данные отсутствуют
225 8	74.1.2 3	74.1.2 4	296°48.2`	170.6	данные отсутствуют	данные отсутствуют	данные отсутствуют
225 9	74.1.2 4	74.1.2 5	299°16.1`	175.76	данные отсутствуют	данные отсутствуют	данные отсутствуют
226 0	74.1.2 5	74.1.2 6	301°28.0`	273.65	данные отсутствуют	данные отсутствуют	данные отсутствуют
226 1	74.1.2 6	74.1.2 7	38°17.8`	15.26	данные отсутствуют	47:10:0000000:23623(1)	адрес отсутствует
226 2	74.1.2 7	74.1.2 8	306°25.3`	2.56	данные отсутствуют	47:10:0512005:22, 47:10:0000000:23623(1)	данные отсутствуют; адрес отсутствует
226 3	74.1.2 8	74.1.1 8	34°50.8`	11.67	данные отсутствуют	47:10:0512005:22	данные отсутствуют
226 4	75.1.1 8	75.1.2 8	121°12.0`	311.08	данные отсутствуют	данные отсутствуют	данные отсутствуют
226 5	75.1.2 8	75.1.3 8	119°6.2`	252.92	данные отсутствуют	данные отсутствуют	данные отсутствуют

полное наименование должности	подпись	инициалы, фамилия
-------------------------------	---------	-------------------

М.П.

Земельный участок							
вид объекта недвижимости							
Лист № 114 раздела 3.1		Всего листов раздела 3.1: 162		Всего разделов: 8		Всего листов выписки: 470	
10.09.2022г. № КУВИ-001/2022-156490171							
Кадастровый номер:				47:10:0001001:2(Единое землепользование)			
226 6	75.1.3	75.1.4	114°48.7'	95.63	данные отсутствуют	данные отсутствуют	данные отсутствуют
226 7	75.1.4	75.1.5	114°36.2'	63.08	данные отсутствуют	данные отсутствуют	данные отсутствуют
226 8	75.1.5	75.1.6	112°52.0'	73.01	данные отсутствуют	данные отсутствуют	данные отсутствуют
226 9	75.1.6	75.1.7	111°24.4'	216.88	данные отсутствуют	данные отсутствуют	данные отсутствуют
227 0	75.1.7	75.1.8	112°0.7'	410.25	данные отсутствуют	данные отсутствуют	данные отсутствуют
227 1	75.1.8	75.1.9	110°59.1'	207.78	данные отсутствуют	данные отсутствуют	данные отсутствуют
227 2	75.1.9	75.1.10	112°4.6'	249.85	данные отсутствуют	данные отсутствуют	данные отсутствуют
227 3	75.1.10	75.1.11	112°22.6'	178.05	данные отсутствуют	данные отсутствуют	данные отсутствуют
227 4	75.1.11	75.1.12	112°12.2'	220.91	данные отсутствуют	данные отсутствуют	данные отсутствуют
227 5	75.1.11	75.1.13	112°10.4'	273.96	данные отсутствуют	данные отсутствуют	данные отсутствуют
227 6	75.1.11	75.1.14	112°15.2'	189.27	данные отсутствуют	данные отсутствуют	данные отсутствуют
227 7	75.1.11	75.1.15	192°12.8'	37.29	данные отсутствуют	данные отсутствуют	данные отсутствуют
227 8	75.1.11	75.1.16	292°19.2'	313.48	данные отсутствуют	47:10:0524003:1	данные отсутствуют
227 9	75.1.11	75.1.17	292°3.0'	143.12	данные отсутствуют	47:10:0524003:1	данные отсутствуют
228 0	75.1.11	75.1.18	292°14.9'	162.59	данные отсутствуют	47:10:0512002:50	данные отсутствуют
228 1	75.1.11	75.1.19	292°13.3'	136.12	данные отсутствуют	47:10:0512002:50	данные отсутствуют
228 2	75.1.11	75.1.20	292°43.7'	105.21	данные отсутствуют	47:10:0512002:50	данные отсутствуют
228 3	75.1.12	75.1.21	291°40.1'	115.13	данные отсутствуют	47:10:0512002:50	данные отсутствуют

полное наименование должности	подпись	инициалы, фамилия
-------------------------------	---------	-------------------

М.П.

Земельный участок							
вид объекта недвижимости							
Лист № 115 раздела 3.1		Всего листов раздела 3.1: 162		Всего разделов: 8		Всего листов выписки: 470	
10.09.2022г. № КУВИ-001/2022-156490171							
Кадастровый номер:				47:10:0001001:2(Единое землепользование)			
228 4	75.1.2 1	75.1.2 2	292°10.7'	328.44	данные отсутствуют	47:10:0512002:50	данные отсутствуют
228 5	75.1.2 2	75.1.2 3	292°10.1'	320.35	данные отсутствуют	47:10:0512002:50	данные отсутствуют
228 6	75.1.2 3	75.1.2 4	292°8.3'	324.65	данные отсутствуют	47:10:0512002:50	данные отсутствуют
228 7	75.1.2 4	75.1.2 5	292°12.6'	50.48	данные отсутствуют	47:10:0512002:50	данные отсутствуют
228 8	75.1.2 5	75.1.2 6	294°7.7'	113.73	данные отсутствуют	47:10:0512002:50	данные отсутствуют
228 9	75.1.2 6	75.1.2 7	295°20.9'	107.19	данные отсутствуют	47:10:0512002:50	данные отсутствуют
229 0	75.1.2 7	75.1.2 8	297°10.9'	89.4	данные отсутствуют	47:10:0512002:50	данные отсутствуют
229 1	75.1.2 8	75.1.2 9	298°3.4'	64.64	данные отсутствуют	47:10:0512002:50	данные отсутствуют
229 2	75.1.2 9	75.1.3 0	299°1.6'	54.68	данные отсутствуют	47:10:0512002:50	данные отсутствуют
229 3	75.1.3 0	75.1.3 1	300°11.0'	92.35	данные отсутствуют	47:10:0512002:50	данные отсутствуют
229 4	75.1.3 1	75.1.3 2	301°30.4'	249.58	данные отсутствуют	47:10:0512002:50	данные отсутствуют
229 5	75.1.3 2	75.1.3 3	34°45.2'	15.1	данные отсутствуют	47:10:0512005:22	данные отсутствуют
229 6	75.1.3 3	75.1.3 4	122°37.6'	2.84	данные отсутствуют	47:10:0512005:22	данные отсутствуют
229 7	75.1.3 4	75.1.1	65°38.2'	23.76	данные отсутствуют	данные отсутствуют	данные отсутствуют
229 8	76.1.1	76.1.2	121°35.8'	299.8	данные отсутствуют	47:10:0507001:40	данные отсутствуют
229 9	76.1.2	76.1.3	121°34.0'	299.99	данные отсутствуют	47:10:0507001:40	данные отсутствуют
230 0	76.1.3	76.1.4	121°33.2'	299.47	данные отсутствуют	47:10:0507001:40	данные отсутствуют
230 1	76.1.4	76.1.5	121°35.2'	629.57	данные отсутствуют	47:10:0507001:40	данные отсутствуют

полное наименование должности	подпись	инициалы, фамилия
-------------------------------	---------	-------------------

М.П.

Земельный участок							
вид объекта недвижимости							
Лист № 116 раздела 3.1		Всего листов раздела 3.1: 162		Всего разделов: 8		Всего листов выписки: 470	
10.09.2022г. № КУВИ-001/2022-156490171							
Кадастровый номер:				47:10:0001001:2(Единое землепользование)			
230 2	76.1.5	76.1.6	210°18.7'	27.72	данные отсутствуют	47:10:0512005:22	данные отсутствуют
230 3	76.1.5	76.1.5			данные отсутствуют	47:10:0524002:1	данные отсутствуют
230 4	76.1.6	76.1.7	301°35.6'	499.49	данные отсутствуют	данные отсутствуют	данные отсутствуют
230 5	76.1.7	76.1.8	301°33.2'	500.27	данные отсутствуют	данные отсутствуют	данные отсутствуют
230 6	76.1.8	76.1.9	301°35.1'	522.58	данные отсутствуют	данные отсутствуют	данные отсутствуют
230 7	76.1.9	76.1.1	17°11.6'	28.62	данные отсутствуют	данные отсутствуют	данные отсутствуют
230 8	76.1.9	76.1.9			данные отсутствуют	47:10:0000000:23801(1)	адрес отсутствует
230 9	78.1.1	78.1.2	124°22.5'	290.09	данные отсутствуют	данные отсутствуют	данные отсутствуют
231 0	78.1.2	78.1.3	124°17.0'	549.41	данные отсутствуют	данные отсутствуют	данные отсутствуют
231 1	78.1.3	78.1.4	193°14.6'	29.6	данные отсутствуют	данные отсутствуют	данные отсутствуют
231 2	78.1.4	78.1.5	304°16.6'	544.08	данные отсутствуют	данные отсутствуют	данные отсутствуют
231 3	78.1.5	78.1.6	304°16.9'	293.81	данные отсутствуют	данные отсутствуют	данные отсутствуют
231 4	78.1.6	78.1.1	10°47.6'	30.7	данные отсутствуют	данные отсутствуют	данные отсутствуют
231 5	79.1.1	79.1.2	123°49.9'	209.06	данные отсутствуют	данные отсутствуют	данные отсутствуют
231 6	79.1.2	79.1.3	124°0.2'	45.49	данные отсутствуют	данные отсутствуют	данные отсутствуют
231 7	79.1.3	79.1.4	124°8.6'	195.24	данные отсутствуют	данные отсутствуют	данные отсутствуют
231 8	79.1.4	79.1.5	124°11.1'	412.46	данные отсутствуют	данные отсутствуют	данные отсутствуют
231 9	79.1.5	79.1.6	124°15.1'	288.42	данные отсутствуют	данные отсутствуют	данные отсутствуют

полное наименование должности	подпись	инициалы, фамилия
-------------------------------	---------	-------------------

М.П.

Земельный участок							
вид объекта недвижимости							
Лист № 117 раздела 3.1		Всего листов раздела 3.1: 162		Всего разделов: 8		Всего листов выписки: 470	
10.09.2022г. № КУВИ-001/2022-156490171							
Кадастровый номер:				47:10:0001001:2(Единое землепользование)			
232 0	79.1.6	79.1.7	124°5.2`	296.01	данные отсутствуют	данные отсутствуют	данные отсутствуют
232 1	79.1.7	79.1.8	124°14.0`	300.57	данные отсутствуют	данные отсутствуют	данные отсутствуют
232 2	79.1.8	79.1.9	124°17.5`	299.81	данные отсутствуют	данные отсутствуют	данные отсутствуют
232 3	79.1.9	79.1.1 0	220°40.1`	17.69	данные отсутствуют	данные отсутствуют	данные отсутствуют
232 4	79.1.1 0	79.1.1 1	155°57.1`	18.33	данные отсутствуют	данные отсутствуют	данные отсутствуют
232 5	79.1.1 1	79.1.1 2	304°13.3`	500.15	данные отсутствуют	данные отсутствуют	данные отсутствуют
232 6	79.1.1 2	79.1.1 3	304°13.6`	401.6	данные отсутствуют	данные отсутствуют	данные отсутствуют
232 7	79.1.1 3	79.1.1 4	213°29.6`	34.0	данные отсутствуют	данные отсутствуют	данные отсутствуют
232 8	79.1.1 4	79.1.1 5	304°11.3`	819.12	данные отсутствуют	данные отсутствуют	данные отсутствуют
232 9	79.1.1 5	79.1.1 6	32°2.7`	26.37	данные отсутствуют	данные отсутствуют	данные отсутствуют
233 0	79.1.1 6	79.1.1 7	358°3.7`	9.46	данные отсутствуют	данные отсутствуют	данные отсутствуют
233 1	79.1.1 7	79.1.1 8	307°53.1`	29.46	данные отсутствуют	данные отсутствуют	данные отсутствуют
233 2	79.1.1 8	79.1.1 9	215°48.1`	10.09	данные отсутствуют	данные отсутствуют	данные отсутствуют
233 3	79.1.1 9	79.1.2 0	304°50.5`	9.66	данные отсутствуют	данные отсутствуют	данные отсутствуют
233 4	79.1.2 0	79.1.2 1	217°3.0`	26.07	данные отсутствуют	данные отсутствуют	данные отсутствуют
233 5	79.1.2 1	79.1.2 2	304°12.4`	62.08	данные отсутствуют	данные отсутствуют	данные отсутствуют
233 6	79.1.2 2	79.1.2 3	34°11.9`	33.16	данные отсутствуют	данные отсутствуют	данные отсутствуют
233 7	79.1.2 3	79.1.2 4	304°7.8`	239.04	данные отсутствуют	данные отсутствуют	данные отсутствуют

полное наименование должности	подпись	инициалы, фамилия
-------------------------------	---------	-------------------

М.П.



Земельный участок							
вид объекта недвижимости							
Лист № 118 раздела 3.1		Всего листов раздела 3.1: 162		Всего разделов: 8		Всего листов выписки: 470	
10.09.2022г. № КУВИ-001/2022-156490171							
Кадастровый номер:				47:10:0001001:2(Единое землепользование)			
233 8	79.1.2 4	79.1.1	51°5.5'	27.99	данные отсутствуют	данные отсутствуют	данные отсутствуют
233 9	80.1.1	80.1.2	124°7.9'	77.88	данные отсутствуют	данные отсутствуют	данные отсутствуют
234 0	80.1.2	80.1.3	280°49.3'	8.04	данные отсутствуют	данные отсутствуют	данные отсутствуют
234 1	80.1.3	80.1.4	247°5.9'	24.0	данные отсутствуют	данные отсутствуют	данные отсутствуют
234 2	80.1.4	80.1.5	235°40.0'	43.9	данные отсутствуют	данные отсутствуют	данные отсутствуют
234 3	80.1.5	80.1.6	304°8.0'	104.76	данные отсутствуют	данные отсутствуют	данные отсутствуют
234 4	80.1.6	80.1.1	78°48.5'	90.22	данные отсутствуют	данные отсутствуют	данные отсутствуют
234 5	81.1.1	81.1.2	124°12.2'	499.71	данные отсутствуют	данные отсутствуют	данные отсутствуют
234 6	81.1.2	81.1.3	124°12.4'	499.81	данные отсутствуют	данные отсутствуют	данные отсутствуют
234 7	81.1.3	81.1.4	124°9.1'	499.58	данные отсутствуют	данные отсутствуют	данные отсутствуют
234 8	81.1.4	81.1.5	124°10.3'	707.24	данные отсутствуют	данные отсутствуют	данные отсутствуют
234 9	81.1.5	81.1.6	214°19.1'	36.47	данные отсутствуют	данные отсутствуют	данные отсутствуют
235 0	81.1.6	81.1.7	124°16.5'	315.4	данные отсутствуют	данные отсутствуют	данные отсутствуют
235 1	81.1.7	81.1.8	199°47.4'	28.62	данные отсутствуют	данные отсутствуют	данные отсутствуют
235 2	81.1.8	81.1.9	304°12.2'	305.6	данные отсутствуют	данные отсутствуют	данные отсутствуют
235 3	81.1.9	81.1.1 0	304°12.3'	314.72	данные отсутствуют	данные отсутствуют	данные отсутствуют
235 4	81.1.1 0	81.1.1 1	304°14.5'	318.75	данные отсутствуют	данные отсутствуют	данные отсутствуют
235 5	81.1.1 1	81.1.1 2	304°5.3'	385.37	данные отсутствуют	данные отсутствуют	данные отсутствуют

полное наименование должности	подпись	инициалы, фамилия
-------------------------------	---------	-------------------

М.П.

Земельный участок							
вид объекта недвижимости							
Лист № 119 раздела 3.1		Всего листов раздела 3.1: 162		Всего разделов: 8		Всего листов выписки: 470	
10.09.2022г. № КУВИ-001/2022-156490171							
Кадастровый номер:				47:10:0001001:2(Единое землепользование)			
235 6	81.1.1 2	81.1.1 3	304°13.9'	318.4	данные отсутствуют	данные отсутствуют	данные отсутствуют
235 7	81.1.1 3	81.1.1 4	304°13.6'	289.02	данные отсутствуют	данные отсутствуют	данные отсутствуют
235 8	81.1.1 4	81.1.1 5	304°10.4'	321.89	данные отсутствуют	данные отсутствуют	данные отсутствуют
235 9	81.1.1 5	81.1.1 6	304°11.5'	254.22	данные отсутствуют	данные отсутствуют	данные отсутствуют
236 0	81.1.1 6	81.1.1 7	345°42.6'	20.82	данные отсутствуют	данные отсутствуют	данные отсутствуют
236 1	81.1.1 7	81.1.1 8	25°33.3'	18.78	данные отсутствуют	данные отсутствуют	данные отсутствуют
236 2	81.1.1 8	81.1.1 9	19°26.6'	26.95	данные отсутствуют	данные отсутствуют	данные отсутствуют
236 3	81.1.1 9	81.1.1	71°31.0'	7.35	данные отсутствуют	данные отсутствуют	данные отсутствуют
236 4	82.1.1	82.1.2	333°12.9'	30.33	данные отсутствуют	данные отсутствуют	данные отсутствуют
236 5	82.1.2	82.1.3	243°12.1'	64.79	данные отсутствуют	данные отсутствуют	данные отсутствуют
236 6	82.1.3	82.1.4	333°11.3'	30.04	данные отсутствуют	данные отсутствуют	данные отсутствуют
236 7	82.1.4	82.1.5	63°14.0'	436.42	данные отсутствуют	данные отсутствуют	данные отсутствуют
236 8	82.1.5	82.1.6	63°15.0'	398.8	данные отсутствуют	данные отсутствуют	данные отсутствуют
236 9	82.1.6	82.1.7	153°15.4'	30.04	данные отсутствуют	данные отсутствуют	данные отсутствуют
237 0	82.1.7	82.1.8	63°11.6'	202.3	данные отсутствуют	данные отсутствуют	данные отсутствуют
237 1	82.1.8	82.1.9	153°18.5'	30.25	данные отсутствуют	данные отсутствуют	данные отсутствуют
237 2	82.1.9	82.1.1	243°13.8'	972.65	данные отсутствуют	данные отсутствуют	данные отсутствуют
237 3	83.1.1	83.1.2	123°4.6'	290.07	данные отсутствуют	данные отсутствуют	данные отсутствуют

полное наименование должности	подпись	инициалы, фамилия
-------------------------------	---------	-------------------

М.П.

Земельный участок							
вид объекта недвижимости							
Лист № 120 раздела 3.1		Всего листов раздела 3.1: 162		Всего разделов: 8		Всего листов выписки: 470	
10.09.2022г. № КУВИ-001/2022-156490171							
Кадастровый номер:				47:10:0001001:2(Единое землепользование)			
237 4	83.1.2	83.1.3	122°59.2`	549.36	данные отсутствуют	данные отсутствуют	данные отсутствуют
237 5	83.1.3	83.1.4	191°56.2`	29.59	данные отсутствуют	данные отсутствуют	данные отсутствуют
237 6	83.1.4	83.1.5	302°58.7`	544.03	данные отсутствуют	данные отсутствуют	данные отсутствуют
237 7	83.1.5	83.1.6	302°59.0`	293.79	данные отсутствуют	данные отсутствуют	данные отсутствуют
237 8	83.1.6	83.1.1	9°29.2`	30.7	данные отсутствуют	данные отсутствуют	данные отсутствуют
237 9	84.1.1	84.1.2	331°54.8`	30.33	данные отсутствуют	данные отсутствуют	данные отсутствуют
238 0	84.1.2	84.1.3	241°54.2`	64.78	данные отсутствуют	данные отсутствуют	данные отсутствуют
238 1	84.1.3	84.1.4	331°53.4`	30.03	данные отсутствуют	данные отсутствуют	данные отсутствуют
238 2	84.1.4	84.1.5	61°56.2`	436.39	данные отсутствуют	данные отсутствуют	данные отсутствуют
238 3	84.1.5	84.1.6	61°57.1`	398.76	данные отсутствуют	данные отсутствуют	данные отсутствуют
238 4	84.1.6	84.1.7	151°58.1`	30.04	данные отсутствуют	данные отсутствуют	данные отсутствуют
238 5	84.1.7	84.1.8	61°53.8`	202.29	данные отсутствуют	данные отсутствуют	данные отсутствуют
238 6	84.1.8	84.1.9	152°0.2`	30.25	данные отсутствуют	данные отсутствуют	данные отсутствуют
238 7	84.1.9	84.1.1	241°56.0`	972.57	данные отсутствуют	данные отсутствуют	данные отсутствуют
238 8	85.1.1	85.1.2	122°49.5`	77.89	данные отсутствуют	данные отсутствуют	данные отсутствуют
238 9	85.1.2	85.1.3	279°31.3`	8.04	данные отсутствуют	данные отсутствуют	данные отсутствуют
239 0	85.1.3	85.1.4	245°48.3`	24.01	данные отсутствуют	данные отсутствуют	данные отсутствуют
239 1	85.1.4	85.1.5	234°21.9`	43.89	данные отсутствуют	данные отсутствуют	данные отсутствуют

полное наименование должности	подпись	инициалы, фамилия
-------------------------------	---------	-------------------

М.П.

Земельный участок							
вид объекта недвижимости							
Лист № 121 раздела 3.1		Всего листов раздела 3.1: 162		Всего разделов: 8		Всего листов выписки: 470	
10.09.2022г. № КУВИ-001/2022-156490171							
Кадастровый номер:				47:10:0001001:2(Единое землепользование)			
239 2	85.1.5	85.1.6	302°50.0`	104.74	данные отсутствуют	данные отсутствуют	данные отсутствуют
239 3	85.1.6	85.1.1	77°30.5`	90.2	данные отсутствуют	данные отсутствуют	данные отсутствуют
239 4	86.1.1	86.1.2	122°31.9`	209.05	данные отсутствуют	данные отсутствуют	данные отсутствуют
239 5	86.1.2	86.1.3	122°42.1`	45.48	данные отсутствуют	данные отсутствуют	данные отсутствуют
239 6	86.1.3	86.1.4	122°50.8`	195.23	данные отсутствуют	данные отсутствуют	данные отсутствуют
239 7	86.1.4	86.1.5	122°53.3`	412.42	данные отсутствуют	данные отсутствуют	данные отсутствуют
239 8	86.1.5	86.1.6	122°57.2`	288.4	данные отсутствуют	данные отсутствуют	данные отсутствуют
239 9	86.1.6	86.1.7	122°47.5`	295.99	данные отсутствуют	данные отсутствуют	данные отсутствуют
240 0	86.1.7	86.1.8	122°56.0`	300.55	данные отсутствуют	данные отсутствуют	данные отсутствуют
240 1	86.1.8	86.1.9	122°59.6`	299.79	данные отсутствуют	данные отсутствуют	данные отсутствуют
240 2	86.1.9	86.1.1 0	219°24.2`	17.69	данные отсутствуют	данные отсутствуют	данные отсутствуют
240 3	86.1.1 0	86.1.1 1	154°38.2`	18.33	данные отсутствуют	данные отсутствуют	данные отсутствуют
240 4	86.1.1 1	86.1.1 2	302°55.4`	500.1	данные отсутствуют	данные отсутствуют	данные отсутствуют
240 5	86.1.1 2	86.1.1 3	302°55.7`	401.57	данные отсутствуют	данные отсутствуют	данные отсутствуют
240 6	86.1.1 3	86.1.1 4	212°11.9`	33.99	данные отсутствуют	данные отсутствуют	данные отсутствуют
240 7	86.1.1 4	86.1.1 5	302°53.5`	819.05	данные отсутствуют	данные отсутствуют	данные отсутствуют
240 8	86.1.1 5	86.1.1 6	30°44.9`	26.37	данные отсутствуют	данные отсутствуют	данные отсутствуют
240 9	86.1.1 6	86.1.1 7	356°43.6`	9.46	данные отсутствуют	данные отсутствуют	данные отсутствуют

полное наименование должности	подпись	инициалы, фамилия
-------------------------------	---------	-------------------

М.П.

Земельный участок							
вид объекта недвижимости							
Лист № 122 раздела 3.1		Всего листов раздела 3.1: 162		Всего разделов: 8		Всего листов выписки: 470	
10.09.2022г. № КУВИ-001/2022-156490171							
Кадастровый номер:				47:10:0001001:2(Единое землепользование)			
241 0	86.1.1 7	86.1.1 8	306°35.6`	29.46	данные отсутствуют	данные отсутствуют	данные отсутствуют
241 1	86.1.1 8	86.1.1 9	214°29.6`	10.08	данные отсутствуют	данные отсутствуют	данные отсутствуют
241 2	86.1.1 9	86.1.2 0	303°28.6`	9.66	данные отсутствуют	данные отсутствуют	данные отсутствуют
241 3	86.1.2 0	86.1.2 1	215°44.7`	26.07	данные отсутствуют	данные отсутствуют	данные отсутствуют
241 4	86.1.2 1	86.1.2 2	302°54.8`	62.07	данные отсутствуют	данные отсутствуют	данные отсутствуют
241 5	86.1.2 2	86.1.2 3	32°53.9`	33.16	данные отсутствуют	данные отсутствуют	данные отсутствуют
241 6	86.1.2 3	86.1.2 4	302°49.9`	239.02	данные отсутствуют	данные отсутствуют	данные отсутствуют
241 7	86.1.2 4	86.1.1 1	49°47.0`	27.99	данные отсутствуют	данные отсутствуют	данные отсутствуют
241 8	87.1.1 1	87.1.2 1	122°54.4`	499.67	данные отсутствуют	данные отсутствуют	данные отсутствуют
241 9	87.1.2 1	87.1.3 1	122°54.5`	499.78	данные отсутствуют	данные отсутствуют	данные отсутствуют
242 0	87.1.3 1	87.1.4 1	122°51.2`	499.54	данные отсутствуют	данные отсутствуют	данные отсутствуют
242 1	87.1.4 1	87.1.5 1	122°52.5`	707.18	данные отсутствуют	данные отсутствуют	данные отсутствуют
242 2	87.1.5 1	87.1.6 1	213°0.6`	36.45	данные отсутствуют	данные отсутствуют	данные отсутствуют
242 3	87.1.6 1	87.1.7 1	122°58.7`	315.37	данные отсутствуют	данные отсутствуют	данные отсутствуют
242 4	87.1.7 1	87.1.8 1	198°29.9`	28.62	данные отсутствуют	данные отсутствуют	данные отсутствуют
242 5	87.1.8 1	87.1.9 1	302°54.5`	305.57	данные отсутствуют	данные отсутствуют	данные отсутствуют
242 6	87.1.9 1	87.1.1 0	302°54.5`	314.69	данные отсутствуют	данные отсутствуют	данные отсутствуют
242 7	87.1.1 0	87.1.1 1	302°56.7`	318.72	данные отсутствуют	данные отсутствуют	данные отсутствуют

полное наименование должности	подпись	инициалы, фамилия
-------------------------------	---------	-------------------

М.П.

Земельный участок							
вид объекта недвижимости							
Лист № 123 раздела 3.1		Всего листов раздела 3.1: 162		Всего разделов: 8		Всего листов выписки: 470	
10.09.2022г. № КУВИ-001/2022-156490171							
Кадастровый номер:				47:10:0001001:2(Единое землепользование)			
242 8	87.1.1 1	87.1.1 2	302°47.5`	385.34	данные отсутствуют	данные отсутствуют	данные отсутствуют
242 9	87.1.1 2	87.1.1 3	302°56.0`	318.37	данные отсутствуют	данные отсутствуют	данные отсутствуют
243 0	87.1.1 3	87.1.1 4	302°55.6`	288.99	данные отсутствуют	данные отсутствуют	данные отсутствуют
243 1	87.1.1 4	87.1.1 5	302°52.6`	321.87	данные отсутствуют	данные отсутствуют	данные отсутствуют
243 2	87.1.1 5	87.1.1 6	302°53.8`	254.2	данные отсутствуют	данные отсутствуют	данные отсутствуют
243 3	87.1.1 6	87.1.1 7	344°23.7`	20.82	данные отсутствуют	данные отсутствуют	данные отсутствуют
243 4	87.1.1 7	87.1.1 8	24°14.6`	18.78	данные отсутствуют	данные отсутствуют	данные отсутствуют
243 5	87.1.1 8	87.1.1 9	18°8.8`	26.94	данные отсутствуют	данные отсутствуют	данные отсутствуют
243 6	87.1.1 9	87.1.1	70°12.6`	7.35	данные отсутствуют	данные отсутствуют	данные отсутствуют
243 7	88.1.1	88.1.2	121°41.9`	300.22	данные отсутствуют	данные отсутствуют	данные отсутствуют
243 8	88.1.2	88.1.3	121°34.2`	300.99	данные отсутствуют	данные отсутствуют	данные отсутствуют
243 9	88.1.2	88.1.2			данные отсутствуют	47:10:0000000:23801(2)	адрес отсутствует
244 0	88.1.3	88.1.4	121°34.4`	299.91	данные отсутствуют	данные отсутствуют	данные отсутствуют
244 1	88.1.4	88.1.5	121°33.6`	299.55	данные отсутствуют	данные отсутствуют	данные отсутствуют
244 2	88.1.5	88.1.6	121°34.5`	299.84	данные отсутствуют	данные отсутствуют	данные отсутствуют
244 3	88.1.6	88.1.7	121°38.6`	323.69	данные отсутствуют	данные отсутствуют	данные отсутствуют
244 4	88.1.7	88.1.8	163°13.6`	26.16	данные отсутствуют	47:10:0524002:1	данные отсутствуют
244 5	88.1.8	88.1.9	210°17.5`	18.72	данные отсутствуют	47:10:0524002:1	данные отсутствуют

полное наименование должности	подпись	инициалы, фамилия
-------------------------------	---------	-------------------

М.П.

Земельный участок							
вид объекта недвижимости							
Лист № 124 раздела 3.1		Всего листов раздела 3.1: 162		Всего разделов: 8		Всего листов выписки: 470	
10.09.2022г. № КУВИ-001/2022-156490171							
Кадастровый номер:				47:10:0001001:2(Единое землепользование)			
244 6	88.1.9	88.1.1 0	301°35.0`	629.57	данные отсутствуют	47:10:0510002:2	данные отсутствуют
244 7	88.1.9	88.1.9			данные отсутствуют	47:10:0512005:22	данные отсутствуют
244 8	88.1.1 0	88.1.1 1	301°32.9`	299.49	данные отсутствуют	47:10:0510002:2	данные отсутствуют
244 9	88.1.1 1	88.1.1 2	301°33.7`	299.99	данные отсутствуют	47:10:0510002:2	данные отсутствуют
245 0	88.1.1 2	88.1.1 3	301°35.8`	299.8	данные отсутствуют	47:10:0510002:2	данные отсутствуют
245 1	88.1.1 3	88.1.1 4	301°40.6`	315.41	данные отсутствуют	данные отсутствуют	данные отсутствуют
245 2	88.1.1 4	88.1.1	31°43.4`	36.46	данные отсутствуют	данные отсутствуют	данные отсутствуют
245 3	89.1.1	89.1.2	122°15.9`	132.93	данные отсутствуют	данные отсутствуют	данные отсутствуют
245 4	89.1.2	89.1.3	127°8.2`	94.32	данные отсутствуют	данные отсутствуют	данные отсутствуют
245 5	89.1.3	89.1.4	37°23.8`	13.47	данные отсутствуют	данные отсутствуют	данные отсутствуют
245 6	89.1.4	89.1.5	120°51.8`	154.66	данные отсутствуют	данные отсутствуют	данные отсутствуют
245 7	89.1.5	89.1.6	42°48.3`	14.22	данные отсутствуют	данные отсутствуют	данные отсутствуют
245 8	89.1.6	89.1.7	122°10.0`	220.9	данные отсутствуют	данные отсутствуют	данные отсутствуют
245 9	89.1.7	89.1.8	33°4.9`	11.74	данные отсутствуют	данные отсутствуют	данные отсутствуют
246 0	89.1.8	89.1.9	122°30.2`	57.19	данные отсутствуют	данные отсутствуют	данные отсутствуют
246 1	89.1.9	89.1.1 0	210°23.0`	14.71	данные отсутствуют	данные отсутствуют	данные отсутствуют
246 2	89.1.1 0	89.1.1 1	122°30.3`	28.43	данные отсутствуют	данные отсутствуют	данные отсутствуют
246 3	89.1.1 1	89.1.1 2	31°41.8`	39.7	данные отсутствуют	данные отсутствуют	данные отсутствуют

полное наименование должности	подпись	инициалы, фамилия
-------------------------------	---------	-------------------

М.П.

Земельный участок							
вид объекта недвижимости							
Лист № 125 раздела 3.1		Всего листов раздела 3.1: 162		Всего разделов: 8		Всего листов выписки: 470	
10.09.2022г. № КУВИ-001/2022-156490171							
Кадастровый номер:				47:10:0001001:2(Единое землепользование)			
246 4	89.1.1 2	89.1.1 3	121°33.3`	411.15	данные отсутствуют	данные отсутствуют	данные отсутствуют
246 5	89.1.1 3	89.1.1 4	210°53.9`	50.85	данные отсутствуют	данные отсутствуют	данные отсутствуют
246 6	89.1.1 4	89.1.1 5	121°37.4`	500.78	данные отсутствуют	данные отсутствуют	данные отсутствуют
246 7	89.1.1 5	89.1.1 6	121°38.9`	370.88	данные отсутствуют	данные отсутствуют	данные отсутствуют
246 8	89.1.1 6	89.1.1 7	162°32.3`	11.36	данные отсутствуют	данные отсутствуют	данные отсутствуют
246 9	89.1.1 7	89.1.1 8	190°34.4`	25.94	данные отсутствуют	данные отсутствуют	данные отсутствуют
247 0	89.1.1 8	89.1.1 9	217°59.5`	5.21	данные отсутствуют	данные отсутствуют	данные отсутствуют
247 1	89.1.1 9	89.1.2 0	301°41.6`	299.82	данные отсутствуют	данные отсутствуют	данные отсутствуют
247 2	89.1.2 0	89.1.2 1	301°38.0`	300.58	данные отсутствуют	данные отсутствуют	данные отсутствуют
247 3	89.1.2 1	89.1.2 2	301°29.5`	296.02	данные отсутствуют	данные отсутствуют	данные отсутствуют
247 4	89.1.2 2	89.1.2 3	301°39.1`	288.44	данные отсутствуют	данные отсутствуют	данные отсутствуют
247 5	89.1.2 3	89.1.2 4	301°35.3`	412.46	данные отсутствуют	данные отсутствуют	данные отсутствуют
247 6	89.1.2 4	89.1.2 5	301°32.8`	195.24	данные отсутствуют	данные отсутствуют	данные отсутствуют
247 7	89.1.2 5	89.1.2 6	301°23.9`	45.49	данные отсутствуют	данные отсутствуют	данные отсутствуют
247 8	89.1.2 6	89.1.2 7	301°13.9`	209.07	данные отсутствуют	данные отсутствуют	данные отсутствуют
247 9	89.1.2 7	89.1.2 8	48°58.0`	15.13	данные отсутствуют	данные отсутствуют	данные отсутствуют
248 0	89.1.2 8	89.1.2 9	86°35.8`	21.4	данные отсутствуют	данные отсутствуют	данные отсутствуют
248 1	89.1.2 9	89.1.1	102°55.9`	33.34	данные отсутствуют	данные отсутствуют	данные отсутствуют

полное наименование должности	подпись	инициалы, фамилия
-------------------------------	---------	-------------------

М.П.



Земельный участок							
вид объекта недвижимости							
Лист № 126 раздела 3.1		Всего листов раздела 3.1: 162		Всего разделов: 8		Всего листов выписки: 470	
10.09.2022г. № КУВИ-001/2022-156490171							
Кадастровый номер:				47:10:0001001:2(Единое землепользование)			
248 2	90.1.1	90.1.2	121°40.9'	536.52	данные отсутствуют	данные отсутствуют	данные отсутствуют
248 3	90.1.2	90.1.3	190°37.9'	39.13	данные отсутствуют	47:10:0524001:3	данные отсутствуют
248 4	90.1.3	90.1.4	301°41.3'	549.41	данные отсутствуют	данные отсутствуют	данные отсутствуют
248 5	90.1.4	90.1.1	29°50.9'	36.47	данные отсутствуют	47:10:0501001:30	данные отсутствуют
248 6	91.1.1	91.1.2	121°41.8'	500.33	данные отсутствуют	данные отсутствуют	данные отсутствуют
248 7	91.1.2	91.1.3	121°42.7'	613.56	данные отсутствуют	данные отсутствуют	данные отсутствуют
248 8	91.1.3	91.1.4	209°50.9'	36.47	данные отсутствуют	47:10:0501002:36	данные отсутствуют
248 9	91.1.4	91.1.5	301°46.6'	290.1	данные отсутствуют	данные отсутствуют	данные отсутствуют
249 0	91.1.5	91.1.6	301°39.5'	323.33	данные отсутствуют	47:10:0420001:2	данные отсутствуют
249 1	91.1.6	91.1.7	301°42.2'	499.93	данные отсутствуют	47:10:0420001:2	данные отсутствуют
249 2	91.1.7	91.1.1	29°0.9'	36.41	данные отсутствуют	47:10:0420001:2	данные отсутствуют
249 3	92.1.1	92.1.2	301°41.8'	267.42	данные отсутствуют	данные отсутствуют	данные отсутствуют
249 4	92.1.2	92.1.3	301°40.1'	170.9	данные отсутствуют	данные отсутствуют	данные отсутствуют
249 5	92.1.3	92.1.4	0°0.9'	75.46	данные отсутствуют	данные отсутствуют	данные отсутствуют
249 6	92.1.4	92.1.5	121°40.1'	140.97	данные отсутствуют	данные отсутствуют	данные отсутствуют
249 7	92.1.5	92.1.6	208°59.6'	36.41	данные отсутствуют	47:10:0501001:30	данные отсутствуют
249 8	92.1.6	92.1.7	121°42.0'	499.93	данные отсутствуют	47:10:0501001:30	данные отсутствуют
249 9	92.1.7	92.1.8	121°39.3'	323.34	данные отсутствуют	47:10:0501001:30	данные отсутствуют

полное наименование должности	подпись	инициалы, фамилия
-------------------------------	---------	-------------------

М.П.

Земельный участок							
вид объекта недвижимости							
Лист № 127 раздела 3.1		Всего листов раздела 3.1: 162		Всего разделов: 8		Всего листов выписки: 470	
10.09.2022г. № КУВИ-001/2022-156490171							
Кадастровый номер:				47:10:0001001:2(Единое землепользование)			
250 0	92.1.8	92.1.9	188°11.0`	30.7	данные отсутствуют	данные отсутствуют	данные отсутствуют
250 1	92.1.9	92.1.1	301°42.7`	500.25	данные отсутствуют	данные отсутствуют	данные отсутствуют
250 2	93.1.1	93.1.2	330°10.0`	60.3	данные отсутствуют	47:12:0204046:5	данные отсутствуют
250 3	93.1.2	93.1.3	60°34.1`	1002.34	данные отсутствуют	данные отсутствуют	данные отсутствуют
250 4	93.1.3	93.1.4	150°35.0`	30.03	данные отсутствуют	данные отсутствуют	данные отсутствуют
250 5	93.1.4	93.1.5	60°36.4`	64.79	данные отсутствуют	данные отсутствуют	данные отсутствуют
250 6	93.1.5	93.1.6	150°37.3`	30.33	данные отсутствуют	данные отсутствуют	данные отсутствуют
250 7	93.1.6	93.1.7	240°34.4`	520.44	данные отсутствуют	данные отсутствуют	данные отсутствуют
250 8	93.1.7	93.1.1	240°34.6`	546.23	данные отсутствуют	данные отсутствуют	данные отсутствуют
250 9	94.1.1	94.1.2	315°54.0`	7.2	данные отсутствуют	данные отсутствуют	данные отсутствуют
251 0	94.1.2	94.1.3	345°32.7`	22.55	данные отсутствуют	данные отсутствуют	данные отсутствуют
251 1	94.1.3	94.1.4	332°14.9`	20.75	данные отсутствуют	данные отсутствуют	данные отсутствуют
251 2	94.1.4	94.1.5	313°11.3`	15.66	данные отсутствуют	данные отсутствуют	данные отсутствуют
251 3	94.1.5	94.1.6	297°55.0`	17.45	данные отсутствуют	данные отсутствуют	данные отсутствуют
251 4	94.1.6	94.1.7	46°20.3`	8.17	данные отсутствуют	данные отсутствуют	данные отсутствуют
251 5	94.1.7	94.1.8	134°3.1`	20.93	данные отсутствуют	данные отсутствуют	данные отсутствуют
251 6	94.1.8	94.1.9	45°21.7`	489.08	данные отсутствуют	данные отсутствуют	данные отсутствуют
251 7	94.1.9	94.1.1 0	45°41.8`	450.58	данные отсутствуют	данные отсутствуют	данные отсутствуют

полное наименование должности	подпись	инициалы, фамилия
-------------------------------	---------	-------------------

М.П.

Земельный участок							
вид объекта недвижимости							
Лист № 128 раздела 3.1		Всего листов раздела 3.1: 162		Всего разделов: 8		Всего листов выписки: 470	
10.09.2022г. № КУВИ-001/2022-156490171							
Кадастровый номер:				47:10:0001001:2(Единое землепользование)			
251 8	94.1.1 0	94.1.1 1	53°9.5'	175.73	данные отсутствуют	данные отсутствуют	данные отсутствуют
251 9	94.1.1 1	94.1.1 2	63°50.0'	167.37	данные отсутствуют	данные отсутствуют	данные отсутствуют
252 0	94.1.1 2	94.1.1 3	64°9.8'	300.03	данные отсутствуют	данные отсутствуют	данные отсутствуют
252 1	94.1.1 3	94.1.1 4	62°37.3'	480.65	данные отсутствуют	данные отсутствуют	данные отсутствуют
252 2	94.1.1 4	94.1.1 5	44°33.1'	104.77	данные отсутствуют	данные отсутствуют	данные отсутствуют
252 3	94.1.1 5	94.1.1 6	42°58.0'	507.33	данные отсутствуют	данные отсутствуют	данные отсутствуют
252 4	94.1.1 6	94.1.1 7	134°13.3'	22.4	данные отсутствуют	данные отсутствуют	данные отсутствуют
252 5	94.1.1 7	94.1.1 8	223°43.6'	506.77	данные отсутствуют	данные отсутствуют	данные отсутствуют
252 6	94.1.1 8	94.1.1 9	224°41.4'	105.92	данные отсутствуют	данные отсутствуют	данные отсутствуют
252 7	94.1.1 9	94.1.2 0	228°56.4'	65.34	данные отсутствуют	данные отсутствуют	данные отсутствуют
252 8	94.1.2 0	94.1.2 1	233°1.0'	60.54	данные отсутствуют	данные отсутствуют	данные отсутствуют
252 9	94.1.2 1	94.1.2 2	236°41.0'	60.06	данные отсутствуют	данные отсутствуют	данные отсутствуют
253 0	94.1.2 2	94.1.2 3	240°53.7'	76.89	данные отсутствуют	данные отсутствуют	данные отсутствуют
253 1	94.1.2 3	94.1.2 4	243°32.0'	225.93	данные отсутствуют	данные отсутствуют	данные отсутствуют
253 2	94.1.2 4	94.1.2 5	243°28.4'	304.42	данные отсутствуют	данные отсутствуют	данные отсутствуют
253 3	94.1.2 5	94.1.2 6	242°25.2'	86.12	данные отсутствуют	данные отсутствуют	данные отсутствуют
253 4	94.1.2 6	94.1.2 7	240°17.6'	49.86	данные отсутствуют	данные отсутствуют	данные отсутствуют
253 5	94.1.2 7	94.1.2 8	236°17.7'	65.92	данные отсутствуют	данные отсутствуют	данные отсутствуют

полное наименование должности	подпись	инициалы, фамилия
-------------------------------	---------	-------------------

М.П.

Земельный участок							
вид объекта недвижимости							
Лист № 129 раздела 3.1		Всего листов раздела 3.1: 162		Всего разделов: 8		Всего листов выписки: 470	
10.09.2022г. № КУВИ-001/2022-156490171							
Кадастровый номер:				47:10:0001001:2(Единое землепользование)			
253 6	94.1.2 8	94.1.2 9	233°54.6`	64.83	данные отсутствуют	данные отсутствуют	данные отсутствуют
253 7	94.1.2 9	94.1.3 0	229°15.7`	82.49	данные отсутствуют	данные отсутствуют	данные отсутствуют
253 8	94.1.3 0	94.1.3 1	225°42.2`	418.82	данные отсутствуют	данные отсутствуют	данные отсутствуют
253 9	94.1.3 1	94.1.1	225°11.3`	512.78	данные отсутствуют	данные отсутствуют	данные отсутствуют
254 0	95.1.1	95.1.2	78°35.2`	499.85	данные отсутствуют	данные отсутствуют	данные отсутствуют
254 1	95.1.2	95.1.3	78°24.4`	45.13	данные отсутствуют	данные отсутствуют	данные отсутствуют
254 2	95.1.3	95.1.4	71°7.7`	247.84	данные отсутствуют	данные отсутствуют	данные отсутствуют
254 3	95.1.4	95.1.5	166°36.1`	8.5	данные отсутствуют	данные отсутствуют	данные отсутствуют
254 4	95.1.5	95.1.6	78°18.9`	200.02	данные отсутствуют	данные отсутствуют	данные отсутствуют
254 5	95.1.6	95.1.7	166°24.7`	23.62	данные отсутствуют	данные отсутствуют	данные отсутствуют
254 6	95.1.7	95.1.8	78°33.5`	425.21	данные отсутствуют	данные отсутствуют	данные отсутствуют
254 7	95.1.8	95.1.9	77°28.6`	160.45	данные отсутствуют	данные отсутствуют	данные отсутствуют
254 8	95.1.9	95.1.1 0	73°40.6`	131.69	данные отсутствуют	данные отсутствуют	данные отсутствуют
254 9	95.1.1 0	95.1.1 1	65°58.9`	138.71	данные отсутствуют	данные отсутствуют	данные отсутствуют
255 0	95.1.1 1	95.1.1 2	58°5.7`	152.24	данные отсутствуют	данные отсутствуют	данные отсутствуют
255 1	95.1.1 2	95.1.1 3	49°54.0`	180.15	данные отсутствуют	данные отсутствуют	данные отсутствуют
255 2	95.1.1 3	95.1.1 4	45°40.7`	499.8	данные отсутствуют	данные отсутствуют	данные отсутствуют
255 3	95.1.1 4	95.1.1 5	45°38.8`	501.67	данные отсутствуют	данные отсутствуют	данные отсутствуют

полное наименование должности	подпись	инициалы, фамилия
-------------------------------	---------	-------------------

М.П.

Земельный участок							
вид объекта недвижимости							
Лист № 130 раздела 3.1		Всего листов раздела 3.1: 162		Всего разделов: 8		Всего листов выписки: 470	
10.09.2022г. № КУВИ-001/2022-156490171							
Кадастровый номер:				47:10:0001001:2(Единое землепользование)			
255 4	95.1.1 5	95.1.1 6	45°42.4'	494.86	данные отсутствуют	данные отсутствуют	данные отсутствуют
255 5	95.1.1 6	95.1.1 7	45°35.2'	542.82	данные отсутствуют	данные отсутствуют	данные отсутствуют
255 6	95.1.1 7	95.1.1 8	318°59.2'	8.75	данные отсутствуют	данные отсутствуют	данные отсутствуют
255 7	95.1.1 8	95.1.1 9	37°51.4'	109.0	данные отсутствуют	данные отсутствуют	данные отсутствуют
255 8	95.1.1 9	95.1.2 0	45°35.5'	211.88	данные отсутствуют	данные отсутствуют	данные отсутствуют
255 9	95.1.2 0	95.1.2 1	136°22.0'	14.83	данные отсутствуют	данные отсутствуют	данные отсутствуют
256 0	95.1.2 1	95.1.2 2	45°37.2'	482.96	данные отсутствуют	данные отсутствуют	данные отсутствуют
256 1	95.1.2 2	95.1.2 3	45°40.6'	207.97	данные отсутствуют	данные отсутствуют	данные отсутствуют
256 2	95.1.2 3	95.1.2 4	134°20.6'	4.32	данные отсутствуют	данные отсутствуют	данные отсутствуют
256 3	95.1.2 4	95.1.2 5	45°30.4'	137.05	данные отсутствуют	данные отсутствуют	данные отсутствуют
256 4	95.1.2 5	95.1.2 6	315°12.8'	52.92	данные отсутствуют	данные отсутствуют	данные отсутствуют
256 5	95.1.2 6	95.1.2 7	44°56.9'	7.81	данные отсутствуют	данные отсутствуют	данные отсутствуют
256 6	95.1.2 7	95.1.2 8	117°26.1'	17.08	данные отсутствуют	данные отсутствуют	данные отсутствуют
256 7	95.1.2 8	95.1.2 9	134°2.0'	14.66	данные отсутствуют	данные отсутствуют	данные отсутствуют
256 8	95.1.2 9	95.1.3 0	154°1.4'	23.1	данные отсутствуют	данные отсутствуют	данные отсутствуют
256 9	95.1.3 0	95.1.3 1	164°48.8'	21.38	данные отсутствуют	данные отсутствуют	данные отсутствуют
257 0	95.1.3 1	95.1.3 2	135°53.9'	7.21	данные отсутствуют	данные отсутствуют	данные отсутствуют
257 1	95.1.3 2	95.1.3 3	225°35.9'	823.93	данные отсутствуют	данные отсутствуют	данные отсутствуют

полное наименование должности	подпись	инициалы, фамилия
-------------------------------	---------	-------------------

М.П.

Земельный участок							
вид объекта недвижимости							
Лист № 131 раздела 3.1		Всего листов раздела 3.1: 162		Всего разделов: 8		Всего листов выписки: 470	
10.09.2022г. № КУВИ-001/2022-156490171							
Кадастровый номер:				47:10:0001001:2(Единое землепользование)			
257 2	95.1.3 3	95.1.3 4	225°36.4`	862.58	данные отсутствуют	данные отсутствуют	данные отсутствуют
257 3	95.1.3 4	95.1.3 5	225°40.3`	494.73	данные отсутствуют	данные отсутствуют	данные отсутствуют
257 4	95.1.3 5	95.1.3 6	225°38.3`	501.52	данные отсутствуют	данные отсутствуют	данные отсутствуют
257 5	95.1.3 6	95.1.3 7	225°38.5`	499.96	данные отсутствуют	данные отсутствуют	данные отсутствуют
257 6	95.1.3 7	95.1.3 8	226°28.0`	68.77	данные отсутствуют	данные отсутствуют	данные отсутствуют
257 7	95.1.3 8	95.1.3 9	230°2.9`	61.7	данные отсутствуют	данные отсутствуют	данные отсутствуют
257 8	95.1.3 9	95.1.4 0	232°43.5`	60.23	данные отсутствуют	данные отсутствуют	данные отсутствуют
257 9	95.1.4 0	95.1.4 1	235°48.9`	65.53	данные отсутствуют	данные отсутствуют	данные отсутствуют
258 0	95.1.4 1	95.1.4 2	239°16.9`	65.13	данные отсутствуют	данные отсутствуют	данные отсутствуют
258 1	95.1.4 2	95.1.4 3	243°0.6`	61.5	данные отсутствуют	данные отсутствуют	данные отсутствуют
258 2	95.1.4 3	95.1.4 4	245°33.6`	46.19	данные отсутствуют	данные отсутствуют	данные отсутствуют
258 3	95.1.4 4	95.1.4 5	248°52.0`	61.71	данные отсутствуют	данные отсутствуют	данные отсутствуют
258 4	95.1.4 5	95.1.4 6	252°23.9`	77.05	данные отсутствуют	данные отсутствуют	данные отсутствуют
258 5	95.1.4 6	95.1.4 7	255°55.0`	82.64	данные отсутствуют	данные отсутствуют	данные отсутствуют
258 6	95.1.4 7	95.1.4 8	258°14.3`	88.25	данные отсутствуют	данные отсутствуют	данные отсутствуют
258 7	95.1.4 8	95.1.4 9	258°29.1`	181.74	данные отсутствуют	данные отсутствуют	данные отсутствуют
258 8	95.1.4 9	95.1.5 0	258°28.6`	728.96	данные отсутствуют	данные отсутствуют	данные отсутствуют
258 9	95.1.5 0	95.1.5 1	258°37.3`	545.72	данные отсутствуют	данные отсутствуют	данные отсутствуют

полное наименование должности	подпись	инициалы, фамилия
-------------------------------	---------	-------------------

М.П.

Земельный участок							
вид объекта недвижимости							
Лист № 132 раздела 3.1		Всего листов раздела 3.1: 162		Всего разделов: 8		Всего листов выписки: 470	
10.09.2022г. № КУВИ-001/2022-156490171							
Кадастровый номер:				47:10:0001001:2(Единое землепользование)			
259 0	95.1.5 1	95.1.1	349°56.3`	23.3	данные отсутствуют	данные отсутствуют	данные отсутствуют
259 1	96.1.1	96.1.2	224°41.3`	108.27	данные отсутствуют	47:00:0000000:1753(1)	данные отсутствуют
259 2	96.1.2	96.1.3	226°27.9`	79.08	данные отсутствуют	47:00:0000000:1753(1)	данные отсутствуют
259 3	96.1.3	96.1.4	224°40.9`	299.99	данные отсутствуют	данные отсутствуют	данные отсутствуют
259 4	96.1.4	96.1.5	224°43.6`	342.53	данные отсутствуют	данные отсутствуют	данные отсутствуют
259 5	96.1.5	96.1.6	134°47.1`	33.98	данные отсутствуют	данные отсутствуют	данные отсутствуют
259 6	96.1.6	96.1.7	224°42.2`	44.99	данные отсутствуют	данные отсутствуют	данные отсутствуют
259 7	96.1.7	96.1.8	314°47.8`	33.99	данные отсутствуют	данные отсутствуют	данные отсутствуют
259 8	96.1.8	96.1.9	221°8.0`	437.7	данные отсутствуют	данные отсутствуют	данные отсутствуют
259 9	96.1.9	96.1.1 0	233°11.9`	177.53	данные отсутствуют	данные отсутствуют	данные отсутствуют
260 0	96.1.1 0	96.1.1 1	224°37.3`	499.98	данные отсутствуют	данные отсутствуют	данные отсутствуют
260 1	96.1.1 1	96.1.1 2	224°34.4`	117.99	данные отсутствуют	данные отсутствуют	данные отсутствуют
260 2	96.1.1 2	96.1.1 3	134°34.3`	34.0	данные отсутствуют	данные отсутствуют	данные отсутствуют
260 3	96.1.1 3	96.1.1 4	224°37.9`	44.01	данные отсутствуют	данные отсутствуют	данные отсутствуют
260 4	96.1.1 4	96.1.1 5	314°35.0`	34.01	данные отсутствуют	данные отсутствуют	данные отсутствуют
260 5	96.1.1 5	96.1.1 6	224°36.0`	237.98	данные отсутствуют	данные отсутствуют	данные отсутствуют
260 6	96.1.1 6	96.1.1 7	224°34.8`	300.0	данные отсутствуют	данные отсутствуют	данные отсутствуют
260 7	96.1.1 7	96.1.1 8	224°33.7`	299.98	данные отсутствуют	данные отсутствуют	данные отсутствуют

полное наименование должности	подпись	инициалы, фамилия
-------------------------------	---------	-------------------

М.П.

Земельный участок							
вид объекта недвижимости							
Лист № 133 раздела 3.1		Всего листов раздела 3.1: 162		Всего разделов: 8		Всего листов выписки: 470	
10.09.2022г. № КУВИ-001/2022-156490171							
Кадастровый номер:				47:10:0001001:2(Единое землепользование)			
260 8	96.1.1 8	96.1.1 9	224°34.1`	300.0	данные отсутствуют	данные отсутствуют	данные отсутствуют
260 9	96.1.1 9	96.1.2 0	224°38.0`	348.0	данные отсутствуют	данные отсутствуют	данные отсутствуют
261 0	96.1.2 0	96.1.2 1	228°8.6`	75.8	данные отсутствуют	данные отсутствуют	данные отсутствуют
261 1	96.1.2 1	96.1.2 2	230°46.2`	86.59	данные отсутствуют	данные отсутствуют	данные отсутствуют
261 2	96.1.2 2	96.1.2 3	301°36.5`	8.4	данные отсутствуют	данные отсутствуют	данные отсутствуют
261 3	96.1.2 3	96.1.2 4	281°15.7`	6.91	данные отсутствуют	данные отсутствуют	данные отсутствуют
261 4	96.1.2 4	96.1.2 5	236°59.9`	4.39	данные отсутствуют	данные отсутствуют	данные отсутствуют
261 5	96.1.2 5	96.1.2 6	176°19.0`	8.72	данные отсутствуют	данные отсутствуют	данные отсутствуют
261 6	96.1.2 6	96.1.2 7	149°2.2`	6.71	данные отсутствуют	данные отсутствуют	данные отсутствуют
261 7	96.1.2 7	96.1.2 8	230°45.1`	32.73	данные отсутствуют	данные отсутствуют	данные отсутствуют
261 8	96.1.2 8	96.1.2 9	227°29.9`	153.49	данные отсутствуют	данные отсутствуют	данные отсутствуют
261 9	96.1.2 9	96.1.3 0	224°1.6`	232.01	данные отсутствуют	данные отсутствуют	данные отсутствуют
262 0	96.1.3 0	96.1.3 1	224°1.9`	199.98	данные отсутствуют	данные отсутствуют	данные отсутствуют
262 1	96.1.3 1	96.1.3 2	224°2.7`	157.0	данные отсутствуют	данные отсутствуют	данные отсутствуют
262 2	96.1.3 2	96.1.3 3	134°2.9`	34.09	данные отсутствуют	данные отсутствуют	данные отсутствуют
262 3	96.1.3 3	96.1.3 4	223°54.9`	36.97	данные отсутствуют	данные отсутствуют	данные отсутствуют
262 4	96.1.3 4	96.1.3 5	314°0.8`	34.09	данные отсутствуют	данные отсутствуют	данные отсутствуют
262 5	96.1.3 5	96.1.3 6	224°2.3`	305.99	данные отсутствуют	данные отсутствуют	данные отсутствуют

полное наименование должности	подпись	инициалы, фамилия
-------------------------------	---------	-------------------

М.П.



Земельный участок							
вид объекта недвижимости							
Лист № 134 раздела 3.1		Всего листов раздела 3.1: 162		Всего разделов: 8		Всего листов выписки: 470	
10.09.2022г. № КУВИ-001/2022-156490171							
Кадастровый номер:				47:10:0001001:2(Единое землепользование)			
262 6	96.1.3 6	96.1.3 7	224°1.0'	173.2	данные отсутствуют	данные отсутствуют	данные отсутствуют
262 7	96.1.3 7	96.1.3 8	224°1.3'	200.01	данные отсутствуют	данные отсутствуют	данные отсутствуют
262 8	96.1.3 8	96.1.3 9	224°0.4'	299.98	данные отсутствуют	данные отсутствуют	данные отсутствуют
262 9	96.1.3 9	96.1.4 0	224°0.7'	299.99	данные отсутствуют	данные отсутствуют	данные отсутствуют
263 0	96.1.4 0	96.1.4 1	223°59.7'	199.99	данные отсутствуют	данные отсутствуют	данные отсутствуют
263 1	96.1.4 1	96.1.4 2	224°18.3'	99.12	данные отсутствуют	данные отсутствуют	данные отсутствуют
263 2	96.1.4 2	96.1.4 3	223°26.5'	167.68	данные отсутствуют	данные отсутствуют	данные отсутствуют
263 3	96.1.4 3	96.1.4 4	133°26.9'	34.2	данные отсутствуют	данные отсутствуют	данные отсутствуют
263 4	96.1.4 4	96.1.4 5	223°7.2'	37.94	данные отсутствуют	данные отсутствуют	данные отсутствуют
263 5	96.1.4 5	96.1.4 6	313°21.2'	34.19	данные отсутствуют	данные отсутствуют	данные отсутствуют
263 6	96.1.4 6	96.1.4 7	223°14.0'	89.71	данные отсутствуют	данные отсутствуют	данные отсутствуют
263 7	96.1.4 7	96.1.4 8	313°33.7'	42.79	данные отсутствуют	данные отсутствуют	данные отсутствуют
263 8	96.1.4 8	96.1.4 9	43°13.3'	89.58	данные отсутствуют	данные отсутствуют	данные отсутствуют
263 9	96.1.4 9	96.1.5 0	313°22.1'	40.5	данные отсутствуют	данные отсутствуют	данные отсутствуют
264 0	96.1.5 0	96.1.5 1	43°7.0'	38.07	данные отсутствуют	данные отсутствуют	данные отсутствуют
264 1	96.1.5 1	96.1.5 2	133°27.5'	40.5	данные отсутствуют	данные отсутствуют	данные отсутствуют
264 2	96.1.5 2	96.1.5 3	43°26.5'	168.37	данные отсутствуют	данные отсутствуют	данные отсутствуют
264 3	96.1.5 3	96.1.5 4	44°18.7'	98.85	данные отсутствуют	данные отсутствуют	данные отсутствуют

полное наименование должности	подпись	инициалы, фамилия
-------------------------------	---------	-------------------

М.П.

Земельный участок							
вид объекта недвижимости							
Лист № 135 раздела 3.1		Всего листов раздела 3.1: 162		Всего разделов: 8		Всего листов выписки: 470	
10.09.2022г. № КУВИ-001/2022-156490171							
Кадастровый номер:				47:10:0001001:2(Единое землепользование)			
264 4	96.1.5 4	96.1.5 5	43°59.7`	200.0	данные отсутствуют	данные отсутствуют	данные отсутствуют
264 5	96.1.5 5	96.1.5 6	44°0.5`	300.0	данные отсутствуют	данные отсутствуют	данные отсутствуют
264 6	96.1.5 6	96.1.5 7	43°59.5`	299.95	данные отсутствуют	данные отсутствуют	данные отсутствуют
264 7	96.1.5 7	96.1.5 8	44°3.0`	200.03	данные отсутствуют	данные отсутствуют	данные отсутствуют
264 8	96.1.5 8	96.1.5 9	44°1.2`	173.22	данные отсутствуют	данные отсутствуют	данные отсутствуют
264 9	96.1.5 9	96.1.6 0	44°2.1`	305.99	данные отсутствуют	данные отсутствуют	данные отсутствуют
265 0	96.1.6 0	96.1.6 1	314°1.1`	40.48	данные отсутствуют	данные отсутствуют	данные отсутствуют
265 1	96.1.6 1	96.1.6 2	43°58.6`	59.02	данные отсутствуют	данные отсутствуют	данные отсутствуют
265 2	96.1.6 2	96.1.6 3	133°59.9`	40.48	данные отсутствуют	данные отсутствуют	данные отсутствуют
265 3	96.1.6 3	96.1.6 4	44°2.7`	134.96	данные отсутствуют	данные отсутствуют	данные отсутствуют
265 4	96.1.6 4	96.1.6 5	44°2.0`	199.98	данные отсутствуют	данные отсутствуют	данные отсутствуют
265 5	96.1.6 5	96.1.6 6	44°2.7`	234.6	данные отсутствуют	данные отсутствуют	данные отсутствуют
265 6	96.1.6 6	96.1.6 7	47°31.1`	155.95	данные отсутствуют	данные отсутствуют	данные отсутствуют
265 7	96.1.6 7	96.1.6 8	50°55.3`	38.18	данные отсутствуют	данные отсутствуют	данные отсутствуют
265 8	96.1.6 8	96.1.6 9	150°12.8`	10.02	данные отсутствуют	данные отсутствуют	данные отсутствуют
265 9	96.1.6 9	96.1.7 0	111°27.2`	7.03	данные отсутствуют	данные отсутствуют	данные отсутствуют
266 0	96.1.7 0	96.1.7 1	56°12.1`	4.4	данные отсутствуют	данные отсутствуют	данные отсутствуют
266 1	96.1.7 1	96.1.7 2	6°14.0`	7.65	данные отсутствуют	данные отсутствуют	данные отсутствуют

полное наименование должности	подпись	инициалы, фамилия
-------------------------------	---------	-------------------

М.П.

Земельный участок							
вид объекта недвижимости							
Лист № 136 раздела 3.1		Всего листов раздела 3.1: 162		Всего разделов: 8		Всего листов выписки: 470	
10.09.2022г. № КУВИ-001/2022-156490171							
Кадастровый номер:				47:10:0001001:2(Единое землепользование)			
266 2	96.1.7 2	96.1.7 3	328°13.9`	11.24	данные отсутствуют	данные отсутствуют	данные отсутствуют
266 3	96.1.7 3	96.1.7 4	50°47.6`	83.64	данные отсутствуют	данные отсутствуют	данные отсутствуют
266 4	96.1.7 4	96.1.7 5	48°12.8`	73.15	данные отсутствуют	данные отсутствуют	данные отсутствуют
266 5	96.1.7 5	96.1.7 6	44°37.9`	347.97	данные отсутствуют	данные отсутствуют	данные отсутствуют
266 6	96.1.7 6	96.1.7 7	44°34.1`	299.99	данные отсутствуют	данные отсутствуют	данные отсутствуют
266 7	96.1.7 7	96.1.7 8	44°34.0`	299.98	данные отсутствуют	данные отсутствуют	данные отсутствуют
266 8	96.1.7 8	96.1.7 9	44°34.8`	300.01	данные отсутствуют	данные отсутствуют	данные отсутствуют
266 9	96.1.7 9	96.1.8 0	44°35.9`	237.99	данные отсутствуют	данные отсутствуют	данные отсутствуют
267 0	96.1.8 0	96.1.8 1	314°36.0`	40.52	данные отсутствуют	данные отсутствуют	данные отсутствуют
267 1	96.1.8 1	96.1.8 2	44°39.0`	43.98	данные отсутствуют	данные отсутствуют	данные отсутствуют
267 2	96.1.8 2	96.1.8 3	134°35.4`	40.51	данные отсутствуют	данные отсутствуют	данные отсутствуют
267 3	96.1.8 3	96.1.8 4	44°34.3`	118.01	данные отсутствуют	данные отсутствуют	данные отсутствуют
267 4	96.1.8 4	96.1.8 5	44°37.3`	499.99	данные отсутствуют	данные отсутствуют	данные отсутствуют
267 5	96.1.8 5	96.1.8 6	44°37.9`	200.0	данные отсутствуют	данные отсутствуют	данные отсутствуют
267 6	96.1.8 6	96.1.8 7	44°35.4`	412.52	данные отсутствуют	данные отсутствуют	данные отсутствуют
267 7	96.1.8 7	96.1.8 8	314°46.8`	40.49	данные отсутствуют	данные отсутствуют	данные отсутствуют
267 8	96.1.8 8	96.1.8 9	44°42.2`	44.95	данные отсутствуют	данные отсутствуют	данные отсутствуют
267 9	96.1.8 9	96.1.9 0	134°42.6`	40.5	данные отсутствуют	данные отсутствуют	данные отсутствуют

полное наименование должности	подпись	инициалы, фамилия
-------------------------------	---------	-------------------

М.П.

Земельный участок							
вид объекта недвижимости							
Лист № 137 раздела 3.1		Всего листов раздела 3.1: 162		Всего разделов: 8		Всего листов выписки: 470	
10.09.2022г. № КУВИ-001/2022-156490171							
Кадастровый номер:				47:10:0001001:2(Единое землепользование)			
268 0	96.1.9 0	96.1.9 1	44°43.6`	342.48	данные отсутствуют	данные отсутствуют	данные отсутствуют
268 1	96.1.9 1	96.1.9 2	44°40.7`	299.97	данные отсутствуют	данные отсутствуют	данные отсутствуют
268 2	96.1.9 2	96.1.9 3	44°39.5`	170.08	данные отсутствуют	данные отсутствуют	данные отсутствуют
268 3	96.1.9 3	96.1.9 4	314°55.2`	40.49	данные отсутствуют	данные отсутствуют	данные отсутствуют
268 4	96.1.9 4	96.1.9 5	44°44.3`	44.78	данные отсутствуют	данные отсутствуют	данные отсутствуют
268 5	96.1.9 5	96.1.9 6	134°42.0`	40.5	данные отсутствуют	данные отсутствуют	данные отсутствуют
268 6	96.1.9 6	96.1.9 7	44°42.4`	73.0	данные отсутствуют	данные отсутствуют	данные отсутствуют
268 7	96.1.9 7	96.1.9 8	88°36.5`	36.64	данные отсутствуют	47:10:0213008:1	данные отсутствуют
268 8	96.1.9 8	96.1.9 9	96°34.8`	24.78	данные отсутствуют	47:10:0213008:1	данные отсутствуют
268 9	96.1.9 9	96.1.1	224°32.2`	142.39	данные отсутствуют	47:00:0000000:1753(1)	данные отсутствуют
269 0	97.1.1	97.1.2	350°47.3`	31.86	данные отсутствуют	47:10:0201001:59	данные отсутствуют
269 1	97.1.2	97.1.3	80°45.4`	1293.48	данные отсутствуют	47:10:0125001:3	данные отсутствуют
269 2	97.1.3	97.1.4	36°15.0`	16.45	данные отсутствуют	47:10:0125001:3	данные отсутствуют
269 3	97.1.4	97.1.5	174°17.6`	32.78	данные отсутствуют	данные отсутствуют	данные отсутствуют
269 4	97.1.5	97.1.6	242°47.2`	34.75	данные отсутствуют	данные отсутствуют	данные отсутствуют
269 5	97.1.6	97.1.7	170°46.1`	8.6	данные отсутствуют	данные отсутствуют	данные отсутствуют
269 6	97.1.7	97.1.8	260°42.0`	320.12	данные отсутствуют	данные отсутствуют	данные отсутствуют
269 7	97.1.8	97.1.9	352°17.8`	8.73	данные отсутствуют	данные отсутствуют	данные отсутствуют

полное наименование должности	подпись	инициалы, фамилия
-------------------------------	---------	-------------------

М.П.

Земельный участок							
вид объекта недвижимости							
Лист № 138 раздела 3.1		Всего листов раздела 3.1: 162		Всего разделов: 8		Всего листов выписки: 470	
10.09.2022г. № КУВИ-001/2022-156490171							
Кадастровый номер:				47:10:0001001:2(Единое землепользование)			
269 8	97.1.9	97.1.1	260°46.2`	950.28	данные отсутствуют	данные отсутствуют	данные отсутствуют
269 9	98.1.1	98.1.2	260°49.6`	739.6	данные отсутствуют	данные отсутствуют	данные отсутствуют
270 0	98.1.2	98.1.3	355°38.2`	31.81	данные отсутствуют	47:10:0125001:2	данные отсутствуют
270 1	98.1.3	98.1.4	80°48.7`	737.61	данные отсутствуют	47:10:0125001:2	данные отсутствуют
270 2	98.1.4	98.1.1	172°2.3`	31.91	данные отсутствуют	47:10:0201001:59	данные отсутствуют
270 3	99.1.1	99.1.2	150°27.1`	24.31	данные отсутствуют	данные отсутствуют	данные отсутствуют
270 4	99.1.2	99.1.3	255°28.9`	12.96	данные отсутствуют	данные отсутствуют	данные отсутствуют
270 5	99.1.3	99.1.4	234°50.0`	11.63	данные отсутствуют	данные отсутствуют	данные отсутствуют
270 6	99.1.4	99.1.5	153°20.2`	2.58	данные отсутствуют	данные отсутствуют	данные отсутствуют
270 7	99.1.5	99.1.6	152°19.1`	50.31	данные отсутствуют	данные отсутствуют	данные отсутствуют
270 8	99.1.6	99.1.7	72°10.7`	5.91	данные отсутствуют	данные отсутствуют	данные отсутствуют
270 9	99.1.7	99.1.8	152°22.1`	26.18	данные отсутствуют	данные отсутствуют	данные отсутствуют
271 0	99.1.8	99.1.9	152°21.1`	35.69	данные отсутствуют	данные отсутствуют	данные отсутствуют
271 1	99.1.9	99.1.10	152°24.7`	17.53	данные отсутствуют	данные отсутствуют	данные отсутствуют
271 2	99.1.10	99.1.11	137°0.8`	10.87	данные отсутствуют	данные отсутствуют	данные отсутствуют
271 3	99.1.11	99.1.12	152°59.9`	11.74	данные отсутствуют	данные отсутствуют	данные отсутствуют
271 4	99.1.12	99.1.13	137°51.6`	9.49	данные отсутствуют	данные отсутствуют	данные отсутствуют
271 5	99.1.13	99.1.14	150°44.0`	5.5	данные отсутствуют	данные отсутствуют	данные отсутствуют

полное наименование должности	подпись	инициалы, фамилия
-------------------------------	---------	-------------------

М.П.

Земельный участок							
вид объекта недвижимости							
Лист № 139 раздела 3.1		Всего листов раздела 3.1: 162		Всего разделов: 8		Всего листов выписки: 470	
10.09.2022г. № КУВИ-001/2022-156490171							
Кадастровый номер:				47:10:0001001:2(Единое землепользование)			
271 6	99.1.1 4	99.1.1 5	61°40.5'	20.53	данные отсутствуют	данные отсутствуют	данные отсутствуют
271 7	99.1.1 5	99.1.1 6	150°28.9'	74.3	данные отсутствуют	данные отсутствуют	данные отсутствуют
271 8	99.1.1 6	99.1.1 7	152°9.8'	45.57	данные отсутствуют	данные отсутствуют	данные отсутствуют
271 9	99.1.1 7	99.1.1 8	150°34.3'	92.46	данные отсутствуют	данные отсутствуют	данные отсутствуют
272 0	99.1.1 8	99.1.1 9	230°14.4'	90.83	данные отсутствуют	данные отсутствуют	данные отсутствуют
272 1	99.1.1 9	99.1.2 0	337°21.0'	89.35	данные отсутствуют	данные отсутствуют	данные отсутствуют
272 2	99.1.2 0	99.1.2 1	333°7.2'	205.54	данные отсутствуют	данные отсутствуют	данные отсутствуют
272 3	99.1.2 1	99.1.2 2	332°33.5'	101.27	данные отсутствуют	данные отсутствуют	данные отсутствуют
272 4	99.1.2 2	99.1.2 3	313°40.7'	30.67	данные отсутствуют	данные отсутствуют	данные отсутствуют
272 5	99.1.2 3	99.1.2 4	75°22.5'	32.36	данные отсутствуют	данные отсутствуют	данные отсутствуют
272 6	99.1.2 4	99.1.2 5	58°1.0'	16.1	данные отсутствуют	данные отсутствуют	данные отсутствуют
272 7	99.1.2 5	99.1.2 6	30°45.2'	16.9	данные отсутствуют	данные отсутствуют	данные отсутствуют
272 8	99.1.2 6	99.1.1	78°28.0'	12.55	данные отсутствуют	данные отсутствуют	данные отсутствуют
272 9	100.1. 1	100.1. 2	151°44.3'	24.31	данные отсутствуют	данные отсутствуют	данные отсутствуют
273 0	100.1. 2	100.1. 3	256°42.8'	12.97	данные отсутствуют	данные отсутствуют	данные отсутствуют
273 1	100.1. 3	100.1. 4	236°8.8'	11.63	данные отсутствуют	данные отсутствуют	данные отсутствуют
273 2	100.1. 4	100.1. 5	154°31.6'	2.58	данные отсутствуют	данные отсутствуют	данные отсутствуют
273 3	100.1. 5	100.1. 6	153°37.7'	50.32	данные отсутствуют	данные отсутствуют	данные отсутствуют

полное наименование должности	подпись	инициалы, фамилия
-------------------------------	---------	-------------------

М.П.

Земельный участок							
вид объекта недвижимости							
Лист № 140 раздела 3.1		Всего листов раздела 3.1: 162		Всего разделов: 8		Всего листов выписки: 470	
10.09.2022г. № КУВИ-001/2022-156490171							
Кадастровый номер:				47:10:0001001:2(Единое землепользование)			
273 4	100.1. 6	100.1. 7	73°24.2`	5.92	данные отсутствуют	данные отсутствуют	данные отсутствуют
273 5	100.1. 7	100.1. 8	153°39.0`	26.18	данные отсутствуют	данные отсутствуют	данные отсутствуют
273 6	100.1. 8	100.1. 9	153°39.0`	35.69	данные отсутствуют	данные отсутствуют	данные отсутствуют
273 7	100.1. 9	100.1. 10	153°41.9`	17.54	данные отсутствуют	данные отсутствуют	данные отсутствуют
273 8	100.1. 10	100.1. 11	138°21.5`	10.87	данные отсутствуют	данные отсутствуют	данные отсутствуют
273 9	100.1. 11	100.1. 12	154°15.8`	11.75	данные отсутствуют	данные отсутствуют	данные отсутствуют
274 0	100.1. 12	100.1. 13	139°11.0`	9.5	данные отсутствуют	данные отсутствуют	данные отсутствуют
274 1	100.1. 13	100.1. 14	151°59.3`	5.49	данные отсутствуют	данные отсутствуют	данные отсутствуют
274 2	100.1. 14	100.1. 15	62°59.1`	20.52	данные отсутствуют	данные отсутствуют	данные отсутствуют
274 3	100.1. 15	100.1. 16	151°46.4`	74.32	данные отсутствуют	данные отсутствуют	данные отсутствуют
274 4	100.1. 16	100.1. 17	153°27.8`	45.57	данные отсутствуют	данные отсутствуют	данные отсутствуют
274 5	100.1. 17	100.1. 18	151°52.0`	92.46	данные отсутствуют	данные отсутствуют	данные отсутствуют
274 6	100.1. 18	100.1. 19	231°32.1`	90.83	данные отсутствуют	данные отсутствуют	данные отсутствуют
274 7	100.1. 19	100.1. 20	338°38.6`	89.36	данные отсутствуют	данные отсутствуют	данные отсутствуют
274 8	100.1. 20	100.1. 21	334°25.1`	205.56	данные отсутствуют	данные отсутствуют	данные отсутствуют
274 9	100.1. 21	100.1. 22	333°51.3`	101.28	данные отсутствуют	данные отсутствуют	данные отсутствуют
275 0	100.1. 22	100.1. 23	314°58.4`	30.67	данные отсутствуют	данные отсутствуют	данные отсутствуют
275 1	100.1. 23	100.1. 24	76°41.1`	32.35	данные отсутствуют	данные отсутствуют	данные отсутствуют

полное наименование должности	подпись	инициалы, фамилия
-------------------------------	---------	-------------------

М.П.

Земельный участок							
вид объекта недвижимости							
Лист № 141 раздела 3.1		Всего листов раздела 3.1: 162		Всего разделов: 8		Всего листов выписки: 470	
10.09.2022г. № КУВИ-001/2022-156490171							
Кадастровый номер:				47:10:0001001:2(Единое землепользование)			
275 2	100.1. 24	100.1. 25	59°17.9'	16.12	данные отсутствуют	данные отсутствуют	данные отсутствуют
275 3	100.1. 25	100.1. 26	32°3.8'	16.9	данные отсутствуют	данные отсутствуют	данные отсутствуют
275 4	100.1. 26	100.1. 1	79°45.9'	12.55	данные отсутствуют	данные отсутствуют	данные отсутствуют
275 5	101.1. 1	101.1. 2	223°13.4'	104.42	данные отсутствуют	данные отсутствуют	данные отсутствуют
275 6	101.1. 2	101.1. 3	222°42.9'	99.3	данные отсутствуют	данные отсутствуют	данные отсутствуют
275 7	101.1. 3	101.1. 4	219°20.6'	97.48	данные отсутствуют	данные отсутствуют	данные отсутствуют
275 8	101.1. 4	101.1. 5	213°25.6'	98.97	данные отсутствуют	данные отсутствуют	данные отсутствуют
275 9	101.1. 5	101.1. 6	207°24.9'	134.18	данные отсутствуют	данные отсутствуют	данные отсутствуют
276 0	101.1. 6	101.1. 7	205°22.6'	299.29	данные отсутствуют	данные отсутствуют	данные отсутствуют
276 1	101.1. 7	101.1. 8	205°26.9'	245.01	данные отсутствуют	данные отсутствуют	данные отсутствуют
276 2	101.1. 8	101.1. 9	205°32.8'	233.51	данные отсутствуют	данные отсутствуют	данные отсутствуют
276 3	101.1. 9	101.1. 10	115°27.5'	23.38	данные отсутствуют	данные отсутствуют	данные отсутствуют
276 4	101.1. 10	101.1. 11	204°59.5'	96.62	данные отсутствуют	данные отсутствуют	данные отсутствуют
276 5	101.1. 11	101.1. 12	205°47.7'	390.17	данные отсутствуют	данные отсутствуют	данные отсутствуют
276 6	101.1. 12	101.1. 13	193°29.4'	305.26	данные отсутствуют	данные отсутствуют	данные отсутствуют
276 7	101.1. 13	101.1. 14	117°5.2'	33.45	данные отсутствуют	данные отсутствуют	данные отсутствуют
276 8	101.1. 14	101.1. 15	205°30.8'	102.57	данные отсутствуют	данные отсутствуют	данные отсутствуют
276 9	101.1. 15	101.1. 16	294°34.6'	69.83	данные отсутствуют	данные отсутствуют	данные отсутствуют

полное наименование должности	подпись	инициалы, фамилия
-------------------------------	---------	-------------------

М.П.



Земельный участок							
вид объекта недвижимости							
Лист № 142 раздела 3.1		Всего листов раздела 3.1: 162		Всего разделов: 8		Всего листов выписки: 470	
10.09.2022г. № КУВИ-001/2022-156490171							
Кадастровый номер:				47:10:0001001:2(Единое землепользование)			
277 0	101.1. 16	101.1. 17	205°15.5`	67.07	данные отсутствуют	данные отсутствуют	данные отсутствуют
277 1	101.1. 17	101.1. 18	288°8.0`	51.54	данные отсутствуют	47:10:0000000:23795(4)	адрес отсутствует
277 2	101.1. 18	101.1. 19	201°48.7`	22.02	данные отсутствуют	47:10:0000000:23795(4)	адрес отсутствует
277 3	101.1. 19	101.1. 20	205°24.4`	336.01	данные отсутствуют	данные отсутствуют	данные отсутствуют
277 4	101.1. 20	101.1. 21	205°36.4`	299.9	данные отсутствуют	данные отсутствуют	данные отсутствуют
277 5	101.1. 21	101.1. 22	205°31.7`	179.99	данные отсутствуют	данные отсутствуют	данные отсутствуют
277 6	101.1. 22	101.1. 23	115°33.3`	34.01	данные отсутствуют	данные отсутствуют	данные отсутствуют
277 7	101.1. 23	101.1. 24	205°26.4`	41.9	данные отсутствуют	данные отсутствуют	данные отсутствуют
277 8	101.1. 24	101.1. 25	295°26.5`	33.99	данные отсутствуют	данные отсутствуют	данные отсутствуют
277 9	101.1. 25	101.1. 26	205°34.0`	278.02	данные отсутствуют	данные отсутствуют	данные отсутствуют
278 0	101.1. 26	101.1. 27	205°30.4`	299.99	данные отсутствуют	данные отсутствуют	данные отсутствуют
278 1	101.1. 27	101.1. 28	205°29.5`	299.97	данные отсутствуют	данные отсутствуют	данные отсутствуют
278 2	101.1. 28	101.1. 29	205°44.2`	235.0	данные отсутствуют	данные отсутствуют	данные отсутствуют
278 3	101.1. 29	101.1. 30	292°26.8`	42.16	данные отсутствуют	данные отсутствуют	данные отсутствуют
278 4	101.1. 30	101.1. 31	25°34.1`	237.23	данные отсутствуют	данные отсутствуют	данные отсутствуют
278 5	101.1. 31	101.1. 32	25°29.5`	299.99	данные отсутствуют	данные отсутствуют	данные отсутствуют
278 6	101.1. 32	101.1. 33	25°30.5`	299.99	данные отсутствуют	данные отсутствуют	данные отсутствуют
278 7	101.1. 33	101.1. 34	25°33.7`	277.95	данные отсутствуют	данные отсутствуют	данные отсутствуют

полное наименование должности	подпись	инициалы, фамилия
-------------------------------	---------	-------------------

М.П.

Земельный участок							
вид объекта недвижимости							
Лист № 143 раздела 3.1		Всего листов раздела 3.1: 162		Всего разделов: 8		Всего листов выписки: 470	
10.09.2022г. № КУВИ-001/2022-156490171							
Кадастровый номер:				47:10:0001001:2(Единое землепользование)			
278 8	101.1. 34	101.1. 35	295°24.8'	40.5	данные отсутствуют	данные отсутствуют	данные отсутствуют
278 9	101.1. 35	101.1. 36	25°26.0'	42.1	данные отсутствуют	данные отсутствуют	данные отсутствуют
279 0	101.1. 36	101.1. 37	115°30.5'	40.5	данные отсутствуют	данные отсутствуют	данные отсутствуют
279 1	101.1. 37	101.1. 38	25°31.4'	179.98	данные отсутствуют	данные отсутствуют	данные отсутствуют
279 2	101.1. 38	101.1. 39	25°30.6'	300.09	данные отсутствуют	данные отсутствуют	данные отсутствуют
279 3	101.1. 39	101.1. 40	25°29.6'	335.94	данные отсутствуют	данные отсутствуют	данные отсутствуют
279 4	101.1. 40	101.1. 41	25°5.3'	15.09	данные отсутствуют	47:10:0000000:23795(2)	адрес отсутствует
279 5	101.1. 41	101.1. 42	288°50.6'	30.16	данные отсутствуют	47:10:0000000:23795(2)	адрес отсутствует
279 6	101.1. 42	101.1. 43	25°32.9'	290.47	данные отсутствуют	данные отсутствуют	данные отсутствуют
279 7	101.1. 43	101.1. 44	25°30.8'	373.99	данные отсутствуют	данные отсутствуют	данные отсутствуют
279 8	101.1. 44	101.1. 45	25°29.3'	212.97	данные отсутствуют	данные отсутствуют	данные отсутствуют
279 9	101.1. 45	101.1. 46	115°29.9'	29.8	данные отсутствуют	данные отсутствуют	данные отсутствуют
280 0	101.1. 46	101.1. 47	25°31.1'	96.49	данные отсутствуют	данные отсутствуют	данные отсутствуют
280 1	101.1. 47	101.1. 48	25°32.9'	233.47	данные отсутствуют	данные отсутствуют	данные отсутствуют
280 2	101.1. 48	101.1. 49	25°26.8'	244.95	данные отсутствуют	данные отсутствуют	данные отсутствуют
280 3	101.1. 49	101.1. 50	25°23.0'	300.84	данные отсутствуют	данные отсутствуют	данные отсутствуют
280 4	101.1. 50	101.1. 51	27°30.9'	138.64	данные отсутствуют	данные отсутствуют	данные отсутствуют
280 5	101.1. 51	101.1. 52	33°27.5'	101.25	данные отсутствуют	данные отсутствуют	данные отсутствуют

полное наименование должности	подпись	инициалы, фамилия
-------------------------------	---------	-------------------

М.П.

Земельный участок							
вид объекта недвижимости							
Лист № 144 раздела 3.1		Всего листов раздела 3.1: 162		Всего разделов: 8		Всего листов выписки: 470	
10.09.2022г. № КУВИ-001/2022-156490171							
Кадастровый номер:				47:10:0001001:2(Единое землепользование)			
280 6	101.1. 52	101.1. 53	39°21.0'	102.14	данные отсутствуют	данные отсутствуют	данные отсутствуют
280 7	101.1. 53	101.1. 54	42°56.2'	202.5	данные отсутствуют	данные отсутствуют	данные отсутствуют
280 8	101.1. 54	101.1. 1	131°6.2'	42.97	данные отсутствуют	данные отсутствуют	данные отсутствуют
280 9	102.1. 1	102.1. 2	201°41.1'	200.22	данные отсутствуют	47:00:0000000:1753(1)	данные отсутствуют
281 0	102.1. 2	102.1. 3	205°46.1'	205.11	данные отсутствуют	47:00:0000000:1753(1)	данные отсутствуют
281 1	102.1. 3	102.1. 4	207°23.0'	219.96	данные отсутствуют	47:00:0000000:1753(1)	данные отсутствуют
281 2	102.1. 4	102.1. 5	209°17.3'	97.58	данные отсутствуют	47:00:0000000:1753(1)	данные отсутствуют
281 3	102.1. 5	102.1. 6	215°53.6'	87.65	данные отсутствуют	47:00:0000000:1753(1)	данные отсутствуют
281 4	102.1. 6	102.1. 7	221°48.1'	86.46	данные отсутствуют	47:00:0000000:1753(1)	данные отсутствуют
281 5	102.1. 7	102.1. 8	224°50.0'	162.39	данные отсутствуют	47:00:0000000:1753(1)	данные отсутствуют
281 6	102.1. 8	102.1. 9	225°23.9'	205.16	данные отсутствуют	47:00:0000000:1753(1)	данные отсутствуют
281 7	102.1. 9	102.1. 10	224°51.1'	377.84	данные отсутствуют	47:00:0000000:1753(1)	данные отсутствуют
281 8	102.1. 10	102.1. 11	276°33.4'	24.78	данные отсутствуют	47:10:0222001:3	данные отсутствуют
281 9	102.1. 11	102.1. 12	268°37.4'	36.65	данные отсутствуют	47:10:0222001:3	данные отсутствуют
282 0	102.1. 12	102.1. 13	44°42.5'	312.01	данные отсутствуют	данные отсутствуют	данные отсутствуют
282 1	102.1. 13	102.1. 14	44°43.8'	284.98	данные отсутствуют	данные отсутствуют	данные отсутствуют
282 2	102.1. 14	102.1. 15	314°41.0'	19.2	данные отсутствуют	данные отсутствуют	данные отсутствуют
282 3	102.1. 15	102.1. 16	44°41.9'	68.67	данные отсутствуют	данные отсутствуют	данные отсутствуют

полное наименование должности	подпись	инициалы, фамилия
-------------------------------	---------	-------------------

М.П.

Земельный участок							
вид объекта недвижимости							
Лист № 145 раздела 3.1		Всего листов раздела 3.1: 162		Всего разделов: 8		Всего листов выписки: 470	
10.09.2022г. № КУВИ-001/2022-156490171							
Кадастровый номер:				47:10:0001001:2(Единое землепользование)			
282 4	102.1. 16	102.1. 17	7°0.4'	360.0	данные отсутствуют	данные отсутствуют	данные отсутствуют
282 5	102.1. 17	102.1. 18	90°25.2'	134.99	данные отсутствуют	47:10:0213008:6	данные отсутствуют
282 6	102.1. 18	102.1. 19	180°3.1'	174.81	данные отсутствуют	47:10:0213008:6	данные отсутствуют
282 7	102.1. 19	102.1. 20	33°19.2'	41.71	данные отсутствуют	данные отсутствуют	данные отсутствуют
282 8	102.1. 20	102.1. 21	29°56.2'	125.68	данные отсутствуют	данные отсутствуют	данные отсутствуют
282 9	102.1. 21	102.1. 22	26°49.6'	172.51	данные отсутствуют	данные отсутствуют	данные отсутствуют
283 0	102.1. 22	102.1. 23	296°36.3'	19.2	данные отсутствуют	данные отсутствуют	данные отсутствуют
283 1	102.1. 23	102.1. 24	26°38.6'	219.51	данные отсутствуют	данные отсутствуют	данные отсутствуют
283 2	102.1. 24	102.1. 25	6°44.3'	62.47	данные отсутствуют	данные отсутствуют	данные отсутствуют
283 3	102.1. 25	102.1. 26	15°35.9'	22.43	данные отсутствуют	данные отсутствуют	данные отсутствуют
283 4	102.1. 26	102.1. 27	38°51.1'	20.47	данные отсутствуют	данные отсутствуют	данные отсутствуют
283 5	102.1. 27	102.1. 28	26°42.7'	64.92	данные отсутствуют	данные отсутствуют	данные отсутствуют
283 6	102.1. 28	102.1. 29	116°36.8'	21.3	данные отсутствуют	данные отсутствуют	данные отсутствуют
283 7	102.1. 29	102.1. 30	26°42.9'	59.88	данные отсутствуют	данные отсутствуют	данные отсутствуют
283 8	102.1. 30	102.1. 31	116°50.6'	37.85	данные отсутствуют	47:10:0211002:50	данные отсутствуют
283 9	102.1. 31	102.1. 32	116°46.0'	13.99	данные отсутствуют	47:10:0211002:50	данные отсутствуют
284 0	102.1. 32	102.1. 1	203°59.2'	40.37	данные отсутствуют	47:00:0000000:1753(1)	данные отсутствуют
284 1	103.1. 1	103.1. 2	150°49.7'	68.75	данные отсутствуют	47:00:0000000:1753(1)	данные отсутствуют

полное наименование должности	подпись	инициалы, фамилия
-------------------------------	---------	-------------------

М.П.

Земельный участок							
вид объекта недвижимости							
Лист № 146 раздела 3.1		Всего листов раздела 3.1: 162		Всего разделов: 8		Всего листов выписки: 470	
10.09.2022г. № КУВИ-001/2022-156490171							
Кадастровый номер:				47:10:0001001:2(Единое землепользование)			
284 2	103.1. 2	103.1. 3	158°31.5'	72.63	данные отсутствуют	47:00:0000000:1753(1)	данные отсутствуют
284 3	103.1. 3	103.1. 4	162°0.4'	150.05	данные отсутствуют	47:00:0000000:1753(1)	данные отсутствуют
284 4	103.1. 4	103.1. 5	160°56.7'	84.17	данные отсутствуют	47:00:0000000:1753(1)	данные отсутствуют
284 5	103.1. 5	103.1. 6	173°28.9'	70.38	данные отсутствуют	47:00:0000000:1753(1)	данные отсутствуют
284 6	103.1. 6	103.1. 7	169°25.6'	40.87	данные отсутствуют	47:00:0000000:1753(1)	данные отсутствуют
284 7	103.1. 7	103.1. 8	187°6.2'	90.82	данные отсутствуют	47:00:0000000:1753(1)	данные отсутствуют
284 8	103.1. 8	103.1. 9	198°10.6'	126.11	данные отсутствуют	47:00:0000000:1753(1)	данные отсутствуют
284 9	103.1. 9	103.1. 10	203°42.4'	52.55	данные отсутствуют	47:00:0000000:1753(1)	данные отсутствуют
285 0	103.1. 10	103.1. 11	197°16.7'	67.2	данные отсутствуют	47:00:0000000:1753(1)	данные отсутствуют
285 1	103.1. 11	103.1. 12	195°1.5'	73.48	данные отсутствуют	47:00:0000000:1753(1)	данные отсутствуют
285 2	103.1. 12	103.1. 13	192°1.9'	115.85	данные отсутствуют	47:00:0000000:1753(1)	данные отсутствуют
285 3	103.1. 13	103.1. 14	190°10.9'	60.76	данные отсутствуют	47:00:0000000:1753(1)	данные отсутствуют
285 4	103.1. 14	103.1. 15	191°46.3'	52.11	данные отсутствуют	47:00:0000000:1753(1)	данные отсутствуют
285 5	103.1. 15	103.1. 16	195°59.1'	36.02	данные отсутствуют	47:00:0000000:1753(1)	данные отсутствуют
285 6	103.1. 16	103.1. 17	198°1.7'	52.48	данные отсутствуют	47:00:0000000:1753(1)	данные отсутствуют
285 7	103.1. 17	103.1. 18	202°13.7'	47.85	данные отсутствуют	47:00:0000000:1753(1)	данные отсутствуют
285 8	103.1. 18	103.1. 19	206°11.8'	107.62	данные отсутствуют	47:00:0000000:1753(1)	данные отсутствуют
285 9	103.1. 19	103.1. 20	206°29.1'	127.39	данные отсутствуют	47:00:0000000:1753(1)	данные отсутствуют

полное наименование должности	подпись	инициалы, фамилия
-------------------------------	---------	-------------------

М.П.

Земельный участок							
вид объекта недвижимости							
Лист № 147 раздела 3.1		Всего листов раздела 3.1: 162		Всего разделов: 8		Всего листов выписки: 470	
10.09.2022г. № КУВИ-001/2022-156490171							
Кадастровый номер:				47:10:0001001:2(Единое землепользование)			
286 0	103.1. 20	103.1. 21	206°37.0`	113.52	данные отсутствуют	47:00:0000000:1753(1)	данные отсутствуют
286 1	103.1. 21	103.1. 22	202°38.3`	43.88	данные отсутствуют	47:00:0000000:1753(1)	данные отсутствуют
286 2	103.1. 22	103.1. 23	296°46.0`	13.99	данные отсутствуют	47:10:0213008:1	данные отсутствуют
286 3	103.1. 23	103.1. 24	296°50.6`	37.85	данные отсутствуют	47:10:0213008:1	данные отсутствуют
286 4	103.1. 24	103.1. 25	26°42.4`	89.09	данные отсутствуют	данные отсутствуют	данные отсутствуют
286 5	103.1. 25	103.1. 26	116°38.7`	19.2	данные отсутствуют	данные отсутствуют	данные отсутствуют
286 6	103.1. 26	103.1. 27	26°41.8`	255.57	данные отсутствуют	данные отсутствуют	данные отсутствуют
286 7	103.1. 27	103.1. 28	17°39.4`	219.25	данные отсутствуют	данные отсутствуют	данные отсутствуют
286 8	103.1. 28	103.1. 29	97°20.1`	11.83	данные отсутствуют	данные отсутствуют	данные отсутствуют
286 9	103.1. 29	103.1. 30	10°15.2`	7.98	данные отсутствуют	данные отсутствуют	данные отсутствуют
287 0	103.1. 30	103.1. 31	278°29.3`	15.58	данные отсутствуют	данные отсутствуют	данные отсутствуют
287 1	103.1. 31	103.1. 32	9°27.7`	92.15	данные отсутствуют	данные отсутствуют	данные отсутствуют
287 2	103.1. 32	103.1. 33	99°36.2`	14.69	данные отсутствуют	данные отсутствуют	данные отсутствуют
287 3	103.1. 33	103.1. 34	11°29.1`	41.18	данные отсутствуют	данные отсутствуют	данные отсутствуют
287 4	103.1. 34	103.1. 35	9°53.3`	95.62	данные отсутствуют	данные отсутствуют	данные отсутствуют
287 5	103.1. 35	103.1. 36	8°4.9`	65.66	данные отсутствуют	данные отсутствуют	данные отсутствуют
287 6	103.1. 35	103.1. 35			данные отсутствуют	47:10:0211002:98	данные отсутствуют
287 7	103.1. 36	103.1. 37	1°26.3`	143.06	данные отсутствуют	данные отсутствуют	данные отсутствуют

полное наименование должности	подпись	инициалы, фамилия
-------------------------------	---------	-------------------

М.П.

Земельный участок							
вид объекта недвижимости							
Лист № 148 раздела 3.1		Всего листов раздела 3.1: 162		Всего разделов: 8		Всего листов выписки: 470	
10.09.2022г. № КУВИ-001/2022-156490171							
Кадастровый номер:				47:10:0001001:2(Единое землепользование)			
287 8	103.1. 37	103.1. 38	1°28.6´	93.94	данные отсутствуют	данные отсутствуют	данные отсутствуют
287 9	103.1. 38	103.1. 39	355°53.2´	97.15	данные отсутствуют	данные отсутствуют	данные отсутствуют
288 0	103.1. 39	103.1. 40	350°39.0´	94.11	данные отсутствуют	данные отсутствуют	данные отсутствуют
288 1	103.1. 40	103.1. 41	345°1.8´	98.72	данные отсутствуют	данные отсутствуют	данные отсутствуют
288 2	103.1. 41	103.1. 42	339°48.2´	95.18	данные отсутствуют	данные отсутствуют	данные отсутствуют
288 3	103.1. 42	103.1. 43	333°30.7´	128.8	данные отсутствуют	данные отсутствуют	данные отсутствуют
288 4	103.1. 43	103.1. 44	48°56.2´	90.84	данные отсутствуют	данные отсутствуют	данные отсутствуют
288 5	103.1. 44	103.1. 1	149°15.7´	65.01	данные отсутствуют	47:00:0000000:1753(1)	данные отсутствуют
288 6	104.1. 1	104.1. 2	252°12.0´	22.54	данные отсутствуют	данные отсутствуют	данные отсутствуют
288 7	104.1. 2	104.1. 3	330°41.5´	201.67	данные отсутствуют	данные отсутствуют	данные отсутствуют
288 8	104.1. 3	104.1. 4	60°30.5´	4.2	данные отсутствуют	данные отсутствуют	данные отсутствуют
288 9	104.1. 4	104.1. 5	330°41.0´	299.99	данные отсутствуют	данные отсутствуют	данные отсутствуют
289 0	104.1. 5	104.1. 6	330°39.3´	299.98	данные отсутствуют	данные отсутствуют	данные отсутствуют
289 1	104.1. 6	104.1. 7	330°42.7´	267.01	данные отсутствуют	данные отсутствуют	данные отсутствуют
289 2	104.1. 7	104.1. 8	240°36.5´	12.69	данные отсутствуют	данные отсутствуют	данные отсутствуют
289 3	104.1. 8	104.1. 9	330°40.0´	31.4	данные отсутствуют	данные отсутствуют	данные отсутствуют
289 4	104.1. 9	104.1. 10	91°14.5´	36.9	данные отсутствуют	данные отсутствуют	данные отсутствуют
289 5	104.1. 10	104.1. 11	80°5.2´	3.54	данные отсутствуют	данные отсутствуют	данные отсутствуют

полное наименование должности	подпись	инициалы, фамилия
-------------------------------	---------	-------------------

М.П.

Земельный участок							
вид объекта недвижимости							
Лист № 149 раздела 3.1		Всего листов раздела 3.1: 162		Всего разделов: 8		Всего листов выписки: 470	
10.09.2022г. № КУВИ-001/2022-156490171							
Кадастровый номер:				47:10:0001001:2(Единое землепользование)			
289 6	104.1. 11	104.1. 12	343°27.3`	2.49	данные отсутствуют	47:10:0207001:1	данные отсутствуют
289 7	104.1. 12	104.1. 13	79°58.2`	7.46	данные отсутствуют	47:10:0207001:1	данные отсутствуют
289 8	104.1. 13	104.1. 14	150°43.3`	112.52	данные отсутствуют	47:10:0208001:65	данные отсутствуют
289 9	104.1. 14	104.1. 15	150°42.5`	121.49	данные отсутствуют	47:10:0208001:65	данные отсутствуют
290 0	104.1. 15	104.1. 16	150°40.5`	232.72	данные отсутствуют	47:10:0208001:65	данные отсутствуют
290 1	104.1. 16	104.1. 17	150°39.3`	249.78	данные отсутствуют	47:10:0208001:65	данные отсутствуют
290 2	104.1. 17	104.1. 18	150°41.2`	298.17	данные отсутствуют	47:10:0208001:65	данные отсутствуют
290 3	104.1. 18	104.1. 19	150°39.1`	70.17	данные отсутствуют	47:10:0208001:65	данные отсутствуют
290 4	104.1. 19	104.1. 1	242°2.9`	12.2	данные отсутствуют	данные отсутствуют	данные отсутствуют
290 5	105.1. 1	105.1. 2	6°23.2`	59.87	данные отсутствуют	47:10:0207001:1	данные отсутствуют
290 6	105.1. 2	105.1. 3	130°46.1`	171.25	данные отсутствуют	данные отсутствуют	данные отсутствуют
290 7	105.1. 3	105.1. 4	220°30.0`	19.11	данные отсутствуют	данные отсутствуют	данные отсутствуют
290 8	105.1. 4	105.1. 5	130°31.1`	229.0	данные отсутствуют	данные отсутствуют	данные отсутствуют
290 9	105.1. 5	105.1. 6	136°16.5`	146.17	данные отсутствуют	47:10:0208001:76	адрес отсутствует
291 0	105.1. 6	105.1. 7	149°1.7`	154.14	данные отсутствуют	47:10:0208001:76	адрес отсутствует
291 1	105.1. 7	105.1. 8	155°35.0`	114.48	данные отсутствуют	47:10:0208001:76	адрес отсутствует
291 2	105.1. 8	105.1. 9	155°20.6`	105.69	данные отсутствуют	47:10:0208001:76	адрес отсутствует
291 3	105.1. 9	105.1. 10	156°54.7`	59.75	данные отсутствуют	47:10:0208001:76	адрес отсутствует

полное наименование должности	подпись	инициалы, фамилия
-------------------------------	---------	-------------------

М.П.



Земельный участок							
вид объекта недвижимости							
Лист № 150 раздела 3.1		Всего листов раздела 3.1: 162		Всего разделов: 8		Всего листов выписки: 470	
10.09.2022г. № КУВИ-001/2022-156490171							
Кадастровый номер:				47:10:0001001:2(Единое землепользование)			
291 4	105.1. 10	105.1. 11	165°16.0'	85.28	данные отсутствуют	данные отсутствуют	данные отсутствуют
291 5	105.1. 11	105.1. 12	169°0.6'	61.06	данные отсутствуют	данные отсутствуют	данные отсутствуют
291 6	105.1. 12	105.1. 13	175°1.9'	160.37	данные отсутствуют	данные отсутствуют	данные отсутствуют
291 7	105.1. 13	105.1. 14	171°53.8'	117.54	данные отсутствуют	данные отсутствуют	данные отсутствуют
291 8	105.1. 14	105.1. 15	163°32.1'	52.15	данные отсутствуют	данные отсутствуют	данные отсутствуют
291 9	105.1. 15	105.1. 16	161°9.7'	107.53	данные отсутствуют	данные отсутствуют	данные отсутствуют
292 0	105.1. 16	105.1. 17	155°43.6'	299.97	данные отсутствуют	данные отсутствуют	данные отсутствуют
292 1	105.1. 17	105.1. 18	155°34.3'	220.02	данные отсутствуют	данные отсутствуют	данные отсутствуют
292 2	105.1. 18	105.1. 19	155°35.5'	58.34	данные отсутствуют	данные отсутствуют	данные отсутствуют
292 3	105.1. 19	105.1. 20	155°40.9'	61.49	данные отсутствуют	данные отсутствуют	данные отсутствуют
292 4	105.1. 20	105.1. 21	155°23.8'	207.91	данные отсутствуют	данные отсутствуют	данные отсутствуют
292 5	105.1. 21	105.1. 22	151°29.8'	27.62	данные отсутствуют	данные отсутствуют	данные отсутствуют
292 6	105.1. 22	105.1. 23	162°52.5'	40.82	данные отсутствуют	данные отсутствуют	данные отсутствуют
292 7	105.1. 23	105.1. 24	159°13.9'	13.28	данные отсутствуют	данные отсутствуют	данные отсутствуют
292 8	105.1. 24	105.1. 25	150°48.2'	10.13	данные отсутствуют	данные отсутствуют	данные отсутствуют
292 9	105.1. 25	105.1. 26	146°43.8'	32.52	данные отсутствуют	данные отсутствуют	данные отсутствуют
293 0	105.1. 26	105.1. 27	145°33.8'	28.97	данные отсутствуют	данные отсутствуют	данные отсутствуют
293 1	105.1. 27	105.1. 28	141°49.2'	27.81	данные отсутствуют	данные отсутствуют	данные отсутствуют

полное наименование должности	подпись	инициалы, фамилия
-------------------------------	---------	-------------------

М.П.

Земельный участок							
вид объекта недвижимости							
Лист № 151 раздела 3.1		Всего листов раздела 3.1: 162		Всего разделов: 8		Всего листов выписки: 470	
10.09.2022г. № КУВИ-001/2022-156490171							
Кадастровый номер:				47:10:0001001:2(Единое землепользование)			
293 2	105.1. 28	105.1. 29	135°34.1'	17.8	данные отсутствуют	данные отсутствуют	данные отсутствуют
293 3	105.1. 29	105.1. 30	128°5.5'	9.94	данные отсутствуют	данные отсутствуют	данные отсутствуют
293 4	105.1. 30	105.1. 31	117°26.2'	12.04	данные отсутствуют	данные отсутствуют	данные отсутствуют
293 5	105.1. 31	105.1. 32	244°58.6'	30.4	данные отсутствуют	47:00:0000000:1753(1)	данные отсутствуют
293 6	105.1. 32	105.1. 33	153°5.1'	5.13	данные отсутствуют	47:00:0000000:1753(1)	данные отсутствуют
293 7	105.1. 33	105.1. 34	77°16.3'	21.38	данные отсутствуют	47:00:0000000:1753(1)	данные отсутствуют
293 8	105.1. 34	105.1. 35	150°42.8'	266.95	данные отсутствуют	данные отсутствуют	данные отсутствуют
293 9	105.1. 35	105.1. 36	150°39.4'	299.99	данные отсутствуют	данные отсутствуют	данные отсутствуют
294 0	105.1. 36	105.1. 37	150°41.0'	300.02	данные отсутствуют	данные отсутствуют	данные отсутствуют
294 1	105.1. 37	105.1. 38	147°58.1'	204.57	данные отсутствуют	данные отсутствуют	данные отсутствуют
294 2	105.1. 38	105.1. 39	256°50.8'	11.95	данные отсутствуют	данные отсутствуют	данные отсутствуют
294 3	105.1. 39	105.1. 40	229°43.6'	28.66	данные отсутствуют	данные отсутствуют	данные отсутствуют
294 4	105.1. 40	105.1. 41	330°39.1'	70.17	данные отсутствуют	47:10:0210001:40	данные отсутствуют
294 5	105.1. 41	105.1. 42	330°41.2'	298.17	данные отсутствуют	47:10:0210001:40	данные отсутствуют
294 6	105.1. 42	105.1. 43	330°39.3'	249.78	данные отсутствуют	47:10:0210001:40	данные отсутствуют
294 7	105.1. 43	105.1. 44	330°40.5'	232.72	данные отсутствуют	47:10:0210001:40	данные отсутствуют
294 8	105.1. 44	105.1. 45	330°42.5'	121.49	данные отсутствуют	47:10:0210001:40	данные отсутствуют
294 9	105.1. 45	105.1. 46	330°43.3'	112.52	данные отсутствуют	47:10:0210001:40	данные отсутствуют

полное наименование должности	подпись	инициалы, фамилия
-------------------------------	---------	-------------------

М.П.

Земельный участок							
вид объекта недвижимости							
Лист № 152 раздела 3.1		Всего листов раздела 3.1: 162		Всего разделов: 8		Всего листов выписки: 470	
10.09.2022г. № КУВИ-001/2022-156490171							
Кадастровый номер:				47:10:0001001:2(Единое землепользование)			
295 0	105.1. 46	105.1. 47	330°40.0`	117.58	данные отсутствуют	47:10:0207001:1	данные отсутствуют
295 1	105.1. 47	105.1. 48	331°7.4`	91.84	данные отсутствуют	47:10:0207001:1	данные отсутствуют
295 2	105.1. 48	105.1. 49	334°24.8`	89.1	данные отсутствуют	47:10:0207001:1	данные отсутствуют
295 3	105.1. 49	105.1. 50	335°39.7`	438.39	данные отсутствуют	47:10:0207001:1	данные отсутствуют
295 4	105.1. 50	105.1. 51	335°27.7`	183.89	данные отсутствуют	47:10:0207001:1	данные отсутствуют
295 5	105.1. 51	105.1. 52	335°31.4`	120.87	данные отсутствуют	47:10:0207001:1	данные отсутствуют
295 6	105.1. 52	105.1. 53	337°34.6`	57.33	данные отсутствуют	47:10:0207001:1	данные отсутствуют
295 7	105.1. 53	105.1. 54	341°58.1`	63.77	данные отсутствуют	47:10:0207001:1	данные отсутствуют
295 8	105.1. 54	105.1. 55	348°33.5`	68.05	данные отсутствуют	47:10:0207001:1	данные отсутствуют
295 9	105.1. 55	105.1. 56	352°45.2`	38.13	данные отсутствуют	47:10:0207001:1	данные отсутствуют
296 0	105.1. 56	105.1. 57	356°13.5`	101.62	данные отсутствуют	47:10:0207001:1	данные отсутствуют
296 1	105.1. 57	105.1. 58	356°22.1`	57.3	данные отсутствуют	47:10:0207001:1	данные отсутствуют
296 2	105.1. 58	105.1. 59	353°45.7`	38.84	данные отсутствуют	47:10:0207001:1	данные отсутствуют
296 3	105.1. 59	105.1. 60	350°0.3`	51.8	данные отсутствуют	47:10:0207001:1	данные отсутствуют
296 4	105.1. 60	105.1. 61	345°27.4`	52.41	данные отсутствуют	47:10:0207001:1	данные отсутствуют
296 5	105.1. 61	105.1. 62	340°40.4`	34.11	данные отсутствуют	47:10:0207001:1	данные отсутствуют
296 6	105.1. 62	105.1. 63	338°50.9`	38.16	данные отсутствуют	47:10:0207001:1	данные отсутствуют
296 7	105.1. 63	105.1. 64	335°53.0`	94.13	данные отсутствуют	47:10:0207001:1	данные отсутствуют

полное наименование должности	подпись	инициалы, фамилия
-------------------------------	---------	-------------------

М.П.

Земельный участок							
вид объекта недвижимости							
Лист № 153 раздела 3.1		Всего листов раздела 3.1: 162		Всего разделов: 8		Всего листов выписки: 470	
10.09.2022г. № КУВИ-001/2022-156490171							
Кадастровый номер:				47:10:0001001:2(Единое землепользование)			
296 8	105.1. 64	105.1. 65	335°26.6`	101.52	данные отсутствуют	47:10:0207001:1	данные отсутствуют
296 9	105.1. 65	105.1. 66	335°10.7`	117.17	данные отсутствуют	47:10:0207001:1	данные отсутствуют
297 0	105.1. 66	105.1. 67	330°54.8`	52.95	данные отсутствуют	47:10:0207001:1	данные отсутствуют
297 1	105.1. 67	105.1. 68	326°48.1`	37.9	данные отсутствуют	47:10:0207001:1	данные отсутствуют
297 2	105.1. 68	105.1. 69	323°25.9`	41.76	данные отсутствуют	47:10:0207001:1	данные отсутствуют
297 3	105.1. 69	105.1. 70	318°55.4`	44.64	данные отсутствуют	47:10:0207001:1	данные отсутствуют
297 4	105.1. 70	105.1. 71	315°18.2`	38.74	данные отсутствуют	47:10:0207001:1	данные отсутствуют
297 5	105.1. 71	105.1. 72	312°2.5`	40.56	данные отсутствуют	47:10:0207001:1	данные отсутствуют
297 6	105.1. 72	105.1. 73	310°53.3`	120.15	данные отсутствуют	47:10:0207001:1	данные отсутствуют
297 7	105.1. 73	105.1. 74	310°11.5`	109.74	данные отсутствуют	47:10:0207001:1	данные отсутствуют
297 8	105.1. 74	105.1. 1	310°45.2`	140.12	данные отсутствуют	47:10:0207001:1	данные отсутствуют
297 9	106.1. 1	106.1. 2	342°14.6`	1.87	данные отсутствуют	47:10:0210001:40	данные отсутствуют
298 0	106.1. 2	106.1. 3	264°26.2`	5.78	данные отсутствуют	данные отсутствуют	данные отсутствуют
298 1	106.1. 3	106.1. 4	273°28.9`	36.57	данные отсутствуют	данные отсутствуют	данные отсутствуют
298 2	106.1. 4	106.1. 5	330°39.1`	95.24	данные отсутствуют	данные отсутствуют	данные отсутствуют
298 3	106.1. 5	106.1. 6	60°46.2`	17.12	данные отсутствуют	данные отсутствуют	данные отсутствуют
298 4	106.1. 6	106.1. 7	331°29.6`	93.75	данные отсутствуют	данные отсутствуют	данные отсутствуют
298 5	106.1. 7	106.1. 8	242°47.3`	21.41	данные отсутствуют	данные отсутствуют	данные отсутствуют

полное наименование должности	подпись	инициалы, фамилия
-------------------------------	---------	-------------------

М.П.

Земельный участок							
вид объекта недвижимости							
Лист № 154 раздела 3.1		Всего листов раздела 3.1: 162		Всего разделов: 8		Всего листов выписки: 470	
10.09.2022г. № КУВИ-001/2022-156490171							
Кадастровый номер:				47:10:0001001:2(Единое землепользование)			
298 6	106.1. 8	106.1. 9	334°32.6`	95.29	данные отсутствуют	47:10:0210001:331	адрес отсутствует
298 7	106.1. 9	106.1. 10	335°34.4`	116.03	данные отсутствуют	данные отсутствуют	данные отсутствуют
298 8	106.1. 10	106.1. 11	335°34.5`	119.98	данные отсутствуют	данные отсутствуют	данные отсутствуют
298 9	106.1. 10	106.1. 10			данные отсутствуют	47:10:0210001:330	адрес отсутствует
299 0	106.1. 11	106.1. 12	65°33.1`	8.6	данные отсутствуют	данные отсутствуют	данные отсутствуют
299 1	106.1. 11	106.1. 11			данные отсутствуют	47:10:0000000:24685, 47:10:0210001:329	Санкт-Петербург г, ул. Ленская, д. 17, к. 2, кв. 136; г. Санкт-Петербург, ул. Ленская, д. 17, к. 2, кв. 136
299 2	106.1. 12	106.1. 13	335°34.1`	220.11	данные отсутствуют	данные отсутствуют	данные отсутствуют
299 3	106.1. 13	106.1. 14	335°43.3`	299.89	данные отсутствуют	данные отсутствуют	данные отсутствуют
299 4	106.1. 14	106.1. 15	341°11.4`	120.74	данные отсутствуют	данные отсутствуют	данные отсутствуют
299 5	106.1. 14	106.1. 14			данные отсутствуют	47:10:0207001:26	адрес отсутствует
299 6	106.1. 15	106.1. 16	257°13.5`	4.3	данные отсутствуют	данные отсутствуют	данные отсутствуют
299 7	106.1. 16	106.1. 17	351°12.2`	118.54	данные отсутствуют	данные отсутствуют	данные отсутствуют
299 8	106.1. 17	106.1. 18	86°42.1`	12.69	данные отсутствуют	данные отсутствуют	данные отсутствуют
299 9	106.1. 18	106.1. 19	356°35.1`	128.11	данные отсутствуют	данные отсутствуют	данные отсутствуют
300 0	106.1. 19	106.1. 20	351°2.6`	119.61	данные отсутствуют	данные отсутствуют	данные отсутствуют
300 1	106.1. 20	106.1. 21	340°23.3`	114.56	данные отсутствуют	данные отсутствуют	данные отсутствуют
300 2	106.1. 21	106.1. 22	335°48.6`	45.98	данные отсутствуют	данные отсутствуют	данные отсутствуют
300 3	106.1. 22	106.1. 23	335°24.8`	106.09	данные отсутствуют	данные отсутствуют	данные отсутствуют

полное наименование должности	подпись	инициалы, фамилия
-------------------------------	---------	-------------------

М.П.

Земельный участок							
вид объекта недвижимости							
Лист № 155 раздела 3.1		Всего листов раздела 3.1: 162		Всего разделов: 8		Всего листов выписки: 470	
10.09.2022г. № КУВИ-001/2022-156490171							
Кадастровый номер:				47:10:0001001:2(Единое землепользование)			
300 4	106.1. 23	106.1. 24	245°43.6`	8.39	данные отсутствуют	данные отсутствуют	данные отсутствуют
300 5	106.1. 24	106.1. 25	335°35.2`	113.38	данные отсутствуют	47:10:0207001:26	адрес отсутствует
300 6	106.1. 25	106.1. 26	64°46.6`	8.4	данные отсутствуют	данные отсутствуют	данные отсутствуют
300 7	106.1. 26	106.1. 27	329°3.2`	141.47	данные отсутствуют	данные отсутствуют	данные отсутствуют
300 8	106.1. 27	106.1. 28	316°15.1`	133.42	данные отсутствуют	данные отсутствуют	данные отсутствуют
300 9	106.1. 28	106.1. 29	310°30.8`	228.99	данные отсутствуют	данные отсутствуют	данные отсутствуют
301 0	106.1. 28	106.1. 28			данные отсутствуют	47:10:0207001:26	адрес отсутствует
301 1	106.1. 29	106.1. 30	220°27.3`	19.1	данные отсутствуют	данные отсутствуют	данные отсутствуют
301 2	106.1. 30	106.1. 31	310°47.0`	104.64	данные отсутствуют	данные отсутствуют	данные отсутствуют
301 3	106.1. 31	106.1. 32	310°44.9`	126.65	данные отсутствуют	данные отсутствуют	данные отсутствуют
301 4	106.1. 32	106.1. 33	41°58.0`	6.42	данные отсутствуют	данные отсутствуют	данные отсутствуют
301 5	106.1. 33	106.1. 34	313°58.0`	58.77	данные отсутствуют	данные отсутствуют	данные отсутствуют
301 6	106.1. 34	106.1. 35	45°28.3`	4.29	данные отсутствуют	данные отсутствуют	данные отсутствуют
301 7	106.1. 35	106.1. 36	321°57.7`	144.44	данные отсутствуют	данные отсутствуют	данные отсутствуют
301 8	106.1. 36	106.1. 37	333°31.0`	125.82	данные отсутствуют	данные отсутствуют	данные отсутствуют
301 9	106.1. 37	106.1. 38	67°32.5`	10.68	данные отсутствуют	данные отсутствуют	данные отсутствуют
302 0	106.1. 38	106.1. 39	343°50.2`	112.8	данные отсутствуют	данные отсутствуют	данные отсутствуют
302 1	106.1. 39	106.1. 40	353°19.2`	116.66	данные отсутствуют	данные отсутствуют	данные отсутствуют

полное наименование должности	подпись	инициалы, фамилия
-------------------------------	---------	-------------------

М.П.

Земельный участок							
вид объекта недвижимости							
Лист № 156 раздела 3.1		Всего листов раздела 3.1: 162		Всего разделов: 8		Всего листов выписки: 470	
10.09.2022г. № КУВИ-001/2022-156490171							
Кадастровый номер:				47:10:0001001:2(Единое землепользование)			
302 2	106.1. 40	106.1. 41	358°9.5`	310.12	данные отсутствуют	данные отсутствуют	данные отсутствуют
302 3	106.1. 41	106.1. 42	358°15.1`	196.97	данные отсутствуют	данные отсутствуют	данные отсутствуют
302 4	106.1. 42	106.1. 43	157°4.4`	171.23	данные отсутствуют	47:12:0113001:50	данные отсутствуют
302 5	106.1. 43	106.1. 44	178°8.6`	37.05	данные отсутствуют	данные отсутствуют	данные отсутствуют
302 6	106.1. 44	106.1. 45	88°7.0`	8.51	данные отсутствуют	данные отсутствуют	данные отсутствуют
302 7	106.1. 45	106.1. 46	178°10.0`	309.6	данные отсутствуют	данные отсутствуют	данные отсутствуют
302 8	106.1. 46	106.1. 47	173°17.3`	107.11	данные отсутствуют	данные отсутствуют	данные отсутствуют
302 9	106.1. 47	106.1. 48	259°50.4`	8.5	данные отсутствуют	данные отсутствуют	данные отсутствуют
303 0	106.1. 48	106.1. 49	163°50.6`	99.62	данные отсутствуют	данные отсутствуют	данные отсутствуют
303 1	106.1. 49	106.1. 50	153°33.6`	114.43	данные отсутствуют	данные отсутствуют	данные отсутствуют
303 2	106.1. 50	106.1. 51	141°56.1`	128.08	данные отсутствуют	данные отсутствуют	данные отсутствуют
303 3	106.1. 51	106.1. 52	45°40.0`	8.5	данные отсутствуют	данные отсутствуют	данные отсутствуют
303 4	106.1. 52	106.1. 53	133°59.3`	53.23	данные отсутствуют	данные отсутствуют	данные отсутствуют
303 5	106.1. 53	106.1. 54	41°53.6`	6.39	данные отсутствуют	данные отсутствуют	данные отсутствуют
303 6	106.1. 54	106.1. 55	130°44.7`	57.47	данные отсутствуют	данные отсутствуют	данные отсутствуют
303 7	106.1. 55	106.1. 56	186°22.1`	59.87	данные отсутствуют	47:10:0208001:65	данные отсутствуют
303 8	106.1. 56	106.1. 57	130°45.2`	140.12	данные отсутствуют	47:10:0208001:65	данные отсутствуют
303 9	106.1. 57	106.1. 58	130°11.2`	109.73	данные отсутствуют	47:10:0208001:65	данные отсутствуют

полное наименование должности	подпись	инициалы, фамилия
-------------------------------	---------	-------------------

М.П.

Земельный участок							
вид объекта недвижимости							
Лист № 157 раздела 3.1		Всего листов раздела 3.1: 162		Всего разделов: 8		Всего листов выписки: 470	
10.09.2022г. № КУВИ-001/2022-156490171							
Кадастровый номер:				47:10:0001001:2(Единое землепользование)			
304 0	106.1. 58	106.1. 59	130°53.3`	120.15	данные отсутствуют	47:10:0208001:65	данные отсутствуют
304 1	106.1. 59	106.1. 60	132°2.6`	40.57	данные отсутствуют	47:10:0208001:65	данные отсутствуют
304 2	106.1. 60	106.1. 61	135°17.6`	38.75	данные отсутствуют	47:10:0208001:65	данные отсутствуют
304 3	106.1. 61	106.1. 62	138°55.5`	44.62	данные отсутствуют	47:10:0208001:65	данные отсутствуют
304 4	106.1. 62	106.1. 63	143°25.3`	41.77	данные отсутствуют	47:10:0208001:65	данные отсутствуют
304 5	106.1. 63	106.1. 64	146°48.1`	37.9	данные отсутствуют	47:10:0208001:65	данные отсутствуют
304 6	106.1. 64	106.1. 65	150°54.2`	52.95	данные отсутствуют	47:10:0208001:65	данные отсутствуют
304 7	106.1. 65	106.1. 66	155°10.6`	117.19	данные отсутствуют	47:10:0208001:65	данные отсутствуют
304 8	106.1. 66	106.1. 67	155°26.5`	101.51	данные отсутствуют	47:10:0208001:65	данные отсутствуют
304 9	106.1. 67	106.1. 68	155°53.0`	94.13	данные отсутствуют	47:10:0208001:65	данные отсутствуют
305 0	106.1. 68	106.1. 69	158°49.2`	38.17	данные отсутствуют	47:10:0208001:65	данные отсутствуют
305 1	106.1. 69	106.1. 70	160°41.3`	34.11	данные отсутствуют	47:10:0208001:65	данные отсутствуют
305 2	106.1. 70	106.1. 71	165°26.8`	52.41	данные отсутствуют	47:10:0208001:65	данные отсутствуют
305 3	106.1. 71	106.1. 72	170°0.4`	51.81	данные отсутствуют	47:10:0208001:65	данные отсутствуют
305 4	106.1. 72	106.1. 73	173°45.7`	38.84	данные отсутствуют	47:10:0208001:65	данные отсутствуют
305 5	106.1. 73	106.1. 74	176°22.1`	57.3	данные отсутствуют	47:10:0208001:65	данные отсутствуют
305 6	106.1. 74	106.1. 75	176°12.8`	101.63	данные отсутствуют	47:10:0208001:65	данные отсутствуют
305 7	106.1. 75	106.1. 76	172°46.0`	38.12	данные отсутствуют	47:10:0208001:65	данные отсутствуют

полное наименование должности	подпись	инициалы, фамилия
-------------------------------	---------	-------------------

М.П.



Земельный участок							
вид объекта недвижимости							
Лист № 158 раздела 3.1		Всего листов раздела 3.1: 162		Всего разделов: 8		Всего листов выписки: 470	
10.09.2022г. № КУВИ-001/2022-156490171							
Кадастровый номер:				47:10:0001001:2(Единое землепользование)			
305 8	106.1. 76	106.1. 77	168°33.1`	68.06	данные отсутствуют	47:10:0208001:65	данные отсутствуют
305 9	106.1. 77	106.1. 78	161°57.4`	63.77	данные отсутствуют	47:10:0208001:65	данные отсутствуют
306 0	106.1. 78	106.1. 79	157°34.6`	57.33	данные отсутствуют	47:10:0208001:65	данные отсутствуют
306 1	106.1. 79	106.1. 80	155°31.5`	120.88	данные отсутствуют	47:10:0208001:65	данные отсутствуют
306 2	106.1. 80	106.1. 81	155°27.4`	183.9	данные отсутствуют	47:10:0208001:65	данные отсутствуют
306 3	106.1. 81	106.1. 82	155°39.5`	438.39	данные отсутствуют	47:10:0208001:65	данные отсутствуют
306 4	106.1. 82	106.1. 83	154°25.3`	89.1	данные отсутствуют	47:10:0208001:65	данные отсутствуют
306 5	106.1. 83	106.1. 84	151°7.1`	91.84	данные отсутствуют	47:10:0208001:65	данные отсутствуют
306 6	106.1. 84	106.1. 85	150°39.7`	117.58	данные отсутствуют	47:10:0208001:65	данные отсутствуют
306 7	106.1. 85	106.1. 1	259°53.6`	7.47	данные отсутствуют	47:10:0210001:40	данные отсутствуют
306 8	107.1. 1	107.1. 2	260°48.2`	366.6	данные отсутствуют	данные отсутствуют	данные отсутствуют
306 9	107.1. 2	107.1. 3	352°2.1`	31.9	данные отсутствуют	47:10:0222001:1	данные отсутствуют
307 0	107.1. 3	107.1. 4	80°47.3`	111.56	данные отсутствуют	47:10:0125001:2	данные отсутствуют
307 1	107.1. 4	107.1. 5	351°9.4`	32.07	данные отсутствуют	47:10:0125001:2	данные отсутствуют
307 2	107.1. 5	107.1. 6	80°45.8`	424.98	данные отсутствуют	данные отсутствуют	данные отсутствуют
307 3	107.1. 6	107.1. 7	350°19.6`	12.5	данные отсутствуют	данные отсутствуют	данные отсутствуют
307 4	107.1. 7	107.1. 8	80°48.0`	614.22	данные отсутствуют	данные отсутствуют	данные отсутствуют
307 5	107.1. 8	107.1. 9	170°37.5`	4.3	данные отсутствуют	данные отсутствуют	данные отсутствуют

полное наименование должности	подпись	инициалы, фамилия
-------------------------------	---------	-------------------

М.П.

Земельный участок							
вид объекта недвижимости							
Лист № 159 раздела 3.1		Всего листов раздела 3.1: 162		Всего разделов: 8		Всего листов выписки: 470	
10.09.2022г. № КУВИ-001/2022-156490171							
Кадастровый номер:				47:10:0001001:2(Единое землепользование)			
307 6	107.1. 9	107.1. 10	80°46.9'	100.0	данные отсутствуют	данные отсутствуют	данные отсутствуют
307 7	107.1. 10	107.1. 11	170°47.6'	8.5	данные отсутствуют	данные отсутствуют	данные отсутствуют
307 8	107.1. 11	107.1. 12	170°49.1'	32.15	данные отсутствуют	47:10:0125001:3	данные отсутствуют
307 9	107.1. 12	107.1. 13	170°46.1'	31.85	данные отсутствуют	47:10:0222001:2	данные отсутствуют
308 0	107.1. 13	107.1. 14	170°38.8'	4.31	данные отсутствуют	данные отсутствуют	данные отсутствуют
308 1	107.1. 14	107.1. 15	260°47.5'	205.01	данные отсутствуют	данные отсутствуют	данные отсутствуют
308 2	107.1. 15	107.1. 16	170°46.6'	36.31	данные отсутствуют	данные отсутствуют	данные отсутствуют
308 3	107.1. 16	107.1. 17	260°47.3'	70.02	данные отсутствуют	данные отсутствуют	данные отсутствуют
308 4	107.1. 17	107.1. 18	257°24.5'	440.03	данные отсутствуют	данные отсутствуют	данные отсутствуют
308 5	107.1. 18	107.1. 1	282°8.4'	183.26	данные отсутствуют	данные отсутствуют	данные отсутствуют
308 6	108.1. 1	108.1. 2	80°45.2'	949.93	данные отсутствуют	данные отсутствуют	данные отсутствуют
308 7	108.1. 2	108.1. 3	351°11.9'	12.42	данные отсутствуют	данные отсутствуют	данные отсутствуют
308 8	108.1. 3	108.1. 4	80°41.9'	320.05	данные отсутствуют	данные отсутствуют	данные отсутствуют
308 9	108.1. 4	108.1. 5	170°34.9'	12.77	данные отсутствуют	данные отсутствуют	данные отсутствуют
309 0	108.1. 5	108.1. 6	78°8.5'	36.5	данные отсутствуют	данные отсутствуют	данные отсутствуют
309 1	108.1. 6	108.1. 7	174°18.9'	22.31	данные отсутствуют	47:12:0101001:40	данные отсутствуют
309 2	108.1. 7	108.1. 8	216°15.0'	16.45	данные отсутствуют	47:10:0222001:2	данные отсутствуют
309 3	108.1. 8	108.1. 9	260°45.4'	1293.48	данные отсутствуют	47:10:0222001:2	данные отсутствуют

полное наименование должности	подпись	инициалы, фамилия
-------------------------------	---------	-------------------

М.П.

Земельный участок							
вид объекта недвижимости							
Лист № 160 раздела 3.1		Всего листов раздела 3.1: 162		Всего разделов: 8		Всего листов выписки: 470	
10.09.2022г. № КУВИ-001/2022-156490171							
Кадастровый номер:				47:10:0001001:2(Единое землепользование)			
309 4	108.1. 9	108.1. 1	350°47.9`	32.14	данные отсутствуют	47:10:0201001:59	данные отсутствуют
309 5	109.1. 1	109.1. 2	260°50.7`	627.9	данные отсутствуют	данные отсутствуют	данные отсутствуют
309 6	109.1. 2	109.1. 3	260°52.0`	500.27	данные отсутствуют	данные отсутствуют	данные отсутствуют
309 7	109.1. 3	109.1. 4	261°8.4`	611.8	данные отсутствуют	данные отсутствуют	данные отсутствуют
309 8	109.1. 4	109.1. 5	350°49.6`	63.48	данные отсутствуют	47:10:0121001:20	данные отсутствуют
309 9	109.1. 5	109.1. 6	81°14.3`	612.27	данные отсутствуют	данные отсутствуют	данные отсутствуют
310 0	109.1. 6	109.1. 7	80°41.2`	499.85	данные отсутствуют	данные отсутствуют	данные отсутствуют
310 1	109.1. 7	109.1. 8	80°50.0`	1479.88	данные отсутствуют	данные отсутствуют	данные отсутствуют
310 2	109.1. 8	109.1. 9	171°9.4`	32.07	данные отсутствуют	47:10:0201001:59	данные отсутствуют
310 3	109.1. 9	109.1. 10	260°47.0`	111.56	данные отсутствуют	47:10:0201001:59	данные отсутствуют
310 4	109.1. 10	109.1. 11	260°48.7`	737.61	данные отсутствуют	47:10:0222001:1	данные отсутствуют
310 5	109.1. 11	109.1. 1	175°38.2`	31.81	данные отсутствуют	47:10:0222001:1	данные отсутствуют
310 6	110.1. 1	110.1. 2	351°27.5`	14.95	данные отсутствуют	данные отсутствуют	данные отсутствуют
310 7	110.1. 2	110.1. 3	80°10.4`	215.45	данные отсутствуют	данные отсутствуют	данные отсутствуют
310 8	110.1. 3	110.1. 4	81°27.5`	534.09	данные отсутствуют	данные отсутствуют	данные отсутствуют
310 9	110.1. 4	110.1. 5	80°51.8`	776.76	данные отсутствуют	данные отсутствуют	данные отсутствуют
311 0	110.1. 5	110.1. 6	80°51.7`	409.24	данные отсутствуют	данные отсутствуют	данные отсутствуют
311 1	110.1. 6	110.1. 7	80°52.8`	2208.49	данные отсутствуют	данные отсутствуют	данные отсутствуют

полное наименование должности	подпись	инициалы, фамилия
-------------------------------	---------	-------------------

М.П.

Земельный участок							
вид объекта недвижимости							
Лист № 161 раздела 3.1		Всего листов раздела 3.1: 162		Всего разделов: 8		Всего листов выписки: 470	
10.09.2022г. № КУВИ-001/2022-156490171							
Кадастровый номер:				47:10:0001001:2(Единое землепользование)			
311 2	110.1. 7	110.1. 8	170°54.4`	35.5	данные отсутствуют	47:10:0121001:20	данные отсутствуют
311 3	110.1. 8	110.1. 9	260°52.3`	2258.59	данные отсутствуют	47:10:1417001:2	данные отсутствуют
311 4	110.1. 9	110.1. 10	260°52.5`	1979.07	данные отсутствуют	47:10:1417001:2	данные отсутствуют
311 5	110.1. 10	110.1. 11	19°14.0`	24.98	данные отсутствуют	47:10:1370001:1	данные отсутствуют
311 6	110.1. 10	110.1. 10			данные отсутствуют	47:10:1417001:1	данные отсутствуют
311 7	110.1. 11	110.1. 1	79°53.4`	81.69	данные отсутствуют	данные отсутствуют	данные отсутствуют
311 8	111.1. 1	111.1. 2	350°54.1`	55.4	данные отсутствуют	данные отсутствуют	данные отсутствуют
311 9	111.1. 2	111.1. 3	80°41.2`	470.37	данные отсутствуют	данные отсутствуют	данные отсутствуют
312 0	111.1. 3	111.1. 4	172°14.6`	69.27	данные отсутствуют	данные отсутствуют	данные отсутствуют
312 1	111.1. 4	111.1. 5	80°57.2`	56.47	данные отсутствуют	данные отсутствуют	данные отсутствуют
312 2	111.1. 5	111.1. 6	351°14.3`	13.85	данные отсутствуют	данные отсутствуют	данные отсутствуют
312 3	111.1. 6	111.1. 7	80°43.3`	148.06	данные отсутствуют	данные отсутствуют	данные отсутствуют
312 4	111.1. 7	111.1. 8	350°20.0`	55.14	данные отсутствуют	данные отсутствуют	данные отсутствуют
312 5	111.1. 8	111.1. 9	81°14.9`	395.71	данные отсутствуют	данные отсутствуют	данные отсутствуют
312 6	111.1. 9	111.1. 10	170°40.3`	55.4	данные отсутствуют	данные отсутствуют	данные отсутствуют
312 7	111.1. 10	111.1. 11	81°20.3`	147.75	данные отсутствуют	данные отсутствуют	данные отсутствуют
312 8	111.1. 11	111.1. 12	170°49.6`	63.47	данные отсутствуют	47:10:0125001:2	данные отсутствуют
312 9	111.1. 12	111.1. 13	261°8.0`	147.59	данные отсутствуют	данные отсутствуют	данные отсутствуют

полное наименование должности	подпись	инициалы, фамилия
-------------------------------	---------	-------------------

М.П.

Земельный участок							
вид объекта недвижимости							
Лист № 162 раздела 3.1		Всего листов раздела 3.1: 162		Всего разделов: 8		Всего листов выписки: 470	
10.09.2022г. № КУВИ-001/2022-156490171							
Кадастровый номер:				47:10:0001001:2(Единое землепользование)			
313 0	111.1. 13	111.1. 14	170°41.0`	29.89	данные отсутствуют	данные отсутствуют	данные отсутствуют
313 1	111.1. 14	111.1. 15	261°8.3`	565.1	данные отсутствуют	данные отсутствуют	данные отсутствуют
313 2	111.1. 15	111.1. 16	260°41.6`	504.05	данные отсутствуют	данные отсутствуют	данные отсутствуют
313 3	111.1. 16	111.1. 17	351°1.4`	29.87	данные отсутствуют	данные отсутствуют	данные отсутствуют
313 4	111.1. 17	111.1. 18	260°54.0`	83.4	данные отсутствуют	данные отсутствуют	данные отсутствуют
313 5	111.1. 18	111.1. 19	350°57.0`	64.02	данные отсутствуют	данные отсутствуют	данные отсутствуют
313 6	111.1. 18	111.1. 18			данные отсутствуют	47:10:1417001:2	данные отсутствуют
313 7	111.1. 19	111.1. 1	80°54.5`	83.36	данные отсутствуют	данные отсутствуют	данные отсутствуют
313 8	111.1. 19	111.1. 19			данные отсутствуют	47:10:0125001:1	данные отсутствуют

полное наименование должности	подпись	инициалы, фамилия
-------------------------------	---------	-------------------

М.П.

## Выписка из Единого государственного реестра недвижимости об объекте недвижимости

## Описание местоположения земельного участка

Земельный участок			
вид объекта недвижимости			
Лист № 1 раздела 3.2	Всего листов раздела 3.2: 98	Всего разделов: 8	Всего листов выписки: 470
10.09.2022г. № КУВИ-001/2022-156490171			
Кадастровый номер:		47:10:0001001:2(Единое землепользование)	

Сведения о характерных точках границы земельного участка				
Система координат МСК 47 зона 2				
Номер точки	Координаты, м		Описание закрепления на местности	Средняя квадратичная погрешность определения координат характерных точек границ земельного участка, м
	X	Y		
1	2	3	4	5
1	432980.58	2313963.99	-	1.5
2	433035.28	2313955.23	-	1.5
3	433111.41	2314419.4	-	1.5
4	433042.77	2314428.75	-	1.5
5	433051.65	2314484.52	-	1.5
6	433065.34	2314482.41	-	1.5
7	433089.21	2314628.53	-	1.5
8	433143.57	2314619.27	-	1.5
9	433203.77	2315010.37	-	1.5
10	433149.1	2315019.35	-	1.5
11	433171.35	2315165.41	-	1.5
12	433108.69	2315175.53	-	1.5
13	433085.94	2315029.7	-	1.5
14	433056.44	2315034.54	-	1.5
15	432969.39	2314476.18	-	1.5
16	432887.88	2313978.76	-	1.5
17	432917.38	2313974.1	-	1.5
18	432904.19	2313891.75	-	1.5
19	432967.41	2313881.68	-	1.5
20	432980.58	2313963.99	-	1.5
1	432297.35	2309790.96	-	1.5
2	432312.13	2309788.74	-	1.5
3	432348.9	2310001.03	-	1.5
4	432428.22	2310529.2	-	1.5

полное наименование должности	подпись	инициалы, фамилия

М.П.

Земельный участок					
вид объекта недвижимости					
Лист № 2 раздела 3.2		Всего листов раздела 3.2: 98		Всего разделов: 8	Всего листов выписки: 470
10.09.2022г. № КУВИ-001/2022-156490171					
Кадастровый номер:			47:10:0001001:2(Единое землепользование)		
5	432551.56	2311296.1	-	1.5	
6	432616.56	2311700.15	-	1.5	
7	432966.62	2313880.72	-	1.5	
8	432931.57	2313886.33	-	1.5	
9	432573.27	2311656.34	-	1.5	
10	432259.42	2309702.31	-	1.5	
11	432283.01	2309710.54	-	1.5	
12	432297.35	2309790.96	-	1.5	
1	433381.5	2316892.97	-	1.5	
2	433281.6	2316273.07	-	1.5	
3	433202.19	2315779.14	-	1.5	
4	433107.96	2315174.64	-	1.5	
5	433170.63	2315164.52	-	1.5	
6	433263.9	2315769.64	-	1.5	
7	433344.8	2316262.9	-	1.5	
8	433580.57	2317723.88	-	1.5	
9	433548.88	2317728.81	-	1.5	
10	433531.01	2317618.69	-	1.5	
11	433413.22	2316890.55	-	1.5	
12	433381.5	2316892.97	-	1.5	
1	433762.75	2318848.39	-	1.5	
2	433915.38	2319785.98	-	1.5	
3	433927.65	2319784.08	-	1.5	
4	433979.38	2320099.92	-	1.5	
5	433966.78	2320102.01	-	1.5	
6	433974.28	2320137.73	-	1.5	
7	433952.08	2320139.94	-	1.5	
8	433938.81	2320130.21	-	1.5	
9	433731.02	2318853.53	-	1.5	
10	433762.75	2318848.39	-	1.5	
1	433558.61	2317985.77	-	1.5	
2	433500.02	2317623.88	-	1.5	
3	433531.61	2317619.46	-	1.5	

полное наименование должности	подпись	инициалы, фамилия
-------------------------------	---------	-------------------

М.П.

Земельный участок				
вид объекта недвижимости				
Лист № 3 раздела 3.2		Всего листов раздела 3.2: 98		Всего разделов: 8
Всего листов выписки: 470				
10.09.2022г. № КУВИ-001/2022-156490171				
Кадастровый номер:			47:10:0001001:2(Единое землепользование)	
4	433549.47	2317729.58	-	1.5
5	433581.16	2317724.65	-	1.5
6	433649.38	2318144.12	-	1.5
7	433661.7	2318142.02	-	1.5
8	433759.9	2318748.34	-	1.5
9	433755.66	2318749.04	-	1.5
10	433771.68	2318847.75	-	1.5
11	433763.29	2318849.11	-	1.5
12	433731.55	2318854.24	-	1.5
13	433700.11	2318859.35	-	1.5
14	433695.86	2318860.05	-	1.5
15	433663.05	2318657.68	-	1.5
16	433627.21	2318663.5	-	1.5
17	433616	2318594.38	-	1.5
18	433520.07	2318164.93	-	1.5
19	433558.61	2317985.77	-	1.5
1	426204.85	2328203.11	-	1.5
2	426206.63	2328202.54	-	1.5
3	426206.07	2328196.79	-	1.5
4	426208.29	2328160.29	-	1.5
5	426291.31	2328113.61	-	1.5
6	426299.67	2328128.55	-	1.5
7	426382.05	2328083.81	-	1.5
8	426372.26	2328064.77	-	1.5
9	426458.3	2328023.81	-	1.5
10	426563.94	2327975.83	-	1.5
11	426673.18	2327926.22	-	1.5
12	426676.74	2327934.05	-	1.5
13	426877.14	2327843.01	-	1.5
14	427150.51	2327719.7	-	1.5
15	427264.8	2327680.77	-	1.5
16	427263.85	2327676.58	-	1.5
17	427381	2327658.45	-	1.5

полное наименование должности	подпись	инициалы, фамилия
-------------------------------	---------	-------------------

М.П.



Земельный участок				
вид объекта недвижимости				
Лист № 4 раздела 3.2		Всего листов раздела 3.2: 98		Всего разделов: 8
Всего листов выписки: 470				
10.09.2022г. № КУВИ-001/2022-156490171				
Кадастровый номер:			47:10:0001001:2(Единое землепользование)	
18	427381.73	2327671.12	-	1.5
19	427509.61	2327663.49	-	1.5
20	427627.76	2327644.87	-	1.5
21	427735.67	2327606.42	-	1.5
22	427777.61	2327587.58	-	1.5
23	427874.08	2327543.44	-	1.5
24	427870.63	2327535.79	-	1.5
25	427973.87	2327488.93	-	1.5
26	427977.45	2327496.53	-	1.5
27	428098.78	2327423.78	-	1.5
28	428195.16	2327331.52	-	1.5
29	428343.92	2327157.43	-	1.5
30	428329.39	2327145.04	-	1.5
31	428397.74	2327065.81	-	1.5
32	428480.41	2326969.86	-	1.5
33	428485.18	2326974.15	-	1.5
34	428525.98	2326931.85	-	1.5
35	428528.99	2326934.91	-	1.5
36	428642.75	2326845.91	-	1.5
37	428755.37	2326789.8	-	1.5
38	428759.45	2326799.67	-	1.5
39	428867.79	2326768.27	-	1.5
40	428983.66	2326754.7	-	1.5
41	429293.62	2326744.73	-	1.5
42	429490.5	2326738.72	-	1.5
43	429332.8	2326805.42	-	1.5
44	429295.77	2326806.62	-	1.5
45	429296.05	2326815.13	-	1.5
46	428986.61	2326825.04	-	1.5
47	428880.23	2326837.56	-	1.5
48	428878.73	2326829.19	-	1.5
49	428783.04	2326856.91	-	1.5
50	428680.58	2326907.86	-	1.5

полное наименование должности	подпись	инициалы, фамилия
-------------------------------	---------	-------------------

М.П.

Земельный участок					
вид объекта недвижимости					
Лист № 5 раздела 3.2		Всего листов раздела 3.2: 98		Всего разделов: 8	Всего листов выписки: 470
10.09.2022г. № КУВИ-001/2022-156490171					
Кадастровый номер:			47:10:0001001:2(Единое землепользование)		
51	428579.74	2326986.83	-	1.5	
52	428585.68	2326992.91	-	1.5	
53	428548.71	2327031.21	-	1.5	
54	428553.47	2327035.48	-	1.5	
55	428515.96	2327079.02	-	1.5	
56	428456.46	2327072.38	-	1.5	
57	428364.99	2327178.52	-	1.5	
58	428294.18	2327262.35	-	1.5	
59	428215.53	2327353.18	-	1.5	
60	428188.36	2327383.31	-	1.5	
61	428160.82	2327410.57	-	1.5	
62	428127.18	2327439.89	-	1.5	
63	428093.64	2327464.78	-	1.5	
64	428061.93	2327485.53	-	1.5	
65	428015.66	2327511.28	-	1.5	
66	427909.3	2327560.48	-	1.5	
67	427816.97	2327602.67	-	1.5	
68	427731.06	2327641.13	-	1.5	
69	427695.47	2327654.92	-	1.5	
70	427663.28	2327666.2	-	1.5	
71	427612.55	2327679.37	-	1.5	
72	427561.53	2327688.36	-	1.5	
73	427522.92	2327692.58	-	1.5	
74	427465.74	2327696.21	-	1.5	
75	427364.33	2327702.92	-	1.5	
76	427326.51	2327707.72	-	1.5	
77	427259.8	2327721.23	-	1.5	
78	427199.17	2327740.98	-	1.5	
79	427146.17	2327762.85	-	1.5	
80	427036.15	2327812.93	-	1.5	
81	426868.87	2327889.32	-	1.5	
82	426469.45	2328070.02	-	1.5	
83	426389.08	2328108.49	-	1.5	

полное наименование должности	подпись	инициалы, фамилия
-------------------------------	---------	-------------------

М.П.

Земельный участок					
вид объекта недвижимости					
Лист № 6 раздела 3.2		Всего листов раздела 3.2: 98		Всего разделов: 8	Всего листов выписки: 470
10.09.2022г. № КУВИ-001/2022-156490171					
Кадастровый номер:			47:10:0001001:2(Единое землепользование)		
84	426308.66	2328152.85	-	1.5	
85	426206.16	2328210.46	-	1.5	
86	426204.85	2328203.11	-	1.5	
1	428456.82	2327072.48	-	1.5	
2	428516.32	2327079.14	-	1.5	
3	428404.49	2327208.84	-	1.5	
4	428389.96	2327196.43	-	1.5	
5	428241.18	2327370.52	-	1.5	
6	428135.55	2327471.55	-	1.5	
7	428003.39	2327550.87	-	1.5	
8	427899.15	2327598.19	-	1.5	
9	427803.1	2327642.28	-	1.5	
10	427748.14	2327665.71	-	1.5	
11	427665.66	2327687.4	-	1.5	
12	427605.72	2327699.04	-	1.5	
13	427445.95	2327712.93	-	1.5	
14	427329.58	2327729.5	-	1.5	
15	427279.57	2327744.28	-	1.5	
16	427177.8	2327779	-	1.5	
17	426904.35	2327902.32	-	1.5	
18	426704.03	2327993.31	-	1.5	
19	426650.9	2328017.42	-	1.5	
20	426594.87	2328042.74	-	1.5	
21	426405.84	2328129.3	-	1.5	
22	426381.57	2328142.48	-	1.5	
23	426342.56	2328154.5	-	1.5	
24	426330.14	2328159.21	-	1.5	
25	426321.3	2328164.15	-	1.5	
26	426294.11	2328181.99	-	1.5	
27	426270.22	2328198.37	-	1.5	
28	426248.36	2328215.56	-	1.5	
29	426235.65	2328228.02	-	1.5	
30	426229.52	2328235.84	-	1.5	

полное наименование должности	подпись	инициалы, фамилия
-------------------------------	---------	-------------------

М.П.

Земельный участок				
вид объекта недвижимости				
Лист № 7 раздела 3.2		Всего листов раздела 3.2: 98		Всего разделов: 8
Всего листов выписки: 470				
10.09.2022г. № КУВИ-001/2022-156490171				
Кадастровый номер:			47:10:0001001:2(Единое землепользование)	
31	426223.97	2328246.53	-	1.5
32	426211.11	2328218.98	-	1.5
33	426206.54	2328221.3	-	1.5
34	426211.25	2328242.15	-	1.5
35	425978.42	2328372.74	-	1.5
36	425716.92	2328519.75	-	1.5
37	425455.32	2328666.65	-	1.5
38	425281.89	2328775.15	-	1.5
39	425279.17	2328763.51	-	1.5
40	425260.64	2328741.64	-	1.5
41	425321.8	2328707.25	-	1.5
42	425581.79	2328561.27	-	1.5
43	425799.52	2328438.86	-	1.5
44	426002.42	2328324.88	-	1.5
45	426108.38	2328265.44	-	1.5
46	426206.53	2328210.41	-	1.5
47	426309.03	2328152.81	-	1.5
48	426389.45	2328108.46	-	1.5
49	426469.81	2328069.98	-	1.5
50	426869.24	2327889.31	-	1.5
51	427036.52	2327812.94	-	1.5
52	427146.53	2327762.86	-	1.5
53	427199.53	2327740.99	-	1.5
54	427260.17	2327721.25	-	1.5
55	427326.87	2327707.75	-	1.5
56	427364.7	2327702.94	-	1.5
57	427466.1	2327696.25	-	1.5
58	427523.28	2327692.62	-	1.5
59	427561.89	2327688.4	-	1.5
60	427612.9	2327679.41	-	1.5
61	427663.63	2327666.25	-	1.5
62	427695.82	2327654.96	-	1.5
63	427731.41	2327641.19	-	1.5

полное наименование должности	подпись	инициалы, фамилия
-------------------------------	---------	-------------------

М.П.

Земельный участок					
вид объекта недвижимости					
Лист № 8 раздела 3.2		Всего листов раздела 3.2: 98		Всего разделов: 8	Всего листов выписки: 470
10.09.2022г. № КУВИ-001/2022-156490171					
Кадастровый номер:			47:10:0001001:2(Единое землепользование)		
64	427817.32	2327602.73	-	1.5	
65	427909.66	2327560.54	-	1.5	
66	428016.01	2327511.35	-	1.5	
67	428062.28	2327485.61	-	1.5	
68	428093.99	2327464.86	-	1.5	
69	428127.53	2327439.98	-	1.5	
70	428161.18	2327410.65	-	1.5	
71	428188.72	2327383.4	-	1.5	
72	428215.88	2327353.28	-	1.5	
73	428294.53	2327262.45	-	1.5	
74	428365.35	2327178.62	-	1.5	
75	428456.82	2327072.48	-	1.5	
1	425254.92	2328730.86	-	1.5	
2	425248.03	2328709.4	-	1.5	
3	425423.88	2328610.68	-	1.5	
4	425425.95	2328614.34	-	1.5	
5	425687.52	2328467.46	-	1.5	
6	425949.01	2328320.45	-	1.5	
7	426181.89	2328189.83	-	1.5	
8	426175.66	2328178.77	-	1.5	
9	426203.03	2328163.39	-	1.5	
10	426202.23	2328200.28	-	1.5	
11	426202.84	2328203.77	-	1.5	
12	426205.23	2328203.06	-	1.5	
13	426206.53	2328210.41	-	1.5	
14	426108.38	2328265.44	-	1.5	
15	426002.42	2328324.88	-	1.5	
16	425799.52	2328438.86	-	1.5	
17	425581.79	2328561.27	-	1.5	
18	425321.8	2328707.25	-	1.5	
19	425260.64	2328741.64	-	1.5	
20	425254.92	2328730.86	-	1.5	
1	424873.85	2329018.91	-	1.5	

полное наименование должности	подпись	инициалы, фамилия
-------------------------------	---------	-------------------

М.П.

Земельный участок				
вид объекта недвижимости				
Лист № 9 раздела 3.2		Всего листов раздела 3.2: 98		Всего разделов: 8
Всего листов выписки: 470				
10.09.2022г. № КУВИ-001/2022-156490171				
Кадастровый номер:			47:10:0001001:2(Единое землепользование)	
2	424813.82	2329052.42	-	1.5
3	424746.23	2329079.01	-	1.5
4	424603.52	2329125.36	-	1.5
5	424523.96	2329152.84	-	1.5
6	424454.03	2329160.83	-	1.5
7	424413.85	2329168.33	-	1.5
8	424323.73	2329157.1	-	1.5
9	424203.91	2329117.76	-	1.5
10	424155.79	2329096.63	-	1.5
11	424091.62	2329076.67	-	1.5
12	424020.65	2329057.62	-	1.5
13	423907.34	2329033.47	-	1.5
14	423847.54	2329022.73	-	1.5
15	423796.53	2329012.1	-	1.5
16	423761.9	2329002.18	-	1.5
17	423712	2328985.94	-	1.5
18	423667.71	2328967.84	-	1.5
19	423571.14	2328920.33	-	1.5
20	423457.12	2328863.52	-	1.5
21	423355.63	2328812.66	-	1.5
22	423315.13	2328795.77	-	1.5
23	423321.43	2328783.28	-	1.5
24	423338.52	2328749.51	-	1.5
25	423418.11	2328789.55	-	1.5
26	423409.5	2328806.71	-	1.5
27	423637.82	2328921.53	-	1.5
28	423846.74	2328988.03	-	1.5
29	423845.23	2328999.76	-	1.5
30	423853.08	2329001.18	-	1.5
31	423855.38	2328985.77	-	1.5
32	423946.28	2329000.92	-	1.5
33	423943.83	2329015.4	-	1.5
34	423984.19	2329023.6	-	1.5

полное наименование должности	подпись	инициалы, фамилия
-------------------------------	---------	-------------------

М.П.

Земельный участок				
вид объекта недвижимости				
Лист № 10 раздела 3.2	Всего листов раздела 3.2: 98		Всего разделов: 8	Всего листов выписки: 470
10.09.2022г. № КУВИ-001/2022-156490171				
Кадастровый номер:			47:10:0001001:2(Единое землепользование)	
35	424078.39	2329040.02	-	1.5
36	424143.4	2329049.25	-	1.5
37	424286.41	2329052.84	-	1.5
38	424380.32	2329055.26	-	1.5
39	424477.22	2329048.29	-	1.5
40	424570.08	2329033	-	1.5
41	424665.45	2329007.5	-	1.5
42	424754.78	2328974.64	-	1.5
43	424870.06	2328917.19	-	1.5
44	424929.73	2328985.68	-	1.5
45	424873.85	2329018.91	-	1.5
1	423278.25	2328779.36	-	1.5
2	423092.2	2328705.38	-	1.5
3	422907.49	2328616.21	-	1.5
4	422712.18	2328515.04	-	1.5
5	422627.07	2328467.3	-	1.5
6	422556.06	2328415.91	-	1.5
7	422491.61	2328358.28	-	1.5
8	422376.45	2328243.79	-	1.5
9	422232.39	2328097.71	-	1.5
10	421964.53	2327831.23	-	1.5
11	421967.36	2327806.61	-	1.5
12	421966.48	2327769.97	-	1.5
13	422188.22	2327989.47	-	1.5
14	422390.68	2328190.03	-	1.5
15	422404.18	2328176.38	-	1.5
16	422452.99	2328224.68	-	1.5
17	422810.3	2328268.59	-	1.5
18	422809.31	2328403.58	-	1.5
19	422634.5	2328403.42	-	1.5
20	422669.35	2328426.33	-	1.5
21	422778.26	2328489.05	-	1.5
22	422932.2	2328566.9	-	1.5

полное наименование должности	подпись	инициалы, фамилия
-------------------------------	---------	-------------------

М.П.

Земельный участок				
вид объекта недвижимости				
Лист № 11 раздела 3.2		Всего листов раздела 3.2: 98		Всего разделов: 8
Всего листов выписки: 470				
10.09.2022г. № КУВИ-001/2022-156490171				
Кадастровый номер:			47:10:0001001:2(Единое землепользование)	
23	422940.8	2328549.73	-	1.5
24	423137	2328648.17	-	1.5
25	423199.04	2328655.5	-	1.5
26	423220.64	2328661.53	-	1.5
27	423236.58	2328674.37	-	1.5
28	423294.57	2328703.55	-	1.5
29	423285.03	2328722.59	-	1.5
30	423338.52	2328749.51	-	1.5
31	423321.43	2328783.28	-	1.5
32	423315.13	2328795.77	-	1.5
33	423278.25	2328779.36	-	1.5
1	417230.42	2323158.62	-	1.5
2	417154.33	2323087.11	-	1.5
3	417081.37	2323019.75	-	1.5
4	417005.98	2322957.95	-	1.5
5	416923.38	2322903.43	-	1.5
6	416804.27	2322841.65	-	1.5
7	416533.86	2322713.38	-	1.5
8	416312.62	2322608.1	-	1.5
9	416101.94	2322507.4	-	1.5
10	416091.89	2322528.51	-	1.5
11	416004.32	2322487.69	-	1.5
12	415653.03	2322317.91	-	1.5
13	415356.19	2322246.7	-	1.5
14	415340.96	2322276.48	-	1.5
15	415248.39	2322232.3	-	1.5
16	415277.43	2322168.8	-	1.5
17	415216.77	2322140.18	-	1.5
18	415232.81	2322091.2	-	1.5
19	415212.37	2322083.02	-	1.5
20	414908.86	2321938.86	-	1.5
21	414638.41	2321809.25	-	1.5
22	414475.99	2321731.68	-	1.5

полное наименование должности	подпись	инициалы, фамилия
-------------------------------	---------	-------------------

М.П.



Земельный участок				
вид объекта недвижимости				
Лист № 12 раздела 3.2	Всего листов раздела 3.2: 98		Всего разделов: 8	Всего листов выписки: 470
10.09.2022г. № КУВИ-001/2022-156490171				
Кадастровый номер:			47:10:0001001:2(Единое землепользование)	
23	414461.32	2321762.36	-	1.5
24	414423.48	2321744.36	-	1.5
25	414438.08	2321713.67	-	1.5
26	414187.28	2321593.69	-	1.5
27	413916.53	2321464.51	-	1.5
28	413645.76	2321335.41	-	1.5
29	413434.07	2321233.36	-	1.5
30	413450.17	2321194.39	-	1.5
31	413664.17	2321296.78	-	1.5
32	413934.96	2321425.89	-	1.5
33	414205.71	2321555.08	-	1.5
34	414456.46	2321675.01	-	1.5
35	414473.84	2321638.43	-	1.5
36	414511.86	2321656.51	-	1.5
37	414494.42	2321693.06	-	1.5
38	414656.83	2321770.61	-	1.5
39	414927.66	2321899.85	-	1.5
40	415230.89	2322044.44	-	1.5
41	415244.56	2322050.84	-	1.5
42	415254.3	2322022.3	-	1.5
43	415516.37	2322147.57	-	1.5
44	415853.89	2322308.65	-	1.5
45	416046.13	2322400.3	-	1.5
46	416033.3	2322427.2	-	1.5
47	416120.38	2322468.77	-	1.5
48	416331.02	2322569.46	-	1.5
49	416552.21	2322674.71	-	1.5
50	416824.01	2322803.67	-	1.5
51	416946.97	2322867.72	-	1.5
52	417031.44	2322923.54	-	1.5
53	417110.42	2322988.3	-	1.5
54	417258.67	2323126.24	-	1.5
55	417230.42	2323158.62	-	1.5

полное наименование должности	подпись	инициалы, фамилия
-------------------------------	---------	-------------------

М.П.

Земельный участок				
вид объекта недвижимости				
Лист № 13 раздела 3.2	Всего листов раздела 3.2: 98		Всего разделов: 8	Всего листов выписки: 470
10.09.2022г. № КУВИ-001/2022-156490171				
Кадастровый номер:			47:10:0001001:2(Единое землепользование)	
1	625519.88	160537.61	-	-
2	625498.47	160549.12	-	-
3	625495.49	160536.5	-	-
4	625489.01	160526.84	-	-
5	625486.68	160527.95	-	-
6	625441.6	160550.3	-	-
7	625443.29	160555.97	-	-
8	625419.83	160567.59	-	-
9	625387.85	160583.43	-	-
10	625372.13	160591.2	-	-
11	625364.01	160598.42	-	-
12	625353.43	160603.52	-	-
13	625346.24	160609.73	-	-
14	625341.39	160612.31	-	-
15	625350.71	160630.59	-	-
16	625285.23	160665.74	-	-
17	625244.46	160686.1	-	-
18	625162.92	160729.7	-	-
19	625106.42	160658.58	-	-
20	625189.64	160626.04	-	-
21	625375.05	160537.28	-	-
22	625465.97	160492.65	-	-
23	625487.65	160470.95	-	-
24	625495.1	160502.43	-	-
25	625503.33	160516.29	-	-
26	625517.65	160525.26	-	-
27	625519.88	160537.61	-	-
1	6624446.86	244656.64	-	1.5
2	6624425.71	244668.63	-	1.5
3	6624422.46	244656.08	-	1.5
4	6624415.76	244646.57	-	1.5
5	6624413.45	244647.73	-	1.5
6	6624368.9	244671.1	-	1.5

полное наименование должности	подпись	инициалы, фамилия
-------------------------------	---------	-------------------

М.П.

Земельный участок				
вид объекта недвижимости				
Лист № 14 раздела 3.2		Всего листов раздела 3.2: 98		Всего разделов: 8
Всего листов выписки: 470				
10.09.2022г. № КУВИ-001/2022-156490171				
Кадастровый номер:			47:10:0001001:2(Единое землепользование)	
7	6624370.71	244676.73	-	1.5
8	6624347.52	244688.87	-	1.5
9	6624315.91	244705.43	-	1.5
10	6624300.37	244713.55	-	1.5
11	6624292.42	244720.96	-	1.5
12	6624281.96	244726.29	-	1.5
13	6624274.92	244732.66	-	1.5
14	6624270.12	244735.35	-	1.5
15	6624279.86	244753.42	-	1.5
16	6624215.2	244790.03	-	1.5
17	6624174.9	244811.31	-	1.5
18	6624094.37	244856.74	-	1.5
19	6624036.28	244786.92	-	1.5
20	6624118.74	244752.51	-	1.5
21	6624302.07	244659.58	-	1.5
22	6624391.95	244612.91	-	1.5
23	6624413.13	244590.73	-	1.5
24	6624421.3	244622.04	-	1.5
25	6624429.83	244635.7	-	1.5
26	6624444.35	244644.34	-	1.5
27	6624446.86	244656.64	-	1.5
1	433499.41	2317623.11	-	1.5
2	433381.5	2316892.97	-	1.5
3	433413.22	2316890.55	-	1.5
4	433531.01	2317618.69	-	1.5
5	433499.41	2317623.11	-	1.5
1	433699.57	2318858.63	-	1.5
2	433731.02	2318853.53	-	1.5
3	433938.81	2320130.21	-	1.5
4	433952.08	2320139.94	-	1.5
5	433919.46	2320143.2	-	1.5
6	433903.57	2320112.3	-	1.5
7	433895.08	2320113.68	-	1.5

полное наименование должности	подпись	инициалы, фамилия
-------------------------------	---------	-------------------

М.П.

Земельный участок				
вид объекта недвижимости				
Лист № 15 раздела 3.2		Всего листов раздела 3.2: 98		Всего разделов: 8
Всего листов выписки: 470				
10.09.2022г. № КУВИ-001/2022-156490171				
Кадастровый номер:			47:10:0001001:2(Единое землепользование)	
8	433843.35	2319797.77	-	1.5
9	433852	2319796.6	-	1.5
10	433699.57	2318858.63	-	1.5
1	421863.56	2327731.05	-	1.5
2	421786.59	2327654.91	-	1.5
3	421732.12	2327597.58	-	1.5
4	421518.82	2327386.64	-	1.5
5	421275.46	2327145.6	-	1.5
6	421251.52	2327169.72	-	1.5
7	421219.54	2327138.07	-	1.5
8	421243.49	2327113.95	-	1.5
9	420913.82	2326826.03	-	1.5
10	420807.47	2326683.88	-	1.5
11	420451.6	2326332.69	-	1.5
12	420367.55	2326249.88	-	1.5
13	420343.69	2326274.1	-	1.5
14	420312.37	2326243.18	-	1.5
15	420336.24	2326218.96	-	1.5
16	420166.79	2326051.86	-	1.5
17	419953.11	2325841.29	-	1.5
18	419739.38	2325630.8	-	1.5
19	419525.66	2325420.27	-	1.5
20	419278.02	2325175.78	-	1.5
21	419227.44	2325119.32	-	1.5
22	419172.68	2325052.25	-	1.5
23	419177.08	2325045.1	-	1.5
24	419178.43	2325038.32	-	1.5
25	419176.04	2325034.64	-	1.5
26	419167.34	2325035.2	-	1.5
27	419161.59	2325038.65	-	1.5
28	419140.88	2325013.3	-	1.5
29	419037.18	2324900.14	-	1.5
30	418870.36	2324738.9	-	1.5

полное наименование должности	подпись	инициалы, фамилия
-------------------------------	---------	-------------------

М.П.

Земельный участок					
вид объекта недвижимости					
Лист № 16 раздела 3.2		Всего листов раздела 3.2: 98		Всего разделов: 8	Всего листов выписки: 470
10.09.2022г. № КУВИ-001/2022-156490171					
Кадастровый номер:			47:10:0001001:2(Единое землепользование)		
31	418726.58	2324599.9	-	1.5	
32	418613.73	2324490.75	-	1.5	
33	418590.03	2324515.25	-	1.5	
34	418563.4	2324489.61	-	1.5	
35	418587.09	2324465.09	-	1.5	
36	418367.12	2324252.38	-	1.5	
37	418242.57	2324132.03	-	1.5	
38	418098.75	2323993.04	-	1.5	
39	417882.99	2323784.63	-	1.5	
40	417667.24	2323576.2	-	1.5	
41	417523.37	2323437.29	-	1.5	
42	417452.44	2323368.06	-	1.5	
43	417330.69	2323252.76	-	1.5	
44	417307.17	2323277.59	-	1.5	
45	417279.48	2323251.66	-	1.5	
46	417302.95	2323226.8	-	1.5	
47	417237.59	2323165.35	-	1.5	
48	417267.08	2323134.34	-	1.5	
49	417332.36	2323195.69	-	1.5	
50	417360.17	2323166.25	-	1.5	
51	417387.96	2323192.27	-	1.5	
52	417360.1	2323221.67	-	1.5	
53	417482.35	2323337.44	-	1.5	
54	417553.08	2323406.49	-	1.5	
55	417696.96	2323545.41	-	1.5	
56	417912.73	2323753.84	-	1.5	
57	418128.53	2323962.17	-	1.5	
58	418272.3	2324101.25	-	1.5	
59	418396.86	2324221.62	-	1.5	
60	418616.84	2324434.31	-	1.5	
61	418644.97	2324405.2	-	1.5	
62	418687.44	2324446.18	-	1.5	
63	418659.32	2324475.3	-	1.5	

полное наименование должности	подпись	инициалы, фамилия
-------------------------------	---------	-------------------

М.П.

Земельный участок					
вид объекта недвижимости					
Лист № 17 раздела 3.2		Всего листов раздела 3.2: 98		Всего разделов: 8	Всего листов выписки: 470
10.09.2022г. № КУВИ-001/2022-156490171					
Кадастровый номер:			47:10:0001001:2(Единое землепользование)		
64	418756.33	2324569.13	-	1.5	
65	418900.1	2324708.13	-	1.5	
66	419068.73	2324871.23	-	1.5	
67	419174.05	2324986.24	-	1.5	
68	419198.12	2325015.88	-	1.5	
69	419189.42	2325020.86	-	1.5	
70	419186.85	2325027.4	-	1.5	
71	419189.3	2325031.06	-	1.5	
72	419196.9	2325031.89	-	1.5	
73	419206.46	2325025.97	-	1.5	
74	419259.33	2325090.78	-	1.5	
75	419308.07	2325145.32	-	1.5	
76	419555.7	2325389.78	-	1.5	
77	419769.42	2325600.3	-	1.5	
78	419983.14	2325810.81	-	1.5	
79	420196.83	2326021.39	-	1.5	
80	420366.29	2326188.49	-	1.5	
81	420394.74	2326159.64	-	1.5	
82	420426.03	2326190.55	-	1.5	
83	420397.59	2326219.4	-	1.5	
84	420481.66	2326302.22	-	1.5	
85	420837.53	2326653.43	-	1.5	
86	420979.86	2326793.94	-	1.5	
87	421273.63	2327083.54	-	1.5	
88	421302.15	2327054.8	-	1.5	
89	421334.1	2327086.42	-	1.5	
90	421305.61	2327115.2	-	1.5	
91	421548.94	2327356.21	-	1.5	
92	421762.24	2327567.13	-	1.5	
93	421883.22	2327686.68	-	1.5	
94	421911.81	2327658.01	-	1.5	
95	421943.62	2327689.53	-	1.5	
96	421915.13	2327718.32	-	1.5	

полное наименование должности	подпись	инициалы, фамилия
-------------------------------	---------	-------------------

М.П.

Земельный участок				
вид объекта недвижимости				
Лист № 18 раздела 3.2	Всего листов раздела 3.2: 98		Всего разделов: 8	Всего листов выписки: 470
10.09.2022г. № КУВИ-001/2022-156490171				
Кадастровый номер:			47:10:0001001:2(Единое землепользование)	
97	421967.01	2327769.67	-	1.5
98	421967.9	2327806.3	-	1.5
99	421965.06	2327830.92	-	1.5
100	421863.56	2327731.05	-	1.5
1	638008.52	163491.2	-	-
2	638107.44	163981.16	-	-
3	638116.51	164025.37	-	-
4	638196.67	164259.89	-	-
5	638188.4	164261.86	-	-
6	638228.91	164457.73	-	-
7	638205.95	164463.28	-	-
8	638290.3	164880.04	-	-
9	638325.09	165036.67	-	-
10	638362.1	165163.05	-	-
11	638418.56	165289.75	-	-
12	638499.02	165418.99	-	-
13	638615.06	165556.79	-	-
14	638964.27	165914.36	-	-
15	639314.98	166273.07	-	-
16	639660.56	166627.27	-	-
17	640040.45	167015.01	-	-
18	640047.05	167009.27	-	-
19	640133.11	167076.16	-	-
20	640281.38	167227.52	-	-
21	640270.65	167237.75	-	-
22	640608.44	167582.93	-	-
23	640753.75	167731.71	-	-
24	640750.73	167734.8	-	-
25	640846.78	167832.56	-	-
26	640884.34	167795.28	-	-
27	640889.87	167800.8	-	-
28	640882	167815.96	-	-
29	640871.81	167826.5	-	-

полное наименование должности	подпись	инициалы, фамилия
-------------------------------	---------	-------------------

М.П.

Земельный участок					
вид объекта недвижимости					
Лист № 19 раздела 3.2		Всего листов раздела 3.2: 98		Всего разделов: 8	Всего листов выписки: 470
10.09.2022г. № КУВИ-001/2022-156490171					
Кадастровый номер:			47:10:0001001:2(Единое землепользование)		
30	640851.04	167836.62	-	-	
31	640830.41	167842.22	-	-	
32	640825.23	167847.24	-	-	
33	640248.74	167258.58	-	-	
34	639645.29	166642.23	-	-	
35	639299.59	166288.33	-	-	
36	638948.94	165929.77	-	-	
37	638599.39	165572.31	-	-	
38	638552.02	165522.45	-	-	
39	638512.4	165475.15	-	-	
40	638475.92	165427.22	-	-	
41	638439.1	165373.01	-	-	
42	638405.83	165317.02	-	-	
43	638377.92	165262.22	-	-	
44	638358.81	165220.17	-	-	
45	638336.56	165162.61	-	-	
46	638313.26	165089.17	-	-	
47	638293.15	165009.01	-	-	
48	638275.16	164922.61	-	-	
49	638238.88	164744.53	-	-	
50	638093.25	164030.26	-	-	
51	637985.58	163495.27	-	-	
52	638008.52	163491.2	-	-	
1	640828.75	167850.8	-	-	
2	640833.92	167845.79	-	-	
3	640855.76	167840.16	-	-	
4	640874.12	167830.5	-	-	
5	640884.84	167819.08	-	-	
6	640893.01	167803.66	-	-	
7	640898.65	167809.57	-	-	
8	640884.1	167824.61	-	-	
9	641227.74	168172.62	-	-	
10	641542.45	168495.08	-	-	

полное наименование должности	подпись	инициалы, фамилия
-------------------------------	---------	-------------------

М.П.



Земельный участок				
вид объекта недвижимости				
Лист № 20 раздела 3.2		Всего листов раздела 3.2: 98		Всего разделов: 8
Всего листов выписки: 470				
10.09.2022г. № КУВИ-001/2022-156490171				
Кадастровый номер:			47:10:0001001:2(Единое землепользование)	
11	641647.82	168635.72	-	-
12	641721.63	168785.94	-	-
13	641852.39	169055.98	-	-
14	642073.42	169482.79	-	-
15	642148.08	169556.29	-	-
16	642519.32	169902.07	-	-
17	642503.7	169918.12	-	-
18	642137.49	169567.83	-	-
19	642062.19	169493.34	-	-
20	642019.27	169444.07	-	-
21	641982.85	169395.71	-	-
22	641949.86	169345.52	-	-
23	641912.46	169278.34	-	-
24	641811.77	169076.09	-	-
25	641675.81	168803.72	-	-
26	641635.94	168727.39	-	-
27	641611.23	168684.08	-	-
28	641574.65	168629.24	-	-
29	641536.46	168576.85	-	-
30	641482.63	168514.35	-	-
31	641190.14	168214.58	-	-
32	640828.75	167850.8	-	-
1	429758.28	2333150.82	-	1.5
2	429810.59	2333120.82	-	1.5
3	430303.12	2333993.8	-	1.5
4	430276.96	2334008.55	-	1.5
5	430308.76	2334065	-	1.5
6	430282.33	2334079.88	-	1.5
7	430026.63	2333626.59	-	1.5
8	429758.28	2333150.82	-	1.5
1	432447.48	2333320.4	-	1.5
2	432587.99	2333092.87	-	1.5
3	432677.71	2332947.42	-	1.5

полное наименование должности	подпись	инициалы, фамилия
-------------------------------	---------	-------------------

М.П.

Земельный участок					
вид объекта недвижимости					
Лист № 21 раздела 3.2		Всего листов раздела 3.2: 98		Всего разделов: 8	Всего листов выписки: 470
10.09.2022г. № КУВИ-001/2022-156490171					
Кадастровый номер:			47:10:0001001:2(Единое землепользование)		
4	432753.17	2332947.44	-	1.5	
5	432679.16	2333067.42	-	1.5	
6	432647.31	2333049.77	-	1.5	
7	432384.61	2333475.11	-	1.5	
8	432214.92	2333750.34	-	1.5	
9	432184.53	2333745.97	-	1.5	
10	432447.48	2333320.4	-	1.5	
1	432679.1	2333067.57	-	1.5	
2	432416.22	2333493.27	-	1.5	
3	432093.7	2334015.22	-	1.5	
4	432062.07	2333997.07	-	1.5	
5	432214.84	2333750.46	-	1.5	
6	432384.54	2333475.24	-	1.5	
7	432647.26	2333049.91	-	1.5	
8	432679.1	2333067.57	-	1.5	
1	432093.7	2334015.22	-	1.5	
2	431811.92	2334471.79	-	1.5	
3	431773.46	2334464.57	-	1.5	
4	432062.07	2333997.07	-	1.5	
5	432093.7	2334015.22	-	1.5	
1	430827.03	2336066.9	-	1.5	
2	430756.07	2336179.3	-	1.5	
3	430699.13	2336254.49	-	1.5	
4	430709.83	2336262.67	-	1.5	
5	430630.49	2336395.43	-	1.5	
6	430640.92	2336405.09	-	1.5	
7	430523.32	2336592.08	-	1.5	
8	430533.16	2336598.49	-	1.5	
9	430502.43	2336646.72	-	1.5	
10	430489.74	2336639.28	-	1.5	
11	430474.46	2336663.26	-	1.5	
12	430508.24	2336684.12	-	1.5	
13	430293.08	2337034.48	-	1.5	

полное наименование должности	подпись	инициалы, фамилия
-------------------------------	---------	-------------------

М.П.

Земельный участок				
вид объекта недвижимости				
Лист № 22 раздела 3.2	Всего листов раздела 3.2: 98		Всего разделов: 8	Всего листов выписки: 470
10.09.2022г. № КУВИ-001/2022-156490171				
Кадастровый номер:			47:10:0001001:2(Единое землепользование)	
14	430249.45	2337008.37	-	1.5
15	429986.88	2337434.79	-	1.5
16	429792.28	2337750.52	-	1.5
17	429781.44	2337753.93	-	1.5
18	429755.94	2337749.17	-	1.5
19	429751.83	2337745.96	-	1.5
20	429909.35	2337490.85	-	1.5
21	430067	2337234.93	-	1.5
22	430221.63	2336982.51	-	1.5
23	430372.99	2336736.98	-	1.5
24	430589.04	2336385.63	-	1.5
25	430691.19	2336219.24	-	1.5
26	430714.89	2336180.41	-	1.5
27	430823.29	2336001.64	-	1.5
28	430833.22	2336013.05	-	1.5
29	430834.49	2336034.41	-	1.5
30	430827.03	2336066.9	-	1.5
1	428626.84	2339646.19	-	1.5
2	428469.09	2339901.63	-	1.5
3	428311.51	2340158.07	-	1.5
4	428154.48	2340413.58	-	1.5
5	427997.7	2340668.82	-	1.5
6	427840.7	2340924.27	-	1.5
7	427670.88	2341199.84	-	1.5
8	427645.83	2341207.39	-	1.5
9	427629.67	2341197.95	-	1.5
10	427959.4	2340661.63	-	1.5
11	428116.1	2340406.41	-	1.5
12	428273.12	2340150.8	-	1.5
13	428430.2	2339895.44	-	1.5
14	428595.83	2339627.02	-	1.5
15	428626.84	2339646.19	-	1.5
1	6628746.1	253744.61	-	1.5

полное наименование должности	подпись	инициалы, фамилия
-------------------------------	---------	-------------------

М.П.

Земельный участок					
вид объекта недвижимости					
Лист № 23 раздела 3.2		Всего листов раздела 3.2: 98		Всего разделов: 8	Всего листов выписки: 470
10.09.2022г. № КУВИ-001/2022-156490171					
Кадастровый номер:			47:10:0001001:2(Единое землепользование)		
2	6628474.64	254164.11	-	1.5	
3	6628203.11	254583.69	-	1.5	
4	6627932.11	255003.33	-	1.5	
5	6627548.24	255597.26	-	1.5	
6	6627517.67	255577.4	-	1.5	
7	6627346.01	255841.96	-	1.5	
8	6627318.87	255832.88	-	1.5	
9	6627484.89	255576.34	-	1.5	
10	6627655.86	255312.14	-	1.5	
11	6627829.19	255044.67	-	1.5	
12	6628037.88	254720.73	-	1.5	
13	6628210.97	254453.52	-	1.5	
14	6628368.06	254210.95	-	1.5	
15	6628542.78	253940.63	-	1.5	
16	6628680.84	253727.19	-	1.5	
17	6628700.89	253721.59	-	1.5	
18	6628718.01	253729.3	-	1.5	
19	6628743.61	253737.69	-	1.5	
20	6628746.1	253744.61	-	1.5	
1	6629826.59	252003.88	-	1.5	
2	6629714.17	252180.13	-	1.5	
3	6629689.6	252218.4	-	1.5	
4	6629583.71	252382.42	-	1.5	
5	6629359.77	252728.74	-	1.5	
6	6629202.89	252970.74	-	1.5	
7	6629042.59	253219.56	-	1.5	
8	6628879.19	253471.81	-	1.5	
9	6628715.94	253723.25	-	1.5	
10	6628702.27	253712.02	-	1.5	
11	6628685.71	253719.87	-	1.5	
12	6628957.53	253300.09	-	1.5	
13	6629175.82	252963.03	-	1.5	
14	6629147.06	252944.92	-	1.5	

полное наименование должности	подпись	инициалы, фамилия
-------------------------------	---------	-------------------

М.П.

Земельный участок				
вид объекта недвижимости				
Лист № 24 раздела 3.2	Всего листов раздела 3.2: 98		Всего разделов: 8	Всего листов выписки: 470
10.09.2022г. № КУВИ-001/2022-156490171				
Кадастровый номер:			47:10:0001001:2(Единое землепользование)	
15	6629591.84	252257.16	-	1.5
16	6629614.5	252270.64	-	1.5
17	6629623.94	252270.1	-	1.5
18	6629641.5	252246.45	-	1.5
19	6629633.19	252240.74	-	1.5
20	6629638.52	252232.68	-	1.5
21	6629617.36	252217.45	-	1.5
22	6629651.09	252165.34	-	1.5
23	6629678.93	252183.35	-	1.5
24	6629808.52	251982.51	-	1.5
25	6629826.59	252003.88	-	1.5
1	6629888.6	251976.72	-	1.5
2	6629846.38	252042.17	-	1.5
3	6629847.71	252034.24	-	1.5
4	6629837.87	252012.34	-	1.5
5	6629812.3	251976.67	-	1.5
6	6629869.09	251888.66	-	1.5
7	6629888.6	251976.72	-	1.5
1	6629329.43	250070.55	-	1.5
2	6629356.19	250056.27	-	1.5
3	6629325.68	249999.12	-	1.5
4	6629352.17	249984.97	-	1.5
5	6629557.47	250370.05	-	1.5
6	6629744.97	250721.98	-	1.5
7	6629718.45	250736.1	-	1.5
8	6629813.74	250914.54	-	1.5
9	6629787.03	250928.74	-	1.5
10	6629329.43	250070.55	-	1.5
1	6631268.8	249784.98	-	1.5
2	6631110.49	250028.04	-	1.5
3	6630811.4	250488.85	-	1.5
4	6630782.45	250482.73	-	1.5
5	6631078.58	250026.36	-	1.5

полное наименование должности	подпись	инициалы, фамилия
-------------------------------	---------	-------------------

М.П.

Земельный участок					
вид объекта недвижимости					
Лист № 25 раздела 3.2		Всего листов раздела 3.2: 98		Всего разделов: 8	Всего листов выписки: 470
10.09.2022г. № КУВИ-001/2022-156490171					
Кадастровый номер:			47:10:0001001:2(Единое землепользование)		
6	6631238.52	249779.92	-	1.5	
7	6631268.8	249784.98	-	1.5	
1	630279.07	166061.18	-	-	
2	630306.15	166047.51	-	-	
3	630276.94	165989.68	-	-	
4	630303.75	165976.13	-	-	
5	630500.29	166365.79	-	-	
6	630679.79	166721.91	-	-	
7	630652.96	166735.43	-	-	
8	630744.19	166915.99	-	-	
9	630717.16	166929.58	-	-	
10	630279.07	166061.18	-	-	
1	629612.65	169721.39	-	-	
2	629331.74	170134.67	-	-	
3	629050.75	170548.02	-	-	
4	628770.3	170961.45	-	-	
5	628373.06	171546.59	-	-	
6	628342.94	171526.03	-	-	
7	628165.32	171786.66	-	-	
8	628138.39	171776.97	-	-	
9	628310.18	171524.23	-	-	
10	628487.1	171263.95	-	-	
11	628666.46	171000.45	-	-	
12	628882.45	170681.3	-	-	
13	629061.56	170418.05	-	-	
14	629224.12	170179.08	-	-	
15	629404.93	169912.77	-	-	
16	629547.79	169702.49	-	-	
17	629567.97	169697.35	-	-	
18	629584.91	169705.45	-	-	
19	629610.32	169714.42	-	-	
20	629612.65	169721.39	-	-	
1	630794.98	167979.69	-	-	

полное наименование должности	подпись	инициалы, фамилия
-------------------------------	---------	-------------------

М.П.

Земельный участок					
вид объекта недвижимости					
Лист № 26 раздела 3.2		Всего листов раздела 3.2: 98		Всего разделов: 8	Всего листов выписки: 470
10.09.2022г. № КУВИ-001/2022-156490171					
Кадастровый номер:			47:10:0001001:2(Единое землепользование)		
2	630751.28	168044.16	-	-	
3	630752.79	168036.26	-	-	
4	630743.45	168014.15	-	-	
5	630718.69	167977.9	-	-	
6	630777.47	167891.19	-	-	
7	630794.98	167979.69	-	-	
1	630732.37	168005.44	-	-	
2	630615.98	168179.1	-	-	
3	630590.54	168216.81	-	-	
4	630480.96	168378.4	-	-	
5	630249.21	168719.6	-	-	
6	630086.88	168958	-	-	
7	629920.98	169203.15	-	-	
8	629751.89	169451.65	-	-	
9	629582.98	169699.35	-	-	
10	629569.56	169687.82	-	-	
11	629552.82	169695.29	-	-	
12	629834.1	169281.73	-	-	
13	630059.99	168949.68	-	-	
14	630031.64	168930.92	-	-	
15	630491.92	168253.35	-	-	
16	630514.27	168267.34	-	-	
17	630523.72	168267.02	-	-	
18	630541.81	168243.77	-	-	
19	630533.63	168237.87	-	-	
20	630539.15	168229.94	-	-	
21	630518.34	168214.23	-	-	
22	630553.24	168162.89	-	-	
23	630580.67	168181.53	-	-	
24	630714.79	167983.66	-	-	
25	630732.37	168005.44	-	-	
1	632224.58	165819.58	-	-	
2	632060.79	166059.01	-	-	

полное наименование должности	подпись	инициалы, фамилия
-------------------------------	---------	-------------------

М.П.

Земельный участок				
вид объекта недвижимости				
Лист № 27 раздела 3.2		Всего листов раздела 3.2: 98		Всего разделов: 8
Всего листов выписки: 470				
10.09.2022г. № КУВИ-001/2022-156490171				
Кадастровый номер:		47:10:0001001:2(Единое землепользование)		
3	631751.32	166512.97	-	-
4	631722.51	166506.19	-	-
5	632028.93	166056.6	-	-
6	632194.42	165813.83	-	-
7	632224.58	165819.58	-	-
1	428429.86	2339895.27	-	1.5
2	428272.78	2340150.63	-	1.5
3	428115.74	2340406.23	-	1.5
4	427959.03	2340661.43	-	1.5
5	427629.28	2341197.73	-	1.5
6	427605.35	2341183.74	-	1.5
7	427867.02	2340758.28	-	1.5
8	428128.81	2340331.98	-	1.5
9	428402.52	2339886.81	-	1.5
10	428429.86	2339895.27	-	1.5
1	426748.64	2342705.28	-	1.5
2	426587.49	2342971.37	-	1.5
3	426464.47	2343192.36	-	1.5
4	426424.34	2343279.16	-	1.5
5	426398.08	2343336.51	-	1.5
6	426369.71	2343403.78	-	1.5
7	426290.55	2343605.7	-	1.5
8	426136.79	2343986.05	-	1.5
9	426062.38	2344180.05	-	1.5
10	425968.48	2344411.58	-	1.5
11	425900.7	2344576.22	-	1.5
12	425817.22	2344780.75	-	1.5
13	425713.82	2345034.45	-	1.5
14	425642.14	2345209.62	-	1.5
15	425605.69	2345201.73	-	1.5
16	425724.74	2344911.74	-	1.5
17	425778.47	2344779.09	-	1.5
18	425840.03	2344628.6	-	1.5

полное наименование должности	подпись	инициалы, фамилия
-------------------------------	---------	-------------------

М.П.



Земельный участок				
вид объекта недвижимости				
Лист № 28 раздела 3.2	Всего листов раздела 3.2: 98		Всего разделов: 8	Всего листов выписки: 470
10.09.2022г. № КУВИ-001/2022-156490171				
Кадастровый номер:			47:10:0001001:2(Единое землепользование)	
19	425891.51	2344502.59	-	1.5
20	425932.16	2344405.55	-	1.5
21	425974.67	2344298.56	-	1.5
22	426098.65	2343994.42	-	1.5
23	426219.53	2343697.75	-	1.5
24	426341.87	2343397.03	-	1.5
25	426360.95	2343350.3	-	1.5
26	426407.44	2343246.51	-	1.5
27	426453.33	2343149.64	-	1.5
28	426494.17	2343070.11	-	1.5
29	426524.57	2343013.07	-	1.5
30	426551.1	2342965.26	-	1.5
31	426597.53	2342885.43	-	1.5
32	426727.96	2342672.64	-	1.5
33	426740.37	2342681.25	-	1.5
34	426738.84	2342683.64	-	1.5
35	426748.64	2342705.28	-	1.5
1	426727.96	2342672.64	-	1.5
2	426597.53	2342885.43	-	1.5
3	426551.1	2342965.26	-	1.5
4	426524.57	2343013.07	-	1.5
5	426494.17	2343070.11	-	1.5
6	426453.33	2343149.64	-	1.5
7	426407.44	2343246.51	-	1.5
8	426360.95	2343350.3	-	1.5
9	426341.87	2343397.03	-	1.5
10	426219.53	2343697.75	-	1.5
11	426098.65	2343994.42	-	1.5
12	425974.67	2344298.56	-	1.5
13	425932.16	2344405.55	-	1.5
14	425891.51	2344502.59	-	1.5
15	425840.03	2344628.6	-	1.5
16	425778.47	2344779.09	-	1.5

полное наименование должности	подпись	инициалы, фамилия
-------------------------------	---------	-------------------

М.П.

Земельный участок				
вид объекта недвижимости				
Лист № 29 раздела 3.2	Всего листов раздела 3.2: 98		Всего разделов: 8	Всего листов выписки: 470
10.09.2022г. № КУВИ-001/2022-156490171				
Кадастровый номер:			47:10:0001001:2(Единое землепользование)	
17	425752.73	2344768.6	-	1.5
18	425878.93	2344459.51	-	1.5
19	425996.52	2344171.64	-	1.5
20	426110.06	2343892.68	-	1.5
21	426223.3	2343614.03	-	1.5
22	426336.2	2343338.51	-	1.5
23	426399.17	2343197.57	-	1.5
24	426476.1	2343045.3	-	1.5
25	426562.03	2342891.98	-	1.5
26	426704.88	2342658.57	-	1.5
27	426716.86	2342668.03	-	1.5
28	426718.38	2342665.97	-	1.5
29	426727.96	2342672.64	-	1.5
1	427412.92	2341631.35	-	1.5
2	427353.24	2341728.63	-	1.5
3	427385.91	2341748.71	-	1.5
4	427254.6	2341961.83	-	1.5
5	427211.7	2341935.16	-	1.5
6	427115.96	2342085.76	-	1.5
7	427085.92	2342148.66	-	1.5
8	427062.24	2342187.12	-	1.5
9	427092.8	2342204.82	-	1.5
10	427079.64	2342221.57	-	1.5
11	427070.83	2342247.85	-	1.5
12	427075.22	2342252.68	-	1.5
13	426918	2342507.35	-	1.5
14	426879.95	2342481.29	-	1.5
15	426760.37	2342679.13	-	1.5
16	426742.09	2342678.68	-	1.5
17	426740.37	2342681.25	-	1.5
18	426727.96	2342672.64	-	1.5
19	426718.38	2342665.97	-	1.5
20	426720.04	2342663.74	-	1.5

полное наименование должности	подпись	инициалы, фамилия
-------------------------------	---------	-------------------

М.П.

Земельный участок					
вид объекта недвижимости					
Лист № 30 раздела 3.2		Всего листов раздела 3.2: 98		Всего разделов: 8	Всего листов выписки: 470
10.09.2022г. № КУВИ-001/2022-156490171					
Кадастровый номер:			47:10:0001001:2(Единое землепользование)		
21	426708.08	2342653.69	-	1.5	
22	426700.85	2342628.23	-	1.5	
23	426701.71	2342596.29	-	1.5	
24	426710.64	2342574.75	-	1.5	
25	426817.78	2342366.6	-	1.5	
26	426903.25	2342231.91	-	1.5	
27	426894.45	2342225.66	-	1.5	
28	426939.53	2342159.34	-	1.5	
29	426947.17	2342164.08	-	1.5	
30	427035.53	2342020.57	-	1.5	
31	427061.56	2342036.77	-	1.5	
32	427072.62	2342018.3	-	1.5	
33	427046.93	2342002.66	-	1.5	
34	427254.22	2341665.99	-	1.5	
35	427299.11	2341694.82	-	1.5	
36	427469.02	2341414.92	-	1.5	
37	427568.38	2341244.55	-	1.5	
38	427605.74	2341183.96	-	1.5	
39	427629.67	2341197.95	-	1.5	
40	427545.23	2341339.91	-	1.5	
41	427493.96	2341426.09	-	1.5	
42	427442.66	2341512.28	-	1.5	
43	427380.52	2341612.09	-	1.5	
44	427412.92	2341631.35	-	1.5	
1	440902.22	2335389.82	-	1.5	
2	441279.73	2335736.85	-	1.5	
3	441585.51	2336023.06	-	1.5	
4	441642.12	2336083.07	-	1.5	
5	441618.18	2336106.11	-	1.5	
6	441575.12	2336054.64	-	1.5	
7	441260.64	2335759.79	-	1.5	
8	440897.18	2335423.79	-	1.5	
9	440855.79	2335438.06	-	1.5	

полное наименование должности	подпись	инициалы, фамилия
-------------------------------	---------	-------------------

М.П.

Земельный участок					
вид объекта недвижимости					
Лист № 31 раздела 3.2		Всего листов раздела 3.2: 98		Всего разделов: 8	Всего листов выписки: 470
10.09.2022г. № КУВИ-001/2022-156490171					
Кадастровый номер:			47:10:0001001:2(Единое землепользование)		
10	440844.52	2335427.6	-	1.5	
11	440877.76	2335402.1	-	1.5	
12	440896.84	2335395.51	-	1.5	
13	440902.22	2335389.82	-	1.5	
1	437864.61	2331167.61	-	1.5	
2	437996.42	2331697.16	-	1.5	
3	438174.25	2332404.09	-	1.5	
4	438218.56	2332580.35	-	1.5	
5	438240.45	2332665.84	-	1.5	
6	438264.18	2332745.02	-	1.5	
7	438290.77	2332817.32	-	1.5	
8	438315.61	2332873.82	-	1.5	
9	438336.6	2332914.95	-	1.5	
10	438366.97	2332968.43	-	1.5	
11	438402.74	2333022.86	-	1.5	
12	438441.98	2333075.34	-	1.5	
13	438480.6	2333121.58	-	1.5	
14	438522.33	2333167.02	-	1.5	
15	438571.9	2333214.69	-	1.5	
16	438937.28	2333555.94	-	1.5	
17	439303.82	2333898.24	-	1.5	
18	439665.21	2334236.12	-	1.5	
19	440295.97	2334824.48	-	1.5	
20	440898.55	2335386.43	-	1.5	
21	440893.15	2335392.2	-	1.5	
22	440874.32	2335398.3	-	1.5	
23	440841.18	2335424.73	-	1.5	
24	440871.2	2335392.77	-	1.5	
25	440785.43	2335313.1	-	1.5	
26	440782.26	2335316.56	-	1.5	
27	440630.37	2335174.38	-	1.5	
28	440357.78	2334919.69	-	1.5	
29	440043.45	2334626.01	-	1.5	

полное наименование должности	подпись	инициалы, фамилия
-------------------------------	---------	-------------------

М.П.

Земельный участок				
вид объекта недвижимости				
Лист № 32 раздела 3.2	Всего листов раздела 3.2: 98		Всего разделов: 8	Всего листов выписки: 470
10.09.2022г. № КУВИ-001/2022-156490171				
Кадастровый номер:			47:10:0001001:2(Единое землепользование)	
30	440047.57	2334622.21	-	1.5
31	439650.83	2334251.92	-	1.5
32	439289.41	2333914.08	-	1.5
33	438922.62	2333571.11	-	1.5
34	438557.27	2333229.82	-	1.5
35	438430.76	2333094.13	-	1.5
36	438341.46	2332964.97	-	1.5
37	438275.72	2332831.86	-	1.5
38	438231	2332704.13	-	1.5
39	438190.74	2332549	-	1.5
40	438087.48	2332136.3	-	1.5
41	438069.2	2332141.68	-	1.5
42	438003.97	2331883.46	-	1.5
43	438022.38	2331878.29	-	1.5
44	437966.88	2331657.22	-	1.5
45	437845.65	2331171.93	-	1.5
46	437864.61	2331167.61	-	1.5
1	431047.75	2335586.38	-	1.5
2	430959.23	2335729.53	-	1.5
3	430929.42	2335777.27	-	1.5
4	430863.02	2335885.48	-	1.5
5	430884.52	2335973.09	-	1.5
6	430895.08	2335955.88	-	1.5
7	430902.58	2335959.93	-	1.5
8	430936.08	2335905.42	-	1.5
9	430928.58	2335901.29	-	1.5
10	430982.96	2335812.67	-	1.5
11	431118.46	2335594.09	-	1.5
12	431311.95	2335281.97	-	1.5
13	431535.18	2334920.66	-	1.5
14	431725.06	2334612.54	-	1.5
15	431811.92	2334471.79	-	1.5
16	431773.46	2334464.57	-	1.5

полное наименование должности	подпись	инициалы, фамилия
-------------------------------	---------	-------------------

М.П.

Земельный участок				
вид объекта недвижимости				
Лист № 33 раздела 3.2		Всего листов раздела 3.2: 98		Всего разделов: 8
Всего листов выписки: 470				
10.09.2022г. № КУВИ-001/2022-156490171				
Кадастровый номер:			47:10:0001001:2(Единое землепользование)	
17	431744.38	2334459.1	-	1.5
18	431670.46	2334578.86	-	1.5
19	431480.59	2334886.97	-	1.5
20	431257.34	2335248.31	-	1.5
21	431047.75	2335586.38	-	1.5
1	430759.23	2334927.59	-	1.5
2	430785.62	2334912.78	-	1.5
3	430686.3	2334736.53	-	1.5
4	430712.5	2334721.81	-	1.5
5	430973.29	2335185.71	-	1.5
6	430997.69	2335234.71	-	1.5
7	431034.92	2335330.55	-	1.5
8	431047.91	2335403.93	-	1.5
9	431053.59	2335481.05	-	1.5
10	431047.75	2335586.38	-	1.5
11	430959.23	2335729.53	-	1.5
12	430966.76	2335673.89	-	1.5
13	430984.13	2335605.45	-	1.5
14	430987.82	2335569.46	-	1.5
15	430995.09	2335482.53	-	1.5
16	430975.12	2335348.08	-	1.5
17	430943.18	2335261.12	-	1.5
18	430920.63	2335214.44	-	1.5
19	430759.23	2334927.59	-	1.5
1	427412.5	2341631.13	-	0.3
2	427517.56	2341457.82	-	0.3
3	427670.48	2341199.63	-	1.5
4	427645.44	2341207.18	-	1.5
5	427629.28	2341197.73	-	1.5
6	427544.83	2341339.69	-	1.5
7	427493.55	2341425.87	-	1.5
8	427442.25	2341512.05	-	1.5
9	427380.1	2341611.86	-	1.5

полное наименование должности	подпись	инициалы, фамилия
-------------------------------	---------	-------------------

М.П.

Земельный участок				
вид объекта недвижимости				
Лист № 34 раздела 3.2	Всего листов раздела 3.2: 98		Всего разделов: 8	Всего листов выписки: 470
10.09.2022г. № КУВИ-001/2022-156490171				
Кадастровый номер:			47:10:0001001:2(Единое землепользование)	
10	427412.5	2341631.13	-	0.3
1	422165.39	2351358.65	-	0.3
2	422415.57	2350924.7	-	0.3
3	422663.12	2350489.91	-	1.5
4	422910.92	2350054.61	-	1.5
5	422922.93	2350061.44	-	0.3
6	422944.05	2350024.33	-	0.3
7	422932.06	2350017.5	-	1.5
8	423021.89	2349859.79	-	1.5
9	423276.3	2349413.67	-	0.3
10	423523.71	2348979.42	-	0.3
11	423771.15	2348544.92	-	0.3
12	424014.3	2348117.88	-	0.3
13	424251.83	2347700.73	-	0.3
14	424241.52	2347695.4	-	0.3
15	424302.05	2347591.65	-	0.3
16	424442.56	2347353.59	-	0.3
17	424475.79	2347371.01	-	1.5
18	424590.61	2347171.86	-	1.5
19	424741.57	2346906.36	-	0.3
20	424713.89	2346890.89	-	1.5
21	424940.53	2346492.35	-	1.5
22	425130.08	2346160.4	-	0.3
23	425365.28	2345747.64	-	0.3
24	425521.33	2345468.36	-	1.5
25	425570.25	2345374.82	-	0.3
26	425608.26	2345290.2	-	0.3
27	425640.4	2345212.28	-	0.3
28	425602.16	2345207.51	-	1.5
29	425575.15	2345274.75	-	1.5
30	425550.69	2345330.48	-	1.5
31	425525.22	2345383.93	-	1.5
32	425497.18	2345437.93	-	1.5

полное наименование должности	подпись	инициалы, фамилия
-------------------------------	---------	-------------------

М.П.

Земельный участок				
вид объекта недвижимости				
Лист № 35 раздела 3.2	Всего листов раздела 3.2: 98		Всего разделов: 8	Всего листов выписки: 470
10.09.2022г. № КУВИ-001/2022-156490171				
Кадастровый номер:			47:10:0001001:2(Единое землепользование)	
33	425442.12	2345538.33	-	1.5
34	425381.26	2345643.5	-	1.5
35	425182.69	2345991.31	-	1.5
36	425024.43	2346269.38	-	1.5
37	424874.1	2346533.33	-	1.5
38	424714.22	2346814.37	-	1.5
39	424544.87	2347111.37	-	1.5
40	424370.1	2347417.91	-	1.5
41	424207.47	2347704.42	-	1.5
42	424061.66	2347961.29	-	1.5
43	423875.6	2348286.08	-	1.5
44	423719.96	2348559.47	-	1.5
45	423570.81	2348822.14	-	1.5
46	423415.15	2349095.54	-	1.5
47	423263.82	2349362.1	-	1.5
48	423114.63	2349623.56	-	1.5
49	422961.4	2349892.49	-	1.5
50	422801.64	2350173.09	-	1.5
51	422651.67	2350435.45	-	1.5
52	422501.14	2350699.93	-	1.5
53	422350.02	2350965.36	-	1.5
54	422196.83	2351234.85	-	1.5
55	422035.31	2351518.29	-	1.5
56	421842.78	2351855.49	-	1.5
57	421871.18	2351872	-	0.3
58	421916.41	2351791.89	-	1.5
59	422165.39	2351358.65	-	0.3
1	418826.42	2356715.04	-	0.3
2	418932.68	2356567.62	-	0.3
3	419045.68	2356666.28	-	1.5
4	419155.3	2356576.57	-	0.3
5	419218.97	2356529.65	-	1.5
6	419279.11	2356466.54	-	1.5

полное наименование должности	подпись	инициалы, фамилия
-------------------------------	---------	-------------------

М.П.



Земельный участок					
вид объекта недвижимости					
Лист № 36 раздела 3.2		Всего листов раздела 3.2: 98		Всего разделов: 8	Всего листов выписки: 470
10.09.2022г. № КУВИ-001/2022-156490171					
Кадастровый номер:			47:10:0001001:2(Единое землепользование)		
7	419346.32	2356386.37	-	1.5	
8	419483.84	2356208.03	-	1.5	
9	419536.38	2356113.61	-	1.5	
10	419600.2	2356029.12	-	0.3	
11	419660.43	2355941.33	-	0.3	
12	419575.34	2355888.78	-	0.3	
13	419628.42	2355802.81	-	0.3	
14	419837.68	2355436.51	-	0.3	
15	420040.33	2355081.18	-	0.3	
16	420238.57	2354733.73	-	0.3	
17	420436.78	2354386.22	-	1.5	
18	420635.13	2354038.85	-	0.3	
19	420863.89	2353637.34	-	1.5	
20	421022.14	2353354.32	-	0.3	
21	420999.28	2353332.46	-	1.5	
22	420819.3	2353648.02	-	1.5	
23	420702.06	2353855.3	-	1.5	
24	420496.07	2354215.64	-	1.5	
25	420349.69	2354472.96	-	1.5	
26	420235.47	2354672.08	-	1.5	
27	420118.91	2354877.08	-	1.5	
28	419901.04	2355258.01	-	1.5	
29	419755.7	2355513.55	-	1.5	
30	419593.96	2355795.55	-	1.5	
31	419563.12	2355847.43	-	1.5	
32	419529.61	2355897.98	-	1.5	
33	419495.05	2355947.6	-	1.5	
34	419459.96	2355995.62	-	1.5	
35	419410.58	2356057.8	-	1.5	
36	419347.78	2356130.27	-	1.5	
37	419306	2356174.68	-	1.5	
38	419220.35	2356259.15	-	1.5	
39	419095.93	2356367.69	-	1.5	

полное наименование должности	подпись	инициалы, фамилия
-------------------------------	---------	-------------------

М.П.

Земельный участок				
вид объекта недвижимости				
Лист № 37 раздела 3.2	Всего листов раздела 3.2: 98		Всего разделов: 8	Всего листов выписки: 470
10.09.2022г. № КУВИ-001/2022-156490171				
Кадастровый номер:			47:10:0001001:2(Единое землепользование)	
40	419058.11	2356398.85	-	1.5
41	419019.85	2356432.56	-	1.5
42	418983	2356465.97	-	1.5
43	418948.54	2356501.04	-	1.5
44	418915.57	2356537.93	-	1.5
45	418883.1	2356577.04	-	1.5
46	418854.01	2356616.08	-	1.5
47	418721.13	2356813.74	-	1.5
48	418621.91	2356962.84	-	1.5
49	418450.19	2357221.09	-	1.5
50	418299.44	2357447.05	-	1.5
51	418035.25	2357843.35	-	1.5
52	418062.11	2357861.37	-	1.5
53	418168.5	2357701.65	-	1.5
54	418390.5	2357368.52	-	1.5
55	418612.32	2357035.62	-	1.5
56	418826.42	2356715.04	-	0.3
1	425778.47	2344779.09	-	1.5
2	425724.74	2344911.74	-	1.5
3	425605.69	2345201.73	-	1.5
4	425598.15	2345196.14	-	1.5
5	425583.23	2345193.79	-	1.5
6	425579.06	2345194.69	-	1.5
7	425698.03	2344903.37	-	1.5
8	425752.73	2344768.6	-	1.5
9	425778.47	2344779.09	-	1.5
1	425602.79	2345207.85	-	1.5
2	425575.78	2345275.09	-	1.5
3	425551.33	2345330.81	-	1.5
4	425525.86	2345384.27	-	1.5
5	425497.82	2345438.28	-	1.5
6	425442.77	2345538.67	-	1.5
7	425381.91	2345643.85	-	1.5

полное наименование должности	подпись	инициалы, фамилия
-------------------------------	---------	-------------------

М.П.

Земельный участок				
вид объекта недвижимости				
Лист № 38 раздела 3.2		Всего листов раздела 3.2: 98		Всего разделов: 8
Всего листов выписки: 470				
10.09.2022г. № КУВИ-001/2022-156490171				
Кадастровый номер:			47:10:0001001:2(Единое землепользование)	
8	425183.37	2345991.67	-	1.5
9	425025.13	2346269.74	-	1.5
10	424874.8	2346533.7	-	1.5
11	424714.95	2346814.75	-	1.5
12	424545.62	2347111.76	-	1.5
13	424370.86	2347418.3	-	1.5
14	424208.25	2347704.82	-	1.5
15	424062.46	2347961.69	-	1.5
16	423876.42	2348286.5	-	1.5
17	423720.81	2348559.9	-	1.5
18	423571.68	2348822.57	-	1.5
19	423416.03	2349095.98	-	1.5
20	423264.73	2349362.55	-	1.5
21	423115.56	2349624.03	-	1.5
22	422962.34	2349892.96	-	1.5
23	422802.6	2350173.56	-	1.5
24	422652.66	2350435.93	-	1.5
25	422502.15	2350700.41	-	1.5
26	422351.03	2350965.84	-	1.5
27	422197.86	2351235.35	-	1.5
28	422036.38	2351518.79	-	1.5
29	422005.94	2351500.66	-	1.5
30	422256.51	2351067.31	-	1.5
31	422503.66	2350633.52	-	1.5
32	422710.95	2350269.42	-	1.5
33	422963.16	2349826.39	-	1.5
34	423210.82	2349392.03	-	1.5
35	423464.89	2348946.02	-	1.5
36	423712.33	2348511.49	-	1.5
37	423955.45	2348084.47	-	1.5
38	424192.93	2347667.32	-	1.5
39	424148.2	2347641.88	-	1.5
40	424284.87	2347400.78	-	1.5

полное наименование должности	подпись	инициалы, фамилия
-------------------------------	---------	-------------------

М.П.

Земельный участок				
вид объекта недвижимости				
Лист № 39 раздела 3.2	Всего листов раздела 3.2: 98		Всего разделов: 8	Всего листов выписки: 470
10.09.2022г. № КУВИ-001/2022-156490171				
Кадастровый номер:			47:10:0001001:2(Единое землепользование)	
41	424373.43	2347247.13	-	1.5
42	424407.46	2347270.27	-	1.5
43	424422.69	2347247.04	-	1.5
44	424387.34	2347223	-	1.5
45	424610.69	2346831.9	-	1.5
46	424659.02	2346859.39	-	1.5
47	424885.63	2346460.85	-	1.5
48	425133.03	2346025.83	-	1.5
49	425262.38	2345798.58	-	1.5
50	425418.72	2345523.98	-	1.5
51	425445.01	2345477.76	-	1.5
52	425473.67	2345425.38	-	1.5
53	425487.27	2345398.78	-	1.5
54	425531.56	2345306.98	-	1.5
55	425550.1	2345265.1	-	1.5
56	425576.86	2345200.06	-	1.5
57	425582.37	2345199.92	-	1.5
58	425594.42	2345202.71	-	1.5
59	425602.79	2345207.85	-	1.5
1	421000.49	2353333	-	1.5
2	420820.53	2353648.56	-	1.5
3	420703.31	2353855.84	-	1.5
4	420497.34	2354216.2	-	1.5
5	420350.99	2354473.52	-	1.5
6	420236.78	2354672.65	-	1.5
7	420120.25	2354877.64	-	1.5
8	419902.41	2355258.58	-	1.5
9	419757.09	2355514.13	-	1.5
10	419595.37	2355796.13	-	1.5
11	419564.54	2355848.02	-	1.5
12	419531.03	2355898.57	-	1.5
13	419496.47	2355948.19	-	1.5
14	419461.39	2355996.21	-	1.5

полное наименование должности	подпись	инициалы, фамилия
-------------------------------	---------	-------------------

М.П.

Земельный участок				
вид объекта недвижимости				
Лист № 40 раздела 3.2	Всего листов раздела 3.2: 98		Всего разделов: 8	Всего листов выписки: 470
10.09.2022г. № КУВИ-001/2022-156490171				
Кадастровый номер:			47:10:0001001:2(Единое землепользование)	
15	419412.01	2356058.39	-	1.5
16	419349.22	2356130.87	-	1.5
17	419307.44	2356175.28	-	1.5
18	419221.8	2356259.74	-	1.5
19	419097.39	2356368.3	-	1.5
20	419059.57	2356399.46	-	1.5
21	419021.31	2356433.18	-	1.5
22	418984.47	2356466.59	-	1.5
23	418950.01	2356501.65	-	1.5
24	418917.05	2356538.54	-	1.5
25	418884.58	2356577.65	-	1.5
26	418855.5	2356616.7	-	1.5
27	418722.63	2356814.36	-	1.5
28	418623.43	2356963.47	-	1.5
29	418451.74	2357221.72	-	1.5
30	418301.01	2357447.68	-	1.5
31	418036.86	2357843.99	-	1.5
32	418010.19	2357826.65	-	1.5
33	418116.69	2357666.72	-	1.5
34	418338.67	2357333.59	-	1.5
35	418560.44	2357000.7	-	1.5
36	418774.04	2356680.81	-	1.5
37	418885.82	2356526.05	-	1.5
38	419009.39	2356401.69	-	1.5
39	419070.8	2356350.11	-	1.5
40	419205.51	2356233.61	-	1.5
41	419277.19	2356162.85	-	1.5
42	419343.87	2356090.62	-	1.5
43	419406.95	2356015.09	-	1.5
44	419466.4	2355936.62	-	1.5
45	419522.18	2355855.66	-	1.5
46	419574.12	2355771.56	-	1.5
47	419783.33	2355405.31	-	1.5

полное наименование должности	подпись	инициалы, фамилия
-------------------------------	---------	-------------------

М.П.

Земельный участок				
вид объекта недвижимости				
Лист № 41 раздела 3.2		Всего листов раздела 3.2: 98		Всего разделов: 8
Всего листов выписки: 470				
10.09.2022г. № КУВИ-001/2022-156490171				
Кадастровый номер:			47:10:0001001:2(Единое землепользование)	
48	419985.96	2355049.96	-	1.5
49	420184.19	2354702.49	-	1.5
50	420382.32	2354355.02	-	1.5
51	420580.65	2354007.62	-	1.5
52	420809.41	2353606.22	-	1.5
53	420765.22	2353581.06	-	1.5
54	420939.83	2353275.04	-	1.5
55	421000.49	2353333	-	1.5
1	421872.26	2351872.51	-	1.5
2	421624.6	2352307.08	-	1.5
3	421439.13	2352632.42	-	1.5
4	421432.04	2352627.75	-	1.5
5	421330.75	2352801.77	-	1.5
6	421319.92	2352795.13	-	1.5
7	421315.61	2352802.04	-	1.5
8	421326.7	2352808.85	-	1.5
9	421128.84	2353166.89	-	1.5
10	421105.39	2353193.37	-	1.5
11	421071.09	2353269.41	-	1.5
12	421023.34	2353354.85	-	1.5
13	421000.49	2353333	-	1.5
14	421055.95	2353236.06	-	1.5
15	421057.54	2353236.87	-	1.5
16	421178.42	2353024.66	-	1.5
17	421177.01	2353023.89	-	1.5
18	421233.67	2352924.98	-	1.5
19	421307.4	2352796.18	-	1.5
20	421442.29	2352559.31	-	1.5
21	421613.52	2352260.59	-	1.5
22	421767.06	2351991.64	-	1.5
23	421843.87	2351855.99	-	1.5
24	421872.26	2351872.51	-	1.5
1	422035.31	2351518.29	-	1.5

полное наименование должности	подпись	инициалы, фамилия
-------------------------------	---------	-------------------

М.П.

Земельный участок				
вид объекта недвижимости				
Лист № 42 раздела 3.2	Всего листов раздела 3.2: 98		Всего разделов: 8	Всего листов выписки: 470
10.09.2022г. № КУВИ-001/2022-156490171				
Кадастровый номер:			47:10:0001001:2(Единое землепользование)	
2	421842.78	2351855.49	-	1.5
3	421765.96	2351991.12	-	1.5
4	421612.4	2352260.07	-	1.5
5	421441.15	2352558.79	-	1.5
6	421306.23	2352795.65	-	1.5
7	421232.5	2352924.45	-	1.5
8	421175.82	2353023.37	-	1.5
9	421177.25	2353024.13	-	1.5
10	421056.34	2353236.34	-	1.5
11	421054.75	2353235.54	-	1.5
12	420999.28	2353332.46	-	1.5
13	420938.63	2353274.5	-	1.5
14	420968.15	2353222.76	-	1.5
15	421008.48	2353247.32	-	1.5
16	421102.76	2353079.76	-	1.5
17	421096.31	2353076.02	-	1.5
18	421078.87	2353066.31	-	1.5
19	421125.43	2352984.6	-	1.5
20	421144.86	2352963.84	-	1.5
21	421273.01	2352784.77	-	1.5
22	421295.54	2352791.77	-	1.5
23	421299.51	2352784.16	-	1.5
24	421277.22	2352777.74	-	1.5
25	421342.68	2352668.82	-	1.5
26	421590.3	2352234.26	-	1.5
27	421835.72	2351799.2	-	1.5
28	422004.88	2351500.15	-	1.5
29	422035.31	2351518.29	-	1.5
1	461417.99	2347656.22	-	1.5
2	461436.17	2347645.12	-	1.5
3	461455.18	2347677.64	-	1.5
4	461499.48	2347699.42	-	1.5
5	461530.16	2347750.99	-	1.5

полное наименование должности	подпись	инициалы, фамилия
-------------------------------	---------	-------------------

М.П.

Земельный участок					
вид объекта недвижимости					
Лист № 43 раздела 3.2		Всего листов раздела 3.2: 98		Всего разделов: 8	Всего листов выписки: 470
10.09.2022г. № КУВИ-001/2022-156490171					
Кадастровый номер:			47:10:0001001:2(Единое землепользование)		
6	461534.7	2347789.83	-	1.5	
7	461615.68	2347923.46	-	1.5	
8	461623.96	2347957	-	1.5	
9	461920.28	2348445.35	-	1.5	
10	461946.65	2348476.66	-	1.5	
11	461954.21	2348489.08	-	1.5	
12	461930.47	2348503.52	-	1.5	
13	461632.26	2348011.28	-	1.5	
14	461536.5	2347855.49	-	1.5	
15	461417.99	2347656.22	-	1.5	
1	466102.81	2350945.84	-	1.5	
2	466119.97	2350899.34	-	1.5	
3	466155.34	2350949.09	-	1.5	
4	466261.93	2351004.2	-	1.5	
5	466316.58	2351018.07	-	1.5	
6	466503.21	2351114.04	-	1.5	
7	466541.84	2351149.04	-	1.5	
8	466586.41	2351172.18	-	1.5	
9	466599.91	2351172.06	-	1.5	
10	466652.95	2351199.46	-	1.5	
11	466659.24	2351209.95	-	1.5	
12	466938.77	2351354.59	-	1.5	
13	466942.67	2351346.92	-	1.5	
14	467237	2351499.23	-	1.5	
15	467286.91	2351517.81	-	1.5	
16	467621.77	2351691.16	-	1.5	
17	467698.96	2351745.14	-	1.5	
18	467796.97	2351780.96	-	1.5	
19	467891.85	2351807.91	-	1.5	
20	467987.55	2351824.97	-	1.5	
21	468056.71	2351832.47	-	1.5	
22	468107.26	2351834.44	-	1.5	
23	468129.31	2351856.07	-	1.5	

полное наименование должности	подпись	инициалы, фамилия
-------------------------------	---------	-------------------

М.П.



Земельный участок				
вид объекта недвижимости				
Лист № 44 раздела 3.2	Всего листов раздела 3.2: 98		Всего разделов: 8	Всего листов выписки: 470
10.09.2022г. № КУВИ-001/2022-156490171				
Кадастровый номер:			47:10:0001001:2(Единое землепользование)	
24	468084.98	2351856.06	-	1.5
25	468031.84	2351852.18	-	1.5
26	467985.15	2351847.12	-	1.5
27	467942.06	2351841.1	-	1.5
28	467888.02	2351829.86	-	1.5
29	467829.92	2351814.99	-	1.5
30	467772.88	2351796.79	-	1.5
31	467683.49	2351762.18	-	1.5
32	467600.16	2351721.13	-	1.5
33	467216.86	2351522.76	-	1.5
34	466772.76	2351292.75	-	1.5
35	466102.81	2350945.84	-	1.5
1	463041.87	2349362.31	-	1.5
2	463051.7	2349343.36	-	1.5
3	463463.7	2349556.29	-	1.5
4	463839.03	2349749.3	-	1.5
5	464025.64	2349845.85	-	1.5
6	464113.34	2349876.77	-	1.5
7	464299.84	2349973.31	-	1.5
8	464309.37	2349954.55	-	1.5
9	464691.28	2350152.32	-	1.5
10	464681.84	2350170.92	-	1.5
11	464990.54	2350338.86	-	1.5
12	465003.57	2350313.06	-	1.5
13	465101.29	2350363.58	-	1.5
14	465088.44	2350389.22	-	1.5
15	465227.76	2350468.32	-	1.5
16	465414.42	2350564.64	-	1.5
17	465471.33	2350585.03	-	1.5
18	465560.45	2350631.11	-	1.5
19	465600.81	2350661.72	-	1.5
20	465645.08	2350684.65	-	1.5
21	465701.71	2350683.73	-	1.5

полное наименование должности	подпись	инициалы, фамилия
-------------------------------	---------	-------------------

М.П.

Земельный участок				
вид объекта недвижимости				
Лист № 45 раздела 3.2	Всего листов раздела 3.2: 98		Всего разделов: 8	Всего листов выписки: 470
10.09.2022г. № КУВИ-001/2022-156490171				
Кадастровый номер:			47:10:0001001:2(Единое землепользование)	
22	465750.28	2350709.16	-	1.5
23	465769.43	2350748.98	-	1.5
24	465809.26	2350769.78	-	1.5
25	465822.9	2350769.64	-	1.5
26	465846.14	2350781.76	-	1.5
27	465853.77	2350792.7	-	1.5
28	466022.17	2350879.94	-	1.5
29	466079.2	2350878.27	-	1.5
30	466119.97	2350899.34	-	1.5
31	466102.81	2350945.84	-	1.5
32	465702.71	2350738.53	-	1.5
33	465181.25	2350468.1	-	1.5
34	464983.22	2350365.63	-	1.5
35	463924.19	2349817.4	-	1.5
36	463041.87	2349362.31	-	1.5
1	456810.82	2344501.18	-	1.5
2	457387.74	2344787.98	-	1.5
3	457403.6	2344766.22	-	1.5
4	457702.96	2344919.55	-	1.5
5	457695.51	2344935.35	-	1.5
6	457887.1	2345033.26	-	1.5
7	457971.34	2345095.3	-	1.5
8	458066.56	2345144.04	-	1.5
9	458068.35	2345140.21	-	1.5
10	458255.46	2345236	-	1.5
11	458253.65	2345240.01	-	1.5
12	458693.94	2345464.98	-	1.5
13	458872.59	2345556.17	-	1.5
14	459392.65	2345822.14	-	1.5
15	459736.72	2345998.05	-	1.5
16	459751.78	2345967.54	-	1.5
17	459847.61	2346016.07	-	1.5
18	459975.91	2346075.31	-	1.5

полное наименование должности	подпись	инициалы, фамилия
-------------------------------	---------	-------------------

М.П.

Земельный участок				
вид объекта недвижимости				
Лист № 46 раздела 3.2	Всего листов раздела 3.2: 98		Всего разделов: 8	Всего листов выписки: 470
10.09.2022г. № КУВИ-001/2022-156490171				
Кадастровый номер:			47:10:0001001:2(Единое землепользование)	
19	460092.15	2346119.52	-	1.5
20	460209.34	2346156.71	-	1.5
21	460409.44	2346217.39	-	1.5
22	460403.54	2346237.93	-	1.5
23	460506.41	2346278.14	-	1.5
24	460606.24	2346326.04	-	1.5
25	460599.77	2346336.28	-	1.5
26	460705.98	2346406.96	-	1.5
27	460772.67	2346463.91	-	1.5
28	460791.4	2346446.98	-	1.5
29	460888.39	2346543.7	-	1.5
30	460866.59	2346558.6	-	1.5
31	460862.81	2346566.46	-	1.5
32	460841.41	2346583.7	-	1.5
33	460827.53	2346590.93	-	1.5
34	460813.34	2346600.43	-	1.5
35	460722.92	2346510.66	-	1.5
36	460735.7	2346498.17	-	1.5
37	460672.44	2346440.15	-	1.5
38	460572.43	2346370.95	-	1.5
39	460568.15	2346378.89	-	1.5
40	460482.2	2346336.8	-	1.5
41	460386.21	2346298.58	-	1.5
42	460384.66	2346304.11	-	1.5
43	460267.32	2346263.24	-	1.5
44	460185.23	2346238.39	-	1.5
45	460066.39	2346200.66	-	1.5
46	459942.46	2346153.87	-	1.5
47	459814.63	2346095.02	-	1.5
48	459714.67	2346044.34	-	1.5
49	459718.48	2346036.9	-	1.5
50	459374.41	2345860.85	-	1.5
51	458994.04	2345666.55	-	1.5

полное наименование должности	подпись	инициалы, фамилия
-------------------------------	---------	-------------------

М.П.

Земельный участок				
вид объекта недвижимости				
Лист № 47 раздела 3.2	Всего листов раздела 3.2: 98		Всего разделов: 8	Всего листов выписки: 470
10.09.2022г. № КУВИ-001/2022-156490171				
Кадастровый номер:			47:10:0001001:2(Единое землепользование)	
52	458610.29	2345470.34	-	1.5
53	458235.96	2345278.91	-	1.5
54	458233.94	2345282.79	-	1.5
55	458047.03	2345187.02	-	1.5
56	458048.84	2345182.98	-	1.5
57	457961.39	2345138.2	-	1.5
58	457671.07	2344989.84	-	1.5
59	457565.34	2344935.69	-	1.5
60	457404.66	2344853.36	-	1.5
61	457401.14	2344861.1	-	1.5
62	457361.93	2344841.04	-	1.5
63	457365.45	2344833.3	-	1.5
64	457138.85	2344717.26	-	1.5
65	457147.57	2344699.62	-	1.5
66	456800.5	2344521.3	-	1.5
67	456810.82	2344501.18	-	1.5
1	460853.04	2346583.13	-	1.5
2	460917.31	2346649.96	-	1.5
3	460971.21	2346709.92	-	1.5
4	461023.85	2346779.11	-	1.5
5	461052.27	2346826.23	-	1.5
6	461079.55	2346875.97	-	1.5
7	461100.73	2346921.19	-	1.5
8	461330.27	2347482.8	-	1.5
9	461355.5	2347539.51	-	1.5
10	461381.44	2347591.08	-	1.5
11	461417.99	2347656.22	-	1.5
12	461399.62	2347667.06	-	1.5
13	461363.26	2347602.33	-	1.5
14	461318.07	2347508.03	-	1.5
15	461112.85	2347002.37	-	1.5
16	461062.61	2346885.06	-	1.5
17	460966.44	2346731.06	-	1.5

полное наименование должности	подпись	инициалы, фамилия
-------------------------------	---------	-------------------

М.П.

Земельный участок				
вид объекта недвижимости				
Лист № 48 раздела 3.2		Всего листов раздела 3.2: 98		Всего разделов: 8
Всего листов выписки: 470				
10.09.2022г. № КУВИ-001/2022-156490171				
Кадастровый номер:			47:10:0001001:2(Единое землепользование)	
18	460961.13	2346734.78	-	1.5
19	460896.62	2346659.2	-	1.5
20	460884.19	2346670.85	-	1.5
21	460820.37	2346607.34	-	1.5
22	460829.15	2346600.82	-	1.5
23	460835.16	2346599.04	-	1.5
24	460853.04	2346583.13	-	1.5
1	461399.13	2347667.56	-	1.5
2	461417.51	2347656.72	-	1.5
3	461536.01	2347855.99	-	1.5
4	461631.78	2348011.78	-	1.5
5	461929.99	2348504.02	-	1.5
6	461953.74	2348489.58	-	1.5
7	461963.51	2348505.97	-	1.5
8	461979.99	2348544.78	-	1.5
9	462033.58	2348626.52	-	1.5
10	462082.21	2348690.9	-	1.5
11	462130.94	2348746.24	-	1.5
12	462189.96	2348803.75	-	1.5
13	462245	2348850.46	-	1.5
14	462483.39	2349027.32	-	1.5
15	462586.57	2349097.31	-	1.5
16	462695.79	2349159.36	-	1.5
17	462792.97	2349209.6	-	1.5
18	463051.25	2349343.86	-	1.5
19	463041.43	2349362.8	-	1.5
20	463923.76	2349817.87	-	1.5
21	464982.82	2350366.1	-	1.5
22	465180.85	2350468.56	-	1.5
23	465187.19	2350500.86	-	1.5
24	465064.3	2350436.96	-	1.5
25	465044.4	2350475.99	-	1.5
26	464946.82	2350425.57	-	1.5

полное наименование должности	подпись	инициалы, фамилия
-------------------------------	---------	-------------------

М.П.

Земельный участок				
вид объекта недвижимости				
Лист № 49 раздела 3.2	Всего листов раздела 3.2: 98		Всего разделов: 8	Всего листов выписки: 470
10.09.2022г. № КУВИ-001/2022-156490171				
Кадастровый номер:			47:10:0001001:2(Единое землепользование)	
27	464966.37	2350386.59	-	1.5
28	464852.33	2350332.23	-	1.5
29	464652.66	2350228.58	-	1.5
30	464270.59	2350030.89	-	1.5
31	464083.58	2349934.04	-	1.5
32	464005.94	2349884.36	-	1.5
33	463444.16	2349594.73	-	1.5
34	463070.91	2349402.01	-	1.5
35	462770.71	2349247.07	-	1.5
36	462675.79	2349198.01	-	1.5
37	462565.09	2349135.11	-	1.5
38	462459.7	2349063.62	-	1.5
39	462219.29	2348885.11	-	1.5
40	462160.91	2348835.58	-	1.5
41	462099.48	2348775.72	-	1.5
42	462049.87	2348719.36	-	1.5
43	461999.3	2348652.43	-	1.5
44	461944.24	2348568.33	-	1.5
45	461916.09	2348538.62	-	1.5
46	461897.33	2348508.15	-	1.5
47	461883.77	2348468.88	-	1.5
48	461582.07	2347971.64	-	1.5
49	461578.53	2347973.82	-	1.5
50	461521.01	2347879.89	-	1.5
51	461524.61	2347877.79	-	1.5
52	461399.13	2347667.56	-	1.5
1	451892.46	2342623	-	1.5
2	452144.33	2342699.69	-	1.5
3	452364.73	2342768.78	-	1.5
4	452608.42	2342845.47	-	1.5
5	452816.52	2342910.69	-	1.5
6	453054.86	2342985.5	-	1.5
7	453293.16	2343060.38	-	1.5

полное наименование должности	подпись	инициалы, фамилия
-------------------------------	---------	-------------------

М.П.

Земельный участок				
вид объекта недвижимости				
Лист № 50 раздела 3.2	Всего листов раздела 3.2: 98		Всего разделов: 8	Всего листов выписки: 470
10.09.2022г. № КУВИ-001/2022-156490171				
Кадастровый номер:			47:10:0001001:2(Единое землепользование)	
8	453531.58	2343135.1	-	1.5
9	453769.84	2343209.8	-	1.5
10	454008.46	2343284.91	-	1.5
11	454247.63	2343359.39	-	1.5
12	454485.56	2343434.03	-	1.5
13	454723.85	2343508.94	-	1.5
14	454860.24	2343551.87	-	1.5
15	454913.37	2343568.61	-	1.5
16	454965.18	2343587.73	-	1.5
17	455014.95	2343608.48	-	1.5
18	455056.53	2343628.52	-	1.5
19	455140.74	2343671.2	-	1.5
20	455363.3	2343785.03	-	1.5
21	455586.02	2343898.75	-	1.5
22	455808.32	2344012.51	-	1.5
23	456030.75	2344126.06	-	1.5
24	456253.24	2344240.33	-	1.5
25	456517.58	2344376.6	-	1.5
26	456800.5	2344521.3	-	1.5
27	457147.57	2344699.62	-	1.5
28	457138.85	2344717.26	-	1.5
29	456996.04	2344644.91	-	1.5
30	456521.94	2344401.47	-	1.5
31	456412.83	2344377.02	-	1.5
32	456233.6	2344284.97	-	1.5
33	456186.71	2344230.06	-	1.5
34	455673.99	2343967.54	-	1.5
35	455548.98	2343984.02	-	1.5
36	455451.84	2343933.84	-	1.5
37	455388.93	2343821.92	-	1.5
38	455097	2343672.37	-	1.5
39	455092.01	2343681.64	-	1.5
40	454974.05	2343625.33	-	1.5

полное наименование должности	подпись	инициалы, фамилия
-------------------------------	---------	-------------------

М.П.

Земельный участок					
вид объекта недвижимости					
Лист № 51 раздела 3.2		Всего листов раздела 3.2: 98		Всего разделов: 8	Всего листов выписки: 470
10.09.2022г. № КУВИ-001/2022-156490171					
Кадастровый номер:			47:10:0001001:2(Единое землепользование)		
41	454641.78	2343516.53	-	1.5	
42	454645.18	2343506.54	-	1.5	
43	454534.71	2343471.93	-	1.5	
44	454211.35	2343370.59	-	1.5	
45	453958.27	2343291.54	-	1.5	
46	453896.29	2343303.12	-	1.5	
47	453693.19	2343239.73	-	1.5	
48	453649.56	2343194.6	-	1.5	
49	452871.63	2342950.56	-	1.5	
50	452868.95	2342958.52	-	1.5	
51	452664.81	2342894.32	-	1.5	
52	452666.59	2342888.24	-	1.5	
53	452566.08	2342856.64	-	1.5	
54	452564.31	2342860.73	-	1.5	
55	452011.35	2342689.94	-	1.5	
56	451883.07	2342651.63	-	1.5	
57	451892.46	2342623	-	1.5	
1	452816.52	2342910.69	-	1.5	
2	453054.86	2342985.5	-	1.5	
3	453293.16	2343060.38	-	1.5	
4	453531.58	2343135.1	-	1.5	
5	453769.84	2343209.8	-	1.5	
6	454008.46	2343284.91	-	1.5	
7	454247.63	2343359.39	-	1.5	
8	454485.56	2343434.03	-	1.5	
9	454723.85	2343508.94	-	1.5	
10	454860.24	2343551.87	-	1.5	
11	454913.37	2343568.61	-	1.5	
12	454965.18	2343587.73	-	1.5	
13	455014.95	2343608.48	-	1.5	
14	455056.53	2343628.52	-	1.5	
15	455140.74	2343671.2	-	1.5	
16	455363.3	2343785.03	-	1.5	

полное наименование должности	подпись	инициалы, фамилия
-------------------------------	---------	-------------------

М.П.



Земельный участок				
вид объекта недвижимости				
Лист № 52 раздела 3.2	Всего листов раздела 3.2: 98		Всего разделов: 8	Всего листов выписки: 470
10.09.2022г. № КУВИ-001/2022-156490171				
Кадастровый номер:			47:10:0001001:2(Единое землепользование)	
17	455586.02	2343898.75	-	1.5
18	455808.32	2344012.51	-	1.5
19	456030.75	2344126.06	-	1.5
20	456253.24	2344240.33	-	1.5
21	456517.58	2344376.6	-	1.5
22	456800.5	2344521.3	-	1.5
23	456810.82	2344501.18	-	1.5
24	456540.31	2344362.6	-	1.5
25	456460.23	2344285.81	-	1.5
26	456279.96	2344193.86	-	1.5
27	456206.67	2344191.62	-	1.5
28	455694.62	2343929.88	-	1.5
29	455635.04	2343813.51	-	1.5
30	455538.55	2343764.53	-	1.5
31	455408.45	2343783.95	-	1.5
32	455105.42	2343628.72	-	1.5
33	455079.83	2343584.56	-	1.5
34	455029.93	2343560.86	-	1.5
35	454964.3	2343552.15	-	1.5
36	454664.47	2343456.55	-	1.5
37	454661.16	2343466.73	-	1.5
38	454551.38	2343430.39	-	1.5
39	454553.46	2343424.11	-	1.5
40	454229.05	2343322.45	-	1.5
41	454226.71	2343329.88	-	1.5
42	453971.46	2343250.03	-	1.5
43	453927.9	2343201.4	-	1.5
44	453726.62	2343138.42	-	1.5
45	453662.31	2343153.95	-	1.5
46	452884.29	2342909.78	-	1.5
47	452886.59	2342901.73	-	1.5
48	452825.35	2342882.35	-	1.5
49	452816.52	2342910.69	-	1.5

полное наименование должности	подпись	инициалы, фамилия
-------------------------------	---------	-------------------

М.П.

Земельный участок				
вид объекта недвижимости				
Лист № 53 раздела 3.2		Всего листов раздела 3.2: 98		Всего разделов: 8
Всего листов выписки: 470				
10.09.2022г. № КУВИ-001/2022-156490171				
Кадастровый номер:			47:10:0001001:2(Единое землепользование)	
1	460896.88	2346553.83	-	1.5
2	460953.47	2346612.88	-	1.5
3	460939.68	2346624.85	-	1.5
4	461022.92	2346724.83	-	1.5
5	461071.68	2346759.58	-	1.5
6	461099.38	2346805.7	-	1.5
7	461099.34	2346864.29	-	1.5
8	461357.09	2347492.72	-	1.5
9	461400.43	2347582.07	-	1.5
10	461435.69	2347645.62	-	1.5
11	461417.51	2347656.72	-	1.5
12	461380.96	2347591.58	-	1.5
13	461355.01	2347540	-	1.5
14	461329.78	2347483.3	-	1.5
15	461100.24	2346921.69	-	1.5
16	461079.05	2346876.47	-	1.5
17	461051.77	2346826.73	-	1.5
18	461023.35	2346779.61	-	1.5
19	460970.7	2346710.42	-	1.5
20	460916.8	2346650.47	-	1.5
21	460852.53	2346583.63	-	1.5
22	460866.45	2346570.87	-	1.5
23	460878.87	2346566.9	-	1.5
24	460896.88	2346553.83	-	1.5
1	451774.32	2342563.59	-	1.5
2	452026	2342640.98	-	1.5
3	452580.16	2342808.19	-	1.5
4	452578.46	2342814.38	-	1.5
5	452679.41	2342846.19	-	1.5
6	452681.98	2342838	-	1.5
7	452824.81	2342882.88	-	1.5
8	452815.99	2342911.22	-	1.5
9	452607.88	2342846	-	1.5

полное наименование должности	подпись	инициалы, фамилия
-------------------------------	---------	-------------------

М.П.

Земельный участок					
вид объекта недвижимости					
Лист № 54 раздела 3.2		Всего листов раздела 3.2: 98		Всего разделов: 8	Всего листов выписки: 470
10.09.2022г. № КУВИ-001/2022-156490171					
Кадастровый номер:			47:10:0001001:2(Единое землепользование)		
10	452364.2	2342769.31	-	1.5	
11	452143.8	2342700.22	-	1.5	
12	451891.92	2342623.53	-	1.5	
13	451765.18	2342585.89	-	1.5	
14	451774.32	2342563.59	-	1.5	
1	450507.4	2342183.11	-	1.5	
2	450838.57	2342281.71	-	1.5	
3	450840.54	2342298.34	-	1.5	
4	450845.73	2342301.14	-	1.5	
5	450853.49	2342304.05	-	1.5	
6	450860.33	2342304.54	-	1.5	
7	450858.12	2342287.55	-	1.5	
8	451146.03	2342373.21	-	1.5	
9	451464.2	2342468.23	-	1.5	
10	451774.32	2342563.59	-	1.5	
11	451765.18	2342585.89	-	1.5	
12	451891.92	2342623.53	-	1.5	
13	451882.54	2342652.16	-	1.5	
14	451449.2	2342523.28	-	1.5	
15	451450.63	2342518.25	-	1.5	
16	451196.49	2342443.06	-	1.5	
17	450856.66	2342342.37	-	1.5	
18	450859.26	2342326.48	-	1.5	
19	450854.64	2342325.72	-	1.5	
20	450846.25	2342325.15	-	1.5	
21	450842.41	2342323.94	-	1.5	
22	450841.85	2342337.95	-	1.5	
23	450492.35	2342233.79	-	1.5	
24	450507.4	2342183.11	-	1.5	
1	650115.85	175072.43	-	-	
2	650442.21	175185.95	-	-	
3	650443.41	175202.65	-	-	
4	650448.48	175205.69	-	-	

полное наименование должности	подпись	инициалы, фамилия
-------------------------------	---------	-------------------

М.П.

Земельный участок				
вид объекта недвижимости				
Лист № 55 раздела 3.2	Всего листов раздела 3.2: 98		Всего разделов: 8	Всего листов выписки: 470
10.09.2022г. № КУВИ-001/2022-156490171				
Кадастровый номер:			47:10:0001001:2(Единое землепользование)	
5	650456.1	175208.94	-	-
6	650462.9	175209.74	-	-
7	650461.46	175192.67	-	-
8	650745.18	175291.3	-	-
9	651058.7	175400.64	-	-
10	651364.17	175509.97	-	-
11	651354.03	175531.84	-	-
12	651478.93	175575.19	-	-
13	651468.26	175603.35	-	-
14	651041.23	175454.96	-	-
15	651042.89	175450	-	-
16	650792.43	175363.36	-	-
17	650457.52	175247.37	-	-
18	650460.84	175231.61	-	-
19	650456.27	175230.64	-	-
20	650447.9	175229.69	-	-
21	650444.12	175228.31	-	-
22	650442.92	175242.28	-	-
23	650098.52	175122.37	-	-
24	650115.85	175072.43	-	-
1	646079.62	173262.43	-	-
2	646174.93	173314.47	-	-
3	646169.25	173322.6	-	-
4	646606.84	173485.52	-	-
5	646756.58	173540.58	-	-
6	646866.3	173593.94	-	-
7	646987.05	173679.2	-	-
8	647071.62	173762.3	-	-
9	647113.06	173814.06	-	-
10	647149.57	173867.06	-	-
11	647199.29	173959.73	-	-
12	647227.81	173940.61	-	-
13	647249.29	173989.75	-	-

полное наименование должности	подпись	инициалы, фамилия
-------------------------------	---------	-------------------

М.П.

Земельный участок					
вид объекта недвижимости					
Лист № 56 раздела 3.2		Всего листов раздела 3.2: 98		Всего разделов: 8	Всего листов выписки: 470
10.09.2022г. № КУВИ-001/2022-156490171					
Кадастровый номер:			47:10:0001001:2(Единое землепользование)		
14	647264.46	174031.88	-	-	
15	647229.18	174062.64	-	-	
16	647235.1	174070.65	-	-	
17	647207.74	174095.21	-	-	
18	647202.76	174088.98	-	-	
19	647180.41	174107.63	-	-	
20	647142.33	173980.09	-	-	
21	647098.38	173894.74	-	-	
22	647028.41	173800.41	-	-	
23	646954.27	173724.74	-	-	
24	646838.6	173641	-	-	
25	646721.7	173583.41	-	-	
26	646590.86	173529.75	-	-	
27	646301.04	173407.43	-	-	
28	646183.88	173355.16	-	-	
29	646129.51	173330	-	-	
30	646061	173293.76	-	-	
31	646079.62	173262.43	-	-	
1	6645287.84	256911.38	-	1.5	
2	6645384.3	256961.24	-	1.5	
3	6645378.8	256969.49	-	1.5	
4	6645819.94	257122.44	-	1.5	
5	6645970.88	257174.08	-	1.5	
6	6646081.78	257224.94	-	1.5	
7	6646204.42	257307.43	-	1.5	
8	6646290.85	257388.59	-	1.5	
9	6646333.45	257439.39	-	1.5	
10	6646371.14	257491.55	-	1.5	
11	6646422.96	257583.06	-	1.5	
12	6646451.03	257563.3	-	1.5	
13	6646473.62	257611.94	-	1.5	
14	6646489.73	257653.71	-	1.5	
15	6646455.16	257685.26	-	1.5	

полное наименование должности	подпись	инициалы, фамилия
-------------------------------	---------	-------------------

М.П.

Земельный участок				
вид объекта недвижимости				
Лист № 57 раздела 3.2	Всего листов раздела 3.2: 98		Всего разделов: 8	Всего листов выписки: 470
10.09.2022г. № КУВИ-001/2022-156490171				
Кадастровый номер:			47:10:0001001:2(Единое землепользование)	
16	6646461.27	257693.13	-	1.5
17	6646434.47	257718.3	-	1.5
18	6646429.35	257712.19	-	1.5
19	6646407.43	257731.34	-	1.5
20	6646366.48	257604.7	-	1.5
21	6646320.6	257520.38	-	1.5
22	6646248.51	257427.67	-	1.5
23	6646172.68	257353.7	-	1.5
24	6646055.15	257272.61	-	1.5
25	6645936.99	257217.69	-	1.5
26	6645804.98	257167.02	-	1.5
27	6645512.47	257051.31	-	1.5
28	6645394.17	257001.72	-	1.5
29	6645339.24	256977.8	-	1.5
30	6645269.93	256943.12	-	1.5
31	6645287.84	256911.38	-	1.5
1	447584.58	2341312.49	-	1.5
2	447592.33	2341321.73	-	1.5
3	447614.56	2341303.02	-	1.5
4	447621.65	2341298.78	-	1.5
5	447661.69	2341434.99	-	1.5
6	447622.2	2341443.88	-	1.5
7	447559.89	2341459.83	-	1.5
8	447537.45	2341374.33	-	1.5
9	447562.99	2341349.12	-	1.5
10	447566.24	2341347.42	-	1.5
11	447558.36	2341338.26	-	1.5
12	447584.58	2341312.49	-	1.5
1	442684.04	2337362.38	-	1.5
2	442879.93	2337532.17	-	1.5
3	443189.11	2337802.72	-	1.5
4	443199.25	2337791.29	-	1.5
5	443280.3	2337862.63	-	1.5

полное наименование должности	подпись	инициалы, фамилия
-------------------------------	---------	-------------------

М.П.

Земельный участок				
вид объекта недвижимости				
Лист № 58 раздела 3.2		Всего листов раздела 3.2: 98		Всего разделов: 8
Всего листов выписки: 470				
10.09.2022г. № КУВИ-001/2022-156490171				
Кадастровый номер:			47:10:0001001:2(Единое землепользование)	
6	443282.21	2337860.57	-	1.5
7	443648.05	2338185.07	-	1.5
8	443636.86	2338197.85	-	1.5
9	443782.29	2338324.27	-	1.5
10	443803.26	2338306.55	-	1.5
11	443904.98	2338400.36	-	1.5
12	443990.95	2338504.33	-	1.5
13	444389.34	2338851.25	-	1.5
14	444712.95	2339134.67	-	1.5
15	445036.81	2339419.28	-	1.5
16	445308.87	2339658.07	-	1.5
17	445598.32	2339912.79	-	1.5
18	445599.85	2339910.99	-	1.5
19	445651.29	2339956.33	-	1.5
20	445672.85	2339932.65	-	1.5
21	445787.68	2340032.95	-	1.5
22	445765.07	2340058.62	-	1.5
23	446020.9	2340282.54	-	1.5
24	446226.7	2340462.52	-	1.5
25	446344.86	2340545.06	-	1.5
26	446350.16	2340536.95	-	1.5
27	446393.1	2340557.96	-	1.5
28	446375.92	2340590.1	-	1.5
29	446326.34	2340561.88	-	1.5
30	446285.25	2340536.03	-	1.5
31	446240.27	2340503.55	-	1.5
32	446185.5	2340458.96	-	1.5
33	446004.95	2340300.79	-	1.5
34	445624.78	2339967.22	-	1.5
35	445610.27	2339984.84	-	1.5
36	445277.81	2339693.62	-	1.5
37	445005.86	2339454.57	-	1.5
38	444683.18	2339171.05	-	1.5

полное наименование должности	подпись	инициалы, фамилия
-------------------------------	---------	-------------------

М.П.

Земельный участок				
вид объекта недвижимости				
Лист № 59 раздела 3.2	Всего листов раздела 3.2: 98		Всего разделов: 8	Всего листов выписки: 470
10.09.2022г. № КУВИ-001/2022-156490171				
Кадастровый номер:			47:10:0001001:2(Единое землепользование)	
39	444684.8	2339169.52	-	1.5
40	444362.33	2338884.37	-	1.5
41	443963.99	2338537.03	-	1.5
42	443849.98	2338508.05	-	1.5
43	443126.44	2337873.92	-	1.5
44	443080.39	2337763	-	1.5
45	442629.55	2337373.17	-	1.5
46	442273.47	2337062.53	-	1.5
47	442191.1	2336989.79	-	1.5
48	442105.18	2336894.15	-	1.5
49	442036.78	2336790.73	-	1.5
50	441919.43	2336580.82	-	1.5
51	441777.21	2336320.34	-	1.5
52	441748.53	2336265.11	-	1.5
53	441618.18	2336106.11	-	1.5
54	441642.12	2336083.07	-	1.5
55	441682.65	2336133.67	-	1.5
56	441721.68	2336186.79	-	1.5
57	441748.32	2336228.93	-	1.5
58	441791.6	2336303.39	-	1.5
59	441939.78	2336569.31	-	1.5
60	442049.52	2336766.79	-	1.5
61	442089.93	2336832.21	-	1.5
62	442125.16	2336880.85	-	1.5
63	442163.75	2336927.5	-	1.5
64	442208.86	2336974.79	-	1.5
65	442287.45	2337045.8	-	1.5
66	442669.17	2337379.12	-	1.5
67	442684.04	2337362.38	-	1.5
1	445610.27	2339984.84	-	1.5
2	445624.78	2339967.22	-	1.5
3	446004.95	2340300.79	-	1.5
4	446185.5	2340458.96	-	1.5

полное наименование должности	подпись	инициалы, фамилия
-------------------------------	---------	-------------------

М.П.



Земельный участок					
вид объекта недвижимости					
Лист № 60 раздела 3.2		Всего листов раздела 3.2: 98		Всего разделов: 8	Всего листов выписки: 470
10.09.2022г. № КУВИ-001/2022-156490171					
Кадастровый номер:			47:10:0001001:2(Единое землепользование)		
5	446240.27	2340503.55	-	1.5	
6	446285.25	2340536.03	-	1.5	
7	446326.34	2340561.88	-	1.5	
8	446375.92	2340590.1	-	1.5	
9	446446	2340623.2	-	1.5	
10	446501.47	2340645.87	-	1.5	
11	446620.87	2340692.77	-	1.5	
12	446915.96	2340801.83	-	1.5	
13	447049.09	2340849.5	-	1.5	
14	447168.48	2340901.73	-	1.5	
15	447287.84	2340980.14	-	1.5	
16	447365.33	2341052.38	-	1.5	
17	447439.51	2341143.44	-	1.5	
18	447487.29	2341226.71	-	1.5	
19	447531.11	2341352.4	-	1.5	
20	447516.67	2341364.65	-	1.5	
21	447497.58	2341376.94	-	1.5	
22	447501.98	2341384.16	-	1.5	
23	447489.14	2341388.26	-	1.5	
24	447476.67	2341390.38	-	1.5	
25	447474.58	2341380.86	-	1.5	
26	447463.04	2341383.96	-	1.5	
27	447433.36	2341384.99	-	1.5	
28	447407.87	2341300.14	-	1.5	
29	447433.94	2341284.66	-	1.5	
30	447387.85	2341188.4	-	1.5	
31	447327.39	2341102.83	-	1.5	
32	447254.82	2341030.4	-	1.5	
33	447139.98	2340954.36	-	1.5	
34	446900.56	2340851.06	-	1.5	
35	446457.9	2340648.24	-	1.5	
36	446453.71	2340656.41	-	1.5	
37	446312.38	2340583.91	-	1.5	

полное наименование должности	подпись	инициалы, фамилия
-------------------------------	---------	-------------------

М.П.

Земельный участок				
вид объекта недвижимости				
Лист № 61 раздела 3.2		Всего листов раздела 3.2: 98		Всего разделов: 8
Всего листов выписки: 470				
10.09.2022г. № КУВИ-001/2022-156490171				
Кадастровый номер:			47:10:0001001:2(Единое землепользование)	
38	446316.49	2340578.34	-	1.5
39	446198.28	2340494.67	-	1.5
40	445992.07	2340315.26	-	1.5
41	445737	2340090.88	-	1.5
42	445724.05	2340105.28	-	1.5
43	445608.49	2340003.86	-	1.5
44	445618.88	2339992.38	-	1.5
45	445610.27	2339984.84	-	1.5
1	447501.98	2341384.16	-	1.5
2	447489.14	2341388.26	-	1.5
3	447476.67	2341390.38	-	1.5
4	447478.46	2341398.47	-	1.5
5	447471.96	2341400.43	-	1.5
6	447438.79	2341406.3	-	1.5
7	447458.75	2341481.12	-	1.5
8	447514.36	2341471.8	-	1.5
9	447559.38	2341460.31	-	1.5
10	447536.94	2341374.82	-	1.5
11	447523.59	2341386.31	-	1.5
12	447507.68	2341393.29	-	1.5
13	447501.98	2341384.16	-	1.5
1	647162.17	174434.78	-	-
2	647172.33	174434.78	-	-
3	647172.28	174421.4	-	-
4	647161.87	174421.4	-	-
5	647162.17	174434.78	-	-
1	647230.08	174351.11	-	-
2	647245.44	174422.41	-	-
3	647208.79	174430.62	-	-
4	647210.84	174441.42	-	-
5	647184.88	174447.24	-	-
6	647183.28	174438.37	-	-
7	647148.65	174446.72	-	-

полное наименование должности	подпись	инициалы, фамилия
-------------------------------	---------	-------------------

М.П.

Земельный участок				
вид объекта недвижимости				
Лист № 62 раздела 3.2		Всего листов раздела 3.2: 98		Всего разделов: 8
Всего листов выписки: 470				
10.09.2022г. № КУВИ-001/2022-156490171				
Кадастровый номер:			47:10:0001001:2(Единое землепользование)	
8	647130.55	174376.81	-	-
9	647192.91	174358.5	-	-
10	647230.08	174351.11	-	-
1	6646482.92	258054.43	-	1.5
2	6646505.66	258131.84	-	1.5
3	6646531.21	258193.36	-	1.5
4	6646589.7	258296.53	-	1.5
5	6646635.67	258353.51	-	1.5
6	6646688.92	258405.41	-	1.5
7	6646723.08	258432.69	-	1.5
8	6646756.2	258456.08	-	1.5
9	6646805.38	258485.28	-	1.5
10	6646879.46	258518.89	-	1.5
11	6646983.34	258548.62	-	1.5
12	6647049.86	258558.5	-	1.5
13	6647110.24	258560.65	-	1.5
14	6647221.99	258556.6	-	1.5
15	6647222.63	258569.02	-	1.5
16	6647218.15	258569.82	-	1.5
17	6647209.8	258570.4	-	1.5
18	6647204.79	258574.56	-	1.5
19	6647202.04	258581.11	-	1.5
20	6647202.09	258587.02	-	1.5
21	6647133.87	258589.8	-	1.5
22	6647046.67	258584.17	-	1.5
23	6646957.07	258579.24	-	1.5
24	6646831.83	258542.6	-	1.5
25	6646745.2	258503.45	-	1.5
26	6646661.5	258450.63	-	1.5
27	6646600.27	258398.61	-	1.5
28	6646545.26	258339.22	-	1.5
29	6646514.62	258298.47	-	1.5
30	6646479.24	258241.94	-	1.5

полное наименование должности	подпись	инициалы, фамилия
-------------------------------	---------	-------------------

М.П.

Земельный участок				
вид объекта недвижимости				
Лист № 63 раздела 3.2	Всего листов раздела 3.2: 98		Всего разделов: 8	Всего листов выписки: 470
10.09.2022г. № КУВИ-001/2022-156490171				
Кадастровый номер:			47:10:0001001:2(Единое землепользование)	
31	6646451.55	258253.43	-	1.5
32	6646412.69	258171.67	-	1.5
33	6646386.13	258081.05	-	1.5
34	6646419.6	258070.74	-	1.5
35	6646445.42	258064.33	-	1.5
36	6646482.92	258054.43	-	1.5
1	647248.56	174432.37	-	-
2	647210.84	174441.42	-	-
3	647184.88	174447.24	-	-
4	647151.18	174456.8	-	-
5	647175.68	174548	-	-
6	647212.67	174630.63	-	-
7	647240.62	174619.76	-	-
8	647274.72	174677.09	-	-
9	647304.43	174718.53	-	-
10	647358.07	174779.15	-	-
11	647418.11	174832.54	-	-
12	647500.6	174887.26	-	-
13	647586.32	174928.37	-	-
14	647710.72	174967.84	-	-
15	647800.18	174974.8	-	-
16	647887.24	174982.41	-	-
17	647955.51	174981.17	-	-
18	647955.59	174975.26	-	-
19	647958.49	174968.77	-	-
20	647963.6	174964.73	-	-
21	647971.96	174964.34	-	-
22	647976.45	174963.64	-	-
23	647976.1	174951.21	-	-
24	647864.28	174952.73	-	-
25	647803.95	174949.21	-	-
26	647737.68	174937.82	-	-
27	647634.49	174905.74	-	-

полное наименование должности	подпись	инициалы, фамилия
-------------------------------	---------	-------------------

М.П.

Земельный участок				
вид объекта недвижимости				
Лист № 64 раздела 3.2	Всего листов раздела 3.2: 98		Всего разделов: 8	Всего листов выписки: 470
10.09.2022г. № КУВИ-001/2022-156490171				
Кадастровый номер:			47:10:0001001:2(Единое землепользование)	
28	647561.19	174870.45	-	-
29	647512.67	174840.14	-	-
30	647480.09	174816.01	-	-
31	647446.55	174787.96	-	-
32	647394.5	174734.86	-	-
33	647349.82	174676.85	-	-
34	647293.69	174572.37	-	-
35	647269.54	174510.29	-	-
36	647248.56	174432.37	-	-
1	649628.7	174903.84	-	-
2	649624.5	174923.39	-	-
3	649653.83	174929.69	-	-
4	649658.03	174910.14	-	-
5	649628.7	174903.84	-	-
1	647976.1	174951.21	-	-
2	647975.58	174938.14	-	-
3	647980.35	174938.21	-	-
4	647986.27	174936.27	-	-
5	647990.65	174931.86	-	-
6	647992.52	174924.82	-	-
7	647992.04	174916.03	-	-
8	648234.5	174911.22	-	-
9	648269.03	174871.69	-	-
10	648415.16	174903.13	-	-
11	648446.88	174910.31	-	-
12	648468.08	174912.76	-	-
13	648492.53	174912.21	-	-
14	648566.86	174909.95	-	-
15	648817.23	174897.96	-	-
16	648815.76	174877.1	-	-
17	648942.51	174882.53	-	-
18	648942.08	174875.05	-	-
19	649400.35	174875.45	-	-

полное наименование должности	подпись	инициалы, фамилия
-------------------------------	---------	-------------------

М.П.

Земельный участок				
вид объекта недвижимости				
Лист № 65 раздела 3.2	Всего листов раздела 3.2: 98		Всего разделов: 8	Всего листов выписки: 470
10.09.2022г. № КУВИ-001/2022-156490171				
Кадастровый номер:			47:10:0001001:2(Единое землепользование)	
20	649411.75	174897.36	-	-
21	649429.05	174891.68	-	-
22	649496.79	174865.1	-	-
23	649580.87	174831.92	-	-
24	649586.65	174837.39	-	-
25	649634.69	174885.61	-	-
26	649851.93	174940.07	-	-
27	649838.99	174976.33	-	-
28	650115.85	175072.43	-	-
29	650098.52	175122.37	-	-
30	650019.69	175211.86	-	-
31	649875.15	175161.37	-	-
32	649909.99	175061.64	-	-
33	649787.54	175019.41	-	-
34	649618.9	174969.99	-	-
35	649496.14	175028.04	-	-
36	649415.79	175025.68	-	-
37	649128.13	175030.54	-	-
38	649127.24	174993.18	-	-
39	649115.74	174999.08	-	-
40	649085.98	175007.32	-	-
41	649056.17	175009.45	-	-
42	648971.23	175011.16	-	-
43	648971.6	175014.16	-	-
44	648949.5	175014.69	-	-
45	648934.81	175035	-	-
46	648747.06	175039.15	-	-
47	648746.21	175002.01	-	-
48	648583.95	175007.03	-	-
49	648340.73	175010.73	-	-
50	648235.68	174976.2	-	-
51	647995.63	174980.46	-	-
52	647995.2	174974.54	-	-

полное наименование должности	подпись	инициалы, фамилия
-------------------------------	---------	-------------------

М.П.

Земельный участок					
вид объекта недвижимости					
Лист № 66 раздела 3.2		Всего листов раздела 3.2: 98		Всего разделов: 8	Всего листов выписки: 470
10.09.2022г. № КУВИ-001/2022-156490171					
Кадастровый номер:			47:10:0001001:2(Единое землепользование)		
53	647992.82	174968.79	-	-	
54	647986.67	174963.75	-	-	
55	647981.19	174962.82	-	-	
56	647976.45	174963.64	-	-	
57	647976.1	174951.21	-	-	
1	647363.32	174496.1	-	-	
2	647352.96	174496.99	-	-	
3	647355.18	174519.56	-	-	
4	647365.56	174518.67	-	-	
5	647363.32	174496.1	-	-	
1	647351.38	174411.37	-	-	
2	647367.89	174484.8	-	-	
3	647380.93	174527.9	-	-	
4	647401.17	174578.26	-	-	
5	647380.26	174586.34	-	-	
6	647406.75	174638.12	-	-	
7	647441.39	174690.59	-	-	
8	647483.94	174741.29	-	-	
9	647548.38	174799.91	-	-	
10	647575.75	174820.02	-	-	
11	647633.75	174854.66	-	-	
12	647680.18	174876.7	-	-	
13	647718.73	174891.07	-	-	
14	647807.34	174910.69	-	-	
15	647888.7	174918.11	-	-	
16	647956.15	174916.82	-	-	
17	647956.31	174927.71	-	-	
18	647959.48	174935.41	-	-	
19	647965.23	174938.07	-	-	
20	647975.58	174938.14	-	-	
21	647976.1	174951.21	-	-	
22	647864.28	174952.73	-	-	
23	647803.95	174949.21	-	-	

полное наименование должности	подпись	инициалы, фамилия
-------------------------------	---------	-------------------

М.П.

Земельный участок				
вид объекта недвижимости				
Лист № 67 раздела 3.2		Всего листов раздела 3.2: 98		Всего разделов: 8
Всего листов выписки: 470				
10.09.2022г. № КУВИ-001/2022-156490171				
Кадастровый номер:			47:10:0001001:2(Единое землепользование)	
24	647737.68	174937.82	-	-
25	647634.49	174905.74	-	-
26	647561.19	174870.45	-	-
27	647512.67	174840.14	-	-
28	647480.09	174816.01	-	-
29	647446.55	174787.96	-	-
30	647394.5	174734.86	-	-
31	647349.82	174676.85	-	-
32	647293.69	174572.37	-	-
33	647269.54	174510.29	-	-
34	647248.56	174432.37	-	-
35	647287.49	174422.48	-	-
36	647286.61	174418.21	-	-
37	647315.75	174413.95	-	-
38	647316.99	174417.31	-	-
39	647351.38	174411.37	-	-
1	6646565.15	257949.9	-	1.5
2	6646582.97	258023.25	-	1.5
3	6646547.74	258028.77	-	1.5
4	6646549.68	258034.49	-	1.5
5	6646520.64	258039.41	-	1.5
6	6646519.52	258034.63	-	1.5
7	6646479.58	258044.54	-	1.5
8	6646462.6	257973.61	-	1.5
9	6646565.15	257949.9	-	1.5
1	647333.14	174329.73	-	-
2	647230.08	174351.11	-	-
3	647245.44	174422.41	-	-
4	647285.6	174413.41	-	-
5	647286.61	174418.21	-	-
6	647315.75	174413.95	-	-
7	647313.94	174408.19	-	-
8	647349.29	174403.47	-	-

полное наименование должности	подпись	инициалы, фамилия
-------------------------------	---------	-------------------

М.П.



Земельный участок				
вид объекта недвижимости				
Лист № 68 раздела 3.2	Всего листов раздела 3.2: 98		Всего разделов: 8	Всего листов выписки: 470
10.09.2022г. № КУВИ-001/2022-156490171				
Кадастровый номер:			47:10:0001001:2(Единое землепользование)	
9	647333.14	174329.73	-	-
1	478573.12	2357509.62	-	1.5
2	478649.82	2357477.16	-	1.5
3	478700.64	2357455.7	-	1.5
4	478715.72	2357491.74	-	1.5
5	478710.05	2357554.83	-	1.5
6	478830.05	2357843.08	-	1.5
7	478883.92	2357950.42	-	1.5
8	479027.33	2358293.79	-	1.5
9	479059.31	2358362.34	-	1.5
10	479098.89	2358432.15	-	1.5
11	479176.3	2358538.88	-	1.5
12	479351.64	2358752.17	-	1.5
13	479510.8	2358945.76	-	1.5
14	479781	2359273.46	-	1.5
15	479896.05	2359413.01	-	1.5
16	480039.13	2359538.15	-	1.5
17	480182.33	2359664.01	-	1.5
18	480249.27	2359729.71	-	1.5
19	480292.52	2359778.15	-	1.5
20	480421.77	2359859.21	-	1.5
21	480536.62	2360013.23	-	1.5
22	480909.34	2360527.66	-	1.5
23	480911.93	2360607.6	-	1.5
24	480934.02	2360637.66	-	1.5
25	480959.47	2360618.2	-	1.5
26	480967.07	2360628.46	-	1.5
27	480938.18	2360642.25	-	1.5
28	480934.24	2360646.9	-	1.5
29	480932.89	2360654.47	-	1.5
30	480903.93	2360676.11	-	1.5
31	480876.8	2360688.71	-	1.5
32	480853.51	2360709.01	-	1.5

полное наименование должности	подпись	инициалы, фамилия
-------------------------------	---------	-------------------

М.П.

Земельный участок				
вид объекта недвижимости				
Лист № 69 раздела 3.2	Всего листов раздела 3.2: 98		Всего разделов: 8	Всего листов выписки: 470
10.09.2022г. № КУВИ-001/2022-156490171				
Кадастровый номер:		47:10:0001001:2(Единое землепользование)		
33	480849.07	2360703.01	-	1.5
34	480883.31	2360676.66	-	1.5
35	480666.78	2360378.04	-	1.5
36	480450.26	2360079.45	-	1.5
37	480392.47	2359985.13	-	1.5
38	480258.63	2359804.41	-	1.5
39	480215.09	2359755.71	-	1.5
40	480150.73	2359693.2	-	1.5
41	480010.59	2359570.22	-	1.5
42	479867.6	2359444.6	-	1.5
43	479819.56	2359399.06	-	1.5
44	479739.12	2359309.93	-	1.5
45	479524.54	2359049.04	-	1.5
46	479309.85	2358788.66	-	1.5
47	479134.33	2358575.44	-	1.5
48	479052.84	2358463.17	-	1.5
49	479012.95	2358393.48	-	1.5
50	478977.77	2358319.32	-	1.5
51	478787.21	2357862.6	-	1.5
52	478642.25	2357514.27	-	1.5
53	478574.03	2357511.87	-	1.5
54	478573.12	2357509.62	-	1.5
1	476833.83	2355352.51	-	1.5
2	476891.1	2355330.67	-	1.5
3	476898.68	2355339.21	-	1.5
4	476869.46	2355361.61	-	1.5
5	476921.82	2355429.51	-	1.5
6	476973.25	2355503.27	-	1.5
7	477034.03	2355582.98	-	1.5
8	477101.11	2355655.4	-	1.5
9	477137.05	2355689.04	-	1.5
10	477533.38	2356037.59	-	1.5
11	477723.5	2356204.58	-	1.5

полное наименование должности	подпись	инициалы, фамилия
-------------------------------	---------	-------------------

М.П.

Земельный участок				
вид объекта недвижимости				
Лист № 70 раздела 3.2	Всего листов раздела 3.2: 98		Всего разделов: 8	Всего листов выписки: 470
10.09.2022г. № КУВИ-001/2022-156490171				
Кадастровый номер:			47:10:0001001:2(Единое землепользование)	
12	477819.74	2356272.38	-	1.5
13	478000.55	2356430.59	-	1.5
14	478014.97	2356414.5	-	1.5
15	478130.22	2356519.6	-	1.5
16	478218.08	2356614.54	-	1.5
17	478314.46	2356736.73	-	1.5
18	478296.75	2356748.74	-	1.5
19	478363.03	2356850.23	-	1.5
20	478409.42	2356933.48	-	1.5
21	478438.54	2357014.03	-	1.5
22	478565.82	2357248.65	-	1.5
23	478612.77	2357340.46	-	1.5
24	478642.11	2357404.05	-	1.5
25	478692.4	2357436.04	-	1.5
26	478700.52	2357455.56	-	1.5
27	478649.69	2357477.03	-	1.5
28	478619.64	2357406.07	-	1.5
29	478581.3	2357325.15	-	1.5
30	478545.7	2357256.54	-	1.5
31	478501.75	2357174.61	-	1.5
32	478410.02	2357006.34	-	1.5
33	478357.54	2356909.54	-	1.5
34	478322.48	2356849.44	-	1.5
35	478288.6	2356797	-	1.5
36	478259.74	2356755.48	-	1.5
37	478226.48	2356710.88	-	1.5
38	478190.87	2356666.96	-	1.5
39	478149.07	2356618.9	-	1.5
40	478092.77	2356560.94	-	1.5
41	478040.32	2356512.1	-	1.5
42	477963.48	2356443.9	-	1.5
43	477543.82	2356075.45	-	1.5
44	477124.15	2355707	-	1.5

полное наименование должности	подпись	инициалы, фамилия
-------------------------------	---------	-------------------

М.П.

Земельный участок				
вид объекта недвижимости				
Лист № 71 раздела 3.2	Всего листов раздела 3.2: 98		Всего разделов: 8	Всего листов выписки: 470
10.09.2022г. № КУВИ-001/2022-156490171				
Кадастровый номер:			47:10:0001001:2(Единое землепользование)	
45	477085.74	2355671.02	-	1.5
46	477051.68	2355636.45	-	1.5
47	477021.72	2355602.55	-	1.5
48	476986.84	2355559.47	-	1.5
49	476953.53	2355513.53	-	1.5
50	476899.07	2355434.58	-	1.5
51	476865.87	2355390.77	-	1.5
52	476833.83	2355352.51	-	1.5
1	472511.32	2353172.55	-	1.5
2	472512.03	2353162	-	1.5
3	472519.74	2353148.79	-	1.5
4	472536.27	2353146.19	-	1.5
5	472641.08	2353163.55	-	1.5
6	472654.75	2353153.52	-	1.5
7	472656.48	2353138.41	-	1.5
8	472758.18	2353158.49	-	1.5
9	472930.64	2353213.92	-	1.5
10	472926.04	2353228.01	-	1.5
11	473251.71	2353341.2	-	1.5
12	473246.2	2353349	-	1.5
13	473242.57	2353369.24	-	1.5
14	473238.27	2353377.42	-	1.5
15	472950.08	2353276.28	-	1.5
16	472833.99	2353234.96	-	1.5
17	472774.81	2353215.99	-	1.5
18	472735.16	2353205.08	-	1.5
19	472671.52	2353192.06	-	1.5
20	472624.05	2353184.11	-	1.5
21	472511.32	2353172.55	-	1.5
1	475319.55	2354388.95	-	1.5
2	475333.82	2354337.5	-	1.5
3	475335.02	2354333.19	-	1.5
4	475357.91	2354339.03	-	1.5

полное наименование должности	подпись	инициалы, фамилия
-------------------------------	---------	-------------------

М.П.

Земельный участок				
вид объекта недвижимости				
Лист № 72 раздела 3.2	Всего листов раздела 3.2: 98		Всего разделов: 8	Всего листов выписки: 470
10.09.2022г. № КУВИ-001/2022-156490171				
Кадастровый номер:			47:10:0001001:2(Единое землепользование)	
5	475356.61	2354343.21	-	1.5
6	475376.28	2354348.39	-	1.5
7	475429.76	2354382.37	-	1.5
8	475627.02	2354449.46	-	1.5
9	475752.76	2354482.59	-	1.5
10	475827.56	2354503.61	-	1.5
11	475903.48	2354529.56	-	1.5
12	475979.97	2354562.36	-	1.5
13	476048.9	2354599.03	-	1.5
14	476115.81	2354641.14	-	1.5
15	476180.6	2354688.45	-	1.5
16	476238.97	2354736.9	-	1.5
17	476297.7	2354792.25	-	1.5
18	476434.41	2354940.91	-	1.5
19	476429.58	2354944.49	-	1.5
20	476421.83	2354956.65	-	1.5
21	476416.45	2354963.37	-	1.5
22	476336.6	2354869.93	-	1.5
23	476268.39	2354795.63	-	1.5
24	476226.8	2354755.63	-	1.5
25	476170.7	2354707.88	-	1.5
26	476118.4	2354668.86	-	1.5
27	476065.42	2354633.69	-	1.5
28	476015.93	2354604.94	-	1.5
29	475966.36	2354579.41	-	1.5
30	475913.74	2354556.53	-	1.5
31	475866.87	2354539.13	-	1.5
32	475819.47	2354523.46	-	1.5
33	475753.76	2354505.17	-	1.5
34	475536.52	2354447.18	-	1.5
35	475319.55	2354388.95	-	1.5
1	476416.5	2354963.19	-	1.5
2	476336.65	2354869.76	-	1.5

полное наименование должности	подпись	инициалы, фамилия
-------------------------------	---------	-------------------

М.П.

Земельный участок				
вид объекта недвижимости				
Лист № 73 раздела 3.2	Всего листов раздела 3.2: 98		Всего разделов: 8	Всего листов выписки: 470
10.09.2022г. № КУВИ-001/2022-156490171				
Кадастровый номер:			47:10:0001001:2(Единое землепользование)	
3	476268.45	2354795.45	-	1.5
4	476226.85	2354755.45	-	1.5
5	476170.76	2354707.7	-	1.5
6	476118.47	2354668.68	-	1.5
7	476065.49	2354633.51	-	1.5
8	476016	2354604.76	-	1.5
9	475966.44	2354579.22	-	1.5
10	475913.81	2354556.34	-	1.5
11	475866.95	2354538.94	-	1.5
12	475819.55	2354523.26	-	1.5
13	475753.84	2354504.97	-	1.5
14	475536.61	2354446.97	-	1.5
15	475319.64	2354388.74	-	1.5
16	475305.67	2354439.04	-	1.5
17	475350.91	2354451.65	-	1.5
18	475414.68	2354444.35	-	1.5
19	475616.05	2354490.42	-	1.5
20	475741.9	2354523.53	-	1.5
21	475811.92	2354543.08	-	1.5
22	475887.99	2354568.92	-	1.5
23	475959.21	2354599.72	-	1.5
24	476028.32	2354636.12	-	1.5
25	476088.96	2354674.42	-	1.5
26	476153.74	2354721.54	-	1.5
27	476205.95	2354764.57	-	1.5
28	476264.85	2354819.58	-	1.5
29	476397.9	2354969.54	-	1.5
30	476409.37	2354968.04	-	1.5
31	476416.5	2354963.19	-	1.5
1	476446.72	2354953.05	-	1.5
2	476509.83	2355023.28	-	1.5
3	476550.17	2355063.98	-	1.5
4	476567.47	2355088.75	-	1.5

полное наименование должности	подпись	инициалы, фамилия
-------------------------------	---------	-------------------

М.П.

Земельный участок				
вид объекта недвижимости				
Лист № 74 раздела 3.2	Всего листов раздела 3.2: 98		Всего разделов: 8	Всего листов выписки: 470
10.09.2022г. № КУВИ-001/2022-156490171				
Кадастровый номер:			47:10:0001001:2(Единое землепользование)	
5	476734.48	2355226.27	-	1.5
6	476785.5	2355271.89	-	1.5
7	476841.37	2355329.05	-	1.5
8	476870.2	2355307.17	-	1.5
9	476891.08	2355330.83	-	1.5
10	476833.81	2355352.67	-	1.5
11	476811.36	2355328.18	-	1.5
12	476777.7	2355293.98	-	1.5
13	476736.21	2355255.9	-	1.5
14	476695.86	2355221.82	-	1.5
15	476586.83	2355133.63	-	1.5
16	476527.58	2355082.99	-	1.5
17	476475.73	2355031.84	-	1.5
18	476419.55	2354966.79	-	1.5
19	476425.4	2354960.87	-	1.5
20	476446.72	2354953.05	-	1.5
1	476833.83	2355352.51	-	1.5
2	476811.38	2355328.01	-	1.5
3	476777.73	2355293.82	-	1.5
4	476736.24	2355255.73	-	1.5
5	476695.89	2355221.65	-	1.5
6	476586.87	2355133.46	-	1.5
7	476527.62	2355082.82	-	1.5
8	476475.77	2355031.66	-	1.5
9	476419.6	2354966.62	-	1.5
10	476413.44	2354972.82	-	1.5
11	476404.56	2354976.68	-	1.5
12	476474.04	2355056.8	-	1.5
13	476514.3	2355097.45	-	1.5
14	476704.01	2355256.16	-	1.5
15	476751.82	2355298.61	-	1.5
16	476764.05	2355355.95	-	1.5
17	476740.22	2355374.9	-	1.5

полное наименование должности	подпись	инициалы, фамилия
-------------------------------	---------	-------------------

М.П.

Земельный участок				
вид объекта недвижимости				
Лист № 75 раздела 3.2	Всего листов раздела 3.2: 98		Всего разделов: 8	Всего листов выписки: 470
10.09.2022г. № КУВИ-001/2022-156490171				
Кадастровый номер:			47:10:0001001:2(Единое землепользование)	
18	476747.8	2355382.56	-	1.5
19	476833.83	2355352.51	-	1.5
1	476747.78	2355382.73	-	1.5
2	476833.81	2355352.67	-	1.5
3	476865.85	2355390.94	-	1.5
4	476899.05	2355434.74	-	1.5
5	476953.52	2355513.69	-	1.5
6	476986.83	2355559.63	-	1.5
7	477021.71	2355602.72	-	1.5
8	477051.67	2355636.61	-	1.5
9	477085.74	2355671.17	-	1.5
10	477124.15	2355707.16	-	1.5
11	477543.84	2356075.6	-	1.5
12	477963.54	2356444.04	-	1.5
13	478040.38	2356512.25	-	1.5
14	478092.84	2356561.08	-	1.5
15	478149.14	2356619.04	-	1.5
16	478190.94	2356667.09	-	1.5
17	478226.56	2356711.01	-	1.5
18	478259.81	2356755.62	-	1.5
19	478288.68	2356797.14	-	1.5
20	478322.56	2356849.58	-	1.5
21	478357.62	2356909.68	-	1.5
22	478410.12	2357006.48	-	1.5
23	478501.85	2357174.75	-	1.5
24	478545.81	2357256.67	-	1.5
25	478581.42	2357325.29	-	1.5
26	478619.77	2357406.21	-	1.5
27	478649.82	2357477.16	-	1.5
28	478573.12	2357509.62	-	1.5
29	478561.05	2357479.77	-	1.5
30	478617.19	2357454.29	-	1.5
31	478574.03	2357358.39	-	1.5

полное наименование должности	подпись	инициалы, фамилия
-------------------------------	---------	-------------------

М.П.



Земельный участок				
вид объекта недвижимости				
Лист № 76 раздела 3.2	Всего листов раздела 3.2: 98		Всего разделов: 8	Всего листов выписки: 470
10.09.2022г. № КУВИ-001/2022-156490171				
Кадастровый номер:			47:10:0001001:2(Единое землепользование)	
32	478526.98	2357266.62	-	1.5
33	478400.73	2357033.83	-	1.5
34	478352.7	2356962.95	-	1.5
35	478306.2	2356879.99	-	1.5
36	478244.07	2356784.75	-	1.5
37	478147.97	2356661.37	-	1.5
38	478067.61	2356578.01	-	1.5
39	477957.56	2356478.32	-	1.5
40	477777.03	2356320.01	-	1.5
41	477782.86	2356313.77	-	1.5
42	477556.1	2356114.29	-	1.5
43	477104.71	2355717.03	-	1.5
44	477030.22	2355643.6	-	1.5
45	476968.97	2355570.51	-	1.5
46	476864.68	2355423.57	-	1.5
47	476806.64	2355395.75	-	1.5
48	476751	2355386	-	1.5
49	476747.78	2355382.73	-	1.5
1	473266.76	2353346.36	-	1.5
2	473277.08	2353350.01	-	1.5
3	473320.75	2353378.48	-	1.5
4	473640.08	2353489.17	-	1.5
5	474070.22	2353637.8	-	1.5
6	474238.2	2353698.29	-	1.5
7	474342.94	2353747.3	-	1.5
8	474451.52	2353816.29	-	1.5
9	474532.72	2353879.62	-	1.5
10	474547.57	2353864.26	-	1.5
11	474698.8	2354009.94	-	1.5
12	474683.56	2354025.66	-	1.5
13	474776.69	2354116.71	-	1.5
14	474835.29	2354171.23	-	1.5
15	474896.16	2354217.97	-	1.5

полное наименование должности	подпись	инициалы, фамилия
-------------------------------	---------	-------------------

М.П.

Земельный участок				
вид объекта недвижимости				
Лист № 77 раздела 3.2	Всего листов раздела 3.2: 98		Всего разделов: 8	Всего листов выписки: 470
10.09.2022г. № КУВИ-001/2022-156490171				
Кадастровый номер:			47:10:0001001:2(Единое землепользование)	
16	474960.92	2354256.18	-	1.5
17	475026.75	2354261.12	-	1.5
18	475333.82	2354337.5	-	1.5
19	475319.55	2354388.95	-	1.5
20	475305.57	2354439.25	-	1.5
21	474990.23	2354351.73	-	1.5
22	474942.8	2354295.11	-	1.5
23	474872.4	2354253.47	-	1.5
24	474805.36	2354201.98	-	1.5
25	474747.33	2354147.28	-	1.5
26	474503.1	2353910.44	-	1.5
27	474495.59	2353918.07	-	1.5
28	474051.98	2353688.01	-	1.5
29	474055.63	2353678.01	-	1.5
30	473625.52	2353529.3	-	1.5
31	473307.4	2353419.16	-	1.5
32	473256.98	2353412.83	-	1.5
33	473233.54	2353404.67	-	1.5
34	473239.22	2353388.33	-	1.5
35	473247.59	2353371.05	-	1.5
36	473266.76	2353346.36	-	1.5
1	472510.1	2353193.35	-	1.5
2	472511.53	2353172.26	-	1.5
3	472624.25	2353183.82	-	1.5
4	472671.72	2353191.77	-	1.5
5	472735.36	2353204.79	-	1.5
6	472775.01	2353215.7	-	1.5
7	472834.18	2353234.67	-	1.5
8	472950.27	2353276	-	1.5
9	473238.45	2353377.15	-	1.5
10	473233.77	2353386.13	-	1.5
11	473227.59	2353402.26	-	1.5
12	473088.34	2353353.88	-	1.5

полное наименование должности	подпись	инициалы, фамилия
-------------------------------	---------	-------------------

М.П.

Земельный участок					
вид объекта недвижимости					
Лист № 78 раздела 3.2		Всего листов раздела 3.2: 98		Всего разделов: 8	Всего листов выписки: 470
10.09.2022г. № КУВИ-001/2022-156490171					
Кадастровый номер:			47:10:0001001:2(Единое землепользование)		
13	473044.09	2353327.92	-	1.5	
14	472949.61	2353294.11	-	1.5	
15	472857.05	2353349.33	-	1.5	
16	472776.17	2353322.36	-	1.5	
17	472761.55	2353262.67	-	1.5	
18	472736.76	2353238.52	-	1.5	
19	472656.62	2353209.74	-	1.5	
20	472586.94	2353200.15	-	1.5	
21	472510.1	2353193.35	-	1.5	
1	472511.53	2353172.26	-	1.5	
2	472438.16	2353166.24	-	1.5	
3	472371.17	2353159.03	-	1.5	
4	472296.52	2353146.09	-	1.5	
5	472233.35	2353130.35	-	1.5	
6	472160.25	2353106.69	-	1.5	
7	471637.78	2352914.48	-	1.5	
8	471428.84	2352838.67	-	1.5	
9	471023.17	2352689.88	-	1.5	
10	470620.66	2352539.99	-	1.5	
11	470503.59	2352496.93	-	1.5	
12	470023.28	2352320.85	-	1.5	
13	469497.34	2352127.73	-	1.5	
14	468919.83	2351915.72	-	1.5	
15	468805.06	2351878.99	-	1.5	
16	468759.37	2351868.32	-	1.5	
17	468707.48	2351859.25	-	1.5	
18	468655.68	2351852.2	-	1.5	
19	468593.34	2351847.37	-	1.5	
20	468534.53	2351846.41	-	1.5	
21	468129.31	2351856.07	-	1.5	
22	468084.98	2351856.06	-	1.5	
23	468031.84	2351852.18	-	1.5	
24	467985.15	2351847.12	-	1.5	

полное наименование должности	подпись	инициалы, фамилия
-------------------------------	---------	-------------------

М.П.

Земельный участок				
вид объекта недвижимости				
Лист № 79 раздела 3.2	Всего листов раздела 3.2: 98		Всего разделов: 8	Всего листов выписки: 470
10.09.2022г. № КУВИ-001/2022-156490171				
Кадастровый номер:			47:10:0001001:2(Единое землепользование)	
25	467942.06	2351841.1	-	1.5
26	467888.02	2351829.86	-	1.5
27	467829.92	2351814.99	-	1.5
28	467772.88	2351796.79	-	1.5
29	467683.49	2351762.18	-	1.5
30	467600.16	2351721.13	-	1.5
31	467216.86	2351522.76	-	1.5
32	466772.76	2351292.75	-	1.5
33	466102.81	2350945.84	-	1.5
34	465702.71	2350738.53	-	1.5
35	465181.25	2350468.1	-	1.5
36	465187.58	2350500.4	-	1.5
37	465208.48	2350506.5	-	1.5
38	465395.19	2350603.24	-	1.5
39	465445.44	2350636.47	-	1.5
40	465534.12	2350682.43	-	1.5
41	465581.69	2350699.8	-	1.5
42	465790.19	2350807.89	-	1.5
43	465797.9	2350819.07	-	1.5
44	465821.24	2350831.17	-	1.5
45	465834.72	2350830.8	-	1.5
46	466242.73	2351042.21	-	1.5
47	466287.84	2351075.28	-	1.5
48	466474.24	2351171.78	-	1.5
49	466522.45	2351187.16	-	1.5
50	466567.04	2351210.14	-	1.5
51	466574.65	2351221.42	-	1.5
52	466628.03	2351249.05	-	1.5
53	466639.7	2351247.67	-	1.5
54	466840.4	2351361.29	-	1.5
55	466837.29	2351366.96	-	1.5
56	467207.22	2351558.54	-	1.5
57	467589.09	2351756.14	-	1.5

полное наименование должности	подпись	инициалы, фамилия
-------------------------------	---------	-------------------

М.П.

Земельный участок				
вид объекта недвижимости				
Лист № 80 раздела 3.2		Всего листов раздела 3.2: 98		Всего разделов: 8
Всего листов выписки: 470				
10.09.2022г. № КУВИ-001/2022-156490171				
Кадастровый номер:			47:10:0001001:2(Единое землепользование)	
58	467683.13	2351784.51	-	1.5
59	467785.44	2351822.41	-	1.5
60	467880.01	2351849.3	-	1.5
61	467982.34	2351867.43	-	1.5
62	468053.41	2351875.03	-	1.5
63	468129.03	2351877.02	-	1.5
64	468177.87	2351887.54	-	1.5
65	468549.78	2351880.47	-	1.5
66	468603.31	2351883.94	-	1.5
67	468603.62	2351879.68	-	1.5
68	468743.27	2351897.59	-	1.5
69	468859.11	2351928.29	-	1.5
70	468910.07	2351934.81	-	1.5
71	469454.29	2352134.6	-	1.5
72	469479.35	2352153.1	-	1.5
73	469497.07	2352159.73	-	1.5
74	469529.49	2352162.26	-	1.5
75	470020.48	2352341.99	-	1.5
76	470511.43	2352521.71	-	1.5
77	470608.64	2352577.76	-	1.5
78	470805.22	2352650.65	-	1.5
79	470906.13	2352678.64	-	1.5
80	471291.01	2352820.16	-	1.5
81	471596.25	2352932.69	-	1.5
82	472023.81	2353089.68	-	1.5
83	472121.58	2353114.23	-	1.5
84	472225.79	2353149.43	-	1.5
85	472340.24	2353174.92	-	1.5
86	472443.02	2353187.34	-	1.5
87	472510.1	2353193.35	-	1.5
88	472511.53	2353172.26	-	1.5
1	472511.32	2353172.55	-	1.5
2	472437.96	2353166.54	-	1.5

полное наименование должности	подпись	инициалы, фамилия
-------------------------------	---------	-------------------

М.П.

Земельный участок				
вид объекта недвижимости				
Лист № 81 раздела 3.2		Всего листов раздела 3.2: 98		Всего разделов: 8
Всего листов выписки: 470				
10.09.2022г. № КУВИ-001/2022-156490171				
Кадастровый номер:			47:10:0001001:2(Единое землепользование)	
3	472370.97	2353159.34	-	1.5
4	472296.31	2353146.4	-	1.5
5	472233.14	2353130.66	-	1.5
6	472160.04	2353106.99	-	1.5
7	471637.55	2352914.8	-	1.5
8	471428.61	2352839	-	1.5
9	471022.93	2352690.22	-	1.5
10	470620.41	2352540.34	-	1.5
11	470503.33	2352497.28	-	1.5
12	470023.01	2352321.22	-	1.5
13	469497.05	2352128.1	-	1.5
14	468919.52	2351916.11	-	1.5
15	468866	2351897.21	-	1.5
16	468804.76	2351879.39	-	1.5
17	468759.06	2351868.72	-	1.5
18	468707.17	2351859.65	-	1.5
19	468655.37	2351852.61	-	1.5
20	468593.03	2351847.77	-	1.5
21	468534.23	2351846.81	-	1.5
22	468128.99	2351856.48	-	1.5
23	468106.94	2351834.86	-	1.5
24	468128.8	2351834.99	-	1.5
25	468178.33	2351819.04	-	1.5
26	468548.29	2351809.9	-	1.5
27	468607.47	2351771.32	-	1.5
28	468669.63	2351765.89	-	1.5
29	468895.03	2351825.92	-	1.5
30	468923.74	2351895.03	-	1.5
31	469468.33	2352095.06	-	1.5
32	469503.36	2352085.65	-	1.5
33	469522.15	2352092.48	-	1.5
34	469543.67	2352122.33	-	1.5
35	470033.9	2352301.77	-	1.5

полное наименование должности	подпись	инициалы, фамилия
-------------------------------	---------	-------------------

М.П.

Земельный участок				
вид объекта недвижимости				
Лист № 82 раздела 3.2	Всего листов раздела 3.2: 98		Всего разделов: 8	Всего листов выписки: 470
10.09.2022г. № КУВИ-001/2022-156490171				
Кадастровый номер:		47:10:0001001:2(Единое землепользование)		
36	470525.45	2352481.78	-	1.5
37	470634.59	2352503.21	-	1.5
38	470744.46	2352491.96	-	1.5
39	471015.69	2352592.11	-	1.5
40	470998.3	2352642.09	-	1.5
41	471300.61	2352757.94	-	1.5
42	471430.29	2352798.18	-	1.5
43	471768.14	2352928.31	-	1.5
44	471774.77	2352911.51	-	1.5
45	471840.87	2352936.18	-	1.5
46	471838.05	2352943.72	-	1.5
47	471985.2	2352997.89	-	1.5
48	472006.71	2353000.59	-	1.5
49	472076.71	2352996.35	-	1.5
50	472134.21	2353073.89	-	1.5
51	472237.61	2353108.56	-	1.5
52	472346.74	2353132.89	-	1.5
53	472446.96	2353122.47	-	1.5
54	472590.77	2353130.11	-	1.5
55	472656.48	2353138.41	-	1.5
56	472654.75	2353153.52	-	1.5
57	472641.08	2353163.55	-	1.5
58	472536.27	2353146.19	-	1.5
59	472519.74	2353148.79	-	1.5
60	472512.03	2353162	-	1.5
61	472511.32	2353172.55	-	1.5
1	688534.23	201181.77	-	-
2	688603.38	201211.61	-	-
3	688626.03	201170.11	-	-
4	688708.1	201217.81	-	-
5	688785.53	201278.95	-	-
6	688864.29	201364.96	-	-
7	689028.18	201512.07	-	-

полное наименование должности	подпись	инициалы, фамилия
-------------------------------	---------	-------------------

М.П.

Земельный участок					
вид объекта недвижимости					
Лист № 83 раздела 3.2		Всего листов раздела 3.2: 98		Всего разделов: 8	Всего листов выписки: 470
10.09.2022г. № КУВИ-001/2022-156490171					
Кадастровый номер:			47:10:0001001:2(Единое землепользование)		
8	689173.07	201657.45	-	-	
9	689325.77	201792.59	-	-	
10	689554.22	201994.95	-	-	
11	689780.79	202197.29	-	-	
12	689997.49	202390.76	-	-	
13	690214.69	202584.79	-	-	
14	690324.48	202620.29	-	-	
15	690405.94	202691.84	-	-	
16	690385.51	202714.75	-	-	
17	690409.11	202735.05	-	-	
18	690390.53	202762.46	-	-	
19	690452.22	202816.81	-	-	
20	690432.57	202849.59	-	-	
21	690339.06	202767.48	-	-	
22	690321.82	202787.97	-	-	
23	690239.27	202716.59	-	-	
24	690184.9	202612.4	-	-	
25	689911.51	202373.96	-	-	
26	689753.27	202228.28	-	-	
27	689525.55	202026.61	-	-	
28	689297.24	201824.55	-	-	
29	689144.74	201689.31	-	-	
30	688985.44	201559.56	-	-	
31	688821.75	201412.89	-	-	
32	688716.91	201332.39	-	-	
33	688663.02	201290.62	-	-	
34	688518.99	201215.33	-	-	
35	688534.23	201181.77	-	-	
1	6688363.93	283857.81	-	1.5	
2	6688433.75	283886.06	-	1.5	
3	6688455.45	283844.06	-	1.5	
4	6688538.58	283889.88	-	1.5	
5	6688617.38	283949.24	-	1.5	

полное наименование должности		подпись	инициалы, фамилия
-------------------------------	--	---------	-------------------

М.П.



Земельный участок				
вид объекта недвижимости				
Лист № 84 раздела 3.2	Всего листов раздела 3.2: 98		Всего разделов: 8	Всего листов выписки: 470
10.09.2022г. № КУВИ-001/2022-156490171				
Кадастровый номер:			47:10:0001001:2(Единое землепользование)	
6	6688698.08	284033.43	-	1.5
7	6688865.28	284176.77	-	1.5
8	6689013.43	284318.82	-	1.5
9	6689169.17	284450.44	-	1.5
10	6689402.16	284647.54	-	1.5
11	6689633.28	284844.67	-	1.5
12	6689854.32	285033.15	-	1.5
13	6690075.88	285222.18	-	1.5
14	6690186.45	285255.18	-	1.5
15	6690269.51	285324.85	-	1.5
16	6690249.62	285348.22	-	1.5
17	6690273.67	285367.97	-	1.5
18	6690255.71	285395.81	-	1.5
19	6690318.62	285448.74	-	1.5
20	6690299.72	285481.95	-	1.5
21	6690204.38	285402	-	1.5
22	6690187.61	285422.87	-	1.5
23	6690103.45	285353.39	-	1.5
24	6690046.72	285250.46	-	1.5
25	6689767.98	285018.31	-	1.5
26	6689606.47	284876.28	-	1.5
27	6689374.21	284679.85	-	1.5
28	6689141.37	284483.04	-	1.5
29	6688985.83	284351.31	-	1.5
30	6688823.63	284225.22	-	1.5
31	6688656.64	284082.32	-	1.5
32	6688550	284004.22	-	1.5
33	6688495.17	283963.69	-	1.5
34	6688349.46	283891.7	-	1.5
35	6688363.93	283857.81	-	1.5
1	489259.7	2365815.3	-	1.5
2	489236.39	2365803.72	-	1.5
3	489201.02	2365778.62	-	1.5

полное наименование должности	подпись	инициалы, фамилия
-------------------------------	---------	-------------------

М.П.

Земельный участок				
вид объекта недвижимости				
Лист № 85 раздела 3.2		Всего листов раздела 3.2: 98		Всего разделов: 8
Всего листов выписки: 470				
10.09.2022г. № КУВИ-001/2022-156490171				
Кадастровый номер:			47:10:0001001:2(Единое землепользование)	
4	489172.93	2365752.18	-	1.5
5	489149.53	2365723.53	-	1.5
6	489134.16	2365699.13	-	1.5
7	489127	2365676.17	-	1.5
8	489119.82	2365633.11	-	1.5
9	489309.37	2365824.91	-	1.5
10	489259.7	2365815.3	-	1.5
1	488259.3	2364873.63	-	1.5
2	488277.85	2364753.89	-	1.5
3	488342.91	2364814.12	-	1.5
4	488457.89	2364947.71	-	1.5
5	488592.57	2365129.84	-	1.5
6	488718.62	2365256.56	-	1.5
7	488695.08	2365276.43	-	1.5
8	488701.88	2365284.27	-	1.5
9	488690.54	2365294.35	-	1.5
10	488646.9	2365250.27	-	1.5
11	488531.67	2365132.35	-	1.5
12	488482.13	2365080.11	-	1.5
13	488438.7	2365034.14	-	1.5
14	488353.47	2364951.7	-	1.5
15	488259.3	2364873.63	-	1.5
1	488642.99	2365344.62	-	1.5
2	488655.27	2365333.3	-	1.5
3	488659.94	2365336.06	-	1.5
4	488685.19	2365308.45	-	1.5
5	488680.66	2365304.77	-	1.5
6	488690.54	2365294.35	-	1.5
7	488701.88	2365284.27	-	1.5
8	488707.99	2365291.58	-	1.5
9	488732.74	2365270.34	-	1.5
10	488813.88	2365354.49	-	1.5
11	488903.48	2365414.06	-	1.5

полное наименование должности	подпись	инициалы, фамилия
-------------------------------	---------	-------------------

М.П.

Земельный участок				
вид объекта недвижимости				
Лист № 86 раздела 3.2	Всего листов раздела 3.2: 98		Всего разделов: 8	Всего листов выписки: 470
10.09.2022г. № КУВИ-001/2022-156490171				
Кадастровый номер:			47:10:0001001:2(Единое землепользование)	
12	489119.82	2365633.11	-	1.5
13	489127	2365676.17	-	1.5
14	489134.16	2365699.13	-	1.5
15	489149.53	2365723.53	-	1.5
16	489172.93	2365752.18	-	1.5
17	489201.02	2365778.62	-	1.5
18	489236.39	2365803.72	-	1.5
19	489259.7	2365815.3	-	1.5
20	489309.37	2365824.91	-	1.5
21	489237	2365890.96	-	1.5
22	489184.8	2365837.19	-	1.5
23	489166.37	2365844.52	-	1.5
24	489097.59	2365768.05	-	1.5
25	489089.76	2365775.18	-	1.5
26	488990.05	2365670.65	-	1.5
27	489007.98	2365658.32	-	1.5
28	488994.87	2365650.3	-	1.5
29	488928.95	2365583.77	-	1.5
30	488914.26	2365598.64	-	1.5
31	488939.33	2365624.85	-	1.5
32	488916.99	2365646.05	-	1.5
33	488892.99	2365620.94	-	1.5
34	488871.19	2365545.98	-	1.5
35	488831.99	2365485.66	-	1.5
36	488724.48	2365396.89	-	1.5
37	488720.95	2365402.37	-	1.5
38	488653.62	2365344.71	-	1.5
39	488647	2365348.26	-	1.5
40	488642.99	2365344.62	-	1.5
1	488104.83	2364602.81	-	1.5
2	488201.81	2364686.33	-	1.5
3	488277.85	2364753.89	-	1.5
4	488259.3	2364873.63	-	1.5

полное наименование должности	подпись	инициалы, фамилия
-------------------------------	---------	-------------------

М.П.

Земельный участок				
вид объекта недвижимости				
Лист № 87 раздела 3.2	Всего листов раздела 3.2: 98		Всего разделов: 8	Всего листов выписки: 470
10.09.2022г. № КУВИ-001/2022-156490171				
Кадастровый номер:			47:10:0001001:2(Единое землепользование)	
5	488204.18	2364830.73	-	1.5
6	488159.97	2364800.78	-	1.5
7	488033.46	2364723.94	-	1.5
8	488070.66	2364661.3	-	1.5
9	488104.83	2364602.81	-	1.5
1	486912.63	2363803.83	-	1.5
2	487042.08	2363938.32	-	1.5
3	487194.68	2364096.81	-	1.5
4	487272.86	2364143.25	-	1.5
5	487477.19	2364289.78	-	1.5
6	487648.81	2364396	-	1.5
7	487726.3	2364350.28	-	1.5
8	487961.94	2364489.17	-	1.5
9	487936.72	2364540.65	-	1.5
10	487897.47	2364613.83	-	1.5
11	487883.91	2364637.28	-	1.5
12	487720.56	2364541.02	-	1.5
13	487668.05	2364509.23	-	1.5
14	487593.13	2364459.43	-	1.5
15	487518.71	2364405.6	-	1.5
16	487435.86	2364340.66	-	1.5
17	487364.44	2364284.13	-	1.5
18	487316.56	2364244.43	-	1.5
19	487284.99	2364216.81	-	1.5
20	487237.77	2364171.92	-	1.5
21	487155.46	2364086.82	-	1.5
22	486897.48	2363818.23	-	1.5
23	486912.63	2363803.83	-	1.5
1	486355.54	2363253.38	-	1.5
2	486369.37	2363252.56	-	1.5
3	486372.52	2363256.6	-	1.5
4	486418.7	2363254.91	-	1.5
5	486424.22	2363260.55	-	1.5

полное наименование должности	подпись	инициалы, фамилия
-------------------------------	---------	-------------------

М.П.

Земельный участок				
вид объекта недвижимости				
Лист № 88 раздела 3.2		Всего листов раздела 3.2: 98		Всего разделов: 8
Всего листов выписки: 470				
10.09.2022г. № КУВИ-001/2022-156490171				
Кадастровый номер:			47:10:0001001:2(Единое землепользование)	
6	486416.54	2363267.95	-	1.5
7	486491.34	2363345.86	-	1.5
8	486558.44	2363433.93	-	1.5
9	486700.67	2363581.69	-	1.5
10	486913.4	2363803.71	-	1.5
11	486898.25	2363818.11	-	1.5
12	486715.88	2363628.34	-	1.5
13	486464.53	2363366.85	-	1.5
14	486355.54	2363253.38	-	1.5
1	489308.36	2365825.12	-	1.5
2	489235.98	2365891.15	-	1.5
3	489573.5	2366238.83	-	1.5
4	489732.38	2366384.56	-	1.5
5	489748.4	2366428.45	-	1.5
6	489792.14	2366457.28	-	1.5
7	489854.94	2366474.56	-	1.5
8	489951.63	2366513.44	-	1.5
9	489956.5	2366523.01	-	1.5
10	489943.58	2366559.28	-	1.5
11	489966.43	2366568.1	-	1.5
12	489981.27	2366525.14	-	1.5
13	490052.93	2366552.9	-	1.5
14	490064.6	2366525.75	-	1.5
15	490071.03	2366509.75	-	1.5
16	490075.3	2366494.89	-	1.5
17	490086.06	2366473.95	-	1.5
18	489898.35	2366400.57	-	1.5
19	489837.15	2366380.21	-	1.5
20	489803.62	2366358.7	-	1.5
21	489771.88	2366334.29	-	1.5
22	489715.9	2366283.15	-	1.5
23	489554.27	2366119.52	-	1.5
24	489500.12	2366019.13	-	1.5

полное наименование должности	подпись	инициалы, фамилия
-------------------------------	---------	-------------------

М.П.

Земельный участок				
вид объекта недвижимости				
Лист № 89 раздела 3.2		Всего листов раздела 3.2: 98		Всего разделов: 8
Всего листов выписки: 470				
10.09.2022г. № КУВИ-001/2022-156490171				
Кадастровый номер:			47:10:0001001:2(Единое землепользование)	
25	489308.36	2365825.12	-	1.5
1	490096.21	2366477.22	-	2
2	490167.03	2366506.13	-	2
3	490146.3	2366548.62	-	2
4	490075.84	2366521.97	-	2
5	490085.53	2366498.05	-	2
6	490096.21	2366477.22	-	2
1	488033.46	2364723.94	-	1.5
2	488159.97	2364800.78	-	1.5
3	488204.18	2364830.73	-	1.5
4	488259.3	2364873.63	-	1.5
5	488189.06	2365009.88	-	1.5
6	488085.33	2364948.6	-	1.5
7	487968.35	2364906.25	-	1.5
8	487931.07	2364879.78	-	1.5
9	487983.24	2364806.05	-	1.5
10	488033.46	2364723.94	-	1.5
1	488189.06	2365009.88	-	1.5
2	488259.3	2364873.63	-	1.5
3	488353.47	2364951.7	-	1.5
4	488438.7	2365034.14	-	1.5
5	488482.13	2365080.11	-	1.5
6	488531.67	2365132.35	-	1.5
7	488646.9	2365250.27	-	1.5
8	488690.54	2365294.35	-	1.5
9	488680.66	2365304.77	-	1.5
10	488613.45	2365250.06	-	1.5
11	488593.17	2365290.4	-	1.5
12	488625.6	2365315.78	-	1.5
13	488655.27	2365333.3	-	1.5
14	488642.99	2365344.62	-	1.5
15	488636.26	2365337.94	-	1.5
16	488425.13	2365185.76	-	1.5

полное наименование должности	подпись	инициалы, фамилия
-------------------------------	---------	-------------------

М.П.

Земельный участок				
вид объекта недвижимости				
Лист № 90 раздела 3.2	Всего листов раздела 3.2: 98		Всего разделов: 8	Всего листов выписки: 470
10.09.2022г. № КУВИ-001/2022-156490171				
Кадастровый номер:			47:10:0001001:2(Единое землепользование)	
17	488306.3	2365090.9	-	1.5
18	488189.06	2365009.88	-	1.5
1	487313.21	2364367.02	-	1.5
2	487365.26	2364283.99	-	1.5
3	487436.69	2364340.52	-	1.5
4	487519.54	2364405.46	-	1.5
5	487593.97	2364459.29	-	1.5
6	487668.9	2364509.08	-	1.5
7	487721.42	2364540.87	-	1.5
8	487884.77	2364637.12	-	1.5
9	487820.88	2364743.11	-	1.5
10	487793.38	2364781.92	-	1.5
11	487641.36	2364693.21	-	1.5
12	487524.69	2364616.19	-	1.5
13	487542.45	2364584.21	-	1.5
14	487455.95	2364512.12	-	1.5
15	487383.33	2364439.81	-	1.5
16	487313.21	2364367.02	-	1.5
1	480853.51	2360709.01	-	1.5
2	480876.8	2360688.71	-	1.5
3	480903.93	2360676.11	-	1.5
4	480932.89	2360654.47	-	1.5
5	480938.18	2360642.25	-	1.5
6	480967.07	2360628.46	-	1.5
7	480971.64	2360633.98	-	1.5
8	480954.45	2360659.76	-	1.5
9	481003.77	2360722.8	-	1.5
10	481050.3	2360800.56	-	1.5
11	481248.76	2361010.98	-	1.5
12	481316	2361075.55	-	1.5
13	481395.61	2361139.44	-	1.5
14	481461.85	2361182.6	-	1.5
15	481536.32	2361218.22	-	1.5

полное наименование должности	подпись	инициалы, фамилия
-------------------------------	---------	-------------------

М.П.

Земельный участок				
вид объекта недвижимости				
Лист № 91 раздела 3.2		Всего листов раздела 3.2: 98		Всего разделов: 8
Всего листов выписки: 470				
10.09.2022г. № КУВИ-001/2022-156490171				
Кадастровый номер:			47:10:0001001:2(Единое землепользование)	
16	481612.97	2361243.34	-	1.5
17	481705.72	2361259.85	-	1.5
18	481963.81	2361273.49	-	1.5
19	482085.99	2361294.92	-	1.5
20	482179.94	2361319.72	-	1.5
21	482339.94	2361380.69	-	1.5
22	482469.19	2361424.33	-	1.5
23	482578.32	2361413.35	-	1.5
24	482729.46	2361437.98	-	1.5
25	482883.32	2361442.73	-	1.5
26	483026.96	2361424.27	-	1.5
27	483037.91	2361479.04	-	1.5
28	483064.6	2361473.72	-	1.5
29	483119.34	2361459.79	-	1.5
30	483160.92	2361447.28	-	1.5
31	483207.72	2361431.31	-	1.5
32	483255.65	2361415.43	-	1.5
33	483321.96	2361391.56	-	1.5
34	483368.91	2361372.7	-	1.5
35	483426.53	2361344.76	-	1.5
36	483467.79	2361321.91	-	1.5
37	483540.06	2361277.9	-	1.5
38	483738.48	2361153.48	-	1.5
39	483817.5	2361104.1	-	1.5
40	483865.92	2361076.21	-	1.5
41	483909.7	2361055.37	-	1.5
42	483942.54	2361042.1	-	1.5
43	483992.42	2361025.7	-	1.5
44	484034.38	2361015.52	-	1.5
45	484067.45	2361009.44	-	1.5
46	484107.22	2361004.14	-	1.5
47	484140.21	2361002.44	-	1.5
48	484179.74	2361001.83	-	1.5

полное наименование должности	подпись	инициалы, фамилия
-------------------------------	---------	-------------------

М.П.



Земельный участок				
вид объекта недвижимости				
Лист № 92 раздела 3.2	Всего листов раздела 3.2: 98		Всего разделов: 8	Всего листов выписки: 470
10.09.2022г. № КУВИ-001/2022-156490171				
Кадастровый номер:			47:10:0001001:2(Единое землепользование)	
49	484224.59	2361004.37	-	1.5
50	484259.37	2361008.35	-	1.5
51	484300.85	2361015.62	-	1.5
52	484339.53	2361025.29	-	1.5
53	484381.03	2361038.38	-	1.5
54	484409.72	2361049.34	-	1.5
55	484451.85	2361068.28	-	1.5
56	484486.62	2361087.39	-	1.5
57	484524.39	2361111.16	-	1.5
58	484563.49	2361139.91	-	1.5
59	484599.06	2361170.64	-	1.5
60	484632.36	2361204.64	-	1.5
61	484663.34	2361240.01	-	1.5
62	484689.87	2361275.78	-	1.5
63	484718.08	2361319.82	-	1.5
64	484737.52	2361355.64	-	1.5
65	484801.48	2361492.84	-	1.5
66	484827.7	2361545.42	-	1.5
67	484858.73	2361602.2	-	1.5
68	484888.54	2361653.08	-	1.5
69	484926.25	2361712.97	-	1.5
70	484972.52	2361780.56	-	1.5
71	485015.31	2361838.44	-	1.5
72	485051.36	2361884.53	-	1.5
73	485091.3	2361932.69	-	1.5
74	485125.83	2361972.03	-	1.5
75	485159.97	2362008.57	-	1.5
76	485195.5	2362046.01	-	1.5
77	485175.09	2362067.21	-	1.5
78	485088.52	2361977.95	-	1.5
79	485028.34	2361906.68	-	1.5
80	484953.23	2361840.62	-	1.5
81	484899.23	2361764.19	-	1.5

полное наименование должности	подпись	инициалы, фамилия
-------------------------------	---------	-------------------

М.П.

Земельный участок				
вид объекта недвижимости				
Лист № 93 раздела 3.2	Всего листов раздела 3.2: 98		Всего разделов: 8	Всего листов выписки: 470
10.09.2022г. № КУВИ-001/2022-156490171				
Кадастровый номер:			47:10:0001001:2(Единое землепользование)	
82	484824.83	2361645.63	-	1.5
83	484757.83	2361519.42	-	1.5
84	484696.72	2361388.75	-	1.5
85	484664	2361329.54	-	1.5
86	484655.61	2361275.47	-	1.5
87	484590.52	2361201.09	-	1.5
88	484581.8	2361210.54	-	1.5
89	484532.86	2361166.96	-	1.5
90	484514.65	2361166.37	-	1.5
91	484442.85	2361121.18	-	1.5
92	484388.8	2361095.64	-	1.5
93	484367.17	2361071.15	-	1.5
94	484298.05	2361051.57	-	1.5
95	484206.07	2361038.57	-	1.5
96	484140.47	2361037.84	-	1.5
97	484073.7	2361044.39	-	1.5
98	484000.35	2361062.2	-	1.5
99	483840.03	2361115.27	-	1.5
100	483720.43	2361189.81	-	1.5
101	483597.66	2361266.82	-	1.5
102	483487.53	2361334.95	-	1.5
103	483403.81	2361388.87	-	1.5
104	483360.05	2361408.54	-	1.5
105	483295.36	2361432.95	-	1.5
106	483233.38	2361454.14	-	1.5
107	483123.98	2361488.12	-	1.5
108	483056.66	2361505.24	-	1.5
109	482974.43	2361519.9	-	1.5
110	482893.57	2361527.33	-	1.5
111	482810.16	2361528.55	-	1.5
112	482728.92	2361523.16	-	1.5
113	482564.09	2361497.16	-	1.5
114	482458.49	2361466.4	-	1.5

полное наименование должности	подпись	инициалы, фамилия
-------------------------------	---------	-------------------

М.П.

Земельный участок				
вид объекта недвижимости				
Лист № 94 раздела 3.2	Всего листов раздела 3.2: 98		Всего разделов: 8	Всего листов выписки: 470
10.09.2022г. № КУВИ-001/2022-156490171				
Кадастровый номер:			47:10:0001001:2(Единое землепользование)	
115	482325.2	2361420.55	-	1.5
116	482166.17	2361360.26	-	1.5
117	482081.1	2361337.81	-	1.5
118	481957.7	2361315.84	-	1.5
119	481869.83	2361310.08	-	1.5
120	481698.81	2361302.38	-	1.5
121	481603.63	2361285.18	-	1.5
122	481528.41	2361262.89	-	1.5
123	481440.03	2361219.47	-	1.5
124	481371.3	2361174.64	-	1.5
125	481284.56	2361105.04	-	1.5
126	481217.74	2361040.36	-	1.5
127	481036.6	2360848.88	-	1.5
128	480979.98	2360785.24	-	1.5
129	480919.37	2360762.3	-	1.5
130	480882.49	2360715.12	-	1.5
131	480857.97	2360715.01	-	1.5
132	480853.51	2360709.01	-	1.5
1	483985.33	2361001.43	-	1.5
2	484064.03	2360975	-	1.5
3	484136.28	2360967.83	-	1.5
4	484208.27	2360968.44	-	1.5
5	484312.92	2360982.93	-	1.5
6	484391.86	2361005.57	-	1.5
7	484425.65	2361018.53	-	1.5
8	484485.47	2361047.37	-	1.5
9	484530.49	2360999.23	-	1.5
10	484544.88	2361007.14	-	1.5
11	484574.15	2361085.62	-	1.5
12	484569.6	2361117.14	-	1.5
13	484624.22	2361165.11	-	1.5
14	484661.28	2361203.98	-	1.5
15	484694.51	2361245.37	-	1.5

полное наименование должности	подпись	инициалы, фамилия
-------------------------------	---------	-------------------

М.П.

Земельный участок				
вид объекта недвижимости				
Лист № 95 раздела 3.2	Всего листов раздела 3.2: 98		Всего разделов: 8	Всего листов выписки: 470
10.09.2022г. № КУВИ-001/2022-156490171				
Кадастровый номер:			47:10:0001001:2(Единое землепользование)	
16	484724.85	2361290.23	-	1.5
17	484760.79	2361354.53	-	1.5
18	484823.79	2361489.29	-	1.5
19	484887.18	2361608.65	-	1.5
20	484958.9	2361723.03	-	1.5
21	485011.51	2361797.53	-	1.5
22	485069.41	2361872.76	-	1.5
23	485127.92	2361942.46	-	1.5
24	485210.97	2362030.7	-	1.5
25	485195.5	2362046.01	-	1.5
26	485159.97	2362008.57	-	1.5
27	485125.83	2361972.03	-	1.5
28	485091.3	2361932.69	-	1.5
29	485051.36	2361884.53	-	1.5
30	485015.31	2361838.44	-	1.5
31	484972.52	2361780.56	-	1.5
32	484926.25	2361712.97	-	1.5
33	484888.54	2361653.08	-	1.5
34	484858.73	2361602.2	-	1.5
35	484827.7	2361545.42	-	1.5
36	484801.48	2361492.84	-	1.5
37	484737.52	2361355.64	-	1.5
38	484718.08	2361319.82	-	1.5
39	484689.87	2361275.78	-	1.5
40	484663.34	2361240.01	-	1.5
41	484632.36	2361204.64	-	1.5
42	484599.06	2361170.64	-	1.5
43	484563.49	2361139.91	-	1.5
44	484524.39	2361111.16	-	1.5
45	484486.62	2361087.39	-	1.5
46	484451.85	2361068.28	-	1.5
47	484409.72	2361049.34	-	1.5
48	484381.03	2361038.38	-	1.5

полное наименование должности	подпись	инициалы, фамилия
-------------------------------	---------	-------------------

М.П.

Земельный участок				
вид объекта недвижимости				
Лист № 96 раздела 3.2	Всего листов раздела 3.2: 98		Всего разделов: 8	Всего листов выписки: 470
10.09.2022г. № КУВИ-001/2022-156490171				
Кадастровый номер:			47:10:0001001:2(Единое землепользование)	
49	484339.53	2361025.29	-	1.5
50	484300.85	2361015.62	-	1.5
51	484259.37	2361008.35	-	1.5
52	484224.59	2361004.37	-	1.5
53	484179.74	2361001.83	-	1.5
54	484140.21	2361002.44	-	1.5
55	484107.22	2361004.14	-	1.5
56	484067.45	2361009.44	-	1.5
57	484034.38	2361015.52	-	1.5
58	483992.42	2361025.7	-	1.5
59	483985.33	2361001.43	-	1.5
1	681725.46	195769.31	-	-
2	681809.79	195750.68	-	-
3	681904.79	195727.19	-	-
4	681968.21	195708.57	-	-
5	682023.64	195690.77	-	-
6	682068.37	195673.41	-	-
7	682122.33	195648.4	-	-
8	682130.87	195666.86	-	-
9	682158.08	195654.25	-	-
10	682149.53	195635.8	-	-
11	682158.13	195631.81	-	-
12	682171.75	195662.13	-	-
13	682281.68	195600	-	-
14	682408.3	195529.14	-	-
15	682472.18	195493.19	-	-
16	682531.49	195460.57	-	-
17	682623.46	195413.53	-	-
18	682701.96	195390.53	-	-
19	682707.95	195415.11	-	-
20	682657.38	195429.22	-	-
21	682623.97	195440.97	-	-
22	682579.29	195459.81	-	-

полное наименование должности	подпись	инициалы, фамилия
-------------------------------	---------	-------------------

М.П.

Земельный участок					
вид объекта недвижимости					
Лист № 97 раздела 3.2		Всего листов раздела 3.2: 98		Всего разделов: 8	Всего листов выписки: 470
10.09.2022г. № КУВИ-001/2022-156490171					
Кадастровый номер:			47:10:0001001:2(Единое землепользование)		
23	682529.66	195485.45	-	-	
24	682448.48	195531.18	-	-	
25	682244.63	195646.44	-	-	
26	682170.44	195687.1	-	-	
27	682128.19	195708.06	-	-	
28	682069.36	195733.35	-	-	
29	682021.62	195750.05	-	-	
30	681954.29	195770.88	-	-	
31	681905.7	195784.56	-	-	
32	681858.23	195798.38	-	-	
33	681816.12	195808.99	-	-	
34	681760.82	195820.42	-	-	
35	681733.91	195824.5	-	-	
36	681725.46	195769.31	-	-	
1	432190.82	2309276.59	-	1.5	
2	432228.83	2309275.43	-	1.5	
3	432268.22	2309503.57	-	1.5	
4	432286.2	2309500.69	-	1.5	
5	432293.35	2309584.63	-	1.5	
6	432278.53	2309586.99	-	1.5	
7	432292.67	2309675.43	-	1.5	
8	432277.22	2309678	-	1.5	
9	432283.01	2309710.54	-	1.5	
10	432259.42	2309702.31	-	1.5	
11	432190.82	2309276.59	-	1.5	
1	432162.54	2309278.25	-	1.5	
2	432191.88	2309277.83	-	1.5	
3	432260.45	2309703.52	-	1.5	
4	432233.25	2309713.81	-	1.5	
5	432162.54	2309278.25	-	1.5	
1	432259.42	2309702.31	-	1.5	
2	432232.22	2309712.6	-	1.5	
3	432547.8	2311674.92	-	1.5	

полное наименование должности	подпись	инициалы, фамилия
-------------------------------	---------	-------------------

М.П.

Земельный участок				
вид объекта недвижимости				
Лист № 98 раздела 3.2	Всего листов раздела 3.2: 98	Всего разделов: 8	Всего листов выписки: 470	
10.09.2022г. № КУВИ-001/2022-156490171				
Кадастровый номер:		47:10:0001001:2(Единое землепользование)		
4	432903.4	2313890.78	-	1.5
5	432931.57	2313886.33	-	1.5
6	432573.27	2311656.34	-	1.5
7	432259.42	2309702.31	-	1.5

полное наименование должности	подпись	инициалы, фамилия
-------------------------------	---------	-------------------

М.П.

Выписка из Единого государственного реестра недвижимости об объекте недвижимости  
Сведения о частях земельного участка

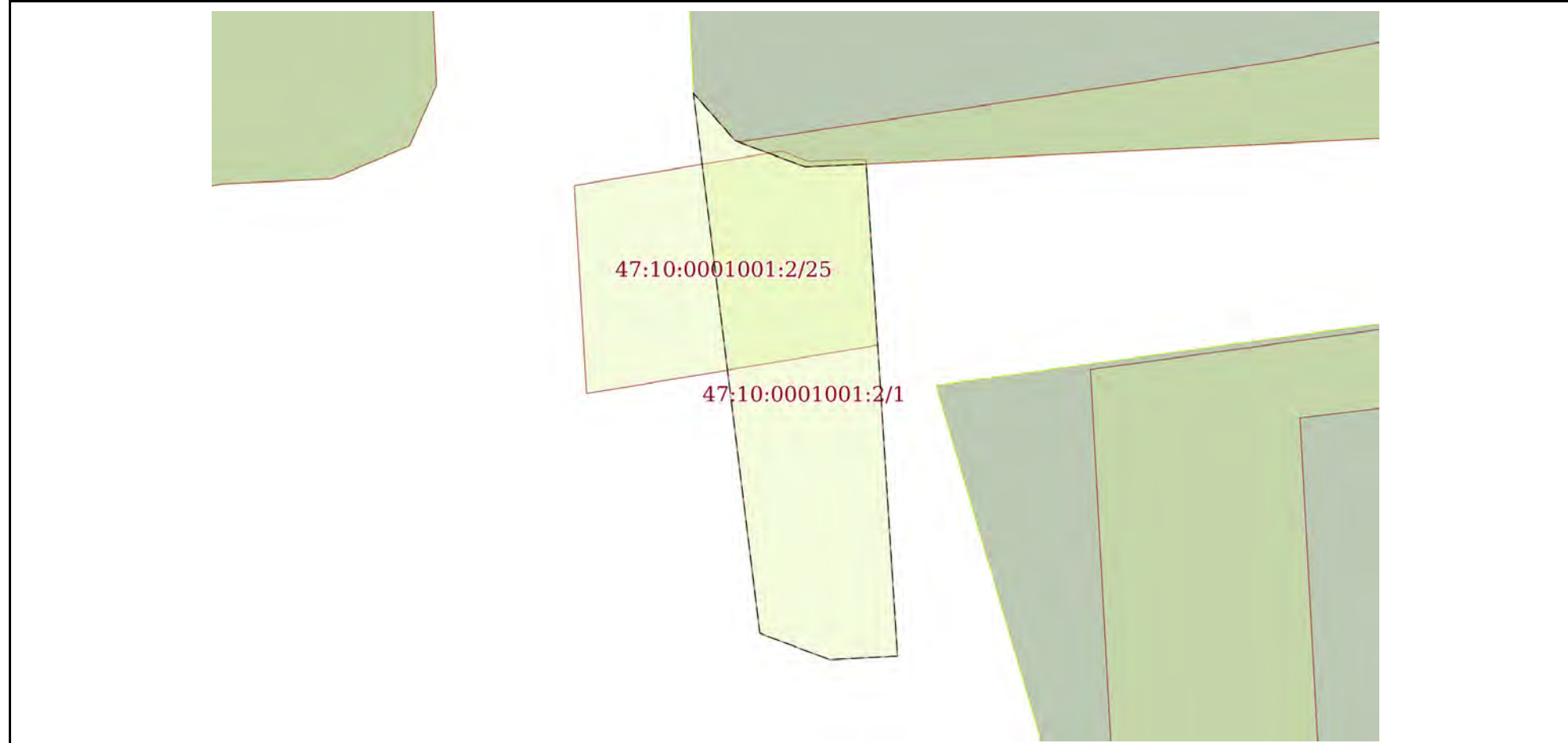
Земельный участок			
вид объекта недвижимости			

Лист № 1 раздела 4	Всего листов раздела 4: 40	Всего разделов: 8	Всего листов выписки: 470
--------------------	----------------------------	-------------------	---------------------------

10.09.2022г. № КУВИ-001/2022-156490171

Кадастровый номер: 47:10:0001001:2(Единое землепользование)

План (чертеж, схема) части земельного участка Учетный номер части: 47:10:0001001:2/1

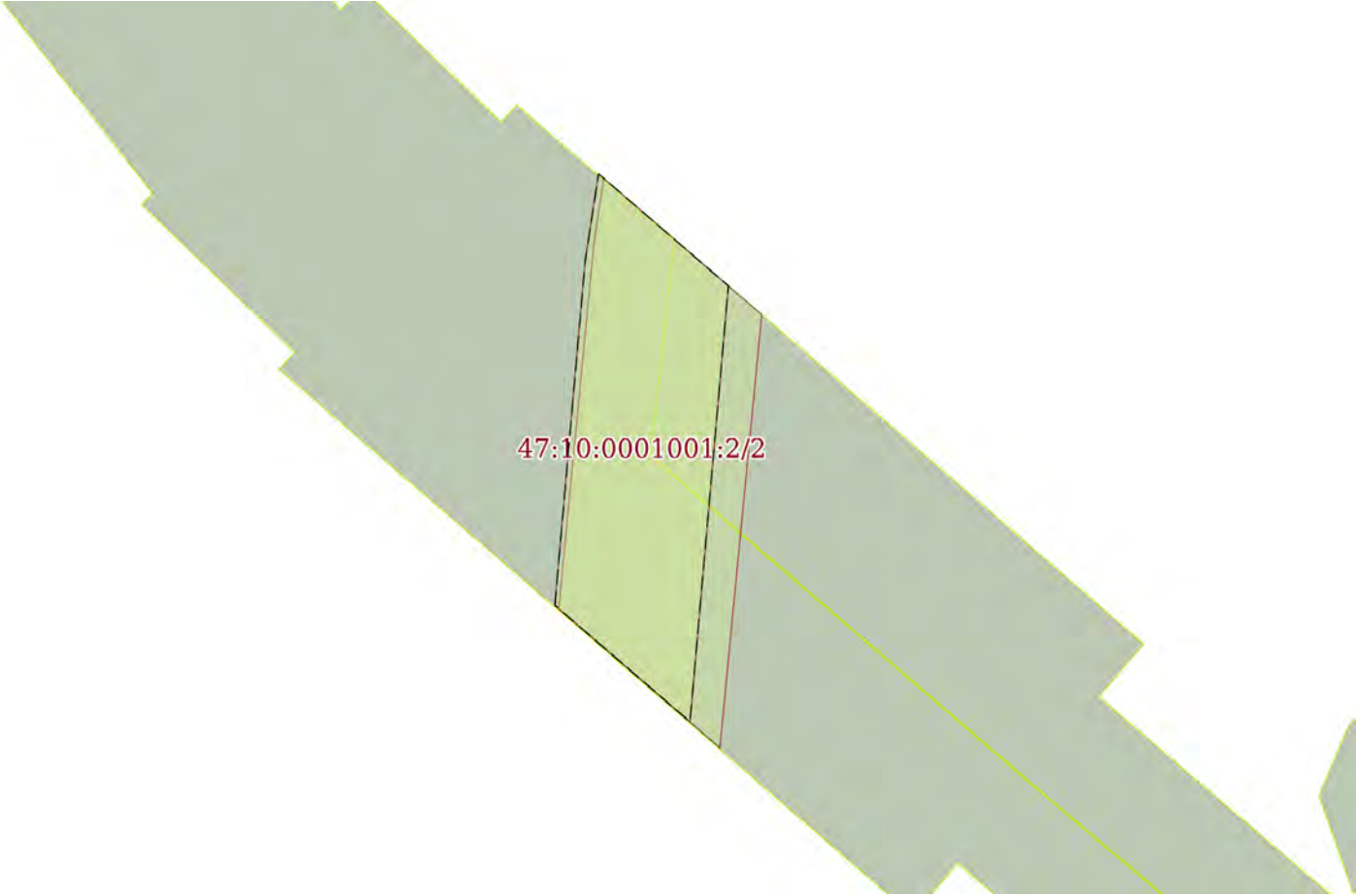


Масштаб 1:600 Условные обозначения:

полное наименование должности	подпись	инициалы, фамилия
-------------------------------	---------	-------------------

М.П.



Земельный участок			
вид объекта недвижимости			
Лист № 2 раздела 4	Всего листов раздела 4: 40	Всего разделов: 8	Всего листов выписки: 470
10.09.2022г. № КУВИ-001/2022-156490171			
Кадастровый номер:		47:10:0001001:2(Единое землепользование)	
План (чертеж, схема) части земельного участка		Учетный номер части: 47:10:0001001:2/2	
			
Масштаб 1:2000	Условные обозначения:		

полное наименование должности	подпись	инициалы, фамилия

М.П.

Земельный участок

вид объекта недвижимости

Лист № 3 раздела 4

Всего листов раздела 4: 40

Всего разделов: 8

Всего листов выписки: 470

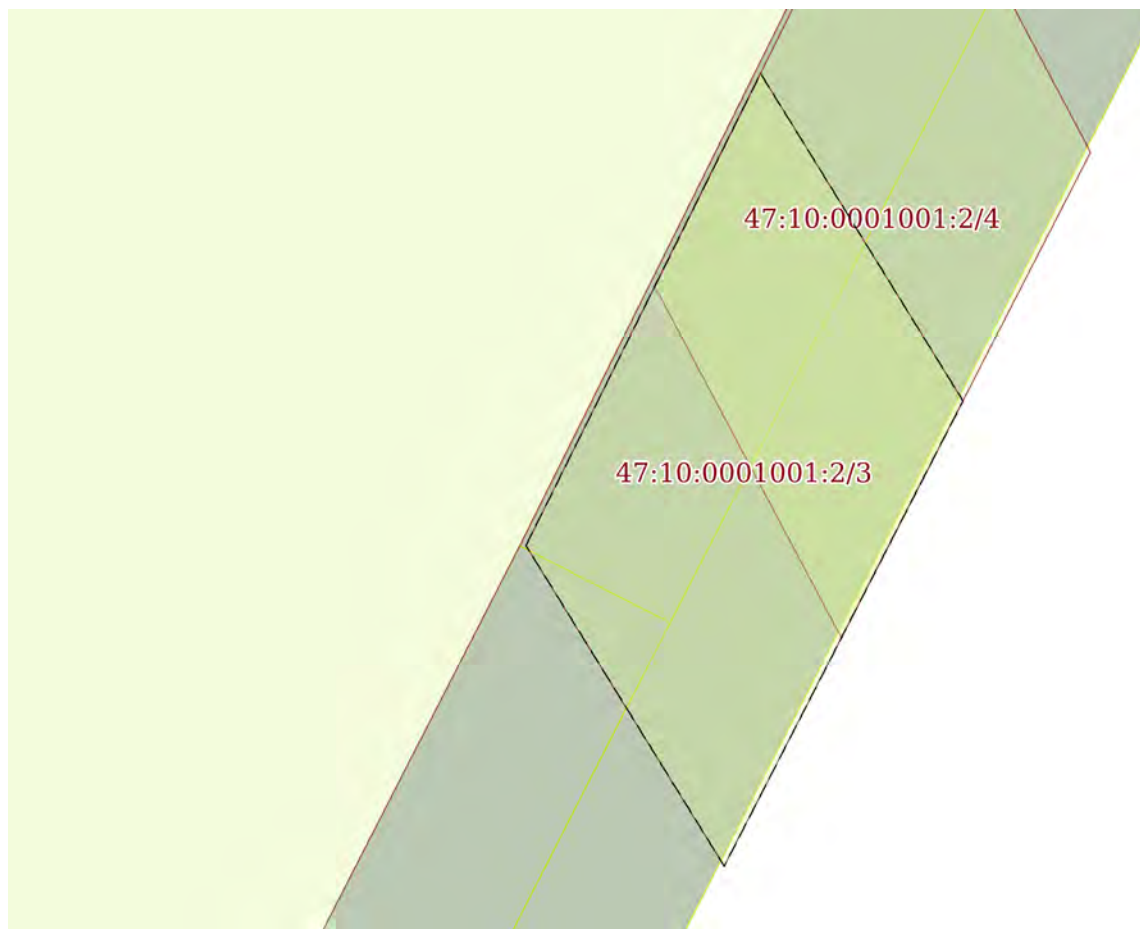
10.09.2022г. № КУВИ-001/2022-156490171

Кадастровый номер:

47:10:0001001:2(Единое землепользование)

План (чертеж, схема) части земельного участка

Учетный номер части: 47:10:0001001:2/3



Масштаб 1:1000

Условные обозначения:

полное наименование должности

подпись

инициалы, фамилия

М.П.

Земельный участок

вид объекта недвижимости

Лист № 4 раздела 4

Всего листов раздела 4: 40

Всего разделов: 8

Всего листов выписки: 470

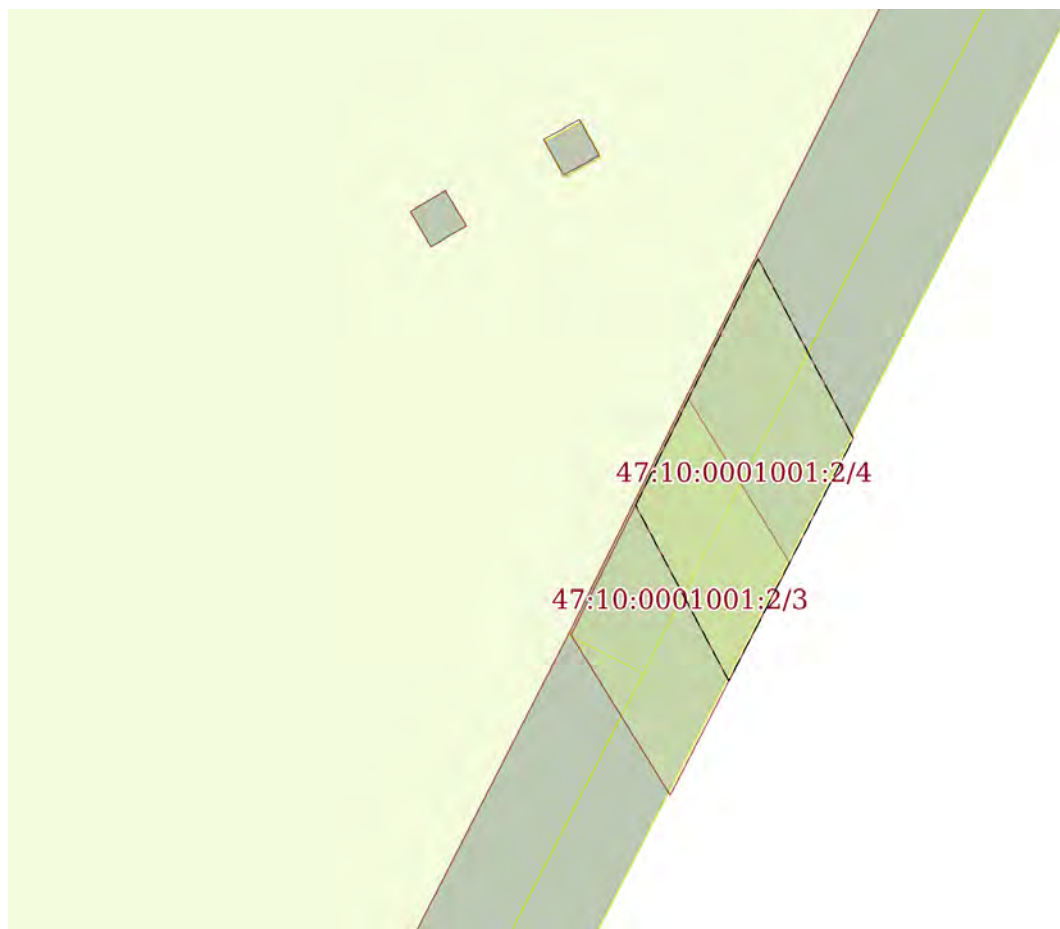
10.09.2022г. № КУВИ-001/2022-156490171

Кадастровый номер:

47:10:0001001:2(Единое землепользование)

План (чертеж, схема) части земельного участка

Учетный номер части: 47:10:0001001:2/4



Масштаб 1:2000

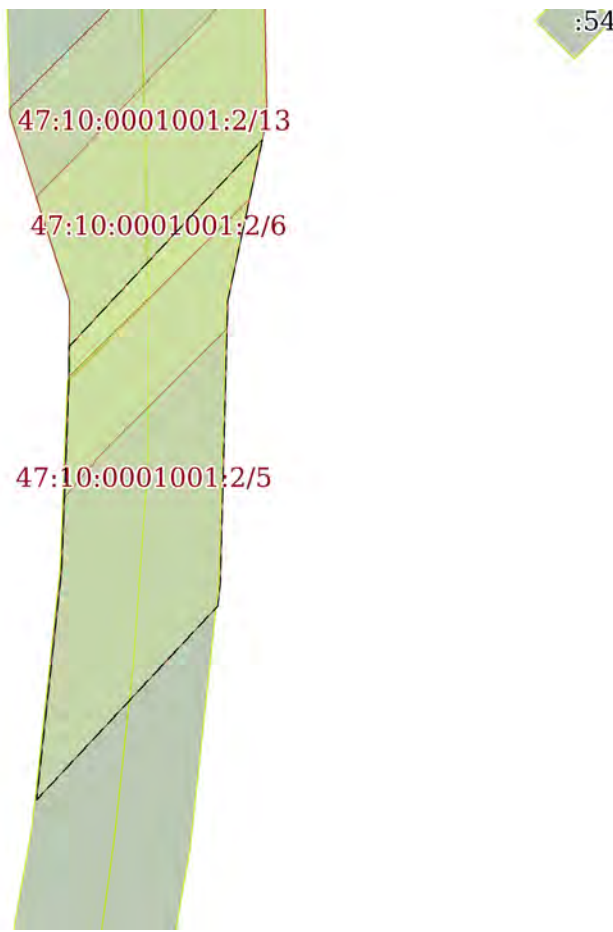
Условные обозначения:

полное наименование должности

подпись

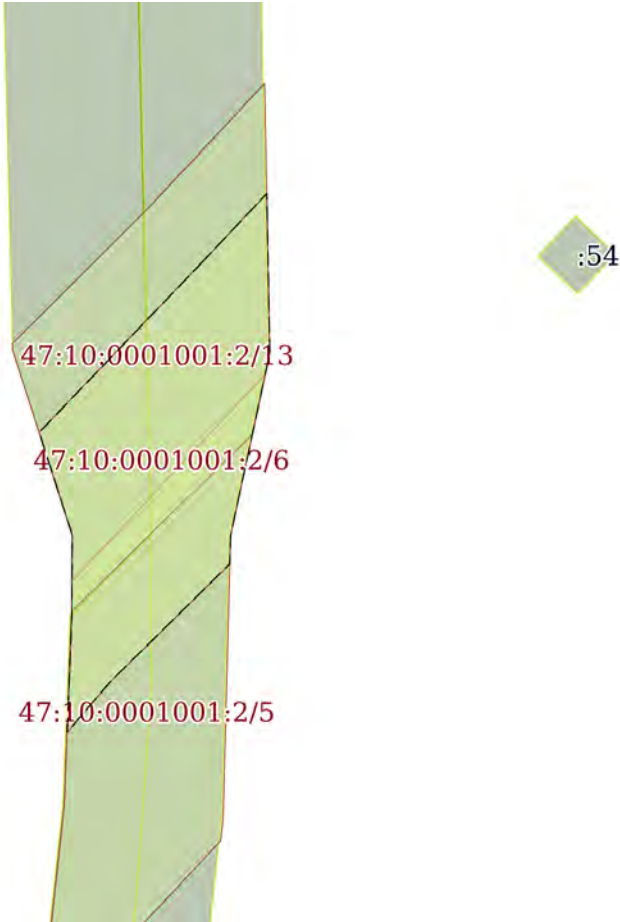
инициалы, фамилия

М.П.

Земельный участок			
вид объекта недвижимости			
Лист № 5 раздела 4	Всего листов раздела 4: 40	Всего разделов: 8	Всего листов выписки: 470
10.09.2022г. № КУВИ-001/2022-156490171			
Кадастровый номер:		47:10:0001001:2(Единое землепользование)	
План (чертеж, схема) части земельного участка		Учетный номер части: 47:10:0001001:2/5	
			
Масштаб 1:2000	Условные обозначения:		

полное наименование должности	подпись	инициалы, фамилия

М.П.

Земельный участок			
вид объекта недвижимости			
Лист № 6 раздела 4	Всего листов раздела 4: 40	Всего разделов: 8	Всего листов выписки: 470
10.09.2022г. № КУВИ-001/2022-156490171			
Кадастровый номер:		47:10:0001001:2(Единое землепользование)	
План (чертеж, схема) части земельного участка		Учетный номер части: 47:10:0001001:2/6	
			
Масштаб 1:2000	Условные обозначения:		

полное наименование должности	подпись	инициалы, фамилия

М.П.

Земельный участок

вид объекта недвижимости

Лист № 7 раздела 4

Всего листов раздела 4: 40

Всего разделов: 8

Всего листов выписки: 470

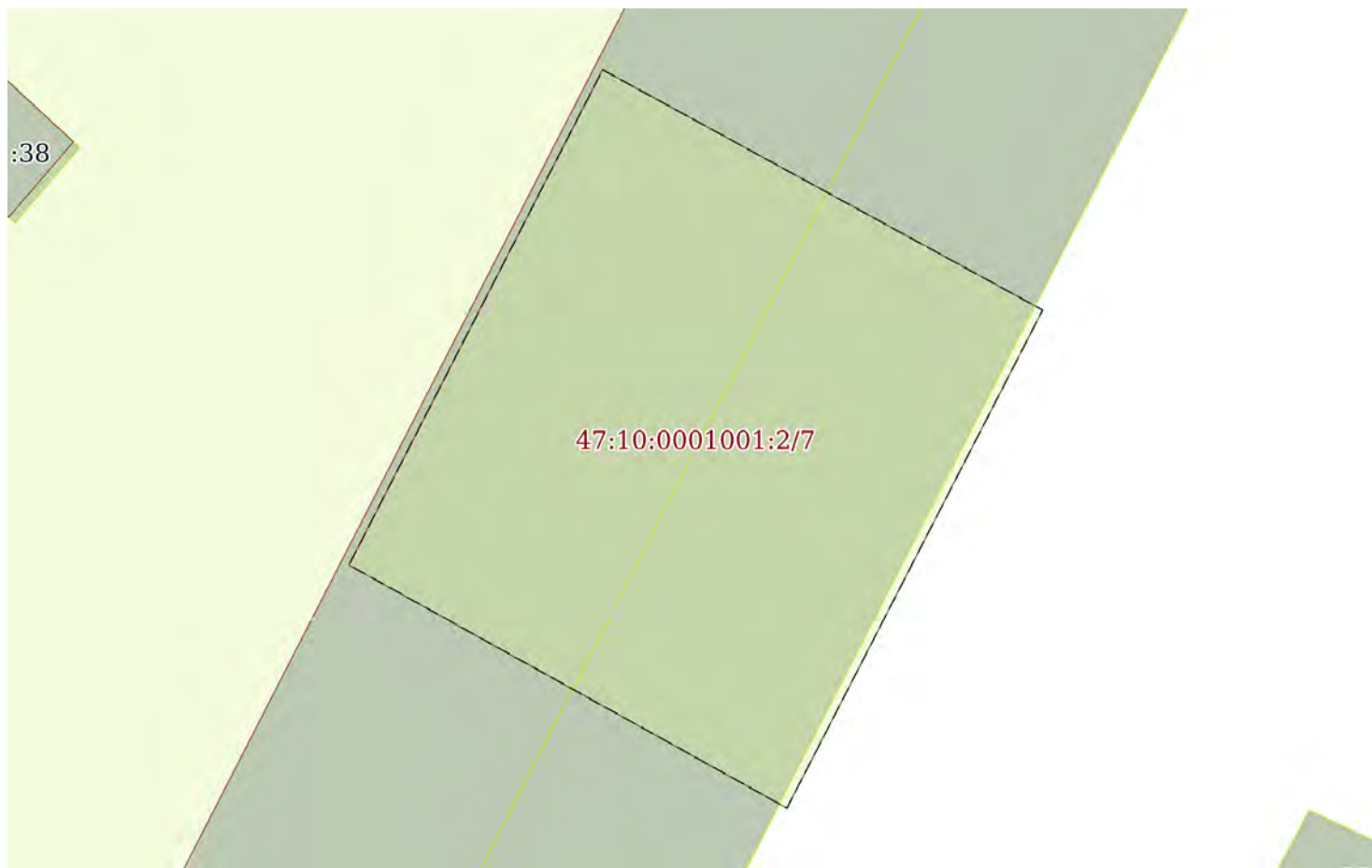
10.09.2022г. № КУВИ-001/2022-156490171

Кадастровый номер:

47:10:0001001:2(Единое землепользование)

План (чертеж, схема) части земельного участка

Учетный номер части: 47:10:0001001:2/7



Масштаб 1:600

Условные обозначения:

полное наименование должности

подпись

инициалы, фамилия

М.П.

Земельный участок

вид объекта недвижимости

Лист № 8 раздела 4

Всего листов раздела 4: 40

Всего разделов: 8

Всего листов выписки: 470

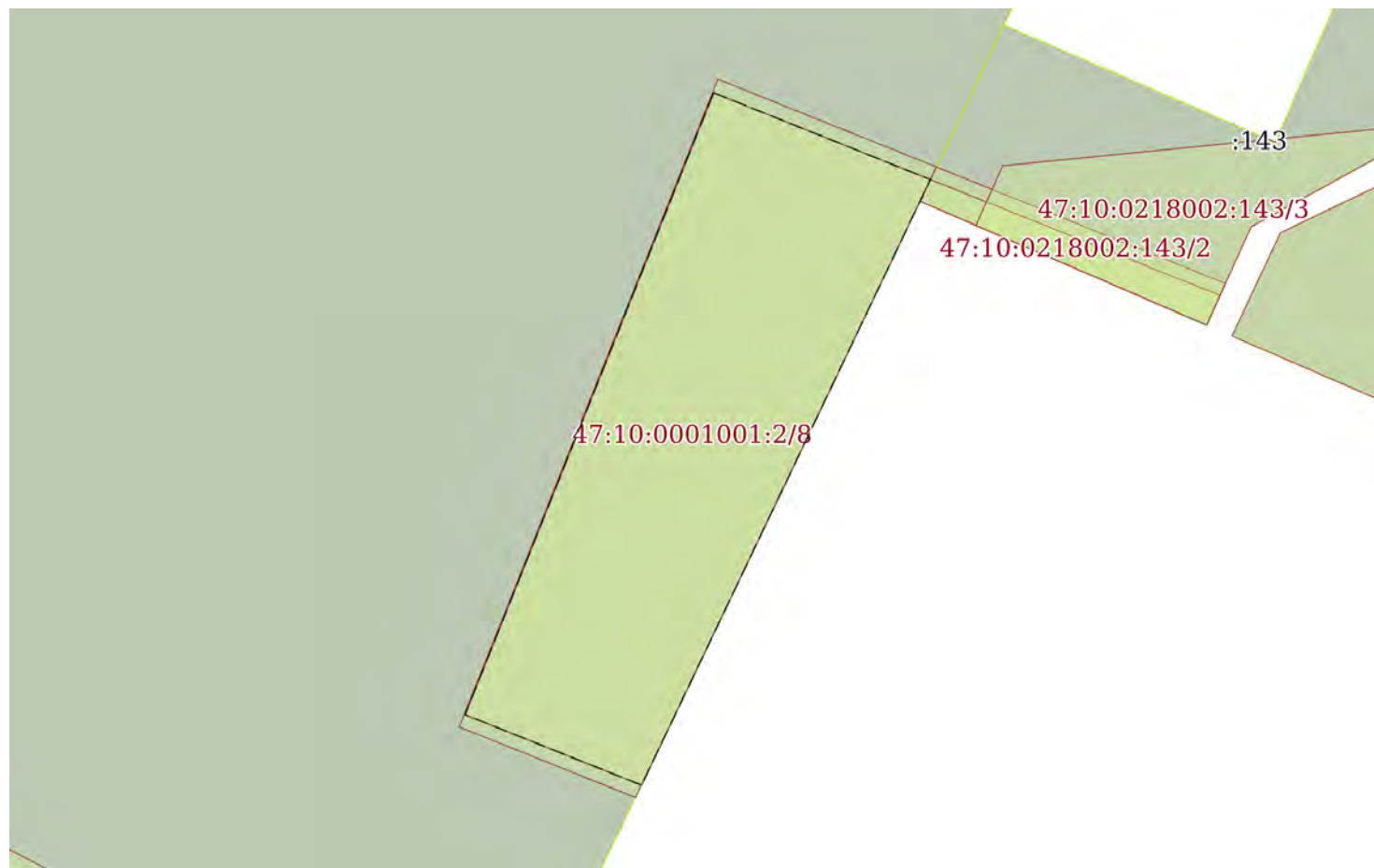
10.09.2022г. № КУВИ-001/2022-156490171

Кадастровый номер:

47:10:0001001:2(Единое землепользование)

План (чертеж, схема) части земельного участка

Учетный номер части: 47:10:0001001:2/8



Масштаб 1:500

Условные обозначения:

полное наименование должности

подпись

инициалы, фамилия

М.П.



Земельный участок  
вид объекта недвижимости

Лист № 9 раздела 4

Всего листов раздела 4: 40

Всего разделов: 8

Всего листов выписки: 470

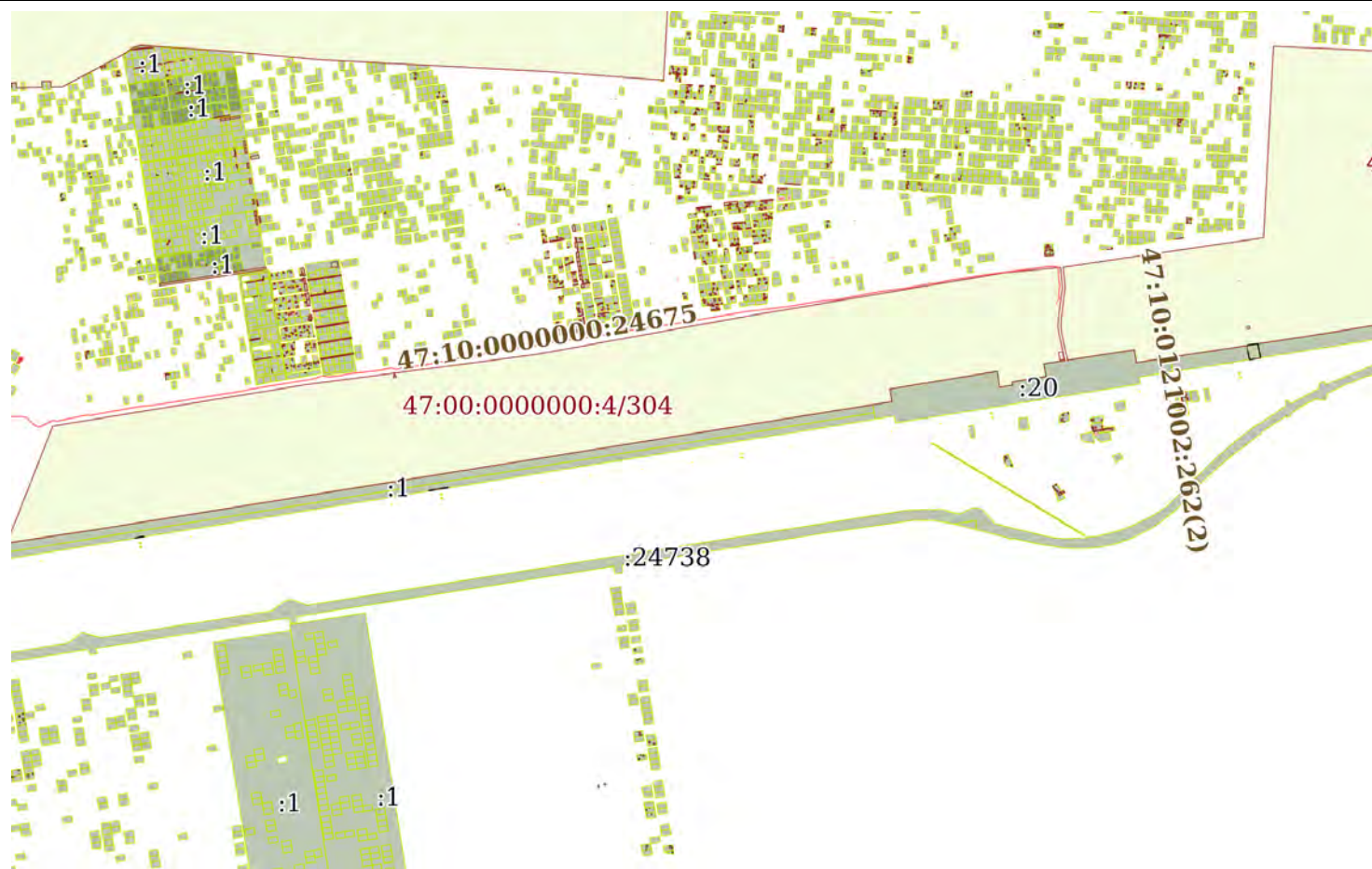
10.09.2022г. № КУВИ-001/2022-156490171

Кадастровый номер:

47:10:0001001:2(Единое землепользование)

План (чертеж, схема) части земельного участка

Учетный номер части: 47:10:0001001:2/9



Масштаб 1:30000

Условные обозначения:

полное наименование должности

подпись

инициалы, фамилия

М.П.

470



Земельный участок

вид объекта недвижимости

Лист № 10 раздела 4

Всего листов раздела 4: 40

Всего разделов: 8

Всего листов выписки: 470

10.09.2022г. № КУВИ-001/2022-156490171

Кадастровый номер:

47:10:0001001:2(Единое землепользование)

План (чертеж, схема) части земельного участка

Учетный номер части: 47:10:0001001:2/10



Масштаб 1:500

Условные обозначения:

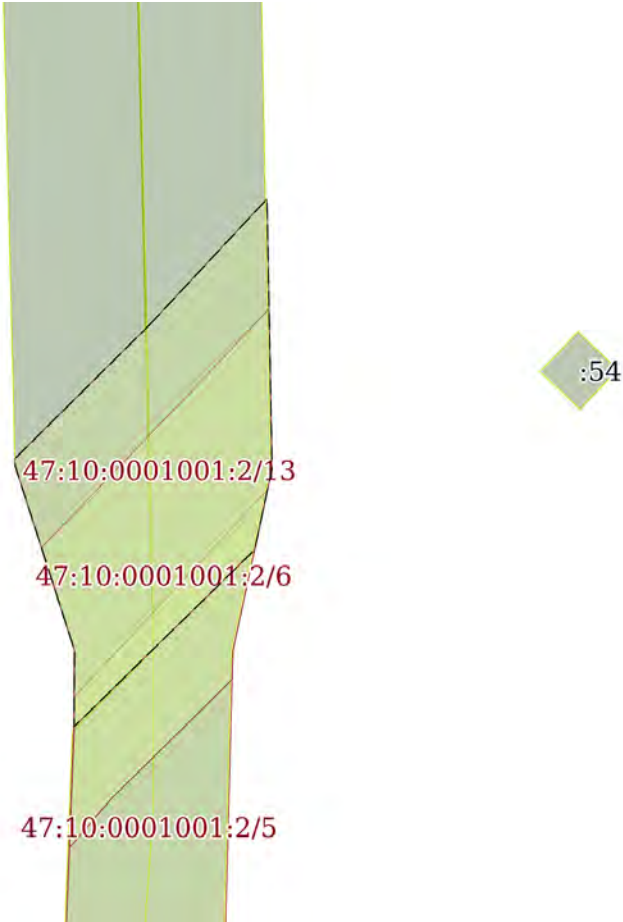
полное наименование должности

подпись

инициалы, фамилия

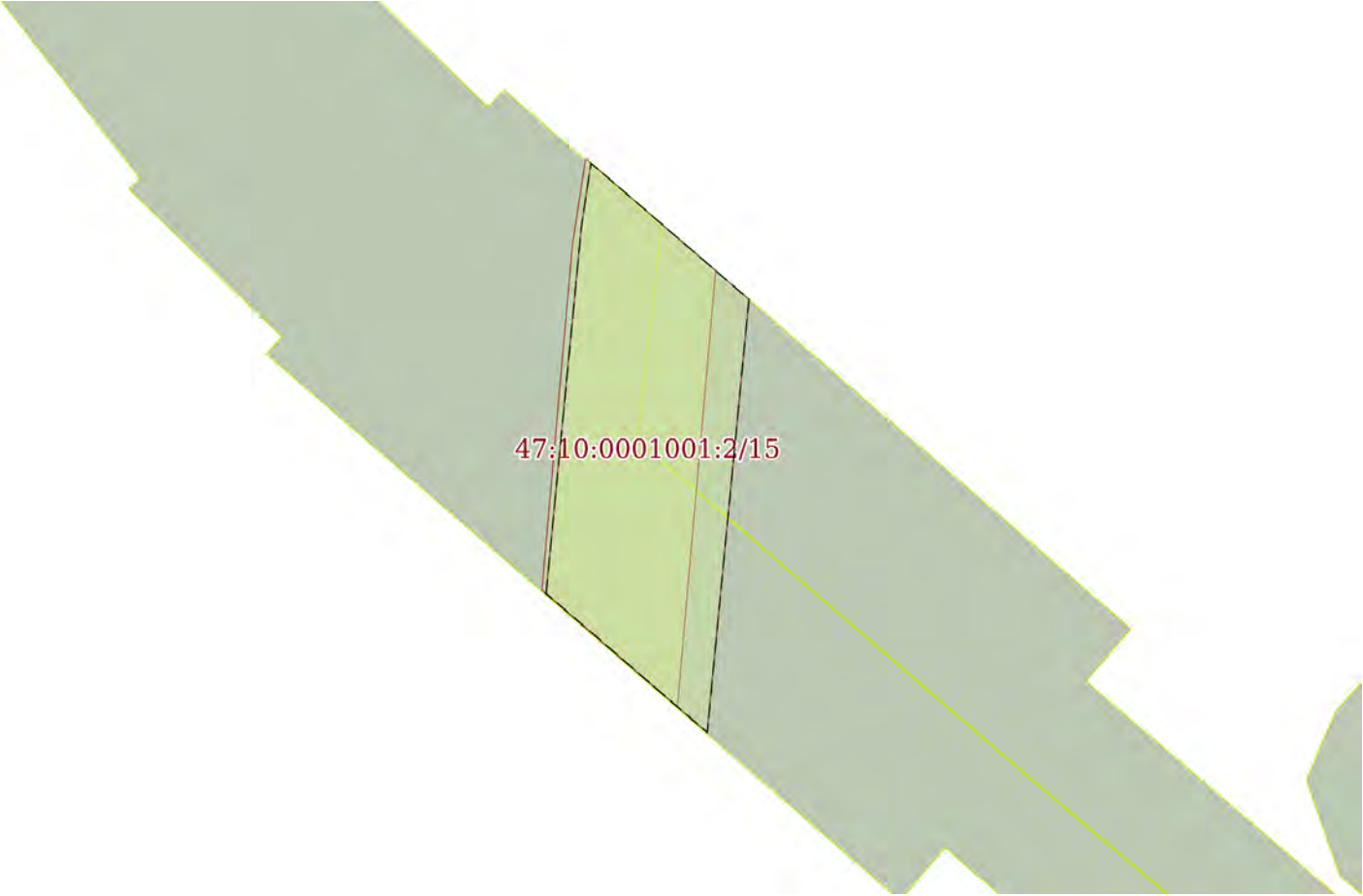
М.П.

471

Земельный участок			
вид объекта недвижимости			
Лист № 11 раздела 4	Всего листов раздела 4: 40	Всего разделов: 8	Всего листов выписки: 470
10.09.2022г. № КУВИ-001/2022-156490171			
Кадастровый номер:		47:10:0001001:2(Единое землепользование)	
План (чертеж, схема) части земельного участка		Учетный номер части: 47:10:0001001:2/13	
			
Масштаб 1:2000	Условные обозначения:		

полное наименование должности	подпись	инициалы, фамилия
-------------------------------	---------	-------------------

М.П.

Земельный участок			
вид объекта недвижимости			
Лист № 12 раздела 4	Всего листов раздела 4: 40	Всего разделов: 8	Всего листов выписки: 470
10.09.2022г. № КУВИ-001/2022-156490171			
Кадастровый номер:		47:10:0001001:2(Единое землепользование)	
План (чертеж, схема) части земельного участка		Учетный номер части: 47:10:0001001:2/15	
			
Масштаб 1:2000	Условные обозначения:		

полное наименование должности	подпись	инициалы, фамилия

М.П.

Земельный участок

вид объекта недвижимости

Лист № 13 раздела 4

Всего листов раздела 4: 40

Всего разделов: 8

Всего листов выписки: 470

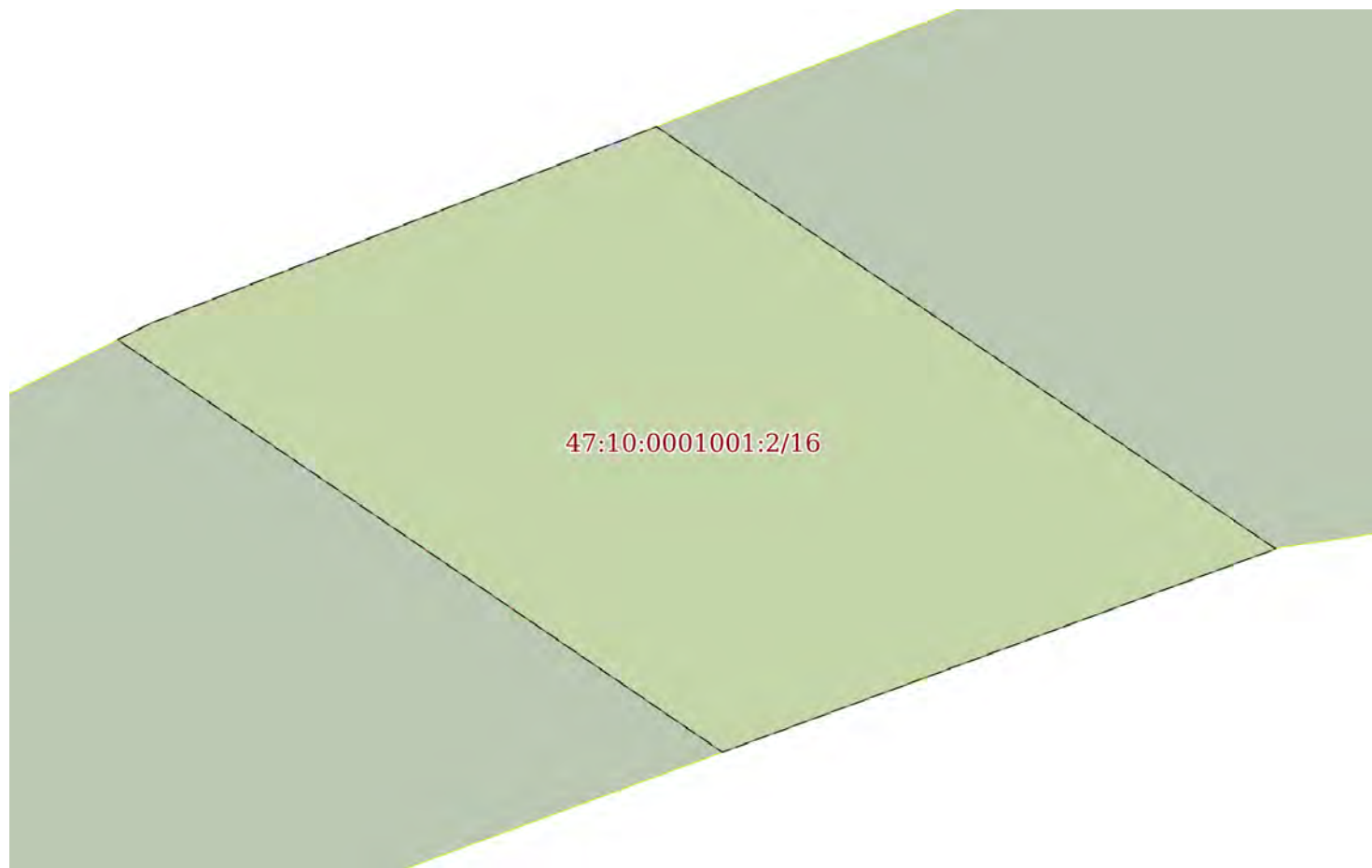
10.09.2022г. № КУВИ-001/2022-156490171

Кадастровый номер:

47:10:0001001:2(Единое землепользование)

План (чертеж, схема) части земельного участка

Учетный номер части: 47:10:0001001:2/16



Масштаб 1:700

Условные обозначения:

полное наименование должности

подпись

инициалы, фамилия

М.П.

474

Земельный участок  
вид объекта недвижимости

Лист № 14 раздела 4

Всего листов раздела 4: 40

Всего разделов: 8

Всего листов выписки: 470

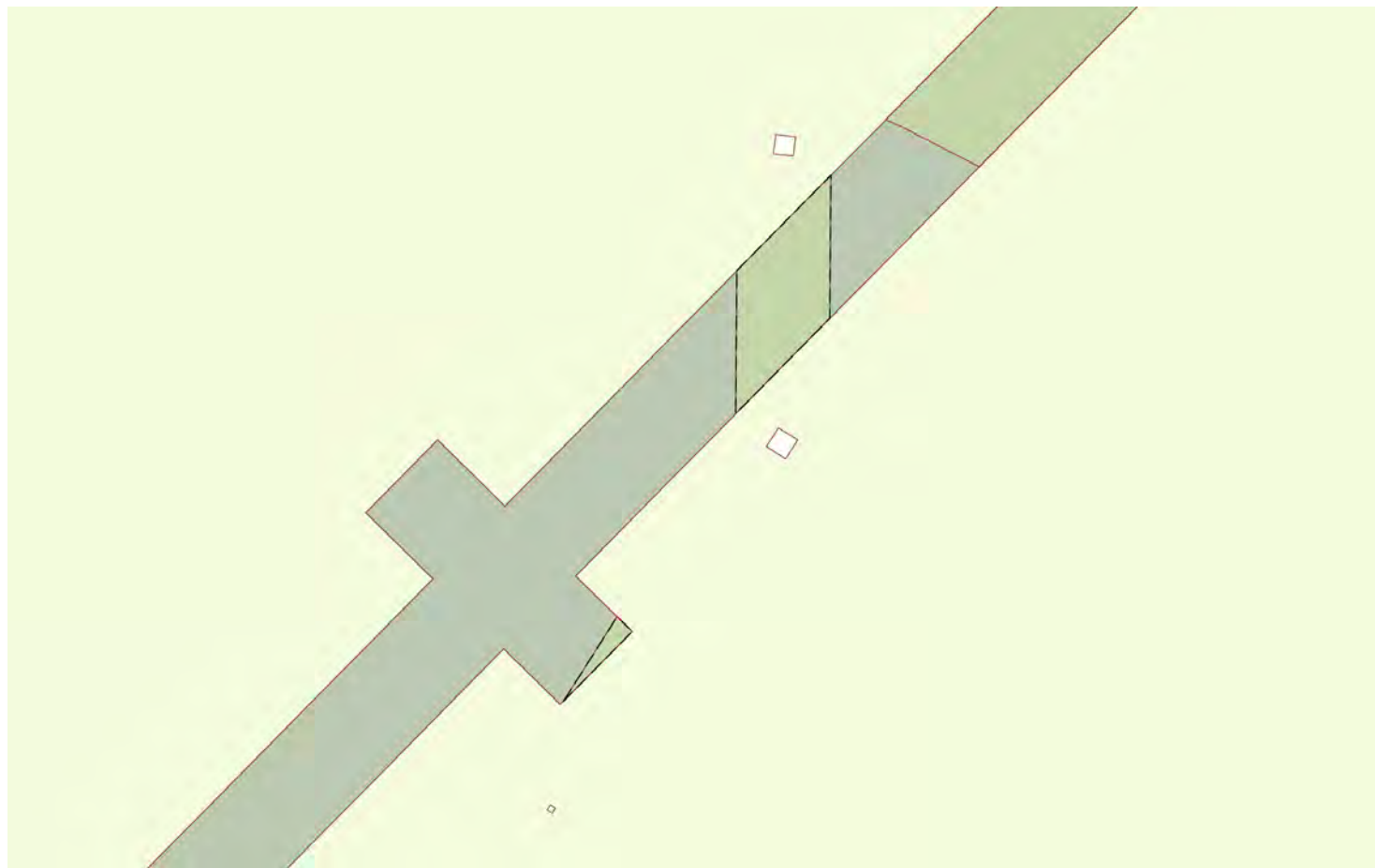
10.09.2022г. № КУВИ-001/2022-156490171

Кадастровый номер:

47:10:0001001:2(Единое землепользование)

План (чертеж, схема) части земельного участка

Учетный номер части: 47:10:0001001:2/17



Масштаб 1:3000

Условные обозначения:

полное наименование должности

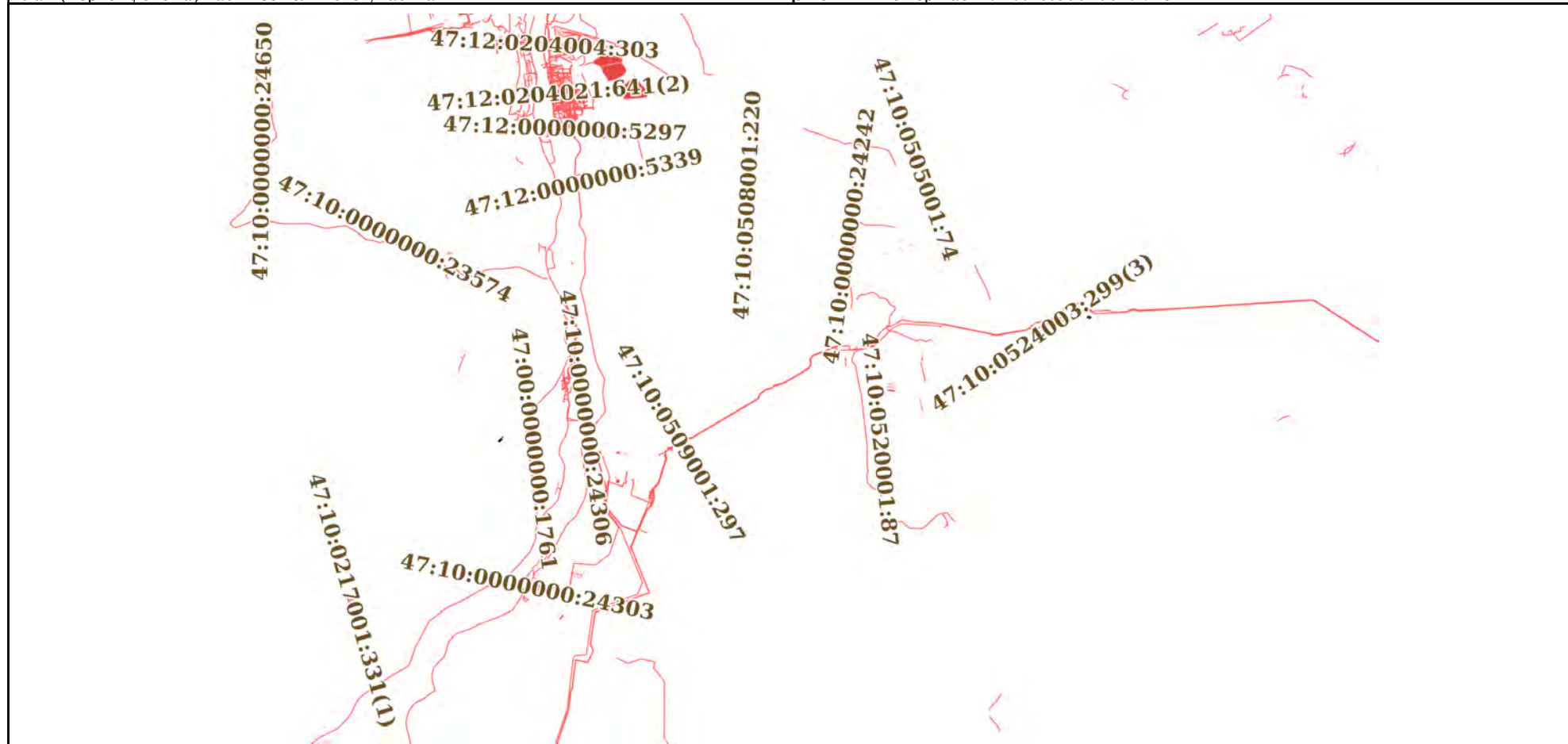
подпись

инициалы, фамилия

М.П.

Земельный участок			
вид объекта недвижимости			
Лист № 15 раздела 4	Всего листов раздела 4: 40	Всего разделов: 8	Всего листов выписки: 470
10.09.2022г. № КУВИ-001/2022-156490171			
Кадастровый номер:		47:10:0001001:2(Единое землепользование)	

План (чертеж, схема) части земельного участка	Учетный номер части: 47:10:0001001:2/18
---	---



Масштаб 1:200000	Условные обозначения:	
------------------	-----------------------	--

полное наименование должности	подпись	инициалы, фамилия
-------------------------------	---------	-------------------

М.П.

Земельный участок  
вид объекта недвижимости

Лист № 16 раздела 4

Всего листов раздела 4: 40

Всего разделов: 8

Всего листов выписки: 470

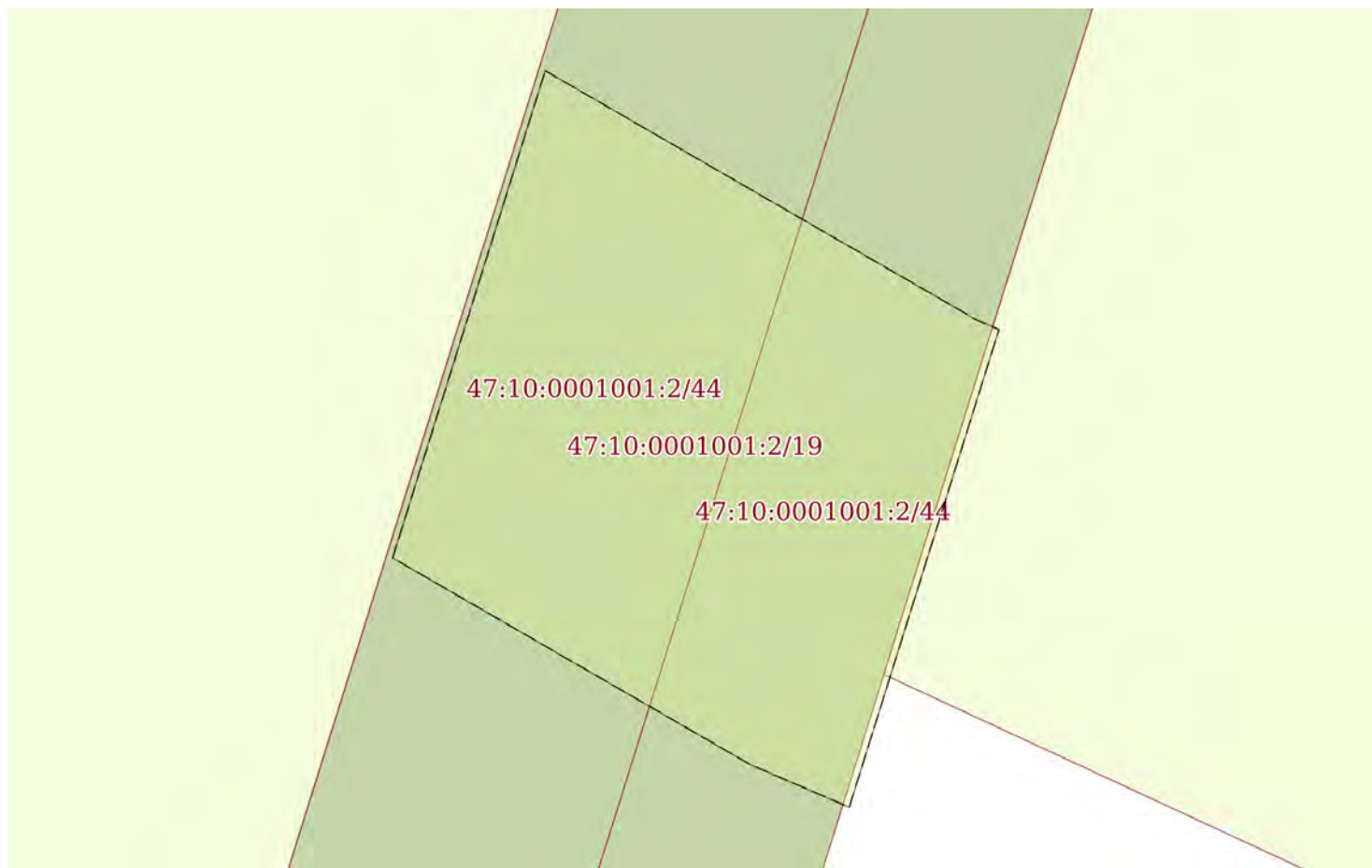
10.09.2022г. № КУВИ-001/2022-156490171

Кадастровый номер:

47:10:0001001:2(Единое землепользование)

План (чертеж, схема) части земельного участка

Учетный номер части: 47:10:0001001:2/19



Масштаб 1:700

Условные обозначения:

полное наименование должности

подпись

инициалы, фамилия

М.П.

477

Земельный участок  
вид объекта недвижимости

Лист № 17 раздела 4

Всего листов раздела 4: 40

Всего разделов: 8

Всего листов выписки: 470

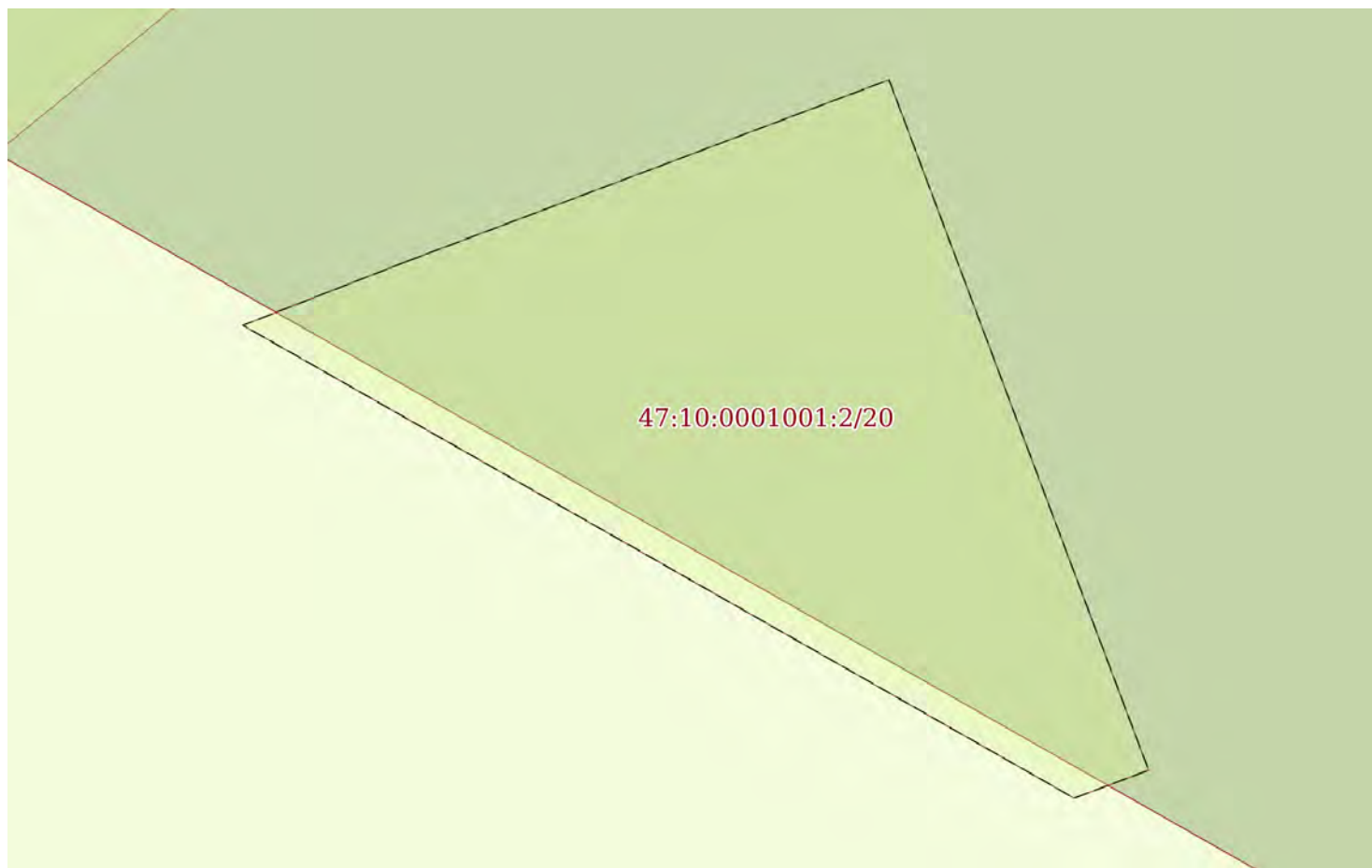
10.09.2022г. № КУВИ-001/2022-156490171

Кадастровый номер:

47:10:0001001:2(Единое землепользование)

План (чертеж, схема) части земельного участка

Учетный номер части: 47:10:0001001:2/20



Масштаб 1:200

Условные обозначения:

полное наименование должности

подпись

инициалы, фамилия

М.П.

478



Земельный участок  
вид объекта недвижимости

Лист № 18 раздела 4

Всего листов раздела 4: 40

Всего разделов: 8

Всего листов выписки: 470


10.09.2022г. № КУВИ-001/2022-156490171

Кадастровый номер:

47:10:0001001:2(Единое землепользование)

План (чертеж, схема) части земельного участка

Учетный номер части: 47:10:0001001:2/22



Масштаб 1:6000

Условные обозначения:

полное наименование должности

подпись

инициалы, фамилия

М.П.

479

Земельный участок

вид объекта недвижимости

Лист № 19 раздела 4

Всего листов раздела 4: 40

Всего разделов: 8

Всего листов выписки: 470

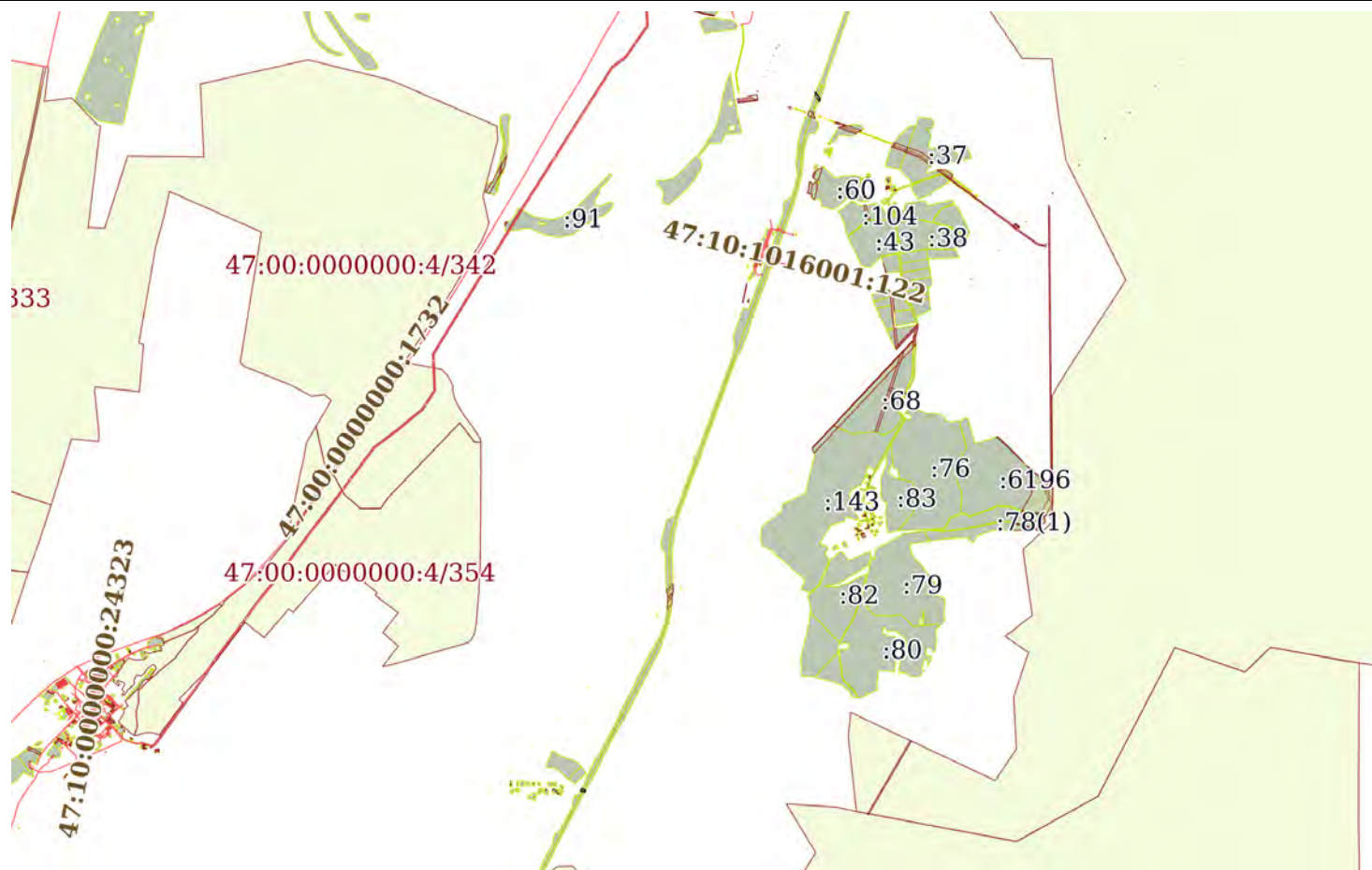
10.09.2022г. № КУВИ-001/2022-156490171

Кадастровый номер:

47:10:0001001:2(Единое землепользование)

План (чертеж, схема) части земельного участка

Учетный номер части: 47:10:0001001:2/23



Масштаб 1:70000

Условные обозначения:

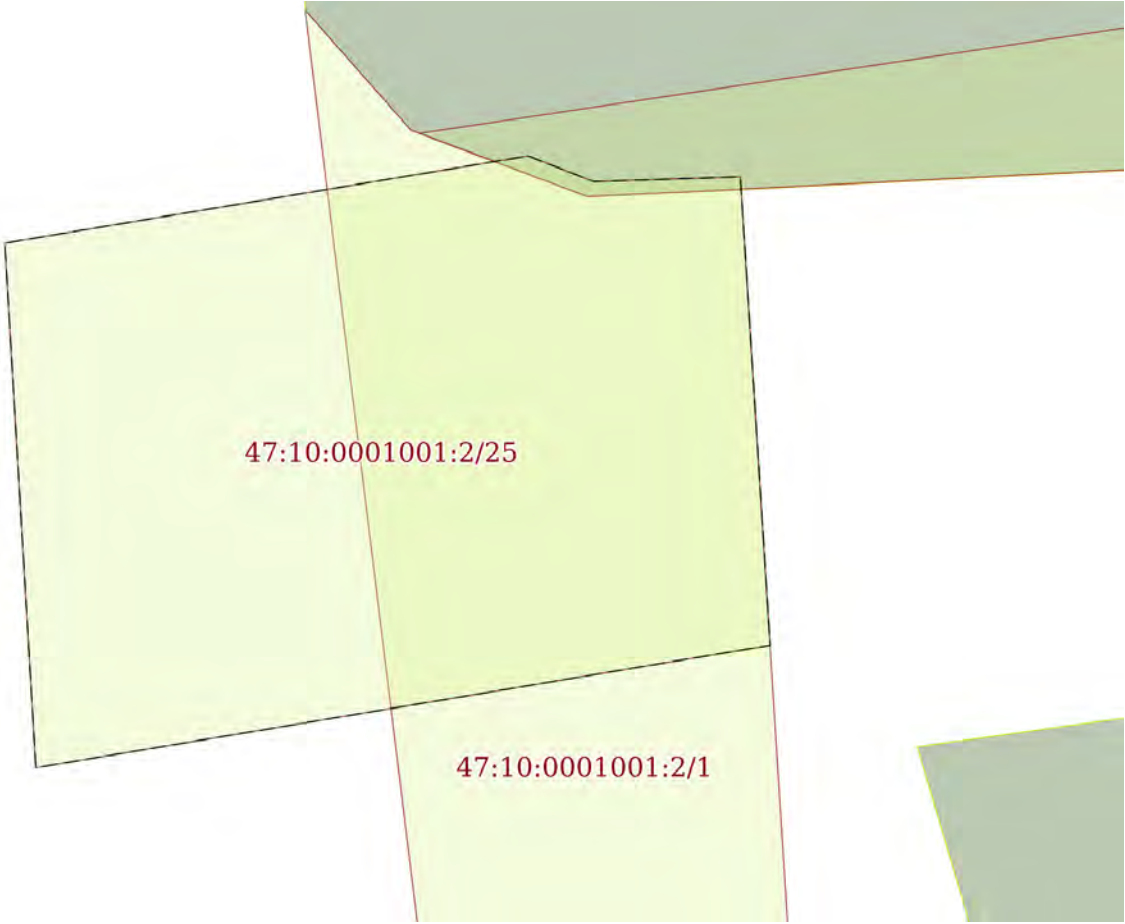
полное наименование должности

подпись

инициалы, фамилия

М.П.

480

Земельный участок			
вид объекта недвижимости			
Лист № 20 раздела 4	Всего листов раздела 4: 40	Всего разделов: 8	Всего листов выписки: 470
10.09.2022г. № КУВИ-001/2022-156490171			
Кадастровый номер:		47:10:0001001:2(Единое землепользование)	
План (чертеж, схема) части земельного участка		Учетный номер части: 47:10:0001001:2/25	
			
Масштаб 1:300	Условные обозначения:		

полное наименование должности	подпись	инициалы, фамилия

М.П.

Земельный участок  
вид объекта недвижимости

Лист № 21 раздела 4

Всего листов раздела 4: 40

Всего разделов: 8

Всего листов выписки: 470

10.09.2022г. № КУВИ-001/2022-156490171

Кадастровый номер:

47:10:0001001:2(Единое землепользование)

План (чертеж, схема) части земельного участка

Учетный номер части: 47:10:0001001:2/26



Масштаб 1:400


Условные обозначения:

полное наименование должности

подпись

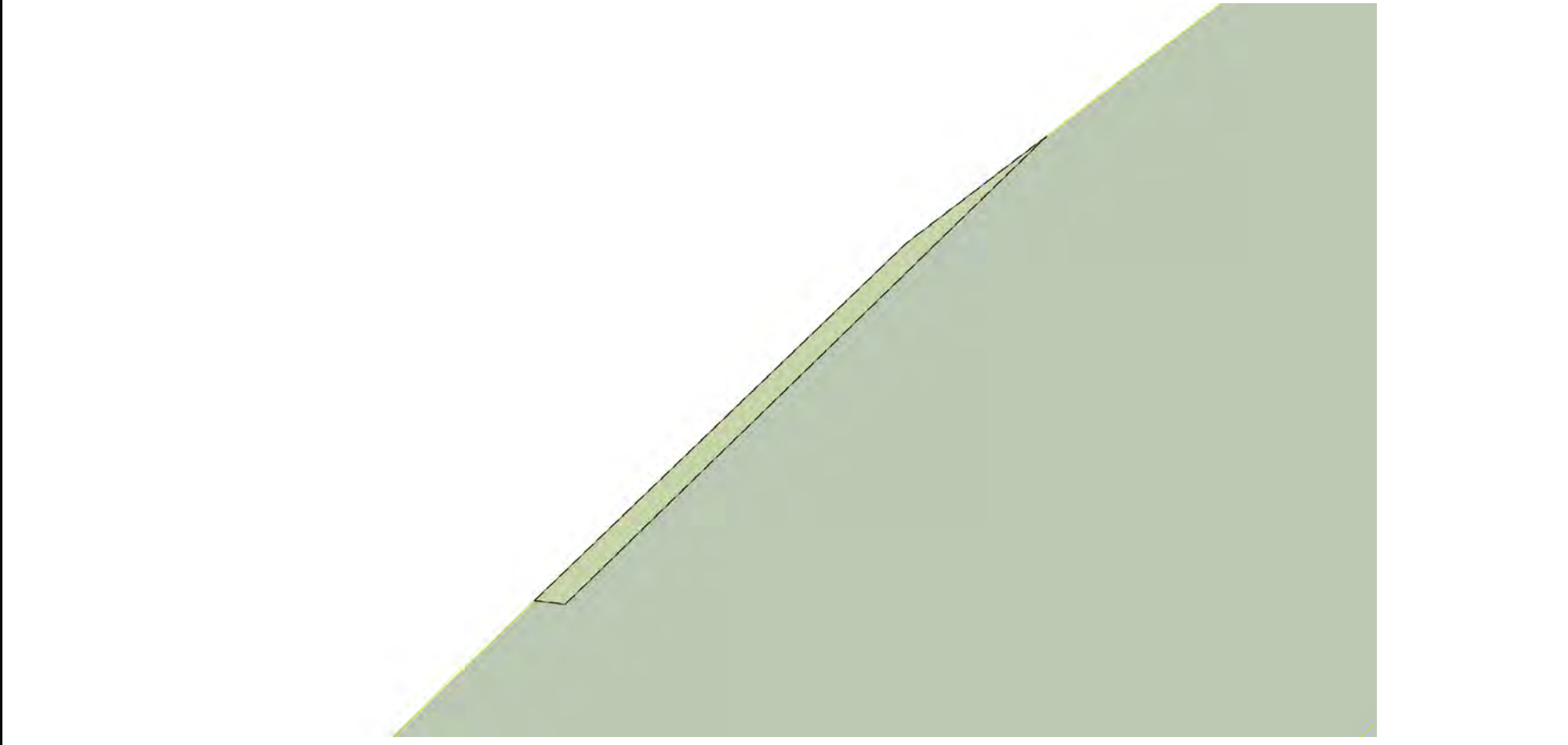
инициалы, фамилия

М.П.

Земельный участок			
вид объекта недвижимости			
Лист № 22 раздела 4	Всего листов раздела 4: 40	Всего разделов: 8	Всего листов выписки: 470
10.09.2022г. № КУВИ-001/2022-156490171			
Кадастровый номер:		47:10:0001001:2(Единое землепользование)	
План (чертеж, схема) части земельного участка		Учетный номер части: 47:10:0001001:2/28	
			
Масштаб 1:2000	Условные обозначения:		

полное наименование должности	подпись	инициалы, фамилия

М.П.

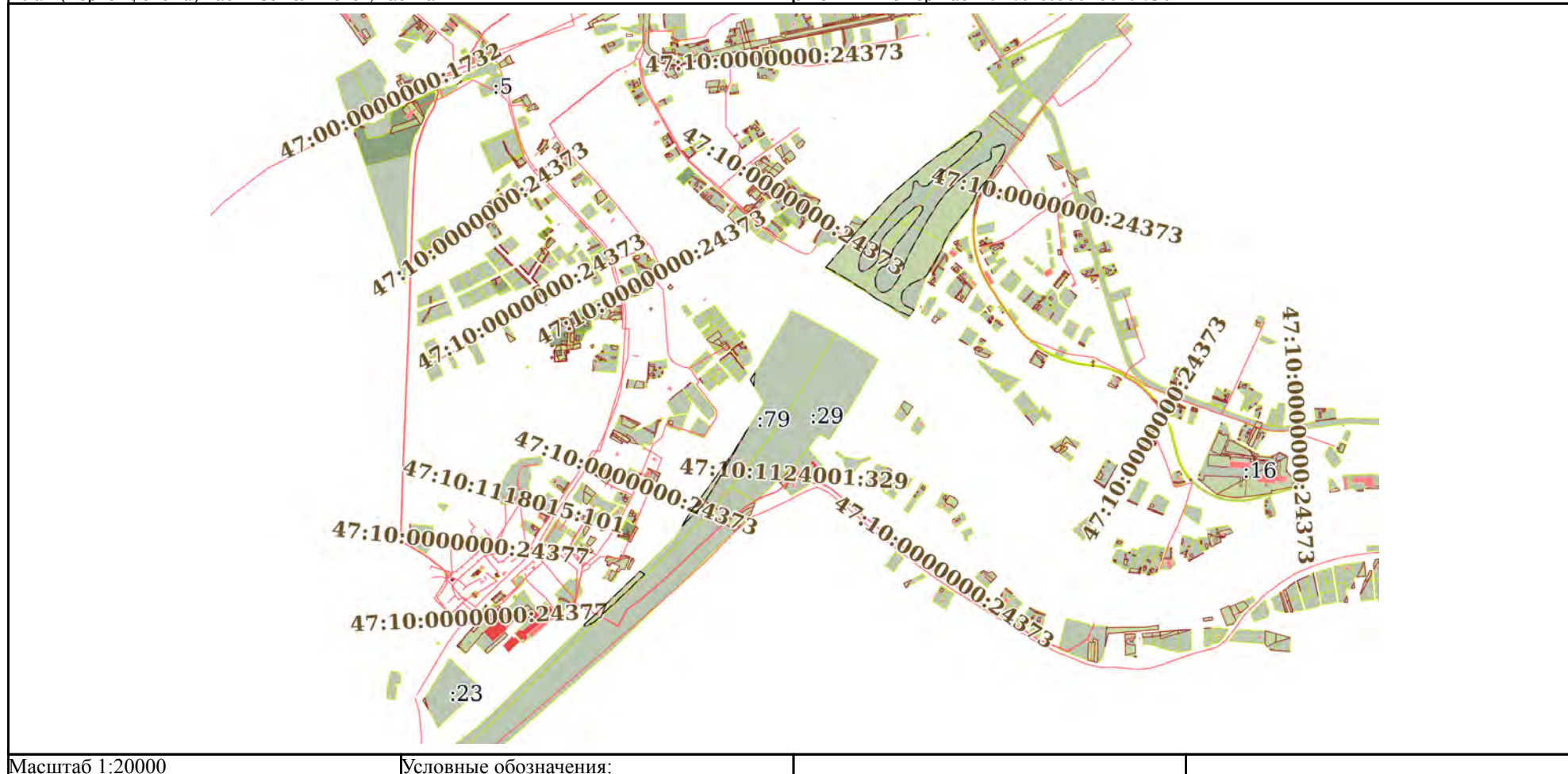
Земельный участок			
вид объекта недвижимости			
Лист № 23 раздела 4	Всего листов раздела 4: 40	Всего разделов: 8	Всего листов выписки: 470
10.09.2022г. № КУВИ-001/2022-156490171			
Кадастровый номер:		47:10:0001001:2(Единое землепользование)	
План (чертеж, схема) части земельного участка		Учетный номер части: 47:10:0001001:2/29	
			
Масштаб 1:300	Условные обозначения:		

полное наименование должности	подпись	инициалы, фамилия

М.П.



Земельный участок			
вид объекта недвижимости			
Лист № 24 раздела 4	Всего листов раздела 4: 40	Всего разделов: 8	Всего листов выписки: 470
10.09.2022г. № КУВИ-001/2022-156490171			
Кадастровый номер:		47:10:0001001:2(Единое землепользование)	
План (чертеж, схема) части земельного участка		Учетный номер части: 47:10:0001001:2/30	



полное наименование должности	подпись	инициалы, фамилия
-------------------------------	---------	-------------------

М.П.

Земельный участок  
вид объекта недвижимости

Лист № 25 раздела 4

Всего листов раздела 4: 40

Всего разделов: 8

Всего листов выписки: 470

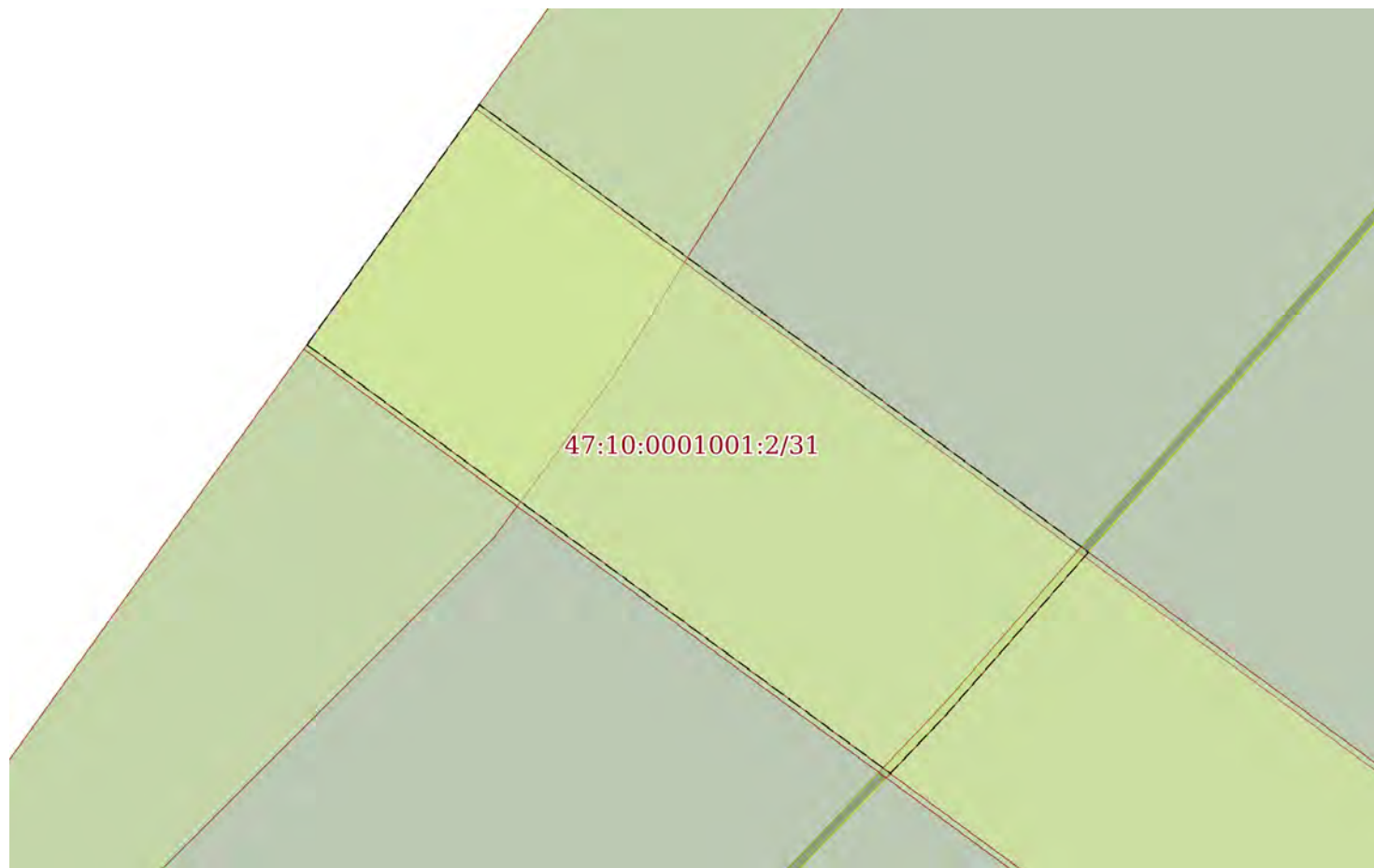
10.09.2022г. № КУВИ-001/2022-156490171

Кадастровый номер:

47:10:0001001:2(Единое землепользование)

План (чертеж, схема) части земельного участка

Учетный номер части: 47:10:0001001:2/31



Масштаб 1:500

Условные обозначения:


полное наименование должности

подпись

инициалы, фамилия

М.П.



Земельный участок			
вид объекта недвижимости			
Лист № 26 раздела 4	Всего листов раздела 4: 40	Всего разделов: 8	Всего листов выписки: 470
10.09.2022г. № КУВИ-001/2022-156490171			
Кадастровый номер:		47:10:0001001:2(Единое землепользование)	
План (чертеж, схема) части земельного участка		Учетный номер части: 47:10:0001001:2/32	
			
Масштаб 1:500	Условные обозначения:		

полное наименование должности	подпись	инициалы, фамилия

М.П.

Земельный участок  
вид объекта недвижимости

Лист № 27 раздела 4

Всего листов раздела 4: 40

Всего разделов: 8

Всего листов выписки: 470

10.09.2022г. № КУВИ-001/2022-156490171

Кадастровый номер:

47:10:0001001:2(Единое землепользование)

План (чертеж, схема) части земельного участка

Учетный номер части: 47:10:0001001:2/33



Масштаб 1:3000

Условные обозначения:

полное наименование должности

подпись

инициалы, фамилия

М.П.

Земельный участок  
вид объекта недвижимости

Лист № 28 раздела 4

Всего листов раздела 4: 40

Всего разделов: 8

Всего листов выписки: 470

10.09.2022г. № КУВИ-001/2022-156490171

Кадастровый номер:

47:10:0001001:2(Единое землепользование)

План (чертеж, схема) части земельного участка

Учетный номер части: 47:10:0001001:2/34



Масштаб 1:400

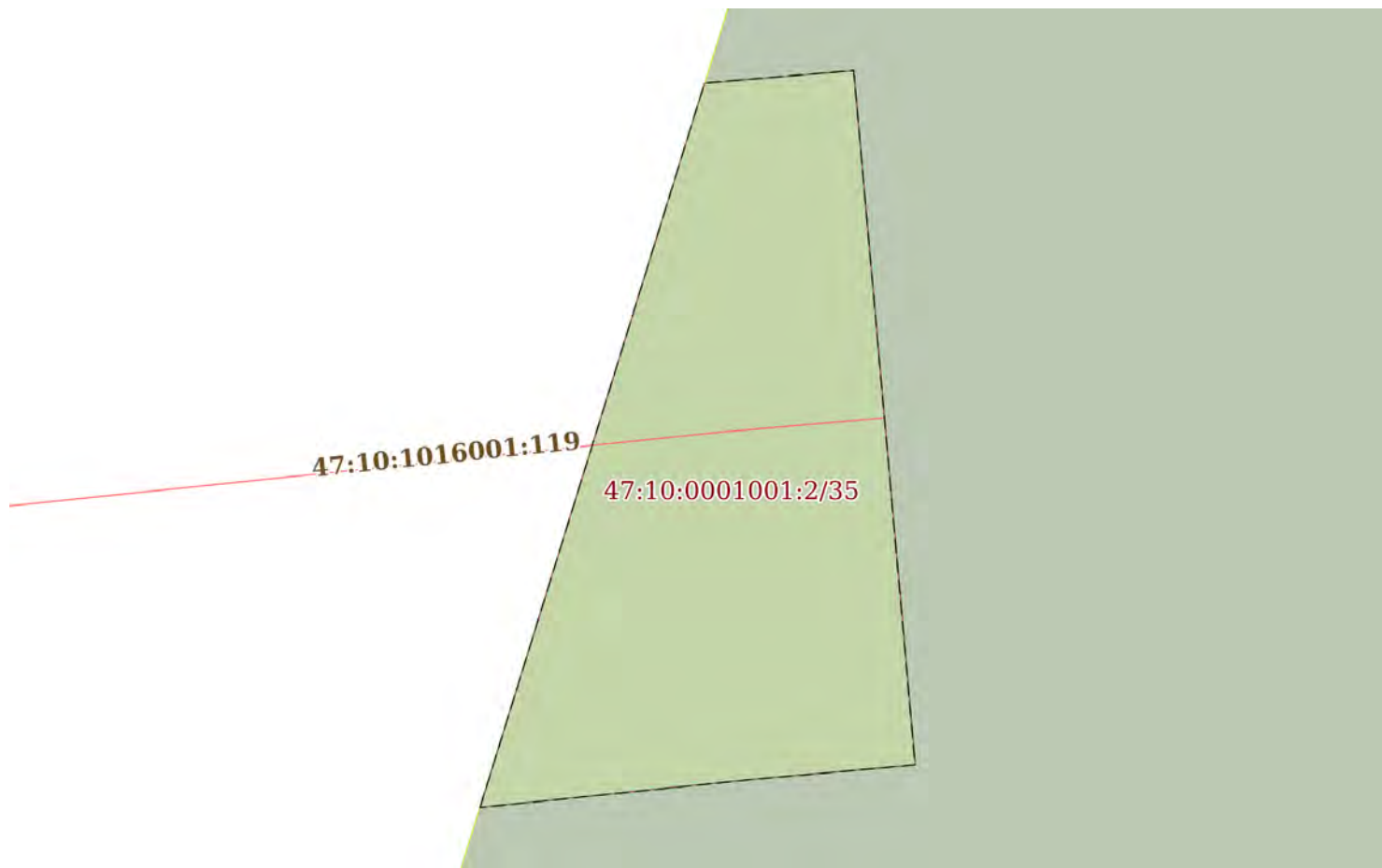
Условные обозначения:

полное наименование должности

подпись

инициалы, фамилия

М.П.

Земельный участок			
вид объекта недвижимости			
Лист № 29 раздела 4	Всего листов раздела 4: 40	Всего разделов: 8	Всего листов выписки: 470
10.09.2022г. № КУВИ-001/2022-156490171			
Кадастровый номер:		47:10:0001001:2(Единое землепользование)	
План (чертеж, схема) части земельного участка		Учетный номер части: 47:10:0001001:2/35	
			
Масштаб 1:100	Условные обозначения:		

полное наименование должности	подпись	инициалы, фамилия

М.П.

Земельный участок  
вид объекта недвижимости

Лист № 30 раздела 4

Всего листов раздела 4: 40

Всего разделов: 8

Всего листов выписки: 470

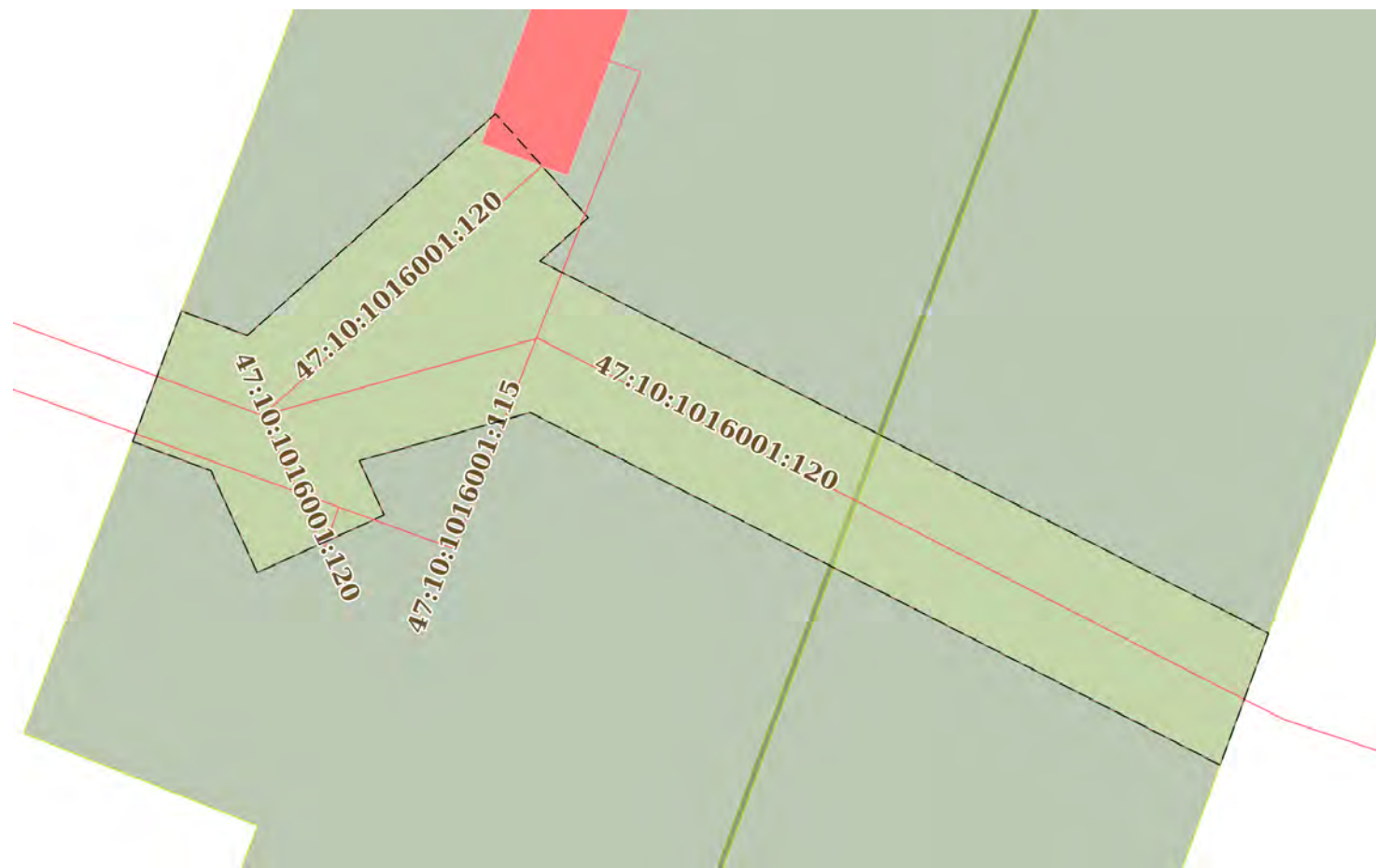
10.09.2022г. № КУВИ-001/2022-156490171

Кадастровый номер:

47:10:0001001:2(Единое землепользование)

План (чертеж, схема) части земельного участка

Учетный номер части: 47:10:0001001:2/36



Масштаб 1:500

Условные обозначения:

полное наименование должности

подпись

инициалы, фамилия

М.П.

491

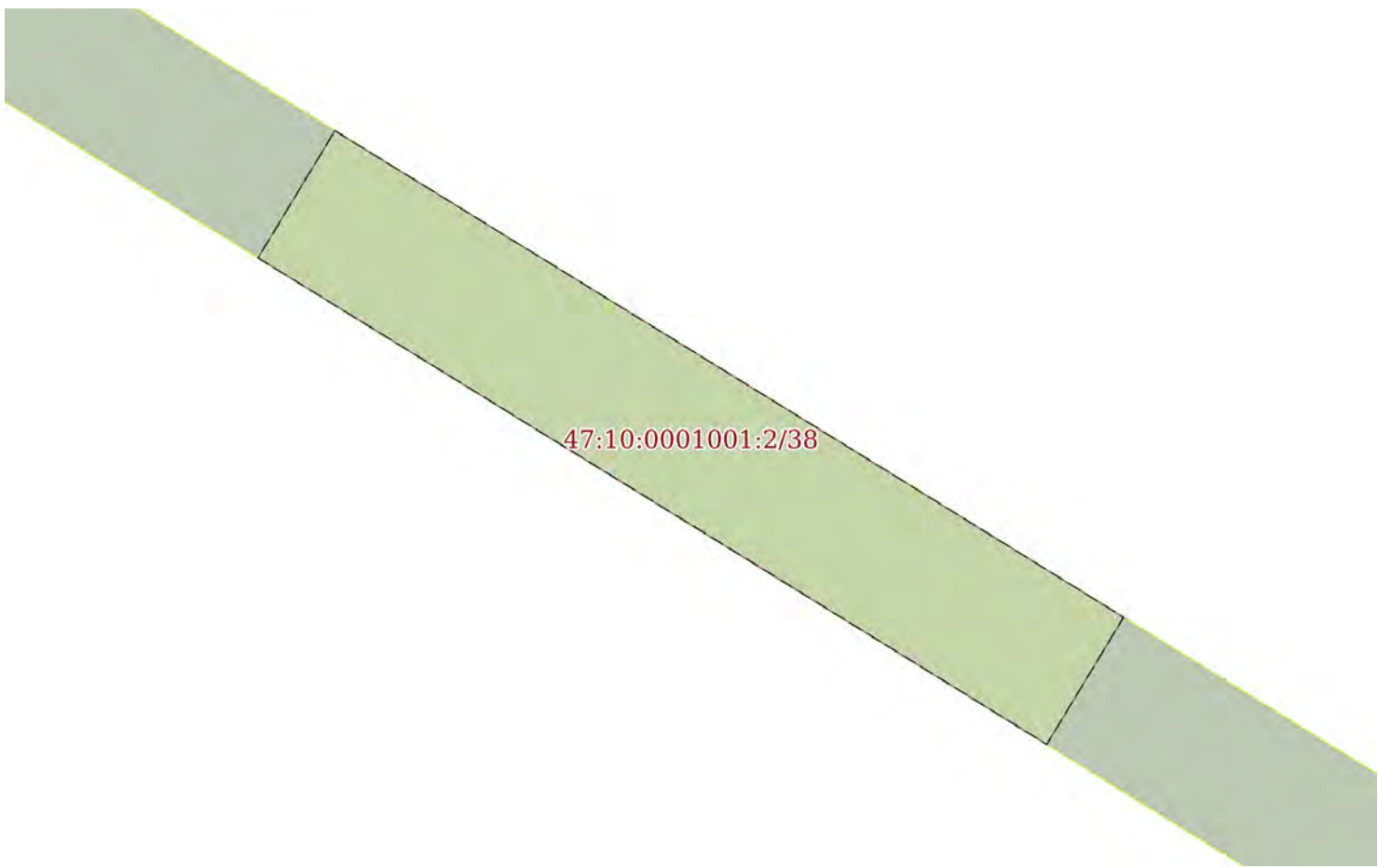
Земельный участок			
вид объекта недвижимости			
Лист № 31 раздела 4	Всего листов раздела 4: 40	Всего разделов: 8	Всего листов выписки: 470
10.09.2022г. № КУВИ-001/2022-156490171			
Кадастровый номер:		47:10:0001001:2(Единое землепользование)	

План (чертеж, схема) части земельного участка	Учетный номер части: 47:10:0001001:2/37
Масштаб 1:200000	Условные обозначения:

полное наименование должности	подпись	инициалы, фамилия

М.П.



Земельный участок			
вид объекта недвижимости			
Лист № 32 раздела 4	Всего листов раздела 4: 40	Всего разделов: 8	Всего листов выписки: 470
10.09.2022г. № КУВИ-001/2022-156490171			
Кадастровый номер:		47:10:0001001:2(Единое землепользование)	
План (чертеж, схема) части земельного участка		Учетный номер части: 47:10:0001001:2/38	
			
Масштаб 1:3000	Условные обозначения:		

полное наименование должности	подпись	инициалы, фамилия

М.П.

Земельный участок			
вид объекта недвижимости			
Лист № 33 раздела 4	Всего листов раздела 4: 40	Всего разделов: 8	Всего листов выписки: 470
10.09.2022г. № КУВИ-001/2022-156490171			
Кадастровый номер:		47:10:0001001:2(Единое землепользование)	

План (чертеж, схема) части земельного участка	Учетный номер части: 47:10:0001001:2/39
Масштаб 1:200000	Условные обозначения:

полное наименование должности	подпись	инициалы, фамилия
-------------------------------	---------	-------------------

М.П.



Земельный участок

вид объекта недвижимости

Лист № 34 раздела 4

Всего листов раздела 4: 40

Всего разделов: 8

Всего листов выписки: 470

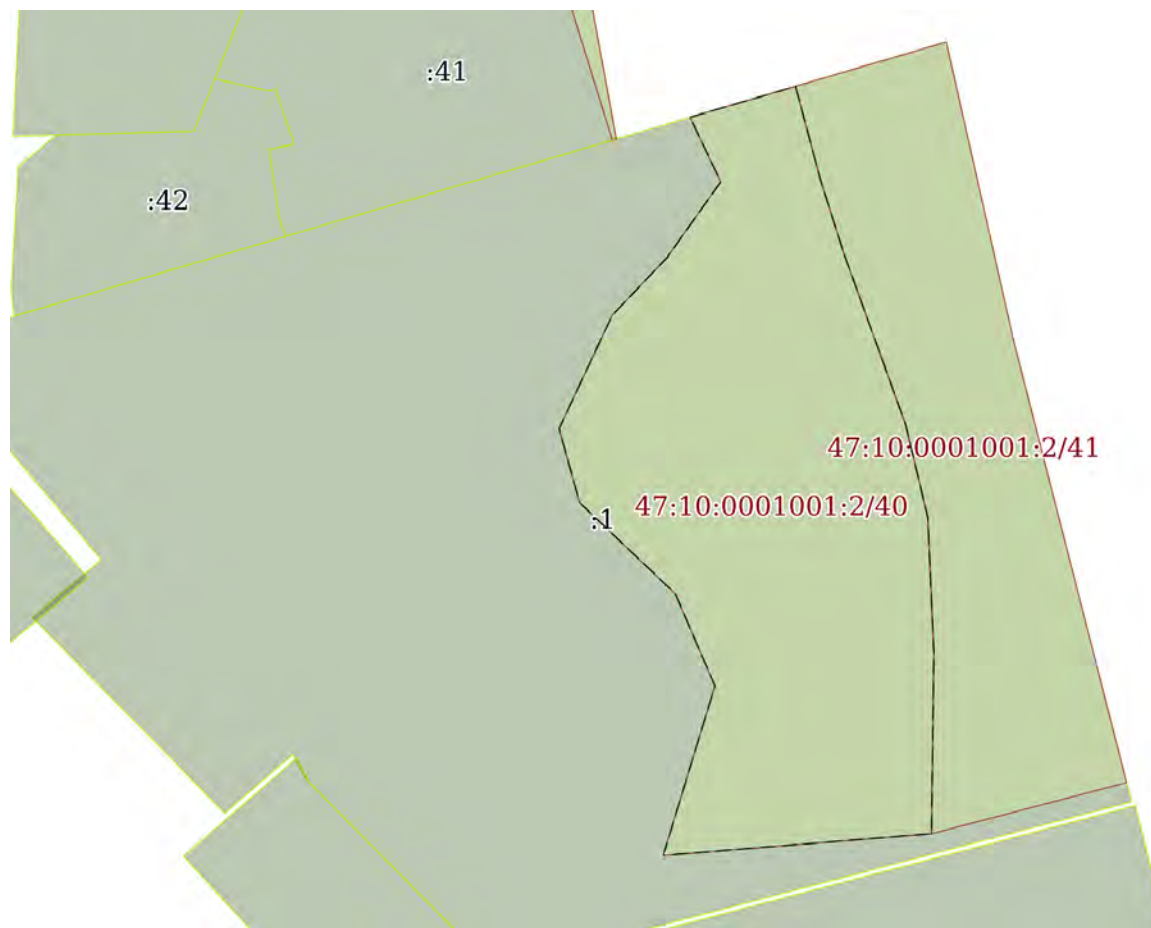
10.09.2022г. № КУВИ-001/2022-156490171

Кадастровый номер:

47:10:0001001:2(Единое землепользование)

План (чертеж, схема) части земельного участка

Учетный номер части: 47:10:0001001:2/40



Масштаб 1:1000

Условные обозначения:

полное наименование должности

подпись

инициалы, фамилия

М.П.

Земельный участок

вид объекта недвижимости

Лист № 35 раздела 4

Всего листов раздела 4: 40

Всего разделов: 8

Всего листов выписки: 470

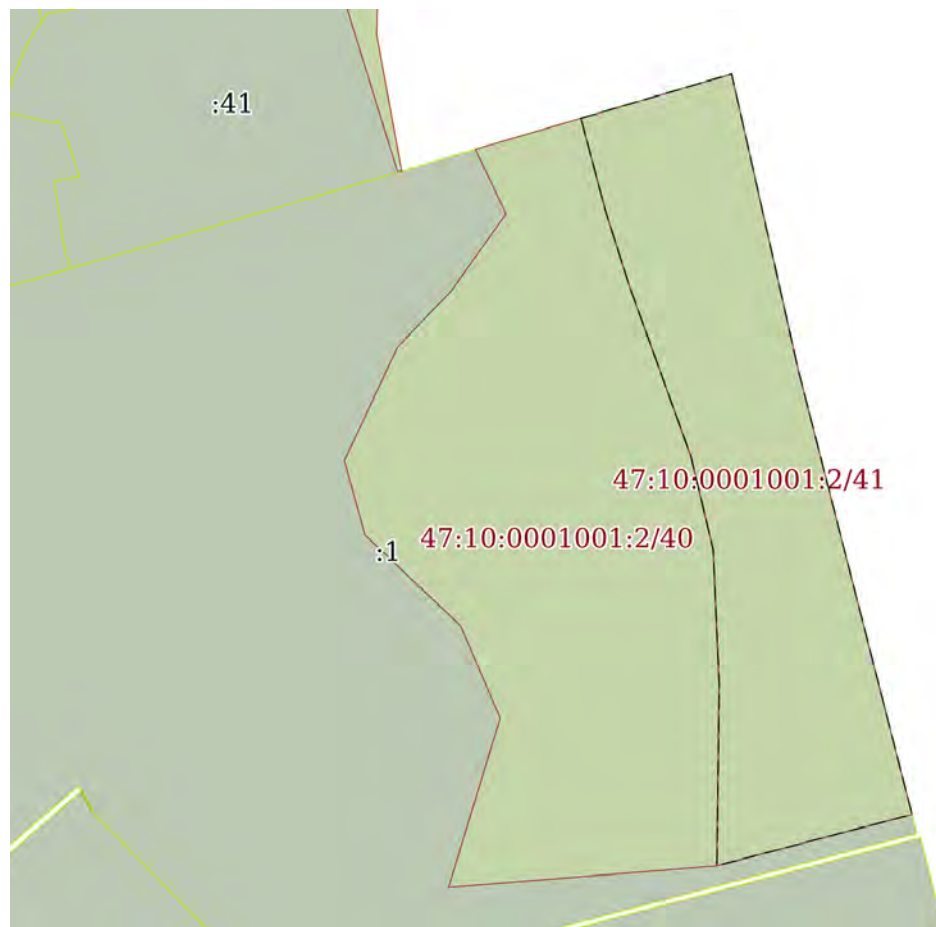
10.09.2022г. № КУВИ-001/2022-156490171

Кадастровый номер:

47:10:0001001:2(Единое землепользование)

План (чертеж, схема) части земельного участка

Учетный номер части: 47:10:0001001:2/41



Масштаб 1:1000

Условные обозначения:

полное наименование должности

подпись

инициалы, фамилия

М.П.

Земельный участок  
вид объекта недвижимости

Лист № 36 раздела 4

Всего листов раздела 4: 40

Всего разделов: 8

Всего листов выписки: 470

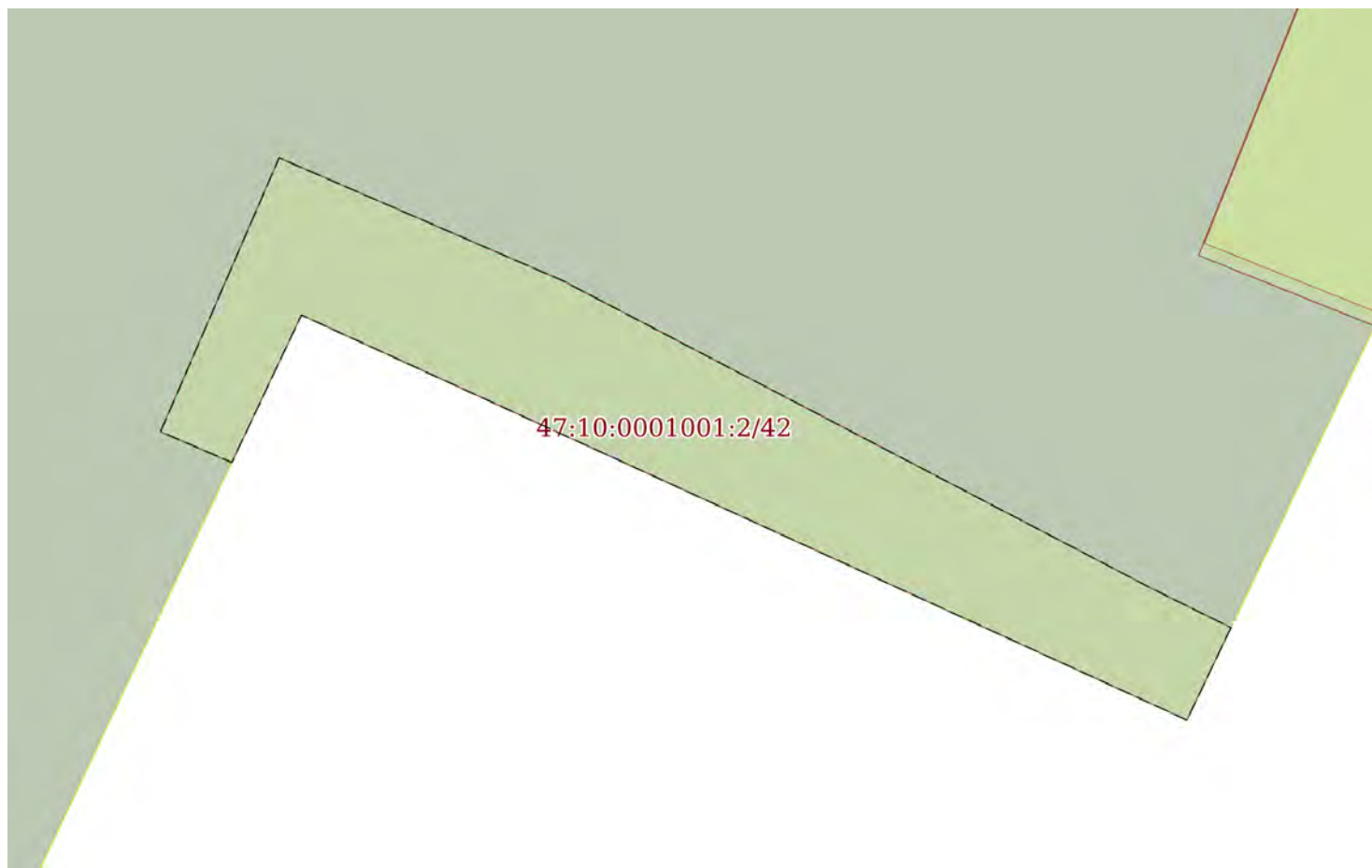
10.09.2022г. № КУВИ-001/2022-156490171

Кадастровый номер:

47:10:0001001:2(Единое землепользование)

План (чертеж, схема) части земельного участка

Учетный номер части: 47:10:0001001:2/42



Масштаб 1:500

Условные обозначения:

полное наименование должности

подпись

инициалы, фамилия

М.П.

Земельный участок  
вид объекта недвижимости

Лист № 37 раздела 4

Всего листов раздела 4: 40

Всего разделов: 8

Всего листов выписки: 470

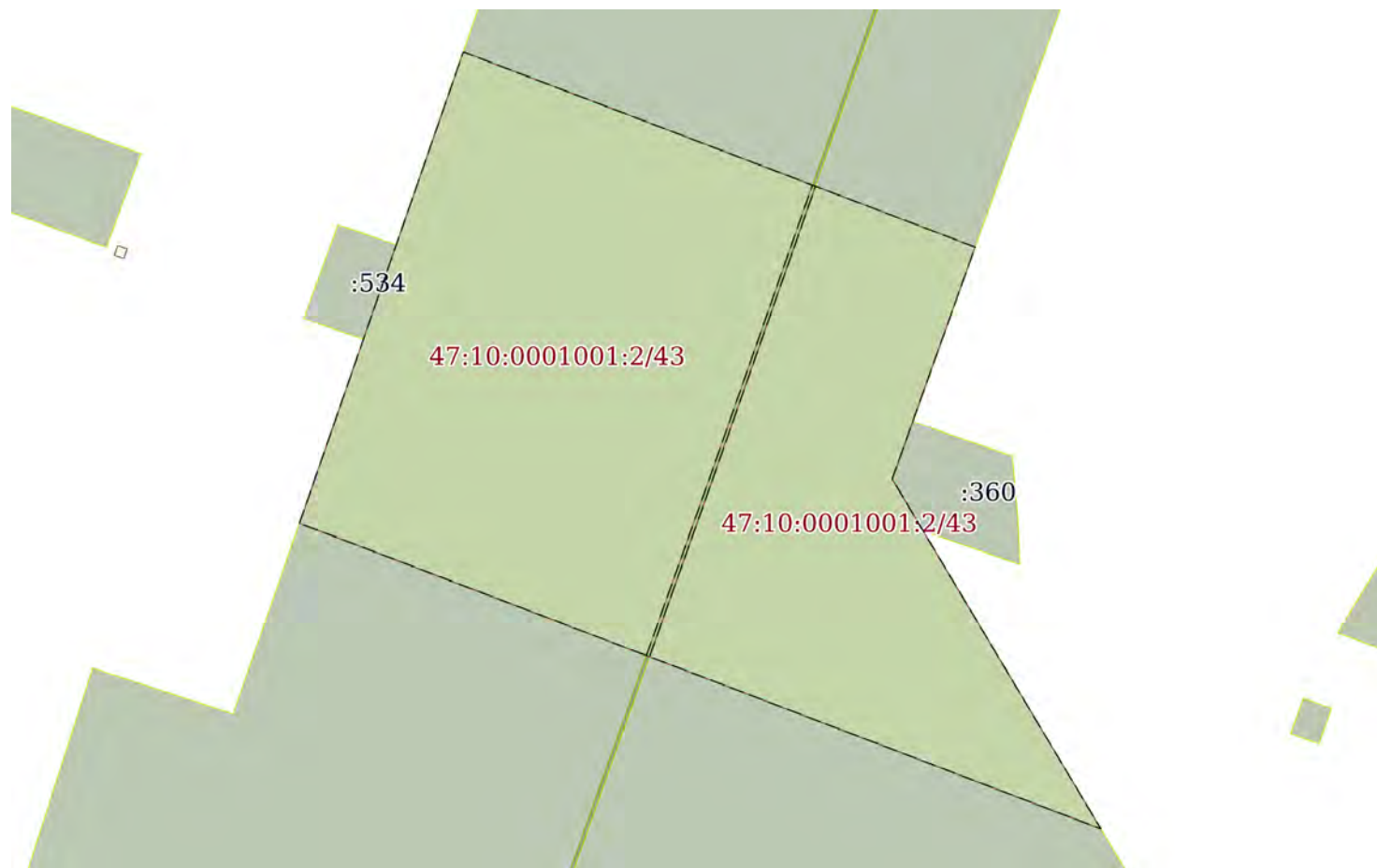
10.09.2022г. № КУВИ-001/2022-156490171

Кадастровый номер:

47:10:0001001:2(Единое землепользование)

План (чертеж, схема) части земельного участка

Учетный номер части: 47:10:0001001:2/43



Масштаб 1:700

Условные обозначения:

полное наименование должности

подпись

инициалы, фамилия

М.П.

Земельный участок			
вид объекта недвижимости			
Лист № 38 раздела 4	Всего листов раздела 4: 40	Всего разделов: 8	Всего листов выписки: 470

10.09.2022г. № КУВИ-001/2022-156490171

Кадастровый номер: 47:10:0001001:2(Единое землепользование)

План (чертеж, схема) части земельного участка

Учетный номер части: 47:10:0001001:2/44



Масштаб 1:3000

Условные обозначения:

полное наименование должности	подпись	инициалы, фамилия
-------------------------------	---------	-------------------

М.П.

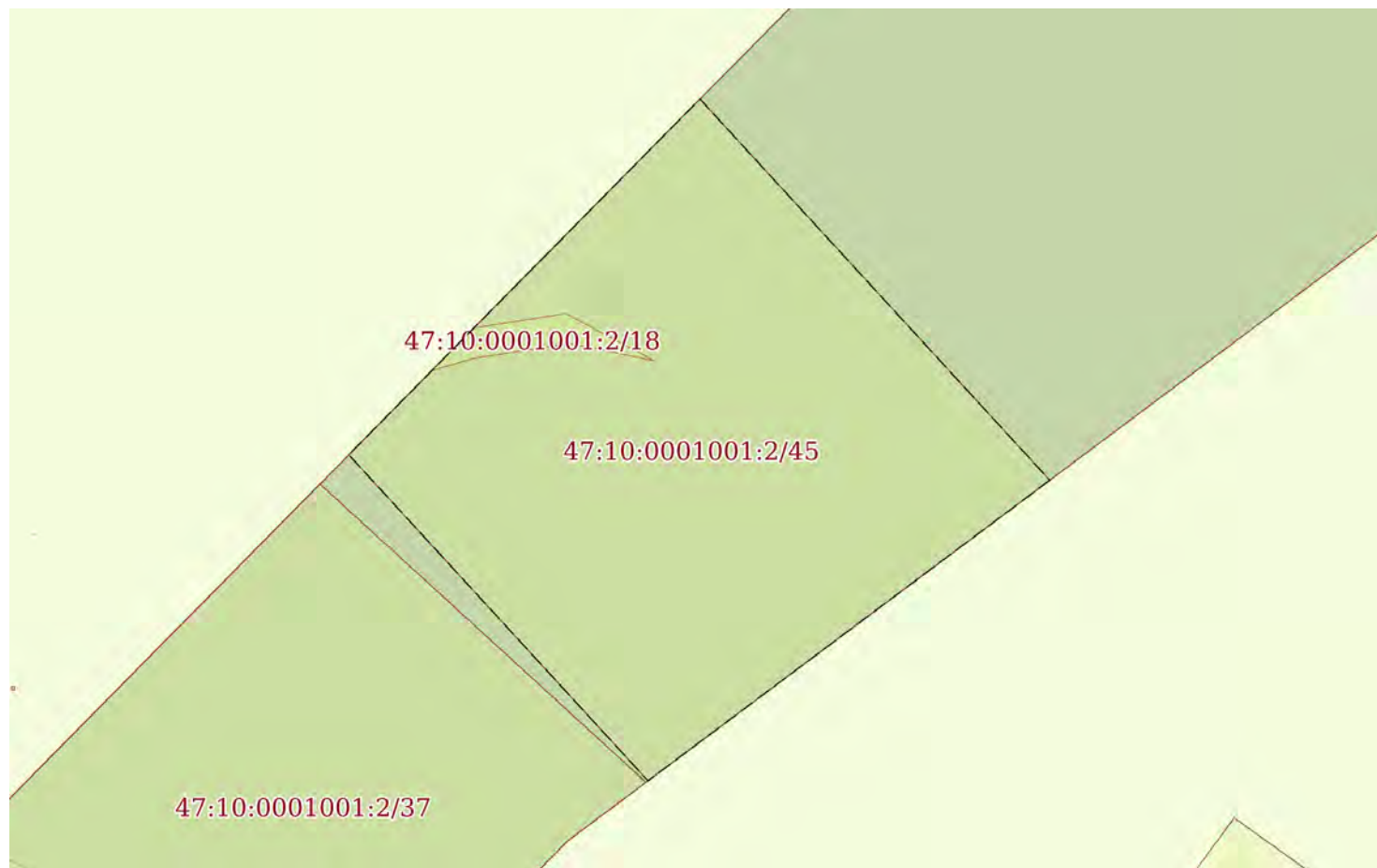
Земельный участок			
вид объекта недвижимости			
Лист № 39 раздела 4	Всего листов раздела 4: 40	Всего разделов: 8	Всего листов выписки: 470

10.09.2022г. № КУВИ-001/2022-156490171

Кадастровый номер: 47:10:0001001:2(Единое землепользование)

План (чертеж, схема) части земельного участка

Учетный номер части: 47:10:0001001:2/45



Масштаб 1:700

Условные обозначения:

полное наименование должности	подпись	инициалы, фамилия
-------------------------------	---------	-------------------

М.П.

Земельный участок

вид объекта недвижимости

Лист № 40 раздела 4

Всего листов раздела 4: 40

Всего разделов: 8

Всего листов выписки: 470

10.09.2022г. № КУВИ-001/2022-156490171

Кадастровый номер:

47:10:0001001:2(Единое землепользование)

План (чертеж, схема) части земельного участка

Учетный номер части: 47:10:0001001:2/46



Масштаб 1:700

Условные обозначения:

полное наименование должности

подпись

инициалы, фамилия

М.П.

501

Выписка из Единого государственного реестра недвижимости об объекте недвижимости  
Сведения о частях земельного участка

Земельный участок			
вид объекта недвижимости			

Лист № 1 раздела 4.1	Всего листов раздела 4.1: 14	Всего разделов: 8	Всего листов выписки: 470
----------------------	------------------------------	-------------------	---------------------------

10.09.2022г. № КУВИ-001/2022-156490171	
Кадастровый номер:	47:10:0001001:2(Единое землепользование)

Учетный номер части	Площадь, м2	Содержание ограничения в использовании или ограничения права на объект недвижимости или обременения объекта недвижимости
1	2	3
47:10:0001001:2/1	775	вид ограничения (обременения): ограничения прав на земельный участок, предусмотренные статьей 56 Земельного кодекса Российской Федерации; Срок действия: с 2015-02-24; реквизиты документа-основания: сопроводительное письмо директору филиала ФГБУ "ФКП Росреестра" по Ленинградской области от 29.01.2015 № б/н выдан: Мещеряков Тимофей Юрьевич; Содержание ограничения (обременения): Ограничение в использовании согласно Приказу №4 «Об установлении и использовании придорожных полос автомобильных дорог федерального значения» от 13 января 2010г.; Реестровый номер границы: 47.10.2.75
47:10:0001001:2/2	4817	вид ограничения (обременения): ограничения прав на земельный участок, предусмотренные статьей 56 Земельного кодекса Российской Федерации; Срок действия: с 2015-04-20; реквизиты документа-основания: справка о балансовой принадлежности от 04.07.2014 № ЛЭ/06-01/941 выдан: ОАО энергетики и электрификации "Ленэнерго"; Содержание ограничения (обременения): В пределах охранной зоны предусматриваются определенные ограничения использования территории, которые установлены Постановлением Правительства РФ от 24 февраля 2009 г. N 160 "О порядке установления охранных зон объектов электросетевого хозяйства и особых условий использования земельных участков, расположенных в границах таких зон"; Реестровый номер границы: 47.10.2.65
47:10:0001001:2/3	3063	вид ограничения (обременения): ограничения прав на земельный участок, предусмотренные статьей 56 Земельного кодекса Российской Федерации; Срок действия: с 2015-06-04; реквизиты документа-основания: карта (план) от 25.10.2012 № 176/2012 выдан: Управление Федеральной службы государственной регистрации, кадастра и картографии по Ленинградской области; Содержание ограничения (обременения): Объект землеустройства, охранная зона ВЛ 220 кВ Тихвин-Литейный-Сясь, предусматривает определенные ограничения использования территории, которые регламентируются Постановлением Совета Министров СССР от 26 марта 1984 г.№255 "Об утверждении правил охраны электрических сетей напряжением свыше 1000 Вольт"; Реестровый номер границы: 47.10.2.10
47:10:0001001:2/4	3234	вид ограничения (обременения): ограничения прав на земельный участок, предусмотренные статьей 56 Земельного кодекса Российской Федерации; Срок действия: с 2015-06-04; реквизиты документа-основания: карта (план) от 25.10.2012 № 172/2012 выдан: Управление Федеральной службы государственной регистрации, кадастра и картографии по Ленинградской области; Содержание ограничения (обременения): Объект землеустройства, охранная зона ВЛ 220 кВ Тихвин-Литейный-Сясь, предусматривает определенные ограничения использования территории, которые регламентируются Постановлением Совета Министров СССР от 26 марта 1984 г.№255 "Об утверждении правил охраны электрических сетей напряжением свыше 1000 Вольт"; Реестровый номер границы: 47.10.2.11
47:10:0001001:2/5	5177	вид ограничения (обременения): ограничения прав на земельный участок, предусмотренные статьей 56 Земельного кодекса Российской Федерации; Срок действия: с 2015-06-04; реквизиты документа-основания: карта (план) от 25.10.2012 № 170/2012 выдан: Управление Федеральной службы государственной регистрации, кадастра и картографии по Ленинградской области; Содержание ограничения (обременения): Объект землеустройства, охранная зона линейного сооружения - ВЛ 330 кВ Сясь - Петрозаводская, предусматривает определенные ограничения использования территории, которые регламентируются Постановлением Совета Министров СССР от 26 марта 1984 г.№255 "Об утверждении правил охраны электрических сетей

полное наименование должности	подпись	инициалы, фамилия
-------------------------------	---------	-------------------



Земельный участок			
вид объекта недвижимости			
Лист № 2 раздела 4.1	Всего листов раздела 4.1: 14	Всего разделов: 8	Всего листов выписки: 470
10.09.2022г. № КУВИ-001/2022-156490171			
Кадастровый номер:		47:10:0001001:2(Единое землепользование)	
		напряжением свыше 1000 Вольт"; Реестровый номер границы: 47.10.2.12	
47:10:0001001:2/6	4540	вид ограничения (обременения): ограничения прав на земельный участок, предусмотренные статьей 56 Земельного кодекса Российской Федерации; Срок действия: с 2015-06-04; реквизиты документа-основания: карта (план) от 25.10.2012 № 175/2012 выдан: Управление Федеральной службы государственной регистрации, кадастра и картографии по Ленинградской области; Содержание ограничения (обременения): Объект землеустройства, охранная зона ВЛ 220 кВ Нижне-Свирская ГЭС - Колпинская, предусматривает определенные ограничения использования территории, которые регламентируются Постановлением Совета Министров СССР от 26 марта 1984 г. №255 "Об утверждении правил охраны электрических сетей напряжением свыше 1000 Вольт"; Реестровый номер границы: 47.10.2.13	
47:10:0001001:2/7	2069	вид ограничения (обременения): ограничения прав на земельный участок, предусмотренные статьей 56 Земельного кодекса Российской Федерации; Срок действия: с 2015-06-04; реквизиты документа-основания: карта (план) от 19.11.2012 № 197/2012 выдан: Управление Федеральной службы государственной регистрации и картографии по Ленинградской области; Содержание ограничения (обременения): Объект землеустройства, охранная зона ВЛ 110 кВ Колчановская 1/2, предусматривает определенные ограничения использования территории, которые регламентируются Постановлением Совета Министров СССР от 26 марта 1984 г. №255 "Об утверждении правил охраны электрических сетей напряжением свыше 1000 Вольт"; Реестровый номер границы: 47.10.2.15	
47:10:0001001:2/8	729	вид ограничения (обременения): ограничения прав на земельный участок, предусмотренные статьей 56 Земельного кодекса Российской Федерации; Срок действия: с 2015-06-04; реквизиты документа-основания: карта (план) от 21.11.2012 № 223/2012 выдан: Управление Федеральной службы государственной регистрации и картографии по Ленинградской области; Содержание ограничения (обременения): Объект землеустройства, охранная зона ВЛ 110 кВ Теребочевская-1, предусматривает определенные ограничения использования территории, которые регламентируются Постановлением Совета Министров СССР от 26 марта 1984 г. №255 "Об утверждении правил охраны электрических сетей напряжением свыше 1000 Вольт"; Реестровый номер границы: 47.10.2.17	
47:10:0001001:2/9	3154	вид ограничения (обременения): ограничения прав на земельный участок, предусмотренные статьей 56 Земельного кодекса Российской Федерации; Срок действия: с 2015-06-04; реквизиты документа-основания: карта (план) от 20.11.2012 № 203/2012 выдан: Управление Федеральной службы государственной регистрации и картографии по Ленинградской области; Содержание ограничения (обременения): Объект землеустройства, охранная зона ВЛ 110 кВ Полянская-2, предусматривает определенные ограничения использования территории, которые регламентируются Постановлением Совета Министров СССР от 26 марта 1984 г. №255 "Об утверждении правил охраны электрических сетей напряжением свыше 1000 Вольт"; Реестровый номер границы: 47.10.2.18	
47:10:0001001:2/10	762	вид ограничения (обременения): ограничения прав на земельный участок, предусмотренные статьей 56 Земельного кодекса Российской Федерации; Срок действия: с 2015-06-04; реквизиты документа-основания: карта (план) от 19.11.2012 № 192/2012 выдан: Управление Федеральной службы государственной регистрации и картографии по Ленинградской области; Содержание ограничения (обременения): Объект землеустройства, охранная зона ВЛ 110 кВ Теребочевская-2, предусматривает определенные ограничения использования территории, которые регламентируются Постановлением Совета Министров СССР от 26 марта 1984 г. №255 "Об утверждении правил охраны электрических сетей напряжением свыше 1000 Вольт"; Реестровый номер границы: 47.10.2.19	
47:10:0001001:2/11	27683	вид ограничения (обременения): ограничения прав на земельный участок, предусмотренные статьей 56 Земельного кодекса Российской Федерации; Срок действия: с 2015-06-10; реквизиты документа-основания: карта (план) от 20.11.2012 №	

полное наименование должности	подпись	инициалы, фамилия
-------------------------------	---------	-------------------

Земельный участок			
вид объекта недвижимости			
Лист № 3 раздела 4.1	Всего листов раздела 4.1: 14	Всего разделов: 8	Всего листов выписки: 470
10.09.2022г. № КУВИ-001/2022-156490171			
Кадастровый номер:		47:10:0001001:2(Единое землепользование)	
		222/2012 выдан: Управление Федеральной службы государственной регистрации и картографии по Ленинградской области; Содержание ограничения (обременения): Объект землеустройства, охранная зона ВЛ 110 кВ Волховская-6, предусматривает определенные ограничения использования территории, которые регламентируются Постановлением Совета Министров СССР от 26 марта 1984 г. №255 "Об утверждении правил охраны электрических сетей напряжением свыше 1000 Вольт"; Реестровый номер границы: 47.10.2.25	
47:10:0001001:2/12	8276	вид ограничения (обременения): ограничения прав на земельный участок, предусмотренные статьей 56 Земельного кодекса Российской Федерации; Срок действия: с 2015-06-10; реквизиты документа-основания: карта (план) от 19.10.2012 № 135/2012 выдан: Управление Федеральной службы государственной регистрации, кадастра и картографии по Ленинградской области; Содержание ограничения (обременения): Объект землеустройства, охранная зона ВЛ 330 кВ Киришская ГРЭС-Сясь, предусматривает определенные ограничения использования территории, которые регламентируются Постановлением Совета Министров СССР от 26 марта 1984 г. №255 "Об утверждении правил охраны электрических сетей напряжением свыше 1000 Вольт"; Реестровый номер границы: 47.10.2.8	
47:10:0001001:2/13	5161	вид ограничения (обременения): ограничения прав на земельный участок, предусмотренные статьей 56 Земельного кодекса Российской Федерации; Срок действия: с 2015-06-10; реквизиты документа-основания: карта (план) от 25.10.2012 № 171/2012 выдан: Управление Федеральной службы государственной регистрации, кадастра и картографии по Ленинградской области; Содержание ограничения (обременения): Объект землеустройства, охранная зона ВЛ 220 кВ Нижне-Свирская ГЭС - Колпинская, предусматривает определенные ограничения использования территории, которые регламентируются "Правилами охраны электрических сетей напряжением свыше 1000 вольт", утвержденными Постановлением Совета Министров СССР от 26.03.1984 г. №255.; Реестровый номер границы: 47.10.2.9	
47:10:0001001:2/14	42530	вид ограничения (обременения): ограничения прав на земельный участок, предусмотренные статьей 56 Земельного кодекса Российской Федерации; Срок действия: с 2015-06-04; реквизиты документа-основания: карта (план) от 20.11.2012 № 204/2012 выдан: Управление Федеральной службы государственной регистрации и картографии по Ленинградской области; Содержание ограничения (обременения): Объект землеустройства, охранная зона ВЛ 110 кВ Волховская-1, предусматривает определенные ограничения использования территории, которые регламентируются Постановлением Совета Министров СССР от 26 марта 1984 г. №255 "Об утверждении правил охраны электрических сетей напряжением свыше 1000 Вольт"; Реестровый номер границы: 47.10.2.21	
47:10:0001001:2/15	5762	вид ограничения (обременения): ограничения прав на земельный участок, предусмотренные статьей 56 Земельного кодекса Российской Федерации; Срок действия: с 2015-06-04; реквизиты документа-основания: карта (план) от 19.11.2012 № 196/2012 выдан: Управление Федеральной службы государственной регистрации, кадастра и картографии по Ленинградской области; Содержание ограничения (обременения): Объект землеустройства, охранная зона ВЛ 110 кВ Волховская-3, предусматривает определенные ограничения использования территории, которые регламентируются Постановлением Совета Министров СССР от 26 марта 1984 г. №255 "Об утверждении правил охраны электрических сетей напряжением свыше 1000 Вольт"; Реестровый номер границы: 47.10.2.22	
47:10:0001001:2/16	3598	вид ограничения (обременения): ограничения прав на земельный участок, предусмотренные статьей 56 Земельного кодекса Российской Федерации; Срок действия: с 2015-06-04; реквизиты документа-основания: карта (план) от 19.11.2012 № 191/2012 выдан: Управление Федеральной службы государственной регистрации, кадастра и картографии по Ленинградской области; Содержание ограничения (обременения): Объект землеустройства, охранная зона ВЛ 110 кВ Мыслинская-5, предусматривает определенные ограничения использования территории, которые регламентируются Постановлением Совета	

полное наименование должности	подпись	инициалы, фамилия
-------------------------------	---------	-------------------

М.П.

Земельный участок			
вид объекта недвижимости			
Лист № 4 раздела 4.1	Всего листов раздела 4.1: 14	Всего разделов: 8	Всего листов выписки: 470
10.09.2022г. № КУВИ-001/2022-156490171			
Кадастровый номер:		47:10:0001001:2(Единое землепользование)	
		Министров СССР от 26 марта 1984 г. №255 "Об утверждении правил охраны электрических сетей напряжением свыше 1000 Вольт"; Реестровый номер границы: 47.10.2.23	
47:10:0001001:2/17	2648	вид ограничения (обременения): ограничения прав на земельный участок, предусмотренные статьей 56 Земельного кодекса Российской Федерации; Срок действия: с 2015-07-27; реквизиты документа-основания: карта (план) от 21.11.2012 № 225/2012 выдан: Управление Федеральной службы государственной регистрации, кадастра и картографии по Ленинградской области; Содержание ограничения (обременения): Объект землеустройства, охранная зона ВЛ 110 кВ ПС №337 "Вындин остров" до ПС №338 "Бережки", предусматривает определенные ограничения использования территории, которые регламентируются Постановлением Правительства РФ от 24 февраля 2009 г. №160 "О порядке установления охранных зон объектов электросетевого хозяйства и особых условиях использования земельных участков, расположенных в границах таких зон"; Реестровый номер границы: 47.10.2.27	
47:10:0001001:2/18	10934	вид ограничения (обременения): ограничения прав на земельный участок, предусмотренные статьей 56 Земельного кодекса Российской Федерации; Срок действия: с 2015-08-07; реквизиты документа-основания: карта (план) объекта землеустройства от 23.10.2013 № 1990 выдан: Волховский отдел Управления Росреестра по Ленинградской области; Содержание ограничения (обременения): Режим использования (содержание ограничений использования) установлен п. 4.1 правил охраны магистральных трубопроводов, утвержденных Постановлением Госгортехнадзора России от 24.04.92 г. №9, Приказом Минэнерго России от 29.04.1992 (с внесенными дополнениями утвержденными постановлением Госгортехнадзора России от 23.11.94 №61); Реестровый номер границы: 47.10.2.29	
47:10:0001001:2/19	2618	вид ограничения (обременения): ограничения прав на земельный участок, предусмотренные статьей 56 Земельного кодекса Российской Федерации; Срок действия: с 2015-08-07; реквизиты документа-основания: карта (план) объекта землеустройства от 18.10.2013 № 1986 выдан: Волховский отдел Управления Росреестра по Ленинградской области; Содержание ограничения (обременения): Режим использования (содержание ограничений использования) установлен п. 4.1 правил охраны магистральных трубопроводов, утвержденных Постановлением Госгортехнадзора России от 24.04.92 г. №9, Приказом Минэнерго России от 29.04.1992 (с внесенными дополнениями утвержденными постановлением Госгортехнадзора России от 23.11.94 №61); Реестровый номер границы: 47.10.2.31	
47:10:0001001:2/20	234	вид ограничения (обременения): ограничения прав на земельный участок, предусмотренные статьей 56 Земельного кодекса Российской Федерации; Срок действия: с 2015-08-12; реквизиты документа-основания: карта (план) объекта землеустройства от 08.11.2013 № 1993 выдан: Волховский отдел Управления Росреестра по Ленинградской области; Содержание ограничения (обременения): Ограничения: на территории охранной зоны запрещено осуществление любых действий, которые могут нарушить безопасную работу объектов электросетевого хозяйства, в том числе привести к их повреждению или уничтожению, и (или) повлечь причинение вреда жизни, здоровью граждан и имуществу физических или юридических лиц, а также повлечь нанесение экологического ущерба (Правила установления охранных зон объектов электросетевого хозяйства и особых условий использования земельных участков, расположенных в границах таких зон, утвержденные Постановлением Правительства РФ от 24.02.2009 г. № 160); Реестровый номер границы: 47.10.2.38	
47:10:0001001:2/21	6817	вид ограничения (обременения): ограничения прав на земельный участок, предусмотренные статьей 56 Земельного кодекса Российской Федерации; Срок действия: с 2015-08-12; реквизиты документа-основания: карта (план) объекта землеустройства от 18.10.2013 № 1991 выдан: Волховский отдел Управление Федеральной службы государственной регистрации, кадастра и картографии по Ленинградской области; Содержание ограничения (обременения): Режим использования (содержание ограничений использования) установлен п. 4.1 правил охраны магистральных трубопроводов, утвержденных Постановлением	

полное наименование должности	подпись	инициалы, фамилия
-------------------------------	---------	-------------------

М.П.

Земельный участок			
вид объекта недвижимости			
Лист № 5 раздела 4.1	Всего листов раздела 4.1: 14	Всего разделов: 8	Всего листов выписки: 470
10.09.2022г. № КУВИ-001/2022-156490171			
Кадастровый номер:		47:10:0001001:2(Единое землепользование)	
		Госгортехнадзора России от 24.04.92 г. №9, Приказом Минэнерго России от 29.04.1992 (с внесенными дополнениями утвержденными постановлением Госгортехнадзора России от 23.11.94 №61); Реестровый номер границы: 47.10.2.45	
47:10:0001001:2/22	2544	вид ограничения (обременения): ограничения прав на земельный участок, предусмотренные статьей 56 Земельного кодекса Российской Федерации; Срок действия: с 2017-04-28; реквизиты документа-основания: карта (план) от 10.01.2017 № б/н выдан: АО "ЛИМБ"; Содержание ограничения (обременения): Условия использования в соответствии с пунктами 14-16 Правил охраны газораспределительных сетей, утвержденных постановлением Правительства Российской Федерации от 20 ноября 2000 года № 878; Реестровый номер границы: 47.10.2.104	
47:10:0001001:2/23	2574	вид ограничения (обременения): ограничения прав на земельный участок, предусмотренные статьей 56 Земельного кодекса Российской Федерации; Срок действия: с 2017-08-29; реквизиты документа-основания: текстовое и графическое описание местоположения границ территории объекта культурного наследия или зон с особыми условиями использования территорий с перечнем координат характерных точек этих границ от 15.05.2017 № - выдан: Общество с ограниченной ответственностью "МОРИОН"; Содержание ограничения (обременения): содержание ограничений использования объектов недвижимости в границах зоны с особыми условиями использования территорий – указаны в п. 8,9,10 Правил установления охранных зон объектов электросетевого хозяйства и особых условий использования земельных участков, расположенных в границах таких зон, утвержденных Постановлением Правительства Российской Федерации № 160 от 24.02.2009 г. «О порядке установления охранных зон объектов электросетевого хозяйства и особых условий использования земельных участков, расположенных в границах таких зон».; Реестровый номер границы: 47.10.2.118	
47:10:0001001:2/24	5525	вид ограничения (обременения): ограничения прав на земельный участок, предусмотренные статьей 56 Земельного кодекса Российской Федерации; Срок действия: с 2017-09-04; реквизиты документа-основания: текстовое и графическое описание местоположения границ территории объекта культурного наследия или зон с особыми условиями использования территорий с перечнем координат характерных точек этих границ от 25.08.2017 № - выдан: Общество с ограниченной ответственностью "МОРИОН"; Содержание ограничения (обременения): содержание ограничений использования объектов недвижимости в границах зоны с особыми условиями использования территорий – указаны в п. 8,9,10 Правил установления охранных зон объектов электросетевого хозяйства и особых условий использования земельных участков, расположенных в границах таких зон, утвержденных Постановлением Правительства Российской Федерации № 160 от 24.02.2009 г. «О порядке установления охранных зон объектов электросетевого хозяйства и особых условий использования земельных участков, расположенных в границах таких зон».; Реестровый номер границы: 47.10.2.141	
47:10:0001001:2/25	615	вид ограничения (обременения): ограничения прав на земельный участок, предусмотренные статьей 56 Земельного кодекса Российской Федерации; Срок действия: с 2017-09-04; реквизиты документа-основания: текстовое и графическое описание местоположения границ территории объекта культурного наследия или зон с особыми условиями использования территорий с перечнем координат характерных точек этих границ от 25.08.2017 № - выдан: Общество с ограниченной ответственностью "МОРИОН"; Содержание ограничения (обременения): содержание ограничений использования объектов недвижимости в границах зоны с особыми условиями использования территорий – указаны в п. 8,9,10 Правил установления охранных зон объектов электросетевого хозяйства и особых условий использования земельных участков, расположенных в границах таких зон, утвержденных Постановлением Правительства Российской Федерации № 160 от 24.02.2009 г. «О порядке установления охранных зон объектов электросетевого хозяйства и особых условий использования земельных участков, расположенных в границах таких зон».; Реестровый номер границы: 47.10.2.145	
47:10:0001001:2/26	1252	вид ограничения (обременения): ограничения прав на земельный участок, предусмотренные статьей 56 Земельного кодекса	

полное наименование должности	подпись	инициалы, фамилия
-------------------------------	---------	-------------------

М.П.

Земельный участок			
вид объекта недвижимости			
Лист № 6 раздела 4.1	Всего листов раздела 4.1: 14	Всего разделов: 8	Всего листов выписки: 470
10.09.2022г. № КУВИ-001/2022-156490171			
Кадастровый номер:		47:10:0001001:2(Единое землепользование)	
		Российской Федерации; Срок действия: с 2017-09-04; реквизиты документа-основания: текстовое и графическое описание местоположения границ территории объекта культурного наследия или зон с особыми условиями использования территорий с перечнем координат характерных точек этих границ от 25.08.2017 № - выдан: Общество с ограниченной ответственностью "МОРИОН"; Содержание ограничения (обременения): содержание ограничений использования объектов недвижимости в границах зоны с особыми условиями использования территорий – указаны в п. 8,9,10 Правил установления охранных зон объектов электросетевого хозяйства и особых условий использования земельных участков, расположенных в границах таких зон, утвержденных Постановлением Правительства Российской Федерации № 160 от 24.02.2009 г. «О порядке установления охранных зон объектов электросетевого хозяйства и особых условий использования земельных участков, расположенных в границах таких зон»; Реестровый номер границы: 47.10.2.147	
47:10:0001001:2/27	3450	вид ограничения (обременения): ограничения прав на земельный участок, предусмотренные статьей 56 Земельного кодекса Российской Федерации; Срок действия: с 2017-11-28; реквизиты документа-основания: текстовое и графическое описание местоположения границ территории объекта культурного наследия или зон с особыми условиями использования территорий с перечнем координат характерных точек этих границ от 25.08.2017 № - выдан: Общество с ограниченной ответственностью "МОРИОН"; Содержание ограничения (обременения): содержание ограничений использования объектов недвижимости в границах зоны с особыми условиями использования территорий – указаны в п. 8,9,10 Правил установления охранных зон объектов электросетевого хозяйства и особых условий использования земельных участков, расположенных в границах таких зон, утвержденных Постановлением Правительства Российской Федерации № 160 от 24.02.2009 г. «О порядке установления охранных зон объектов электросетевого хозяйства и особых условий использования земельных участков, расположенных в границах таких зон»; Реестровый номер границы: 47.10.2.156	
47:10:0001001:2/28	3868	вид ограничения (обременения): ограничения прав на земельный участок, предусмотренные статьей 56 Земельного кодекса Российской Федерации; Срок действия: с 2019-02-20; реквизиты документа-основания: распоряжение комитета по культуре Ленинградской области от 17.11.2011 № 116-р выдан: Комитет по культуре Ленинградской области; Содержание ограничения (обременения): Ограничения по использованию и предоставлению земель, земельных участков и иных объектов, в том числе природных, установленных Федеральным законом от 25.06.2002 № 73-ФЗ "Об объектах культурного наследия (памятниках истории и культуры) народов Российской Федерации", Земельным кодексом РФ.	
47:10:0001001:2/29	34	вид ограничения (обременения): ограничения прав на земельный участок, предусмотренные статьей 56 Земельного кодекса Российской Федерации; Срок действия: с 2019-09-30; реквизиты документа-основания: акт государственной приемочной комиссии о приемке законченного строительством объекта в эксплуатацию от 19.01.1990 № 9 выдан: Комитет по управлению городским имуществом; Содержание ограничения (обременения): При установлении охранной зоны предусматриваются определенные ограничения в использовании территории, которые регламентируются Постановлением Правительства РФ от 24 февраля 2009 г. N 160 "О порядке установления охранных зон объектов электросетевого хозяйства и особых условий использования земельных участков, расположенных в границах таких зон"; Реестровый номер границы: 47.10.2.266	
47:10:0001001:2/30	108255	вид ограничения (обременения): ограничения прав на земельный участок, предусмотренные статьей 56 Земельного кодекса Российской Федерации; Срок действия: с 2019-10-14; реквизиты документа-основания: водный кодекс Российской Федерации от 03.06.2006 № 74-ФЗ выдан: Российская Федерация; Содержание ограничения (обременения): Объектом является зона с особыми условиями использования территории «Зона затопления в отношении территорий, прилегающих к реке Паша в с. Паша, затапливаемых при половодьях и паводках однопроцентной обеспеченности (повторяемость один раз в 100 лет)». При установлении зоны предусматриваются определенные ограничения в использовании территории, которые регламентируются ч. 6 ст. 67.1 Водного кодекса Российской Федерации от 03 июня 2006 года № 74-ФЗ (ред. от 29.07.2017 г.); Реестровый номер	
полное наименование должности		подпись	инициалы, фамилия

Земельный участок			
вид объекта недвижимости			
Лист № 7 раздела 4.1	Всего листов раздела 4.1: 14	Всего разделов: 8	Всего листов выписки: 470
10.09.2022г. № КУВИ-001/2022-156490171			
Кадастровый номер:		47:10:0001001:2(Единое землепользование)	
		границы: 47.10.2.275	
47:10:0001001:2/31	1126	вид ограничения (обременения): ограничения прав на земельный участок, предусмотренные статьей 56 Земельного кодекса Российской Федерации; Срок действия: с 2019-10-16; реквизиты документа-основания: инвентарная карточка учёта объекта основных средств от 06.08.2019 № 36030117 выдан: Филиал ПАО "Ленэнерго" "Новоладожские электрические сети"; Содержание ограничения (обременения): При установлении охранной зоны предусматриваются определенные ограничения в использовании территории, которые регламентируются Постановлением Правительства РФ от 24 февраля 2009 г. N 160 "О порядке установления охранных зон объектов электросетевого хозяйства и особых условий использования земельных участков, расположенных в границах таких зон"; Реестровый номер границы: 47.10.2.287	
47:10:0001001:2/32	1125	вид ограничения (обременения): ограничения прав на земельный участок, предусмотренные статьей 56 Земельного кодекса Российской Федерации; Срок действия: с 2020-01-21; реквизиты документа-основания: постановление Правительства РФ "О порядке установления охранных зон объектов электросетевого хозяйства и особых условий использования земельных участков, расположенных в границах таких зон" от 24.02.2009 № 160 выдан: Правительство Российской Федерации; Содержание ограничения (обременения): При установлении охранной зоны предусматриваются определенные ограничения использования территории, которые установлены Постановлением Правительства РФ от 24 февраля 2009 г. N 160 "О порядке установления охранных зон объектов электросетевого хозяйства и особых условий использования земельных участков, расположенных в границах таких зон"; Реестровый номер границы: 47.10.2.325	
47:10:0001001:2/33	3665	вид ограничения (обременения): ограничения прав на земельный участок, предусмотренные статьей 56 Земельного кодекса Российской Федерации; Срок действия: с 2020-01-22; реквизиты документа-основания: постановление Правительства РФ "О порядке установления охранных зон объектов электросетевого хозяйства и особых условий использования земельных участков, расположенных в границах таких зон" от 24.02.2009 № 160 выдан: Правительство Российской Федерации; Содержание ограничения (обременения): При установлении охранной зоны предусматриваются определенные ограничения использования территории, которые установлены Постановлением Правительства РФ от 24 февраля 2009 г. N 160 "О порядке установления охранных зон объектов электросетевого хозяйства и особых условий использования земельных участков, расположенных в границах таких зон"; Реестровый номер границы: 47.10.2.327	
47:10:0001001:2/34	756	вид ограничения (обременения): ограничения прав на земельный участок, предусмотренные статьей 56 Земельного кодекса Российской Федерации; Срок действия: с 2020-02-14; реквизиты документа-основания: выписка из Единого государственного реестра недвижимости об основных характеристиках и зарегистрированных правах на объект недвижимости от 26.11.2019 № б/н выдан: Управление Федеральной службы государственной регистрации, кадастра и картографии по Ленинградской области; Содержание ограничения (обременения): Режим использования территории в пределах охранной зоны устанавливается в соответствии с Постановлением Правительства Российской Федерации от 12.02.1999 № 167 (ред. от 05.01.2015) «Об утверждении правил пользования системами коммунального водоснабжения и канализации в Российской Федерации», на срок эксплуатации объекта; Реестровый номер границы: 47.10.2.335	
47:10:0001001:2/35	42	вид ограничения (обременения): ограничения прав на земельный участок, предусмотренные статьей 56 Земельного кодекса Российской Федерации; Срок действия: с 2020-02-14; реквизиты документа-основания: выписка из Единого государственного реестра недвижимости об основных характеристиках и зарегистрированных правах на объект недвижимости от 26.11.2019 № б/н выдан: Управление Федеральной службы государственной регистрации, кадастра и картографии по Ленинградской области; Содержание ограничения (обременения): Режим использования территории в пределах охранной зоны устанавливается в соответствии с Постановлением Правительства Российской Федерации от 12.02.1999 № 167 (ред. от 05.01.2015) «Об	

полное наименование должности	подпись	инициалы, фамилия
-------------------------------	---------	-------------------

М.П.

Земельный участок			
вид объекта недвижимости			
Лист № 8 раздела 4.1	Всего листов раздела 4.1: 14	Всего разделов: 8	Всего листов выписки: 470
10.09.2022г. № КУВИ-001/2022-156490171			
Кадастровый номер:		47:10:0001001:2(Единое землепользование)	
		утверждении правил пользования системами коммунального водоснабжения и канализации в Российской Федерации», на срок эксплуатации объекта; Реестровый номер границы: 47.10.2.338	
47:10:0001001:2/36	1064	вид ограничения (обременения): ограничения прав на земельный участок, предусмотренные статьей 56 Земельного кодекса Российской Федерации; Срок действия: с 2020-02-14; реквизиты документа-основания: выписка из Единого государственного реестра недвижимости об основных характеристиках и зарегистрированных правах на объект недвижимости от 26.11.2019 № б/н выдан: Управление Федеральной службы государственной регистрации, кадастра и картографии по Ленинградской области; Содержание ограничения (обременения): Режим использования территории в пределах охранной зоны устанавливается в соответствии с Постановлением Правительства Российской Федерации от 12.02.1999 № 167 (ред. от 05.01.2015) «Об утверждении правил пользования системами коммунального водоснабжения и канализации в Российской Федерации», на срок эксплуатации объекта; Реестровый номер границы: 47.10.2.340	
47:10:0001001:2/37	5334	вид ограничения (обременения): ограничения прав на земельный участок, предусмотренные статьей 56 Земельного кодекса Российской Федерации; Срок действия: с 2020-07-21; реквизиты документа-основания: описании местоположения границ от 28.10.2019 № - выдан: -; Содержание ограничения (обременения): В пределах охранных зон без письменного согласия и присутствия представителей предприятий, эксплуатирующих линии связи и линии радиофикации, юридическим и физическим лицам запрещается: а) осуществлять всякого рода строительные, монтажные и взрывные работы, планировку грунта землеройными механизмами (за исключением зон песчаных барханов) и земляные работы (за исключением вспашки на глубину не более 0,3 метра); б) производить геолого-съемочные, поисковые, геодезические и другие изыскательские работы, которые связаны с бурением скважин, шурфованием, взятием проб грунта, осуществлением взрывных работ; в) производить посадку деревьев, располагать полевые станы, содержать скот, складировать материалы, корма и удобрения, жечь костры, устраивать стрельбища; г) устраивать проезды и стоянки автотранспорта, тракторов и механизмов, провозить негабаритные грузы под проводами воздушных линий связи и линий радиофикации, строить каналы (арыки), устраивать заграждения и другие препятствия; д) устраивать причалы для стоянки судов, барж и плавучих кранов, производить погрузочно-разгрузочные, подводно-технические, дноуглубительные и землечерпательные работы, выделять рыбопромысловые участки, производить добычу рыбы, других водных животных, а также водных растений придонными орудиями лова, устраивать водопои, производить колку и заготовку льда. Судам и другим плавучим средствам запрещается бросать якоря, проходить с отданными якорями, цепями, лотами, волокушами и тралами; е) производить строительство и реконструкцию линий электропередач, радиостанций и других объектов, излучающих электромагнитную энергию и оказывающих опасное воздействие на линии связи и линии радиофикации; ж) производить защиту подземных коммуникаций от коррозии без учета проходящих подземных кабельных линий связи. 49. Юридическим и физическим лицам запрещается производить всякого рода действия, которые могут нарушить нормальную работу линий связи и линий радиофикации, в частности: а) производить снос и реконструкцию зданий и мостов, осуществлять переустройство коллекторов, туннелей метрополитена и железных дорог, где проложены кабели связи, установлены столбы воздушных линий связи и линий радиофикации, размещены технические сооружения радиорелейных станций, кабельные ящики и распределительные коробки, без предварительного выноса заказчиками (застройщиками) линий и сооружений связи, линий и сооружений радиофикации по согласованию с предприятиями, в ведении которых находятся эти линии и сооружения; б) производить засыпку трасс подземных кабельных линий связи, устраивать на этих трассах временные склады, стоки химические активные вещества и свалки промышленных, бытовых и прочих отходов, ломать замерные, сигнальные, предупредительные знаки и телефонные колодцы; в) открывать двери и люки необслуживаемых усилительных и регенерационных пунктов (наземных и подземных) и радиорелейных станций, кабельных колодцев телефонной канализации, распределительных шкафов и кабельных ящиков, а также подключаться к линиям связи (за исключением лиц,	
полное наименование должности		подпись	инициалы, фамилия

Земельный участок		
вид объекта недвижимости		
Лист № 9 раздела 4.1	Всего листов раздела 4.1: 14	Всего разделов: 8
Всего листов выписки: 470		
10.09.2022г. № КУВИ-001/2022-156490171		
Кадастровый номер:		47:10:0001001:2(Единое землепользование)
		обслуживающих эти линии); г) огораживать трассы линий связи, препятствуя свободному доступу к ним технического персонала; д) самовольно подключаться к абонентской телефонной линии и линии радиофикации в целях пользования услугами связи; е) совершать иные действия, которые могут причинить повреждения сооружениям связи и радиофикации (повреждать опоры и арматуру воздушных линий связи, обрывать провода, набрасывать на них посторонние предметы и другое); Реестровый номер границы: 47.10.2.386
47:10:0001001:2/38		вид ограничения (обременения): ограничения прав на земельный участок, предусмотренные статьей 56 Земельного кодекса Российской Федерации; Срок действия: с 2021-02-15; реквизиты документа-основания: доверенность от 24.09.2020 № 78/130-н/78-2019-7-1285; документ, содержащий необходимые для внесения в государственный кадастр недвижимости сведения об установлении или изменении территориальной зоны или зоны с особыми условиями использования территорий, либо об отмене установления такой зоны от 05.10.2020 № PVD-0123/2020-13844; иной документ, содержащий описание объекта от 05.10.2020 № PVD-0123/2020-13844; Содержание ограничения (обременения): Зона минимальных расстояний до магистрального газопровода Волхов-Петрозаводск ,ДУ=720 мм. и Ру= 5.39 Мпа. В соответствии с п. 1 таб. 4 СП 36.13330.2012, Актуализированная редакция СНиП 2.05.06-85* Минимальные расстояния от магистральных трубопроводов до зданий, строений и сооружений, не относящихся к объектам магистральных трубопроводов - в границах зон минимальных расстояний магистральных трубопроводов не допускается размещение и строительство на расстоянии 200 м от оси магистрального трубопровода в каждую сторону следующих объектов: Городов и других населенных пунктов; коллективных садов с садовыми домиками, дачных поселков; отдельных промышленных и сельскохозяйственных предприятий; тепличных комбинатов и хозяйств; птицефабрик; молокозаводов; карьеров разработки полезных ископаемых; гаражей и открытых стоянок для автомобилей индивидуальных владельцев на количество автомобилей более 20; отдельно стоящих зданий с массовым скоплением людей (школы, больницы, клубы, детские сады и ясли, вокзалы и т. д.); жилых зданий 3 этажные и выше; железнодорожных станций; аэропортов; морских и речных портов и пристаней; гидроэлектростанций; гидротехнических сооружений морского и речного транспорта; очистных сооружений и насосных станций водопроводных, не относящихся к магистральному трубопроводу; мостов железных дорог общей сети и автомобильных дорог категорий I и II с пролетом свыше 20 м (при прокладке нефтепроводов и нефтепродуктопроводов ниже мостов по течению); складов легковоспламеняющихся и горючих жидкостей и газов с объемом хранения свыше 1000 м3; автозаправочных станций; мачт (башен) и сооружений многоканальной радиорелейной линии технологической связи трубопроводов, мачт (башен) и сооружений многоканальной радиорелейной линии связи операторов связи – владельцев коммуникаций; Реестровый номер границы: 47:00-6.235; Вид объекта реестра границ: Зона с особыми условиями использования территории; Вид зоны по документу: Зона минимальных расстояний до объекта "Магистральный газопровод Волхов-Петрозаводск, нефтяные и газовые сооружения, протяженность 282,5 км Ленинградская область (70,1 ); Республика Карелия (29,9), инв.№ 8316 "; Тип зоны: Иная зона с особыми условиями использования территории
47:10:0001001:2/39		вид ограничения (обременения): ограничения прав на земельный участок, предусмотренные статьей 56 Земельного кодекса Российской Федерации; Срок действия: с 2021-02-19; реквизиты документа-основания: доверенность от 24.09.2020 № 78/130-н/78-2019-7-1285; документ, содержащий необходимые для внесения в государственный кадастр недвижимости сведения об установлении или изменении территориальной зоны или зоны с особыми условиями использования территорий, либо об отмене установления такой зоны от 06.10.2020 № PVD-0123/2020-13800; иной документ, содержащий описание объекта от 06.10.2020 № PVD-0123/2020-13800; Содержание ограничения (обременения): Зона минимальных расстояний до магистрального газопровода Грязовец-Ленинград 2-я нитка ,ДУ=1200 мм. и Ру= 5.4 Мпа..В соответствии с п. 1 таб. 4 СП 36.13330.2012, Актуализированная редакция СНиП 2.05.06-85* Минимальные расстояния от магистральных трубопроводов до зданий, строений и сооружений, не относящихся к объектам магистральных трубопроводов - в границах зон минимальных расстояний
полное наименование должности	подпись	инициалы, фамилия



Земельный участок			
вид объекта недвижимости			
Лист № 10 раздела 4.1	Всего листов раздела 4.1: 14	Всего разделов: 8	Всего листов выписки: 470
10.09.2022г. № КУВИ-001/2022-156490171			
Кадастровый номер:		47:10:0001001:2(Единое землепользование)	
		<p>магистральных трубопроводов не допускается размещение и строительство на расстоянии 300 м от оси магистрального трубопровода в каждую сторону следующих объектов: Городов и других населенных пунктов; коллективных садов с садовыми домиками, дачных поселков; отдельных промышленных и сельскохозяйственных предприятий; тепличных комбинатов и хозяйств; птицефабрик; молокозаводов; карьеров разработки полезных ископаемых; гаражей и открытых стоянок для автомобилей индивидуальных владельцев на количество автомобилей более 20; отдельно стоящих зданий с массовым скоплением людей (школы, больницы, клубы, детские сады и ясли, вокзалы и т. д.); жилых зданий 3 этажные и выше; железнодорожных станций; аэропортов; морских и речных портов и пристаней; гидроэлектростанций; гидротехнических сооружений морского и речного транспорта; очистных сооружений и насосных станций водопроводных, не относящихся к магистральному трубопроводу; мостов железных дорог общей сети и автомобильных дорог категорий I и II с пролетом свыше 20 м (при прокладке нефтепроводов и нефтепродуктопроводов ниже мостов по течению); складов легковоспламеняющихся и горючих жидкостей и газов с объемом хранения свыше 1000 м<sup>3</sup>; автозаправочных станций; мачт (башен) и сооружений многоканальной радиорелейной линии технологической связи трубопроводов, мачт (башен) и сооружений многоканальной радиорелейной линии связи операторов связи – владельцев коммуникаций; Реестровый номер границы: 47:00-6.230; Вид объекта реестра границ: Зона с особыми условиями использования территории; Вид зоны по документу: Зона минимальных расстояний до объекта "Линейное сооружение-магистральный газопровод Грязовец-Ленинград 2-я нитка"; Тип зоны: Иная зона с особыми условиями использования территории</p>	
47:10:0001001:2/40	3216	<p>вид ограничения (обременения): ограничения прав на земельный участок, предусмотренные статьей 56 Земельного кодекса Российской Федерации; Срок действия: с 2021-03-19; реквизиты документа-основания: документ, содержащий необходимые для внесения в государственный кадастр недвижимости сведения об установлении или изменении территориальной зоны или зоны с особыми условиями использования территорий, либо об отмене установления такой зоны от 19.01.2021 № PVD-0123/2021-10225; иной документ, содержащий описание объекта от 19.01.2021 № PVD-0123/2021-10225; Содержание ограничения (обременения): Объектом является зона с особыми условиями использования территории «Зона подтопления в отношении территорий, прилегающих к зоне затопления, повышение уровня грунтовых вод которых обуславливается подпором грунтовых вод уровнями высоких вод реки Сясь в границах с. Колчаново Ленинградской области». При установлении зоны предусматриваются определенные ограничения в использовании территории, которые регламентируются ч. 6 ст. 67.1 Водного кодекса Российской Федерации от 03 июня 2006 года № 74-ФЗ (ред. от 29.07.2017 г.). В границах зон затопления, подтопления, в соответствии с законодательством Российской Федерации о градостроительной деятельности отнесенных к зонам с особыми условиями использования территорий, запрещаются: 1) размещение новых населенных пунктов и строительство объектов капитального строительства без обеспечения инженерной защиты таких населенных пунктов и объектов от затопления, подтопления; 2) использование сточных вод в целях регулирования плодородия почв; 3) размещение кладбищ, скотомогильников, объектов размещения отходов производства и потребления, химических, взрывчатых, токсичных, отравляющих и ядовитых веществ, пунктов хранения и захоронения радиоактивных отходов; 4) осуществление авиационных мер по борьбе с вредными организмами; Реестровый номер границы: 47:10-6.662; Вид объекта реестра границ: Зона с особыми условиями использования территории; Вид зоны по документу: Зона подтопления в отношении территорий, прилегающих к зоне затопления, повышение уровня грунтовых вод которых обуславливается подпором грунтовых вод уровнями высоких вод реки Сясь в границах с. Колчаново Ленинградской области; Тип зоны: Иная зона с особыми условиями использования территории</p>	
47:10:0001001:2/41	2034	<p>вид ограничения (обременения): ограничения прав на земельный участок, предусмотренные статьей 56 Земельного кодекса Российской Федерации; Срок действия: с 2021-03-22; реквизиты документа-основания: документ, содержащий необходимые для внесения в государственный кадастр недвижимости сведения об установлении или изменении территориальной зоны или зоны с</p>	
полное наименование должности		подпись	инициалы, фамилия

Земельный участок			
вид объекта недвижимости			
Лист № 11 раздела 4.1	Всего листов раздела 4.1: 14	Всего разделов: 8	Всего листов выписки: 470
10.09.2022г. № КУВИ-001/2022-156490171			
Кадастровый номер:		47:10:0001001:2(Единое землепользование)	
		особыми условиями использования территорий, либо об отмене установления такой зоны от 19.01.2021 № PVD-0123/2021-10267; иной документ, содержащий описание объекта от 19.01.2021 № PVD-0123/2021-10267; Содержание ограничения (обременения): Объектом является зона с особыми условиями использования территории «зона затопления в отношении территорий, прилегающих к реке Сясь в границах д. Колчаново, затапливаемых при половодьях и паводках однопроцентной обеспеченности (повторяемость один раз в 100 лет)». При установлении зоны предусматриваются определенные ограничения в использовании территории, которые регламентируются ч. 6 ст. 67.1 Водного кодекса Российской Федерации от 03 июня 2006 года № 74-ФЗ (ред. от 29.07.2017 г.). В границах зон затопления, подтопления, в соответствии с законодательством Российской Федерации о градостроительной деятельности отнесенных к зонам с особыми условиями использования территорий, запрещаются: 1) размещение новых населенных пунктов и строительство объектов капитального строительства без обеспечения инженерной защиты таких населенных пунктов и объектов от затопления, подтопления; 2) использование сточных вод в целях регулирования плодородия почв; 3) размещение кладбищ, скотомогильников, объектов размещения отходов производства и потребления, химических, взрывчатых, токсичных, отравляющих и ядовитых веществ, пунктов хранения и захоронения радиоактивных отходов; 4) осуществление авиационных мер по борьбе с вредными организмами; Реестровый номер границы: 47:10-6.663; Вид объекта реестра границ: Зона с особыми условиями использования территории; Вид зоны по документу: зона затопления в отношении территорий, прилегающих к реке Сясь в границах д. Колчаново, затапливаемых при половодьях и паводках однопроцентной обеспеченности (повторяемость один раз в 100 лет); Тип зоны: Иная зона с особыми условиями использования территории	
47:10:0001001:2/42	749	вид ограничения (обременения): ограничения прав на земельный участок, предусмотренные статьей 56 Земельного кодекса Российской Федерации; Срок действия: с 2021-04-05; реквизиты документа-основания: доверенность от 21.05.2020 № 7989171; иной документ, содержащий описание объекта от 04.03.2021 № PVD-0123/2021-14328; документ, содержащий необходимые для внесения в государственный кадастр недвижимости сведения об установлении или изменении территориальной зоны или зоны с особыми условиями использования территорий, либо об отмене установления такой зоны от 04.03.2021 № PVD-0123/2021-14328; Содержание ограничения (обременения): При установлении охранной зоны предусматриваются определенные ограничения в использовании территории, которые регламентируются Постановлением Правительства РФ от 24 февраля 2009 г. N 160 "О порядке установления охранных зон объектов электросетевого хозяйства и особых условий использования земельных участков, расположенных в границах таких зон"; Реестровый номер границы: 47:00-6.238; Вид объекта реестра границ: Зона с особыми условиями использования территории; Вид зоны по документу: Охранная зона объекта электросетевого хозяйства - ВЛ-10кВ № 422-17, 422-18, 337-06 24,600км; Тип зоны: Охранная зона инженерных коммуникаций; Номер: б/н	
47:10:0001001:2/43	3152	вид ограничения (обременения): ограничения прав на земельный участок, предусмотренные статьей 56 Земельного кодекса Российской Федерации; Срок действия: с 2021-10-20; реквизиты документа-основания: доверенность от 04.09.2020 № ГП-612; иной документ от 11.08.2021 № PVD-0123/2021-52946; документ, содержащий необходимые для внесения в государственный кадастр недвижимости сведения об установлении или изменении территориальной зоны или зоны с особыми условиями использования территорий, либо об отмене установления такой зоны от 05.10.2021 № PVD-0123/2021-52946; Содержание ограничения (обременения): В соответствии с Постановлением правительства РФ №1083 от 08.09.2017 в охранных зонах запрещается: а) перемещать, засыпать, повреждать и разрушать контрольно-измерительные и контрольно-диагностические пункты, предупредительные надписи, опознавательные и сигнальные знаки местонахождения магистральных газопроводов; б) открывать двери и люки необслуживаемых усилительных пунктов на кабельных линиях связи, калитки ограждений узлов линейной арматуры, двери установок электрохимической защиты, люки линейных и смотровых колодцев, открывать и закрывать	
полное наименование должности		подпись	инициалы, фамилия

Земельный участок			
вид объекта недвижимости			
Лист № 12 раздела 4.1	Всего листов раздела 4.1: 14	Всего разделов: 8	Всего листов выписки: 470
10.09.2022г. № КУВИ-001/2022-156490171			
Кадастровый номер:		47:10:0001001:2(Единое землепользование)	
		<p>краны, задвижки, отключать и включать средства связи, энергоснабжения, устройства телемеханики магистральных газопроводов; в) устраивать свалки, осуществлять сброс и слив едких и коррозионно-агрессивных веществ и горюче-смазочных материалов; г) складировать любые материалы, в том числе горюче-смазочные, или размещать хранилища любых материалов; д) повреждать берегозащитные, водовыпускные сооружения, земляные и иные сооружения (устройства), предохраняющие магистральный газопровод от разрушения; е) осуществлять постановку судов и плавучих объектов на якорь, добычу морских млекопитающих, рыболовство придонными орудиями добычи (вылова) водных биологических ресурсов, плавание с вытравленной якорь-цепью; ж) проводить дноуглубительные и другие работы, связанные с изменением дна и берегов водных объектов, за исключением работ, необходимых для технического обслуживания объекта магистрального газопровода; з) проводить работы с использованием ударно-импульсных устройств и вспомогательных механизмов, сбрасывать грузы; и) осуществлять рекреационную деятельность, кроме деятельности, предусмотренной подпунктом "ж" пункта 6 настоящих Правил, разводить костры и размещать источники огня; к) огораживать и перегораживать охранные зоны; л) размещать какие-либо здания, строения, сооружения, не относящиеся к объектам, указанным в пункте 2 настоящих Правил, за исключением объектов, указанных в подпунктах "д" - "к" и "м" пункта 6 настоящих Правил; м) осуществлять несанкционированное подключение (присоединение) к магистральному газопроводу.; Реестровый номер границы: 47:10-6.680; Вид объекта реестра границ: Зона с особыми условиями использования территории; Вид зоны по документу: Зона с особыми условиями использования территорий объекта "Газопровод-отвод до ГРС Потанино"; Тип зоны: Охранная зона инженерных коммуникаций</p>	
47:10:0001001:2/44	15697	<p>вид ограничения (обременения): ограничения прав на земельный участок, предусмотренные статьей 56 Земельного кодекса Российской Федерации; Срок действия: с 2022-02-01; реквизиты документа-основания: доверенность от 24.09.2020 № 78/130-н/78-2019-7-1285; документ, содержащий необходимые для внесения в государственный кадастр недвижимости сведения об установлении или изменении территориальной зоны или зоны с особыми условиями использования территорий, либо об отмене установления такой зоны от 11.10.2020 № PVD-0123/2020-12606; иной документ, содержащий описание объекта от 11.10.2020 № PVD-0123/2020-12606; Содержание ограничения (обременения): Зона минимальных расстояний до линейной части газопровода-отвода к Сясьскому ЦБК ДУ=325 и РУ=5,39МПа(55кгс/см2). В соответствии с п. 1 таб. 4 СП 36.13330.2012, Актуализированная редакция СНиП 2.05.06-85* Минимальные расстояния от магистральных трубопроводов до зданий, строений и сооружений, не относящихся к объектам магистральных трубопроводов - в границах зон минимальных расстояний магистральных трубопроводов не допускается размещение и строительство на расстоянии 150 м от оси магистрального трубопровода в каждую сторону следующих объектов: Городов и других населенных пунктов; коллективных садов с садовыми домиками, дачных поселков; отдельных промышленных и сельскохозяйственных предприятий; тепличных комбинатов и хозяйств; птицефабрик; молокозаводов; карьеров разработки полезных ископаемых; гаражей и открытых стоянок для автомобилей индивидуальных владельцев на количество автомобилей более 20; отдельно стоящих зданий с массовым скоплением людей (школы, больницы, клубы, детские сады и ясли, вокзалы и т. д.); жилых зданий 3 этажные и выше; железнодорожных станций; аэропортов; морских и речных портов и пристаней; гидроэлектростанций; гидротехнических сооружений морского и речного транспорта; очистных сооружений и насосных станций водопроводных, не относящихся к магистральному трубопроводу; мостов железных дорог общей сети и автомобильных дорог категорий I и II с пролетом свыше 20 м (при прокладке нефтепроводов и нефтепродуктопроводов ниже мостов по течению); складов легковоспламеняющихся и горючих жидкостей и газов с объемом хранения свыше 1000 м3; автозаправочных станций; мачт (башен) и сооружений многоканальной радиорелейной линии технологической связи трубопроводов, мачт (башен) и сооружений многоканальной радиорелейной линии связи операторов связи – владельцев коммуникаций.; Реестровый номер границы: 47:10-6.655; Вид объекта реестра границ: Зона с особыми условиями использования территории; Вид зоны по документу: Зона минимальных расстояний до объекта</p>	
полное наименование должности	подпись	инициалы, фамилия	

Земельный участок			
вид объекта недвижимости			
Лист № 13 раздела 4.1	Всего листов раздела 4.1: 14	Всего разделов: 8	Всего листов выписки: 470
10.09.2022г. № КУВИ-001/2022-156490171			
Кадастровый номер:		47:10:0001001:2(Единое землепользование)	
		"Линейная часть газопровода-отвода к Сясьскому ЦБК протяженностью 10200м с электрохимзащитой."; Тип зоны: Иная зона с особыми условиями использования территории	
47:10:0001001:2/45	2404	<p>вид ограничения (обременения): ограничения прав на земельный участок, предусмотренные статьей 56 Земельного кодекса Российской Федерации; Срок действия: с 2022-03-03; реквизиты документа-основания: доверенность от 04.09.2019 № ГП-612; иной документ от 21.01.2022 № PVD-0123/2022-11564; документ, содержащий необходимые для внесения в государственный кадастр недвижимости сведения об установлении или изменении территориальной зоны или зоны с особыми условиями использования территорий, либо об отмене установления такой зоны от 21.01.2022 № PVD-0123/2022-11564; доверенность от 15.04.2020 № ГП-942; Содержание ограничения (обременения): В соответствии с Постановлением правительства РФ №1083 от 08.09.2017 в охранных зонах запрещается: а) перемещать, насыпать, повреждать и разрушать контрольно-измерительные и контрольно-диагностические пункты, предупредительные надписи, опознавательные и сигнальные знаки местонахождения магистральных газопроводов; б) открывать двери и люки необслуживаемых усилительных пунктов на кабельных линиях связи, калитки ограждений узлов линейной арматуры, двери установок электрохимической защиты, люки линейных и смотровых колодцев, открывать и закрывать краны, задвижки, отключать и включать средства связи, энергоснабжения, устройства телемеханики магистральных газопроводов; в) устраивать свалки, осуществлять сброс и слив едких и коррозионно-агрессивных веществ и горюче-смазочных материалов; г) складировать любые материалы, в том числе горюче-смазочные, или размещать хранилища любых материалов; д) повреждать берегозащитные, водовыпускные сооружения, земляные и иные сооружения (устройства), предохраняющие магистральный газопровод от разрушения; е) осуществлять постановку судов и плавучих объектов на якорь, добычу морских млекопитающих, рыболовство придонными орудиями добычи (вылова) водных биологических ресурсов, плавание с вытравленной якорь-цепью; ж) проводить дноуглубительные и другие работы, связанные с изменением дна и берегов водных объектов, за исключением работ, необходимых для технического обслуживания объекта магистрального газопровода; з) проводить работы с использованием ударно-импульсных устройств и вспомогательных механизмов, сбрасывать грузы; и) осуществлять рекреационную деятельность, кроме деятельности, предусмотренной подпунктом "ж" пункта 6 настоящих Правил, разводить костры и размещать источники огня; к) огораживать и перегораживать охранные зоны; л) размещать какие-либо здания, строения, сооружения, не относящиеся к объектам, указанным в пункте 2 настоящих Правил, за исключением объектов, указанных в подпунктах "д" - "к" и "м" пункта 6 настоящих Правил; м) осуществлять несанкционированное подключение (присоединение) к магистральному газопроводу.; Реестровый номер границы: 47:10-6.692; Вид объекта реестра границ: Зона с особыми условиями использования территории; Вид зоны по документу: Зона с особыми условиями использования территорий объекта "Северо – Европейский газопровод, участок Грязовец – Выборг, II нитка, км 511 – км 597"; Тип зоны: Охранная зона инженерных коммуникаций</p>	
47:10:0001001:2/46	2076	<p>вид ограничения (обременения): ограничения прав на земельный участок, предусмотренные статьей 56 Земельного кодекса Российской Федерации; Срок действия: с 2022-07-18; реквизиты документа-основания: документ, содержащий необходимые для внесения в государственный кадастр недвижимости сведения об установлении или изменении территориальной зоны или зоны с особыми условиями использования территорий, либо об отмене установления такой зоны от 23.05.2022 № 442 выдан: Министерство энергетики Российской Федерации. ; иной документ, содержащий описание объекта от 05.07.2022 № PVD-0123/2022-41446; Содержание ограничения (обременения): Приказом Министерства энергетики Российской Федерации №442 от 23.05.2022 установлен публичный сервитут для использования земель и земельных участков в целях строительства и эксплуатации линейного объекта системы газоснабжения федерального значения «Реконструкция ЕСГ Северо-Западного региона для обеспечения транспортировки этансодержащего газа до побережья Балтийского моря». Этап 5. Линейная часть МГ. Участок КС «Пикалевская» - КС «Волховская». Срок публичного сервитута составляет 10 лет. Владелец публичного</p>	
полное наименование должности		подпись	инициалы, фамилия

Земельный участок			
вид объекта недвижимости			
Лист № 14 раздела 4.1	Всего листов раздела 4.1: 14	Всего разделов: 8	Всего листов выписки: 470
10.09.2022г. № КУВИ-001/2022-156490171			
Кадастровый номер:		47:10:0001001:2(Единое землепользование)	
		<p>сервитута: ПАО «Газпром», ИНН 7736050003, ОГРН 1027700070518, почтовый адрес: 197229, г. Санкт-Петербург, Лахтинский проспект, д. 2, корп. 3, стр. 1, тел.: (812) 413-74-44, E-mail: gazprom@gazprom.ru. Решение Министерства энергетики Российской Федерации об установлении публичного сервитута размещено на официальном сайте <a href="https://minenergo.gov.ru">https://minenergo.gov.ru</a>;</p> <p>Реестровый номер границы: 47:10-6.699; Вид объекта реестра границ: Зона с особыми условиями использования территории;</p> <p>Вид зоны по документу: Публичный сервитут для использования земель и земельных участков в целях строительства и эксплуатации линейного объекта системы газоснабжения федерального значения «Реконструкция ЕСГ Северо-Западного региона для обеспечения транспортировки этансодержащего газа до побережья Балтийского моря». Этап 5. Линейная часть МГ. Участок КС «Пикалевская»- КС «Волховская»; Тип зоны: Зона публичного сервитута; Номер: б/н</p>	

полное наименование должности	подпись	инициалы, фамилия
-------------------------------	---------	-------------------

М.П.

Выписка из Единого государственного реестра недвижимости об объекте недвижимости  
Сведения о частях земельного участка

Земельный участок			
вид объекта недвижимости			
Лист № 1 раздела 4.2	Всего листов раздела 4.2: 53	Всего разделов: 8	Всего листов выписки: 470
10.09.2022г. № КУВИ-001/2022-156490171			
Кадастровый номер:		47:10:0001001:2(Единое землепользование)	

Сведения о характерных точках границы части (частей) земельного участка				
Учетный номер части: 47:10:0001001:2/1				
Система координат МСК 47 зона 2				
Номер точки	Координаты, м		Описание закрепления на местности	Средняя квадратичная погрешность определения координат характерных точек границ земельного участка, м
	X	Y		
1	2	3	4	5
1	448346.95	2342176.66	-	0.5
2	448351.76	2342172.42	-	0.5
3	448297.01	2342179.16	-	0.5
4	448294.32	2342186.27	-	0.5
5	448294.68	2342193.13	-	-
6	448344.55	2342189.95	-	-
7	448344.28	2342183.77	-	0.5
8	448345.96	2342179.3	-	0.5
9	448346.95	2342176.66	-	0.5

полное наименование должности	подпись	инициалы, фамилия
-------------------------------	---------	-------------------

М.П.

Земельный участок				
вид объекта недвижимости				
Лист № 2 раздела 4.2	Всего листов раздела 4.2: 53		Всего разделов: 8	Всего листов выписки: 470
10.09.2022г. № КУВИ-001/2022-156490171				
Кадастровый номер:			47:10:0001001:2(Единое землепользование)	
Сведения о характерных точках границы части (частей) земельного участка				
Учетный номер части: 47:10:0001001:2/2				
Система координат МСК 47 зона 2				
Номер точки	Координаты, м		Описание закрепления на местности	Средняя квадратичная погрешность определения координат характерных точек границ земельного участка, м
	X	Y		
1	2	3	4	5
1	428415.19	2327046.08	-	-
2	428398.11	2327065.92	-	-
3	428383.02	2327083.4	-	-
4	428503.46	2327094.03	-	-
5	428516.32	2327079.14	-	-
6	428534.4	2327058.15	-	-
7	428510.6	2327054.49	-	0.1
8	428415.19	2327046.08	-	-

полное наименование должности	подпись	инициалы, фамилия
-------------------------------	---------	-------------------

М.П.

Земельный участок				
вид объекта недвижимости				
Лист № 3 раздела 4.2	Всего листов раздела 4.2: 53		Всего разделов: 8	Всего листов выписки: 470
10.09.2022г. № КУВИ-001/2022-156490171				
Кадастровый номер:			47:10:0001001:2(Единое землепользование)	
Сведения о характерных точках границы части (частей) земельного участка				
Учетный номер части: 47:10:0001001:2/3				
Система координат МСК 47 зона 2				
Номер точки	Координаты, м		Описание закрепления на местности	Средняя квадратичная погрешность определения координат характерных точек границ земельного участка, м
	X	Y		
1	2	3	4	5
1	456810.85	2344501.99	-	-
2	456767.89	2344528.57	-	-
3	456830.22	2344560.57	-	-
4	456874.09	2344533.44	-	-
5	456810.85	2344501.99	-	-

полное наименование должности	подпись	инициалы, фамилия
-------------------------------	---------	-------------------

М.П.



Земельный участок				
вид объекта недвижимости				
Лист № 4 раздела 4.2	Всего листов раздела 4.2: 53		Всего разделов: 8	Всего листов выписки: 470
10.09.2022г. № КУВИ-001/2022-156490171				
Кадастровый номер:		47:10:0001001:2(Единое землепользование)		
Сведения о характерных точках границы части (частей) земельного участка				
Учетный номер части: 47:10:0001001:2/4				
Система координат МСК 47 зона 2				
Номер точки	Координаты, м		Описание закрепления на местности	Средняя квадратичная погрешность определения координат характерных точек границ земельного участка, м
	X	Y		
1	2	3	4	5
1	456845.59	2344519.26	-	-
2	456798.49	2344544.28	-	-
3	456863.54	2344577.67	-	-
4	456911.67	2344552.11	-	-
5	456845.59	2344519.26	-	-

полное наименование должности	подпись	инициалы, фамилия
-------------------------------	---------	-------------------

М.П.

Земельный участок				
вид объекта недвижимости				
Лист № 5 раздела 4.2	Всего листов раздела 4.2: 53		Всего разделов: 8	Всего листов выписки: 470
10.09.2022г. № КУВИ-001/2022-156490171				
Кадастровый номер:		47:10:0001001:2(Единое землепользование)		
Сведения о характерных точках границы части (частей) земельного участка				
Учетный номер части: 47:10:0001001:2/5				
Система координат МСК 47 зона 2				
Номер точки	Координаты, м		Описание закрепления на местности	Средняя квадратичная погрешность определения координат характерных точек границ земельного участка, м
	X	Y		
1	2	3	4	5
1	468056.39	2351832.89	-	-
2	467994.91	2351826.21	-	-
3	468046.87	2351874.78	-	-
4	468053.09	2351875.45	-	-
5	468128.72	2351877.44	-	-
6	468171.76	2351886.7	-	-
7	468116.36	2351834.91	-	-
8	468106.94	2351834.86	-	-
9	468056.39	2351832.89	-	-

полное наименование должности	подпись	инициалы, фамилия
-------------------------------	---------	-------------------

М.П.

Земельный участок				
вид объекта недвижимости				
Лист № 6 раздела 4.2	Всего листов раздела 4.2: 53		Всего разделов: 8	Всего листов выписки: 470
10.09.2022г. № КУВИ-001/2022-156490171				
Кадастровый номер:		47:10:0001001:2(Единое землепользование)		
Сведения о характерных точках границы части (частей) земельного участка				
Учетный номер части: 47:10:0001001:2/6				
Система координат МСК 47 зона 2				
Номер точки	Координаты, м		Описание закрепления на местности	Средняя квадратичная погрешность определения координат характерных точек границ земельного участка, м
	X	Y		
1	2	3	4	5
1	468201.45	2351869.41	-	0.1
2	468156.31	2351826.13	-	-
3	468128.8	2351834.99	-	-
4	468106.94	2351834.86	-	-
5	468075.98	2351833.65	-	-
6	468089.4	2351845.12	-	0.1
7	468121.07	2351877.23	-	-
8	468128.72	2351877.44	-	-
9	468177.56	2351887.95	-	-
10	468220.3	2351887.14	-	-
11	468201.45	2351869.41	-	0.1

полное наименование должности	подпись	инициалы, фамилия
-------------------------------	---------	-------------------

М.П.

Земельный участок				
вид объекта недвижимости				
Лист № 7 раздела 4.2	Всего листов раздела 4.2: 53		Всего разделов: 8	Всего листов выписки: 470
10.09.2022г. № КУВИ-001/2022-156490171				
Кадастровый номер:		47:10:0001001:2(Единое землепользование)		
Сведения о характерных точках границы части (частей) земельного участка				
Учетный номер части: 47:10:0001001:2/7				
Система координат МСК 47 зона 2				
Номер точки	Координаты, м		Описание закрепления на местности	Средняя квадратичная погрешность определения координат характерных точек границ земельного участка, м
	X	Y		
1	2	3	4	5
1	456694	2344442.15	-	-
2	456651.4	2344420.32	-	-
3	456630.48	2344458.01	-	-
4	456673.33	2344480.01	-	-
5	456694	2344442.15	-	-

полное наименование должности	подпись	инициалы, фамилия
-------------------------------	---------	-------------------

М.П.

Земельный участок				
вид объекта недвижимости				
Лист № 8 раздела 4.2	Всего листов раздела 4.2: 53		Всего разделов: 8	Всего листов выписки: 470
10.09.2022г. № КУВИ-001/2022-156490171				
Кадастровый номер:		47:10:0001001:2(Единое землепользование)		
Сведения о характерных точках границы части (частей) земельного участка				
Учетный номер части: 47:10:0001001:2/8				
Система координат МСК 47 зона 2				
Номер точки	Координаты, м		Описание закрепления на местности	Средняя квадратичная погрешность определения координат характерных точек границ земельного участка, м
	X	Y		
1	2	3	4	5
1	415327.17	2322251.38	-	0.1
2	415282.58	2322233.56	-	0.1
3	415277.53	2322246.21	-	-
4	415320.95	2322266.92	-	-
5	415327.17	2322251.38	-	0.1

полное наименование должности	подпись	инициалы, фамилия
-------------------------------	---------	-------------------

М.П.

Земельный участок				
вид объекта недвижимости				
Лист № 9 раздела 4.2		Всего листов раздела 4.2: 53		Всего разделов: 8
Всего листов выписки: 470				
10.09.2022г. № КУВИ-001/2022-156490171				
Кадастровый номер:			47:10:0001001:2(Единое землепользование)	
Сведения о характерных точках границы части (частей) земельного участка				
Учетный номер части: 47:10:0001001:2/9				
Система координат МСК 47 зона 2				
Номер точки	Координаты, м		Описание закрепления на местности	Средняя квадратичная погрешность определения координат характерных точек границ земельного участка, м
	X	Y		
1	2	3	4	5
1	432395.18	2310715.8	-	0.1
2	432391.17	2310696.08	-	-
3	432397.84	2310737.55	-	-
4	432395.18	2310715.8	-	0.1
1	432605.28	2312015.78	-	0.1
2	432595.1	2311965.15	-	-
3	432608.4	2312048.02	-	-
4	432605.28	2312015.78	-	0.1
1	433229.39	2315542.08	-	-
2	433222	2315494.11	-	-
3	433160.19	2315506.04	-	-
4	433167.67	2315554	-	-
5	433229.39	2315542.08	-	-

полное наименование должности	подпись	инициалы, фамилия
-------------------------------	---------	-------------------

М.П.

Земельный участок				
вид объекта недвижимости				
Лист № 10 раздела 4.2	Всего листов раздела 4.2: 53		Всего разделов: 8	Всего листов выписки: 470
10.09.2022г. № КУВИ-001/2022-156490171				
Кадастровый номер:		47:10:0001001:2(Единое землепользование)		
Сведения о характерных точках границы части (частей) земельного участка				
Учетный номер части: 47:10:0001001:2/10				
Система координат МСК 47 зона 2				
Номер точки	Координаты, м		Описание закрепления на местности	Средняя квадратичная погрешность определения координат характерных точек границ земельного участка, м
	X	Y		
1	2	3	4	5
1	415328.14	2322251.69	-	0.1
2	415281.71	2322233.14	-	0.1
3	415276.65	2322245.78	-	-
4	415321.85	2322267.36	-	-
5	415328.14	2322251.69	-	0.1

полное наименование должности	подпись	инициалы, фамилия
-------------------------------	---------	-------------------

М.П.

Земельный участок			
вид объекта недвижимости			
Лист № 11 раздела 4.2	Всего листов раздела 4.2: 53	Всего разделов: 8	Всего листов выписки: 470

10.09.2022г. № КУВИ-001/2022-156490171

Кадастровый номер: 47:10:0001001:2(Единое землепользование)

Сведения о характерных точках границы части (частей) земельного участка			
Учетный номер части: 47:10:0001001:2/11			
Система координат МСК 47 зона 2			

Номер точки	Координаты, м		Описание закрепления на местности	Средняя квадратичная погрешность определения координат характерных точек границ земельного участка, м
	X	Y		
1	2	3	4	5
1	433864.67	2319891.3	-	-
2	433849.24	2319797.71	-	-
3	433843.83	2319798.45	-	-
4	433880.35	2320021.51	-	-
1	433864.67	2319891.3	-	-
6	433564.13	2318032.89	-	-
7	433557.82	2317989.42	-	-
8	433530.17	2318117.98	-	-
9	433552.01	2318254.35	-	-
10	433584.29	2318452.3	-	-
11	433584.31	2318452.54	-	-
12	433615.99	2318594.37	-	-
13	433627.21	2318663.49	-	-
14	433655.6	2318658.89	-	-
15	433630.77	2318445.27	-	-
16	433598.42	2318246.88	-	-
17	433564.13	2318032.89	-	-
18	433532.13	2317812.51	-	-
19	433525.99	2317784.34	-	-
20	433545.87	2317907.15	-	-
21	433532.13	2317812.51	-	-
22	433359.44	2316750.89	-	-
23	433357.77	2316742.57	-	-
24	433382.13	2316893.77	-	-
25	433401.78	2317015.45	-	-
26	433394.07	2316966.44	-	-
27	433359.44	2316750.89	-	-

полное наименование должности	подпись	инициалы, фамилия
-------------------------------	---------	-------------------

М.П.



Земельный участок				
вид объекта недвижимости				
Лист № 12 раздела 4.2	Всего листов раздела 4.2: 53		Всего разделов: 8	Всего листов выписки: 470
10.09.2022г. № КУВИ-001/2022-156490171				
Кадастровый номер:		47:10:0001001:2(Единое землепользование)		
Сведения о характерных точках границы части (частей) земельного участка				
Учетный номер части: 47:10:0001001:2/12				
Система координат МСК 47 зона 2				
Номер точки	Координаты, м		Описание закрепления на местности	Средняя квадратичная погрешность определения координат характерных точек границ земельного участка, м
	X	Y		
1	2	3	4	5
1	429448.38	2338186.77	-	-
2	429414.82	2338241.38	-	-
3	429409.48	2338250.05	-	-
4	429471.71	2338271.12	-	-
5	429510.64	2338207.85	-	-
1	429448.38	2338186.77	-	-
7	456775.75	2344484.02	-	-
8	456703.15	2344446.84	-	-
9	456663.61	2344475.02	-	-
10	456736.13	2344512.26	-	-
11	456775.75	2344484.02	-	-

полное наименование должности	подпись	инициалы, фамилия
-------------------------------	---------	-------------------

М.П.

Земельный участок				
вид объекта недвижимости				
Лист № 13 раздела 4.2	Всего листов раздела 4.2: 53		Всего разделов: 8	Всего листов выписки: 470
10.09.2022г. № КУВИ-001/2022-156490171				
Кадастровый номер:			47:10:0001001:2(Единое землепользование)	
Сведения о характерных точках границы части (частей) земельного участка				
Учетный номер части: 47:10:0001001:2/13				
Система координат МСК 47 зона 2				
Номер точки	Координаты, м		Описание закрепления на местности	Средняя квадратичная погрешность определения координат характерных точек границ земельного участка, м
	X	Y		
1	2	3	4	5
1	468216.02	2351855.05	-	0.1
2	468180.17	2351819	-	-
3	468178.33	2351819.04	-	-
4	468128.8	2351834.99	-	-
5	468108.39	2351834.87	-	-
6	468155.76	2351883.26	-	-
7	468177.56	2351887.95	-	-
8	468249.78	2351886.58	-	-
9	468216.02	2351855.05	-	0.1

полное наименование должности	подпись	инициалы, фамилия
-------------------------------	---------	-------------------

М.П.

Земельный участок			
вид объекта недвижимости			
Лист № 14 раздела 4.2	Всего листов раздела 4.2: 53	Всего разделов: 8	Всего листов выписки: 470

10.09.2022г. № КУВИ-001/2022-156490171

Кадастровый номер: 47:10:0001001:2(Единое землепользование)

Сведения о характерных точках границы части (частей) земельного участка			
Учетный номер части: 47:10:0001001:2/14			
Система координат МСК 47 зона 2			

Номер точки	Координаты, м		Описание закрепления на местности	Средняя квадратичная погрешность определения координат характерных точек границ земельного участка, м
	X	Y		
1	2	3	4	5
1	433864.95	2319889.76	-	-
2	433849.95	2319797.62	-	-
3	433843.83	2319798.45	-	-
4	433895.55	2320114.34	-	-
5	433904.04	2320112.96	-	-
6	433909.13	2320122.88	-	-
7	433907.82	2320101.73	-	-
1	433864.95	2319889.76	-	-
9	433504.39	2317601.82	-	-
10	433463.52	2317397.86	-	-
11	433500.01	2317623.88	-	-
12	433558.6	2317985.77	-	-
13	433530.97	2318114.22	-	-
14	433551.53	2318254.5	-	-
15	433600.85	2318526.58	-	-
16	433615.99	2318594.37	-	-
17	433627.21	2318663.49	-	-
18	433663.04	2318657.68	-	-
19	433695.85	2318860.05	-	-
20	433700.1	2318859.35	-	-
21	433720.9	2318987.34	-	-
22	433720.19	2318981.75	-	-
23	433699.8	2318820.44	-	-
24	433673.92	2318660.52	-	-
25	433598.91	2318246.8	-	-
26	433522.96	2317728.57	-	-
27	433504.39	2317601.82	-	-

полное наименование должности	подпись	инициалы, фамилия
-------------------------------	---------	-------------------

М.П.

Земельный участок				
вид объекта недвижимости				
Лист № 15 раздела 4.2	Всего листов раздела 4.2: 53		Всего разделов: 8	Всего листов выписки: 470
10.09.2022г. № КУВИ-001/2022-156490171				
Кадастровый номер:			47:10:0001001:2(Единое землепользование)	
28	433333.75	2316533.63	-	-
29	433304.24	2316410.32	-	-
30	433382.13	2316893.77	-	-
31	433416.47	2317106.46	-	-
32	433360.17	2316752.17	-	-
33	433333.75	2316533.63	-	-
34	433229.35	2315541.83	-	-
35	433222.03	2315494.32	-	-
36	433160.22	2315506.21	-	-
37	433167.63	2315553.75	-	-
38	433229.35	2315541.83	-	-

полное наименование должности	подпись	инициалы, фамилия
-------------------------------	---------	-------------------

М.П.

Земельный участок				
вид объекта недвижимости				
Лист № 16 раздела 4.2	Всего листов раздела 4.2: 53		Всего разделов: 8	Всего листов выписки: 470
10.09.2022г. № КУВИ-001/2022-156490171				
Кадастровый номер:			47:10:0001001:2(Единое землепользование)	
Сведения о характерных точках границы части (частей) земельного участка				
Учетный номер части: 47:10:0001001:2/15				
Система координат МСК 47 зона 2				
Номер точки	Координаты, м		Описание закрепления на местности	Средняя квадратичная погрешность определения координат характерных точек границ земельного участка, м
	X	Y		
1	2	3	4	5
1	428414.25	2327047.19	-	-
2	428398.11	2327065.92	-	-
3	428375.84	2327091.72	-	-
4	428495.53	2327103.24	-	-
5	428516.32	2327079.14	-	-
6	428533.15	2327059.6	-	-
7	428515.71	2327056.96	-	0.1
8	428414.25	2327047.19	-	-

полное наименование должности	подпись	инициалы, фамилия
-------------------------------	---------	-------------------

М.П.

Земельный участок				
вид объекта недвижимости				
Лист № 17 раздела 4.2	Всего листов раздела 4.2: 53		Всего разделов: 8	Всего листов выписки: 470
10.09.2022г. № КУВИ-001/2022-156490171				
Кадастровый номер:		47:10:0001001:2(Единое землепользование)		
Сведения о характерных точках границы части (частей) земельного участка				
Учетный номер части: 47:10:0001001:2/16				
Система координат МСК 47 зона 2				
Номер точки	Координаты, м		Описание закрепления на местности	Средняя квадратичная погрешность определения координат характерных точек границ земельного участка, м
	X	Y		
1	2	3	4	5
1	430996.02	2335231.34	-	-
2	430954.57	2335292.14	-	-
3	430975	2335347.76	-	-
4	431017.43	2335285.51	-	-
5	430997.69	2335234.71	-	-
6	430996.02	2335231.34	-	-

полное наименование должности	подпись	инициалы, фамилия
-------------------------------	---------	-------------------

М.П.

Земельный участок				
вид объекта недвижимости				
Лист № 18 раздела 4.2	Всего листов раздела 4.2: 53		Всего разделов: 8	Всего листов выписки: 470
10.09.2022г. № КУВИ-001/2022-156490171				
Кадастровый номер:		47:10:0001001:2(Единое землепользование)		
Сведения о характерных точках границы части (частей) земельного участка				
Учетный номер части: 47:10:0001001:2/17				
Система координат МСК 47 зона 2				
Номер точки	Координаты, м		Описание закрепления на местности	Средняя квадратичная погрешность определения координат характерных точек границ земельного участка, м
	X	Y		
1	2	3	4	5
1	420313.93	2326244.71	-	-
2	420343.69	2326274.1	-	-
3	420350.08	2326267.61	-	-
4	420313.93	2326244.71	-	-
1	420498.68	2326319.02	-	-
2	420437.23	2326318.53	-	-
3	420451.6	2326332.69	-	-
4	420478.14	2326358.88	-	-
5	420539.56	2326359.36	-	-
6	420498.68	2326319.02	-	-

полное наименование должности	подпись	инициалы, фамилия
-------------------------------	---------	-------------------

М.П.

Земельный участок			
вид объекта недвижимости			
Лист № 19 раздела 4.2	Всего листов раздела 4.2: 53	Всего разделов: 8	Всего листов выписки: 470

10.09.2022г. № КУВИ-001/2022-156490171

Кадастровый номер: 47:10:0001001:2(Единое землепользование)

Сведения о характерных точках границы части (частей) земельного участка			
Учетный номер части: 47:10:0001001:2/18			
Система координат МСК 47 зона 2			

Номер точки	Координаты, м		Описание закрепления на местности	Средняя квадратичная погрешность определения координат характерных точек границ земельного участка, м
	X	Y		
1	2	3	4	5
1	420854.6	2326670.28	-	-
2	420855.8	2326674.5	-	-
3	420857.29	2326684.14	-	-
4	420855.55	2326692.48	-	-
5	420860.27	2326683.67	-	-
6	420858.82	2326674.46	-	-
7	420854.6	2326670.28	-	-
1	420807.76	2326624.04	-	-
2	420721.75	2326539.16	-	-
3	420693.24	2326571.15	-	-
4	420786.06	2326662.75	-	-
5	420807.76	2326624.04	-	-
1	424899.72	2346434.46	-	-
2	424884.93	2346460.48	-	-
3	424859.3	2346505.55	-	-
4	424902.73	2346558.82	-	-
5	424940.53	2346492.35	-	-
6	424947.36	2346480.38	-	-
7	424899.72	2346434.46	-	-

полное наименование должности	подпись	инициалы, фамилия
-------------------------------	---------	-------------------

М.П.



Земельный участок			
вид объекта недвижимости			
Лист № 20 раздела 4.2	Всего листов раздела 4.2: 53	Всего разделов: 8	Всего листов выписки: 470

10.09.2022г. № КУВИ-001/2022-156490171

Кадастровый номер: 47:10:0001001:2(Единое землепользование)

Сведения о характерных точках границы части (частей) земельного участка			
Учетный номер части: 47:10:0001001:2/19			
Система координат МСК 47 зона 2			

Номер точки	Координаты, м		Описание закрепления на местности	Средняя квадратичная погрешность определения координат характерных точек границ земельного участка, м
	X	Y		
1	2	3	4	5
1	454402.49	2343377.5	-	-
2	454353.59	2343362.18	-	-
3	454343.82	2343379.09	-	0.5
4	454332.83	2343398.12	-	0.5
5	454328.57	2343408.02	-	-
6	454376.51	2343423.05	-	-
7	454377.43	2343420.9	-	0.5
8	454392.22	2343395.27	-	0.5
9	454402.49	2343377.5	-	-

полное наименование должности	подпись	инициалы, фамилия
-------------------------------	---------	-------------------

М.П.

Земельный участок				
вид объекта недвижимости				
Лист № 21 раздела 4.2	Всего листов раздела 4.2: 53		Всего разделов: 8	Всего листов выписки: 470
10.09.2022г. № КУВИ-001/2022-156490171				
Кадастровый номер:		47:10:0001001:2(Единое землепользование)		
Сведения о характерных точках границы части (частей) земельного участка				
Учетный номер части: 47:10:0001001:2/20				
Система координат МСК 47 зона 2				
Номер точки	Координаты, м		Описание закрепления на местности	Средняя квадратичная погрешность определения координат характерных точек границ земельного участка, м
	X	Y		
1	2	3	4	5
1	424856.74	2346518.01	-	0.5
2	424854.9	2346513.29	-	-
3	424841.34	2346537.13	-	-
4	424842.14	2346539.27	-	0.5
5	424861.94	2346531.82	-	0.5
6	424856.74	2346518.01	-	0.5

полное наименование должности	подпись	инициалы, фамилия
-------------------------------	---------	-------------------

М.П.

Земельный участок				
вид объекта недвижимости				
Лист № 22 раздела 4.2	Всего листов раздела 4.2: 53		Всего разделов: 8	Всего листов выписки: 470
10.09.2022г. № КУВИ-001/2022-156490171				
Кадастровый номер:		47:10:0001001:2(Единое землепользование)		
Сведения о характерных точках границы части (частей) земельного участка				
Учетный номер части: 47:10:0001001:2/21				
Система координат МСК 47 зона 2				
Номер точки	Координаты, м		Описание закрепления на местности	Средняя квадратичная погрешность определения координат характерных точек границ земельного участка, м
	X	Y		
1	2	3	4	5
1	431521.95	2334819.83	-	-
2	431495.53	2334862.73	-	-
3	431496.17	2334863.11	-	-
4	431550	2334896.62	-	-
5	431576.9	2334852.95	-	-
6	431522.85	2334820.37	-	-
1	431521.95	2334819.83	-	-
8	430502.84	2334348.91	-	-
9	430433.1	2334347.96	-	-
10	430461.28	2334398.06	-	-
11	430532.47	2334401.62	-	-
12	430517.06	2334374.18	-	-
13	430502.84	2334348.91	-	-

полное наименование должности	подпись	инициалы, фамилия
-------------------------------	---------	-------------------

М.П.

Земельный участок				
вид объекта недвижимости				
Лист № 23 раздела 4.2	Всего листов раздела 4.2: 53		Всего разделов: 8	Всего листов выписки: 470
10.09.2022г. № КУВИ-001/2022-156490171				
Кадастровый номер:			47:10:0001001:2(Единое землепользование)	
Сведения о характерных точках границы части (частей) земельного участка				
Учетный номер части: 47:10:0001001:2/22				
Система координат МСК 47 зона 2				
Номер точки	Координаты, м		Описание закрепления на местности	Средняя квадратичная погрешность определения координат характерных точек границ земельного участка, м
	X	Y		
1	2	3	4	5
1	429479.32	2326742.31	-	0.1
2	429487.11	2326739.01	-	-
3	429441.34	2326740.41	-	-
4	428851.82	2326773.14	-	-
5	428834.73	2326778.11	-	-
6	429479.32	2326742.31	-	0.1

полное наименование должности	подпись	инициалы, фамилия
-------------------------------	---------	-------------------

М.П.

Земельный участок				
вид объекта недвижимости				
Лист № 24 раздела 4.2	Всего листов раздела 4.2: 53		Всего разделов: 8	Всего листов выписки: 470
10.09.2022г. № КУВИ-001/2022-156490171				
Кадастровый номер:			47:10:0001001:2(Единое землепользование)	
Сведения о характерных точках границы части (частей) земельного участка				
Учетный номер части: 47:10:0001001:2/23				
Система координат МСК 47 зона 2				
Номер точки	Координаты, м		Описание закрепления на местности	Средняя квадратичная погрешность определения координат характерных точек границ земельного участка, м
	X	Y		
1	2	3	4	5
1	466175.94	2350960.39	-	-
2	466160.91	2351000.46	-	-
3	466179.67	2351010.19	-	-
4	466194.71	2350970.09	-	-
5	466175.94	2350960.39	-	-
1	473176.01	2353314.9	-	-
2	473151.99	2353306.54	-	-
3	473087.87	2353353.99	-	-
4	473088.16	2353354.16	-	-
5	473111.85	2353362.38	-	-
6	473176.01	2353314.9	-	-

полное наименование должности	подпись	инициалы, фамилия
-------------------------------	---------	-------------------

М.П.

Земельный участок				
вид объекта недвижимости				
Лист № 25 раздела 4.2	Всего листов раздела 4.2: 53		Всего разделов: 8	Всего листов выписки: 470
10.09.2022г. № КУВИ-001/2022-156490171				
Кадастровый номер:		47:10:0001001:2(Единое землепользование)		
Сведения о характерных точках границы части (частей) земельного участка				
Учетный номер части: 47:10:0001001:2/24				
Система координат МСК 47 зона 2				
Номер точки	Координаты, м		Описание закрепления на местности	Средняя квадратичная погрешность определения координат характерных точек границ земельного участка, м
	X	Y		
1	2	3	4	5
1	423237.01	2328674.12	-	-
2	423234.02	2328671.71	-	-
3	423239.13	2328683.73	-	-
4	423251.27	2328681.3	-	-
1	423237.01	2328674.12	-	-
6	423172.14	2328652.01	-	-
7	423170.14	2328654.92	-	-
8	423113.9	2328713.58	-	-
9	423134.96	2328721.95	-	-
10	423185.37	2328669.38	-	-
11	423202.4	2328656.05	-	-
12	423199.47	2328655.24	-	-
13	423172.14	2328652.01	-	-
14	425716.92	2328519.75	-	-
15	425737.41	2328508.23	-	-
16	425529.32	2328616.42	-	-
17	425513.26	2328565.3	-	-
18	425494.46	2328575.86	-	-
19	425512.79	2328634.37	-	-
20	425716.92	2328519.75	-	-
21	426303.22	2328176.01	-	-
22	426253.74	2328134.9	-	-
23	426234.16	2328145.9	-	-
24	426285.05	2328188.2	-	-
25	426294.11	2328181.98	-	-
26	426303.22	2328176.01	-	-

полное наименование должности	подпись	инициалы, фамилия
-------------------------------	---------	-------------------

М.П.

Земельный участок				
вид объекта недвижимости				
Лист № 26 раздела 4.2	Всего листов раздела 4.2: 53		Всего разделов: 8	Всего листов выписки: 470
10.09.2022г. № КУВИ-001/2022-156490171				
Кадастровый номер:		47:10:0001001:2(Единое землепользование)		
Сведения о характерных точках границы части (частей) земельного участка				
Учетный номер части: 47:10:0001001:2/25				
Система координат МСК 47 зона 2				
Номер точки	Координаты, м		Описание закрепления на местности	Средняя квадратичная погрешность определения координат характерных точек границ земельного участка, м
	X	Y		
1	2	3	4	5
1	448345.9	2342181.39	-	-
2	448342.4	2342160.34	-	-
3	448321.31	2342161.59	-	-
4	448326.23	2342191.12	-	-
5	448345.06	2342189.92	-	-
6	448344.87	2342184.02	-	-
7	448345.9	2342181.39	-	-

полное наименование должности	подпись	инициалы, фамилия
-------------------------------	---------	-------------------

М.П.

Земельный участок				
вид объекта недвижимости				
Лист № 27 раздела 4.2	Всего листов раздела 4.2: 53		Всего разделов: 8	Всего листов выписки: 470
10.09.2022г. № КУВИ-001/2022-156490171				
Кадастровый номер:		47:10:0001001:2(Единое землепользование)		
Сведения о характерных точках границы части (частей) земельного участка				
Учетный номер части: 47:10:0001001:2/26				
Система координат МСК 47 зона 2				
Номер точки	Координаты, м		Описание закрепления на местности	Средняя квадратичная погрешность определения координат характерных точек границ земельного участка, м
	X	Y		
1	2	3	4	5
1	452734.56	2342854.53	-	-
2	452712	2342909.86	-	-
3	452732.04	2342916.15	-	-
4	452754.63	2342860.83	-	-
5	452734.56	2342854.53	-	-

полное наименование должности	подпись	инициалы, фамилия
-------------------------------	---------	-------------------

М.П.



Земельный участок				
вид объекта недвижимости				
Лист № 28 раздела 4.2	Всего листов раздела 4.2: 53		Всего разделов: 8	Всего листов выписки: 470
10.09.2022г. № КУВИ-001/2022-156490171				
Кадастровый номер:		47:10:0001001:2(Единое землепользование)		
Сведения о характерных точках границы части (частей) земельного участка				
Учетный номер части: 47:10:0001001:2/27				
Система координат МСК 47 зона 2				
Номер точки	Координаты, м		Описание закрепления на местности	Средняя квадратичная погрешность определения координат характерных точек границ земельного участка, м
	X	Y		
1	2	3	4	5
1	415289.46	2322141.16	-	-
2	415254.1	2322157.78	-	-
3	415277.43	2322168.8	-	-
4	415276.66	2322170.48	-	-
5	415281.07	2322168.42	-	-
6	415285.51	2322176.08	-	-
7	415304.56	2322166.9	-	-
1	415289.46	2322141.16	-	-
9	415282.21	2322035.65	-	-
10	415262.96	2322026.45	-	-
11	415230.3	2322146.56	-	-
12	415249.45	2322155.59	-	-
13	415282.21	2322035.65	-	-

полное наименование должности	подпись	инициалы, фамилия
-------------------------------	---------	-------------------

М.П.

Земельный участок			
вид объекта недвижимости			
Лист № 29 раздела 4.2	Всего листов раздела 4.2: 53	Всего разделов: 8	Всего листов выписки: 470

10.09.2022г. № КУВИ-001/2022-156490171

Кадастровый номер: 47:10:0001001:2(Единое землепользование)

Сведения о характерных точках границы части (частей) земельного участка			
Учетный номер части: 47:10:0001001:2/28			
Система координат МСК 47 зона 2			

Номер точки	Координаты, м		Описание закрепления на местности	Средняя квадратичная погрешность определения координат характерных точек границ земельного участка, м
	X	Y		
1	2	3	4	5
1	439303.82	2333898.24	-	-
2	439168.23	2333771.62	-	-
3	439171.07	2333803.43	-	-
4	439289.41	2333914.08	-	-
5	439289.9	2333914.54	-	-
6	439313.99	2333907.75	-	-
7	439303.82	2333898.24	-	-

полное наименование должности	подпись	инициалы, фамилия
-------------------------------	---------	-------------------

М.П.

Земельный участок				
вид объекта недвижимости				
Лист № 30 раздела 4.2	Всего листов раздела 4.2: 53		Всего разделов: 8	Всего листов выписки: 470
10.09.2022г. № КУВИ-001/2022-156490171				
Кадастровый номер:			47:10:0001001:2(Единое землепользование)	
Сведения о характерных точках границы части (частей) земельного участка				
Учетный номер части: 47:10:0001001:2/29				
Система координат МСК 47 зона 2				
Номер точки	Координаты, м		Описание закрепления на местности	Средняя квадратичная погрешность определения координат характерных точек границ земельного участка, м
	X	Y		
1	2	3	4	5
1	486473.29	2363327.06	-	-
2	486473.11	2363328.62	-	0.25
3	486496.72	2363352.92	-	-
4	486491.34	2363345.86	-	-
5	486473.29	2363327.06	-	-

полное наименование должности	подпись	инициалы, фамилия
-------------------------------	---------	-------------------

М.П.

Земельный участок			
вид объекта недвижимости			
Лист № 31 раздела 4.2	Всего листов раздела 4.2: 53	Всего разделов: 8	Всего листов выписки: 470

10.09.2022г. № КУВИ-001/2022-156490171

Кадастровый номер: 47:10:0001001:2(Единое землепользование)

Сведения о характерных точках границы части (частей) земельного участка			
Учетный номер части: 47:10:0001001:2/30			
Система координат МСК 47 зона 2			

Номер точки	Координаты, м		Описание закрепления на местности	Средняя квадратичная погрешность определения координат характерных точек границ земельного участка, м
	X	Y		
1	2	3	4	5
1	486913.4	2363803.71	-	-
2	486898.57	2363788.23	-	-
3	486893.7	2363792.3	-	0.1
4	486907.34	2363821.76	-	0.1
5	486963.65	2363880.86	-	0.1
6	486962.59	2363881.83	-	0.1
7	486976.74	2363896.55	-	0.1
8	487034.89	2363957.27	-	0.1
9	487069.39	2363992.44	-	0.1
10	487079.69	2363977.38	-	-
11	487042.08	2363938.32	-	-
12	486912.94	2363804.15	-	-
13	486913.4	2363803.71	-	-
1	487233.09	2364119.63	-	-
2	487239.35	2364125.9	-	0.1
3	487297.62	2364184.32	-	0.1
4	487309.23	2364192.92	-	0.1
5	487365.4	2364227.96	-	0.1
6	487526.13	2364321.69	-	0.1
7	487567.34	2364345.58	-	-
8	487477.19	2364289.78	-	-
9	487272.86	2364143.25	-	-
10	487233.09	2364119.63	-	-
1	487726.3	2364350.28	-	-
2	487706.3	2364362.08	-	-
3	487752.21	2364365.55	-	-
4	487726.3	2364350.28	-	-

полное наименование должности	подпись	инициалы, фамилия

М.П.

Земельный участок				
вид объекта недвижимости				
Лист № 32 раздела 4.2	Всего листов раздела 4.2: 53		Всего разделов: 8	Всего листов выписки: 470
10.09.2022г. № КУВИ-001/2022-156490171				
Кадастровый номер:			47:10:0001001:2(Единое землепользование)	
1	488106.96	2364604.65	-	-
2	488104.25	2364610.67	-	0.1
3	488095.67	2364628.09	-	0.1
4	488080.03	2364656.54	-	0.1
5	488067.78	2364676.37	-	0.1
6	488060.11	2364688.49	-	0.1
7	488045.88	2364709.61	-	0.1
8	488030.75	2364736.41	-	0.1
9	488009.35	2364763.37	-	-
10	487996.35	2364784.61	-	-
11	487979.3	2364817.43	-	0.1
12	487961.83	2364844.98	-	0.1
13	487950.08	2364873.24	-	0.1
14	487950.04	2364873.31	-	0.1
15	487941.83	2364887.42	-	-
16	487963.18	2364902.58	-	-
17	487971.96	2364885.92	-	0.1
18	487972.16	2364885.48	-	0.1
19	487977.33	2364873.6	-	0.1
20	487988.3	2364863.14	-	0.1
21	488005.98	2364860.42	-	0.1
22	488022.44	2364863.49	-	0.1
23	488039.15	2364876.92	-	0.1
24	488050.71	2364893.36	-	0.1
25	488061.24	2364915.13	-	0.1
26	488070.67	2364936.1	-	0.1
27	488082.22	2364946.91	-	0.1
28	488083.2	2364947.83	-	-
29	488085.33	2364948.6	-	-
30	488165.16	2364995.76	-	-
31	488187.44	2365004.38	-	0.1
32	488195.14	2365007.36	-	0.1
33	488224.45	2365022.97	-	0.1

полное наименование должности	подпись	инициалы, фамилия
-------------------------------	---------	-------------------

М.П.

Земельный участок					
вид объекта недвижимости					
Лист № 33 раздела 4.2		Всего листов раздела 4.2: 53		Всего разделов: 8	Всего листов выписки: 470
10.09.2022г. № КУВИ-001/2022-156490171					
Кадастровый номер:			47:10:0001001:2(Единое землепользование)		
34	488246.4	2365039.56	-	0.1	
35	488281.6	2365067.83	-	0.1	
36	488308.82	2365088.63	-	0.1	
37	488332.13	2365102.62	-	0.1	
38	488357.68	2365114.59	-	0.1	
39	488383.04	2365131.66	-	0.1	
40	488398.6	2365147.69	-	0.1	
41	488421.83	2365164.44	-	0.1	
42	488442.86	2365174.93	-	0.1	
43	488461.9	2365188.04	-	0.1	
44	488477.07	2365200.07	-	0.1	
45	488494.59	2365207.74	-	0.1	
46	488511.94	2365211.83	-	0.1	
47	488520.88	2365208.25	-	0.1	
48	488521.29	2365198.68	-	0.1	
49	488516.78	2365187.87	-	0.1	
50	488512.73	2365168.99	-	0.1	
51	488508.28	2365164.11	-	0.1	
52	488492.33	2365162.92	-	0.1	
53	488477.98	2365164.21	-	0.1	
54	488472.5	2365160.22	-	0.1	
55	488463.71	2365144.09	-	0.1	
56	488455.83	2365124.74	-	0.1	
57	488438.68	2365101.58	-	0.1	
58	488421.57	2365079.68	-	0.1	
59	488394.91	2365048.05	-	0.1	
60	488361.36	2365013.98	-	0.1	
61	488329.02	2364987.9	-	0.1	
62	488289.29	2364962.38	-	0.1	
63	488252.91	2364940.73	-	0.1	
64	488210.54	2364917.65	-	0.1	
65	488160.54	2364889.84	-	0.1	
66	488117.68	2364870.17	-	0.1	

полное наименование должности	подпись	инициалы, фамилия
-------------------------------	---------	-------------------

М.П.

Земельный участок					
вид объекта недвижимости					
Лист № 34 раздела 4.2		Всего листов раздела 4.2: 53		Всего разделов: 8	Всего листов выписки: 470
10.09.2022г. № КУВИ-001/2022-156490171					
Кадастровый номер:			47:10:0001001:2(Единое землепользование)		
67	488104.64	2364867.58	-	0.1	
68	488078.22	2364855.23	-	0.1	
69	488058.22	2364844.27	-	0.1	
70	488038.24	2364829.08	-	0.1	
71	488026.74	2364813.71	-	0.1	
72	488021.44	2364799.75	-	0.1	
73	488023.81	2364791.38	-	0.1	
74	488029.59	2364783.27	-	0.1	
75	488042.32	2364774.22	-	0.1	
76	488067.84	2364771.78	-	0.1	
77	488095	2364781.56	-	0.1	
78	488107.63	2364793.7	-	0.1	
79	488111.18	2364806.68	-	0.1	
80	488118.55	2364814.82	-	0.1	
81	488147.94	2364827.47	-	0.1	
82	488168.3	2364832.48	-	0.1	
83	488191.99	2364850.05	-	0.1	
84	488230.53	2364881.98	-	0.1	
85	488266.95	2364909.35	-	0.1	
86	488286.03	2364923.32	-	0.1	
87	488301.92	2364932.56	-	0.1	
88	488312.06	2364931.89	-	0.1	
89	488315.93	2364923.86	-	0.1	
90	488308.94	2364905.12	-	0.1	
91	488276.91	2364867.37	-	0.1	
92	488243.09	2364832.04	-	0.1	
93	488215.82	2364805.51	-	0.1	
94	488198.97	2364793.99	-	0.1	
95	488179.86	2364788.51	-	0.1	
96	488159.63	2364786.25	-	0.1	
97	488137.01	2364782.83	-	0.1	
98	488122.15	2364772.91	-	0.1	
99	488109.75	2364761.18	-	0.1	

полное наименование должности	подпись	инициалы, фамилия
-------------------------------	---------	-------------------

М.П.

Земельный участок					
вид объекта недвижимости					
Лист № 35 раздела 4.2		Всего листов раздела 4.2: 53		Всего разделов: 8	Всего листов выписки: 470
10.09.2022г. № КУВИ-001/2022-156490171					
Кадастровый номер:			47:10:0001001:2(Единое землепользование)		
100	488098.2	2364744.97	-	0.1	
101	488094.15	2364735.2	-	0.1	
102	488094.82	2364722.02	-	0.1	
103	488099.93	2364717.77	-	0.1	
104	488117.03	2364716.35	-	0.1	
105	488140.1	2364720.38	-	0.1	
106	488161.47	2364728.95	-	0.1	
107	488188.15	2364747.23	-	0.1	
108	488214.48	2364766.8	-	0.1	
109	488245.24	2364791.04	-	0.1	
110	488277.14	2364816.71	-	0.1	
111	488310.92	2364846.54	-	0.1	
112	488335.91	2364874	-	0.1	
113	488345.67	2364888.18	-	0.1	
114	488353.1	2364892.93	-	0.1	
115	488372.86	2364899.02	-	0.1	
116	488391.19	2364901.15	-	0.1	
117	488396.38	2364903.46	-	0.1	
118	488398.41	2364910.78	-	0.1	
119	488395.47	2364916	-	0.1	
120	488389.43	2364918.4	-	0.1	
121	488383.84	2364925.86	-	0.1	
122	488381.09	2364935.31	-	0.1	
123	488383.36	2364947.92	-	0.1	
124	488393.01	2364959.78	-	0.1	
125	488406.1	2364972.52	-	0.1	
126	488424.02	2364993.96	-	0.1	
127	488443.71	2365021.46	-	0.1	
128	488469.74	2365053.12	-	0.1	
129	488497.36	2365082.59	-	0.1	
130	488525.55	2365110.76	-	0.1	
131	488546.48	2365128.03	-	0.1	
132	488558.63	2365129.81	-	0.1	

полное наименование должности	подпись	инициалы, фамилия
-------------------------------	---------	-------------------

М.П.



Земельный участок				
вид объекта недвижимости				
Лист № 36 раздела 4.2	Всего листов раздела 4.2: 53		Всего разделов: 8	Всего листов выписки: 470
10.09.2022г. № КУВИ-001/2022-156490171				
Кадастровый номер:			47:10:0001001:2(Единое землепользование)	
133	488565.34	2365123.36	-	0.1
134	488566.12	2365112.73	-	0.1
135	488560.21	2365094.77	-	0.1
136	488537.4	2365063.6	-	0.1
137	488515.85	2365037.24	-	0.1
138	488502.48	2365018.15	-	0.1
139	488496.69	2365007.4	-	0.1
140	488497.29	2365003.22	-	0.1
141	488497.57	2365001.37	-	-
142	488457.89	2364947.71	-	-
143	488342.91	2364814.12	-	-
144	488277.85	2364753.89	-	-
145	488201.81	2364686.33	-	-
146	488106.96	2364604.65	-	-

полное наименование должности	подпись	инициалы, фамилия
-------------------------------	---------	-------------------

М.П.

Земельный участок				
вид объекта недвижимости				
Лист № 37 раздела 4.2	Всего листов раздела 4.2: 53		Всего разделов: 8	Всего листов выписки: 470
10.09.2022г. № КУВИ-001/2022-156490171				
Кадастровый номер:		47:10:0001001:2(Единое землепользование)		
Сведения о характерных точках границы части (частей) земельного участка				
Учетный номер части: 47:10:0001001:2/31				
Система координат МСК 47 зона 2				
Номер точки	Координаты, м		Описание закрепления на местности	Средняя квадратичная погрешность определения координат характерных точек границ земельного участка, м
	X	Y		
1	2	3	4	5
1	487311.48	2364170.95	-	-
2	487280.75	2364212.78	-	-
3	487284.99	2364216.81	-	-
4	487296.61	2364226.98	-	-
5	487328.71	2364183.3	-	-
6	487311.48	2364170.95	-	-

полное наименование должности	подпись	инициалы, фамилия
-------------------------------	---------	-------------------

М.П.

Земельный участок				
вид объекта недвижимости				
Лист № 38 раздела 4.2	Всего листов раздела 4.2: 53		Всего разделов: 8	Всего листов выписки: 470
10.09.2022г. № КУВИ-001/2022-156490171				
Кадастровый номер:			47:10:0001001:2(Единое землепользование)	
Сведения о характерных точках границы части (частей) земельного участка				
Учетный номер части: 47:10:0001001:2/32				
Система координат МСК 47 зона 2				
Номер точки	Координаты, м		Описание закрепления на местности	Средняя квадратичная погрешность определения координат характерных точек границ земельного участка, м
	X	Y		
1	2	3	4	5
1	487311.17	2364170.72	-	-
2	487280.44	2364212.49	-	-
3	487284.99	2364216.81	-	-
4	487296.3	2364226.7	-	-
5	487328.39	2364183.07	-	-
6	487311.17	2364170.72	-	-

полное наименование должности	подпись	инициалы, фамилия
-------------------------------	---------	-------------------

М.П.

Земельный участок			
вид объекта недвижимости			
Лист № 39 раздела 4.2	Всего листов раздела 4.2: 53	Всего разделов: 8	Всего листов выписки: 470

10.09.2022г. № КУВИ-001/2022-156490171

Кадастровый номер: 47:10:0001001:2(Единое землепользование)

Сведения о характерных точках границы части (частей) земельного участка				
Учетный номер части: 47:10:0001001:2/33				
Система координат МСК 47 зона 2				
Номер точки	Координаты, м		Описание закрепления на местности	Средняя квадратичная погрешность определения координат характерных точек границ земельного участка, м
	X	Y		
1	2	3	4	5
1	488379.29	2365143.9	-	0.25
2	488345.96	2365122.56	-	-
3	488425.13	2365185.76	-	-
4	488451.83	2365205.01	-	-
5	488447.62	2365191.66	-	0.25
6	488431.87	2365177.27	-	0.25
7	488379.29	2365143.9	-	0.25
1	488620.7	2365158.12	-	-
2	488618.93	2365160.25	-	0.25
3	488547.12	2365248.87	-	0.25
4	488534.34	2365264.48	-	-
5	488551.57	2365276.9	-	-
6	488563.56	2365262.26	-	0.25
7	488635.32	2365173.69	-	0.25
8	488635.71	2365173.21	-	-
9	488620.7	2365158.12	-	-

полное наименование должности	подпись	инициалы, фамилия
-------------------------------	---------	-------------------

М.П.

Земельный участок			
вид объекта недвижимости			
Лист № 40 раздела 4.2	Всего листов раздела 4.2: 53	Всего разделов: 8	Всего листов выписки: 470

10.09.2022г. № КУВИ-001/2022-156490171

Кадастровый номер: 47:10:0001001:2(Единое землепользование)

Сведения о характерных точках границы части (частей) земельного участка			
Учетный номер части: 47:10:0001001:2/34			
Система координат МСК 47 зона 2			

Номер точки	Координаты, м		Описание закрепления на местности	Средняя квадратичная погрешность определения координат характерных точек границ земельного участка, м
	X	Y		
1	2	3	4	5
1	471512.25	2352829.75	-	-
2	471502.84	2352826.13	-	-
3	471483.27	2352862.65	-	0.1
4	471474.16	2352879.71	-	0.1
5	471473.61	2352882.69	-	0.1
6	471474.75	2352885.28	-	0.1
7	471476.96	2352886.8	-	0.1
8	471480.62	2352888.04	-	0.1
9	471480.09	2352889.87	-	-
10	471489.5	2352893.34	-	-
11	471491.51	2352886.38	-	0.1
12	471491.61	2352883.66	-	0.1
13	471490.38	2352881.4	-	0.1
14	471488.36	2352880.11	-	0.1
15	471485.76	2352879.22	-	0.1
16	471492.09	2352867.36	-	0.1
17	471512.25	2352829.75	-	-

полное наименование должности	подпись	инициалы, фамилия
-------------------------------	---------	-------------------

М.П.

Земельный участок				
вид объекта недвижимости				
Лист № 41 раздела 4.2	Всего листов раздела 4.2: 53		Всего разделов: 8	Всего листов выписки: 470
10.09.2022г. № КУВИ-001/2022-156490171				
Кадастровый номер:		47:10:0001001:2(Единое землепользование)		
Сведения о характерных точках границы части (частей) земельного участка				
Учетный номер части: 47:10:0001001:2/35				
Система координат МСК 47 зона 2				
Номер точки	Координаты, м		Описание закрепления на местности	Средняя квадратичная погрешность определения координат характерных точек границ земельного участка, м
	X	Y		
1	2	3	4	5
1	471346.37	2352772.14	-	-
2	471346.77	2352776.03	-	0.1
3	471346.98	2352778.38	-	0.1
4	471356.94	2352777.5	-	0.1
5	471356.76	2352775.36	-	-
6	471346.37	2352772.14	-	-

полное наименование должности	подпись	инициалы, фамилия
-------------------------------	---------	-------------------

М.П.

Земельный участок				
вид объекта недвижимости				
Лист № 42 раздела 4.2	Всего листов раздела 4.2: 53		Всего разделов: 8	Всего листов выписки: 470
10.09.2022г. № КУВИ-001/2022-156490171				
Кадастровый номер:		47:10:0001001:2(Единое землепользование)		
Сведения о характерных точках границы части (частей) земельного участка				
Учетный номер части: 47:10:0001001:2/36				
Система координат МСК 47 зона 2				
Номер точки	Координаты, м		Описание закрепления на местности	Средняя квадратичная погрешность определения координат характерных точек границ земельного участка, м
	X	Y		
1	2	3	4	5
1	471795.72	2352919.33	-	-
2	471793.63	2352924.95	-	0.1
3	471786.31	2352928.27	-	0.1
4	471790.44	2352937.38	-	0.1
5	471794.35	2352935.61	-	0.1
6	471797.8	2352947.88	-	0.1
7	471772.5	2352997.41	-	-
8	471781.96	2353000.88	-	-
9	471808.67	2352948.57	-	0.1
10	471811.78	2352952.04	-	0.1
11	471819.24	2352945.38	-	0.1
12	471803.33	2352927.56	-	0.1
13	471805.09	2352922.83	-	-
14	471795.72	2352919.33	-	-

полное наименование должности	подпись	инициалы, фамилия
-------------------------------	---------	-------------------

М.П.

Земельный участок				
вид объекта недвижимости				
Лист № 43 раздела 4.2	Всего листов раздела 4.2: 53		Всего разделов: 8	Всего листов выписки: 470
10.09.2022г. № КУВИ-001/2022-156490171				
Кадастровый номер:		47:10:0001001:2(Единое землепользование)		
Сведения о характерных точках границы части (частей) земельного участка				
Учетный номер части: 47:10:0001001:2/37				
Система координат МСК 47 зона 2				
Номер точки	Координаты, м		Описание закрепления на местности	Средняя квадратичная погрешность определения координат характерных точек границ земельного участка, м
	X	Y		
1	2	3	4	5
1	420837.53	2326653.43	-	-
2	420807.59	2326623.88	-	-
3	420778.69	2326655.48	-	-
4	420807.47	2326683.88	-	-
5	420813.32	2326691.7	-	-
6	420843.2	2326659.03	-	-
7	420837.53	2326653.43	-	-
1	425014.79	2346233.74	-	-
2	424990.06	2346277.22	-	-
3	425015.65	2346291.01	-	0.1
4	425046.04	2346307.57	-	-
5	425070.84	2346264.14	-	-
6	425039.47	2346247.05	-	0.1
7	425014.79	2346233.74	-	-

полное наименование должности	подпись	инициалы, фамилия
-------------------------------	---------	-------------------

М.П.



Земельный участок				
вид объекта недвижимости				
Лист № 44 раздела 4.2	Всего листов раздела 4.2: 53		Всего разделов: 8	Всего листов выписки: 470
10.09.2022г. № КУВИ-001/2022-156490171				
Кадастровый номер:		47:10:0001001:2(Единое землепользование)		
Сведения о характерных точках границы части (частей) земельного участка				
Учетный номер части: 47:10:0001001:2/38				
Система координат				
Номер точки	Координаты, м		Описание закрепления на местности	Средняя квадратичная погрешность определения координат характерных точек границ земельного участка, м
	X	Y		
1	2	3	4	5
1	431668.39	2334704.5	-	-
2	431535.18	2334920.66	-	-
3	431458.43	2335044.89	-	-
4	431403.53	2335011.69	-	-
5	431480.59	2334886.97	-	-
6	431613.49	2334671.31	-	-
1	431668.39	2334704.5	-	-

полное наименование должности	подпись	инициалы, фамилия
-------------------------------	---------	-------------------

М.П.

Земельный участок				
вид объекта недвижимости				
Лист № 45 раздела 4.2	Всего листов раздела 4.2: 53		Всего разделов: 8	Всего листов выписки: 470
10.09.2022г. № КУВИ-001/2022-156490171				
Кадастровый номер:		47:10:0001001:2(Единое землепользование)		
Сведения о характерных точках границы части (частей) земельного участка				
Учетный номер части: 47:10:0001001:2/39				
Система координат				
Номер точки	Координаты, м		Описание закрепления на местности	Средняя квадратичная погрешность определения координат характерных точек границ земельного участка, м
	X	Y		
1	2	3	4	5
1	424885.63	2346460.85	-	-
2	425133.03	2346025.83	-	-
3	425137.76	2346017.53	-	-
4	425139.85	2346041.44	-	-
5	425138.31	2346070.86	-	-
6	425025.13	2346269.74	-	-
7	424874.8	2346533.7	-	-
8	424714.95	2346814.75	-	-
9	424686.33	2346864.95	-	-
10	424684.2	2346830.85	-	-
11	424684.24	2346815.03	-	-
1	424885.63	2346460.85	-	-
1	425135.81	2346118.48	-	-
2	425132.52	2346156.11	-	-
3	425130.08	2346160.4	-	-
4	424940.53	2346492.35	-	-
5	424713.89	2346890.89	-	-
6	424741.57	2346906.36	-	-
7	424694.12	2346989.81	-	-
8	424686.23	2346863.45	-	-
9	424714.22	2346814.37	-	-
10	424874.1	2346533.33	-	-
11	425024.43	2346269.38	-	-
12	425138.4	2346069.13	-	-
1	425135.81	2346118.48	-	-
1	420560.81	2326389.01	-	-
2	420563.51	2326383	-	-

полное наименование должности	подпись	инициалы, фамилия
-------------------------------	---------	-------------------

М.П.

Земельный участок				
вид объекта недвижимости				
Лист № 46 раздела 4.2	Всего листов раздела 4.2: 53		Всего разделов: 8	Всего листов выписки: 470
10.09.2022г. № КУВИ-001/2022-156490171				
Кадастровый номер:			47:10:0001001:2(Единое землепользование)	
3	420837.53	2326653.43	-	-
4	420979.86	2326793.94	-	-
5	421010.34	2326823.99	-	-
6	420977.44	2326881.6	-	-
7	420913.82	2326826.03	-	-
8	420807.47	2326683.88	-	-
9	420543.24	2326423.13	-	-
1	420560.81	2326389.01	-	-

полное наименование должности	подпись	инициалы, фамилия

М.П.

Земельный участок			
вид объекта недвижимости			
Лист № 47 раздела 4.2	Всего листов раздела 4.2: 53	Всего разделов: 8	Всего листов выписки: 470

10.09.2022г. № КУВИ-001/2022-156490171

Кадастровый номер: 47:10:0001001:2(Единое землепользование)

Сведения о характерных точках границы части (частей) земельного участка			
Учетный номер части: 47:10:0001001:2/40			
Система координат			

Номер точки	Координаты, м		Описание закрепления на местности	Средняя квадратичная погрешность определения координат характерных точек границ земельного участка, м
	X	Y		
1	2	3	4	5
1	447651.6	2341400.65	-	-
2	447655.75	2341414.78	-	-
3	447643.24	2341418.11	-	-
4	447633.29	2341421.28	-	-
5	447610.44	2341429.53	-	-
6	447597.96	2341432.51	-	-
7	447579.88	2341433.32	-	-
8	447555.61	2341433.01	-	-
9	447552.71	2341397.05	-	-
10	447575.4	2341403.98	-	-
11	447587.77	2341398.66	-	-
12	447599.95	2341385.85	-	-
13	447609.88	2341383.09	-	-
14	447625.07	2341390.21	-	-
15	447632.76	2341397.52	-	-
16	447642.95	2341404.76	-	-
1	447651.6	2341400.65	-	-

полное наименование должности	подпись	инициалы, фамилия
-------------------------------	---------	-------------------

М.П.

Земельный участок				
вид объекта недвижимости				
Лист № 48 раздела 4.2	Всего листов раздела 4.2: 53		Всего разделов: 8	Всего листов выписки: 470
10.09.2022г. № КУВИ-001/2022-156490171				
Кадастровый номер:		47:10:0001001:2(Единое землепользование)		
Сведения о характерных точках границы части (частей) земельного участка				
Учетный номер части: 47:10:0001001:2/41				
Система координат				
Номер точки	Координаты, м		Описание закрепления на местности	Средняя квадратичная погрешность определения координат характерных точек границ земельного участка, м
	X	Y		
1	2	3	4	5
1	447655.75	2341414.78	-	-
2	447661.69	2341434.99	-	-
3	447622.2	2341443.88	-	-
4	447562.48	2341459.17	-	-
5	447555.61	2341433.01	-	-
6	447579.88	2341433.32	-	-
7	447597.96	2341432.51	-	-
8	447610.44	2341429.53	-	-
9	447633.29	2341421.28	-	-
10	447643.24	2341418.11	-	-
1	447655.75	2341414.78	-	-

полное наименование должности	подпись	инициалы, фамилия
-------------------------------	---------	-------------------

М.П.

Земельный участок				
вид объекта недвижимости				
Лист № 49 раздела 4.2	Всего листов раздела 4.2: 53		Всего разделов: 8	Всего листов выписки: 470
10.09.2022г. № КУВИ-001/2022-156490171				
Кадастровый номер:			47:10:0001001:2(Единое землепользование)	
Сведения о характерных точках границы части (частей) земельного участка				
Учетный номер части: 47:10:0001001:2/42				
Система координат				
Номер точки	Координаты, м		Описание закрепления на местности	Средняя квадратичная погрешность определения координат характерных точек границ земельного участка, м
	X	Y		
1	2	3	4	5
1	415255.02	2322235.46	-	-
2	415248.39	2322232.3	-	-
3	415277.43	2322168.8	-	-
4	415266.86	2322163.81	-	-
5	415269.07	2322158.7	-	-
6	415288.7	2322167.2	-	-
7	415279.89	2322187.54	-	-
8	415257.74	2322229.94	-	-
1	415255.02	2322235.46	-	-

полное наименование должности	подпись	инициалы, фамилия
-------------------------------	---------	-------------------

М.П.

Земельный участок				
вид объекта недвижимости				
Лист № 50 раздела 4.2	Всего листов раздела 4.2: 53		Всего разделов: 8	Всего листов выписки: 470
10.09.2022г. № КУВИ-001/2022-156490171				
Кадастровый номер:		47:10:0001001:2(Единое землепользование)		
Сведения о характерных точках границы части (частей) земельного участка				
Учетный номер части: 47:10:0001001:2/43				
Система координат				
Номер точки	Координаты, м		Описание закрепления на местности	Средняя квадратичная погрешность определения координат характерных точек границ земельного участка, м
	X	Y		
1	2	3	4	5
1	472931.91	2353269.46	-	-
2	472950.27	2353276	-	-
3	472979.08	2353286.11	-	-
4	472972.86	2353302.43	-	-
5	472949.61	2353294.11	-	-
6	472914.53	2353315.04	-	-
1	472931.91	2353269.46	-	-
1	472945.18	2353234.66	-	-
2	472992.43	2353251.09	-	-
3	472978.96	2353286.42	-	-
4	472950.08	2353276.28	-	-
5	472931.79	2353269.77	-	-
1	472945.18	2353234.66	-	-

полное наименование должности	подпись	инициалы, фамилия
-------------------------------	---------	-------------------

М.П.

Земельный участок				
вид объекта недвижимости				
Лист № 51 раздела 4.2	Всего листов раздела 4.2: 53		Всего разделов: 8	Всего листов выписки: 470
10.09.2022г. № КУВИ-001/2022-156490171				
Кадастровый номер:		47:10:0001001:2(Единое землепользование)		
Сведения о характерных точках границы части (частей) земельного участка				
Учетный номер части: 47:10:0001001:2/44				
Система координат				
Номер точки	Координаты, м		Описание закрепления на местности	Средняя квадратичная погрешность определения координат характерных точек границ земельного участка, м
	X	Y		
1	2	3	4	5
1	454231.54	2343323.23	-	-
2	454524.91	2343415.16	-	-
3	454509.63	2343441.6	-	-
4	454485.56	2343434.03	-	-
5	454247.63	2343359.39	-	-
6	454217.32	2343349.95	-	-
7	454221.47	2343340.66	-	-
1	454231.54	2343323.23	-	-
1	454217.32	2343349.95	-	-
2	454247.63	2343359.39	-	-
3	454485.56	2343434.03	-	-
4	454509.63	2343441.6	-	-
5	454498.64	2343460.62	-	-
6	454211.35	2343370.59	-	-
7	454208.49	2343369.7	-	-
1	454217.32	2343349.95	-	-

полное наименование должности	подпись	инициалы, фамилия
-------------------------------	---------	-------------------

М.П.



Земельный участок				
вид объекта недвижимости				
Лист № 52 раздела 4.2	Всего листов раздела 4.2: 53		Всего разделов: 8	Всего листов выписки: 470
10.09.2022г. № КУВИ-001/2022-156490171				
Кадастровый номер:		47:10:0001001:2(Единое землепользование)		
Сведения о характерных точках границы части (частей) земельного участка				
Учетный номер части: 47:10:0001001:2/45				
Система координат				
Номер точки	Координаты, м		Описание закрепления на местности	Средняя квадратичная погрешность определения координат характерных точек границ земельного участка, м
	X	Y		
1	2	3	4	5
1	420843.58	2326732.14	-	-
2	420813.47	2326691.9	-	-
3	420846.13	2326661.92	-	-
4	420881.76	2326697.09	-	-
1	420843.58	2326732.14	-	-

полное наименование должности	подпись	инициалы, фамилия
-------------------------------	---------	-------------------

М.П.

Земельный участок				
вид объекта недвижимости				
Лист № 53 раздела 4.2	Всего листов раздела 4.2: 53		Всего разделов: 8	Всего листов выписки: 470
10.09.2022г. № КУВИ-001/2022-156490171				
Кадастровый номер:			47:10:0001001:2(Единое землепользование)	
Сведения о характерных точках границы части (частей) земельного участка				
Учетный номер части: 47:10:0001001:2/46				
Система координат				
Номер точки	Координаты, м		Описание закрепления на местности	Средняя квадратичная погрешность определения координат характерных точек границ земельного участка, м
	X	Y		
1	2	3	4	5
1	425189.33	2345926.92	-	-
2	425212.69	2345940.3	-	-
3	425196.83	2345968.09	-	-
4	425173.5	2345954.73	-	-
1	425189.33	2345926.92	-	-
1	425244.96	2345958.79	-	-
2	425229.12	2345986.59	-	-
3	425196.16	2345967.71	-	-
4	425212.03	2345939.92	-	-
1	425244.96	2345958.79	-	-

полное наименование должности	подпись	инициалы, фамилия
-------------------------------	---------	-------------------

М.П.

Выписка из Единого государственного реестра недвижимости об объекте недвижимости  
**Сведения о характеристиках объекта недвижимости**

На основании запроса от 06.09.2022 г., поступившего на рассмотрение 06.09.2022 г., сообщаем, что согласно записям Единого государственного реестра недвижимости:

<b>Земельный участок</b>			
(вид объекта недвижимости)			
Лист № ___ Раздела <b>1</b>	Всего листов раздела <b>1</b> : ___	Всего разделов: ___	Всего листов выписки: ___
<b>06.09.2022 № 99/2022/491784830</b>			
Кадастровый номер:		<b>47:10:0001001:49(единое землепользование)</b>	

Номер кадастрового квартала:	47:10:0000000
Дата присвоения кадастрового номера:	06.05.2008
Ранее присвоенный государственный учетный номер:	данные отсутствуют
Адрес:	Ленинградская область, Волховский район, Пашское сельское поселение, село Паша
Площадь:	11936 кв. м
Кадастровая стоимость, руб.:	3739429.44
Кадастровые номера расположенных в пределах земельного участка объектов недвижимости:	47:10:0000000:24373
Кадастровые номера объектов недвижимости, из которых образован объект недвижимости:	данные отсутствуют
Кадастровые номера образованных объектов недвижимости:	данные отсутствуют
Сведения о включении объекта недвижимости в состав предприятия как имущественного комплекса:	

Государственный регистратор		ФГИС ЕГРН
полное наименование должности	подпись	инициалы, фамилия

М.П.

Выписка из Единого государственного реестра недвижимости об объекте недвижимости  
**Сведения о характеристиках объекта недвижимости**

<b>Земельный участок</b>			
<small>(вид объекта недвижимости)</small>			
Лист № ___ Раздела <b>1</b>	Всего листов раздела <b>1</b> : ___	Всего разделов: ___	Всего листов выписки: ___
<b>06.09.2022 № 99/2022/491784830</b>			
Кадастровый номер:		<b>47:10:0001001:49(единое землепользование)</b>	

Категория земель:	Земли населённых пунктов
Виды разрешенного использования:	под размещение подъездного пути к сплавной конторе
Сведения о кадастровом инженеру:	данные отсутствуют
Сведения о лесах, водных объектах и об иных природных объектах, расположенных в пределах земельного участка:	данные отсутствуют
Сведения о том, что земельный участок полностью или частично расположен в границах зоны с особыми условиями использования территории или территории объекта культурного наследия	данные отсутствуют
Сведения о том, что земельный участок расположен в границах особой экономической зоны, территории опережающего социально-экономического развития, зоны территориального развития в Российской Федерации, игровой зоны:	данные отсутствуют
Сведения о том, что земельный участок расположен в границах особо охраняемой природной территории, охотничьих угодий, лесничеств, лесопарков:	данные отсутствуют
Сведения о результатах проведения государственного земельного надзора:	данные отсутствуют
Сведения о расположении земельного участка в границах территории, в отношении которой утвержден проект межевания территории:	данные отсутствуют

Государственный регистратор		ФГИС ЕГРН
полное наименование должности	подпись	инициалы, фамилия

М.П.

Выписка из Единого государственного реестра недвижимости об объекте недвижимости  
Сведения о характеристиках объекта недвижимости

<b>Земельный участок</b>			
(вид объекта недвижимости)			
Лист № ___ Раздела <b>1</b>	Всего листов раздела <b>1</b> : ___	Всего разделов: ___	Всего листов выписки: ___
<b>06.09.2022.№ 99/2022/491784830</b>			
Кадастровый номер:		<b>47:10:0001001:49(единое землепользование)</b>	

Условный номер земельного участка:	данные отсутствуют
Сведения о принятии акта и (или) заключении договора, предусматривающих предоставление в соответствии с земельным законодательством исполнительным органом государственной власти или органом местного самоуправления находящегося в государственной или муниципальной собственности земельного участка для строительства наемного дома социального использования или наемного дома коммерческого использования:	данные отсутствуют
Сведения о том, что земельный участок или земельные участки образованы на основании решения об изъятии земельного участка и (или) расположенного на нем объекта недвижимости для государственных или муниципальных нужд:	данные отсутствуют
Сведения о том, что земельный участок образован из земель или земельного участка, государственная собственность на которые не разграничена:	данные отсутствуют
Сведения о наличии земельного спора о местоположении границ земельных участков:	данные отсутствуют
Статус записи об объекте недвижимости:	Сведения об объекте недвижимости имеют статус "актуальные, ранее учтенные"
Особые отметки:	Сведения о видах разрешенного использования имеют статус «Актуальные незасвидетельствованные». Право (ограничение права, обременение объекта недвижимости) зарегистрировано на данный объект недвижимости с видами разрешенного использования отсутствует.Сведения необходимые для заполнения раздела 3 отсутствуют.Сведения необходимые для заполнения раздела 3.1 отсутствуют.Сведения необходимые для заполнения раздела 3.2 отсутствуют.Сведения необходимые для заполнения раздела 4 отсутствуют.Граница земельного участка не установлена в соответствии с требованиями земельного законодательства Список кадастровых номеров (площадей) обособленных (условных) участков, входящих в единое землепользование: 47:10:1120010:33 (2820кв.м) ,47:10:1120002:11 (1314кв.м) ,47:10:1120004:76 (3115кв.м) ,47:10:1120006:9 (1348кв.м) ,47:10:1120012:22 (3339кв.м) .
Получатель выписки:	Чапова Любовь Александровна

571

Государственный регистратор		ФГИС ЕГРН
-----------------------------	--	-----------

полное наименование должности	подпись	инициалы, фамилия
-------------------------------	---------	-------------------

М.П.

Выписка из Единого государственного реестра недвижимости об объекте недвижимости  
Сведения о зарегистрированных правах

<b>Земельный участок</b>		
<small>(вид объекта недвижимости)</small>		
Лист № ___ Раздела <b>2</b>	Всего листов раздела <b>2</b> : ___	Всего разделов: ___
Всего листов выписки: ___		
<b>06.09.2022.№ 99/2022/491784830</b>		
Кадастровый номер:		<b>47:10:0001001:49(единое землепользование)</b>
1. Правообладатель (правообладатели):	1.1.	Российская Федерация
2. Вид, номер и дата государственной регистрации права:	2.1.	Собственность, № 47-78-01/018/2008-319 от 22.04.2009
3. Ограничение прав и обременение объекта недвижимости:		
3.1.1.	вид:	Аренда (в том числе, субаренда)
	дата государственной регистрации:	30.12.2014
	номер государственной регистрации:	47-47-10/028/2014-704
	срок, на который установлено ограничение прав и обременение объекта недвижимости:	с 30.12.2014 на 49 лет
	лицо, в пользу которого установлено ограничение прав и обременение объекта недвижимости:	Открытое акционерное общество "Российские железные дороги", ИНН: 7708503727
	основание государственной регистрации:	'Договор аренды земельного участка' №299-ГП от 31.03.2014
Государственный регистратор		ФГИС ЕГРН
полное наименование должности	подпись	инициалы, фамилия

М.П.

<b>Земельный участок</b>			
(вид объекта недвижимости)			
Лист № ____ Раздела <b>2</b>	Всего листов раздела <b>2</b> : ____	Всего разделов: ____	Всего листов выписки: ____
<b>06.09.2022.№ 99/2022/491784830</b>			
Кадастровый номер:		<b>47:10:0001001:49(единое землепользование)</b>	

1.	Правообладатель (правообладатели):	1.2.	данные о правообладателе отсутствуют
2.	Вид, номер и дата государственной регистрации права:	2.2.	не зарегистрировано
3.	Ограничение прав и обременение объекта недвижимости:		
	3.2.1.	вид:	Иные ограничения (обременения) прав
		дата государственной регистрации:	22.04.2009
		номер государственной регистрации:	47-78-01/018/2008-319
		срок, на который установлено ограничение прав и обременение объекта недвижимости:	
		лицо, в пользу которого установлено ограничение прав и обременение объекта недвижимости:	
основание государственной регистрации:			
4.	Договоры участия в долевом строительстве:	данные отсутствуют	
5.	Заявленные в судебном порядке права требования:	данные отсутствуют	
6.	Сведения о возражении в отношении зарегистрированного права:	данные отсутствуют	
7.	Сведения о наличии решения об изъятии объекта недвижимости для государственных и муниципальных нужд:	данные отсутствуют	
8.	Сведения о невозможности государственной регистрации без личного участия правообладателя или его законного представителя:		
9.	Правопритязания и сведения о наличии поступивших, но не рассмотренных заявлений о проведении государственной регистрации права (перехода, прекращения права), ограничения права или обременения объекта недвижимости, сделки в отношении объекта недвижимости:	данные отсутствуют	
10.	Сведения об осуществлении государственной регистрации сделки, права, ограничения права без необходимого в силу закона согласия третьего лица, органа:	данные отсутствуют	
11.	Сведения о невозможности государственной регистрации перехода, прекращения, ограничения права на земельный участок из земель сельскохозяйственного назначения:		

Государственный регистратор		ФГИС ЕГРН
полное наименование должности	подпись	инициалы, фамилия

М.П.



Выписка из Единого государственного реестра недвижимости об объекте недвижимости  
Сведения о частях земельного участка

<b>Земельный участок</b>			
(вид объекта недвижимости)			
Лист № __ Раздела <b>4.1</b>	Всего листов раздела <b>4.1</b> : __	Всего разделов: __	Всего листов выписки: __
<b>06.09.2022.№ 99/2022/491784830</b>			
Кадастровый номер:		<b>47:10:0001001:49(единое землепользование)</b>	

Учетный номер части	Площадь (м <sup>2</sup> )	Содержание ограничения в использовании или ограничения права на объект недвижимости или обременения объекта недвижимости
1	2	3
1	145	Ограничения прав на земельный участок, предусмотренные статьями 56, 56.1 Земельного кодекса Российской Федерации, 47.10.2.303, Инвентарная карточка учета объекта основных средств № 36031178 от 22.10.2019
2	483	Ограничения прав на земельный участок, предусмотренные статьями 56, 56.1 Земельного кодекса Российской Федерации, 47.10.2.327, Постановление Правительства РФ "О порядке установления охранных зон объектов электросетевого хозяйства и особых условий использования земельных участков, расположенных в границах таких зон" № 160 от 24.02.2009

Государственный регистратор		ФГИС ЕГРН
полное наименование должности	подпись	инициалы, фамилия

М.П.

**Филиал публично-правовой компании "Роскадастр" по Ленинградской области**

полное наименование органа регистрации прав

Выписка из Единого государственного реестра недвижимости об объекте недвижимости

Сведения о характеристиках объекта недвижимости

На основании запроса от 25.04.2023, поступившего на рассмотрение 25.04.2023, сообщаем, что согласно записям Единого государственного реестра недвижимости:


Раздел 1 Лист 1

Земельный участок			
вид объекта недвижимости			

Лист № 1 раздела 1	Всего листов раздела 1: 3	Всего разделов: 8	Всего листов выписки: 54
--------------------	---------------------------	-------------------	--------------------------

25.04.2023г. № КУВИ-001/2023-97332533	
Кадастровый номер:	47:10:1118024:3
Номер кадастрового квартала:	47:10:1118024
Дата присвоения кадастрового номера:	26.10.1993

Ранее присвоенный государственный учетный номер:	данные отсутствуют
Местоположение:	Ленинградская область, Волховский район, Пашское сельское поселение, с.Паша, ул.Вокзальная
Площадь:	114200 +/- 0
Кадастровая стоимость, руб.:	23058122
Кадастровые номера расположенных в пределах земельного участка объектов недвижимости:	47:10:1118001:271
Кадастровые номера объектов недвижимости, из которых образован объект недвижимости:	данные отсутствуют
Кадастровые номера образованных объектов недвижимости:	данные отсутствуют
Категория земель:	Земли промышленности, энергетики, транспорта, связи, радиовещания, телевидения, информатики, земли для обеспечения космической деятельности, земли обороны, безопасности и земли иного специального назначения
Виды разрешенного использования:	под АБЗ "Паша", гудронохранилище и железнодорожную ветку
Сведения о кадастровом инженере:	данные отсутствуют
Сведения о лесах, водных объектах и об иных природных объектах, расположенных в пределах земельного участка:	данные отсутствуют
Сведения о том, что земельный участок полностью расположен в границах зоны с особыми условиями использования территории, территории объекта культурного наследия, публичного сервитута:	данные отсутствуют

полное наименование должности	 ДОКУМЕНТ ПОДПИСАН ЭЛЕКТРОННОЙ ПОДПИСЬЮ	инициалы, фамилия
	Сертификат: 3094В7974ВЗСА8Е1F07А347СFAD6FA78 Владелец: ФЕДЕРАЛЬНАЯ СЛУЖБА ГОСУДАРСТВЕННОЙ РЕГИСТРАЦИИ, КАДАСТРА И КАРТОГРАФИИ Действителен: с 17.05.2022 по 10.08.2023	

Земельный участок			
вид объекта недвижимости			
Лист № 2 раздела 1	Всего листов раздела 1: 3	Всего разделов: 8	Всего листов выписки: 54
25.04.2023г. № КУВИ-001/2023-97332533			
Кадастровый номер:		47:10:1118024:3	
Сведения о том, что земельный участок расположен в границах особой экономической зоны, территории опережающего социально-экономического развития, зоны территориального развития в Российской Федерации, игровой зоны:		данные отсутствуют	
Сведения о том, что земельный участок расположен в границах особо охраняемой природной территории, охотничьих угодий, лесничеств:		данные отсутствуют	
Сведения о результатах проведения государственного земельного надзора:		данные отсутствуют	
Сведения о расположении земельного участка в границах территории, в отношении которой утвержден проект межевания территории:		данные отсутствуют	
Условный номер земельного участка:		данные отсутствуют	
Сведения о принятии акта и (или) заключении договора, предусматривающих предоставление в соответствии с земельным законодательством исполнительным органом государственным органом власти или органом местного самоуправления, находящегося в государственной или муниципальной собственности земельного участка для строительства наемного дома социального использования или наемного дома коммерческого использования:		данные отсутствуют	
Сведения о том, что земельный участок или земельные участки образованы на основании решения об изъятии земельного участка и (или) расположенного на нем объекта недвижимости для государственных или муниципальных нужд:		данные отсутствуют	
Сведения о том, что земельный участок образован из земель или земельного участка, государственная собственность на которые не разграничена:		данные отсутствуют	
Сведения о наличии земельного спора о местоположении границ земельных участков:		данные отсутствуют	
Статус записи об объекте недвижимости:		Сведения об объекте недвижимости имеют статус "актуальные, ранее учтенные"	
Особые отметки:		Сведения об ограничениях права на объект недвижимости, обременениях данного объекта, не зарегистрированных в реестре прав, ограничений прав и обременений недвижимого имущества: вид ограничения (обременения): аренда; срок действия не установлен; Лица (объекты недвижимости), в	



ДОКУМЕНТ ПОДПИСАН  
ЭЛЕКТРОННОЙ ПОДПИСЬЮ

Сертификат: 3094B7974B3CA8E1F07A347CFAD6FA78

Владелец: ФЕДЕРАЛЬНАЯ СЛУЖБА ГОСУДАРСТВЕННОЙ  
РЕГИСТРАЦИИ, КАДАСТРА И КАРТОГРАФИИ  
Действителен: с 17.05.2022 по 10.08.2023

полное наименование должности

инициалы, фамилия

Земельный участок			
вид объекта недвижимости			
Лист № 3 раздела 1	Всего листов раздела 1: 3	Всего разделов: 8	Всего листов выписки: 54
25.04.2023г. № КУВИ-001/2023-97332533			
Кадастровый номер:		47:10:1118024:3	
		<p>пользу которых (в связи с которыми) установлены ограничения (обременения): ГП "Лодейнопольское ДРСУ"; реквизиты документа-основания: постановление от 23.04.2007 № 368. вид ограничения (обременения): ограничения прав на земельный участок, предусмотренные статьей 56 Земельного кодекса Российской Федерации; срок действия не установлен; реквизиты документа-основания: межевое дело от 03.07.2003 № 203 выдан: ООО ' ТРИЭФ '. вид ограничения (обременения): прочие ограничения прав и обременения объекта недвижимости; срок действия не установлен; реквизиты документа-основания: межевое дело от 03.07.2003 № 203 выдан: ООО ' ТРИЭФ '. вид ограничения (обременения): прочие ограничения прав и обременения объекта недвижимости; срок действия не установлен; реквизиты документа-основания: межевое дело от 03.07.2003 № 203 выдан: ООО ' ТРИЭФ '. вид ограничения (обременения): прочие ограничения прав и обременения объекта недвижимости; срок действия не установлен; реквизиты документа-основания: межевое дело от 03.07.2003 № 203 выдан: ООО ' ТРИЭФ '. вид ограничения (обременения): ограничения прав на земельный участок, предусмотренные статьей 56 Земельного кодекса Российской Федерации; срок действия: с 27.09.2022; реквизиты документа-основания: иной документ, содержащий описание объекта от 14.09.2022 № PVD-0123/2022-54521; документ, содержащий необходимые для внесения в государственный кадастр недвижимости сведения об установлении или изменении территориальной зоны или зоны с особыми условиями использования территорий, либо об отмене установления такой зоны от 14.09.2022 № PVD-0123/2022-54521; распоряжение об установлении публичного сервитута от 07.09.2022 № 1186 выдан: Ленинградский областной комитет по управлению государственным имуществом (Леноблкомимущество).</p>	
Получатель выписки:		Чапова Любовь Александровна	

	ДОКУМЕНТ ПОДПИСАН ЭЛЕКТРОННОЙ ПОДПИСЬЮ	
Сертификат: 3094B7974B3CA8E1F07A347CFAD6FA78	Владелец: ФЕДЕРАЛЬНАЯ СЛУЖБА ГОСУДАРСТВЕННОЙ РЕГИСТРАЦИИ, КАДАСТРА И КАРТОГРАФИИ	инициалы, фамилия
полное наименование должности	Действителен: с 17.05.2022 по 10.08.2023	578

Выписка из Единого государственного реестра недвижимости об объекте недвижимости  
Сведения о зарегистрированных правах

Земельный участок			
вид объекта недвижимости			
Лист № 1 раздела 2	Всего листов раздела 2: 3	Всего разделов: 8	Всего листов выписки: 54
25.04.2023г. № КУВИ-001/2023-97332533			
Кадастровый номер:		47:10:1118024:3	
1	Правообладатель (правообладатели):	1.1	Ленинградская область
	Сведения о возможности предоставления третьим лицам персональных данных физического лица:	1.1.1	данные отсутствуют
2	Вид, номер, дата и время государственной регистрации права:	2.1	Собственность 47-47-10/009/2012-022 01.03.2012 00:00:00
3	Сведения об осуществлении государственной регистрации сделки, права без необходимого в силу закона согласия третьего лица, органа:	3.1	данные отсутствуют
4	Ограничение прав и обременение объекта недвижимости:		
	4.1 вид:	Аренда	
	дата государственной регистрации:	11.12.2020 10:25:15	
	номер государственной регистрации:	47:10:1118024:3-47/049/2020-1	
	срок, на который установлены ограничение прав и обременение объекта недвижимости:	Срок действия с 15.10.2020 на 49 лет	
	лицо, в пользу которого установлены ограничение прав и обременение объекта недвижимости:	Ленинградский областной комитет по управлению государственным имуществом	
	сведения о возможности предоставления третьим лицам персональных данных физического лица	данные отсутствуют	
	основание государственной регистрации:	Договор аренды земельного участка, № 278-ЗУ/20, выдан 15.10.2020	
	сведения об осуществлении государственной регистрации сделки, права, ограничения права без необходимого в силу закона согласия третьего лица, органа:	данные отсутствуют	
	сведения об управляющем залогом и о договоре управления залогом, если такой договор заключен для управления ипотекой:	данные отсутствуют	
	сведения о депозитарии, который осуществляет хранение обездвиженной документарной закладной или электронной закладной:		



ДОКУМЕНТ ПОДПИСАН  
ЭЛЕКТРОННОЙ ПОДПИСЬЮ

Сертификат: 3094В7974ВЗСА8Е1F07А347СFAD6FА78

Владелец: ФЕДЕРАЛЬНАЯ СЛУЖБА ГОСУДАРСТВЕННОЙ  
РЕГИСТРАЦИИ, КАДАСТРА И КАРТОГРАФИИ  
Действителен: с 17.05.2022 по 10.08.2023

полное наименование должности

инициалы, фамилия

Земельный участок			
вид объекта недвижимости			
Лист № 2 раздела 2	Всего листов раздела 2: 3	Всего разделов: 8	Всего листов выписки: 54

25.04.2023г. № КУВИ-001/2023-97332533

Кадастровый номер: 47:10:1118024:3

	ведения о внесении изменений или дополнений в регистрационную запись об ипотеке:	
4.2	вид:	Прочие ограничения прав и обременения объекта недвижимости
	дата государственной регистрации:	01.03.2012 00:00:00
	номер государственной регистрации:	47-47-10/009/2012-022
	срок, на который установлены ограничение прав и обременение объекта недвижимости:	данные отсутствуют
	лицо, в пользу которого установлены ограничение прав и обременение объекта недвижимости:	данные о правообладателе отсутствуют
	сведения о возможности предоставления третьим лицам персональных данных физического лица	данные отсутствуют
	основание государственной регистрации:	Кадастровый паспорт земельного участка (Выписка из государственного кадастра недвижимости), № 47/201/11-131091, выдан 12.10.2011, Федеральное бюджетное учреждение "Кадастровая палата" по Ленинградской области. Межрайонный отдел №2
	сведения об осуществлении государственной регистрации сделки, права, ограничения права без необходимого в силу закона согласия третьего лица, органа:	данные отсутствуют
	сведения об управляющем залогом и о договоре управления залогом, если такой договор заключен для управления ипотекой:	данные отсутствуют
	сведения о депозитарии, который осуществляет хранение обездвиженной документарной закладной или электронной закладной:	
	ведения о внесении изменений или дополнений в регистрационную запись об ипотеке:	
5	Договоры участия в долевом строительстве:	не зарегистрировано
6	Заявленные в судебном порядке права требования:	данные отсутствуют
7	Сведения о возможности предоставления третьим лицам персональных данных физического лица	данные отсутствуют
8	Сведения о возражении в отношении зарегистрированного права:	данные отсутствуют



ДОКУМЕНТ ПОДПИСАН  
ЭЛЕКТРОННОЙ ПОДПИСЬЮ

Сертификат: 3094B7974B3CA8E1F07A347CFAD6FA78

Владелец: ФЕДЕРАЛЬНАЯ СЛУЖБА ГОСУДАРСТВЕННОЙ

РЕГИСТРАЦИИ, КАДАСТРА И КАРТОГРАФИИ

Действителен: с 17.05.2022 по 10.08.2023

полное наименование должности

инициалы, фамилия

Земельный участок	
вид объекта недвижимости	
Лист № 3 раздела 2	Всего листов раздела 2: 3
Всего разделов: 8	
Всего листов выписки: 54	
25.04.2023г. № КУВИ-001/2023-97332533	
Кадастровый номер:	47:10:1118024:3
9	Сведения о наличии решения об изъятии объекта недвижимости для государственных и муниципальных нужд:
10	Сведения о невозможности государственной регистрации без личного участия правообладателя или его законного представителя:
11	Правопритязания и сведения о наличии поступивших, но не рассмотренных заявлений о проведении государственной регистрации права (перехода, прекращения права), ограничения права или обременения объекта недвижимости, сделки в отношении объекта недвижимости:
11	Сведения о невозможности государственной регистрации перехода, прекращения, ограничения права на земельный участок из земель сельскохозяйственного назначения:

полное наименование должности	 ДОКУМЕНТ ПОДПИСАН ЭЛЕКТРОННОЙ ПОДПИСЬЮ	инициалы, фамилия
	Сертификат: 3094В7974В3СА8Е1F07А347CFAD6FA78 Владелец: ФЕДЕРАЛЬНАЯ СЛУЖБА ГОСУДАРСТВЕННОЙ РЕГИСТРАЦИИ, КАДАСТРА И КАРТОГРАФИИ Действителен: с 17.05.2022 по 10.08.2023	

Выписка из Единого государственного реестра недвижимости об объекте недвижимости  
 Описание местоположения земельного участка

Земельный участок			
вид объекта недвижимости			
Лист № 1 раздела 3	Всего листов раздела 3: 1	Всего разделов: 8	Всего листов выписки: 54
25.04.2023г. № КУВИ-001/2023-97332533			
Кадастровый номер:		47:10:1118024:3	

План (чертеж, схема) земельного участка



Масштаб 1:20000

Условные обозначения:



ДОКУМЕНТ ПОДПИСАН  
 ЭЛЕКТРОННОЙ ПОДПИСЬЮ

Сертификат: 3094В7974ВЗСА8Е1F07А347СFAD6FА78

Владелец: ФЕДЕРАЛЬНАЯ СЛУЖБА ГОСУДАРСТВЕННОЙ  
 РЕГИСТРАЦИИ, КАДАСТРА И КАРТОГРАФИИ  
 Действителен: с 17.05.2022 по 10.08.2023

полное наименование должности

инициалы, фамилия



## Выписка из Единого государственного реестра недвижимости об объекте недвижимости

## Описание местоположения земельного участка

Земельный участок			
вид объекта недвижимости			
Лист № 1 раздела 3.1	Всего листов раздела 3.1: 2	Всего разделов: 8	Всего листов выписки: 54
25.04.2023г. № КУВИ-001/2023-97332533			
Кадастровый номер:		47:10:1118024:3	

Описание местоположения границ земельного участка							
№ п/п	Номер точки		Дирекционный угол	Горизонтальное проложение, м	Описание закрепления на местности	Кадастровые номера смежных участков	Сведения об адресах правообладателей смежных земельных участков
	начальная	конечная					
1	2	3	4	5	6	7	8
1	1.1.1	1.1.2	225°21.5'	154.03	данные отсутствуют	47:10:1118024:1	данные отсутствуют
2	1.1.2	1.1.3	32°31.6'	30.87	данные отсутствуют	данные отсутствуют	данные отсутствуют
3	1.1.2	1.1.2			данные отсутствуют	47:10:1118007:41, 47:10:1118010:22, 47:10:1118007:50	197349, Санкт-Петербург г, г. Санкт-Петербург, ул. Уточкина, д. 5, кв. 241; notaruys.ru@yandex.ru; данные отсутствуют
4	1.1.3	1.1.4	17°17.8'	46.35	данные отсутствуют	данные отсутствуют	данные отсутствуют
5	1.1.3	1.1.3			данные отсутствуют	47:10:1118007:42	адрес отсутствует
6	1.1.4	1.1.5	8°44.0'	95.5	данные отсутствуют	данные отсутствуют	данные отсутствуют
7	1.1.5	1.1.6	3°42.1'	17.97	данные отсутствуют	данные отсутствуют	данные отсутствуют
8	1.1.6	1.1.7	7°11.6'	137.83	данные отсутствуют	данные отсутствуют	данные отсутствуют
9	1.1.7	1.1.8	15°15.6'	10.11	данные отсутствуют	данные отсутствуют	данные отсутствуют
10	1.1.8	1.1.9	10°39.4'	311.21	данные отсутствуют	данные отсутствуют	данные отсутствуют
11	1.1.9	1.1.10	7°36.4'	121.7	данные отсутствуют	данные отсутствуют	данные отсутствуют
12	1.1.10	1.1.11	278°24.1'	46.68	данные отсутствуют	данные отсутствуют	данные отсутствуют
13	1.1.11	1.1.12	1°45.7'	280.35	данные отсутствуют	данные отсутствуют	данные отсутствуют
14	1.1.12	1.1.13	74°41.2'	18.18	данные отсутствуют	данные отсутствуют	данные отсутствуют
15	1.1.13	1.1.14	85°29.5'	55.98	данные отсутствуют	данные отсутствуют	данные отсутствуют
16	1.1.14	1.1.15	89°9.4'	30.56	данные отсутствуют	данные отсутствуют	данные отсутствуют
17	1.1.15	1.1.16	141°15.8'	25.73	данные отсутствуют	данные отсутствуют	данные отсутствуют
18	1.1.16	1.1.17	141°36.6'	23.9	данные отсутствуют	данные отсутствуют	данные отсутствуют
19	1.1.17	1.1.18	140°43.6'	22.04	данные отсутствуют	данные отсутствуют	данные отсутствуют
20	1.1.18	1.1.19	138°56.9'	33.48	данные отсутствуют	данные отсутствуют	данные отсутствуют



ДОКУМЕНТ ПОДПИСАН  
ЭЛЕКТРОННОЙ ПОДПИСЬЮ

Сертификат: 3094B7974B3CA8E1F07A347CFAD6FA78

Владелец: ФЕДЕРАЛЬНАЯ СЛУЖБА ГОСУДАРСТВЕННОЙ  
РЕГИСТРАЦИИ, КАДАСТРА И КАРТОГРАФИИ  
Действителен: с 17.05.2022 по 10.08.2023

полное наименование должности

инициалы, фамилия

## Земельный участок

вид объекта недвижимости

Лист № 2 раздела 3.1

Всего листов раздела 3.1: 2

Всего разделов: 8

Всего листов выписки: 54

25.04.2023г. № КУВИ-001/2023-97332533

Кадастровый номер:

47:10:1118024:3

1	2	3	4	5	6	7	8
21	1.1.19	1.1.20	184°25.2`	118.86	данные отсутствуют	данные отсутствуют	данные отсутствуют
22	1.1.20	1.1.21	188°15.0`	157.0	данные отсутствуют	данные отсутствуют	данные отсутствуют
23	1.1.21	1.1.22	190°48.8`	387.67	данные отсутствуют	данные отсутствуют	данные отсутствуют
24	1.1.22	1.1.23	211°21.2`	47.47	данные отсутствуют	данные отсутствуют	данные отсутствуют
25	1.1.23	1.1.24	187°22.4`	61.01	данные отсутствуют	данные отсутствуют	данные отсутствуют
26	1.1.24	1.1.25	193°32.2`	63.1	данные отсутствуют	данные отсутствуют	данные отсутствуют
27	1.1.25	1.1.26	193°1.9`	31.13	данные отсутствуют	данные отсутствуют	данные отсутствуют
28	1.1.26	1.1.1	196°13.4`	16.14	данные отсутствуют	данные отсутствуют	данные отсутствуют



ДОКУМЕНТ ПОДПИСАН  
ЭЛЕКТРОННОЙ ПОДПИСЬЮ

Сертификат: 3094B7974B3CA8E1F07A347CFAD6FA78

Владелец: ФЕДЕРАЛЬНАЯ СЛУЖБА ГОСУДАРСТВЕННОЙ

РЕГИСТРАЦИИ, КАДАСТРА И КАРТОГРАФИИ

Действителен: с 17.05.2022 по 10.08.2023

полное наименование должности

инициалы, фамилия

## Выписка из Единого государственного реестра недвижимости об объекте недвижимости

## Описание местоположения земельного участка

Земельный участок			
вид объекта недвижимости			
Лист № 1 раздела 3.2	Всего листов раздела 3.2: 2	Всего разделов: 8	Всего листов выписки: 54
25.04.2023г. № КУВИ-001/2023-97332533			
Кадастровый номер:		47:10:1118024:3	

Сведения о характерных точках границы земельного участка				
Система координат МСК 47 зона 2				
Номер точки	Координаты, м		Описание закрепления на местности	Средняя квадратичная погрешность определения координат характерных точек границ земельного участка, м
	X	Y		
1	2	3	4	5
1	489417.6	2365934.5	-	1.5
2	489433.1	2365939.01	-	1.5
3	489463.43	2365946.03	-	1.5
4	489524.78	2365960.8	-	1.5
5	489585.29	2365968.63	-	1.5
6	489625.83	2365993.33	-	1.5
7	490006.62	2366066.06	-	1.5
8	490162	2366088.59	-	1.5
9	490280.51	2366097.75	-	1.5
10	490305.76	2366075.76	-	1.5
11	490322.82	2366061.81	-	1.5
12	490341.55	2366046.97	-	1.5
13	490361.62	2366030.87	-	1.5
14	490361.17	2366000.31	-	1.5
15	490356.77	2365944.5	-	1.5
16	490351.97	2365926.97	-	1.5
17	490071.75	2365918.35	-	1.5
18	490064.93	2365964.53	-	1.5
19	489944.3	2365948.42	-	1.5
20	489638.46	2365890.87	-	1.5
21	489628.71	2365888.21	-	1.5
22	489491.97	2365870.95	-	1.5

полное наименование должности	 ДОКУМЕНТ ПОДПИСАН ЭЛЕКТРОННОЙ ПОДПИСЬЮ	инициалы, фамилия
	Сертификат: 3094В7974В3СА8Е1F07А347CFAD6FA78 Владелец: ФЕДЕРАЛЬНАЯ СЛУЖБА ГОСУДАРСТВЕННОЙ РЕГИСТРАЦИИ, КАДАСТРА И КАРТОГРАФИИ Действителен: с 17.05.2022 по 10.08.2023	

## Земельный участок

вид объекта недвижимости

Лист № 2 раздела 3.2

Всего листов раздела 3.2: 2

Всего разделов: 8

Всего листов выписки: 54

25.04.2023г. № КУВИ-001/2023-97332533

Кадастровый номер:

47:10:1118024:3

1	2	3	4	5
23	489474.04	2365869.79	-	1.5
24	489379.65	2365855.29	-	1.5
25	489335.4	2365841.51	-	1.5
26	489309.37	2365824.91	-	1.5
1	489417.6	2365934.5	-	1.5



ДОКУМЕНТ ПОДПИСАН  
ЭЛЕКТРОННОЙ ПОДПИСЬЮ

Сертификат: 3094В7974ВЗСА8Е1F07А347СFAD6FA78

Владелец: ФЕДЕРАЛЬНАЯ СЛУЖБА ГОСУДАРСТВЕННОЙ

РЕГИСТРАЦИИ, КАДАСТРА И КАРТОГРАФИИ

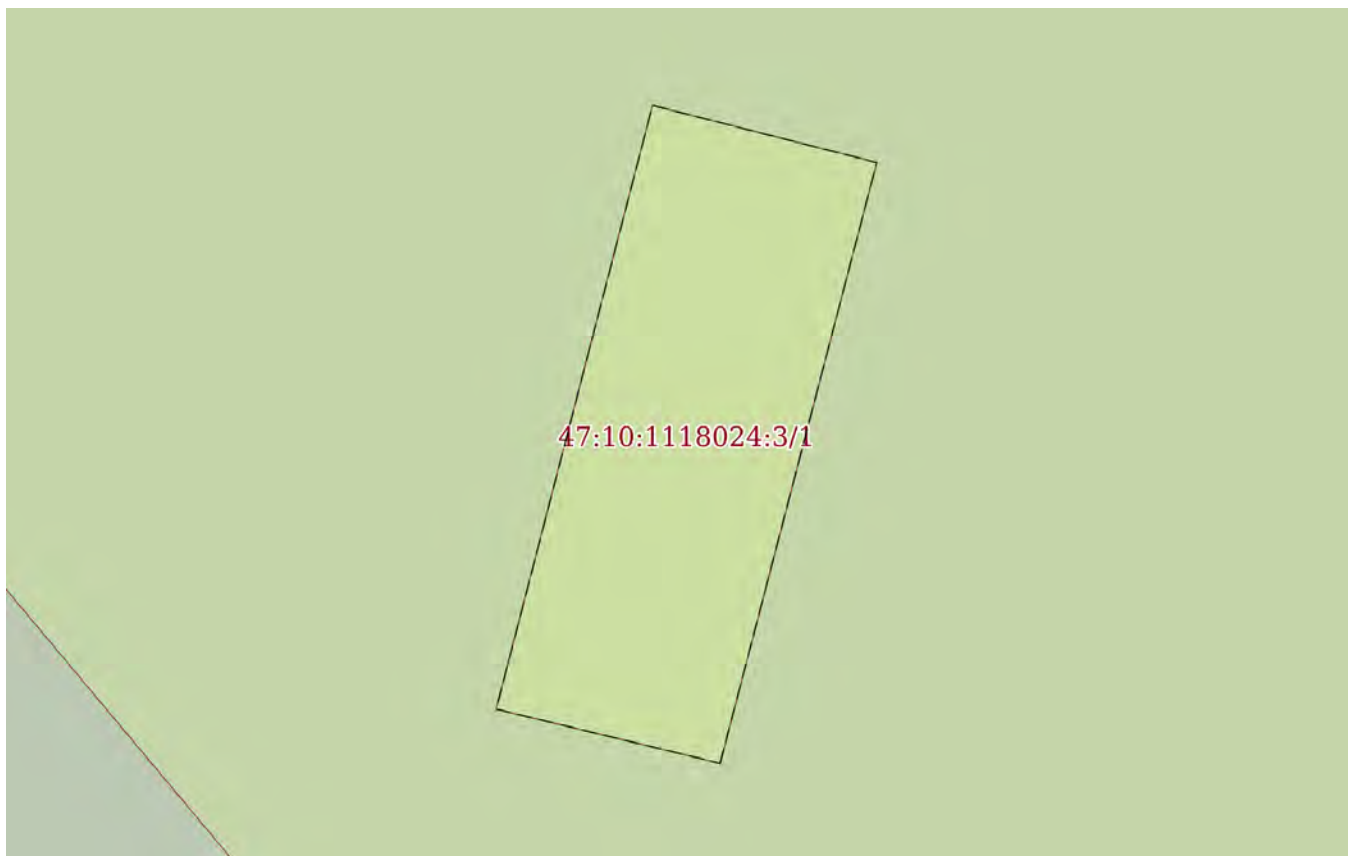
Действителен: с 17.05.2022 по 10.08.2023

полное наименование должности

инициалы, фамилия

Выписка из Единого государственного реестра недвижимости об объекте недвижимости  
Сведения о частях земельного участка

Земельный участок			
вид объекта недвижимости			
Лист № 1 раздела 4	Всего листов раздела 4: 19	Всего разделов: 8	Всего листов выписки: 54
25.04.2023г. № КУВИ-001/2023-97332533			
Кадастровый номер:		47:10:1118024:3	
План (чертеж, схема) части земельного участка		Учетный номер части: 47:10:1118024:3/1	



Масштаб 1:200	Условные обозначения:		
---------------	-----------------------	--	--

полное наименование должности	 ДОКУМЕНТ ПОДПИСАН ЭЛЕКТРОННОЙ ПОДПИСЬЮ	инициалы, фамилия
	Сертификат: 3094В7974В3СА8Е1F07А347СFAD6FА78 Владелец: ФЕДЕРАЛЬНАЯ СЛУЖБА ГОСУДАРСТВЕННОЙ РЕГИСТРАЦИИ, КАДАСТРА И КАРТОГРАФИИ Действителен: с 17.05.2022 по 10.08.2023	

Земельный участок

вид объекта недвижимости

Лист № 2 раздела 4

Всего листов раздела 4: 19

Всего разделов: 8

Всего листов выписки: 54

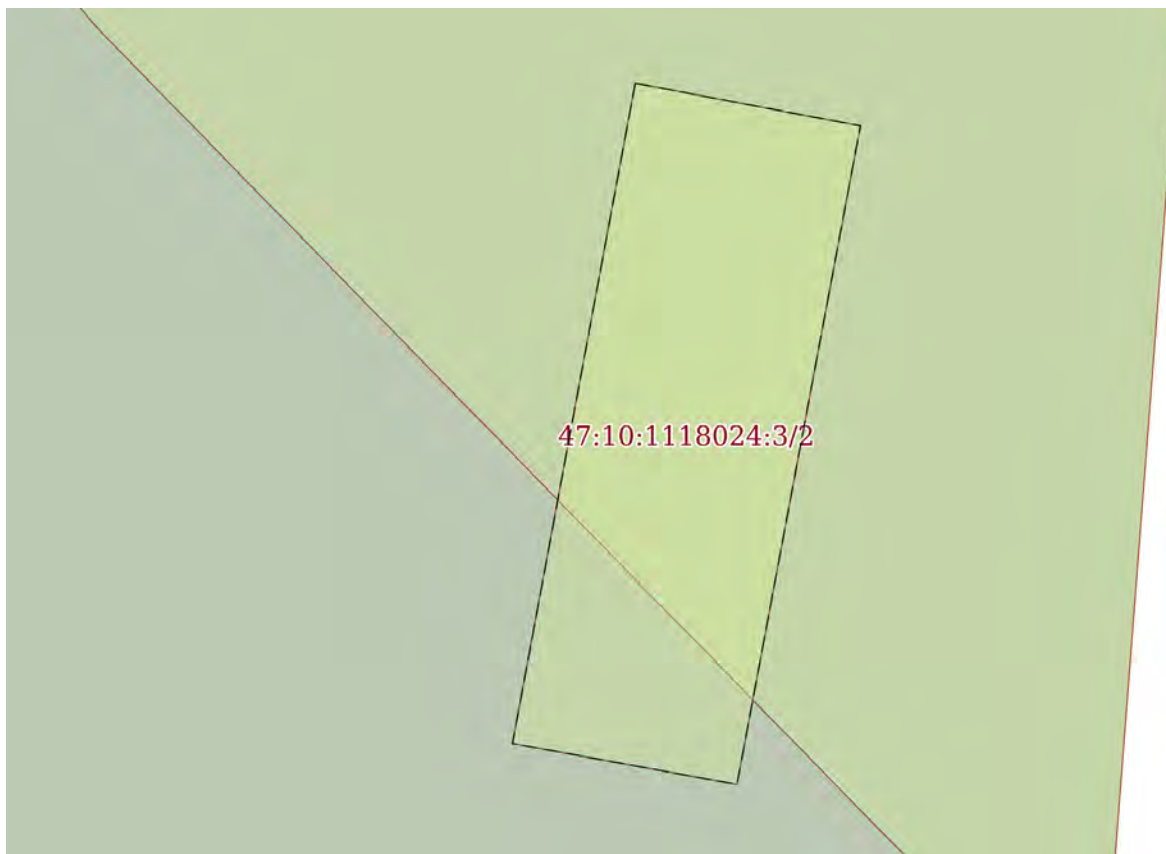
25.04.2023г. № КУВИ-001/2023-97332533

Кадастровый номер:

47:10:1118024:3

План (чертеж, схема) части земельного участка

Учетный номер части: 47:10:1118024:3/2



Масштаб 1:400

Условные обозначения:

ДОКУМЕНТ ПОДПИСАН  
ЭЛЕКТРОННОЙ ПОДПИСЬЮ

Сертификат: 3094В7974ВЗСА8Е1F07А347СFAD6FA78

Владелец: ФЕДЕРАЛЬНАЯ СЛУЖБА ГОСУДАРСТВЕННОЙ  
РЕГИСТРАЦИИ, КАДАСТРА И КАРТОГРАФИИ  
Действителен: с 17.05.2022 по 10.08.2023

полное наименование должности

инициалы, фамилия

Земельный участок

вид объекта недвижимости

Лист № 3 раздела 4

Всего листов раздела 4: 19

Всего разделов: 8

Всего листов выписки: 54


25.04.2023г. № КУВИ-001/2023-97332533

Кадастровый номер:

47:10:1118024:3

План (чертеж, схема) части земельного участка

Учетный номер части: 47:10:1118024:3/3



Масштаб 1:50

Условные обозначения:

ДОКУМЕНТ ПОДПИСАН  
ЭЛЕКТРОННОЙ ПОДПИСЬЮ

Сертификат: 3094В7974ВЗСА8Е1F07А347СFAD6FА78

Владелец: ФЕДЕРАЛЬНАЯ СЛУЖБА ГОСУДАРСТВЕННОЙ  
РЕГИСТРАЦИИ, КАДАСТРА И КАРТОГРАФИИ  
Действителен: с 17.05.2022 по 10.08.2023

полное наименование должности

инициалы, фамилия

Земельный участок

вид объекта недвижимости

Лист № 4 раздела 4

Всего листов раздела 4: 19

Всего разделов: 8

Всего листов выписки: 54

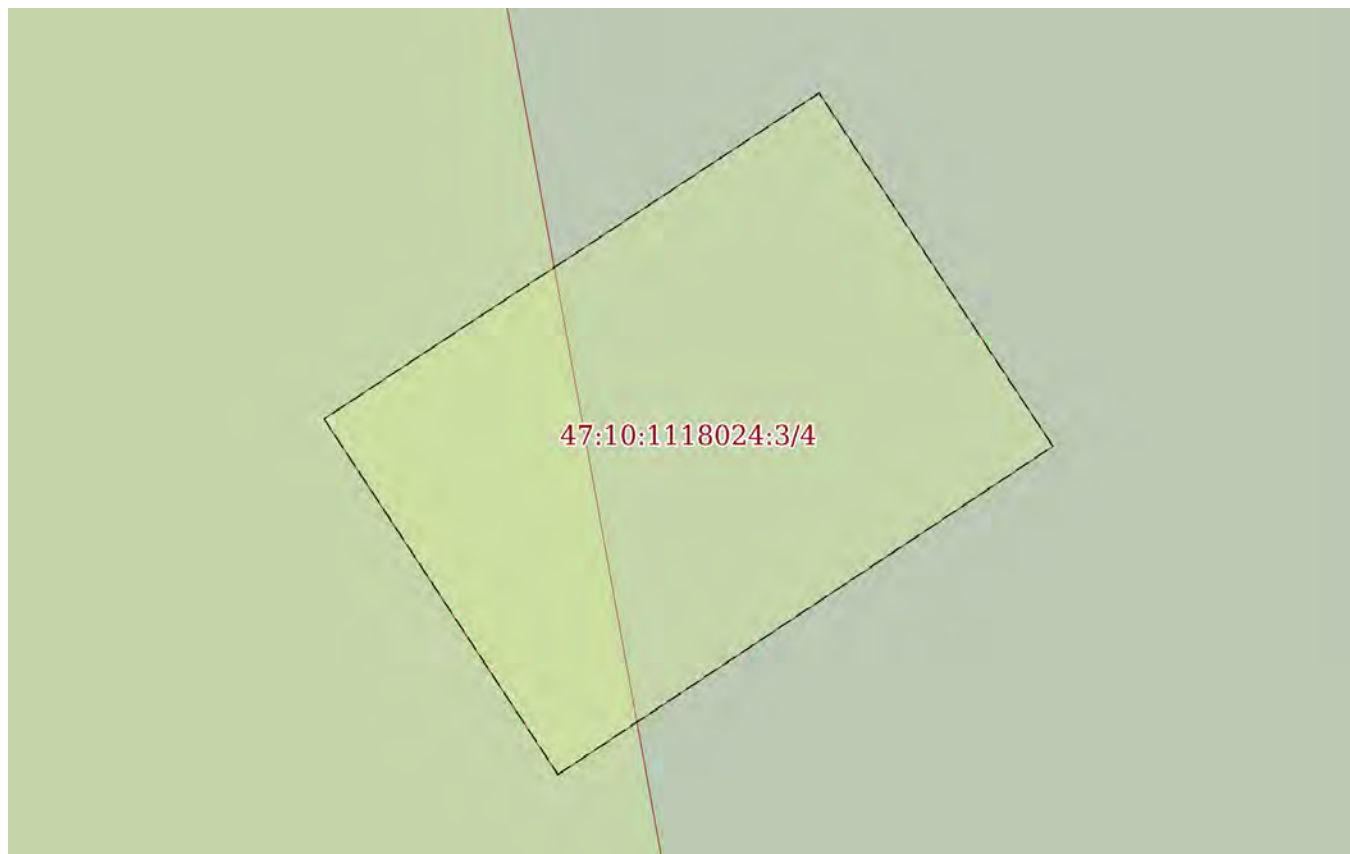
25.04.2023г. № КУВИ-001/2023-97332533

Кадастровый номер:

47:10:1118024:3

План (чертеж, схема) части земельного участка

Учетный номер части: 47:10:1118024:3/4



Масштаб 1:30

Условные обозначения:

ДОКУМЕНТ ПОДПИСАН  
ЭЛЕКТРОННОЙ ПОДПИСЬЮ

Сертификат: 3094В7974ВЗСА8Е1F07А347СFAD6FA78

Владелец: ФЕДЕРАЛЬНАЯ СЛУЖБА ГОСУДАРСТВЕННОЙ  
РЕГИСТРАЦИИ, КАДАСТРА И КАРТОГРАФИИ  
Действителен: с 17.05.2022 по 10.08.2023

полное наименование должности

инициалы, фамилия



Земельный участок

вид объекта недвижимости

Лист № 5 раздела 4

Всего листов раздела 4: 19

Всего разделов: 8

Всего листов выписки: 54

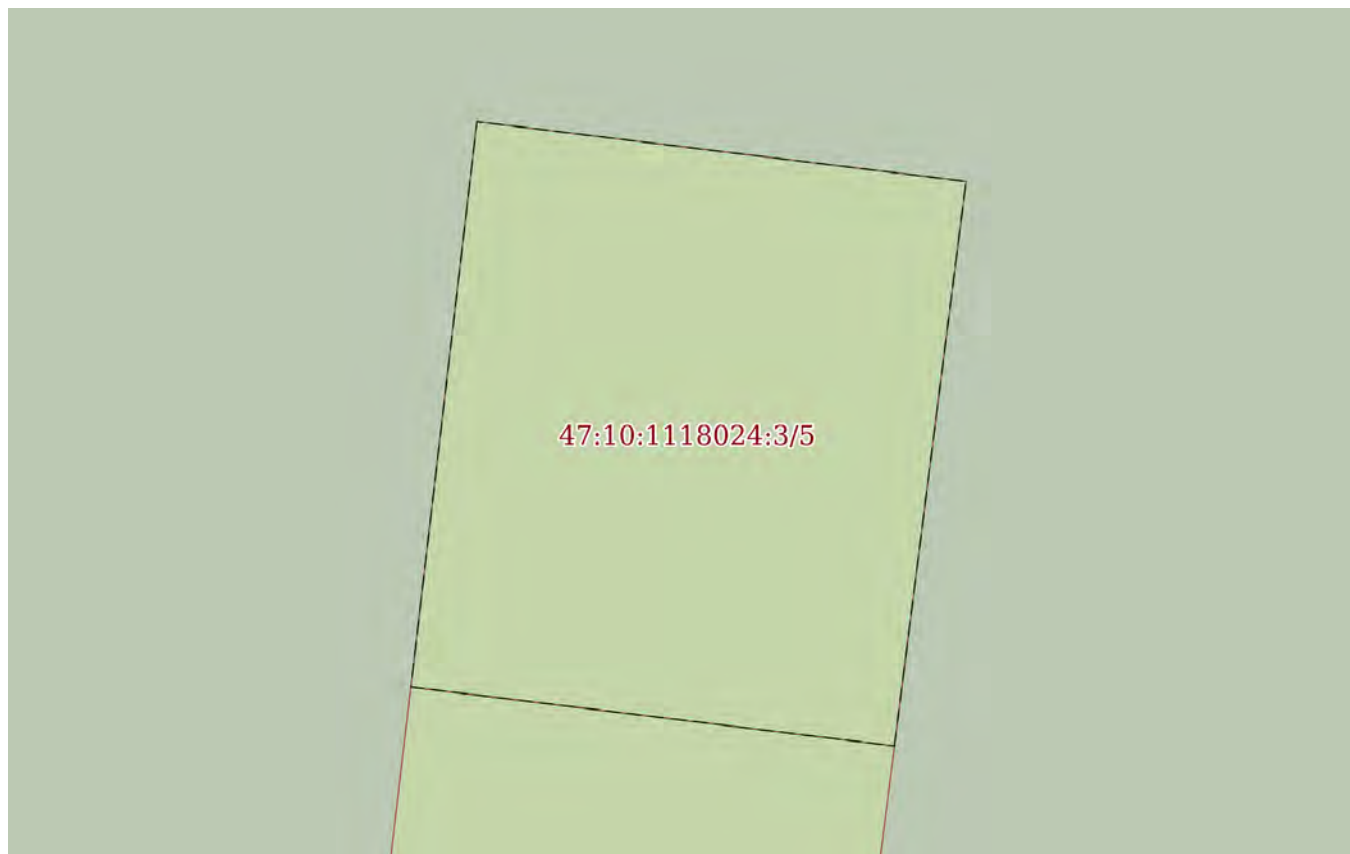
25.04.2023г. № КУВИ-001/2023-97332533

Кадастровый номер:

47:10:1118024:3

План (чертеж, схема) части земельного участка

Учетный номер части: 47:10:1118024:3/5



Масштаб 1:200

Условные обозначения:

ДОКУМЕНТ ПОДПИСАН  
ЭЛЕКТРОННОЙ ПОДПИСЬЮ

Сертификат: 3094B7974B3CA8E1F07A347CFAD6FA78

Владелец: ФЕДЕРАЛЬНАЯ СЛУЖБА ГОСУДАРСТВЕННОЙ

РЕГИСТРАЦИИ, КАДАСТРА И КАРТОГРАФИИ

Действителен: с 17.05.2022 по 10.08.2023

полное наименование должности

инициалы, фамилия

591

Земельный участок

вид объекта недвижимости

Лист № 6 раздела 4

Всего листов раздела 4: 19

Всего разделов: 8

Всего листов выписки: 54

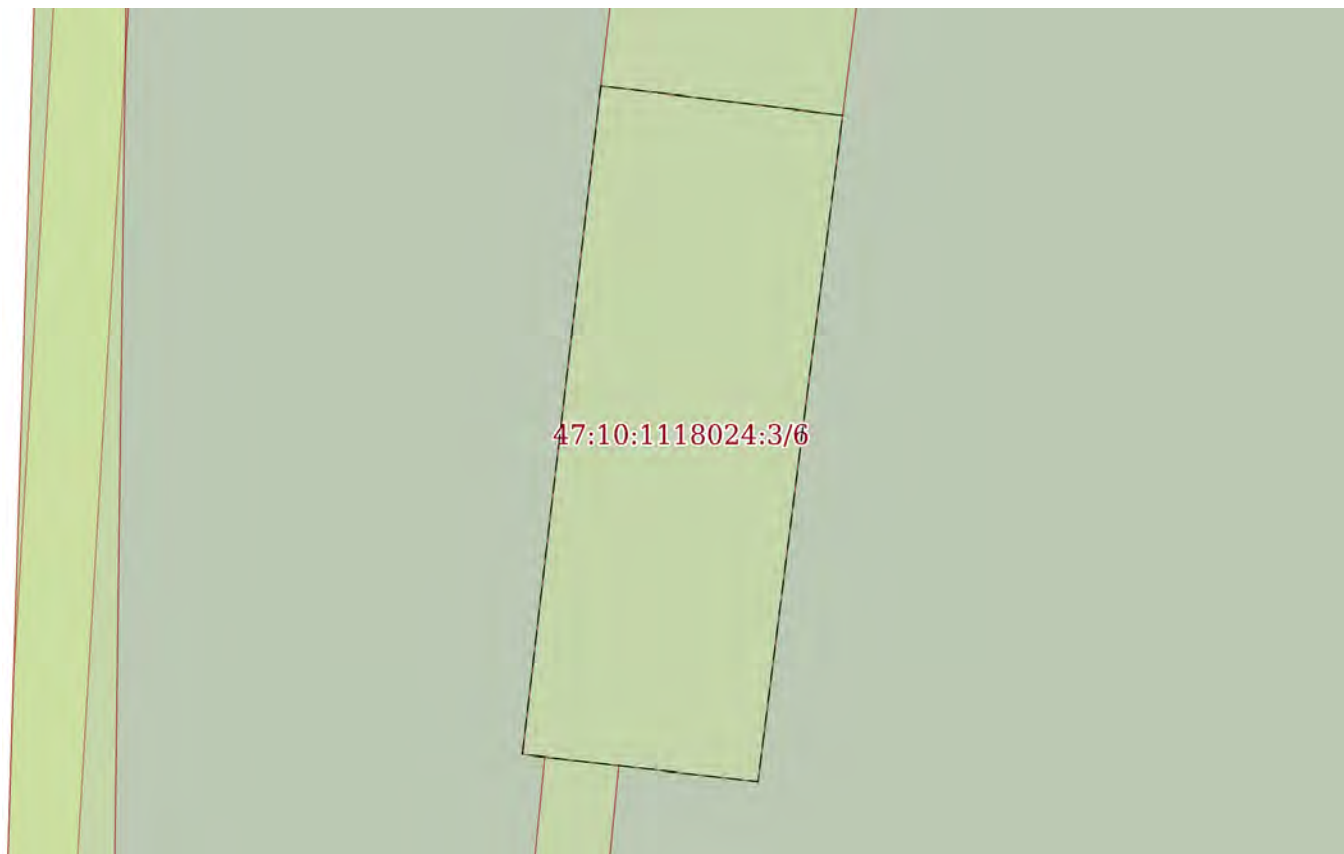
25.04.2023г. № КУВИ-001/2023-97332533

Кадастровый номер:

47:10:1118024:3

План (чертеж, схема) части земельного участка

Учетный номер части: 47:10:1118024:3/6



Масштаб 1:400

Условные обозначения:

ДОКУМЕНТ ПОДПИСАН  
ЭЛЕКТРОННОЙ ПОДПИСЬЮ

Сертификат: 3094В7974ВЗСА8Е1F07А347СFAD6FA78

Владелец: ФЕДЕРАЛЬНАЯ СЛУЖБА ГОСУДАРСТВЕННОЙ  
РЕГИСТРАЦИИ, КАДАСТРА И КАРТОГРАФИИ  
Действителен: с 17.05.2022 по 10.08.2023

полное наименование должности

инициалы, фамилия

Земельный участок

вид объекта недвижимости

Лист № 7 раздела 4

Всего листов раздела 4: 19

Всего разделов: 8

Всего листов выписки: 54

25.04.2023г. № КУВИ-001/2023-97332533

Кадастровый номер:

47:10:1118024:3

План (чертеж, схема) части земельного участка

Учетный номер части: 47:10:1118024:3/7



Масштаб 1:100

Условные обозначения:

ДОКУМЕНТ ПОДПИСАН  
ЭЛЕКТРОННОЙ ПОДПИСЬЮ

Сертификат: 3094B7974B3CA8E1F07A347CFAD6FA78

Владелец: ФЕДЕРАЛЬНАЯ СЛУЖБА ГОСУДАРСТВЕННОЙ  
РЕГИСТРАЦИИ, КАДАСТРА И КАРТОГРАФИИ  
Действителен: с 17.05.2022 по 10.08.2023

полное наименование должности

инициалы, фамилия

Земельный участок

вид объекта недвижимости

Лист № 8 раздела 4

Всего листов раздела 4: 19

Всего разделов: 8

Всего листов выписки: 54

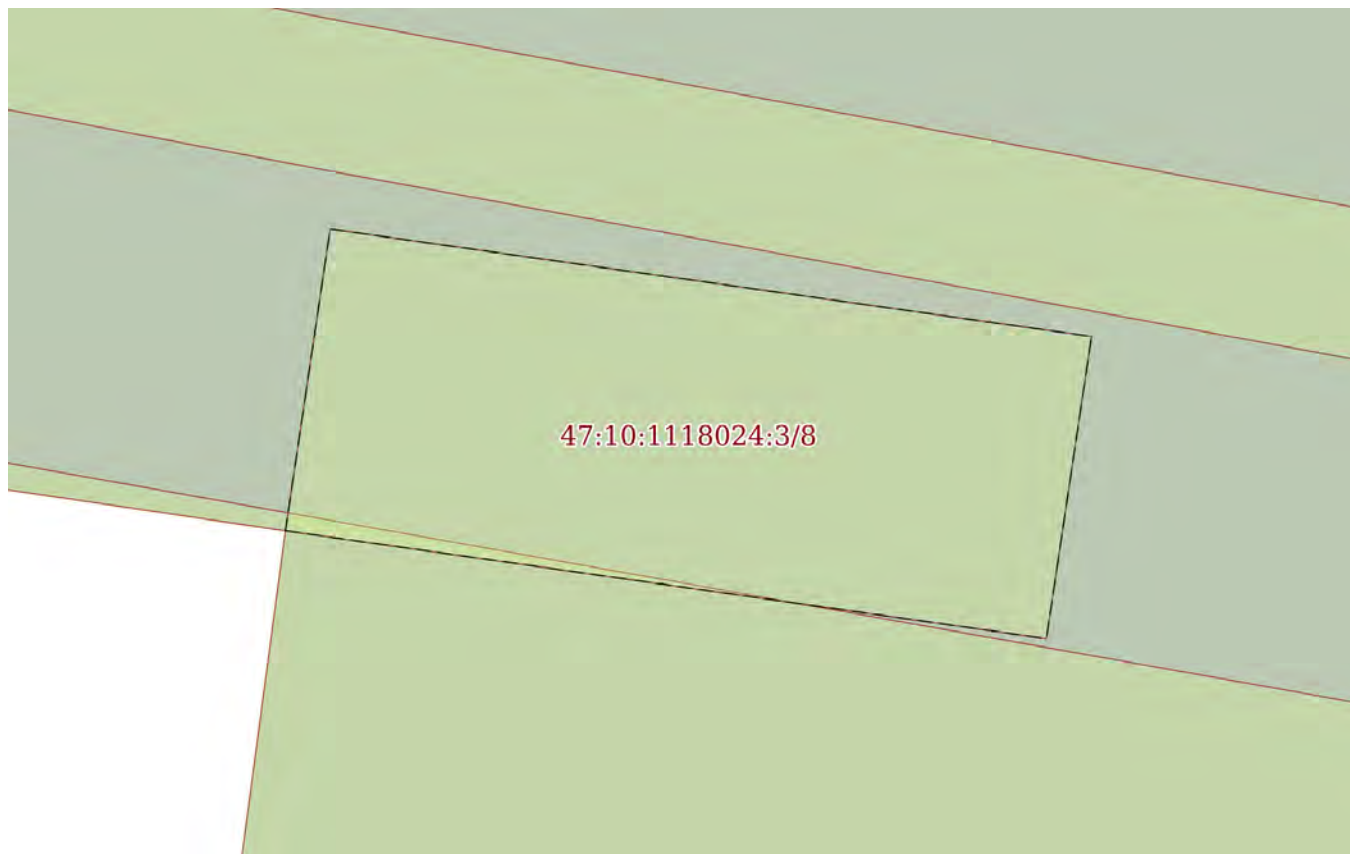
25.04.2023г. № КУВИ-001/2023-97332533

Кадастровый номер:

47:10:1118024:3

План (чертеж, схема) части земельного участка

Учетный номер части: 47:10:1118024:3/8



Масштаб 1:200

Условные обозначения:

ДОКУМЕНТ ПОДПИСАН  
ЭЛЕКТРОННОЙ ПОДПИСЬЮ

Сертификат: 3094B7974B3CA8E1F07A347CFAD6FA78

Владелец: ФЕДЕРАЛЬНАЯ СЛУЖБА ГОСУДАРСТВЕННОЙ  
РЕГИСТРАЦИИ, КАДАСТРА И КАРТОГРАФИИ  
Действителен: с 17.05.2022 по 10.08.2023

полное наименование должности

инициалы, фамилия

Земельный участок

вид объекта недвижимости

Лист № 9 раздела 4

Всего листов раздела 4: 19

Всего разделов: 8

Всего листов выписки: 54

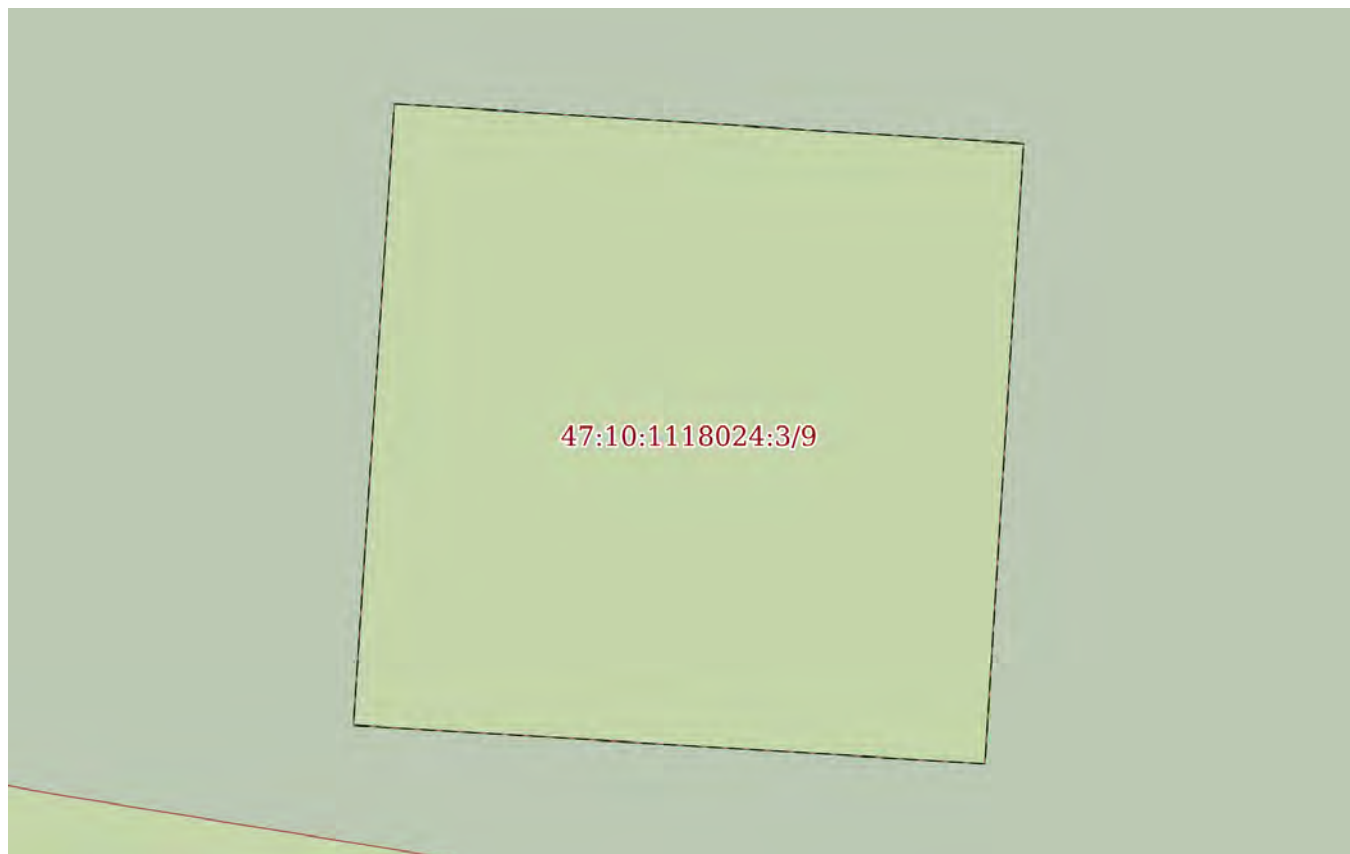
25.04.2023г. № КУВИ-001/2023-97332533

Кадастровый номер:

47:10:1118024:3

План (чертеж, схема) части земельного участка

Учетный номер части: 47:10:1118024:3/9



Масштаб 1:60

Условные обозначения:

ДОКУМЕНТ ПОДПИСАН  
ЭЛЕКТРОННОЙ ПОДПИСЬЮ

Сертификат: 3094B7974B3CA8E1F07A347CFAD6FA78

Владелец: ФЕДЕРАЛЬНАЯ СЛУЖБА ГОСУДАРСТВЕННОЙ  
РЕГИСТРАЦИИ, КАДАСТРА И КАРТОГРАФИИ  
Действителен: с 17.05.2022 по 10.08.2023

полное наименование должности

инициалы, фамилия

Земельный участок

вид объекта недвижимости

Лист № 10 раздела 4

Всего листов раздела 4: 19

Всего разделов: 8

Всего листов выписки: 54

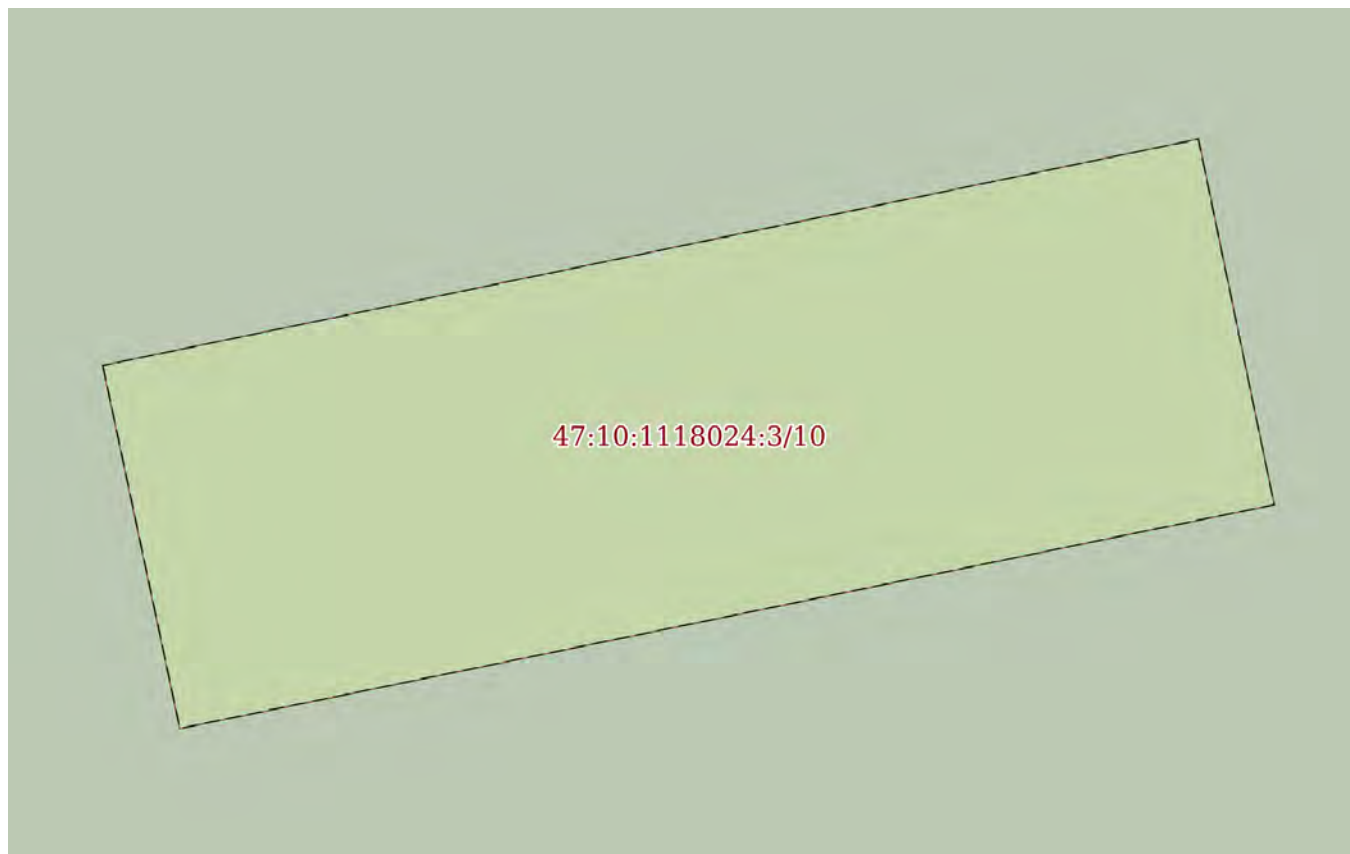
25.04.2023г. № КУВИ-001/2023-97332533

Кадастровый номер:

47:10:1118024:3

План (чертеж, схема) части земельного участка

Учетный номер части: 47:10:1118024:3/10



Масштаб 1:60

Условные обозначения:

ДОКУМЕНТ ПОДПИСАН  
ЭЛЕКТРОННОЙ ПОДПИСЬЮ

Сертификат: 3094B7974B3CA8E1F07A347CFAD6FA78

Владелец: ФЕДЕРАЛЬНАЯ СЛУЖБА ГОСУДАРСТВЕННОЙ  
РЕГИСТРАЦИИ, КАДАСТРА И КАРТОГРАФИИ  
Действителен: с 17.05.2022 по 10.08.2023

полное наименование должности

инициалы, фамилия

Земельный участок

вид объекта недвижимости

Лист № 11 раздела 4

Всего листов раздела 4: 19

Всего разделов: 8

Всего листов выписки: 54

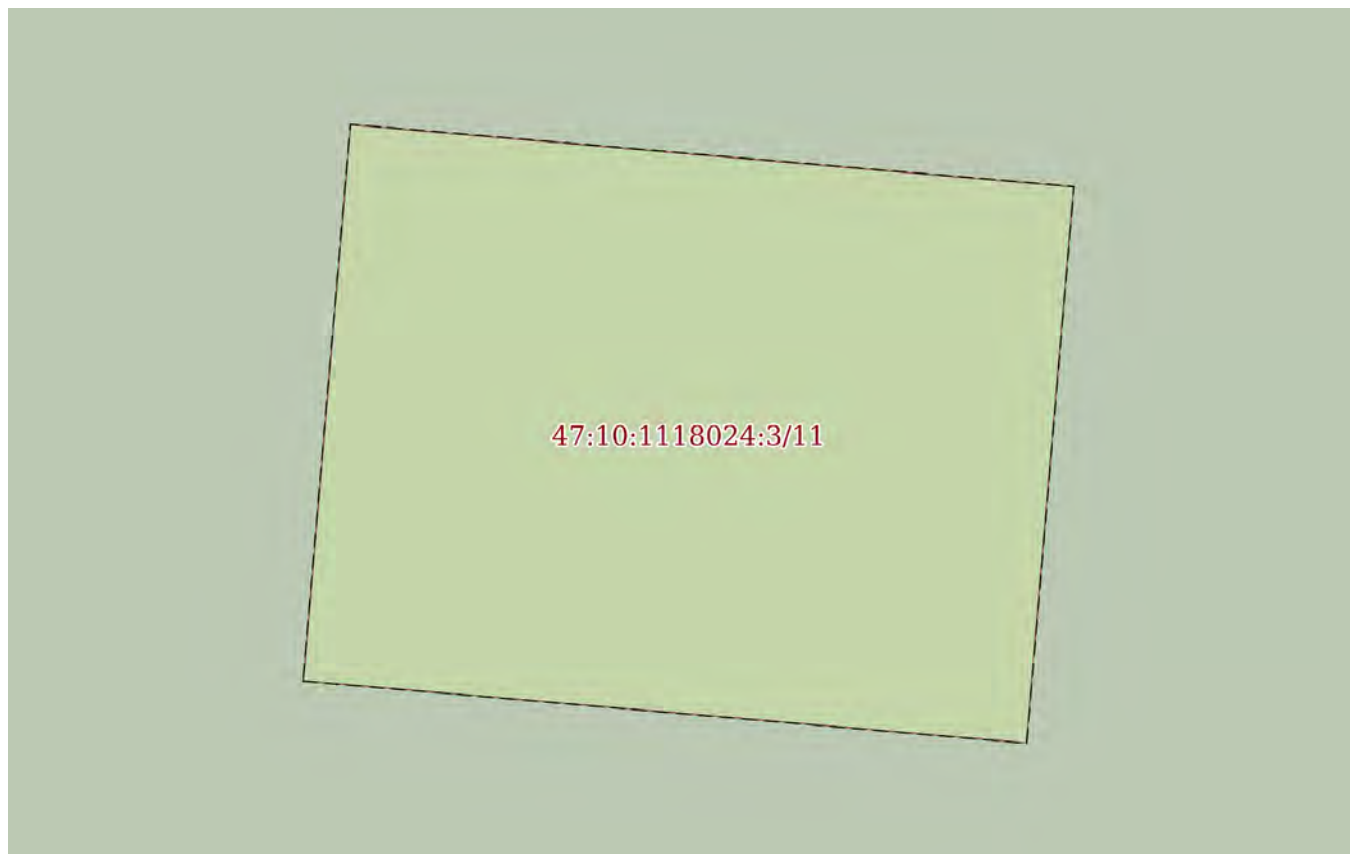
25.04.2023г. № КУВИ-001/2023-97332533

Кадастровый номер:

47:10:1118024:3

План (чертеж, схема) части земельного участка

Учетный номер части: 47:10:1118024:3/11



Масштаб 1:30

Условные обозначения:

ДОКУМЕНТ ПОДПИСАН  
ЭЛЕКТРОННОЙ ПОДПИСЬЮ

Сертификат: 3094B7974B3CA8E1F07A347CFAD6FA78

Владелец: ФЕДЕРАЛЬНАЯ СЛУЖБА ГОСУДАРСТВЕННОЙ  
РЕГИСТРАЦИИ, КАДАСТРА И КАРТОГРАФИИ  
Действителен: с 17.05.2022 по 10.08.2023

полное наименование должности

инициалы, фамилия

Земельный участок

вид объекта недвижимости

Лист № 12 раздела 4

Всего листов раздела 4: 19

Всего разделов: 8

Всего листов выписки: 54

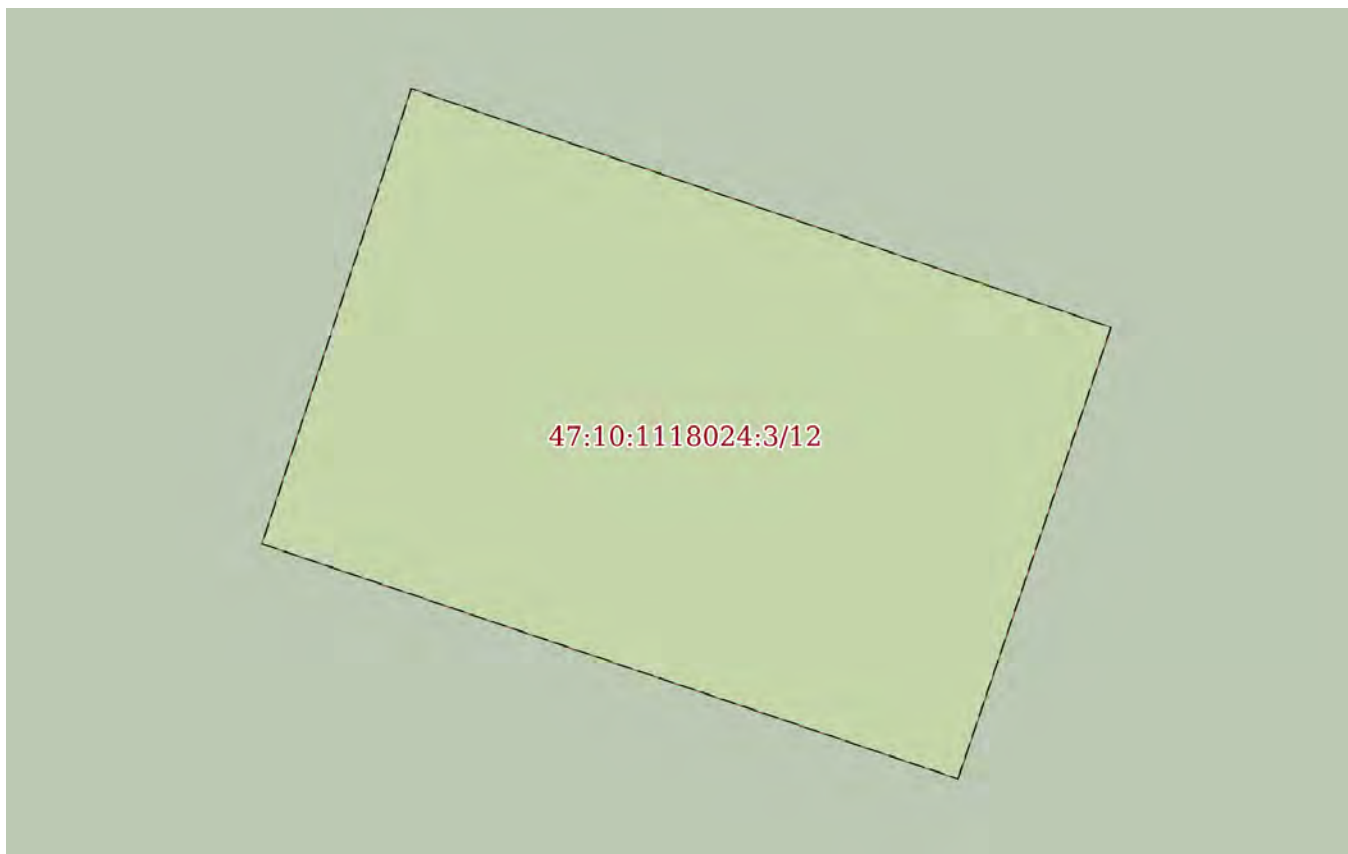
25.04.2023г. № КУВИ-001/2023-97332533

Кадастровый номер:

47:10:1118024:3

План (чертеж, схема) части земельного участка

Учетный номер части: 47:10:1118024:3/12



Масштаб 1:40

Условные обозначения:

ДОКУМЕНТ ПОДПИСАН  
ЭЛЕКТРОННОЙ ПОДПИСЬЮ

Сертификат: 3094B7974B3CA8E1F07A347CFAD6FA78

Владелец: ФЕДЕРАЛЬНАЯ СЛУЖБА ГОСУДАРСТВЕННОЙ  
РЕГИСТРАЦИИ, КАДАСТРА И КАРТОГРАФИИ  
Действителен: с 17.05.2022 по 10.08.2023

полное наименование должности

инициалы, фамилия



Земельный участок

вид объекта недвижимости

Лист № 13 раздела 4

Всего листов раздела 4: 19

Всего разделов: 8

Всего листов выписки: 54

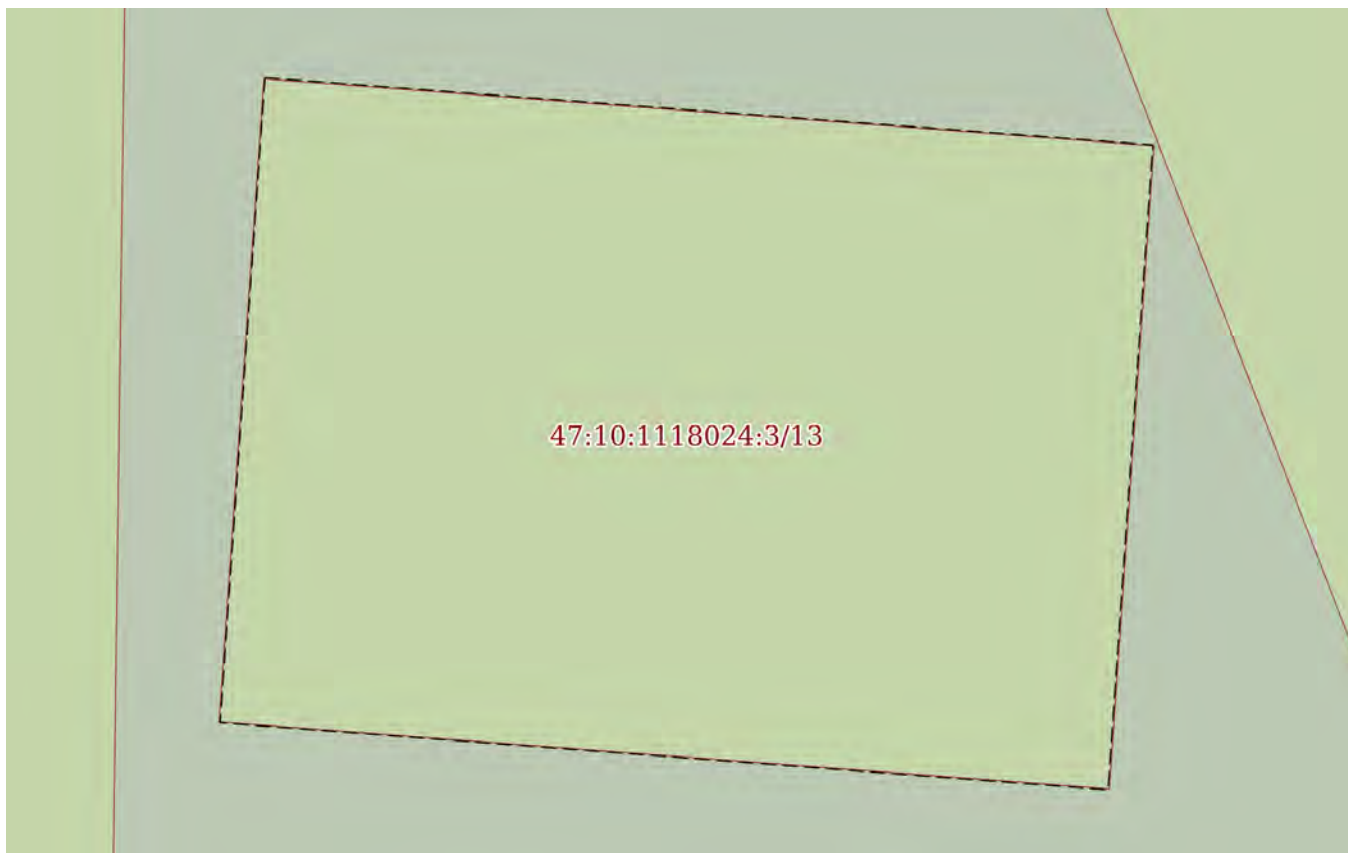
25.04.2023г. № КУВИ-001/2023-97332533

Кадастровый номер:

47:10:1118024:3

План (чертеж, схема) части земельного участка

Учетный номер части: 47:10:1118024:3/13



Масштаб 1:20

Условные обозначения:

ДОКУМЕНТ ПОДПИСАН  
ЭЛЕКТРОННОЙ ПОДПИСЬЮ

Сертификат: 3094B7974B3CA8E1F07A347CFAD6FA78

Владелец: ФЕДЕРАЛЬНАЯ СЛУЖБА ГОСУДАРСТВЕННОЙ  
РЕГИСТРАЦИИ, КАДАСТРА И КАРТОГРАФИИ  
Действителен: с 17.05.2022 по 10.08.2023

полное наименование должности

инициалы, фамилия

Земельный участок

вид объекта недвижимости

Лист № 14 раздела 4

Всего листов раздела 4: 19

Всего разделов: 8

Всего листов выписки: 54

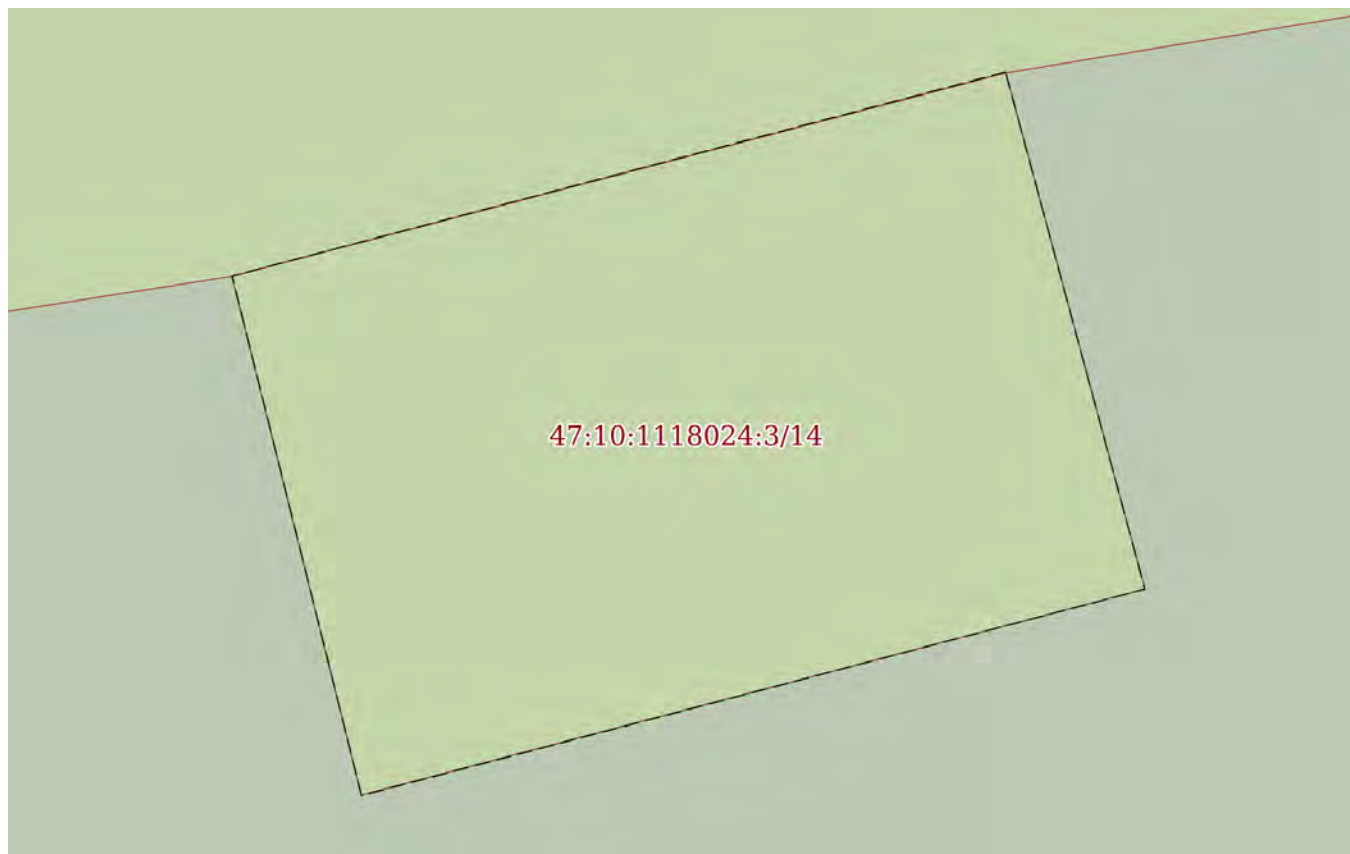
25.04.2023г. № КУВИ-001/2023-97332533

Кадастровый номер:

47:10:1118024:3

План (чертеж, схема) части земельного участка

Учетный номер части: 47:10:1118024:3/14



Масштаб 1:30

Условные обозначения:

ДОКУМЕНТ ПОДПИСАН  
ЭЛЕКТРОННОЙ ПОДПИСЬЮ

Сертификат: 3094B7974B3CA8E1F07A347CFAD6FA78

Владелец: ФЕДЕРАЛЬНАЯ СЛУЖБА ГОСУДАРСТВЕННОЙ  
РЕГИСТРАЦИИ, КАДАСТРА И КАРТОГРАФИИ  
Действителен: с 17.05.2022 по 10.08.2023

полное наименование должности

инициалы, фамилия

Земельный участок

вид объекта недвижимости

Лист № 15 раздела 4

Всего листов раздела 4: 19

Всего разделов: 8

Всего листов выписки: 54

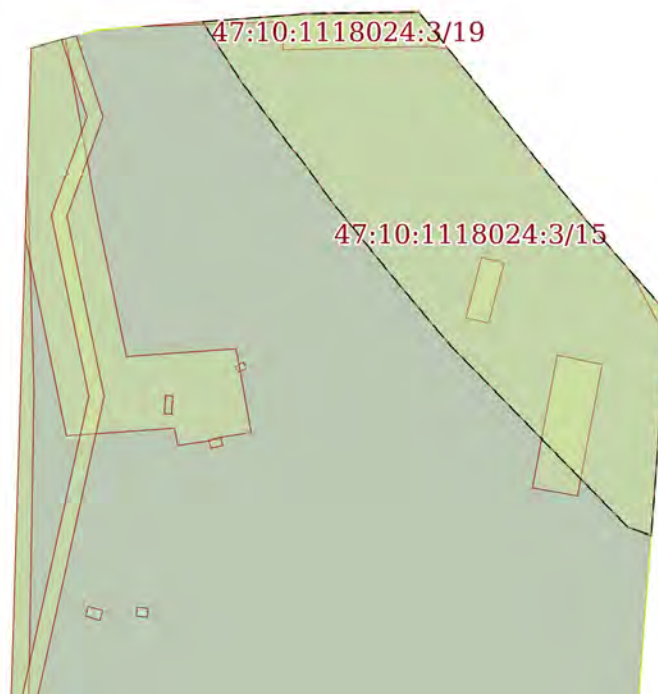
25.04.2023г. № КУВИ-001/2023-97332533

Кадастровый номер:

47:10:1118024:3

План (чертеж, схема) части земельного участка

Учетный номер части: 47:10:1118024:3/15



Масштаб 1:2000

Условные обозначения:

ДОКУМЕНТ ПОДПИСАН  
ЭЛЕКТРОННОЙ ПОДПИСЬЮ

Сертификат: 3094B7974B3CA8E1F07A347CFAD6FA78

Владелец: ФЕДЕРАЛЬНАЯ СЛУЖБА ГОСУДАРСТВЕННОЙ

РЕГИСТРАЦИИ, КАДАСТРА И КАРТОГРАФИИ

Действителен: с 17.05.2022 по 10.08.2023

полное наименование должности

инициалы, фамилия

601

Земельный участок

вид объекта недвижимости

Лист № 16 раздела 4

Всего листов раздела 4: 19

Всего разделов: 8

Всего листов выписки: 54

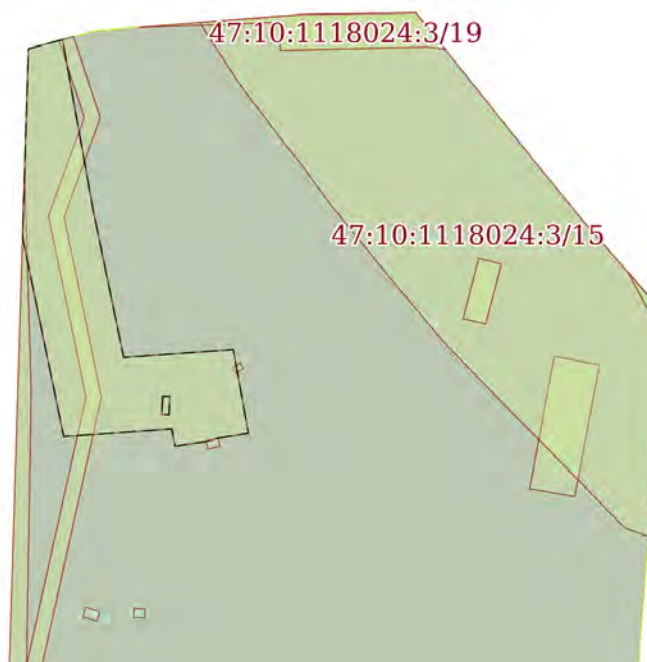
25.04.2023г. № КУВИ-001/2023-97332533

Кадастровый номер:

47:10:1118024:3

План (чертеж, схема) части земельного участка

Учетный номер части: 47:10:1118024:3/16



Масштаб 1:2000

Условные обозначения:

ДОКУМЕНТ ПОДПИСАН  
ЭЛЕКТРОННОЙ ПОДПИСЬЮ

Сертификат: 3094В7974ВЗСА8Е1F07А347CFAD6FA78

Владелец: ФЕДЕРАЛЬНАЯ СЛУЖБА ГОСУДАРСТВЕННОЙ  
РЕГИСТРАЦИИ, КАДАСТРА И КАРТОГРАФИИ  
Действителен: с 17.05.2022 по 10.08.2023

полное наименование должности

инициалы, фамилия

Земельный участок

вид объекта недвижимости

Лист № 17 раздела 4

Всего листов раздела 4: 19

Всего разделов: 8

Всего листов выписки: 54

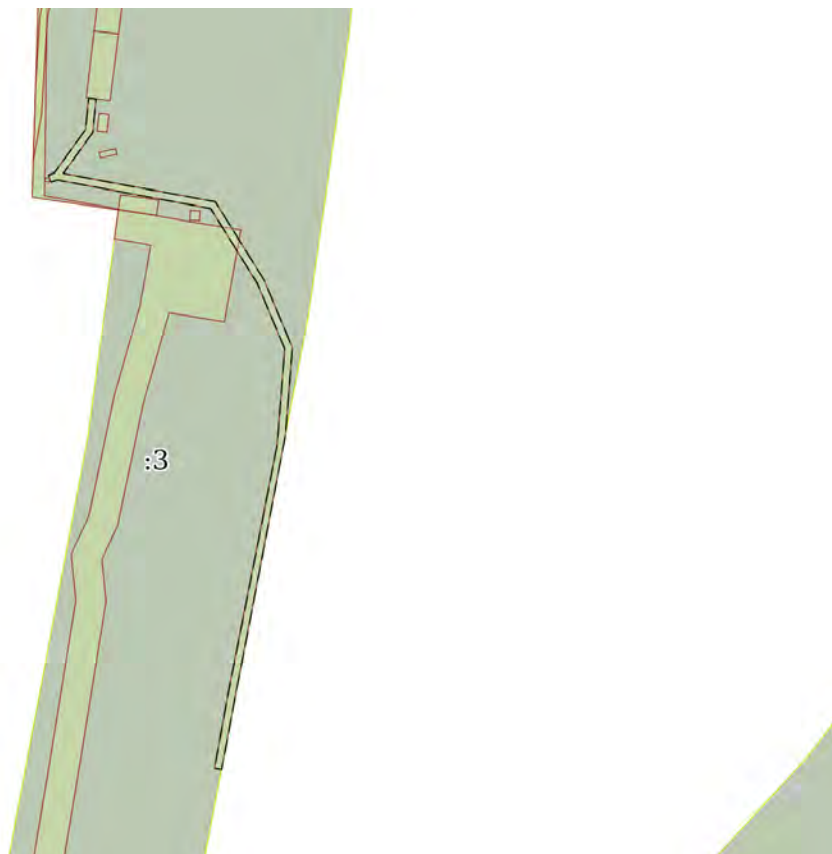
25.04.2023г. № КУВИ-001/2023-97332533

Кадастровый номер:

47:10:1118024:3

План (чертеж, схема) части земельного участка

Учетный номер части: 47:10:1118024:3/17



Масштаб 1:4000

Условные обозначения:

ДОКУМЕНТ ПОДПИСАН  
ЭЛЕКТРОННОЙ ПОДПИСЬЮ

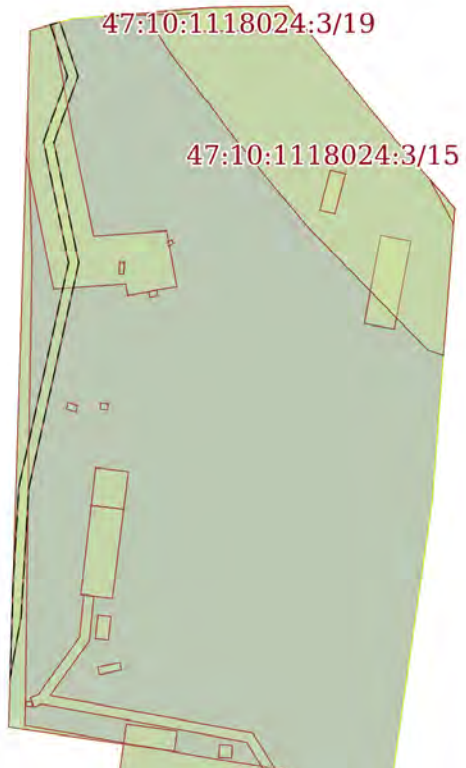
Сертификат: 3094B7974B3CA8E1F07A347CFAD6FA78

Владелец: ФЕДЕРАЛЬНАЯ СЛУЖБА ГОСУДАРСТВЕННОЙ  
РЕГИСТРАЦИИ, КАДАСТРА И КАРТОГРАФИИ  
Действителен: с 17.05.2022 по 10.08.2023

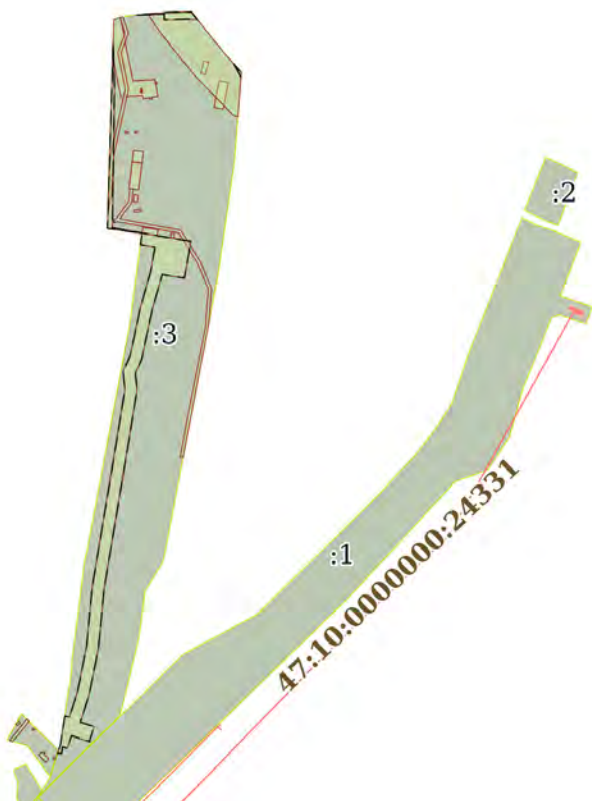
полное наименование должности

инициалы, фамилия

603

Земельный участок			
вид объекта недвижимости			
Лист № 18 раздела 4	Всего листов раздела 4: 19	Всего разделов: 8	Всего листов выписки: 54
25.04.2023г. № КУВИ-001/2023-97332533			
Кадастровый номер:		47:10:1118024:3	
План (чертеж, схема) части земельного участка		Учетный номер части: 47:10:1118024:3/18	
			
Масштаб 1:3000		Условные обозначения:	

полное наименование должности	 ДОКУМЕНТ ПОДПИСАН ЭЛЕКТРОННОЙ ПОДПИСЬЮ	инициалы, фамилия
	Сертификат: 3094B7974B3CA8E1F07A347CFAD6FA78 Владелец: ФЕДЕРАЛЬНАЯ СЛУЖБА ГОСУДАРСТВЕННОЙ РЕГИСТРАЦИИ, КАДАСТРА И КАРТОГРАФИИ Действителен: с 17.05.2022 по 10.08.2023	

Земельный участок			
вид объекта недвижимости			
Лист № 19 раздела 4	Всего листов раздела 4: 19	Всего разделов: 8	Всего листов выписки: 54
25.04.2023г. № КУВИ-001/2023-97332533			
Кадастровый номер:		47:10:1118024:3	
План (чертеж, схема) части земельного участка		Учетный номер части: 47:10:1118024:3/19	
			
Масштаб 1:10000	Условные обозначения:		

полное наименование должности	 ДОКУМЕНТ ПОДПИСАН ЭЛЕКТРОННОЙ ПОДПИСЬЮ	инициалы, фамилия
	Сертификат: 3094В7974ВЗСА8Е1F07А347CFAD6FA78 Владелец: ФЕДЕРАЛЬНАЯ СЛУЖБА ГОСУДАРСТВЕННОЙ РЕГИСТРАЦИИ, КАДАСТРА И КАРТОГРАФИИ Действителен: с 17.05.2022 по 10.08.2023	

Выписка из Единого государственного реестра недвижимости об объекте недвижимости  
Сведения о частях земельного участка

Земельный участок			
вид объекта недвижимости			
Лист № 1 раздела 4.1	Всего листов раздела 4.1: 2	Всего разделов: 8	Всего листов выписки: 54
25.04.2023г. № КУВИ-001/2023-97332533			
Кадастровый номер:		47:10:1118024:3	

Учетный номер части	Площадь, м2	Содержание ограничения в использовании или ограничения права на объект недвижимости или обременения объекта недвижимости
1	2	3
47:10:1118024:3/1	103	данные отсутствуют
47:10:1118024:3/2	441	данные отсутствуют
47:10:1118024:3/3	10	данные отсутствуют
47:10:1118024:3/4	4	данные отсутствуют
47:10:1118024:3/5	200	данные отсутствуют
47:10:1118024:3/6	465	данные отсутствуют
47:10:1118024:3/7	50	данные отсутствуют
47:10:1118024:3/8	168	данные отсутствуют
47:10:1118024:3/9	25	данные отсутствуют
47:10:1118024:3/10	27	данные отсутствуют
47:10:1118024:3/11	7	данные отсутствуют
47:10:1118024:3/12	10	данные отсутствуют
47:10:1118024:3/13	4	данные отсутствуют
47:10:1118024:3/14	7	данные отсутствуют
47:10:1118024:3/15	7162	вид ограничения (обременения): ограничения прав на земельный участок, предусмотренные статьей 56 Земельного кодекса Российской Федерации; Срок действия: не установлен; реквизиты документа-основания: межевое дело от 03.07.2003 № 203 выдан: ООО ' ТРИЭФ '; Содержание ограничения (обременения): Особый режим использования земли. Водоохранная зона
47:10:1118024:3/16	2491	вид ограничения (обременения): прочие ограничения прав и обременения объекта недвижимости; Срок действия: не установлен; реквизиты документа-основания: межевое дело от 03.07.2003 № 203 выдан: ООО ' ТРИЭФ '; Содержание ограничения (обременения): Охранная зона линии электропередач напряжением выше 1000 вольт
47:10:1118024:3/17	1760	вид ограничения (обременения): прочие ограничения прав и обременения объекта недвижимости; Срок действия: не установлен; реквизиты документа-основания: межевое дело от 03.07.2003 № 203 выдан: ООО ' ТРИЭФ '; Содержание ограничения (обременения): Охранная зона линии электропередач напряжением до 1000 вольт
47:10:1118024:3/18	1020	вид ограничения (обременения): прочие ограничения прав и обременения объекта недвижимости; Срок действия: не

 ДОКУМЕНТ ПОДПИСАН ЭЛЕКТРОННОЙ ПОДПИСЬЮ Сертификат: 3094B7974B3CA8E1F07A347CFAD6FA78 Владелец: ФЕДЕРАЛЬНАЯ СЛУЖБА ГОСУДАРСТВЕННОЙ РЕГИСТРАЦИИ, КАДАСТРА И КАРТОГРАФИИ Действителен: с 17.05.2022 по 10.08.2023	полное наименование должности	инициалы, фамилия
---	-------------------------------	-------------------



Земельный участок			
вид объекта недвижимости			
Лист № 2 раздела 4.1	Всего листов раздела 4.1: 2	Всего разделов: 8	Всего листов выписки: 54
25.04.2023г. № КУВИ-001/2023-97332533			
Кадастровый номер:		47:10:1118024:3	
		установлен; реквизиты документа-основания: межевое дело от 03.07.2003 № 203 выдан: ООО ' ТРИЭФ '; Содержание ограничения (обременения): Охранная зона линии связи	
47:10:1118024:3/19	15036	вид ограничения (обременения): ограничения прав на земельный участок, предусмотренные статьей 56 Земельного кодекса Российской Федерации; Срок действия: не установлен; реквизиты документа-основания: иной документ, содержащий описание объекта от 14.09.2022 № PVD-0123/2022-54521; документ, содержащий необходимые для внесения в государственный кадастр недвижимости сведения об установлении или изменении территориальной зоны или зоны с особыми условиями использования территорий, либо об отмене установления такой зоны от 14.09.2022 № PVD-0123/2022-54521; распоряжение об установлении публичного сервитута от 07.09.2022 № 1186 выдан: Ленинградский областной комитет по управлению государственным имуществом (Леноблкомимущество); Содержание ограничения (обременения): Публичный сервитут для строительства и эксплуатации линейного объекта системы газоснабжения регионального значения «Газопровод межпоселковый от п. Оять до с. Паша, д. Надкопанье, д. Томилино, д. Загубье с отводом на д. Манихино, д. Берег и п. Свирица Волховского района». Срок публичного сервитута 10 лет. Владелец публичного сервитута ООО "Газпром газификация" ИНН 7813655197/ОГРН1217800107744, адрес электронной почты: info@eoggazprom.ru, почтовый адрес: 194044, г. Санкт-Петербург, вн. тер. г. Муниципальный округ Сампсониевское, пр-кт Большой Сампсониевский, д. 60, литера А, помещ. 2Н, кабинет № 1301. (Постановление ленинградского областного комитета по управлению государственным имуществом (ЛЕНОБЛКОМИМУЩЕСТВО) от 07.09.2022 года № 1186).; Реестровый номер границы: 47:10-6.702; Вид объекта реестра границ: Зона с особыми условиями использования территории; Вид зоны по документу: Публичный сервитут на земельные участки, расположенные в Волховском и Лодейнопольском муниципальных районах Ленинградской области, в целях размещения (строительства и эксплуатации) линейного объекта системы газоснабжения «Газопровод межпоселковый от п. Оять до с. Паша, д. Надкопанье, д. Томилино, д. Загубье с отводом на д. Манихино, д. Берег и п. Свирица Волховского района». ; Тип зоны: Зона публичного сервитута	
	Весь	вид ограничения (обременения): аренда; Срок действия: не установлен; реквизиты документа-основания: постановление от 23.04.2007 № 368; Сведения о лицах в пользу которых или в связи с которыми установлены (устанавливаются) ограничение прав и обременение объекта недвижимости: ГП "Лодейнопольское ДРСУ"; Содержание ограничения (обременения): Аренда	

 ДОКУМЕНТ ПОДПИСАН ЭЛЕКТРОННОЙ ПОДПИСЬЮ Сертификат: 3094В7974ВЗСА8Е1F07А347CFAD6FA78 Владелец: ФЕДЕРАЛЬНАЯ СЛУЖБА ГОСУДАРСТВЕННОЙ РЕГИСТРАЦИИ, КАДАСТРА И КАРТОГРАФИИ Действителен: с 17.05.2022 по 10.08.2023	инициалы, фамилия
полное наименование должности	607

## Выписка из Единого государственного реестра недвижимости об объекте недвижимости

## Сведения о частях земельного участка

Земельный участок			
вид объекта недвижимости			
Лист № 1 раздела 4.2	Всего листов раздела 4.2: 22	Всего разделов: 8	Всего листов выписки: 54
25.04.2023г. № КУВИ-001/2023-97332533			
Кадастровый номер:		47:10:1118024:3	

Сведения о характерных точках границы части (частей) земельного участка				
Учетный номер части: 47:10:1118024:3/1				
Система координат МСК 47 зона 2				
Номер точки	Координаты, м		Описание закрепления на местности	Средняя квадратичная погрешность определения координат характерных точек границ земельного участка, м
	X	Y		
1	2	3	4	5
1	490278.18	2366049.53	-	1.5
2	490294.27	2366053.73	-	1.5
3	490295.8	2366047.72	-	1.5
4	490279.63	2366043.53	-	1.5
1	490278.18	2366049.53	-	1.5



ДОКУМЕНТ ПОДПИСАН  
ЭЛЕКТРОННОЙ ПОДПИСЬЮ

Сертификат: 3094B7974B3CA8E1F07A347CFAD6FA78

Владелец: ФЕДЕРАЛЬНАЯ СЛУЖБА ГОСУДАРСТВЕННОЙ  
РЕГИСТРАЦИИ, КАДАСТРА И КАРТОГРАФИИ  
Действителен: с 17.05.2022 по 10.08.2023

полное наименование должности

инициалы, фамилия

Земельный участок			
вид объекта недвижимости			

Лист № 2 раздела 4.2	Всего листов раздела 4.2: 22	Всего разделов: 8	Всего листов выписки: 54
----------------------	------------------------------	-------------------	--------------------------

25.04.2023г. № КУВИ-001/2023-97332533

Кадастровый номер: 47:10:1118024:3

Сведения о характерных точках границы части (частей) земельного участка

Учетный номер части: 47:10:1118024:3/2

Система координат МСК 47 зона 2

Номер точки	Координаты, м		Описание закрепления на местности	Средняя квадратичная погрешность определения координат характерных точек границ земельного участка, м
	X	Y		
1	2	3	4	5
1	490269.5	2366067.97	-	1.5
2	490234.09	2366061.39	-	1.5
3	490231.89	2366073.42	-	1.5
4	490267.21	2366080.04	-	1.5
1	490269.5	2366067.97	-	1.5



ДОКУМЕНТ ПОДПИСАН  
ЭЛЕКТРОННОЙ ПОДПИСЬЮ

Сертификат: 3094B7974B3CA8E1F07A347CFAD6FA78

Владелец: ФЕДЕРАЛЬНАЯ СЛУЖБА ГОСУДАРСТВЕННОЙ

РЕГИСТРАЦИИ, КАДАСТРА И КАРТОГРАФИИ

Действителен: с 17.05.2022 по 10.08.2023

полное наименование должности

инициалы, фамилия

Земельный участок				
вид объекта недвижимости				
Лист № 3 раздела 4.2		Всего листов раздела 4.2: 22		Всего разделов: 8
25.04.2023г. № КУВИ-001/2023-97332533				
Кадастровый номер:			47:10:1118024:3	
Сведения о характерных точках границы части (частей) земельного участка				
Учетный номер части: 47:10:1118024:3/3				
Система координат МСК 47 зона 2				
Номер точки	Координаты, м		Описание закрепления на местности	Средняя квадратичная погрешность определения координат характерных точек границ земельного участка, м
	X	Y		
1	2	3	4	5
1	490258.85	2365962.98	-	1.5
2	490253.95	2365962.71	-	1.5
3	490253.84	2365964.66	-	1.5
4	490258.74	2365964.92	-	1.5
1	490258.85	2365962.98	-	1.5



ДОКУМЕНТ ПОДПИСАН  
ЭЛЕКТРОННОЙ ПОДПИСЬЮ

Сертификат: 3094B7974B3CA8E1F07A347CFAD6FA78

Владелец: ФЕДЕРАЛЬНАЯ СЛУЖБА ГОСУДАРСТВЕННОЙ  
РЕГИСТРАЦИИ, КАДАСТРА И КАРТОГРАФИИ  
Действителен: с 17.05.2022 по 10.08.2023

полное наименование должности

инициалы, фамилия

Земельный участок			
вид объекта недвижимости			

Лист № 4 раздела 4.2	Всего листов раздела 4.2: 22	Всего разделов: 8	Всего листов выписки: 54
----------------------	------------------------------	-------------------	--------------------------

25.04.2023г. № КУВИ-001/2023-97332533

Кадастровый номер: 47:10:1118024:3

Сведения о характерных точках границы части (частей) земельного участка

Учетный номер части: 47:10:1118024:3/4

Система координат МСК 47 зона 2

Номер точки	Координаты, м		Описание закрепления на местности	Средняя квадратичная погрешность определения координат характерных точек границ земельного участка, м
	X	Y		
1	2	3	4	5
1	490264.98	2365982.66	-	1.5
2	490266.3	2365984.65	-	1.5
3	490267.72	2365983.71	-	1.5
4	490266.41	2365981.72	-	1.5
1	490264.98	2365982.66	-	1.5



ДОКУМЕНТ ПОДПИСАН  
ЭЛЕКТРОННОЙ ПОДПИСЬЮ

Сертификат: 3094B7974B3CA8E1F07A347CFAD6FA78

Владелец: ФЕДЕРАЛЬНАЯ СЛУЖБА ГОСУДАРСТВЕННОЙ

РЕГИСТРАЦИИ, КАДАСТРА И КАРТОГРАФИИ

Действителен: с 17.05.2022 по 10.08.2023

полное наименование должности

инициалы, фамилия

Земельный участок			
вид объекта недвижимости			

Лист № 5 раздела 4.2	Всего листов раздела 4.2: 22	Всего разделов: 8	Всего листов выписки: 54
----------------------	------------------------------	-------------------	--------------------------

25.04.2023г. № КУВИ-001/2023-97332533

Кадастровый номер: 47:10:1118024:3

Сведения о характерных точках границы части (частей) земельного участка

Учетный номер части: 47:10:1118024:3/5

Система координат МСК 47 зона 2

Номер точки	Координаты, м		Описание закрепления на местности	Средняя квадратичная погрешность определения координат характерных точек границ земельного участка, м
	X	Y		
1	2	3	4	5
1	490159.34	2365964.57	-	1.5
2	490174.48	2365966.49	-	1.5
3	490176.08	2365953.38	-	1.5
4	490160.92	2365951.61	-	1.5
1	490159.34	2365964.57	-	1.5



ДОКУМЕНТ ПОДПИСАН  
ЭЛЕКТРОННОЙ ПОДПИСЬЮ

Сертификат: 3094B7974B3CA8E1F07A347CFAD6FA78

Владелец: ФЕДЕРАЛЬНАЯ СЛУЖБА ГОСУДАРСТВЕННОЙ

РЕГИСТРАЦИИ, КАДАСТРА И КАРТОГРАФИИ

Действителен: с 17.05.2022 по 10.08.2023

полное наименование должности

инициалы, фамилия

Земельный участок			
вид объекта недвижимости			

Лист № 6 раздела 4.2	Всего листов раздела 4.2: 22	Всего разделов: 8	Всего листов выписки: 54
----------------------	------------------------------	-------------------	--------------------------

25.04.2023г. № КУВИ-001/2023-97332533

Кадастровый номер: 47:10:1118024:3

Сведения о характерных точках границы части (частей) земельного участка

Учетный номер части: 47:10:1118024:3/6

Система координат МСК 47 зона 2

Номер точки	Координаты, м		Описание закрепления на местности	Средняя квадратичная погрешность определения координат характерных точек границ земельного участка, м
	X	Y		
1	2	3	4	5
1	490159.34	2365964.57	-	1.5
2	490160.92	2365951.61	-	1.5
3	490125.07	2365947.4	-	1.5
4	490123.6	2365960.03	-	1.5
1	490159.34	2365964.57	-	1.5



ДОКУМЕНТ ПОДПИСАН  
ЭЛЕКТРОННОЙ ПОДПИСЬЮ

Сертификат: 3094B7974B3CA8E1F07A347CFAD6FA78

Владелец: ФЕДЕРАЛЬНАЯ СЛУЖБА ГОСУДАРСТВЕННОЙ

РЕГИСТРАЦИИ, КАДАСТРА И КАРТОГРАФИИ

Действителен: с 17.05.2022 по 10.08.2023

полное наименование должности

инициалы, фамилия

Земельный участок				
вид объекта недвижимости				
Лист № 7 раздела 4.2		Всего листов раздела 4.2: 22		Всего разделов: 8
25.04.2023г. № КУВИ-001/2023-97332533				
Кадастровый номер:			47:10:1118024:3	
Сведения о характерных точках границы части (частей) земельного участка				
Учетный номер части: 47:10:1118024:3/7				
Система координат МСК 47 зона 2				
Номер точки	Координаты, м		Описание закрепления на местности	Средняя квадратичная погрешность определения координат характерных точек границ земельного участка, м
	X	Y		
1	2	3	4	5
1	490116.81	2365954.3	-	1.5
2	490107.3	2365953.21	-	1.5
3	490106.7	2365958.39	-	1.5
4	490116.22	2365959.5	-	1.5
1	490116.81	2365954.3	-	1.5



ДОКУМЕНТ ПОДПИСАН  
ЭЛЕКТРОННОЙ ПОДПИСЬЮ

Сертификат: 3094B7974B3CA8E1F07A347CFAD6FA78

Владелец: ФЕДЕРАЛЬНАЯ СЛУЖБА ГОСУДАРСТВЕННОЙ  
РЕГИСТРАЦИИ, КАДАСТРА И КАРТОГРАФИИ  
Действителен: с 17.05.2022 по 10.08.2023

полное наименование должности

инициалы, фамилия



Земельный участок			
вид объекта недвижимости			
Лист № 8 раздела 4.2	Всего листов раздела 4.2: 22	Всего разделов: 8	Всего листов выписки: 54

25.04.2023г. № КУВИ-001/2023-97332533

Кадастровый номер: 47:10:1118024:3

Сведения о характерных точках границы части (частей) земельного участка				
Учетный номер части: 47:10:1118024:3/8				
Система координат МСК 47 зона 2				
Номер точки	Координаты, м		Описание закрепления на местности	Средняя квадратичная погрешность определения координат характерных точек границ земельного участка, м
	X	Y		
1	2	3	4	5
1	490064.93	2365964.53	-	1.5
2	490062.04	2365984.93	-	1.5
3	490070.14	2365986.14	-	1.5
4	490073.02	2365965.73	-	1.5
1	490064.93	2365964.53	-	1.5



ДОКУМЕНТ ПОДПИСАН  
ЭЛЕКТРОННОЙ ПОДПИСЬЮ

Сертификат: 3094B7974B3CA8E1F07A347CFAD6FA78

Владелец: ФЕДЕРАЛЬНАЯ СЛУЖБА ГОСУДАРСТВЕННОЙ  
РЕГИСТРАЦИИ, КАДАСТРА И КАРТОГРАФИИ  
Действителен: с 17.05.2022 по 10.08.2023

полное наименование должности

инициалы, фамилия

Земельный участок			
вид объекта недвижимости			

Лист № 9 раздела 4.2	Всего листов раздела 4.2: 22	Всего разделов: 8	Всего листов выписки: 54
----------------------	------------------------------	-------------------	--------------------------

25.04.2023г. № КУВИ-001/2023-97332533

Кадастровый номер: 47:10:1118024:3

Сведения о характерных точках границы части (частей) земельного участка

Учетный номер части: 47:10:1118024:3/9

Система координат МСК 47 зона 2

Номер точки	Координаты, м		Описание закрепления на местности	Средняя квадратичная погрешность определения координат характерных точек границ земельного участка, м
	X	Y		
1	2	3	4	5
1	490064.27	2366008.28	-	1.5
2	490064.59	2366003.22	-	1.5
3	490059.59	2366002.89	-	1.5
4	490059.28	2366007.97	-	1.5
1	490064.27	2366008.28	-	1.5



ДОКУМЕНТ ПОДПИСАН  
ЭЛЕКТРОННОЙ ПОДПИСЬЮ

Сертификат: 3094B7974B3CA8E1F07A347CFAD6FA78

Владелец: ФЕДЕРАЛЬНАЯ СЛУЖБА ГОСУДАРСТВЕННОЙ

РЕГИСТРАЦИИ, КАДАСТРА И КАРТОГРАФИИ

Действителен: с 17.05.2022 по 10.08.2023

полное наименование должности

инициалы, фамилия

Земельный участок				
вид объекта недвижимости				
Лист № 10 раздела 4.2		Всего листов раздела 4.2: 22		Всего разделов: 8
25.04.2023г. № КУВИ-001/2023-97332533				
Кадастровый номер:			47:10:1118024:3	
Сведения о характерных точках границы части (частей) земельного участка				
Учетный номер части: 47:10:1118024:3/10				
Система координат МСК 47 зона 2				
Номер точки	Координаты, м		Описание закрепления на местности	Средняя квадратичная погрешность определения координат характерных точек границ земельного участка, м
	X	Y		
1	2	3	4	5
1	490095.87	2365954.23	-	1.5
2	490092.95	2365954.85	-	1.5
3	490094.75	2365963.65	-	1.5
4	490097.69	2365963.04	-	1.5
1	490095.87	2365954.23	-	1.5



ДОКУМЕНТ ПОДПИСАН  
ЭЛЕКТРОННОЙ ПОДПИСЬЮ

Сертификат: 3094B7974B3CA8E1F07A347CFAD6FA78

Владелец: ФЕДЕРАЛЬНАЯ СЛУЖБА ГОСУДАРСТВЕННОЙ  
РЕГИСТРАЦИИ, КАДАСТРА И КАРТОГРАФИИ  
Действителен: с 17.05.2022 по 10.08.2023

полное наименование должности

инициалы, фамилия

Земельный участок				
вид объекта недвижимости				
Лист № 11 раздела 4.2		Всего листов раздела 4.2: 22		Всего разделов: 8
25.04.2023г. № КУВИ-001/2023-97332533				
Кадастровый номер:			47:10:1118024:3	
Сведения о характерных точках границы части (частей) земельного участка				
Учетный номер части: 47:10:1118024:3/11				
Система координат МСК 47 зона 2				
Номер точки	Координаты, м		Описание закрепления на местности	Средняя квадратичная погрешность определения координат характерных точек границ земельного участка, м
	X	Y		
1	2	3	4	5
1	490199.67	2365955.19	-	1.5
2	490199.42	2365958.1	-	1.5
3	490201.66	2365958.29	-	1.5
4	490201.91	2365955.38	-	1.5
1	490199.67	2365955.19	-	1.5



ДОКУМЕНТ ПОДПИСАН  
ЭЛЕКТРОННОЙ ПОДПИСЬЮ

Сертификат: 3094B7974B3CA8E1F07A347CFAD6FA78

Владелец: ФЕДЕРАЛЬНАЯ СЛУЖБА ГОСУДАРСТВЕННОЙ  
РЕГИСТРАЦИИ, КАДАСТРА И КАРТОГРАФИИ  
Действителен: с 17.05.2022 по 10.08.2023

полное наименование должности

инициалы, фамилия

Земельный участок			
вид объекта недвижимости			

Лист № 12 раздела 4.2	Всего листов раздела 4.2: 22	Всего разделов: 8	Всего листов выписки: 54
-----------------------	------------------------------	-------------------	--------------------------

25.04.2023г. № КУВИ-001/2023-97332533

Кадастровый номер: 47:10:1118024:3

Сведения о характерных точках границы части (частей) земельного участка

Учетный номер части: 47:10:1118024:3/12

Система координат МСК 47 зона 2

Номер точки	Координаты, м		Описание закрепления на местности	Средняя квадратичная погрешность определения координат характерных точек границ земельного участка, м
	X	Y		
1	2	3	4	5
1	490198.53	2365945.29	-	1.5
2	490200.95	2365946.11	-	1.5
3	490202.23	2365942.36	-	1.5
4	490199.79	2365941.56	-	1.5
1	490198.53	2365945.29	-	1.5



ДОКУМЕНТ ПОДПИСАН  
ЭЛЕКТРОННОЙ ПОДПИСЬЮ

Сертификат: 3094B7974B3CA8E1F07A347CFAD6FA78

Владелец: ФЕДЕРАЛЬНАЯ СЛУЖБА ГОСУДАРСТВЕННОЙ

РЕГИСТРАЦИИ, КАДАСТРА И КАРТОГРАФИИ

Действителен: с 17.05.2022 по 10.08.2023

полное наименование должности

инициалы, фамилия

Земельный участок				
вид объекта недвижимости				
Лист № 13 раздела 4.2	Всего листов раздела 4.2: 22		Всего разделов: 8	Всего листов выписки: 54
25.04.2023г. № КУВИ-001/2023-97332533				
Кадастровый номер:		47:10:1118024:3		
Сведения о характерных точках границы части (частей) земельного участка				
Учетный номер части: 47:10:1118024:3/13				
Система координат МСК 47 зона 2				
Номер точки	Координаты, м		Описание закрепления на местности	Средняя квадратичная погрешность определения координат характерных точек границ земельного участка, м
	X	Y		
1	2	3	4	5
1	490081.96	2365925.43	-	1.5
2	490080.23	2365925.31	-	1.5
3	490080.05	2365927.69	-	1.5
4	490081.78	2365927.81	-	1.5
1	490081.96	2365925.43	-	1.5



ДОКУМЕНТ ПОДПИСАН  
ЭЛЕКТРОННОЙ ПОДПИСЬЮ

Сертификат: 3094В7974ВЗСА8Е1F07А347СFAD6FA78

Владелец: ФЕДЕРАЛЬНАЯ СЛУЖБА ГОСУДАРСТВЕННОЙ  
РЕГИСТРАЦИИ, КАДАСТРА И КАРТОГРАФИИ  
Действителен: с 17.05.2022 по 10.08.2023

полное наименование должности

инициалы, фамилия

Земельный участок			
вид объекта недвижимости			
Лист № 14 раздела 4.2	Всего листов раздела 4.2: 22	Всего разделов: 8	Всего листов выписки: 54

25.04.2023г. № КУВИ-001/2023-97332533

Кадастровый номер: 47:10:1118024:3

Сведения о характерных точках границы части (частей) земельного участка				
Учетный номер части: 47:10:1118024:3/14				
Система координат МСК 47 зона 2				
Номер точки	Координаты, м		Описание закрепления на местности	Средняя квадратичная погрешность определения координат характерных точек границ земельного участка, м
	X	Y		
1	2	3	4	5
1	490247.54	2365977.76	-	1.5
2	490246.72	2365974.65	-	1.5
3	490244.63	2365975.17	-	1.5
4	490245.46	2365978.32	-	1.5
1	490247.54	2365977.76	-	1.5



ДОКУМЕНТ ПОДПИСАН  
ЭЛЕКТРОННОЙ ПОДПИСЬЮ

Сертификат: 3094B7974B3CA8E1F07A347CFAD6FA78

Владелец: ФЕДЕРАЛЬНАЯ СЛУЖБА ГОСУДАРСТВЕННОЙ  
РЕГИСТРАЦИИ, КАДАСТРА И КАРТОГРАФИИ  
Действителен: с 17.05.2022 по 10.08.2023

полное наименование должности

инициалы, фамилия

Земельный участок			
вид объекта недвижимости			
Лист № 15 раздела 4.2	Всего листов раздела 4.2: 22	Всего разделов: 8	Всего листов выписки: 54

25.04.2023г. № КУВИ-001/2023-97332533

Кадастровый номер: 47:10:1118024:3

## Сведения о характерных точках границы части (частей) земельного участка

Учетный номер части: 47:10:1118024:3/15

Система координат МСК 47 зона 2

Номер точки	Координаты, м		Описание закрепления на местности	Средняя квадратичная погрешность определения координат характерных точек границ земельного участка, м
	X	Y		
1	2	3	4	5
1	490280.51	2366097.75	-	1.5
2	490305.76	2366075.76	-	1.5
3	490322.82	2366061.81	-	1.5
4	490341.55	2366046.97	-	1.5
5	490361.62	2366030.87	-	1.5
6	490361.17	2366000.31	-	1.5
7	490359.01	2365972.94	-	1.5
8	490350.43	2365978.39	-	1.5
9	490342.63	2365983.49	-	1.5
10	490333.98	2365990.05	-	1.5
11	490324.78	2365997.01	-	1.5
12	490322.23	2365999.26	-	1.5
13	490311.18	2366007.23	-	1.5
14	490291.21	2366023.39	-	1.5
15	490275.56	2366036.49	-	1.5
16	490272.35	2366039.24	-	1.5
17	490223.44	2366086.94	-	1.5
18	490221.21	2366093.17	-	1.5
1	490280.51	2366097.75	-	1.5



ДОКУМЕНТ ПОДПИСАН  
ЭЛЕКТРОННОЙ ПОДПИСЬЮ

Сертификат: 3094B7974B3CA8E1F07A347CFAD6FA78

Владелец: ФЕДЕРАЛЬНАЯ СЛУЖБА ГОСУДАРСТВЕННОЙ

РЕГИСТРАЦИИ, КАДАСТРА И КАРТОГРАФИИ

Действителен: с 17.05.2022 по 10.08.2023

полное наименование должности

инициалы, фамилия



Земельный участок			
вид объекта недвижимости			
Лист № 16 раздела 4.2	Всего листов раздела 4.2: 22	Всего разделов: 8	Всего листов выписки: 54

25.04.2023г. № КУВИ-001/2023-97332533

Кадастровый номер: 47:10:1118024:3

Сведения о характерных точках границы части (частей) земельного участка				
Учетный номер части: 47:10:1118024:3/16				
Система координат МСК 47 зона 2				
Номер точки	Координаты, м		Описание закрепления на местности	Средняя квадратичная погрешность определения координат характерных точек границ земельного участка, м
	X	Y		
1	2	3	4	5
1	490258.85	2365962.98	-	1.5
2	490253.95	2365962.71	-	1.5
3	490253.84	2365964.66	-	1.5
4	490258.74	2365964.92	-	1.5
1	490258.85	2365962.98	-	1.5
1	490247.54	2365977.76	-	1.5
2	490246.72	2365974.65	-	1.5
3	490245.41	2365966.28	-	1.5
4	490250.08	2365965.4	-	1.5
5	490247.95	2365936.45	-	1.5
6	490301.41	2365925.41	-	1.5
7	490351.97	2365926.97	-	1.5
8	490354.47	2365936.1	-	1.5
9	490308.98	2365944.27	-	1.5
10	490269.18	2365952.5	-	1.5
11	490271.34	2365981.86	-	1.5
12	490248.89	2365985.94	-	1.5
1	490247.54	2365977.76	-	1.5



ДОКУМЕНТ ПОДПИСАН  
ЭЛЕКТРОННОЙ ПОДПИСЬЮ

Сертификат: 3094В7974ВЗСА8Е1F07А347СFAD6FА78

Владелец: ФЕДЕРАЛЬНАЯ СЛУЖБА ГОСУДАРСТВЕННОЙ

РЕГИСТРАЦИИ, КАДАСТРА И КАРТОГРАФИИ

Действителен: с 17.05.2022 по 10.08.2023

полное наименование должности

инициалы, фамилия

## Земельный участок

вид объекта недвижимости

Лист № 17 раздела 4.2

Всего листов раздела 4.2: 22

Всего разделов: 8

Всего листов выписки: 54

25.04.2023г. № КУВИ-001/2023-97332533

Кадастровый номер:

47:10:1118024:3

## Сведения о характерных точках границы части (частей) земельного участка

Учетный номер части: 47:10:1118024:3/17

Система координат МСК 47 зона 2

Номер точки	Координаты, м		Описание закрепления на местности	Средняя квадратичная погрешность определения координат характерных точек границ земельного участка, м
	X	Y		
1	2	3	4	5
1	490079.86	2365928.56	-	1.5
2	490081.06	2365931.66	-	1.5
3	490074.54	2365965.94	-	1.5
4	490065.71	2366014	-	1.5
5	490025.39	2366039.1	-	1.5
6	489990.36	2366053.74	-	1.5
7	489939.07	2366049.69	-	1.5
8	489893.57	2366040.81	-	1.5
9	489849.08	2366032.05	-	1.5
10	489806.16	2366023.52	-	1.5
11	489765.43	2366016.07	-	1.5
12	489764.75	2366019.87	-	1.5
13	489783.24	2366023.4	-	1.5
14	489805.4	2366027.46	-	1.5
15	489828.57	2366032.05	-	1.5
16	489943.97	2366054.09	-	1.5
17	489991.01	2366057.8	-	1.5
18	490027.24	2366042.67	-	1.5
19	490069.33	2366016.46	-	1.5
20	490078.48	2365966.67	-	1.5
21	490084.5	2365934.96	-	1.5
22	490106.48	2365950.8	-	1.5
23	490124.46	2365952.57	-	1.5
24	490124.92	2365948.61	-	1.5



ДОКУМЕНТ ПОДПИСАН  
ЭЛЕКТРОННОЙ ПОДПИСЬЮ

Сертификат: 3094B7974B3CA8E1F07A347CFAD6FA78

Владелец: ФЕДЕРАЛЬНАЯ СЛУЖБА ГОСУДАРСТВЕННОЙ

РЕГИСТРАЦИИ, КАДАСТРА И КАРТОГРАФИИ

Действителен: с 17.05.2022 по 10.08.2023

полное наименование должности

инициалы, фамилия

Земельный участок				
вид объекта недвижимости				
Лист № 18 раздела 4.2	Всего листов раздела 4.2: 22		Всего разделов: 8	
25.04.2023г. № КУВИ-001/2023-97332533				
Кадастровый номер:			47:10:1118024:3	
1	2	3	4	5
25	490107.95	2365946.92	-	1.5
26	490084.79	2365930.23	-	1.5
27	490083.59	2365927.13	-	1.5
1	490079.86	2365928.56	-	1.5



ДОКУМЕНТ ПОДПИСАН  
ЭЛЕКТРОННОЙ ПОДПИСЬЮ

Сертификат: 3094B7974B3CA8E1F07A347CFAD6FA78

Владелец: ФЕДЕРАЛЬНАЯ СЛУЖБА ГОСУДАРСТВЕННОЙ

РЕГИСТРАЦИИ, КАДАСТРА И КАРТОГРАФИИ

Действителен: с 17.05.2022 по 10.08.2023

полное наименование должности

инициалы, фамилия

Земельный участок			
вид объекта недвижимости			
Лист № 19 раздела 4.2	Всего листов раздела 4.2: 22	Всего разделов: 8	Всего листов выписки: 54

25.04.2023г. № КУВИ-001/2023-97332533

Кадастровый номер: 47:10:1118024:3

Сведения о характерных точках границы части (частей) земельного участка			
Учетный номер части: 47:10:1118024:3/18			
Система координат МСК 47 зона 2			

Номер точки	Координаты, м		Описание закрепления на местности	Средняя квадратичная погрешность определения координат характерных точек границ земельного участка, м
	X	Y		
1	2	3	4	5
1	490354.21	2365935.16	-	1.5
2	490333.55	2365941.99	-	1.5
3	490307.24	2365932.39	-	1.5
4	490258.58	2365942.44	-	1.5
5	490168.42	2365922.46	-	1.5
6	490129.08	2365920.12	-	1.5
7	490091.73	2365918.97	-	1.5
8	490116.22	2365923.35	-	1.5
9	490167.87	2365926.44	-	1.5
10	490258.55	2365946.52	-	1.5
11	490306.93	2365936.53	-	1.5
12	490333.5	2365946.24	-	1.5
13	490355.27	2365939.03	-	1.5
1	490354.21	2365935.16	-	1.5



ДОКУМЕНТ ПОДПИСАН  
ЭЛЕКТРОННОЙ ПОДПИСЬЮ

Сертификат: 3094В7974ВЗСА8Е1F07А347CFAD6FA78

Владелец: ФЕДЕРАЛЬНАЯ СЛУЖБА ГОСУДАРСТВЕННОЙ

РЕГИСТРАЦИИ, КАДАСТРА И КАРТОГРАФИИ

Действителен: с 17.05.2022 по 10.08.2023

полное наименование должности

инициалы, фамилия

## Земельный участок

вид объекта недвижимости

Лист № 20 раздела 4.2

Всего листов раздела 4.2: 22

Всего разделов: 8

Всего листов выписки: 54

25.04.2023г. № КУВИ-001/2023-97332533

Кадастровый номер:

47:10:1118024:3

## Сведения о характерных точках границы части (частей) земельного участка

Учетный номер части: 47:10:1118024:3/19

## Система координат

Номер точки	Координаты, м		Описание закрепления на местности	Средняя квадратичная погрешность определения координат характерных точек границ земельного участка, м
	X	Y		
1	2	3	4	5
1	490291.97	2366087.77	-	-
2	490280.51	2366097.75	-	-
3	490274.25	2366097.27	-	-
1	490291.97	2366087.77	-	-
1	490357.74	2365956.77	-	-
2	490361.17	2366000.31	-	-
3	490361.62	2366030.87	-	-
4	490351.81	2366038.74	-	-
5	490352.5	2366033.92	-	-
6	490351.56	2365994.53	-	-
7	490359.04	2365994.34	-	-
1	490357.74	2365956.77	-	-
1	489367.62	2365851.54	-	-
2	489379.65	2365855.29	-	-
3	489417.78	2365861.15	-	-
4	489415.97	2365867.21	-	-
5	489450.01	2365878.14	-	-
6	489511.2	2365890.38	-	-
7	489590.14	2365897.89	-	-
8	489768.3	2365927.71	-	-
9	489855.54	2365941.79	-	-
10	489880.14	2365939.3	-	-
11	489900.85	2365948.79	-	-
12	489965.35	2365962.41	-	-



ДОКУМЕНТ ПОДПИСАН  
ЭЛЕКТРОННОЙ ПОДПИСЬЮ

Сертификат: 3094B7974B3CA8E1F07A347CFAD6FA78

Владелец: ФЕДЕРАЛЬНАЯ СЛУЖБА ГОСУДАРСТВЕННОЙ

РЕГИСТРАЦИИ, КАДАСТРА И КАРТОГРАФИИ

Действителен: с 17.05.2022 по 10.08.2023

полное наименование должности

инициалы, фамилия

## Земельный участок

вид объекта недвижимости

Лист № 21 раздела 4.2

Всего листов раздела 4.2: 22

Всего разделов: 8

Всего листов выписки: 54

25.04.2023г. № КУВИ-001/2023-97332533

Кадастровый номер:

47:10:1118024:3

1	2	3	4	5
13	490012.97	2365976.02	-	-
14	490046.07	2365981.99	-	-
15	490049.53	2365962.47	-	-
16	490064.93	2365964.53	-	-
17	490071.75	2365918.35	-	-
18	490318.57	2365925.94	-	-
19	490260.32	2365927.71	-	-
20	490180.79	2365926.35	-	-
21	490072.46	2365924.93	-	-
22	490059.02	2366000.57	-	-
23	490054.19	2366030.19	-	-
24	490004.99	2366021.33	-	-
25	490009.82	2365991.71	-	-
26	490009.35	2365991.65	-	-
27	489961.48	2365977.95	-	-
28	489895.8	2365964.09	-	-
29	489877.45	2365955.66	-	-
30	489855.06	2365957.92	-	-
31	489765.68	2365943.5	-	-
32	489588.07	2365913.77	-	-
33	489508.83	2365906.23	-	-
34	489445.99	2365893.65	-	-
35	489409.51	2365881.97	-	-
36	489404.04	2365900.31	-	-
37	489383.54	2365894.15	-	-
38	489391.33	2365870.12	-	-
39	489377.57	2365865.41	-	-
40	489374.56	2365864.38	-	-
41	489376.44	2365858.21	-	-



ДОКУМЕНТ ПОДПИСАН  
ЭЛЕКТРОННОЙ ПОДПИСЬЮ

Сертификат: 3094B7974B3CA8E1F07A347CFAD6FA78

Владелец: ФЕДЕРАЛЬНАЯ СЛУЖБА ГОСУДАРСТВЕННОЙ

РЕГИСТРАЦИИ, КАДАСТРА И КАРТОГРАФИИ

Действителен: с 17.05.2022 по 10.08.2023

полное наименование должности

инициалы, фамилия

Земельный участок				
вид объекта недвижимости				
Лист № 22 раздела 4.2	Всего листов раздела 4.2: 22		Всего разделов: 8	
25.04.2023г. № КУВИ-001/2023-97332533				
Кадастровый номер:			47:10:1118024:3	
1	2	3	4	5
42	489367.5	2365856.73	-	-
1	489367.62	2365851.54	-	-

полное наименование должности		ДОКУМЕНТ ПОДПИСАН ЭЛЕКТРОННОЙ ПОДПИСЬЮ	инициалы, фамилия
	Сертификат: 3094В7974ВЗСА8Е1F07А347СFAD6FA78 Владелец: ФЕДЕРАЛЬНАЯ СЛУЖБА ГОСУДАРСТВЕННОЙ РЕГИСТРАЦИИ, КАДАСТРА И КАРТОГРАФИИ Действителен: с 17.05.2022 по 10.08.2023		

Выписка из Единого государственного реестра недвижимости об объекте недвижимости  
**Сведения о характеристиках объекта недвижимости**

На основании запроса от 06.09.2022 г., поступившего на рассмотрение 06.09.2022 г., сообщаем, что согласно записям Единого государственного реестра недвижимости:

<b>Земельный участок</b>			
(вид объекта недвижимости)			
Лист № ___ Раздела <b>1</b>	Всего листов раздела <b>1</b> : ___	Всего разделов: ___	Всего листов выписки: ___
<b>06.09.2022 № 99/2022/491788779</b>			
Кадастровый номер:		<b>47:10:1120002:22</b>	

Номер кадастрового квартала:	47:10:1120002
Дата присвоения кадастрового номера:	24.03.2009
Ранее присвоенный государственный учетный номер:	Иной номер: 47:10:11-20-002:0016
Адрес:	Ленинградская область, Волховский муниципальный район, Пашское сельское поселение, село Паша, ул. Пионерская, дом 3-а
Площадь:	600 кв. м
Кадастровая стоимость, руб.:	673134
Кадастровые номера расположенных в пределах земельного участка объектов недвижимости:	данные отсутствуют
Кадастровые номера объектов недвижимости, из которых образован объект недвижимости:	данные отсутствуют
Кадастровые номера образованных объектов недвижимости:	данные отсутствуют
Сведения о включении объекта недвижимости в состав предприятия как имущественного комплекса:	

Государственный регистратор		ФГИС ЕГРН
полное наименование должности	подпись	инициалы, фамилия

М.П.



Выписка из Единого государственного реестра недвижимости об объекте недвижимости  
Сведения о характеристиках объекта недвижимости

<b>Земельный участок</b>			
(вид объекта недвижимости)			
Лист № ___ Раздела <b>1</b>	Всего листов раздела <b>1</b> : ___	Всего разделов: ___	Всего листов выписки: ___
<b>06.09.2022.№ 99/2022/491788779</b>			
Кадастровый номер:		<b>47:10:1120002:22</b>	

Категория земель:	Земли населённых пунктов
Виды разрешенного использования:	под продовольственный склад
Сведения о кадастровом инженере:	данные отсутствуют
Сведения о лесах, водных объектах и об иных природных объектах, расположенных в пределах земельного участка:	данные отсутствуют
Сведения о том, что земельный участок полностью или частично расположен в границах зоны с особыми условиями использования территории или территории объекта культурного наследия	данные отсутствуют
Сведения о том, что земельный участок расположен в границах особой экономической зоны, территории опережающего социально-экономического развития, зоны территориального развития в Российской Федерации, игровой зоны:	данные отсутствуют
Сведения о том, что земельный участок расположен в границах особо охраняемой природной территории, охотничьих угодий, лесничеств, лесопарков:	данные отсутствуют
Сведения о результатах проведения государственного земельного надзора:	данные отсутствуют
Сведения о расположении земельного участка в границах территории, в отношении которой утвержден проект межевания территории:	данные отсутствуют

Государственный регистратор		ФГИС ЕГРН
полное наименование должности	подпись	инициалы, фамилия

М.П.

Выписка из Единого государственного реестра недвижимости об объекте недвижимости  
Сведения о характеристиках объекта недвижимости

<b>Земельный участок</b>			
(вид объекта недвижимости)			
Лист № ___ Раздела <b>1</b>	Всего листов раздела <b>1</b> : ___	Всего разделов: ___	Всего листов выписки: ___
<b>06.09.2022.№ 99/2022/491788779</b>			
Кадастровый номер:		<b>47:10:1120002:22</b>	

Условный номер земельного участка:	данные отсутствуют
Сведения о принятии акта и (или) заключении договора, предусматривающих предоставление в соответствии с земельным законодательством исполнительным органом государственной власти или органом местного самоуправления находящегося в государственной или муниципальной собственности земельного участка для строительства наемного дома социального использования или наемного дома коммерческого использования:	данные отсутствуют
Сведения о том, что земельный участок или земельные участки образованы на основании решения об изъятии земельного участка и (или) расположенного на нем объекта недвижимости для государственных или муниципальных нужд:	данные отсутствуют
Сведения о том, что земельный участок образован из земель или земельного участка, государственная собственность на которые не разграничена:	данные отсутствуют
Сведения о наличии земельного спора о местоположении границ земельных участков:	данные отсутствуют
Статус записи об объекте недвижимости:	Сведения об объекте недвижимости имеют статус "актуальные"
Особые отметки:	Сведения о видах разрешенного использования имеют статус «Актуальные незасвидетельствованные». Право (ограничение права, обременение объекта недвижимости) зарегистрировано на данный объект недвижимости с видами разрешенного использования отсутствует. Сведения необходимые для заполнения раздела 3 отсутствуют. Сведения необходимые для заполнения раздела 3.1 отсутствуют. Сведения необходимые для заполнения раздела 3.2 отсутствуют. Сведения необходимые для заполнения раздела 4 отсутствуют. Граница земельного участка не установлена в соответствии с требованиями земельного законодательства
Получатель выписки:	Чапова Любовь Александровна

Государственный регистратор		ФГИС ЕГРН	
полное наименование должности		подпись	инициалы, фамилия
			632



Выписка из Единого государственного реестра недвижимости об объекте недвижимости  
Сведения о зарегистрированных правах

<b>Земельный участок</b>		
<small>(вид объекта недвижимости)</small>		
Лист № <u>    </u> Раздела <b>2</b>	Всего листов раздела <b>2</b> : <u>    </u>	Всего разделов: <u>    </u>
<b>06.09.2022.№ 99/2022/491788779</b>		
Кадастровый номер:		<b>47:10:1120002:22</b>
1.	Правообладатель (правообладатели):	1.1. Открытое акционерное общество "Пашский торговый дом", ИНН: 4718002001
2.	Вид, номер и дата государственной регистрации права:	2.1. Собственность, № 47-78-10/030/2009-190 от 26.06.2009
3.	Ограничение прав и обременение объекта недвижимости:	не зарегистрировано
4.	Договоры участия в долевом строительстве:	данные отсутствуют
5.	Заявленные в судебном порядке права требования:	данные отсутствуют
6.	Сведения о возражении в отношении зарегистрированного права:	данные отсутствуют
7.	Сведения о наличии решения об изъятии объекта недвижимости для государственных и муниципальных нужд:	данные отсутствуют
8.	Сведения о невозможности государственной регистрации без личного участия правообладателя или его законного представителя:	
9.	Правопритязания и сведения о наличии поступивших, но не рассмотренных заявлений о проведении государственной регистрации права (перехода, прекращения права), ограничения права или обременения объекта недвижимости, сделки в отношении объекта недвижимости:	данные отсутствуют
10.	Сведения об осуществлении государственной регистрации сделки, права, ограничения права без необходимого в силу закона согласия третьего лица, органа:	данные отсутствуют
11.	Сведения о невозможности государственной регистрации перехода, прекращения, ограничения права на земельный участок из земель сельскохозяйственного назначения:	
Государственный регистратор		ФГИС ЕГРН
полное наименование должности		инициалы, фамилия
		подпись

М.П.

Выписка из Единого государственного реестра недвижимости об объекте недвижимости  
Сведения о частях земельного участка

<b>Земельный участок</b>			
<small>(вид объекта недвижимости)</small>			
Лист № ___ Раздела <b>4.1</b>	Всего листов раздела <b>4.1</b> : ___	Всего разделов: ___	Всего листов выписки: ___
<b>06.09.2022.№ 99/2022/491788779</b>			
Кадастровый номер:		<b>47:10:1120002:22</b>	

Учетный номер части	Площадь (м <sup>2</sup> )	Содержание ограничения в использовании или ограничения права на объект недвижимости или обременения объекта недвижимости
1	2	3
1	59	Иные ограничения (обременения) прав, Временные. Дата истечения срока действия временного характера - 11.03.2015

Государственный регистратор		ФГИС ЕГРН
полное наименование должности	подпись	инициалы, фамилия

М.П.

Выписка из Единого государственного реестра недвижимости об объекте недвижимости  
**Сведения о характеристиках объекта недвижимости**

На основании запроса от 06.09.2022 г., поступившего на рассмотрение 07.09.2022 г., сообщаем, что согласно записям Единого государственного реестра недвижимости:

<b>Земельный участок</b>			
(вид объекта недвижимости)			
Лист № ___ Раздела <b>1</b>	Всего листов раздела <b>1</b> : ___	Всего разделов: ___	Всего листов выписки: ___
<b>07.09.2022 № 99/2022/491992196</b>			
Кадастровый номер:		<b>47:10:1120004:49</b>	

Номер кадастрового квартала:	47:10:1120004
Дата присвоения кадастрового номера:	23.08.2005
Ранее присвоенный государственный учетный номер:	данные отсутствуют
Адрес:	Ленинградская область, Волховский муниципальный район, Пашское сельское поселение, с. Паша, ул. Торговая, д.27
Площадь:	465 +/- 4.4 кв. м
Кадастровая стоимость, руб.:	72791.1
Кадастровые номера расположенных в пределах земельного участка объектов недвижимости:	47:10:0000000:13066
Кадастровые номера объектов недвижимости, из которых образован объект недвижимости:	данные отсутствуют
Кадастровые номера образованных объектов недвижимости:	данные отсутствуют
Сведения о включении объекта недвижимости в состав предприятия как имущественного комплекса:	

Государственный регистратор		ФГИС ЕГРН
полное наименование должности	подпись	инициалы, фамилия

М.П.

Выписка из Единого государственного реестра недвижимости об объекте недвижимости  
Сведения о характеристиках объекта недвижимости

<b>Земельный участок</b>			
(вид объекта недвижимости)			
Лист № ___ Раздела <b>1</b>	Всего листов раздела <b>1</b> : ___	Всего разделов: ___	Всего листов выписки: ___
<b>07.09.2022 № 99/2022/491992196</b>			
Кадастровый номер:		<b>47:10:1120004:49</b>	

Категория земель:	Земли населённых пунктов
Виды разрешенного использования:	для ведения личного подсобного хозяйства
Сведения о кадастровом инженере:	Иванова Леся Васильевна №47-11-0303
Сведения о лесах, водных объектах и об иных природных объектах, расположенных в пределах земельного участка:	данные отсутствуют
Сведения о том, что земельный участок полностью или частично расположен в границах зоны с особыми условиями использования территории или территории объекта культурного наследия	данные отсутствуют
Сведения о том, что земельный участок расположен в границах особой экономической зоны, территории опережающего социально-экономического развития, зоны территориального развития в Российской Федерации, игровой зоны:	данные отсутствуют
Сведения о том, что земельный участок расположен в границах особо охраняемой природной территории, охотничьих угодий, лесничеств, лесопарков:	данные отсутствуют
Сведения о результатах проведения государственного земельного надзора:	данные отсутствуют
Сведения о расположении земельного участка в границах территории, в отношении которой утвержден проект межевания территории:	данные отсутствуют

Государственный регистратор		ФГИС ЕГРН
полное наименование должности	подпись	инициалы, фамилия

М.П.

Выписка из Единого государственного реестра недвижимости об объекте недвижимости  
Сведения о характеристиках объекта недвижимости

<b>Земельный участок</b>			
(вид объекта недвижимости)			
Лист № ___ Раздела <b>1</b>	Всего листов раздела <b>1</b> : ___	Всего разделов: ___	Всего листов выписки: ___
<b>07.09.2022.№ 99/2022/491992196</b>			
Кадастровый номер:		<b>47:10:1120004:49</b>	

Условный номер земельного участка:	данные отсутствуют
Сведения о принятии акта и (или) заключении договора, предусматривающих предоставление в соответствии с земельным законодательством исполнительным органом государственной власти или органом местного самоуправления находящегося в государственной или муниципальной собственности земельного участка для строительства наемного дома социального использования или наемного дома коммерческого использования:	данные отсутствуют
Сведения о том, что земельный участок или земельные участки образованы на основании решения об изъятии земельного участка и (или) расположенного на нем объекта недвижимости для государственных или муниципальных нужд:	данные отсутствуют
Сведения о том, что земельный участок образован из земель или земельного участка, государственная собственность на которые не разграничена:	данные отсутствуют
Сведения о наличии земельного спора о местоположении границ земельных участков:	данные отсутствуют
Статус записи об объекте недвижимости:	Сведения об объекте недвижимости имеют статус "актуальные, ранее учтенные"
Особые отметки:	Сведения о видах разрешенного использования имеют статус «Актуальные незасвидетельствованные». Право (ограничение права, обременение объекта недвижимости) зарегистрировано на данный объект недвижимости с видами разрешенного использования отсутствует. Сведения необходимые для заполнения раздела 3 отсутствуют. Сведения необходимые для заполнения раздела 3.1 отсутствуют. Сведения необходимые для заполнения раздела 3.2 отсутствуют. Сведения необходимые для заполнения раздела 4 отсутствуют. Граница земельного участка не установлена в соответствии с требованиями земельного законодательства
Получатель выписки:	Чапова Любовь Александровна

Государственный регистратор		ФГИС ЕГРН
полное наименование должности	подпись	инициалы, фамилия





Выписка из Единого государственного реестра недвижимости об объекте недвижимости  
Сведения о зарегистрированных правах

<b>Земельный участок</b>			
(вид объекта недвижимости)			
Лист № __ Раздела <b>2</b>	Всего листов раздела <b>2</b> : __	Всего разделов: __	Всего листов выписки: __
<b>07.09.2022.№ 99/2022/491992196</b>			
Кадастровый номер:		<b>47:10:1120004:49</b>	
1. Правообладатель (правообладатели):	1.1.	Репина Надежда Александровна	
2. Вид, номер и дата государственной регистрации права:	2.1.	Долевая собственность, № 47:10:1120004:49-47/010/2018-1 от 22.02.2018, 1/5	
3. Ограничение прав и обременение объекта недвижимости:	не зарегистрировано		
1. Правообладатель (правообладатели):	1.2.	Репина Алина Викторовна	
2. Вид, номер и дата государственной регистрации права:	2.2.	Долевая собственность, № 47:10:1120004:49-47/010/2018-2 от 22.02.2018, 1/5	
3. Ограничение прав и обременение объекта недвижимости:	не зарегистрировано		
1. Правообладатель (правообладатели):	1.3.	Репин Виктор Алексеевич	
2. Вид, номер и дата государственной регистрации права:	2.3.	Долевая собственность, № 47:10:1120004:49-47/010/2018-3 от 22.02.2018, 1/5	
3. Ограничение прав и обременение объекта недвижимости:	не зарегистрировано		
1. Правообладатель (правообладатели):	1.4.	Осокин Максим Владимирович	
2. Вид, номер и дата государственной регистрации права:	2.4.	Долевая собственность, № 47:10:1120004:49-47/010/2018-4 от 22.02.2018, 1/5	
3. Ограничение прав и обременение объекта недвижимости:	не зарегистрировано		

Государственный регистратор		ФГИС ЕГРН
полное наименование должности	подпись	инициалы, фамилия

М.П.

<b>Земельный участок</b>			
(вид объекта недвижимости)			
Лист № ____ Раздела <b>2</b>	Всего листов раздела <b>2</b> : ____	Всего разделов: ____	Всего листов выписки: ____
<b>07.09.2022.№ 99/2022/491992196</b>			
Кадастровый номер:		<b>47:10:1120004:49</b>	

1.	Правообладатель (правообладатели):	1.5.	Репин Алексей Викторович
2.	Вид, номер и дата государственной регистрации права:	2.5.	Долевая собственность, № 47:10:1120004:49-47/010/2018-5 от 22.02.2018, 1/5
3.	Ограничение прав и обременение объекта недвижимости:	не зарегистрировано	
4.	Договоры участия в долевом строительстве:	данные отсутствуют	
5.	Заявленные в судебном порядке права требования:	данные отсутствуют	
6.	Сведения о возражении в отношении зарегистрированного права:	данные отсутствуют	
7.	Сведения о наличии решения об изъятии объекта недвижимости для государственных и муниципальных нужд:	данные отсутствуют	
8.	Сведения о невозможности государственной регистрации без личного участия правообладателя или его законного представителя:		
9.	Правопритязания и сведения о наличии поступивших, но не рассмотренных заявлений о проведении государственной регистрации права (перехода, прекращения права), ограничения права или обременения объекта недвижимости, сделки в отношении объекта недвижимости:	данные отсутствуют	
10.	Сведения об осуществлении государственной регистрации сделки, права, ограничения права без необходимого в силу закона согласия третьего лица, органа:	данные отсутствуют	
11.	Сведения о невозможности государственной регистрации перехода, прекращения, ограничения права на земельный участок из земель сельскохозяйственного назначения:		

Государственный регистратор		ФГИС ЕГРН
полное наименование должности	подпись	инициалы, фамилия

М.П.

Выписка из Единого государственного реестра недвижимости об объекте недвижимости  
Сведения о частях земельного участка

<b>Земельный участок</b>			
<small>(вид объекта недвижимости)</small>			
Лист № __ Раздела <b>4.1</b>	Всего листов раздела <b>4.1</b> : __	Всего разделов: __	Всего листов выписки: __
<b>07.09.2022.№ 99/2022/491992196</b>			
Кадастровый номер:		<b>47:10:1120004:49</b>	

Учетный номер части	Площадь (м <sup>2</sup> )	Содержание ограничения в использовании или ограничения права на объект недвижимости или обременения объекта недвижимости
1	2	3
1	16	Ограничения прав на земельный участок, предусмотренные статьями 56, 56.1 Земельного кодекса Российской Федерации, Правила установления охранных зон объектов электросетевого хозяйства и особых условий использования земельных участков ,расположенных в границах таких зон № №160 от 24.02.2009, Временные. Дата истечения срока действия временного характера - 31.08.2021

Государственный регистратор		ФГИС ЕГРН
полное наименование должности	подпись	инициалы, фамилия

М.П.

Выписка из Единого государственного реестра недвижимости об объекте недвижимости  
**Сведения о характеристиках объекта недвижимости**

На основании запроса от 06.09.2022 г., поступившего на рассмотрение 06.09.2022 г., сообщаем, что согласно записям Единого государственного реестра недвижимости:

<b>Земельный участок</b>			
(вид объекта недвижимости)			
Лист № ___ Раздела <b>1</b>	Всего листов раздела <b>1</b> : ___	Всего разделов: ___	Всего листов выписки: ___
<b>06.09.2022 № 99/2022/491791709</b>			
Кадастровый номер:		<b>47:10:1120004:61</b>	

Номер кадастрового квартала:	47:10:1120004
Дата присвоения кадастрового номера:	23.08.2005
Ранее присвоенный государственный учетный номер:	данные отсутствуют
Адрес:	Ленинградская область, Волховский муниципальный район, Пашское сельское поселение, село Паша, ул. Торговая, д.28
Площадь:	894 +/- кв. м
Кадастровая стоимость, руб.:	139946.76
Кадастровые номера расположенных в пределах земельного участка объектов недвижимости:	47:10:1118001:380
Кадастровые номера объектов недвижимости, из которых образован объект недвижимости:	данные отсутствуют
Кадастровые номера образованных объектов недвижимости:	данные отсутствуют
Сведения о включении объекта недвижимости в состав предприятия как имущественного комплекса:	

Государственный регистратор		ФГИС ЕГРН
полное наименование должности	подпись	инициалы, фамилия

М.П.

Выписка из Единого государственного реестра недвижимости об объекте недвижимости  
Сведения о характеристиках объекта недвижимости

<b>Земельный участок</b>			
(вид объекта недвижимости)			
Лист № ___ Раздела <b>1</b>	Всего листов раздела <b>1</b> : ___	Всего разделов: ___	Всего листов выписки: ___
<b>06.09.2022.№ 99/2022/491791709</b>			
Кадастровый номер:		<b>47:10:1120004:61</b>	

Категория земель:	Земли населённых пунктов
Виды разрешенного использования:	Для ведения личного подсобного хозяйства
Сведения о кадастровом инженере:	Клещ Светлана Викторовна №47-11-0236
Сведения о лесах, водных объектах и об иных природных объектах, расположенных в пределах земельного участка:	данные отсутствуют
Сведения о том, что земельный участок полностью или частично расположен в границах зоны с особыми условиями использования территории или территории объекта культурного наследия	данные отсутствуют
Сведения о том, что земельный участок расположен в границах особой экономической зоны, территории опережающего социально-экономического развития, зоны территориального развития в Российской Федерации, игровой зоны:	данные отсутствуют
Сведения о том, что земельный участок расположен в границах особо охраняемой природной территории, охотничьих угодий, лесничеств, лесопарков:	данные отсутствуют
Сведения о результатах проведения государственного земельного надзора:	данные отсутствуют
Сведения о расположении земельного участка в границах территории, в отношении которой утвержден проект межевания территории:	данные отсутствуют

Государственный регистратор		ФГИС ЕГРН
полное наименование должности	подпись	инициалы, фамилия

М.П.

Выписка из Единого государственного реестра недвижимости об объекте недвижимости  
Сведения о характеристиках объекта недвижимости

<b>Земельный участок</b>			
(вид объекта недвижимости)			
Лист № ___ Раздела <b>1</b>	Всего листов раздела <b>1</b> : ___	Всего разделов: ___	Всего листов выписки: ___
<b>06.09.2022.№ 99/2022/491791709</b>			
Кадастровый номер:		<b>47:10:1120004:61</b>	

Условный номер земельного участка:	данные отсутствуют
Сведения о принятии акта и (или) заключении договора, предусматривающих предоставление в соответствии с земельным законодательством исполнительным органом государственной власти или органом местного самоуправления находящегося в государственной или муниципальной собственности земельного участка для строительства наемного дома социального использования или наемного дома коммерческого использования:	данные отсутствуют
Сведения о том, что земельный участок или земельные участки образованы на основании решения об изъятии земельного участка и (или) расположенного на нем объекта недвижимости для государственных или муниципальных нужд:	данные отсутствуют
Сведения о том, что земельный участок образован из земель или земельного участка, государственная собственность на которые не разграничена:	данные отсутствуют
Сведения о наличии земельного спора о местоположении границ земельных участков:	данные отсутствуют
Статус записи об объекте недвижимости:	Сведения об объекте недвижимости имеют статус "актуальные, ранее учтенные"
Особые отметки:	Сведения о видах разрешенного использования имеют статус «Актуальные незасвидетельствованные». Право (ограничение права, обременение объекта недвижимости) зарегистрировано на данный объект недвижимости с видами разрешенного использования отсутствует. Сведения необходимые для заполнения раздела 3 отсутствуют. Сведения необходимые для заполнения раздела 3.1 отсутствуют. Сведения необходимые для заполнения раздела 3.2 отсутствуют. Сведения необходимые для заполнения раздела 4 отсутствуют. Граница земельного участка не установлена в соответствии с требованиями земельного законодательства
Получатель выписки:	Чапова Любовь Александровна

Государственный регистратор		ФГИС ЕГРН	
полное наименование должности		подпись	инициалы, фамилия





Выписка из Единого государственного реестра недвижимости об объекте недвижимости  
Сведения о зарегистрированных правах

<b>Земельный участок</b>		
<small>(вид объекта недвижимости)</small>		
Лист № ___ Раздела <b>2</b>	Всего листов раздела <b>2</b> : ___	Всего разделов: ___
Всего листов выписки: ___		
<b>06.09.2022.№ 99/2022/491791709</b>		
Кадастровый номер:		<b>47:10:1120004:61</b>
1. Правообладатель (правообладатели):	1.1.	Емелин Иван Иванович
2. Вид, номер и дата государственной регистрации права:	2.1.	Собственность, № 47-47-10/081/2012-083 от 14.01.2013
3. Ограничение прав и обременение объекта недвижимости:		
3.1.1.	вид:	Запрещение регистрации
	дата государственной регистрации:	15.07.2022
	номер государственной регистрации:	47:10:1120004:61-47/055/2022-7
	срок, на который установлено ограничение прав и обременение объекта недвижимости:	
	лицо, в пользу которого установлено ограничение прав и обременение объекта недвижимости:	не определено
	основание государственной регистрации:	'Постановление о запрете на совершение действий по регистрации ' №621453799/7706 от 12.07.2022, Гагаринский ОСП
Государственный регистратор		ФГИС ЕГРН
полное наименование должности	подпись	инициалы, фамилия

М.П.

<b>Земельный участок</b>			
(вид объекта недвижимости)			
Лист № ___ Раздела <b>2</b>	Всего листов раздела <b>2</b> : ___	Всего разделов: ___	Всего листов выписки: ___
<b>06.09.2022.№ 99/2022/491791709</b>			
Кадастровый номер:		<b>47:10:1120004:61</b>	

1.	Правообладатель (правообладатели):	1.2.	данные о правообладателе отсутствуют
2.	Вид, номер и дата государственной регистрации права:	2.2.	не зарегистрировано
3.	Ограничение прав и обременение объекта недвижимости:		
	3.2.1.	вид:	Иные ограничения (обременения) прав
		дата государственной регистрации:	14.01.2013
		номер государственной регистрации:	47-47-10/081/2012-083
		срок, на который установлено ограничение прав и обременение объекта недвижимости:	
		лицо, в пользу которого установлено ограничение прав и обременение объекта недвижимости:	
основание государственной регистрации:			
4.	Договоры участия в долевом строительстве:	данные отсутствуют	
5.	Заявленные в судебном порядке права требования:	данные отсутствуют	
6.	Сведения о возражении в отношении зарегистрированного права:	данные отсутствуют	
7.	Сведения о наличии решения об изъятии объекта недвижимости для государственных и муниципальных нужд:	данные отсутствуют	
8.	Сведения о невозможности государственной регистрации без личного участия правообладателя или его законного представителя:		
9.	Правопритязания и сведения о наличии поступивших, но не рассмотренных заявлений о проведении государственной регистрации права (перехода, прекращения права), ограничения права или обременения объекта недвижимости, сделки в отношении объекта недвижимости:	данные отсутствуют	
10.	Сведения об осуществлении государственной регистрации сделки, права, ограничения права без необходимого в силу закона согласия третьего лица, органа:	данные отсутствуют	
11.	Сведения о невозможности государственной регистрации перехода, прекращения, ограничения права на земельный участок из земель сельскохозяйственного назначения:		

Государственный регистратор		ФГИС ЕГРН
полное наименование должности	подпись	инициалы, фамилия

М.П.

Выписка из Единого государственного реестра недвижимости об объекте недвижимости  
Сведения о частях земельного участка

<b>Земельный участок</b>			
(вид объекта недвижимости)			
Лист № __ Раздела <b>4.1</b>	Всего листов раздела <b>4.1</b> : __	Всего разделов: __	Всего листов выписки: __
<b>06.09.2022.№ 99/2022/491791709</b>			
Кадастровый номер:		<b>47:10:1120004:61</b>	

Учетный номер части	Площадь (м <sup>2</sup> )	Содержание ограничения в использовании или ограничения права на объект недвижимости или обременения объекта недвижимости
1	2	3
1	25	Временные. Дата истечения срока действия временного характера - 14.12.2017
2	6	Временные. Дата истечения срока действия временного характера - 14.12.2017
3	14	Временные. Дата истечения срока действия временного характера - 14.12.2017
4	20	Временные. Дата истечения срока действия временного характера - 14.12.2017
5	76	Временные. Дата истечения срока действия временного характера - 14.12.2017
6	12	Временные. Дата истечения срока действия временного характера - 14.12.2017
7	114	Иные ограничения (обременения) прав, Временные. Дата истечения срока действия временного характера - 14.12.2017
8	2	Временные. Дата истечения срока действия временного характера - 14.12.2017

Государственный регистратор		ФГИС ЕГРН
полное наименование должности	подпись	инициалы, фамилия

М.П.

Выписка из Единого государственного реестра недвижимости об объекте недвижимости  
**Сведения о характеристиках объекта недвижимости**

На основании запроса от 06.09.2022 г., поступившего на рассмотрение 06.09.2022 г., сообщаем, что согласно записям Единого государственного реестра недвижимости:

<b>Земельный участок</b>			
(вид объекта недвижимости)			
Лист № ___ Раздела <b>1</b>	Всего листов раздела <b>1</b> : ___	Всего разделов: ___	Всего листов выписки: ___
<b>06.09.2022 № 99/2022/491820907</b>			
Кадастровый номер:		<b>47:10:1122001:30</b>	

Номер кадастрового квартала:	47:10:1121001
Дата присвоения кадастрового номера:	28.07.2005
Ранее присвоенный государственный учетный номер:	данные отсутствуют
Адрес:	Ленинградская область, Волховский муниципальный район, Пашское сельское поселение, д. Исаево, дом 1
Площадь:	2500 +/- 10.28 кв. м
Кадастровая стоимость, руб.:	274375
Кадастровые номера расположенных в пределах земельного участка объектов недвижимости:	47:10:1121001:38
Кадастровые номера объектов недвижимости, из которых образован объект недвижимости:	данные отсутствуют
Кадастровые номера образованных объектов недвижимости:	данные отсутствуют
Сведения о включении объекта недвижимости в состав предприятия как имущественного комплекса:	

Государственный регистратор		ФГИС ЕГРН
полное наименование должности	подпись	инициалы, фамилия

М.П.

Выписка из Единого государственного реестра недвижимости об объекте недвижимости  
**Сведения о характеристиках объекта недвижимости**

<b>Земельный участок</b>			
(вид объекта недвижимости)			
Лист № ___ Раздела <b>1</b>	Всего листов раздела <b>1</b> : ___	Всего разделов: ___	Всего листов выписки: ___
<b>06.09.2022 № 99/2022/491820907</b>			
Кадастровый номер:		<b>47:10:1122001:30</b>	

Категория земель:	Земли населённых пунктов
Виды разрешенного использования:	для ведения личного подсобного хозяйства
Сведения о кадастровом инженеру:	Иванова Леся Васильевна №47-11-0303, ООО"Землеустроитель"
Сведения о лесах, водных объектах и об иных природных объектах, расположенных в пределах земельного участка:	данные отсутствуют
Сведения о том, что земельный участок полностью или частично расположен в границах зоны с особыми условиями использования территории или территории объекта культурного наследия	данные отсутствуют
Сведения о том, что земельный участок расположен в границах особой экономической зоны, территории опережающего социально-экономического развития, зоны территориального развития в Российской Федерации, игровой зоны:	данные отсутствуют
Сведения о том, что земельный участок расположен в границах особо охраняемой природной территории, охотничьих угодий, лесничеств, лесопарков:	данные отсутствуют
Сведения о результатах проведения государственного земельного надзора:	данные отсутствуют
Сведения о расположении земельного участка в границах территории, в отношении которой утвержден проект межевания территории:	данные отсутствуют

Государственный регистратор		ФГИС ЕГРН
полное наименование должности	подпись	инициалы, фамилия

М.П.

Выписка из Единого государственного реестра недвижимости об объекте недвижимости  
Сведения о характеристиках объекта недвижимости

<b>Земельный участок</b>			
(вид объекта недвижимости)			
Лист № ___ Раздела <b>1</b>	Всего листов раздела <b>1</b> : ___	Всего разделов: ___	Всего листов выписки: ___
<b>06.09.2022.№ 99/2022/491820907</b>			
Кадастровый номер:		<b>47:10:1122001:30</b>	

Условный номер земельного участка:	данные отсутствуют
Сведения о принятии акта и (или) заключении договора, предусматривающих предоставление в соответствии с земельным законодательством исполнительным органом государственной власти или органом местного самоуправления находящегося в государственной или муниципальной собственности земельного участка для строительства наемного дома социального использования или наемного дома коммерческого использования:	данные отсутствуют
Сведения о том, что земельный участок или земельные участки образованы на основании решения об изъятии земельного участка и (или) расположенного на нем объекта недвижимости для государственных или муниципальных нужд:	данные отсутствуют
Сведения о том, что земельный участок образован из земель или земельного участка, государственная собственность на которые не разграничена:	данные отсутствуют
Сведения о наличии земельного спора о местоположении границ земельных участков:	данные отсутствуют
Статус записи об объекте недвижимости:	Сведения об объекте недвижимости имеют статус "актуальные, ранее учтенные"
Особые отметки:	Сведения необходимые для заполнения раздела 3 отсутствуют.Сведения необходимые для заполнения раздела 3.1 отсутствуют.Сведения необходимые для заполнения раздела 3.2 отсутствуют.Сведения необходимые для заполнения раздела 4 отсутствуют.Граница земельного участка не установлена в соответствии с требованиями земельного законодательства
Получатель выписки:	Чапова Любовь Александровна

Государственный регистратор		ФГИС ЕГРН
полное наименование должности	подпись	инициалы, фамилия

М.П.

Выписка из Единого государственного реестра недвижимости об объекте недвижимости  
Сведения о зарегистрированных правах

<b>Земельный участок</b>	
(вид объекта недвижимости)	
Лист № ___ Раздела <b>2</b>	Всего листов раздела <b>2</b> : ___
Всего разделов: ___	Всего листов выписки: ___
<b>06.09.2022 № 99/2022/491820907</b>	
Кадастровый номер:	<b>47:10:1122001:30</b>
1. Правообладатель (правообладатели):	1.1. Корнеева Анна Владимировна
2. Вид, номер и дата государственной регистрации права:	2.1. Собственность, № 47-47/010-47/010/013/2015-594/2 от 19.05.2015
3. Ограничение прав и обременение объекта недвижимости:	не зарегистрировано
4. Договоры участия в долевом строительстве:	данные отсутствуют
5. Заявленные в судебном порядке права требования:	данные отсутствуют
6. Сведения о возражении в отношении зарегистрированного права:	данные отсутствуют
7. Сведения о наличии решения об изъятии объекта недвижимости для государственных и муниципальных нужд:	данные отсутствуют
8. Сведения о невозможности государственной регистрации без личного участия правообладателя или его законного представителя:	
9. Правопритязания и сведения о наличии поступивших, но не рассмотренных заявлений о проведении государственной регистрации права (перехода, прекращения права), ограничения права или обременения объекта недвижимости, сделки в отношении объекта недвижимости:	данные отсутствуют
10. Сведения об осуществлении государственной регистрации сделки, права, ограничения права без необходимого в силу закона согласия третьего лица, органа:	данные отсутствуют
11. Сведения о невозможности государственной регистрации перехода, прекращения, ограничения права на земельный участок из земель сельскохозяйственного назначения:	

Государственный регистратор		ФГИС ЕГРН
полное наименование должности	подпись	инициалы, фамилия

М.П.

Выписка из Единого государственного реестра недвижимости об объекте недвижимости  
**Сведения о характеристиках объекта недвижимости**

На основании запроса от 07.09.2022 г., поступившего на рассмотрение 07.09.2022 г., сообщаем, что согласно записям Единого государственного реестра недвижимости:

<b>Земельный участок</b>			
(вид объекта недвижимости)			
Лист № ___ Раздела <b>1</b>	Всего листов раздела <b>1</b> : ___	Всего разделов: ___	Всего листов выписки: ___
<b>07.09.2022.№ 99/2022/492394870</b>			
Кадастровый номер:		<b>47:10:1205007:21</b>	

Номер кадастрового квартала:	47:10:1205007
Дата присвоения кадастрового номера:	24.07.2018
Ранее присвоенный государственный учетный номер:	данные отсутствуют
Адрес:	Российская Федерация, Ленинградская область, Волховский муниципальный район, Пашское сельское поселение, п. Рыбежно, ул. Профсоюзная, уч. №27
Площадь:	20450 +/- 50.05кв. м
Кадастровая стоимость, руб.:	17274115
Кадастровые номера расположенных в пределах земельного участка объектов недвижимости:	данные отсутствуют
Кадастровые номера объектов недвижимости, из которых образован объект недвижимости:	данные отсутствуют
Кадастровые номера образованных объектов недвижимости:	данные отсутствуют
Сведения о включении объекта недвижимости в состав предприятия как имущественного комплекса:	

Государственный регистратор		ФГИС ЕГРН
полное наименование должности	подпись	инициалы, фамилия

М.П.



Выписка из Единого государственного реестра недвижимости об объекте недвижимости  
**Сведения о характеристиках объекта недвижимости**

<b>Земельный участок</b>			
(вид объекта недвижимости)			
Лист № ___ Раздела <b>1</b>	Всего листов раздела <b>1</b> : ___	Всего разделов: ___	Всего листов выписки: ___
<b>07.09.2022 № 99/2022/492394870</b>			
Кадастровый номер:		<b>47:10:1205007:21</b>	

Категория земель:	Земли населённых пунктов
Виды разрешенного использования:	ритуальная деятельность
Сведения о кадастровом инженере:	Позднякова Галина Юрьевна №47-11-0088
Сведения о лесах, водных объектах и об иных природных объектах, расположенных в пределах земельного участка:	данные отсутствуют
Сведения о том, что земельный участок полностью или частично расположен в границах зоны с особыми условиями использования территории или территории объекта культурного наследия	данные отсутствуют
Сведения о том, что земельный участок расположен в границах особой экономической зоны, территории опережающего социально-экономического развития, зоны территориального развития в Российской Федерации, игровой зоны:	данные отсутствуют
Сведения о том, что земельный участок расположен в границах особо охраняемой природной территории, охотничьих угодий, лесничеств, лесопарков:	данные отсутствуют
Сведения о результатах проведения государственного земельного надзора:	данные отсутствуют
Сведения о расположении земельного участка в границах территории, в отношении которой утвержден проект межевания территории:	данные отсутствуют

Государственный регистратор		ФГИС ЕГРН
полное наименование должности	подпись	инициалы, фамилия

М.П.

Выписка из Единого государственного реестра недвижимости об объекте недвижимости  
Сведения о характеристиках объекта недвижимости

<b>Земельный участок</b>			
<small>(вид объекта недвижимости)</small>			
Лист № ___ Раздела <b>1</b>	Всего листов раздела <b>1</b> : ___	Всего разделов: ___	Всего листов выписки: ___
<b>07.09.2022.№ 99/2022/492394870</b>			
Кадастровый номер:		<b>47:10:1205007:21</b>	

Условный номер земельного участка:	данные отсутствуют
Сведения о принятии акта и (или) заключении договора, предусматривающих предоставление в соответствии с земельным законодательством исполнительным органом государственной власти или органом местного самоуправления находящегося в государственной или муниципальной собственности земельного участка для строительства наемного дома социального использования или наемного дома коммерческого использования:	данные отсутствуют
Сведения о том, что земельный участок или земельные участки образованы на основании решения об изъятии земельного участка и (или) расположенного на нем объекта недвижимости для государственных или муниципальных нужд:	данные отсутствуют
Сведения о том, что земельный участок образован из земель или земельного участка, государственная собственность на которые не разграничена:	данные отсутствуют
Сведения о наличии земельного спора о местоположении границ земельных участков:	данные отсутствуют
Статус записи об объекте недвижимости:	Сведения об объекте недвижимости имеют статус "актуальные"
Особые отметки:	Сведения необходимые для заполнения раздела 2 отсутствуют. Сведения необходимые для заполнения раздела 3.1 отсутствуют.
Получатель выписки:	Чапова Любовь Александровна

Государственный регистратор		ФГИС ЕГРН
полное наименование должности	подпись	инициалы, фамилия

М.П.

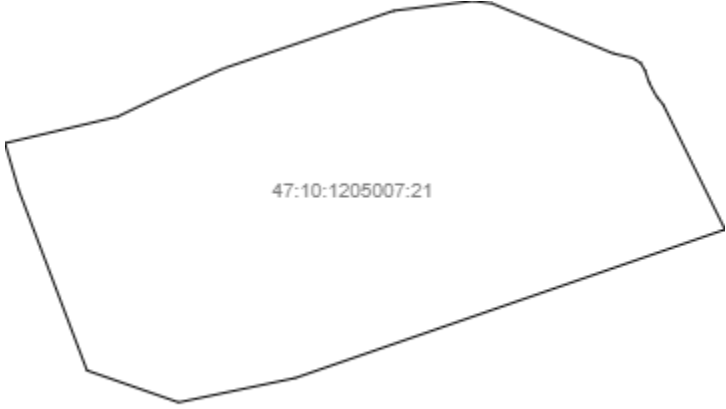
Выписка из Единого государственного реестра недвижимости об объекте недвижимости  
Сведения о зарегистрированных правах

Государственный регистратор		ФГИС ЕГРН
полное наименование должности	подпись	инициалы, фамилия

М.П.

Выписка из Единого государственного реестра недвижимости об объекте недвижимости  
**Описание местоположения земельного участка**

<b>Земельный участок</b>			
(вид объекта недвижимости)			
Лист № ___ Раздела <b>3</b>	Всего листов раздела <b>3</b> : ___	Всего разделов: ___	Всего листов выписки: ___
<b>07.09.2022.№ 99/2022/492394870</b>			
Кадастровый номер:		<b>47:10:1205007:21</b>	

План (чертеж, схема) земельного участка			
			
Масштаб 1: данные отсутствуют	Условные обозначения:		

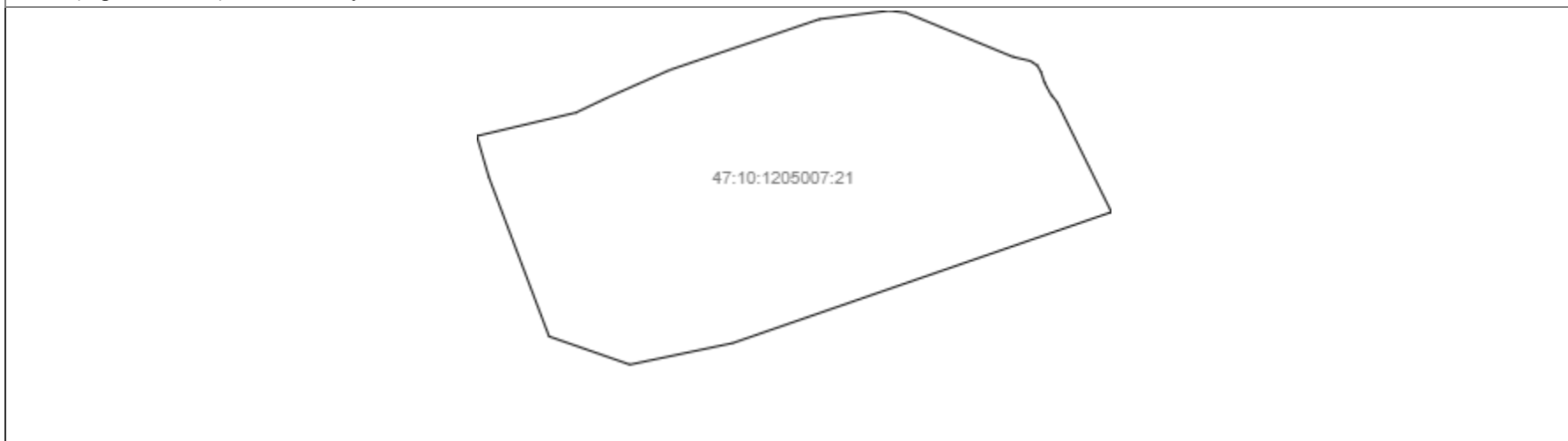
Государственный регистратор		ФГИС ЕГРН
полное наименование должности	подпись	инициалы, фамилия

М.П.

Выписка из Единого государственного реестра недвижимости об объекте недвижимости  
**Описание местоположения земельного участка**

<b>Земельный участок</b>			
(вид объекта недвижимости)			
Лист № ___ Раздела <b>3</b>	Всего листов раздела <b>3</b> : ___	Всего разделов: ___	Всего листов выписки: ___
<b>07.09.2022 № 99/2022/492394870</b>			
Кадастровый номер:		<b>47:10:1205007:21</b>	

План (чертеж, схема) земельного участка



Масштаб 1: данные отсутствуют	Условные обозначения:		
-------------------------------	-----------------------	--	--

Государственный регистратор		ФГИС ЕГРН
полное наименование должности	подпись	инициалы, фамилия

М.П.

Выписка из Единого государственного реестра недвижимости об объекте недвижимости  
**Описание местоположения земельного участка**

<b>Земельный участок</b>			
(вид объекта недвижимости)			
Лист № __ Раздела <b>3.2</b>	Всего листов раздела <b>3.2</b> : __	Всего разделов: __	Всего листов выписки: __
<b>07.09.2022.№ 99/2022/492394870</b>			
Кадастровый номер:		<b>47:10:1205007:21</b>	

Сведения о характерных точках границы земельного участка				
Система координат				
Зона №				
Номер точки	Координаты		Описание закрепления на местности	Средняя квадратическая погрешность определения координат характерных точек границ земельного участка, м
	X	Y		
1	2	3	4	5
1	483457.05	2368120.39	данные отсутствуют	данные отсутствуют
2	483455.39	2368123.02	данные отсутствуют	данные отсутствуют
3	483452.88	2368124.47	данные отсутствуют	данные отсутствуют
4	483448.85	2368125.82	данные отсутствуют	данные отсутствуют
5	483444.25	2368128.28	данные отсутствуют	данные отсутствуют
6	483441.68	2368130.46	данные отсутствуют	данные отсутствуют
7	483399.95	2368151.16	данные отсутствуют	данные отсутствуют
8	483350.47	2368007.72	данные отсутствуют	данные отсутствуют
9	483342.35	2367968.81	данные отсутствуют	данные отсутствуют
10	483352.99	2367938.21	данные отсутствуют	данные отсутствуют
11	483413.16	2367915.4	данные отсутствуют	данные отсутствуют
12	483428.68	2367910.85	данные отсутствуют	данные отсутствуют
13	483437.5	2367948.34	данные отсутствуют	данные отсутствуют
14	483443.7	2367961.44	данные отсутствуют	данные отсутствуют
15	483453.63	2367983.92	данные отсутствуют	данные отсутствуют

Государственный регистратор		ФГИС ЕГРН
полное наименование должности	подпись	инициалы, фамилия

М.П.

Выписка из Единого государственного реестра недвижимости об объекте недвижимости  
**Описание местоположения земельного участка**

<b>Земельный участок</b>			
<small>(вид объекта недвижимости)</small>			
Лист № __ Раздела <b>3.2</b>	Всего листов раздела <b>3.2</b> : __	Всего разделов: __	Всего листов выписки: __
<b>07.09.2022.№ 99/2022/492394870</b>			
Кадастровый номер:		<b>47:10:1205007:21</b>	

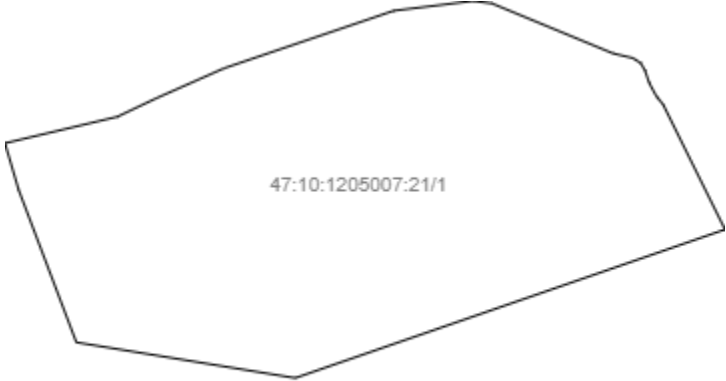
Сведения о характерных точках границы земельного участка				
Система координат				
Зона №				
Номер точки	Координаты		Описание закрепления на местности	Средняя квадратическая погрешность определения координат характерных точек границ земельного участка, м
	X	Y		
1	2	3	4	5
16	483472.81	2368040.61	данные отсутствуют	данные отсутствуют
17	483476.05	2368067.18	данные отсутствуют	данные отсутствуют
18	483475.22	2368073.41	данные отсутствуют	данные отсутствуют
19	483458.57	2368113.84	данные отсутствуют	данные отсутствуют

Государственный регистратор		ФГИС ЕГРН
полное наименование должности	подпись	инициалы, фамилия

М.П.

Выписка из Единого государственного реестра недвижимости об объекте недвижимости  
Сведения о частях земельного участка

<b>Земельный участок</b>			
<small>(вид объекта недвижимости)</small>			
Лист № ___ Раздела <b>4</b>	Всего листов раздела <b>4</b> : ___	Всего разделов: ___	Всего листов выписки: ___
<b>07.09.2022.№ 99/2022/492394870</b>			
Кадастровый номер:		<b>47:10:1205007:21</b>	

План (чертеж, схема) части земельного участка	Учетный номер части: <b>47:10:1205007:21/1</b>
	
Масштаб 1: данные отсутствуют	Условные обозначения:

Государственный регистратор		ФГИС ЕГРН
полное наименование должности	подпись	инициалы, фамилия

М.П.



Выписка из Единого государственного реестра недвижимости об объекте недвижимости  
Сведения о частях земельного участка

<b>Земельный участок</b>			
(вид объекта недвижимости)			
Лист № ___ Раздела <b>4.1</b>	Всего листов раздела <b>4.1</b> : ___	Всего разделов: ___	Всего листов выписки: ___
<b>07.09.2022.№ 99/2022/492394870</b>			
Кадастровый номер:		<b>47:10:1205007:21</b>	

Учетный номер части	Площадь (м <sup>2</sup> )	Содержание ограничения в использовании или ограничения права на объект недвижимости или обременения объекта недвижимости
1	2	3
1	19798	Иные ограничения (обременения) прав

Государственный регистратор		ФГИС ЕГРН
полное наименование должности	подпись	инициалы, фамилия

М.П.

Выписка из Единого государственного реестра недвижимости об объекте недвижимости  
Сведения о частях земельного участка

<b>Земельный участок</b>				
(вид объекта недвижимости)				
Лист № __ Раздела <b>4.2</b>		Всего листов раздела <b>4.2</b> : __		Всего разделов: __
Всего листов выписки: __				
<b>07.09.2022.№ 99/2022/492394870</b>				
Кадастровый номер:			<b>47:10:1205007:21</b>	
Сведения о характерных точках границы части (частей) земельного участка				
Учетный номер части: 1				
Система координат: Местная 167				
Зона №				
Номер точки	Координаты, м		Описание закрепления на местности	Средняя квадратическая погрешность определения координат характерных точек границы части земельного участка, м
	X	Y		
1	2	3	4	5
1	483457.05	2368120.39	данные отсутствуют	данные отсутствуют
1	483457.05	2368120.39	данные отсутствуют	данные отсутствуют
2	483455.39	2368123.02	данные отсутствуют	данные отсутствуют
3	483452.88	2368124.47	данные отсутствуют	данные отсутствуют
4	483448.85	2368125.82	данные отсутствуют	данные отсутствуют
5	483444.25	2368128.28	данные отсутствуют	данные отсутствуют
6	483441.68	2368130.46	данные отсутствуют	данные отсутствуют
7	483399.95	2368151.16	данные отсутствуют	данные отсутствуют
8	483350.47	2368007.72	данные отсутствуют	данные отсутствуют
11	483413.16	2367915.4	данные отсутствуют	данные отсутствуют
12	483428.68	2367910.85	данные отсутствуют	данные отсутствуют
13	483437.5	2367948.34	данные отсутствуют	данные отсутствуют
14	483443.7	2367961.44	данные отсутствуют	данные отсутствуют
15	483453.63	2367983.92	данные отсутствуют	данные отсутствуют
16	483472.81	2368040.61	данные отсутствуют	данные отсутствуют
17	483476.05	2368067.18	данные отсутствуют	данные отсутствуют
Государственный регистратор			ФГИС ЕГРН	
полное наименование должности			подпись	
			инициалы, фамилия	

М.П.

Выписка из Единого государственного реестра недвижимости об объекте недвижимости  
**Сведения о частях земельного участка**

<b>Земельный участок</b>			
<small>(вид объекта недвижимости)</small>			
Лист № __ Раздела <b>4.2</b>	Всего листов раздела <b>4.2</b> : __	Всего разделов: __	Всего листов выписки: __
<b>07.09.2022 № 99/2022/492394870</b>			
Кадастровый номер:		<b>47:10:1205007:21</b>	

Номер точки	Координаты, м		Описание закрепления на местности	Средняя квадратическая погрешность определения координат характерных точек границы части земельного участка, м
	X	Y		
1	2	3	4	5
18	483475.22	2368073.41	данные отсутствуют	данные отсутствуют
19	483458.57	2368113.84	данные отсутствуют	данные отсутствуют
20	483362.34	2367934.67	данные отсутствуют	данные отсутствуют

Государственный регистратор		ФГИС ЕГРН
полное наименование должности	подпись	инициалы, фамилия

М.П.

Выписка из Единого государственного реестра недвижимости об объекте недвижимости  
**Сведения о характеристиках объекта недвижимости**

На основании запроса от 06.09.2022 г., поступившего на рассмотрение 06.09.2022 г., сообщаем, что согласно записям Единого государственного реестра недвижимости:

<b>Земельный участок</b>			
<small>(вид объекта недвижимости)</small>			
Лист № ___ Раздела <b>1</b>	Всего листов раздела <b>1</b> : ___	Всего разделов: ___	Всего листов выписки: ___
<b>06.09.2022 № 99/2022/491816193</b>			
Кадастровый номер:		<b>47:10:1205008:90</b>	

Номер кадастрового квартала:	47:10:1205008
Дата присвоения кадастрового номера:	22.09.2020
Ранее присвоенный государственный учетный номер:	данные отсутствуют
Адрес:	Российская Федерация, Ленинградская область, Волховский район, Пашское сельское поселение, пос. Рыбежно, ул. Профсоюзная, участок 25
Площадь:	3800 +/- 12.62 кв. м
Кадастровая стоимость, руб.:	3860116
Кадастровые номера расположенных в пределах земельного участка объектов недвижимости:	47:10:1205001:120
Кадастровые номера объектов недвижимости, из которых образован объект недвижимости:	данные отсутствуют
Кадастровые номера образованных объектов недвижимости:	данные отсутствуют
Сведения о включении объекта недвижимости в состав предприятия как имущественного комплекса:	

Государственный регистратор		ФГИС ЕГРН
полное наименование должности	подпись	инициалы, фамилия

М.П.

Выписка из Единого государственного реестра недвижимости об объекте недвижимости  
**Сведения о характеристиках объекта недвижимости**

<b>Земельный участок</b>			
<small>(вид объекта недвижимости)</small>			
Лист № ___ Раздела <b>1</b>	Всего листов раздела <b>1</b> : ___	Всего разделов: ___	Всего листов выписки: ___
<b>06.09.2022 № 99/2022/491816193</b>			
Кадастровый номер:		<b>47:10:1205008:90</b>	

Категория земель:	Земли населённых пунктов
Виды разрешенного использования:	бытовое обслуживание
Сведения о кадастровом инженере:	Клещ Светлана Викторовна №47-11-0236
Сведения о лесах, водных объектах и об иных природных объектах, расположенных в пределах земельного участка:	данные отсутствуют
Сведения о том, что земельный участок полностью или частично расположен в границах зоны с особыми условиями использования территории или территории объекта культурного наследия	данные отсутствуют
Сведения о том, что земельный участок расположен в границах особой экономической зоны, территории опережающего социально-экономического развития, зоны территориального развития в Российской Федерации, игровой зоны:	данные отсутствуют
Сведения о том, что земельный участок расположен в границах особо охраняемой природной территории, охотничьих угодий, лесничеств, лесопарков:	данные отсутствуют
Сведения о результатах проведения государственного земельного надзора:	данные отсутствуют
Сведения о расположении земельного участка в границах территории, в отношении которой утвержден проект межевания территории:	данные отсутствуют

Государственный регистратор		ФГИС ЕГРН
полное наименование должности	подпись	инициалы, фамилия

М.П.

Выписка из Единого государственного реестра недвижимости об объекте недвижимости  
Сведения о характеристиках объекта недвижимости

<b>Земельный участок</b>			
(вид объекта недвижимости)			
Лист № ___ Раздела <b>1</b>	Всего листов раздела <b>1</b> : ___	Всего разделов: ___	Всего листов выписки: ___
<b>06.09.2022.№ 99/2022/491816193</b>			
Кадастровый номер:		<b>47:10:1205008:90</b>	

Условный номер земельного участка:	данные отсутствуют
Сведения о принятии акта и (или) заключении договора, предусматривающих предоставление в соответствии с земельным законодательством исполнительным органом государственной власти или органом местного самоуправления находящегося в государственной или муниципальной собственности земельного участка для строительства наемного дома социального использования или наемного дома коммерческого использования:	данные отсутствуют
Сведения о том, что земельный участок или земельные участки образованы на основании решения об изъятии земельного участка и (или) расположенного на нем объекта недвижимости для государственных или муниципальных нужд:	данные отсутствуют
Сведения о том, что земельный участок образован из земель или земельного участка, государственная собственность на которые не разграничена:	данные отсутствуют
Сведения о наличии земельного спора о местоположении границ земельных участков:	данные отсутствуют
Статус записи об объекте недвижимости:	Сведения об объекте недвижимости имеют статус "актуальные"
Особые отметки:	Сведения о видах разрешенного использования имеют статус «Актуальные незасвидетельствованные». Право (ограничение права, обременение объекта недвижимости) зарегистрировано на данный объект недвижимости с видами разрешенного использования отсутствует. Сведения необходимые для заполнения раздела 3 отсутствуют. Сведения необходимые для заполнения раздела 3.1 отсутствуют. Сведения необходимые для заполнения раздела 3.2 отсутствуют. Сведения необходимые для заполнения раздела 4 отсутствуют. Граница земельного участка не установлена в соответствии с требованиями земельного законодательства
Получатель выписки:	Чапова Любовь Александровна

Государственный регистратор		ФГИС ЕГРН
полное наименование должности	подпись	инициалы, фамилия



Выписка из Единого государственного реестра недвижимости об объекте недвижимости  
Сведения о зарегистрированных правах

<b>Земельный участок</b>		
(вид объекта недвижимости)		
Лист № ___ Раздела <b>2</b>	Всего листов раздела <b>2</b> : ___	Всего разделов: ___
Всего листов выписки: ___		
<b>06.09.2022.№ 99/2022/491816193</b>		
Кадастровый номер:		<b>47:10:1205008:90</b>
1.	Правообладатель (правообладатели):	1.1. Муниципальное образование Пашское сельское поселение Волховского муниципального района Ленинградской области
2.	Вид, номер и дата государственной регистрации права:	2.1. Собственность, № 47:10:1205008:90-47/049/2020-1 от 23.12.2020
3.	Ограничение прав и обременение объекта недвижимости:	не зарегистрировано
4.	Договоры участия в долевом строительстве:	данные отсутствуют
5.	Заявленные в судебном порядке права требования:	данные отсутствуют
6.	Сведения о возражении в отношении зарегистрированного права:	данные отсутствуют
7.	Сведения о наличии решения об изъятии объекта недвижимости для государственных и муниципальных нужд:	данные отсутствуют
8.	Сведения о невозможности государственной регистрации без личного участия правообладателя или его законного представителя:	
9.	Правопритязания и сведения о наличии поступивших, но не рассмотренных заявлений о проведении государственной регистрации права (перехода, прекращения права), ограничения права или обременения объекта недвижимости, сделки в отношении объекта недвижимости:	данные отсутствуют
10.	Сведения об осуществлении государственной регистрации сделки, права, ограничения права без необходимого в силу закона согласия третьего лица, органа:	данные отсутствуют
11.	Сведения о невозможности государственной регистрации перехода, прекращения, ограничения права на земельный участок из земель сельскохозяйственного назначения:	
Государственный регистратор		ФГИС ЕГРН
полное наименование должности		инициалы, фамилия
		подпись

М.П.



Выписка из Единого государственного реестра недвижимости об объекте недвижимости  
**Сведения о частях земельного участка**

<b>Земельный участок</b>			
<small>(вид объекта недвижимости)</small>			
Лист № ___ Раздела <b>4.1</b>	Всего листов раздела <b>4.1</b> : ___	Всего разделов: ___	Всего листов выписки: ___
<b>06.09.2022 № 99/2022/491816193</b>			
Кадастровый номер:		<b>47:10:1205008:90</b>	

Учетный номер части	Площадь (м <sup>2</sup> )	Содержание ограничения в использовании или ограничения права на объект недвижимости или обременения объекта недвижимости
1	2	3
1	838	Ограничения прав на земельный участок, предусмотренные статьями 56, 56.1 Земельного кодекса Российской Федерации

Государственный регистратор		ФГИС ЕГРН
полное наименование должности	подпись	инициалы, фамилия

М.П.

**Филиал публично-правовой компании "Роскадастр" по Ленинградской области**  
полное наименование органа регистрации прав  
**Выписка из Единого государственного реестра недвижимости об объекте недвижимости**



**Сведения о характеристиках объекта недвижимости**

На основании запроса от 25.04.2023, поступившего на рассмотрение 25.04.2023, сообщаем, что согласно записям Единого государственного реестра недвижимости:

Раздел 1 Лист 1

<b>Земельный участок</b>			
<b>вид объекта недвижимости</b>			

Лист № 1 раздела 1	Всего листов раздела 1: 3	Всего разделов: 8	Всего листов выписки: 13
--------------------	---------------------------	-------------------	--------------------------

25.04.2023г. № КУВИ-001/2023-97233443	
Кадастровый номер:	47:10:1205008:307
Номер кадастрового квартала:	47:10:1205008
Дата присвоения кадастрового номера:	06.05.2022

Ранее присвоенный государственный учетный номер:	данные отсутствуют
Местоположение:	Российская Федерация, Ленинградская область, Волховский район, Пашское сельское поселение, поселок Рыбежно, улица Профсоюзная, земельный участок 25а
Площадь:	2500 +/- 17.5
Кадастровая стоимость, руб.:	437350
Кадастровые номера расположенных в пределах земельного участка объектов недвижимости:	47:10:1205008:88
Кадастровые номера объектов недвижимости, из которых образован объект недвижимости:	данные отсутствуют
Кадастровые номера образованных объектов недвижимости:	данные отсутствуют
Категория земель:	Земли населенных пунктов
Виды разрешенного использования:	бытовое обслуживание
Сведения о кадастровом инженерере:	образованием земельного участка из земель, находящихся в государственной или муниципальной собственности, расположенного по адресу: Ленинградская область, Волховский муниципальный район, Пашское сельское поселение, пос. Рыбежно, 429, 2019-07-09
Сведения о лесах, водных объектах и об иных природных объектах, расположенных в пределах земельного участка:	данные отсутствуют
Сведения о том, что земельный участок полностью расположен в границах зоны с особыми условиями использования территории, территории объекта культурного наследия, публичного сервитута:	данные отсутствуют

полное наименование должности	 ДОКУМЕНТ ПОДПИСАН ЭЛЕКТРОННОЙ ПОДПИСЬЮ Сертификат: 3094B7974B3CA8E1F07A347CFAD6FA78 Владелец: ФЕДЕРАЛЬНАЯ СЛУЖБА ГОСУДАРСТВЕННОЙ РЕГИСТРАЦИИ, КАДАСТРА И КАРТОГРАФИИ Действителен: с 17.05.2022 по 10.08.2023	инициалы, фамилия

Земельный участок			
вид объекта недвижимости			
Лист № 2 раздела 1	Всего листов раздела 1: 3	Всего разделов: 8	Всего листов выписки: 13
25.04.2023г. № КУВИ-001/2023-97233443			
Кадастровый номер:		47:10:1205008:307	
Сведения о том, что земельный участок расположен в границах особой экономической зоны, территории опережающего социально-экономического развития, зоны территориального развития в Российской Федерации, игровой зоны:		данные отсутствуют	
Сведения о том, что земельный участок расположен в границах особо охраняемой природной территории, охотничьих угодий, лесничеств:		данные отсутствуют	
Сведения о результатах проведения государственного земельного надзора:		данные отсутствуют	
Сведения о расположении земельного участка в границах территории, в отношении которой утвержден проект межевания территории:		данные отсутствуют	
Условный номер земельного участка:		данные отсутствуют	
Сведения о принятии акта и (или) заключении договора, предусматривающих предоставление в соответствии с земельным законодательством исполнительным органом государственным органом власти или органом местного самоуправления, находящегося в государственной или муниципальной собственности земельного участка для строительства наемного дома социального использования или наемного дома коммерческого использования:		данные отсутствуют	
Сведения о том, что земельный участок или земельные участки образованы на основании решения об изъятии земельного участка и (или) расположенного на нем объекта недвижимости для государственных или муниципальных нужд:		данные отсутствуют	
Сведения о том, что земельный участок образован из земель или земельного участка, государственная собственность на которые не разграничена:		данные отсутствуют	
Сведения о наличии земельного спора о местоположении границ земельных участков:		данные отсутствуют	
Статус записи об объекте недвижимости:		Сведения об объекте недвижимости имеют статус "актуальные"	
Особые отметки:		Сведения об ограничениях права на объект недвижимости, обременениях данного объекта, не зарегистрированных в реестре прав, ограничений прав и обременений недвижимого имущества: вид ограничения (обременения): прочие ограничения прав и обременения объекта недвижимости; срок	



ДОКУМЕНТ ПОДПИСАН  
ЭЛЕКТРОННОЙ ПОДПИСЬЮ

Сертификат: 3094B7974B3CA8E1F07A347CFAD6FA78

Владелец: ФЕДЕРАЛЬНАЯ СЛУЖБА ГОСУДАРСТВЕННОЙ  
РЕГИСТРАЦИИ, КАДАСТРА И КАРТОГРАФИИ  
Действителен: с 17.05.2022 по 10.08.2023

полное наименование должности

инициалы, фамилия

Земельный участок			
вид объекта недвижимости			
Лист № 3 раздела 1	Всего листов раздела 1: 3	Всего разделов: 8	Всего листов выписки: 13
25.04.2023г. № КУВИ-001/2023-97233443			
Кадастровый номер:		47:10:1205008:307	
		действия не установлен. вид ограничения (обременения): прочие ограничения прав и обременения объекта недвижимости; срок действия не установлен. вид ограничения (обременения): прочие ограничения прав и обременения объекта недвижимости; срок действия не установлен.	
Получатель выписки:		Пастухова Яна Андреевна	

полное наименование должности	 ДОКУМЕНТ ПОДПИСАН ЭЛЕКТРОННОЙ ПОДПИСЬЮ Сертификат: 3094B7974B3CA8E1F07A347CFAD6FA78 Владелец: ФЕДЕРАЛЬНАЯ СЛУЖБА ГОСУДАРСТВЕННОЙ РЕГИСТРАЦИИ, КАДАСТРА И КАРТОГРАФИИ Действителен: с 17.05.2022 по 10.08.2023	инициалы, фамилия
-------------------------------	---	-------------------

Выписка из Единого государственного реестра недвижимости об объекте недвижимости  
Сведения о зарегистрированных правах

Земельный участок			
вид объекта недвижимости			
Лист № 1 раздела 2	Всего листов раздела 2: 2	Всего разделов: 8	Всего листов выписки: 13
25.04.2023г. № КУВИ-001/2023-97233443			
Кадастровый номер:		47:10:1205008:307	
1	Правообладатель (правообладатели):	1.1	Мисюра Светлана Вячеславовна 02.04.1979
	Сведения о возможности предоставления третьим лицам персональных данных физического лица:	1.1.1	данные отсутствуют
2	Вид, номер, дата и время государственной регистрации права:	2.1	Собственность 47:10:1205008:307-47/049/2022-3 16.08.2022 11:36:28
3	Сведения об осуществлении государственной регистрации сделки, права без необходимого в силу закона согласия третьего лица, органа:	3.1	данные отсутствуют
4	Ограничение прав и обременение объекта недвижимости:	не зарегистрировано	
5	Договоры участия в долевом строительстве:	не зарегистрировано	
6	Заявленные в судебном порядке права требования:	данные отсутствуют	
7	Сведения о возможности предоставления третьим лицам персональных данных физического лица	данные отсутствуют	
8	Сведения о возражении в отношении зарегистрированного права:	данные отсутствуют	
9	Сведения о наличии решения об изъятии объекта недвижимости для государственных и муниципальных нужд:	данные отсутствуют	
10	Сведения о невозможности государственной регистрации без личного участия правообладателя или его законного представителя:	данные отсутствуют	
11	Правопритязания и сведения о наличии поступивших, но не рассмотренных заявлений о проведении государственной регистрации права (перехода, прекращения права), ограничения права или обременения объекта недвижимости, сделки в отношении объекта недвижимости:	отсутствуют	



ДОКУМЕНТ ПОДПИСАН  
ЭЛЕКТРОННОЙ ПОДПИСЬЮ

Сертификат: 3094B7974B3CA8E1F07A347CFAD6FA78

Владелец: ФЕДЕРАЛЬНАЯ СЛУЖБА ГОСУДАРСТВЕННОЙ  
РЕГИСТРАЦИИ, КАДАСТРА И КАРТОГРАФИИ  
Действителен: с 17.05.2022 по 10.08.2023

полное наименование должности

инициалы, фамилия

Земельный участок			
вид объекта недвижимости			
Лист № 2 раздела 2	Всего листов раздела 2: 2	Всего разделов: 8	Всего листов выписки: 13
25.04.2023г. № КУВИ-001/2023-97233443			
Кадастровый номер:		47:10:1205008:307	
11	Сведения о невозможности государственной регистрации перехода, прекращения, ограничения права на земельный участок из земель сельскохозяйственного назначения:	данные отсутствуют	

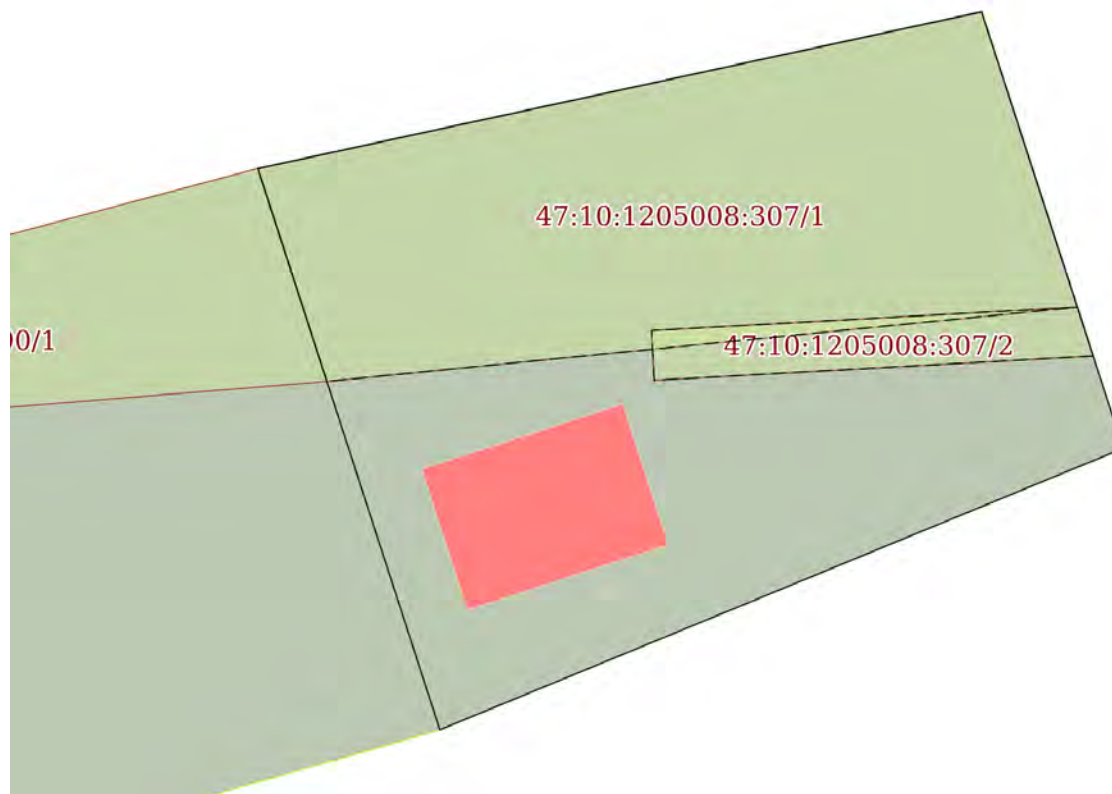
полное наименование должности	 ДОКУМЕНТ ПОДПИСАН ЭЛЕКТРОННОЙ ПОДПИСЬЮ Сертификат: 3094B7974B3CA8E1F07A347CFAD6FA78 Владелец: ФЕДЕРАЛЬНАЯ СЛУЖБА ГОСУДАРСТВЕННОЙ РЕГИСТРАЦИИ, КАДАСТРА И КАРТОГРАФИИ Действителен: с 17.05.2022 по 10.08.2023	инициалы, фамилия
		676

Выписка из Единого государственного реестра недвижимости об объекте недвижимости

Описание местоположения земельного участка


Земельный участок			
вид объекта недвижимости			
Лист № 1 раздела 3	Всего листов раздела 3: 1	Всего разделов: 8	Всего листов выписки: 13
25.04.2023г. № КУВИ-001/2023-97233443			
Кадастровый номер:		47:10:1205008:307	

План (чертеж, схема) земельного участка



Масштаб 1:600

Условные обозначения:

полное наименование должности	 ДОКУМЕНТ ПОДПИСАН ЭЛЕКТРОННОЙ ПОДПИСЬЮ Сертификат: 3094В7974ВЗСА8Е1F07А347СFAD6FA78 Владелец: ФЕДЕРАЛЬНАЯ СЛУЖБА ГОСУДАРСТВЕННОЙ РЕГИСТРАЦИИ, КАДАСТРА И КАРТОГРАФИИ Действителен: с 17.05.2022 по 10.08.2023	инициалы, фамилия
-------------------------------	---	-------------------

## Выписка из Единого государственного реестра недвижимости об объекте недвижимости

## Описание местоположения земельного участка

Земельный участок			
вид объекта недвижимости			
Лист № 1 раздела 3.1	Всего листов раздела 3.1: 1	Всего разделов: 8	Всего листов выписки: 13
25.04.2023г. № КУВИ-001/2023-97233443			
Кадастровый номер:		47:10:1205008:307	

Описание местоположения границ земельного участка							
№ п/п	Номер точки		Дирекционный угол	Горизонтальное проложение, м	Описание закрепления на местности	Кадастровые номера смежных участков	Сведения об адресах правообладателей смежных земельных участков
	начальная	конечная					
1	2	3	4	5	6	7	8
1	1.1.1	1.1.2	162°2.8`	36.92	данные отсутствуют	данные отсутствуют	данные отсутствуют
2	1.1.2	1.1.3	247°36.5`	59.43	данные отсутствуют	данные отсутствуют	данные отсутствуют
3	1.1.3	1.1.4	342°2.3`	47.47	данные отсутствуют	47:10:1205008:90	данные отсутствуют
4	1.1.4	1.1.1	77°47.2`	59.56	данные отсутствуют	данные отсутствуют	данные отсутствуют

полное наименование должности		ДОКУМЕНТ ПОДПИСАН ЭЛЕКТРОННОЙ ПОДПИСЬЮ	инициалы, фамилия
	Сертификат: 3094B7974B3CA8E1F07A347CFAD6FA78 Владелец: ФЕДЕРАЛЬНАЯ СЛУЖБА ГОСУДАРСТВЕННОЙ РЕГИСТРАЦИИ, КАДАСТРА И КАРТОГРАФИИ Действителен: с 17.05.2022 по 10.08.2023		



## Выписка из Единого государственного реестра недвижимости об объекте недвижимости

## Описание местоположения земельного участка

Земельный участок			
вид объекта недвижимости			
Лист № 1 раздела 3.2	Всего листов раздела 3.2: 1	Всего разделов: 8	Всего листов выписки: 13
25.04.2023г. № КУВИ-001/2023-97233443			
Кадастровый номер:		47:10:1205008:307	

Сведения о характерных точках границы земельного участка				
Система координат МСК-47, зона 2				
Номер точки	Координаты, м		Описание закрепления на местности	Средняя квадратичная погрешность определения координат характерных точек границ земельного участка, м
	X	Y		
1	2	3	4	5
1	483535.39	2368261.82	Нет закрепления	0.1
2	483500.27	2368273.2	Нет закрепления	0.1
3	483477.63	2368218.25	Нет закрепления	0.1
4	483522.79	2368203.61	Нет закрепления	0.1
1	483535.39	2368261.82	Нет закрепления	0.1



ДОКУМЕНТ ПОДПИСАН  
ЭЛЕКТРОННОЙ ПОДПИСЬЮ

Сертификат: 3094B7974B3CA8E1F07A347CFAD6FA78

Владелец: ФЕДЕРАЛЬНАЯ СЛУЖБА ГОСУДАРСТВЕННОЙ

РЕГИСТРАЦИИ, КАДАСТРА И КАРТОГРАФИИ

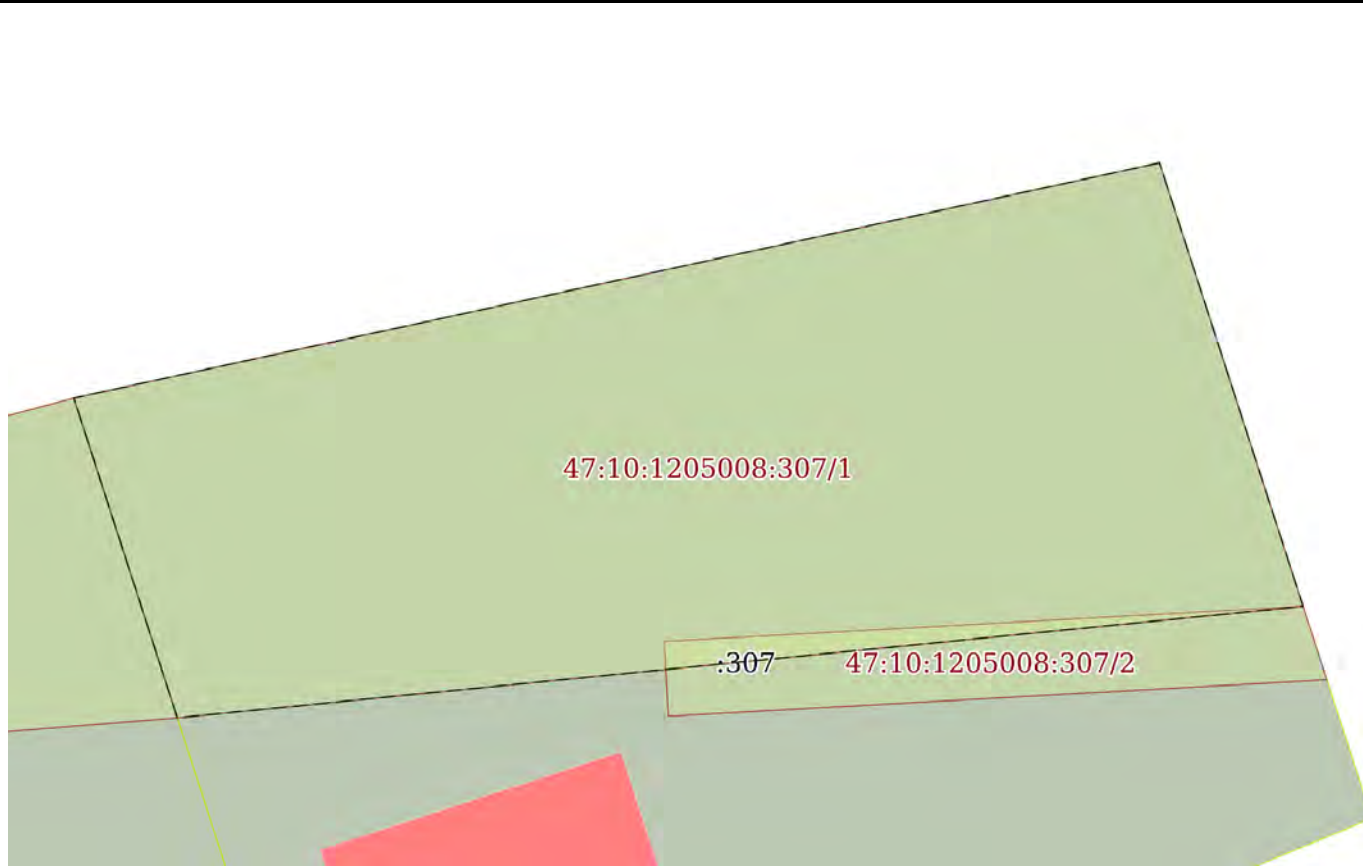
Действителен: с 17.05.2022 по 10.08.2023

полное наименование должности


инициалы, фамилия

Выписка из Единого государственного реестра недвижимости об объекте недвижимости  
Сведения о частях земельного участка

Земельный участок			
вид объекта недвижимости			
Лист № 1 раздела 4	Всего листов раздела 4: 2	Всего разделов: 8	Всего листов выписки: 13
25.04.2023г. № КУВИ-001/2023-97233443			
Кадастровый номер:		47:10:1205008:307	
План (чертеж, схема) части земельного участка		Учетный номер части: 47:10:1205008:307/1	



Масштаб 1:400	Условные обозначения:		
---------------	-----------------------	--	--



ДОКУМЕНТ ПОДПИСАН  
ЭЛЕКТРОННОЙ ПОДПИСЬЮ

Сертификат: 3094B7974B3CA8E1F07A347CFAD6FA78  
Владелец: ФЕДЕРАЛЬНАЯ СЛУЖБА ГОСУДАРСТВЕННОЙ  
РЕГИСТРАЦИИ, КАДАСТРА И КАРТОГРАФИИ  
Действителен: с 17.05.2022 по 10.08.2023

полное наименование должности		инициалы, фамилия
-------------------------------	--	-------------------

Земельный участок

вид объекта недвижимости

Лист № 2 раздела 4

Всего листов раздела 4: 2

Всего разделов: 8

Всего листов выписки: 13

25.04.2023г. № КУВИ-001/2023-97233443

Кадастровый номер:

47:10:1205008:307

План (чертеж, схема) части земельного участка

Учетный номер части: 47:10:1205008:307/2

47:10:1205008:307/1

:307

47:10:1205008:307/2

Масштаб 1:300

Условные обозначения:



ДОКУМЕНТ ПОДПИСАН  
ЭЛЕКТРОННОЙ ПОДПИСЬЮ

Сертификат: 3094B7974B3CA8E1F07A347CFAD6FA78

Владелец: ФЕДЕРАЛЬНАЯ СЛУЖБА ГОСУДАРСТВЕННОЙ  
РЕГИСТРАЦИИ, КАДАСТРА И КАРТОГРАФИИ  
Действителен: с 17.05.2022 по 10.08.2023

полное наименование должности

инициалы, фамилия

Выписка из Единого государственного реестра недвижимости об объекте недвижимости  
Сведения о частях земельного участка

Земельный участок			
вид объекта недвижимости			
Лист № 1 раздела 4.1	Всего листов раздела 4.1: 1	Всего разделов: 8	Всего листов выписки: 13
25.04.2023г. № КУВИ-001/2023-97233443			
Кадастровый номер:		47:10:1205008:307	
Учетный номер части	Площадь, м2	Содержание ограничения в использовании или ограничения права на объект недвижимости или обременения объекта недвижимости	
1	2	3	
47:10:1205008:307/1	1274	вид ограничения (обременения): прочие ограничения прав и обременения объекта недвижимости; Срок действия: не установлен; Содержание ограничения (обременения): Прибрежная защитная полоса р. Паша	
47:10:1205008:307/2	139	вид ограничения (обременения): прочие ограничения прав и обременения объекта недвижимости; Срок действия: не установлен; Содержание ограничения (обременения): Охранная зона ЛЭП напряжением до 1000 Вольт	
	Весь	вид ограничения (обременения): прочие ограничения прав и обременения объекта недвижимости; Срок действия: не установлен; Содержание ограничения (обременения): Водоохранная зона р. Паша	

полное наименование должности		ДОКУМЕНТ ПОДПИСАН ЭЛЕКТРОННОЙ ПОДПИСЬЮ	инициалы, фамилия
	Сертификат: 3094В7974ВЗСА8Е1F07А347CFAD6FA78 Владелец: ФЕДЕРАЛЬНАЯ СЛУЖБА ГОСУДАРСТВЕННОЙ РЕГИСТРАЦИИ, КАДАСТРА И КАРТОГРАФИИ Действителен: с 17.05.2022 по 10.08.2023		

## Выписка из Единого государственного реестра недвижимости об объекте недвижимости

## Сведения о частях земельного участка

Земельный участок			
вид объекта недвижимости			
Лист № 1 раздела 4.2	Всего листов раздела 4.2: 2	Всего разделов: 8	Всего листов выписки: 13
25.04.2023г. № КУВИ-001/2023-97233443			
Кадастровый номер:		47:10:1205008:307	

Сведения о характерных точках границы части (частей) земельного участка				
Учетный номер части: 47:10:1205008:307/1				
Система координат МСК-47, зона 2				
Номер точки	Координаты, м		Описание закрепления на местности	Средняя квадратичная погрешность определения координат характерных точек границ земельного участка, м
	X	Y		
1	2	3	4	5
1	483535.39	2368261.82	-	0.1
2	483511.63	2368269.52	-	0.1
3	483505.66	2368209.16	-	0.1
4	483522.79	2368203.61	-	0.1
1	483535.39	2368261.82	-	0.1



ДОКУМЕНТ ПОДПИСАН  
ЭЛЕКТРОННОЙ ПОДПИСЬЮ

Сертификат: 3094B7974B3CA8E1F07A347CFAD6FA78

Владелец: ФЕДЕРАЛЬНАЯ СЛУЖБА ГОСУДАРСТВЕННОЙ  
РЕГИСТРАЦИИ, КАДАСТРА И КАРТОГРАФИИ  
Действителен: с 17.05.2022 по 10.08.2023

полное наименование должности

инициалы, фамилия

Земельный участок			
вид объекта недвижимости			
Лист № 2 раздела 4.2	Всего листов раздела 4.2: 2	Всего разделов: 8	Всего листов выписки: 13

25.04.2023г. № КУВИ-001/2023-97233443

Кадастровый номер:

47:10:1205008:307

Сведения о характерных точках границы части (частей) земельного участка				
Учетный номер части: 47:10:1205008:307/2				
Система координат МСК-47, зона 2				
Номер точки	Координаты, м		Описание закрепления на местности	Средняя квадратичная погрешность определения координат характерных точек границ земельного участка, м
	X	Y		
1	2	3	4	5
1	483511.63	2368269.52	-	0.1
2	483507.7	2368270.79	-	0.1
3	483505.75	2368235.49	-	0.1
4	483509.75	2368235.27	-	0.1
1	483511.63	2368269.52	-	0.1



ДОКУМЕНТ ПОДПИСАН  
ЭЛЕКТРОННОЙ ПОДПИСЬЮ

Сертификат: 3094В7974ВЗСА8Е1F07А347СFAD6FА78

Владелец: ФЕДЕРАЛЬНАЯ СЛУЖБА ГОСУДАРСТВЕННОЙ  
РЕГИСТРАЦИИ, КАДАСТРА И КАРТОГРАФИИ  
Действителен: с 17.05.2022 по 10.08.2023

полное наименование должности

инициалы, фамилия



ООО «ПОВОЛЖСКИЙ  
АРХЕОЛОГИЧЕСКИЙ ЦЕНТР»

ОГРН 1166451066506, ИНН 6454107316, КПП 645401001

Саратовская область, г. Саратов,

Ул. Садовая 2-я, д. 42/46, кв. 146

Тел.: +7 906 151-555-3

E-mail: archeo\_center@mail.ru

№ 406/12 от 01.12.2023

Государственному эксперту  
аттестованному  
Министерством Культуры РФ  
Соболеву В.Ю

### Уважаемый Владислав Юрьевич!

На основании вашего запроса на предоставление ГПЗУ на объект «Межпоселковый газопровод до д. Рязановщина – д. Старая Силовая – д. Усть-Рыбежно – д. Николаевщина с отводами на д. Новозотовское, д. Папоротно, д. Главная Запань Волховского района Ленинградской области».

Согласно пункту 10.1 статьи 1 ГрК РФ «Межпоселковый газопровод до д. Рязановщина – д. Старая Силовая – д. Усть-Рыбежно – д. Николаевщина с отводами на д. Новозотовское, д. Папоротно, д. Главная Запань Волховского района Ленинградской области» является линейным объектом.

В соответствии с п.п 5 п. 3 ст 11.3 Земельного кодекса РФ и п.3 ст. 41 Градостроительного кодекса РФ для линейных объектов ГПЗУ не требуется.

Директор  
ООО «ПОВОЛЖСКИЙ  
АРХЕОЛОГИЧЕСКИЙ  
ЦЕНТР»



Е.О. Жемков



ООО «ПОВОЛЖСКИЙ АРХЕОЛОГИЧЕСКИЙ ЦЕНТР»

тел. +7(906)151-55-53 e-mail: archeo\_center@mail.ru

Утверждаю:

Директор

ООО «ПОВОЛЖСКИЙ АРХЕОЛОГИЧЕСКИЙ ЦЕНТР»

Жемков Е.О.



## ДОКУМЕНТАЦИЯ,

содержащая результаты исследований

о наличии или отсутствии объектов культурного наследия на территории, предназначенной для проектирования и размещения объекта «Межпоселковый газопровод до д. Рязановщина – д. Старая Силовая – д. Рыбежно – д. Усть-Рыбежно – д. Николаевщина с отводами на д. Новозотовское, д. Папоротно, д. Главная Запань Волховского района Ленинградской области»

Археолог

ООО «ПОВОЛЖСКИЙ АРХЕОЛОГИЧЕСКИЙ ЦЕНТР»

Бельский С.В.

Саратов, 2023



## АННОТАЦИЯ

В отчете представлены результаты научно-исследовательских работ по археологическому обследованию (разведке) участка территории, предназначенной для проектирования и размещения объекта «Межпоселковый газопровод до д. Рязановщина – д. Старая Силовая – д. Рыбежно – Усть-Рыбежно – д. Николаевщина с отводами на д. Новозотовское, д. Папоротно, д. Главная Запань Волховского района Ленинградской области». Трасса обследования – узкая полоса длиной 20.3 км и шириной от 18 до 23 м с отдельными уширениями.

Работы проводились в ноябре 2023 г. на основании Открытого листа № 2713-2023 (срок действия 20.07.2023-30.06.2024), выданного на имя к.и.н. С.В. Бельского. В ходе обследования проводился натурный осмотр, фотографическая фиксация и шурфовка. На обследованной территории были заложены 20 разведочных шурфов площадью 1 м<sup>2</sup> каждый.

В результате проведенных изысканий в пределах указанного участка объекты культурного (археологического) наследия не выявлены, местонахождения археологических артефактов отсутствуют, объекты, обладающие признаками объектов культурного наследия не зафиксированы.

## Оглавление

АННОТАЦИЯ.....	1
ВВЕДЕНИЕ.....	3
ОБЩАЯ ФИЗИКО-ГЕОГРАФИЧЕСКАЯ И ИСТОРИКО-КУЛЬТУРНАЯ ХАРАКТЕРИСТИКА РАЙОНА РАБОТ.....	5
КРАТКАЯ ИСТОРИЯ ИЗУЧЕНИЯ РЕГИОНА .....	7
ОБЗОР И АНАЛИЗ КАРТОГРАФИЧЕСКИХ ИСТОЧНИКОВ .....	11
АРХЕОЛОГИЧЕСКИЕ ПАМЯТНИКИ В РАЙОНЕ УЧАСТКА ОБСЛЕДОВАНИЯ.....	12
МЕТОДИКА ИССЛЕДОВАНИЯ.....	15
СОВРЕМЕННОЕ СОСТОЯНИЕ УЧАСТКА ОБСЛЕДОВАНИЯ .....	17
ПОЛЕВОЕ АРХЕОЛОГИЧЕСКОЕ ОБСЛЕДОВАНИЕ .....	20
ЗАКЛЮЧЕНИЕ.....	26
СПИСОК ИСТОЧНИКОВ И ЛИТЕРАТУРЫ.....	27
АЛЬБОМ ИЛЛЮСТРАЦИЙ .....	29

## ВВЕДЕНИЕ

В ноябре 2023 г. были проведены научно-исследовательские работы по археологическому обследованию (разведке) территории, предназначенной для проектирования и размещения объекта «Межпоселковый газопровод до д. Рязановщина – д. Старая Силовая – д. Рыбежно – Усть-Рыбежно – д. Николаевщина с отводами на д. Новозотовское, д. Папоротно, д. Главная Запань Волховского района Ленинградской области», спроектированного на территории Пашского сельского поселения Волховского района Ленинградской области (илл. 1-5).

Работы велись на основании Открытого листа № 2713-2023 (срок действия 20.07.2023-30.06.2024), выданного на имя к.и.н. С.В. Бельского..

Целью археологического обследования являлось выявление на указанном земельном участке объектов культурного (археологического) наследия и объектов, обладающих признаками объектов культурного (археологического) наследия или установление факта их отсутствия в соответствии со ст. 30 и 45.1 ФЗ 73 «Об объектах культурного наследия народов Российской Федерации».

Заказчиком работ являлось ООО «ИПИГАЗ», финансирование осуществлялось по договору на выполнение научно-исследовательских работ № ПИР/2023-229 от 28.08.2023 г.

Методика работ определена Положением о порядке проведения археологических полевых работ и составления научной отчётной документации, утвержденным Бюро Отделения историко-филологических наук РАН, в редакции от 20 июня 2018 г. № 32.

До начала обследования участка были проведены архивно-библиографические изыскания с целью изучения сведений об объектах историко-культурного наследия на территории Лужского района Ленинградской области.

Согласно письму Комитета по сохранению культурного наследия Ленинградской области от 02.12.2022 г. № 01-09-8037/2022-0-1 в границах испрашиваемой территории объекты культурного наследия, включенные в Единый государственный реестр объектов культурного наследия (памятников истории и культуры) народов Российской Федерации, выявленные объекты культурного наследия, а также объекты, обладающие признаками объекта культурного наследия (в том числе археологического), отсутствуют. Сведениями об отсутствии на испрашиваемой территории объектов, обладающих признаками объекта археологического наследия, Комитет не располагает.

Цель исследований: определение наличия или отсутствия объектов археологического наследия либо объектов, обладающих признаками объекта археологического наследия, на земельных участках, землях лесного фонда или в границах водных объектов или их частей, подлежащих воздействию земляных, строительных, мелиоративных, хозяйственных и иных работ.

Задачи исследований:

- сплошное археологическое обследование полосы отвода проектируемого газопровода; выявление и обследование объектов археологического наследия (или установление факта их отсутствия);
- определение границ распространения, мощности и хронологии культурных напластований выявленных объектов археологического наследия (в случае их обнаружения);
- составление рекомендаций по охране выявленных объектов археологического наследия (в случае их обнаружения);
- передача сведений об объектах археологического наследия в государственный орган охраны культурного наследия Ленинградской области (в случае обнаружения);
- составление документации, обосновывающей наличие/отсутствие объектов археологического наследия на рассматриваемой территории;
- подготовка технического отчёта.

Археологические работы состояли из следующих этапов:

- 1) Подготовительные камеральные работы;
- 2) Полевые исследования;
- 3) Подготовка научно-технического отчета.

В ходе проведения полевого этапа работ проведено сплошное обследование участка, заложено 20 разведочных археологических шурфов. После фиксации все шурфы были рекультивированы. В трассе обследования объекты культурного (археологического) наследия и объекты, обладающие признаками объектов культурного (археологического) наследия, в ходе обследования не выявлены.

## ОБЩАЯ ФИЗИКО-ГЕОГРАФИЧЕСКАЯ ХАРАКТЕРИСТИКА РАЙОНА РАБОТ

Южное побережье Ладоги и нижнее течение впадающей в Ладожское озеро реки Волхов представляют собой единый культурно-исторический регион. Однако с точки зрения естественно-географической Южное Приладожье и Нижнее Поволховье можно разделить на отдельные территории.

Регион Южного Приладожья включает в себя прибрежные территории между истоком Невы и устьем Волхова, а также бассейны рек Назиы, Лавы и Кобоны. Южное побережье Ладожского озера (Южно-Приладожский ландшафтный район) низкое, подтапливаемое и заболоченное, на него приходится два залива: Шлиссельбургская губа (прежнее название – бухта Петрокрепость), откуда берет свое начало Нева, и Волховская губа при впадении в Ладогу р. Волхов. Ладожское озеро в своей южной части мелководно, изобилует мелями и рифами, что вместе с частыми штормами вызвало необходимость строительства крупных судоходных обводных каналов вдоль южного берега озера, ставших важной частью местного ландшафта и оказывающих заметное влияние на гидрологический режим. Прибрежные территории Южного Приладожья образованы низменными озерно-ледниковыми равнинами, с преимущественно песчаными и супесчаными почвами. В рельефе местности хорошо читаются плоские озерные террасы и разновременные береговые валы Ладожского озера. На нижних террасах располагаются песчаные дюны, на верхних многочисленны травяные и моховые болота, перемежающиеся с заболоченными смешанными лесами.<sup>1</sup>

Часть прибрежной территории между поселком Кобона и городом Новая Ладога является особо охраняемой природной территорией – государственным природным заказником «Южное Приладожье». Ранее было заболочено до 30 % прибрежной территории, однако к настоящему времени в результате человеческой деятельности многие торфяники, в особенности в верхнем течении р. Лавы, выработаны и осушены.

Южнее прибрежных заболоченных низин расположено плоское Путиловское плато, представляющее собой восточную оконечность так наз. Балтийско-Ладожского уступа (Глинта). Абсолютные высоты местности на Путиловском плато составляют 30–50 м. Путиловское плато пересекают долины рек Тосны, Волхова и Сяси; часть территории самого плато заболочена.

---

<sup>1</sup> Исаченко Г.А. Окно в Европу: история и ландшафты. СПб.: Изд-во СПбГУ, 1998. Рис. 1.

Путиловское плато сложено известняками, мергелями и доломитами, которые с древности разрабатываются в расположенных здесь плитных ломках. Здесь же располагается особо охраняемая природная территория – ботанический памятник природы «Петровщинская лиственничная роща» (посадки лиственницы сибирской, которые легенда связывает с именем Петра I).

Значительная часть течения р. Волхов проходит по Волховской (Ильмень-Волховской) низине. Это низменная озерно-ледниковая равнина на суглинистых почвах, с преобладающими высотными отметками 20–5 м над ур. моря. В пределах низины встречаются небольшие разобщенные холмы и гряды, длиной до нескольких километров и высотой до 10–5 м (камы, размытые конечные морены и озы). Самой низкой поверхностью этой территории является пойма р. Волхов. Местность лесистая, сильно заболоченная, редко заселенная в древности. В настоящее время наиболее крупные поселения здесь также не связаны с сельскохозяйственным освоением местности: населенные пункты приурочены в основном к железнодорожным станциям и шоссейным дорогам.

## КРАТКАЯ ИСТОРИЯ ИЗУЧЕНИЯ РЕГИОНА

Древнейшие свидетельства обитания человека в Южном Приладожье относятся к каменному веку и связаны с расселением охотников на морского зверя и рыболовов на освободившихся от ледника прибрежных территориях.

Это в первую очередь так наз. стоянки Иностранцева: памятники эпохи каменного века, разрушенные в 1870-х гг. при строительстве Нового Сясьского канала. Многочисленные артефакты из камня, кости и керамики были собраны геологом А.А. Иностранцевым при осмотре берегов канала. Согласно современным представлениям, в коллекции Иностранцева представлены материалы нескольких эпох, от позднего мезолита до раннего неолита; большая часть материалов обнаружена в переотложенном виде.<sup>2</sup>

В 1973 г., при особенно низком уровне воды В.И. Тимофеев обследовал берега Нового и Старого Сясьского каналов близ р. Волхов и также собрал фрагменты нарвской и ямочно-гребенчатой керамики, а в Старом Сясьском канале нашел также костяной кинжал с геометрическим орнаментом.<sup>3</sup>

В том же 1973 г. В.И. Тимофеев открыл стоянку на южной окраине дер. Березье Волховского района. Культурные напластования, содержавшие разновременную керамику эпохи неолита, а также фрагменты костяных орудий и фаунистические остатки, выявлены в пойме р. Волхов, у современного уровня воды и ниже него. Собранные при шурфовке стоянки и сборе подъемного материала артефакты имеют много общего с коллекциями со «стоянок Иностранцева».<sup>4</sup>

Наибольшее научно значение имеет недавно открытая многослойная торфяниковая стоянка в 0,5 км к западу от дер. Подолье Кировского района.<sup>5</sup> Памятник расположен в 4 км от южного берега Шлиссельбургской губы Ладожского озера, в районе реликтового берегового вала, маркирующего максимальную фазу Ладожской трансгрессии. Общая площадь

---

<sup>2</sup> Иностранцев А.А. Доисторический человек каменного века побережья Ладожского озера. СПб., 1882; Никонов А.А., Лийва А.А. К вопросу об абсолютном возрасте времени обитания древних людей на южном берегу Ладожского озера (В развитие выдающегося труда А.А. Иностранцева) // Идеи А.А. Иностранцева в геологии и археологии. Геологические музеи. Материалы научной конференции. СПб., 2009. С. 42–45.

<sup>3</sup> Тимофеев В.И. Южное Приладожье, «стоянки А.А. Иностранцева» и стоянка Березье // Лапшин В.А. Археологическая карта Ленинградской области. Часть II: Восточные и северные районы. СПб.: Изд-во СПбГУ, 1995. С. 178.

<sup>4</sup> Там же.

<sup>5</sup> Гусенцова Т.М. Исследования торфяниковой стоянки Подолье 1 эпох камня – раннего металла в Южном Приладожье // Археологические открытия 2010–2013 года. М.: ИА РАН, 2015. С.23–26; Гусенцова Т.М., Кулькова М.А., Лудикова А.В., Рябчук Д.В., Сапелко Т.В., Сергеев А.Ю., Холкина М.А. Археология и

распространения находок 5000 м<sup>2</sup>. В 2011–2013 гг. двумя раскопами здесь изучена площадь 106 м<sup>2</sup>. Культурный слой стоянки сохранил органические остатки (кости животных, чешую рыб, бересту, древесину, в том числе конструкции рыболовных ловушек в русле древнего водоема). Стоянка Подолье 1 является вторым, после стоянки Охта 1 на территории Санкт-Петербурга, памятником региона, где *in situ* сохранился культурный слой с находками разновременных деревянных конструкций. Эпоха неолита представлена керамикой культуры ямочно-гребенчатой керамики, распространенной на территории Приладожья в V тыс. до н.э. Основная масса находок относится к периоду позднего неолита – раннего металла: культуры ромбо-ямочной; пористой и асбестовой керамики, известные на территории побережий Онежского и Ладожского озер, в IV – сер. III тыс. до н.э.

Группа поселений эпохи развитого неолита, палеометалла и раннего железного века известна также в Нижнем Поволховье, большинство из них выявлены по сборам и разведочным шурфам.<sup>6</sup>

Большая часть памятников эпохи раннего металла соотносится с культурой сетчатой керамики эпохи бронзы. Древности раннего железного века в Поволховье и Южном Приладожье в основном связываются с выделенным М.А. Юшковой волховским типом памятников.<sup>7</sup>

Из памятников эпохи средневековья в Нижнем Поволховье наиболее значительным и изученным является комплекс археологических памятников VIII–XVII вв. на территории пос. Старая Ладога (средневековый город Ладога и связанные с ним объекты археологического наследия). Археологическое изучение памятников Старой Ладого началось еще в XVIII в. и к настоящему времени составляет заметную область славяно-русской археологии.<sup>8</sup>

---

палеогеография стоянки Подолье 1 в Южном Приладожье // Археология озерных поселений IV–II тыс. до н.э.: хронология культур и природно-климатические ритмы. СПб.: Периферия, 2014. С. 127–130.

<sup>6</sup> Лапшин В.А. Археологическая карта Ленинградской области. Часть II: Восточные и северные районы. СПб.: Изд-во СПбГУ, 1995. С. 132–143; Юшкова М.А. Эпоха бронзы и ранний железный век в юго-восточной части бассейна Финского залива. Дисс. ... канд ист. наук. СПб., 2009. Л. 155–163; Орлов С.Н. Памятники эпохи раннего железного века и средневековья в долине р. Волхов // Северная Русь и ее соседи в эпоху раннего средневековья. Л.: Изд-во ЛГУ, 1982. С. 97–98.

<sup>7</sup> Юшкова М.А. 1) Памятники культуры сетчатой керамики в Южном Приладожье // Древние культуры Восточной Европы: эталонные памятники и опорные комплексы в контексте современных археологических исследований: Замятинский сборник. Вып. 4 / Отв. ред. Г.А. Хлопачев. — Санкт-Петербург: МАЭ РАН, 2015. – С. 278–318; 2) Памятники эпохи раннего металла в Нижнем Поволховье // Новгород и Новгородская земля. История и археология. Вып. 18. Новгород, 2004. С. 233–242.

<sup>8</sup> Основные работы последних лет: Средневековая Ладога. Новые археологические открытия и исследования / Отв. ред. В.В. Седов. Л.: Наука, 1985; Ладога и ее соседи в эпоху средневековья. – СПб.: ИИМК РАН, 2002;



Территория Ладожского комплекса археологических памятников в настоящее время является историко-архитектурным и археологическим музеем заповедником.

Помимо Ладоги, в Южном Приладожье и Нижнем Поволховье известно еще несколько значительных укрепленных поселений.

Два из них, расположенные на Волхове (Любша и Новые Дубовики), синхронны раннесредневековой Ладоге и, вероятно, входили в летописную Ладожскую волость.

Еще одно укрепленное поселение Южного Приладожья – городище у дер. Городище Кировского района на р. Лаве. Городище расположено в черте деревни, на мысу коренного правого берега р. Лавы. Площадка городища подтреугольная, размерами ок. 55×65 м, с напольной стороны восточной стороны окружена валом высотой до 4 м. Раскопки на городище проводили В.П. Петренко (1976 г.), А.А. Селин (2001–2002 г.). Культурный слой мощностью 0,3–1 м, изученный в рекогносцировочном раскопе В.П. Петренко, содержал материалы от XI–XII вв. до XVII–XVIII вв.<sup>9</sup> В раскопе А.А. Селина не встречено материалов ранее XVI в., а проведенная этим исследователем, позволила ему датировать возведение укреплений городища XVII в. и связать их с укреплениями в районе русско-шведской границы того времени.<sup>10</sup>

Погребальные памятники эпохи средневековья в рассматриваемом регионе представлены несколькими типами. Наиболее известны сопки – хорошо заметные на местности высокие (до 5–7 м) крутобокие насыпи, как, правило, расположенные на коренных берегах рек и содержащие по несколько захоронений по обряду кремации. В настоящее время общепринятая датировка сопок – IX–X вв. или IX–XI вв., возможно, некоторые из них могли быть сооружены и несколько ранее. Течение р. Волхов, в особенности Нижнее Поволховье, является одним из районов наибольшей концентрации сопок (наряду с расположенными южнее бассейнами верхней Луги, Ловати и Мсты). В археологической литературе имеются сведения о 60 сопочных насыпях, расположенных в 27 пунктах Северного Поволховья от дер. Горчаковщина на севере до дер. Серебрения на

---

Старая Ладога и проблемы археологии Северной Руси. Сб. статей памяти О.И. Давидан. – СПб.: Изд-во ГЭ, 2002; Кирпичников А.Н., Сарабьянов В.Д. Старая Ладога – первая столица Руси. СПб.: Славия, 2012. (там же – подробная библиография).

<sup>9</sup> Петренко В.П. Городище на р. Лаве // КСИА. 1982. Вып. 171. С. 71–75.

<sup>10</sup> Селин А.А. Городок на Лаве. Итоги исследований 2001 года // Староладожский сборник. Вып. 5. СПб.; Старая Ладога, 2002. С. 60–67; Шмелев К.В. Заставы и гарнизоны "Свейского рубежа" XVII века // Новый часовой. 2004. № 15–16. С. 7–22.

юге.<sup>11</sup> На территории Кировского района подобных погребальных памятников к настоящему времени не известно.

Курганные могильники в рассматриваемом регионе немногочисленны. На территории Кировского района в последние годы экспедицией под рук. П. Е. Сорокина исследуется ижорский курганный могильник XII–XIII вв. у деревни Кирсино.<sup>12</sup>

Подавляющее большинство погребальных памятников в Южном Приладожье и Нижнем Поволховье – это грунтовые могильники. В начале II тыс. н.э. распространяются грунтовые могильники с захоронениями по обряду ингумации.

Грунтовый могильник близ ж/д разъезда Пупышево (ныне пос. Пупышево Волховского района) был открыт случайно при разработке песчаного карьера. Земляными работами здесь было разрушено до 30 захоронений; найденные при костяках вещи позволяют датировать могильник последней четвертью XII – XIII в.<sup>13</sup>

Предполагаемые грунтовые могильники близ дер. Мучихино и дер. Городище Кировского района известны только по случайным находкам, поступившим в 2005 г. в Староладожский музей. Сведений о погребальном обряде этих памятников нет, датировать их на основании имеющихся находок можно XI–XII вв. (Городище) и второй пол. X – нач. XI в. (Мучихино).<sup>14</sup>

В литературе также есть сведения о кладах, обнаруженных в Южном Приладожье. Помимо нескольких монетных кладов эпохи викингов, происходящих с территории Старой Ладogi, это клад серебряных вещей XI–XII вв. найденных в 1927 г. в карьере Крестово в 2 км от с. Путилово и серия монетных кладов XVI–XVII вв., в разные годы найденных близ дер. Никольское (два клада), дер. Митола (Митино) и в имении Шапки (близ совр. пос. Шапки).<sup>15</sup>

---

<sup>11</sup> Петренко В.П. Погребальный обряд населения Северной Руси VIII–X вв.: Сопки Северного Поволховья. СПб.: Наука, 1994. Особ. с. 46.

<sup>12</sup> Сорокин П. Е., Певнева М. В. Изучение ижорского могильника Кирсино 2. // Ладога в контексте истории и археологии северной Евразии. : По материалам XVII Чтений памяти Анны Мачинской (Старая Ладога, 22–23 декабря 2012 г.) и XVIII Чтений памяти Анны и Дмитрия Алексеевича Мачинских (Старая Ладога, 21–22 декабря 2013 г.) — СПб. : Нестор-История, 2014. С. 305-317.

<sup>13</sup> Рябинин Е.А. Финно-угорские племена в составе Древней Руси. К истории славяно-финских этнокультурных связей: Историко-археологические очерки. СПб.: Изд-во СПбГУ, 1997. С. 69.

<sup>14</sup> Волковицкий А.И., Григорьева Н.В., Селин А.А. Новые средневековые находки в Южном Приладожье // Археологическое наследие Санкт-Петербурга. Вып. 2: Древности Ижорской земли / Ред. П.Е. Сорокин. СПб., 2008. С.147–156.

<sup>15</sup> Лапшин В.А. Археологическая карта Ленинградской области. Часть II: Восточные и северные районы. СПб.: Изд-во СПбГУ, 1995. С.152, 155.

## ОБЗОР И АНАЛИЗ КАРТОГРАФИЧЕСКИХ ИСТОЧНИКОВ

На ранних русских картах территория современной северо-восточной части Волховского района Ленинградской освящена плохо. Русло р. Паша и окрестные населенные пункты появляются на картах второй половины XVIII в. Так, на карте Санкт-Петербургской губернии, Новгородского и Выборгского наместничеств 1794 г. схематично отображена р Паша и Кумбита, а также ближайшие населенные пункты (илл. 4). Трасса обследования локализуется на карте достаточно условно из-за низкой топографической точности картографического материала. Ближайшими населенными пунктами, исходя из данных указанной карты являются д. Семеновщина (к северу от северной оконечности за р. Кумбита); Орловщина (к востоку-юго-востоку от южной оконечности на правом берегу р. Паша) и село Большой Дворец (к западу от центральной части, на левом берегу р. Паша). Об освоении непосредственно территории обследования карта информации не несет.

Карты середины – второй половины XIX века по качеству топографической съемки, количеству и точности отображаемой информации близки к современным. Пятиверстовая топографическая карта С.-Петербургской губернии 1834 г. была составлена под руководством Ф.Ф. Шуберта и издана в 1834 г. Указанная карта является одной из точнейших карт Санкт-Петербургской губернии того времени. На карте губернии показаны границы уездов, населенные пункты (включая отдельные дворы), указано число дворов в деревнях, а также дороги от проселочных и зимних, железные дороги со станциями, почтовые станции, монастыри, телеграфы, маяки, леса и кустарники, заводы и фабрики, три вида мельниц, болота. На указанной карте трасса обследования локализуется с высокой точностью (илл. 5). Северная оконечность трассы обследования локализуется к востоку от дер. Медведева на неосвоенных территориях и проходит к югу в сторону дороги, проходящей от Бендовищина, и далее проходит параллельно указанной дороге к востоку-юго-востоку в сторону русла р. Кумбита, пересекая ее к югу от дер. Исаева и к северу от поместья Мордвинова, проходя по угодиям указанных населенных пунктов, вытянутых вдоль русла р. Кумбита. Далее, трасса обследования приближается к дороге от поместья Мордвинова к дер. Усть-Рыбежна к юго-юго-востоку с ответвлением к юго-западу на неосвоенный мыс, образованный радиальным изгибом р. Паша. Локализуемую на мысу, образованном р. Паша и р. Большая Рыбежка дер. Усть-Рыбежна трасса обследования обходит с севера, с небольшим ответвлением в ее сторону. Далее, трасса обследования проходит к юго-востоку вдоль дороги и оканчивается у правого берега р. Паша, напротив дер. Колголема (на левом берегу). Трехверстная военная топографическая карта Российской Империи Шуберта отражает аналогичную ситуацию (илл. 6).

## АРХЕОЛОГИЧЕСКИЕ ПАМЯТНИКИ В РАЙОНЕ УЧАСТКА ОБСЛЕДОВАНИЯ

К наиболее близким памятникам археологии, относительно участка обследования относятся (илл. 7):

### Течение р. Кумбита (рукав р. Паша):

1) **Кашино-1.** Три кургана между бывшей д. Семеновщина и д. Кашино на левом берегу р. Кумбита, раскопанные Н.Е. Бранденбургом. X в. (Лапшин. 1995. 1386). Памятник расположен в 0,85 км к северо-северо-западу от трассы обследования.

2) **Кашино-2.** Три разрушенных кургана у д. Кашино на левом берегу р. Кумбита. Доследован Н.Е. Бранденбургом. (Лапшин. 1995. 1387). Памятник расположен в 1,59 км к юго-западу от трассы обследования.

3) **Октябрьская Слобода-2.** Селище к юго-западу от д. Октябрьская Слобода, на краю первой надпойменной террасы р. Кумбита, к северо-западу от курганной группы Октябрьская Слобода-1 (через ручей). Размеры 110 х (10-20) м, высота 3 м над уровнем реки. IX-X вв. (Лапшин. 1995. 1389). Памятник расположен в 1,52 км к северо-северо-востоку от трассы обследования.

4) **Октябрьская Слобода-1.** Курганная группа в 0,4 км к юго-западу от д. Октябрьская Слобода, на краю первой надпойменной террасы левого берега р. Кумбита, в 10 м к северу от проселочной дороги на ст. Паша, при устье ручья, в лесу. Группа обследовалась в 1952 и 1987 гг. Сохранились 3 полусферических насыпи выс. 0,5-0,8 м, диам. 8-9 м (Лапшин. 1995. 1388). Памятник расположен в 1,45 км к северу от трассы обследования.

5) **Прилуки 1.** Курган у бывш. Д. Прилуки, на левом берегу р. Кумбита, в 1 км выше по течению от д. Кашино. Раскопан Н.Е. Бранденбургом. X-нач. XI вв. (Лапшин. 1995. 1383). Памятник расположен в 1,864 км к востоку от трассы обследования.

6) **Прилуки 2.** Курган у бывш. Д. Прилуки, в 1 км выше по течению от д. Кашино. Раскопан Н.Е. Бранденбургом. XI вв. (Лапшин. 1995. 1384). Памятник расположен в 1,73 км к северо-северо-востоку от трассы обследования.

7) **Прилуки 3.** Курган на левом берегу р. Кумбита, в 0,25 км выше по течению от бывшей д. Прилуки и в 0,75 км от д. Кашино. (Лапшин. 1995. 1384). Памятник расположен в 1,27 км к востоку от трассы обследования.

8) **Исаево 2.** Курган на правом берегу р. Кумбита, напротив кургана Исаево-1 Раскопан Н.Е. Бранденбургом. XI в. (Лапшин. 1995. 1382). Памятник расположен в 62 м к северо-западу от трассы обследования.

9) **Исаево 1.** Курган в 1 км к юго-западу (выше по течению) от д. Исаево, на левом берегу р. Кумбита. Раскопан Н.Е. Бранденбургом. X в. (Лапшин. 1995. 1381). Памятник расположен в 88 м к северо-западу от трассы обследования.

Течение р. Паша:

1) **Рочевщина.** Курганная группа к западу от бывш. д. Рочевщина, в 0,8 км. К юго-востоку от д. Баландино, в 0,1 км от края надпойменной террасы левого берега р. Паша, в лесу. Из 6 насыпей 3 раскопаны Н.Е. Бранденбургом. XI-XII вв. Группа обследовалась в 1969 и 1983 гг. Сохранилось 3 насыпи выс. 0,9-1,2 м, диам. 6-8 м (Лапшин. 1995. 1380). Памятник расположен в 0,49 км к юго-востоку от трассы обследования.

2) **Рыбежно-2.** Курган на левом берегу р. Паша, напротив курганной группы Рыбежно-1. Раскопан Н.Е. Бранденбургом. (Лапшин. 1995. 1379). Памятник расположен в 0,5 км к юго-востоку от трассы обследования.

3) **Рыбежно-1.** Курганная группа на южной окраине д. Рыбежно, на правом берегу р. Паша, в 0,5 км ниже по течению от устья р. Рыбежка. Из 7 насыпей 2 раскопаны Н.Е. Бранденбургом и 1 насыпь – в 1969 г. Г.С. Лебедевым. XI в. Сохранились 4 насыпи выс. 0,8-2,1 м, диам. 7-10 м (Лапшин. 1995. 1378). Памятник расположен в 0,22 км к юго-востоку от трассы обследования.

4) **Усть-Рыбежно-1.** Стоянка на северо-западной окраине д. Усть-Рыбежно, на правом берегу р. Паша, на мысу при впадении в нее р. Рыбежка, на выс. 6 м над уровнем воды. Полностью исследована Н.Н. Гуриной в 1952-1954, 1956, 1958-1959 гг. Вскрыта площадь 1300 м. кв. Культурный слой (заторфованный песок) мощностью около 0,5 м залегал под балластом 1,5 м. Раскрыты очаги и ямы, найдены кремневые и сланцевые орудия, янтарные подвески и куски янтаря, ямочно-гребенчатая керамика. Неолит, первая пол. III тыс до н.э. (Лапшин. 1995. 1374). Памятник расположен в 0,24 км к западу-северо-западу от трассы обследования.

5) **Усть-Рыбежно-4.** Курганная группа на северо-западной окраине д. Усть-Рыбежно, на правом берегу р. Паша, на мысу при впадении в нее р. Рыбежка, на территории стоянки Усть-Рыбежно-1. Из 9 насыпей 1 раскопал в 1879 г. В.А. Прохоров и 3 – Н.Е. Бранденбург, в том числе в одном из них – трупосожжение в ладье кон. IX-нач. X вв. Остальные разрушены. (Лапшин. 1995. 1377). Памятник расположен в 0,26 км к юго-востоку от трассы обследования.

б) **Усть-Рыбежно-2.** Стоянка в 1 км к юго-востоку от д. Усть-Рыбежно, в 3 км к северо-востоку от правого берега р. Паша, на дороге в д. Николаевщина, на южном берегу лесного озера, на песчаной гряде. Полностью исследована Н.Н. Гуриной в 1954, 1956, 1958-

1959 г. Первоначальная площадь – 600 м кв, сохранившаяся часть ее – 260 м кв. – раскопана. Культурный слой (гумусированный песок) 0,2-0,5 м. Эпоха раннего металла. (Лапшин. 1995. 1375). Памятник расположен в 0,14 км к востоку-северо-востоку от трассы обследования.

7) **Усть-Рыбежно-3.** Стоянка к юго-востоку от стоянки Усть-Рыбежно-2, на дороге в д. Николаевщина, на противоположном берегу ручья. Обследована Н.Н. Гуриной в 1956 г. Культурный слой разрушен дорогой. Собраны кремневые отщепы. Эпоха раннего металла. (Лапшин. 1995. 1375). Памятник расположен в 113 м к северо-востоку от трассы обследования.

8) **Николаевщина-1.** Селище в 0,4 км к северу от д. Николаевщина у обрыва правого берега р. Паша, на выс. 18-20 м над уровнем воды. В 1952 г. в выдувах дюнного песка были обнаружены остатки культурного слоя и собрана керамика. Эпоха железа. (Лапшин. 1995. 1367). Памятник расположен в 0,34 км к западу-юго-западу от трассы обследования.

9) **Колголема.** Клад найден в 1960 г. у д. Колголема. В медном котле находилось ок. 6000 западноевропейских монет. Зарыт во второй пол. XI в. (Лапшин. 1995. 1366). Памятник расположен в 0,76 км к западу-северо-западу от трассы обследования.

Все перечисленные выше памятники археологии находятся на расстоянии от 115 м до 500 м от участка обследования не попадают в зону влияния строительного-монтажных работ при реализации проекта.

## МЕТОДИКА ИССЛЕДОВАНИЯ

Методика работ соответствовала требованиям действующего «Положения о порядке проведения археологических полевых работ и составления научной отчётной документации», утвержденного постановлением Бюро Отделения историко-филологических наук РАН от 20 июня 2018 г. № 32.

Исследования проводились в три этапа.

*Первый* включал в себя формирование схемы маршрута поездок и графика проведения работ, поиск, исследование и анализ архивных (в том числе картографических) и библиографических материалов (включая данные мониторинга и инвентаризации объектов культурного наследия) с целью обобщения информации о наличии известных археологических объектов на обследуемой территории, а также о проведении археологических исследований в ближайшей округе. Кроме того, оценивалась вероятность местонахождения на отдельных участках обследуемой территории не выявленных ранее археологических памятников.

В ходе второго этапа проводились полевые исследования, включавшие в себя пешую разведку, визуальное обследование территории, поиск подъемного материала, шурфовку и зачистку обнажений. С целью выявления памятников археологии было произведено сплошное пешее визуальное обследование полосы отвода проектируемого газопровода и прилегающей к ней территории (в зависимости от ландшафтных условий) с осмотром почвенных обнажений (кратовин, грунтовых дорог, выворотней упавших деревьев, обрывов берегов и т.п.) и поиском подъемного материала (фрагментов костей, керамики, кремневых отщепов и пр.), а также других признаков объектов археологического наследия. На распаханых либо задернованных участках производился сплошной поиск подъемного материала.

Выполнена фотографическая фиксация обследованной территории, сделанная с таким расчетом, чтобы фотоснимки наиболее полно и точно передавали особенности рельефа и общую топографическую ситуацию обследованной местности (*илл. 8, 10-32, 48-56, 62-66, 77-109, 135-144, 155-160, 171-174, 195-198*). Визуальное обследование территории сопровождалось подробной дневниковой фиксацией участка, его ландшафтных особенностей и имеющихся обнажений.

На задернованных участках, в местах наиболее вероятного местонахождения древних памятников, в соответствии с «Положением...», производилась закладка разведочных шурфов для поиска культурного слоя (*илл. 9, 26, 33-48, 57-62, 67-77, 110-135, 145-155, 161-171, 181-195, 199-208*). Шурфы имели размеры 1×1 м и были ориентированы

по сторонам света. За репер (0) принимался северо-западный угол (дневная поверхность) шурфа. Разборка напластований каждого шурфа производилась вручную, лопатами, методом горизонтальных зачисток, по пластам толщиной 0,1 м, а в случае выявления четко выраженной горизонтальной стратиграфии, послойно, с фото и графической фиксацией по мере необходимости. Расчистка объектов и пятен, переборка грунта велись при помощи ножей и пикировок. Для выявления структуры плотных поверхностей и удаления грунта в стесненных условиях при расчистке использовались щетки, кисти и совки. С целью дополнительной проверки материк в одном из углов шурфа зондировался при помощи контрольного прокопа. Производилась фотофиксация одной из стенок выбранного шурфа. После завершения фиксации осуществлена рекультивация всех шурфов.

Всего в ходе полевых исследований заложено 20 шурфов (общая площадь – 20 м<sup>2</sup>). Все разведочные шурфы были обозначены на планах разведочного обследования, документированы дневниковыми описаниями и фотосъемкой. Местоположение шурфов и точек фотофиксации определялось при помощи приборов глобального позиционирования (система координат Datum WGS 84).

Также были визуально обследованы ближайшие сохранившиеся объекты археологического наследия: Курганная группа Рыбежно-1, стоянка Усть-Рыбежно-1 и курган Усть-Рыбежно-4 (илл. 209-227).

Участок обследован полностью, разведочное обследование не выявило у пределах участка объектов культурного (археологического) наследия, объектов, обладающих признаками объектов культурного наследия и/или отдельных артефактов, возраст которых превышал бы 100 лет, и, таким образом, участок может быть использован для хозяйственного освоения.



## СОВРЕМЕННОЕ СОСТОЯНИЕ УЧАСТКА ОБСЛЕДОВАНИЯ

Территория обследования по объекту «Межпоселковый газопровод до д. Рязановщина – д. Старая Силовая – д. Рыбежно – Усть-Рыбежно – д. Николаевщина с отводами на д. Новозотовское, д. Папоротно, д. Главная Запань Волховского района Ленинградской области» расположена в северо-восточной части Волховского района Ленинградской области, в северной части Пашского сельского поселения, и проходит от железнодорожной станции Паша к юго-востоку, проходя по территориям с. Паша, дер. Рязановщина, д. Исаево, пос. Лесозавод, дер. Старая Силовая, пос. Рыбежно, дер. Новозотовское, Папоротно, Главная Запань, дер. Усть-Рыбежно и дер. Николаевщина (илл. 1-3).

Географически, территория обследования располагается на северо-востоке Южного Приладожья, и вытянута с северо-запада к юго-востоку по волнистой равнине правобережья р. Паша.

Обследуемая территория представлена линейным участком длиной 20.5 км и шириной от 18 до 23 м с отдельными уширениями. В ходе визуального обследования участка было установлен его равнинный волнистый рельеф с плавным повышением уровня дневной поверхности низменный, местами техногенный рельеф с плавным повышением уровня дневной поверхности в центральной части. Высотные отметки варьируются в пределах 14-30 м БС.

В северной оконечности участок начинается на территории с. Паша у створа Вокзальной ул. к северо-востоку от ж\д станции Паша и проходит к юго-востоку, пересекая залесенную заболоченную территорию вдоль железной дороги, затем железнодорожные пути и обходя территории частных хозяйств с северо-востока и юго-востока, заходит в смешанный лес (точка фотофиксации<sup>16</sup> 1-3 – илл. 8, 10-16). Далее, трасса обследования проходит по оси северо-восток-юго-запад по сосновому бору вдоль Станционной ул (ТФ 4 – илл. 8, 10, 17-19). Затем, на подходе к северным окраинам пос. Лесозавод, трасса поворачивает к юго-юго-востоку, параллельно ул. Павла Нечесанова, где также идет по сосновому бору в направлении просеки ЛЭП, у начала которой имеет ответвление к западу-юго-западу в сторону северо-восточной окраины дер. Рязановщина, где проходит в створе

---

<sup>16</sup> Далее в тексте и на карте илл. 8, 9 – ТФ.

Студенческой ул. вдоль частных участков (ТФ 5-6 – илл. 8, 20, 21-25). Далее, трасса обследования проходит по частично заболоченному сосновому бору вдоль вышеуказанной просеки ЛЭП по оси северо-запад – юго-восток и запад-северо-запад – восток-юго-восток к северо-восточной окраине пос. Лесозавод у русла р. Кумбита, пересекая также обширную искусственную грунтовую насыпь в западной части просеки (ТФ 7-9 – илл. 8, 26, 27-32). На левом берегу р. Кумбита, трасса обследования огибает обширную частично засыпанную и заболоченную территорию, пересекает грунтовую дорогу в д. Исаево и русло реки Кумбита по оси северо-запад - юго-восток, затем проходит по заболоченной территории правого берега указанной реки с ответвлением от основного створа к южной оконечности пос. Лесозавод, оканчивающегося у насыпи ул. Павла Нечесанова (ТФ 10-12 – илл. 8, 48, 49-56). Основной створ трассы проходит далее к югу по окраинам дер. Старая Силовая преимущественно сосновому лесу, и далее примыкает к автодороге 41К-021 и проходит в направлении юго-юго-востока преимущественно по хвойному лесу и сосновым борам до северо-восточных окраин пос. Рыбежно (ТФ 13-14 – илл. 8, 62, 63-66). Далее, трасса имеет обширное разветвленное ответвление от основного створа, проходящее по территории мыса, образованного радиальным изгибом р. Паша (ТФ 15-25 – илл. 8, 77, 78-109). Здесь трасса обследования огибает северные окраины указанного поселка по залесенной территории и выходит к незастроенному берегу р. Паша к северу от Профсоюзной улицы, затем выходит в центральную часть мыса, занятую смешанным лесом и сосновым бором, где проходит до восточных окраин дер. Папоротно с ответвлениями к восточной окраине д. Главная Запань и юго-восточной окраине д. Новозотовское., преимущественно проходя вдоль грунтовых дорог. Основной створ трассы проходит далее к югу и юго-востоку в сторону северной окраины пос. Усть-Рыбежно (ТФ 15 – илл. 8, 77, 78-80). У северной окраины пос. Усть-Рыбежно, трасса обследования поворачивает к востоку-северо-востоку и проходит по смешанному лесу по левому берегу р. Рыбежка, затем по оси северо-запад-юго-восток пересекает русло указанной реки и огибает южные окраины пос. Усть-Рыбежно до просеки ЛЭП, у которой имеет ответвление к западу в направлении автодороги 41К-021 (ТФ 26-29 – илл. 8, 135, 136-144). Основной створ трассы обследования проходит далее к юго-юго-востоку в направлении автодороги 41К-021, затем поворачивает к юго-востоку и проходит по смешанному лесу до безымянного ручья, вытекающего из оз. Рыбежское, и

пересекает его (ТФ 30-31 – илл. 8, 155, 156-160). Далее, при подходе к выше указанной автодороге, пересекает ее и по оси северо-запад-юго-восток проходит по частично заболоченному лесу, преимущественно представленному сосновым бором (ТФ 32-35 – илл. 8, 171, 172-179). На подходе к до западным окраинам д. Николаевщина, трасса обследования поворачивает больше к востоку и пересекая просеку ЛЭП оканчивается на залесенной территории у безымянной сельской грунтовой дороги вдоль частных хозяйств, вытянутых по берегу р. Паша (ТФ 36 – илл. 8, 195, 196-198-179).

Границы участка обследования (прохождения трассы газопровода) на местности не обозначена.

## ПОЛЕВОЕ АРХЕОЛОГИЧЕСКОЕ ОБСЛЕДОВАНИЕ

В соответствии с техническим заданием в границах трассы обследования было заложено 20 разведочных шурфов размерами 1х1 м, ориентированные по сторонам света (рис. 9).

Разведывательные шурфы 1-3 были заложены в северной оконечности трассы обследования, в месте ее прохождения вдоль северной границы просеки ЛЭП, проходящей от восточной окраины с. Паша до юго-восточных окраин пос. Лесозавод.

**Шурф №1 (WGS84. N 60.389291, E 33.044066).** Шурф заложен в северной части трассы обследования у восточной окраины с. Паша в 134 м к востоку-юго-востоку от пересечения ул. Павла Нечесанова и Студенческой, в сосновом бору (илл. 9, 26, 33-37). Стратиграфия: 12-15 см – мох; 11-14 см – коричневая оторфованная супесь; ниже – желто-коричневая ожелезненная супесь – материк. Литологически сложившийся культурный слой не выявлен, археологического материала не обнаружено. Материк прокопан в северо-западном углу шурфа на глубину 35 см. После завершения работ шурф был засыпан.

**Шурф №2 (WGS84. N 60.386526, E 33.051869).** Шурф заложен в северной части трассы обследования у северной окраины пос. Лесозавод в 140 м к северо-западу от северной оконечности Лесного переуллка, в сосновом бору (илл. 9, 26, 38-42). Стратиграфия: 4-5 см – мох; 8-10 см – коричневая оторфованная супесь; ниже – желто-коричневая оподзоленная ожелезненная супесь – материк. Литологически сложившийся культурный слой не выявлен, археологического материала не обнаружено. Материк прокопан в северо-западном углу шурфа на глубину 40 см. После завершения работ шурф был засыпан.

**Шурф №3 (WGS84. N 60.382261, E 33.071965).** Шурф заложен в северной части трассы обследования у северной окраины пос. Лесозавод в 530 м к северо-западу от территории Лесозавода, в сосновом бору (илл. 9, 26, 43-47). Стратиграфия: 15-20 см – мох; 4-6 см – коричневая оторфованная супесь; ниже – желто-коричневая оподзоленная ожелезненная супесь – материк. Литологически сложившийся культурный слой не выявлен, археологического материала не обнаружено. В связи с заполнением шурфа грунтовыми водами материк не прокапывался. После завершения работ шурф был засыпан.

Разведывательный шурф 4 был заложен в северной части трассы обследования, в месте ее прохождения по правому берегу р. Кумбита на низменном поле у насыпи автодороги 41К-021.

**Шурф №4 (WGS84. N 60.375408, E 33.081287).** Шурф заложен в северной части трассы обследования в южной оконечности пос. Лесозавод в 90 м к юго-востоку от

пересечения р. Кумбита и автодороги 41К-021 на окраине сельскохозяйственного поля (илл. 9, 48, 57-61). Стратиграфия: 5-7 см – дерн; 30-35 см – коричневая гумусированная супесь; ниже – светло-желтая ожелезненная супесь – материк. Литологически сложившийся культурный слой не выявлен, археологического материала не обнаружено. Материк прокопан в северо-западном углу шурфа на глубину 20 см. После завершения работ шурф был засыпан.

Разведывательные шурфы 5-6 были заложены в центральной части трассы обследования, в месте ее прохождения вдоль автодороги 47К-021 от р. Кумбита до северных окраин пос. Рыбежна.

**Шурф №5 (WGS84. N 60.366731, E 33.091929).** Шурф заложен в центральной части трассы обследования в 70 м к юго-востоку от южных частных участков окраины д. Старая Силовая в сосновом бору (илл. 9, 62, 67-71). Стратиграфия: 2-3 см – дерн; 12-14 см – серая оподзоленная супесь; ниже – светло-желтый ожелезненный песок – материк. Литологически сложившийся культурный слой не выявлен, археологического материала не обнаружено. Материк прокопан в северо-западном углу шурфа на глубину 35 см. После завершения работ шурф был засыпан.

**Шурф №6 (WGS84. N 60.354696, E 33.102508).** Шурф заложен в центральной части трассы обследования в 480 м к северу от северных частных участков окраины пос. Рыбежно в сосновом бору (илл. 9, 62, 72-76). Стратиграфия: 2-3 см – дерн; 11-13 см – темно-коричневая оторфованная гумусированная супесь; ниже – желто-коричневый ожелезненный песок – материк. Литологически сложившийся культурный слой не выявлен, археологического материала не обнаружено. Материк прокопан в северо-западном углу шурфа на глубину 38 см. После завершения работ шурф был засыпан.

Разведывательные шурфы 7-10 были заложены в центральной части трассы обследования, в месте ее ответвления, проходящего по территории мыса, образованного радиальным изгибом р. Паша. Шурф 11 был заложен восточнее пос. Рыбежно в основном створе трассы обследования.

**Шурф №7 (WGS84. N 60.344374, E 33.089529).** Шурф заложен в центральной части трассы обследования на северо-западной окраине пос. Рыбежно, в 120 м к востоку-юго-востоку от западной оконечности Профсоюзной ул. в сосновом бору (илл. 9, 77, 110-114). Стратиграфия: 3-4 см – дерн; 10-13 см – темно-коричневая оторфованная гумусированная супесь; ниже – желто-коричневый ожелезненный песок – материк. Литологически сложившийся культурный слой не выявлен, археологического материала не обнаружено.

Материк прокопан в северо-западном углу шурфа на глубину 22 см. После завершения работ шурф был засыпан.

**Шурф №8 (WGS84. N 60.343387, E 33.080923).** Шурф заложен в центральной части трассы обследования, в 500 м к западу-юго-западу от западной оконечности Профсоюзной ул. в сосновом бору (илл. 9, 77, 115-119). Стратиграфия: 3-4 см – дерн; 2-3 см – темно-коричневая оторфованная гумусированная супесь; ниже – желто-коричневый ожелезненный песок– материк. Литологически сложившийся культурный слой не выявлен, археологического материала не обнаружено. Материк прокопан в северо-западном углу шурфа на глубину 40 см. После завершения работ шурф был засыпан.

**Шурф №9 (WGS84. N 60.341500, E 33.075203).** Шурф заложен в центральной части трассы обследования на восточной окраине дер. Папоротно, в 770 м к западу-юго-западу от западной оконечности Профсоюзной ул. в сосновом бору (илл. 9, 77, 120-124). Стратиграфия: 3-4 см – дерн; 2-3 см – темно-коричневая оторфованная гумусированная супесь; ниже – желто-коричневый ожелезненный песок– материк. Литологически сложившийся культурный слой не выявлен, археологического материала не обнаружено. Материк прокопан в северо-западном углу шурфа на глубину 42 см. После завершения работ шурф был засыпан.

**Шурф №10 (WGS84. N 60.339583, E 33.088255).** Шурф заложен в центральной части трассы обследования на северо-западной окраине дер. Старая Запань, в 590 м к югу от западной оконечности Профсоюзной ул. в сосновом бору (илл. 9, 77, 125-129). Стратиграфия: 3-4 см – дерн; 12-14 см – серо-коричневая-коричневая оторфованная гумусированная супесь; ниже – светло-желтый ожелезненный песок– материк. Литологически сложившийся культурный слой не выявлен, археологического материала не обнаружено. Материк прокопан в северо-восточном углу шурфа на глубину 20 см. После завершения работ шурф был засыпан.

**Шурф №11 (WGS84. N 60.345380, E 33.105424).** Шурф заложен в центральной части трассы обследования у восточной окраины пос. Рыбежно, в 324 м к юго-юго-востоку от восточной оконечности Профсоюзной ул. в сосновом бору (илл. 9, 77, 130-134). Стратиграфия: 3-4 см – дерн; 11-12 см – серо-коричневая-коричневая оторфованная гумусированная супесь; ниже – желто-коричневый ожелезненный песок– материк. Литологически сложившийся культурный слой не выявлен, археологического материала не обнаружено. Материк прокопан в северо-восточном углу шурфа на глубину 20 см. После завершения работ шурф был засыпан.

Разведывательные шурфы 12-13 были заложены в центральной части трассы обследования, в месте ее перехода через р. Рыбежка к востоку от дер. Усть-Рыбежно на обоих берегах указанной реки.

**Шурф №12 (WGS84. N 60.343007, E 33.124051).** Шурф заложен в центральной части трассы обследования на левом берегу реки Рыбежка, в 390 м к северо-северо-востоку от восточной окраины дер. Усть-Рыбежно в смешанном лесу (илл. 9, 135, 145-149). Стратиграфия: 2-3 см – дерн; 27-32 см – серо-коричневая-коричневая оторфованная гумусированная супесь; ниже – желто-коричневый ожелезненный песок– материк. Литологически сложившийся культурный слой не выявлен, археологического материала не обнаружено. Материк прокопан в северо-западном углу шурфа на глубину 23 см. После завершения работ шурф был засыпан.

**Шурф №13 (WGS84. N 60.340987, E 33.125869).** Шурф заложен в центральной части трассы обследования на правом берегу реки Рыбежка, в 50 м к юго-востоку от восточной окраины дер. Усть-Рыбежно в заболоченном хвойном лесу (илл. 9, 135, 150-154). Стратиграфия: 10-20 см – мох; ниже – уровень грунтовых вод. Литологически сложившийся культурный слой не выявлен, археологического материала не обнаружено. В связи с затоплением шурфа материк не прокапывался. После завершения работ шурф был засыпан.

Разведывательные шурфы 14-15 были заложены в центральной части трассы обследования, в месте ее перехода через безымянный ручей, вытекающий из оз. Рыбежное на обоих берегах указанного ручья.

**Шурф №14 (WGS84. N 60.335029, E 33.135475).** Шурф заложен в центральной части трассы обследования на правом берегу ручья, вытекающего из оз. Рыбежное, в 123 м к северо-северо-западу от пересечения указанного ручья с автодорогой 47К-021 в хвойном лесу (илл. 9, 155, 161-165). Стратиграфия: 4-5 см – дерн; 27-32 см – серая оподзоленная супесь; ниже – желто-коричневый ожелезненный песок– материк. Литологически сложившийся культурный слой не выявлен, археологического материала не обнаружено. Материк прокопан в северо-западном углу шурфа на глубину 21 см. После завершения работ шурф был засыпан.

**Шурф №15 (WGS84. N 60.334621, E 33.136731).** Шурф заложен в центральной части трассы обследования на левом берегу ручья, вытекающего из оз. Рыбежное, в 118 м к северо-востоку от пересечения указанного ручья с автодорогой 47К-021 в хвойном лесу (илл. 9, 155, 166-170). Стратиграфия: 4-5 см – дерн; 6-8 см – серая оподзоленная супесь;

ниже – желто-коричневый ожелезненный песок– материк. Литологически сложившийся культурный слой не выявлен, археологического материала не обнаружено. Материк прокопан в северо-западном углу шурфа на глубину 25 см. После завершения работ шурф был засыпан.

Разведывательные шурфы 16-18 были заложены в южной части трассы обследования, в месте ее прохождения к югу от автодороги 47К-021 от правобережья вышеуказанного безымянного ручья до подхода к окраинам дер. Николаевщина.

**Шурф №16 (WGS84. N 60.329452, E 33.150155).** Шурф заложен в южной части трассы обследования в 960 м к юго-востоку от пересечения безымянного ручья с автодорогой 47К-021 в сосновом бору (илл. 7, 171, 180-184). Стратиграфия: 4-5 см – мох; 5-6 см – серая оподзоленная супесь; ниже – желто-коричневый ожелезненный песок–материк. Литологически сложившийся культурный слой не выявлен, археологического материала не обнаружено. Материк прокопан в северо-западном углу шурфа на глубину 28 см. После завершения работ шурф был засыпан.

**Шурф №17 (WGS84. N 60.321048, E 33.166428).** Шурф заложен в южной части трассы обследования в 73 м к западу от пересечения грунтовой дороги к деревне Малая Весь с автодорогой 47К-021 в сосновом бору (илл. 7, 171, 185-189). Стратиграфия: 6-10 см – мох; 5-6 см – серая оподзоленная гумусированная супесь; ниже – уровень грунтовых вод. Литологически сложившийся культурный слой не выявлен, археологического материала не обнаружено. В связи с затоплением шурфа грунтовыми водами материк не прокапывался. После завершения работ шурф был засыпан.

**Шурф №18 (WGS84. N 60.314156, E 33.180318).** Шурф заложен в южной части трассы обследования в 100 м к юго-юго-востоку от пересечения грунтовой дороги к деревне Емское с автодорогой 47К-021 в сосновом бору (илл. 7, 171, 190-194). Стратиграфия: 5-15 см – мох; 3-5 см – серая оподзоленная гумусированная супесь; ниже – желто-коричневый ожелезненный песок– материк. Литологически сложившийся культурный слой не выявлен, археологического материала не обнаружено. Материк прокопан в северо-западном углу шурфа на глубину 35 см. После завершения работ шурф был засыпан.

Разведывательные шурфы 19-20 были заложены в южной оконечности трассы обследования, в месте ее подхода к юго-западной окраине дер. Николаевщина на правом берегу р. Паша.



**Шурф №19 (WGS84. N 60.311358, E 33.196490).** Шурф заложен в южной оконечности трассы обследования на юго-западной окраине д. Николаевщина в 182 м к западу-юго-западу от пересечения безымянной грунтовой внутрипоселковой дороги южной части дер. Николаевщина с автодорогой 47К-021 в хвойном лесу (илл. 9, 195, 199-203). Стратиграфия: 4-5 см – дерн; 5-10 см – темно-коричневая гумусированная супесь; ниже – светло-желтый песок– материк. Литологически сложившийся культурный слой не выявлен, археологического материала не обнаружено. Материк прокопан в северо-западном углу шурфа на глубину 20 см. После завершения работ шурф был засыпан.

**Шурф №20 (WGS84. N 60.311844, E 33.198511).** Шурф заложен в южной оконечности трассы обследования на юго-западной окраине д. Николаевщина в 57 м к западу-юго-западу от пересечения безымянной грунтовой внутрипоселковой дороги южной части дер. Николаевщина с автодорогой 47К-021 в хвойном лесу (илл. 9, 195, 204-208). Стратиграфия: 6-8 см – дерн; 12-18 см – темно-коричневая гумусированная супесь; ниже – светло-желтый песок– материк. Литологически сложившийся культурный слой не выявлен, археологического материала не обнаружено. Материк прокопан в северо-западном углу шурфа на глубину 20 см. После завершения работ шурф был засыпан.

Также, в рамках полевых работ было проведено визуальное обследования археологических памятников **Рыбежно 1** и **Усть-Рыбежно-1, -4** (илл. 209-227).

При обследовании памятника Рыбежно 1, расположенного на юго-восточной окраине пос. Рыбежно, были зафиксированы 3 курганных насыпи, расположенных вблизи окружающей ее с запада частной застройки (илл. 209-217).

При обследовании памятников Усть-Рыбежно-1, -4, расположенного на западной окраине пос. Рыбежно, были зафиксированы общие виды территории раскопанной стоянки (Усть-Рыбежно-1), занятой частным хозяйством и сохранившаяся насыпь кургана (Усть-Рыбежно-4) (илл. 218-227).

## ЗАКЛЮЧЕНИЕ

Полевое археологическое обследование земельного участка, предназначенного для проектирования и размещения объекта «Межпоселковый газопровод до д. Рязановщина – д. Старая Силовая – д. Рыбежно – Усть-Рыбежно – д. Николаевщина с отводами на д. Новозотовское, д. Папоротно, д. Главная Запань Волховского района Ленинградской области», в границах участка объектов культурного (археологического) наследия и объектов, обладающих признаками объектов культурного (археологического) наследия не выявило.

В разведочных археологических шурфах прослежена следующая стратиграфическая картина: под слоем дерна и подстилающим его слоем почвы прослежен материк – супеси и пески различных оттенков. Археологической шурфовкой пройдены все послеледниковые отложения, в которых потенциально можно было бы ожидать обнаружения признаков объектов археологического наследия.

Также были визуально обследованы ближайшие сохранившиеся объекты археологического наследия: Курганная группа Рыбежно-1, стоянка Усть-Рыбежно-1 и курган Усть-Рыбежно-4.

Таким образом, участок обследован полностью, разведочное обследование на территории земельного участка, предназначенного для проектирования и размещения объекта «Межпоселковый газопровод до д. Рязановщина – д. Старая Силовая – д. Рыбежно – Усть-Рыбежно – д. Николаевщина с отводами на д. Новозотовское, д. Папоротно, д. Главная Запань Волховского района Ленинградской области» не выявило объектов культурного (археологического) наследия, объектов, обладающих признаками объектов культурного наследия и/или отдельных артефактов, возраст которых превышал бы 100 лет, и, таким образом, участок может быть использован для хозяйственного освоения.

Руководитель работ



к.и.н. С.В. Бельский

## СПИСОК ИСТОЧНИКОВ И ЛИТЕРАТУРЫ

1. Волковицкий А.И., Григорьева Н.В., Селин А.А. Новые средневековые находки в Южном Приладожье // Археологическое наследие Санкт-Петербурга. Вып. 2: Древности Ижорской земли / Ред. П.Е. Сорокин. СПб., 2008
2. Гусенцова Т.М. Исследования торфяниковой стоянки Подолье 1 эпох камня – раннего металла в Южном Приладожье // Археологические открытия 2010–2013 года. М.: ИА РАН, 2015
3. Гусенцова Т.М., Кулькова М.А., Лудикова А.В., Рябчук Д.В., Сапелко Т.В., Сергеев А.Ю., Холкина М.А. Археология и палеогеография стоянки Подолье 1 в Южном Приладожье // Археология озерных поселений IV–II тыс. до н.э.: хронология культур и природно-климатические ритмы. СПб.: Периферия, 2014
4. Иностранцев А.А. Доисторический человек каменного века побережья Ладожского озера. СПб., 1882
5. Исаченко Г.А. Окно в Европу: история и ландшафты. СПб.: Изд-во СПбГУ, 1998.
6. Кирпичников А.Н., Сарабьянов В.Д. Старая Ладога – первая столица Руси. СПб.: Славия, 2012
7. Ладога и ее соседи в эпоху средневековья. – СПб.: ИИМК РАН, 2002
8. Лапшин В.А. Археологическая карта Ленинградской области. Часть II: Восточные и северные районы. СПб.: Изд-во СПбГУ, 1995
9. Никонов А.А., Лийва А.А. К вопросу об абсолютном возрасте времени обитания древних людей на южном берегу Ладожского озера (В развитие выдающегося труда А.А. Иностранцева) //Идеи А.А. Иностранцева в геологии и археологии. Геологические музеи. Материалы научной конференции. СПб., 2009
10. Орлов С.Н. Памятники эпохи раннего железного века и средневековья в долине р. Волхов // Северная Русь и ее соседи в эпоху раннего средневековья. Л.: Изд-во ЛГУ, 1982
11. Петренко В.П. Городище на р. Лаве // КСИА. 1982. Вып. 171
12. Петренко В.П. Погребальный обряд населения Северной Руси VIII–X вв.: Сопки Северного Поволховья. СПб.: Наука, 1994.
13. Селин А.А. Городок на Лаве. Итоги исследований 2001 года // Староладожский сборник. Вып. 5. СПб.; Старая Ладога, 2002
14. Рябинин Е.А. Финно-угорские племена в составе Древней Руси. К истории славяно-финских этнокультурных связей: Историко-археологические очерки. СПб.: Изд-во СПбГУ, 1997

15. Сорокин П. Е., Певнева М. В. Изучение ижорского могильника Кирсино 2. // Ладога в контексте истории и археологии северной Евразии. : По материалам XVII Чтений памяти Анны Мачинской (Старая Ладога, 22– 23 декабря 2012 г.) и XVIII Чтений памяти Анны и Дмитрия Алексеевича Мачинских (Старая Ладога, 21–22 декабря 2013 г. ) — СПб. : Нестор-История, 2014
16. Средневековая Ладога. Новые археологические открытия и исследования/ Отв. ред. В.В. Седов. Л.: Наука, 1985
17. Старая Ладога и проблемы археологии Северной Руси. Сб. статей памяти О.И. Давидан. – СПб.: Изд-во ГЭ, 2002
18. Тимофеев В.И. Южное Приладожье, «стоянки А.А. Иностранцева» и стоянка Березье // Лапшин В.А. Археологическая карта Ленинградской области. Часть II: Восточные и северные районы. СПб.: Изд-во СПбГУ, 1995.
19. Шмелев К.В. Заставы и гарнизоны "Свейского рубежа" XVII века // Новый часовой. 2004. № 15-16
20. Юшкова М.А. Памятники культуры сетчатой керамики в Южном Приладожье // Древние культуры Восточной Европы: эталонные памятники и опорные комплексы в контексте современных археологических исследований: Замятинский сборник. Вып. 4 / Отв. ред. Г.А. Хлопачев. — Санкт-Петербург: МАЭ РАН, 2015
21. Юшкова М.А. Памятники эпохи раннего металла в Нижнем Поволжье // Новгород и Новгородская земля. История и археология. Вып.18. Новгород, 2004
22. Юшкова М.А. Эпоха бронзы и ранний железный век в юго-восточной части бассейна Финского залива. Дисс. ... канд ист. наук. СПб., 2009

## АЛЬБОМ ИЛЛЮСТРАЦИЙ

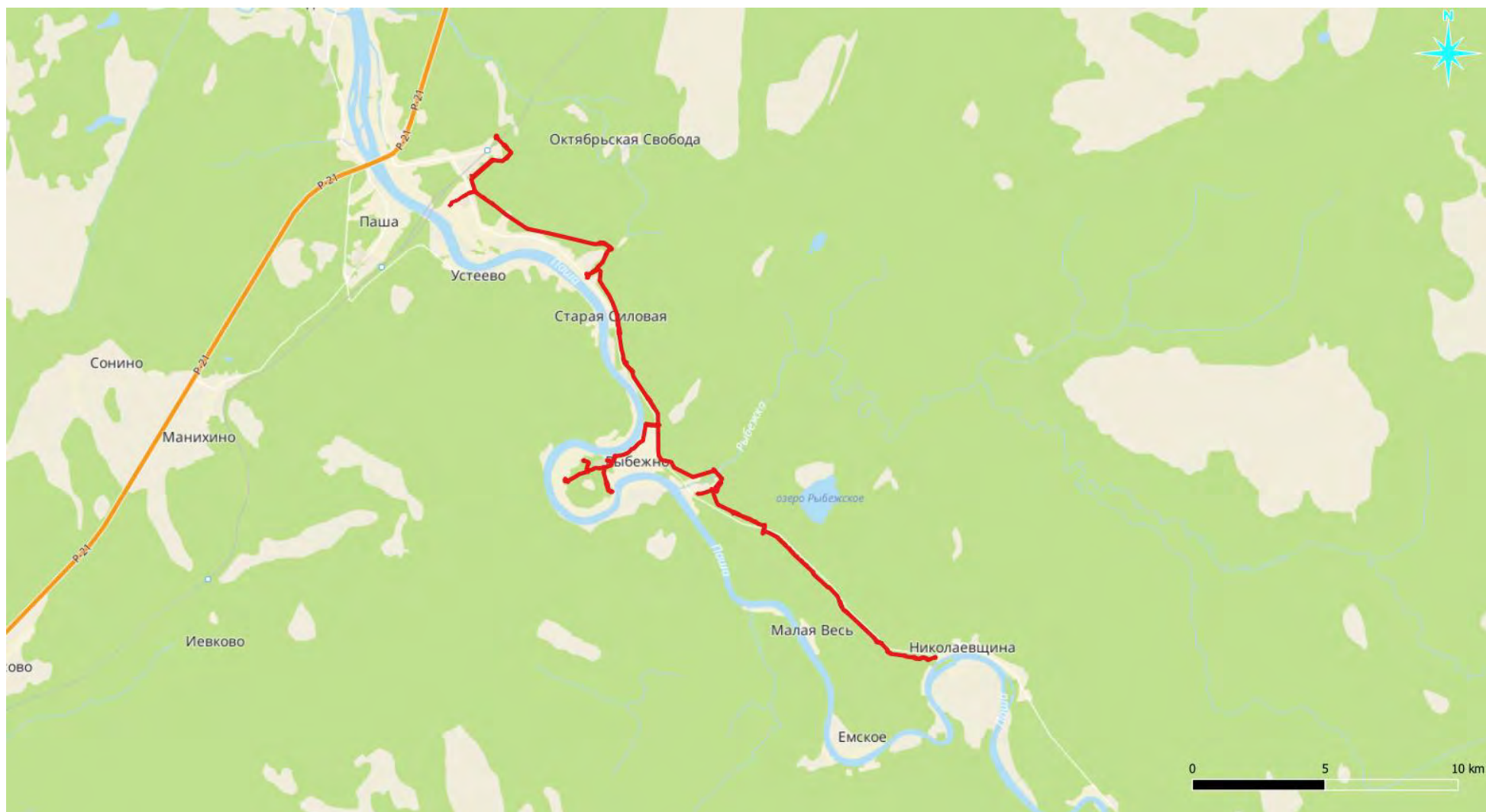


Илл. 1. Ленинградская обл., Волховский р-он, Пашское сельское поселение – 2023 г. Трасса обследования на бланковой карте приладожья.





Илл. 2. Ленинградская обл., Волховский р-он, Пашское сельское поселение – 2023 г. Трасса обследования Трасса обследования на бланковой карте восточной части южного приладожья



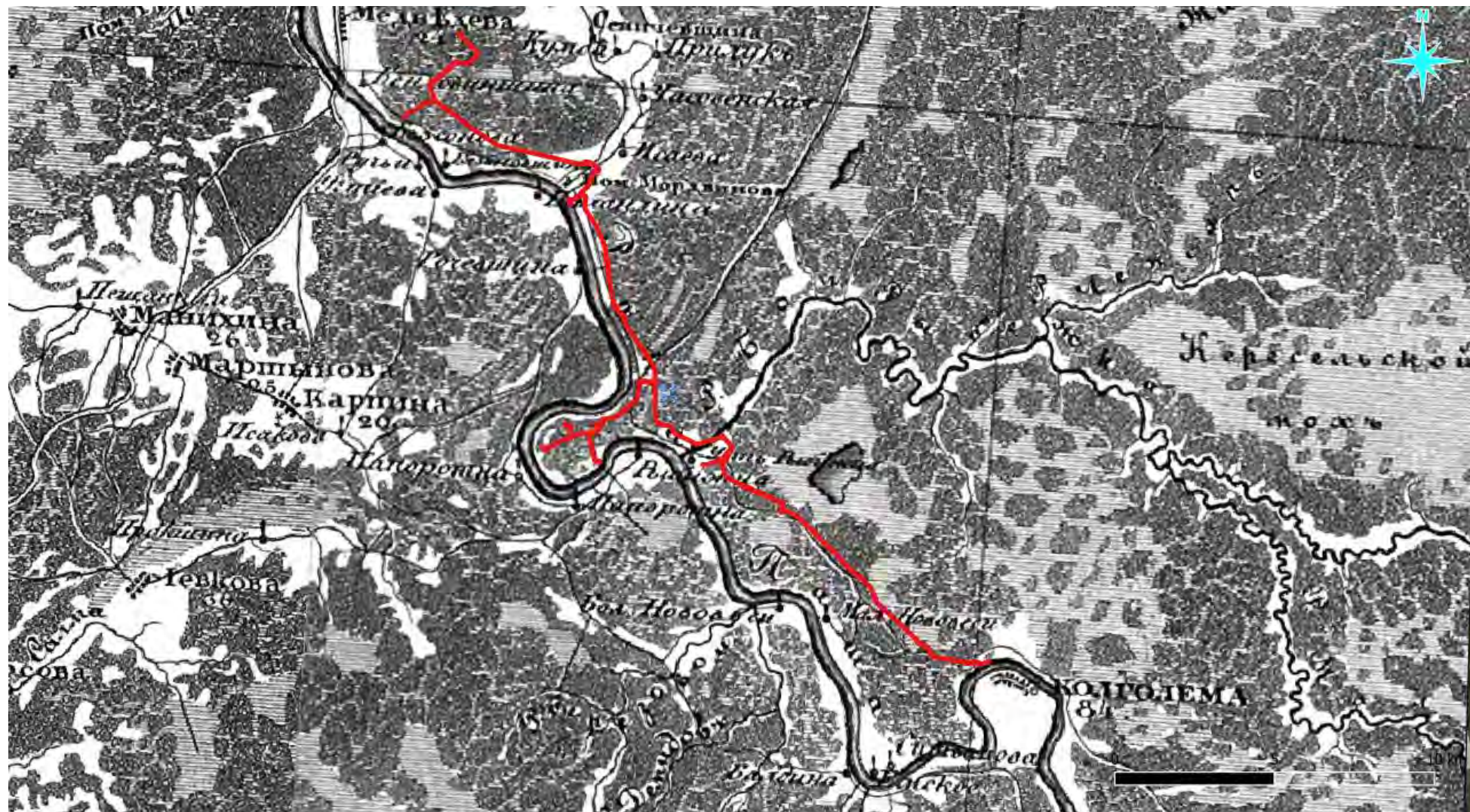
Илл. 3. Ленинградская обл., Волховский р-он, Пашское сельское поселение – 2023 г. Трасса обследования на бланковой карте нижнего течения р. Паша



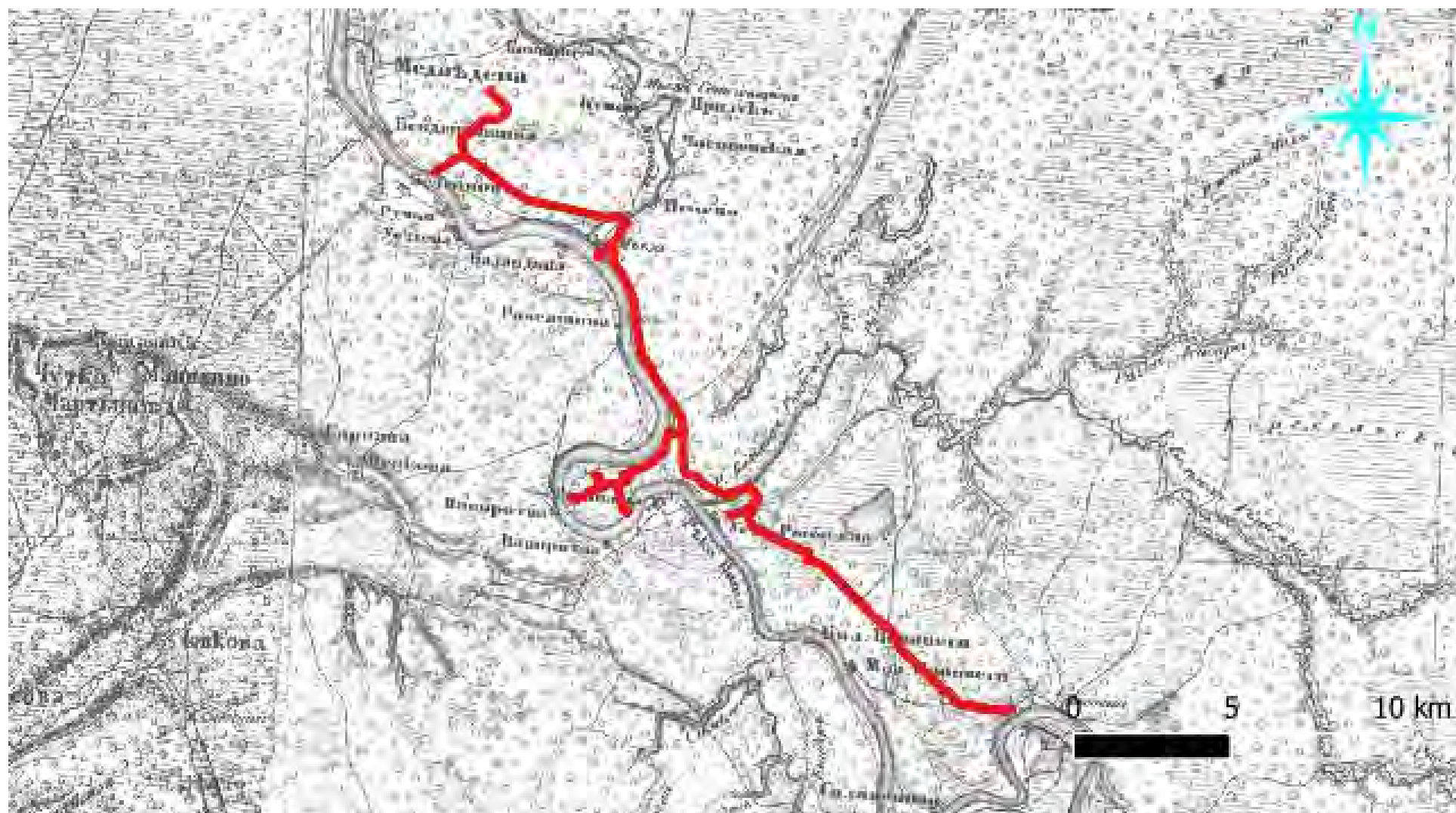


Илл. 4. Ленинградская обл., Волховский р-он, Пашское сельское поселение – 2023 г. Трасса обследования карте «С.Петербургской губернии, Новгородского и Выборгского наместничеств» 1794 г.



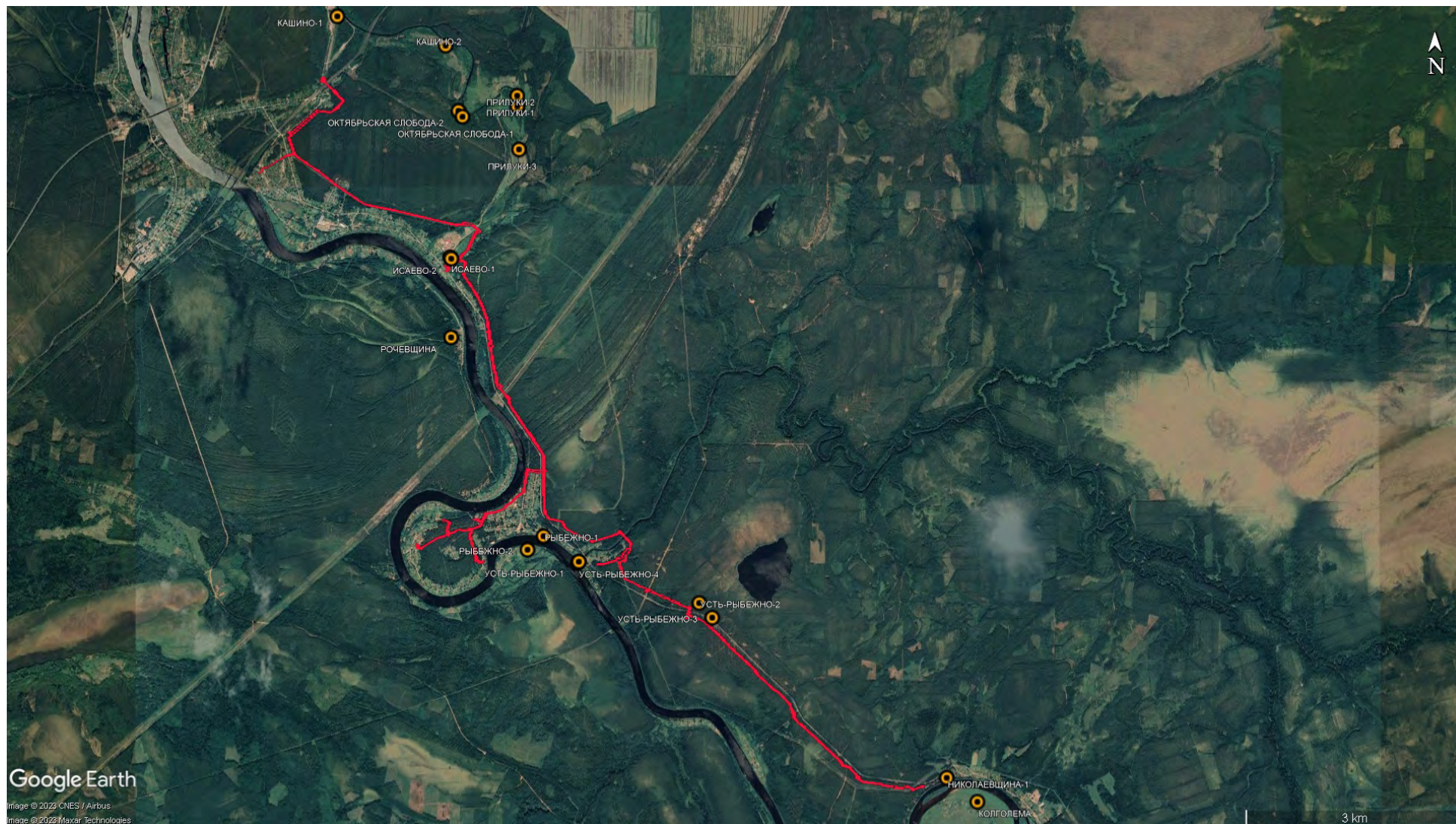


Илл. 5. Ленинградская обл., Волховский р-он, Пашское сельское поселение – 2023 г. Трасса обследования карте «Пятиверстной топографической карте Шуберта 1834 г. С.-Петербургской губернии» 1834 г.



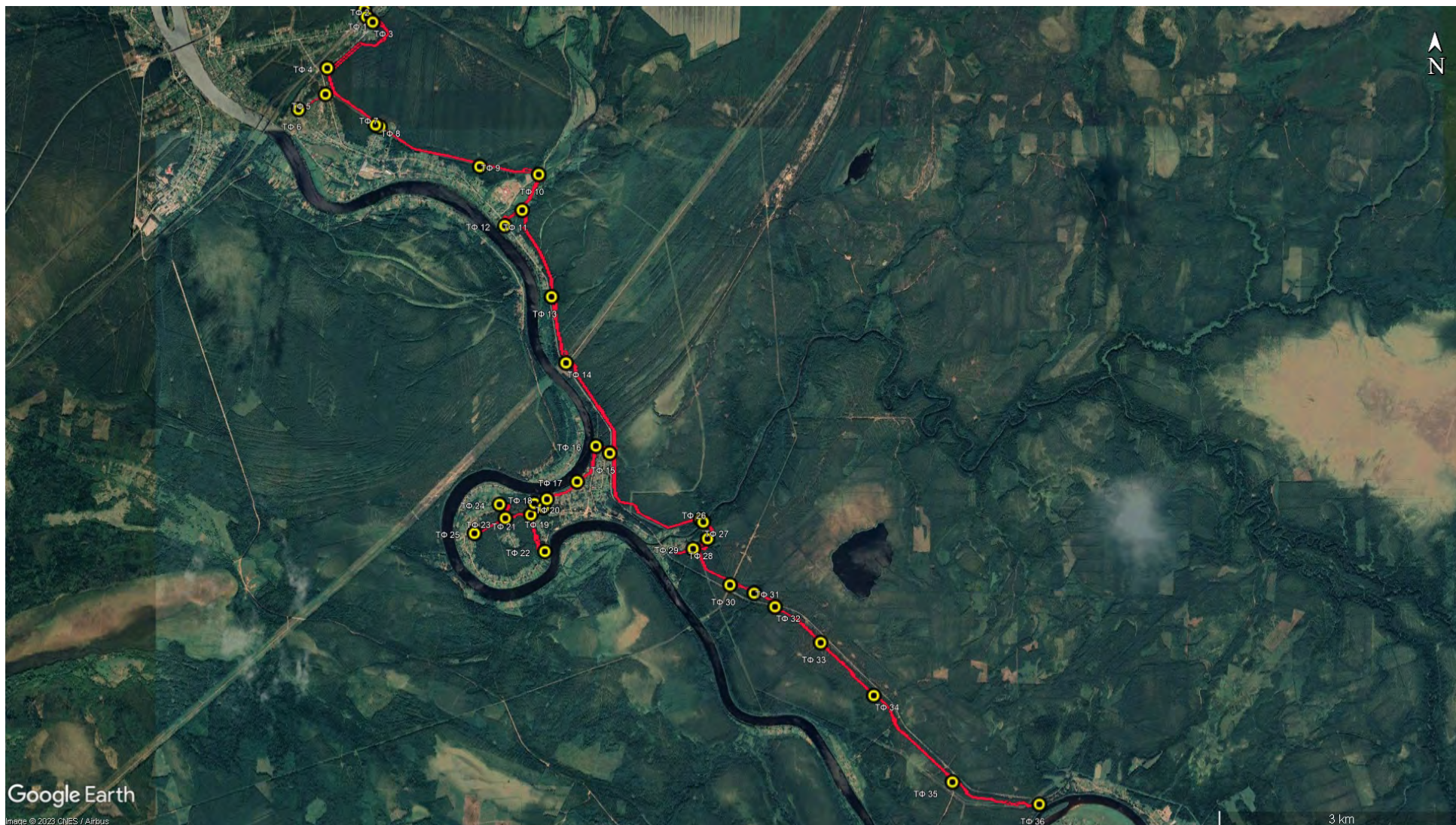
Илл. 6. Ленинградская обл., Волховский р-он, Пашское сельское поселение – 2023 г. Трасса обследования карте «Трехверстной военной топографической карте Российской Империи Шуберта» 1846-1909 г.





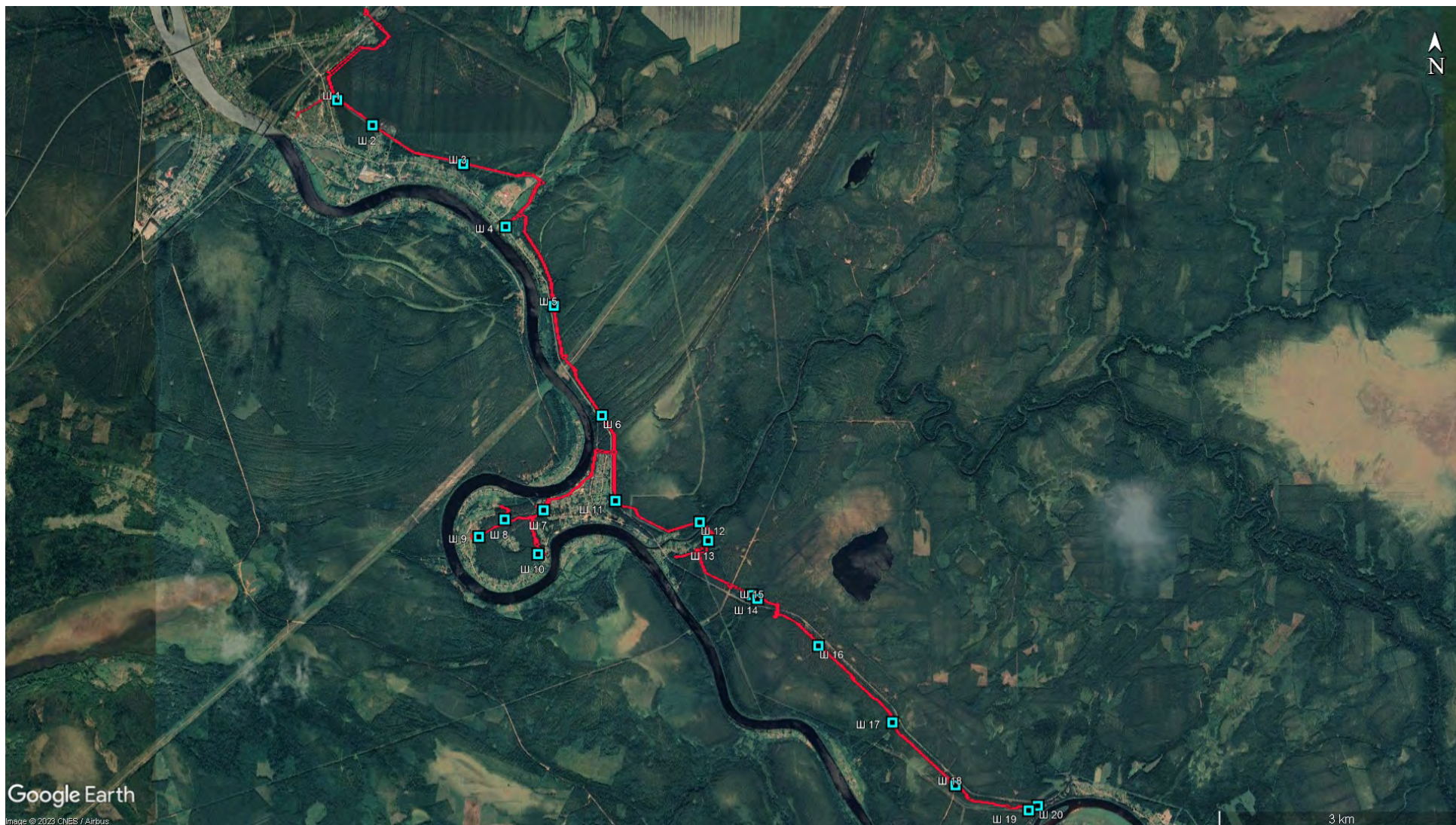
Илл. 7. Ленинградская обл., Волховский р-он, Пашское сельское поселение – 2023 г. Трасса обследования и ближайшие памятники археологии на спутниковом снимке.





Илл. 8. Ленинградская обл., Волховский р-он, Пашское сельское поселение – 2023 г. Трасса обследования на спутниковом снимке с указанием точек фотофиксации





Илл. 9. Ленинградская обл., Волховский р-он, Пашское сельское поселение – 2023 г. Трасса обследования на спутниковом снимке с указанием точек фотофиксации





Илл. 10. Ленинградская обл., Волховский р-он, Пашское сельское поселение – 2023 г. Трасса обследования в районе ж/д ст. Паша на спутниковом снимке с указанием точек фотофиксации.





Илл. 11. Ленинградская обл., Волховский р-он, Пашское сельское поселение – 2023 г.  
Точка фиксации №1. Вид с ЮВ.



Илл. 12. Ленинградская обл., Волховский р-он, Пашское сельское поселение – 2023 г.  
Точка фиксации №1. Вид с ЮВ.





Илл. 13. Ленинградская обл., Волховский р-он, Пашское сельское поселение – 2023 г.  
Точка фиксации №2. Вид с ЮВ.



Илл. 14. Ленинградская обл., Волховский р-он, Пашское сельское поселение – 2023 г.  
Точка фиксации №2. Вид с ЮВ.





Илл. 15. Ленинградская обл., Волховский р-он, Пашское сельское поселение – 2023 г.  
Точка фиксации №3. Вид с ЮВ.



Илл. 16. Ленинградская обл., Волховский р-он, Пашское сельское поселение – 2023 г.  
Точка фиксации №3. Вид с ЮВ.





Илл. 17. Ленинградская обл., Волховский р-он, Пашское сельское поселение – 2023 г.  
Точка фиксации №4. Вид с ЮВ.




Илл. 18. Ленинградская обл., Волховский р-он, Пашское сельское поселение – 2023 г.  
Точка фиксации №4. Вид с ЮВ.





Илл. 19. Ленинградская обл., Волховский р-он, Пашское сельское поселение – 2023 г.  
Точка фиксации №4. Вид с ЮВ.





Илл. 20. Ленинградская обл., Волховский р-он, Пашское сельское поселение – 2023 г. Трасса обследования в дер. Рязановщина на спутниковом снимке с указанием точек фотофиксации.





Илл. 21. Ленинградская обл., Волховский р-он, Пашское сельское поселение – 2023 г.  
Точка фиксации №5. Вид с ЮВ.



Илл. 22. Ленинградская обл., Волховский р-он, Пашское сельское поселение – 2023 г.  
Точка фиксации №5. Вид с ЮВ.





Илл. 23. Ленинградская обл., Волховский р-он, Пашское сельское поселение – 2023 г.  
Точка фиксации №6. Вид с ЮВ.



Илл. 24. Ленинградская обл., Волховский р-он, Пашское сельское поселение – 2023 г.  
Точка фиксации №6. Вид с ЮВ.





Илл. 25. Ленинградская обл., Волховский р-он, Пашское сельское поселение – 2023 г.  
Точка фиксации №6. Вид с ЮВ.





Илл. 26. Ленинградская обл., Волховский р-он, Пашское сельское поселение – 2023 г. Трасса обследования между дер. Рязановщина и дер. Исаево на спутниковом снимке с указанием точек фотофиксации и мест заложения археологических шурфов.





Илл. 27. Ленинградская обл., Волховский р-он, Пашское сельское поселение – 2023 г.  
Точка фиксации №7. Вид с ЮВ.



Илл. 28. Ленинградская обл., Волховский р-он, Пашское сельское поселение – 2023 г.  
Точка фиксации №7. Вид с ЮВ.





Илл. 29. Ленинградская обл., Волховский р-он, Пашское сельское поселение – 2023 г.  
Точка фиксации №7. Вид с ЮВ.



Илл. 30. Ленинградская обл., Волховский р-он, Пашское сельское поселение – 2023 г.  
Точка фиксации №8. Вид с ЮВ.





Илл. 31. Ленинградская обл., Волховский р-он, Пашское сельское поселение – 2023 г.  
Точка фиксации №9. Вид с ЮВ.



Илл. 32. Ленинградская обл., Волховский р-он, Пашское сельское поселение – 2023 г.  
Точка фиксации №9. Вид с ЮВ.





Илл. 33. Ленинградская обл., Волховский р-он, Пашское сельское поселение – 2023 г.  
Шурф №1. Местоположение. Вид с Ю.




Илл. 34. Ленинградская обл., Волховский р-он, Пашское сельское поселение – 2023 г.  
Шурф №1. Материк. Общий вид с Ю.






Илл. 35. Ленинградская обл., Волховский р-он, Пашское сельское поселение – 2023 г.  
Шурф №1. Материк. Предметный вид с Ю.



Илл. 36. Ленинградская обл., Волховский р-он, Пашское сельское поселение – 2023 г.  
Шурф №1. Северный профиль. Вид с Ю.






Илл. 37. Ленинградская обл., Волховский р-он, Пашское сельское поселение – 2023 г.  
Шурф №1. Засыпка. Вид с Ю.



Илл. 38. Ленинградская обл., Волховский р-он, Пашское сельское поселение – 2023 г.  
Шурф №2. Местоположение. Вид с Ю.





Илл. 39. Ленинградская обл., Волховский р-он, Пашское сельское поселение – 2023 г.  
Шурф №2. Материк. Общий вид с Ю.



Илл. 40. Ленинградская обл., Волховский р-он, Пашское сельское поселение – 2023 г.  
Шурф №2. Материк. Предметный вид с Ю.





Илл. 41. Ленинградская обл., Волховский р-он, Пашское сельское поселение – 2023 г.  
Шурф №2. Северный профиль. Вид с Ю.



Илл. 42. Ленинградская обл., Волховский р-он, Пашское сельское поселение – 2023 г.  
Шурф №2. Засыпка. Вид с Ю.





Илл. 43. Ленинградская обл., Волховский р-он, Пашское сельское поселение – 2023 г.  
Шурф №3. Местоположение. Вид с Ю.



Илл. 44. Ленинградская обл., Волховский р-он, Пашское сельское поселение – 2023 г.  
Шурф №3. Материк. Общий вид с Ю.





Илл. 45. Ленинградская обл., Волховский р-он, Пашское сельское поселение – 2023 г.  
Шурф №3. Материк. Предметный вид с Ю.



Илл. 46. Ленинградская обл., Волховский р-он, Пашское сельское поселение – 2023 г.  
Шурф №3. Северный профиль. Вид с Ю.





Илл. 47. Ленинградская обл., Волховский р-он, Пашское сельское поселение – 2023 г.  
Шурф №3. Засыпка. Вид с Ю.





Илл. 48. Ленинградская обл., Волховский р-он, Пашское сельское поселение – 2023 г. Трасса обследования на территории дер. Исаево и пос. Лесозавод на спутниковом снимке с указанием точек фотофиксации и места заложения археологического шурфа.





Илл. 49. Ленинградская обл., Волховский р-он, Пашское сельское поселение – 2023 г.  
Точка фиксации №10. Вид с ЮВ.



Илл. 50. Ленинградская обл., Волховский р-он, Пашское сельское поселение – 2023 г.  
Точка фиксации №10. Вид с ЮВ.





Илл. 51. Ленинградская обл., Волховский р-он, Пашское сельское поселение – 2023 г.  
Точка фиксации №11. Вид с ЮВ.



Илл. 52. Ленинградская обл., Волховский р-он, Пашское сельское поселение – 2023 г.  
Точка фиксации №11. Вид с ЮВ.





Илл. 53. Ленинградская обл., Волховский р-он, Пашское сельское поселение – 2023 г.  
Точка фиксации №11. Вид с ЮВ.



Илл. 54. Ленинградская обл., Волховский р-он, Пашское сельское поселение – 2023 г.  
Точка фиксации №12. Вид с ЮВ.





Илл. 55. Ленинградская обл., Волховский р-он, Пашское сельское поселение – 2023 г.  
Точка фиксации №12. Вид с ЮВ.



Илл. 56. Ленинградская обл., Волховский р-он, Пашское сельское поселение – 2023 г.  
Точка фиксации №12. Вид с ЮВ.





Илл. 57. Ленинградская обл., Волховский р-он, Пашское сельское поселение – 2023 г.  
Шурф №4. Местоположение. Вид с Ю.



Илл. 58. Ленинградская обл., Волховский р-он, Пашское сельское поселение – 2023 г.  
Шурф №4. Материк. Общий вид с Ю.





Илл. 59. Ленинградская обл., Волховский р-он, Пашское сельское поселение – 2023 г.  
Шурф №4. Материк. Предметный вид с Ю.




Илл. 60. Ленинградская обл., Волховский р-он, Пашское сельское поселение – 2023 г.  
Шурф №4. Северный профиль. Вид с Ю.





Илл. 61. Ленинградская обл., Волховский р-он, Пашское сельское поселение – 2023 г.  
Шурф №4. Засыпка. Вид с Ю.





Илл. 62. Ленинградская обл., Волховский р-он, Пашское сельское поселение – 2023 г. Трасса обследования между пос. Лесозавод и пос. Рыбежно на спутниковом снимке с указанием точек фотофиксации и мест заложения археологических шурфов.





Илл. 63. Ленинградская обл., Волховский р-он, Пашское сельское поселение – 2023 г.  
Точка фиксации №13. Вид с ЮВ.



Илл. 64. Ленинградская обл., Волховский р-он, Пашское сельское поселение – 2023 г.  
Точка фиксации №13. Вид с ЮВ.





Илл. 65. Ленинградская обл., Волховский р-он, Пашское сельское поселение – 2023 г.  
Точка фиксации №14. Вид с ЮВ.



Илл. 66. Ленинградская обл., Волховский р-он, Пашское сельское поселение – 2023 г.  
Точка фиксации №14. Вид с ЮВ.





Илл. 67. Ленинградская обл., Волховский р-он, Пашское сельское поселение – 2023 г.  
Шурф №5. Местоположение. Вид с Ю.



Илл. 68. Ленинградская обл., Волховский р-он, Пашское сельское поселение – 2023 г.  
Шурф №5. Материк. Общий вид с Ю.





Илл. 69. Ленинградская обл., Волховский р-он, Пашское сельское поселение – 2023 г.  
Шурф №5. Материк. Предметный вид с Ю.



Илл. 70. Ленинградская обл., Волховский р-он, Пашское сельское поселение – 2023 г.  
Шурф №5. Северный профиль. Вид с Ю.





Илл. 71. Ленинградская обл., Волховский р-он, Пашское сельское поселение – 2023 г.  
Шурф №5. Засыпка. Вид с Ю.



Илл. 72. Ленинградская обл., Волховский р-он, Пашское сельское поселение – 2023 г.  
Шурф №6. Местоположение. Вид с Ю.





Илл. 73. Ленинградская обл., Волховский р-он, Пашское сельское поселение – 2023 г.  
Шурф №6. Материк. Общий вид с Ю.



Илл. 74. Ленинградская обл., Волховский р-он, Пашское сельское поселение – 2023 г.  
Шурф №6. Материк. Предметный вид с Ю.





Илл. 75. Ленинградская обл., Волховский р-он, Пашское сельское поселение – 2023 г.  
Шурф №6. Северный профиль. Вид с Ю.



Илл. 76. Ленинградская обл., Волховский р-он, Пашское сельское поселение – 2023 г.  
Шурф №6. Засыпка. Вид с Ю.





Илл. 77. Ленинградская обл., Волховский р-он, Пашское сельское поселение – 2023 г. Трасса обследования на территории пос. Рыбежно и дер. Новозотовское, Папоротно и Главная Запань на спутниковом снимке с указанием точек фотофиксации и мест заложения археологических шурфов.





Илл. 78. Ленинградская обл., Волховский р-он, Пашское сельское поселение – 2023 г.  
Точка фиксации №15. Вид с ЮВ.



Илл. 79. Ленинградская обл., Волховский р-он, Пашское сельское поселение – 2023 г.  
Точка фиксации №15. Вид с ЮВ.





Илл. 80. Ленинградская обл., Волховский р-он, Пашское сельское поселение – 2023 г.  
Точка фиксации №15. Вид с ЮВ.



Илл. 81. Ленинградская обл., Волховский р-он, Пашское сельское поселение – 2023 г.  
Точка фиксации №16. Вид с ЮВ.





Илл. 82. Ленинградская обл., Волховский р-он, Пашское сельское поселение – 2023 г.  
Точка фиксации №16. Вид с ЮВ.



Илл. 83. Ленинградская обл., Волховский р-он, Пашское сельское поселение – 2023 г.  
Точка фиксации №16. Вид с ЮВ.





Илл. 84. Ленинградская обл., Волховский р-он, Пашское сельское поселение – 2023 г.  
Точка фиксации №17. Вид с ЮВ.



Илл. 85. Ленинградская обл., Волховский р-он, Пашское сельское поселение – 2023 г.  
Точка фиксации №17. Вид с ЮВ.





Илл. 86. Ленинградская обл., Волховский р-он, Пашское сельское поселение – 2023 г.  
Точка фиксации №17. Вид с ЮВ.



Илл. 87. Ленинградская обл., Волховский р-он, Пашское сельское поселение – 2023 г.  
Точка фиксации №18. Вид с ЮВ.





Илл. 88. Ленинградская обл., Волховский р-он, Пашское сельское поселение – 2023 г.  
Точка фиксации №18. Вид с ЮВ.



Илл. 89. Ленинградская обл., Волховский р-он, Пашское сельское поселение – 2023 г.  
Точка фиксации №18. Вид с ЮВ.





Илл. 90. Ленинградская обл., Волховский р-он, Пашское сельское поселение – 2023 г.  
Точка фиксации №18. Вид с ЮВ.



Илл. 91. Ленинградская обл., Волховский р-он, Пашское сельское поселение – 2023 г.  
Точка фиксации №19. Вид с ЮВ.





Илл. 92. Ленинградская обл., Волховский р-он, Пашское сельское поселение – 2023 г.  
Точка фиксации №19. Вид с ЮВ.



Илл. 93. Ленинградская обл., Волховский р-он, Пашское сельское поселение – 2023 г.  
Точка фиксации №19. Вид с ЮВ.





Илл. 94. Ленинградская обл., Волховский р-он, Пашское сельское поселение – 2023 г.  
Точка фиксации №20. Вид с ЮВ.



Илл. 95. Ленинградская обл., Волховский р-он, Пашское сельское поселение – 2023 г.  
Точка фиксации №21. Вид с ЮВ.





Илл. 96. Ленинградская обл., Волховский р-он, Пашское сельское поселение – 2023 г.  
Точка фиксации №21. Вид с ЮВ.



Илл. 97. Ленинградская обл., Волховский р-он, Пашское сельское поселение – 2023 г.  
Точка фиксации №21. Вид с ЮВ.





Илл. 98. Ленинградская обл., Волховский р-он, Пашское сельское поселение – 2023 г.  
Точка фиксации №22. Вид с ЮВ.



Илл. 99. Ленинградская обл., Волховский р-он, Пашское сельское поселение – 2023 г.  
Точка фиксации №23. Вид с ЮВ.





Илл. 100. Ленинградская обл., Волховский р-он, Пашское сельское поселение – 2023 г.  
Точка фиксации №23. Вид с ЮВ.



Илл. 101. Ленинградская обл., Волховский р-он, Пашское сельское поселение – 2023 г.  
Точка фиксации №23. Вид с ЮВ.





Илл. 102. Ленинградская обл., Волховский р-он, Пашское сельское поселение – 2023 г.  
Точка фиксации №23. Вид с ЮВ.



Илл. 103. Ленинградская обл., Волховский р-он, Пашское сельское поселение – 2023 г.  
Точка фиксации №24. Вид с ЮВ.





Илл. 104. Ленинградская обл., Волховский р-он, Пашское сельское поселение – 2023 г.  
Точка фиксации №24. Вид с ЮВ.



Илл. 105. Ленинградская обл., Волховский р-он, Пашское сельское поселение – 2023 г.  
Точка фиксации №24. Вид с ЮВ.





Илл. 106. Ленинградская обл., Волховский р-он, Пашское сельское поселение – 2023 г.  
Точка фиксации №25. Вид с ЮВ.



Илл. 107. Ленинградская обл., Волховский р-он, Пашское сельское поселение – 2023 г.  
Точка фиксации №25. Вид с ЮВ.





Илл. 108. Ленинградская обл., Волховский р-он, Пашское сельское поселение – 2023 г.  
Точка фиксации №25. Вид с ЮВ.



Илл. 109. Ленинградская обл., Волховский р-он, Пашское сельское поселение – 2023 г.  
Точка фиксации №25. Вид с ЮВ.





Илл. 110. Ленинградская обл., Волховский р-он, Пашское сельское поселение – 2023 г.  
Шурф №7. Местоположение. Вид с Ю.



Илл. 111. Ленинградская обл., Волховский р-он, Пашское сельское поселение – 2023 г.  
Шурф №7. Материк. Общий вид с Ю.





Илл. 112. Ленинградская обл., Волховский р-он, Пашское сельское поселение – 2023 г.  
Шурф №7. Материк. Предметный вид с Ю.



Илл. 113. Ленинградская обл., Волховский р-он, Пашское сельское поселение – 2023 г.  
Шурф №7. Северный профиль. Вид с Ю.





Илл. 114. Ленинградская обл., Волховский р-он, Пашское сельское поселение – 2023 г.  
Шурф №7. Засыпка. Вид с Ю.



Илл. 115. Ленинградская обл., Волховский р-он, Пашское сельское поселение – 2023 г.  
Шурф №8. Местоположение. Вид с Ю.





Илл. 116. Ленинградская обл., Волховский р-он, Пашское сельское поселение – 2023 г.  
Шурф №8. Материк. Общий вид с Ю.



Илл. 117. Ленинградская обл., Волховский р-он, Пашское сельское поселение – 2023 г.  
Шурф №8. Материк. Предметный вид с Ю.





Илл. 118. Ленинградская обл., Волховский р-он, Пашское сельское поселение – 2023 г.  
Шурф №8. Северный профиль. Вид с Ю.



Илл. 119. Ленинградская обл., Волховский р-он, Пашское сельское поселение – 2023 г.  
Шурф №8. Засыпка. Вид с Ю.





Илл. 120. Ленинградская обл., Волховский р-он, Пашское сельское поселение – 2023 г.  
Шурф №9. Местоположение. Вид с Ю.




Илл. 121. Ленинградская обл., Волховский р-он, Пашское сельское поселение – 2023 г.  
Шурф №9. Материк. Общий вид с Ю.





Илл. 122. Ленинградская обл., Волховский р-он, Пашское сельское поселение – 2023 г.  
Шурф №9. Материк. Предметный вид с Ю.



Илл. 123. Ленинградская обл., Волховский р-он, Пашское сельское поселение – 2023 г.  
Шурф №9. Северный профиль. Вид с Ю.





Илл. 124. Ленинградская обл., Волховский р-он, Пашское сельское поселение – 2023 г.  
Шурф №9. Засыпка. Вид с Ю.



Илл. 125. Ленинградская обл., Волховский р-он, Пашское сельское поселение – 2023 г.  
Шурф №10. Местоположение. Вид с Ю.





Илл. 126. Ленинградская обл., Волховский р-он, Пашское сельское поселение – 2023 г.  
Шурф №10. Материк. Общий вид с Ю.



Илл. 127. Ленинградская обл., Волховский р-он, Пашское сельское поселение – 2023 г.  
Шурф №10. Материк. Предметный вид с Ю.





Илл. 128. Ленинградская обл., Волховский р-он, Пашское сельское поселение – 2023 г.  
Шурф №10. Северный профиль. Вид с Ю.



Илл. 129. Ленинградская обл., Волховский р-он, Пашское сельское поселение – 2023 г.  
Шурф №10. Засыпка. Вид с Ю.





Илл. 130. Ленинградская обл., Волховский р-он, Пашское сельское поселение – 2023 г.  
Шурф №11. Местоположение. Вид с Ю.



Илл. 131. Ленинградская обл., Волховский р-он, Пашское сельское поселение – 2023 г.  
Шурф №11. Материк. Общий вид с Ю.





Илл. 132. Ленинградская обл., Волховский р-он, Пашское сельское поселение – 2023 г.  
Шурф №11. Материк. Предметный вид с Ю.



Илл. 133. Ленинградская обл., Волховский р-он, Пашское сельское поселение – 2023 г.  
Шурф №11. Северный профиль. Вид с Ю.





Илл. 134. Ленинградская обл., Волховский р-он, Пашское сельское поселение – 2023 г.  
Шурф №11. Засыпка. Вид с Ю.





Илл. 135. Ленинградская обл., Волховский р-он, Пашское сельское поселение – 2023 г. Трасса обследования в месте пересечения р. Рыбежка у дер. Усть-Рыбежно на спутниковом снимке с указанием точек фотофиксации и мест заложения археологических шурфов.





Илл. 136. Ленинградская обл., Волховский р-он, Пашское сельское поселение – 2023 г.  
Точка фиксации №26. Вид с ЮВ.



Илл. 137. Ленинградская обл., Волховский р-он, Пашское сельское поселение – 2023 г.  
Точка фиксации №26. Вид с ЮВ.





Илл. 138. Ленинградская обл., Волховский р-он, Пашское сельское поселение – 2023 г.  
Точка фиксации №27. Вид с ЮВ.



Илл. 139. Ленинградская обл., Волховский р-он, Пашское сельское поселение – 2023 г.  
Точка фиксации №27. Вид с ЮВ.





Илл. 140. Ленинградская обл., Волховский р-он, Пашское сельское поселение – 2023 г.  
Точка фиксации №28. Вид с ЮВ.



Илл. 141. Ленинградская обл., Волховский р-он, Пашское сельское поселение – 2023 г.  
Точка фиксации №28. Вид с ЮВ.





Илл. 142. Ленинградская обл., Волховский р-он, Пашское сельское поселение – 2023 г.  
Точка фиксации №29. Вид с ЮВ.



Илл. 143. Ленинградская обл., Волховский р-он, Пашское сельское поселение – 2023 г.  
Точка фиксации №29. Вид с ЮВ.





Илл. 144. Ленинградская обл., Волховский р-он, Пашское сельское поселение – 2023 г.  
Точка фиксации №29. Вид с ЮВ.



Илл. 145. Ленинградская обл., Волховский р-он, Пашское сельское поселение – 2023 г.  
Шурф №12. Местоположение. Вид с Ю.





Илл. 146. Ленинградская обл., Волховский р-он, Пашское сельское поселение – 2023 г.  
Шурф №12. Материк. Общий вид с Ю.



Илл. 147. Ленинградская обл., Волховский р-он, Пашское сельское поселение – 2023 г.  
Шурф №12. Материк. Предметный вид с Ю.





Илл. 148. Ленинградская обл., Волховский р-он, Пашское сельское поселение – 2023 г.  
Шурф №12. Северный профиль. Вид с Ю.



Илл. 149. Ленинградская обл., Волховский р-он, Пашское сельское поселение – 2023 г.  
Шурф №12. Засыпка. Вид с Ю.





Илл. 150. Ленинградская обл., Волховский р-он, Пашское сельское поселение – 2023 г.  
Шурф №13. Местоположение. Вид с Ю.



Илл. 151. Ленинградская обл., Волховский р-он, Пашское сельское поселение – 2023 г.  
Шурф №13. Материк. Общий вид с Ю.





Илл. 152. Ленинградская обл., Волховский р-он, Пашское сельское поселение – 2023 г.  
Шурф №13. Материк. Предметный вид с Ю.



Илл. 153. Ленинградская обл., Волховский р-он, Пашское сельское поселение – 2023 г.  
Шурф №13. Северный профиль. Вид с Ю.





Илл. 154. Ленинградская обл., Волховский р-он, Пашское сельское поселение – 2023 г.  
Шурф №13. Засыпка. Вид с Ю.





Илл. 155. Ленинградская обл., Волховский р-он, Пашское сельское поселение – 2023 г. Трасса обследования в районе ручья, протекающего к юго-востоку от дер. Усть-Рыбежно на спутниковом снимке с указанием точек фотофиксации и мест заложения археологических шурфов.





Илл. 156. Ленинградская обл., Волховский р-он, Пашское сельское поселение – 2023 г.  
Точка фиксации №30. Вид с ЮВ.



Илл. 157. Ленинградская обл., Волховский р-он, Пашское сельское поселение – 2023 г.  
Точка фиксации №30. Вид с ЮВ.





Илл. 158. Ленинградская обл., Волховский р-он, Пашское сельское поселение – 2023 г.  
Точка фиксации №30. Вид с ЮВ.



Илл. 159. Ленинградская обл., Волховский р-он, Пашское сельское поселение – 2023 г.  
Точка фиксации №31. Вид с ЮВ.





Илл. 160. Ленинградская обл., Волховский р-он, Пашское сельское поселение – 2023 г.  
Точка фиксации №31. Вид с ЮВ.



Илл. 161. Ленинградская обл., Волховский р-он, Пашское сельское поселение – 2023 г.  
Шурф №14. Местоположение. Вид с Ю.





Илл. 162. Ленинградская обл., Волховский р-он, Пашское сельское поселение – 2023 г.  
Шурф №14. Материк. Общий вид с Ю.



Илл. 163. Ленинградская обл., Волховский р-он, Пашское сельское поселение – 2023 г.  
Шурф №14. Материк. Предметный вид с Ю.





Илл. 164. Ленинградская обл., Волховский р-он, Пашское сельское поселение – 2023 г.  
Шурф №14. Северный профиль. Вид с Ю.



Илл. 165. Ленинградская обл., Волховский р-он, Пашское сельское поселение – 2023 г.  
Шурф №14. Засыпка. Вид с Ю.





Илл. 166. Ленинградская обл., Волховский р-он, Пашское сельское поселение – 2023 г.  
Шурф №15. Местоположение. Вид с Ю.



Илл. 167. Ленинградская обл., Волховский р-он, Пашское сельское поселение – 2023 г.  
Шурф №15. Материк. Общий вид с Ю.





Илл. 168. Ленинградская обл., Волховский р-он, Пашское сельское поселение – 2023 г.  
Шурф №15. Материк. Предметный вид с Ю.



Илл. 169. Ленинградская обл., Волховский р-он, Пашское сельское поселение – 2023 г.  
Шурф №15. Северный профиль. Вид с Ю.





Илл. 170. Ленинградская обл., Волховский р-он, Пашское сельское поселение – 2023 г.  
Шурф №15. Засыпка. Вид с Ю.





Илл. 171. Ленинградская обл., Волховский р-он, Пашское сельское поселение – 2023 г. Трасса обследования между ручьем, протекающим к юго-востоку от дер. Усть-Рыбежно до окраин дер. Николаевщина на спутниковом снимке с указанием точек фотофиксации и мест заложения археологических шурфов.





Илл. 172. Ленинградская обл., Волховский р-он, Пашское сельское поселение – 2023 г.  
Точка фиксации №32. Вид с ЮВ.



Илл. 173. Ленинградская обл., Волховский р-он, Пашское сельское поселение – 2023 г.  
Точка фиксации №32. Вид с ЮВ.





Илл. 174. Ленинградская обл., Волховский р-он, Пашское сельское поселение – 2023 г.  
Точка фиксации №33. Вид с ЮВ.



Илл. 175. Ленинградская обл., Волховский р-он, Пашское сельское поселение – 2023 г.  
Точка фиксации №33. Вид с ЮВ.





Илл. 176. Ленинградская обл., Волховский р-он, Пашское сельское поселение – 2023 г.  
Точка фиксации №34. Вид с ЮВ.



Илл. 177. Ленинградская обл., Волховский р-он, Пашское сельское поселение – 2023 г.  
Точка фиксации №34. Вид с ЮВ.





Илл. 178. Ленинградская обл., Волховский р-он, Пашское сельское поселение – 2023 г.  
Точка фиксации №35. Вид с ЮВ.



Илл. 179. Ленинградская обл., Волховский р-он, Пашское сельское поселение – 2023 г.  
Точка фиксации №35. Вид с ЮВ.





Илл. 180. Ленинградская обл., Волховский р-он, Пашское сельское поселение – 2023 г.  
Шурф №16. Местоположение. Вид с Ю.



Илл. 181. Ленинградская обл., Волховский р-он, Пашское сельское поселение – 2023 г.  
Шурф №16. Материк. Общий вид с Ю.





Илл. 182. Ленинградская обл., Волховский р-он, Пашское сельское поселение – 2023 г.  
Шурф №16. Материк. Предметный вид с Ю.



Илл. 183. Ленинградская обл., Волховский р-он, Пашское сельское поселение – 2023 г.  
Шурф №16. Северный профиль. Вид с Ю.





Илл. 184. Ленинградская обл., Волховский р-он, Пашское сельское поселение – 2023 г.  
Шурф №16. Засыпка. Вид с Ю.



Илл. 185. Ленинградская обл., Волховский р-он, Пашское сельское поселение – 2023 г.  
Шурф №17. Местоположение. Вид с Ю.





Илл. 186. Ленинградская обл., Волховский р-он, Пашское сельское поселение – 2023 г.  
Шурф №17. Материк. Общий вид с Ю.



Илл. 187. Ленинградская обл., Волховский р-он, Пашское сельское поселение – 2023 г.  
Шурф №17. Материк. Предметный вид с Ю.





Илл. 188. Ленинградская обл., Волховский р-он, Пашское сельское поселение – 2023 г.  
Шурф №17. Северный профиль. Вид с Ю.



Илл. 189. Ленинградская обл., Волховский р-он, Пашское сельское поселение – 2023 г.  
Шурф №17. Засыпка. Вид с Ю.





Илл. 190. Ленинградская обл., Волховский р-он, Пашское сельское поселение – 2023 г.  
Шурф №18. Местоположение. Вид с Ю.



Илл. 191. Ленинградская обл., Волховский р-он, Пашское сельское поселение – 2023 г.  
Шурф №18. Материк. Общий вид с Ю.





Илл. 192. Ленинградская обл., Волховский р-он, Пашское сельское поселение – 2023 г.  
Шурф №18. Материк. Предметный вид с Ю.



Илл. 193. Ленинградская обл., Волховский р-он, Пашское сельское поселение – 2023 г.  
Шурф №18. Северный профиль. Вид с Ю.





Илл. 194. Ленинградская обл., Волховский р-он, Пашское сельское поселение – 2023 г.  
Шурф №18. Засыпка. Вид с Ю.





Илл. 195. Ленинградская обл., Волховский р-он, Пашское сельское поселение – 2023 г. Трасса обследования в дер. Николаевщина на спутниковом снимке с указанием точек фотофиксации и мест заложения археологических шурфов.





Илл. 196. Ленинградская обл., Волховский р-он, Пашское сельское поселение – 2023 г.  
Точка фиксации №36. Вид с ЮВ.



Илл. 197. Ленинградская обл., Волховский р-он, Пашское сельское поселение – 2023 г.  
Точка фиксации №36. Вид с ЮВ.





Илл. 198. Ленинградская обл., Волховский р-он, Пашское сельское поселение – 2023 г.  
Точка фиксации №36. Вид с ЮВ.



Илл. 199. Ленинградская обл., Волховский р-он, Пашское сельское поселение – 2023 г.  
Шурф №19. Местоположение. Вид с Ю.





Илл. 200. Ленинградская обл., Волховский р-он, Пашское сельское поселение – 2023 г.  
Шурф №19. Материк. Общий вид с Ю.



Илл. 201. Ленинградская обл., Волховский р-он, Пашское сельское поселение – 2023 г.  
Шурф №19. Материк. Предметный вид с Ю.





Илл. 202. Ленинградская обл., Волховский р-он, Пашское сельское поселение – 2023 г.  
Шурф №19. Северный профиль. Вид с Ю.



Илл. 203. Ленинградская обл., Волховский р-он, Пашское сельское поселение – 2023 г.  
Шурф №19. Засыпка. Вид с Ю.





Илл. 204. Ленинградская обл., Волховский р-он, Пашское сельское поселение – 2023 г.  
Шурф №20. Местоположение. Вид с Ю.



Илл. 205. Ленинградская обл., Волховский р-он, Пашское сельское поселение – 2023 г.  
Шурф №20. Материк. Общий вид с Ю.





Илл. 206. Ленинградская обл., Волховский р-он, Пашское сельское поселение – 2023 г.  
Шурф №20. Материк. Предметный вид с Ю.



Илл. 207. Ленинградская обл., Волховский р-он, Пашское сельское поселение – 2023 г.  
Шурф №20. Северный профиль. Вид с Ю.





Илл. 208. Ленинградская обл., Волховский р-он, Пашское сельское поселение – 2023 г.  
Шурф №20. Засыпка. Вид с Ю.





Илл. 209. Ленинградская обл., Волховский р-он, Пашское сельское поселение – 2023 г. Археологический памятник Рыбежно 4. Точки фотофиксации общих видов и сохранившихся насыпей.





Илл. 210. Ленинградская обл., Волховский р-он, Пашское сельское поселение – 2023 г.  
Точка фиксации №37. Вид с ЗСЗ.



Илл. 211. Ленинградская обл., Волховский р-он, Пашское сельское поселение – 2023 г.  
Точка фиксации №37. Вид с ССЗ.





Илл. 212. Ленинградская обл., Волховский р-он, Пашское сельское поселение – 2023 г.  
Точка фиксации №38. Вид с ЮВ.



Илл. 213. Ленинградская обл., Волховский р-он, Пашское сельское поселение – 2023 г.  
Точка фиксации №38. Вид с ЮЗ.





Илл. 214. Ленинградская обл., Волховский р-он, Пашское сельское поселение – 2023 г.  
Точка фиксации №38. Вид с ЗСЗ.



Илл. 215. Ленинградская обл., Волховский р-он, Пашское сельское поселение – 2023 г.  
Курган 1. Вид с С.





Илл. 216. Ленинградская обл., Волховский р-он, Пашское сельское поселение – 2023 г.  
Курган 2. Вид с С.



Илл. 217. Ленинградская обл., Волховский р-он, Пашское сельское поселение – 2023 г.  
Курган 3. Вид с В.





Илл. 218. Ленинградская обл., Волховский р-он, Пашское сельское поселение – 2023 г. Археологические памятники Усть-Рыбежно-1, -4. Точки фотофиксации общих видов мыса и насыпь кургана насыпей.





Илл. 219. Ленинградская обл., Волховский р-он, Пашское сельское поселение – 2023 г.  
Точка фиксации №39. Вид с СЗ.



Илл. 220. Ленинградская обл., Волховский р-он, Пашское сельское поселение – 2023 г.  
Точка фиксации №39. Вид с С.





Илл. 221. Ленинградская обл., Волховский р-он, Пашское сельское поселение – 2023 г.  
Точка фиксации №39. Вид с ЮВ.



Илл. 222. Ленинградская обл., Волховский р-он, Пашское сельское поселение – 2023 г.  
Точка фиксации №40. Вид с СВ.





Илл. 223. Ленинградская обл., Волховский р-он, Пашское сельское поселение – 2023 г.  
Точка фиксации №40. Вид с ЮВ.



Илл. 224. Ленинградская обл., Волховский р-он, Пашское сельское поселение – 2023 г.  
Точка фиксации №40. Вид с ЮЗ.





Илл. 225. Ленинградская обл., Волховский р-он, Пашское сельское поселение – 2023 г.  
Точка фиксации №40. Вид с 3.



Илл. 226. Ленинградская обл., Волховский р-он, Пашское сельское поселение – 2023 г.  
Курган. Вид с С.





Илл. 227. Ленинградская обл., Волховский р-он, Пашское сельское поселение – 2023 г.  
Курган. Вид с СВ.





Министерство культуры Российской Федерации

# ОТКРЫТЫЙ ЛИСТ

№ 2713-2023

Настоящий открытый лист выдан:

**Бельскому Станиславу Викторовичу**

паспорт

(серия номер паспорта)

на право проведения археологических полевых работ

*в зоне строительства распределительных газопроводов д. Княщина; д. Ахматова Гора; в г. Волхов; межпоселковых газопроводов до д. Мякинкино — д. Трусово; до д. Рязановщина — д. Стар. Силовая — д. Рыбежно — д. Усть-Рыбежно — д. Николаевщина с отводами на д. Новозотовское, д. Папоротно, д. Главная Запань в Волховском районе; до д. Калгановка — д. Раковичи; п. Володарское — д. Конезерье — д. Владычно — д. Заорешье — д. Голубково — д. Югостицы — д. Репьи — д. Наволок с отводами на д. Брод и д. Петровская Горка в Лужском районе; п. Кирпичное — п. Кирилловское; ГРС Ударник — п. Лебяжье — п. Яковлево — п. Горьковское — д. Семашко; п. Барышево — п. Житково — п.ст. Вещево; ГРС «Выборг» — п.ст. Возрождение — пос. Возрождение с отводом на п. Красный Холм; г. Каменногорск — п. Бородинское — п. Михалёво — п. Зайцево с отводом на п. Боровинка и п. Красный Сокол в Выборгском районе; до д. Саркюля; до д. Нарядово; до д. Малая Пустомержа — д. Опстопель в Кингисеппском районе; д. Рюмки — д. Лесопитомник — гп. Новоселье в Ломоносовском районе Ленинградской области; газораспределительных сетей п. Лахденкюля; п. Раутаканас; сеть пгт. Хелюля; с. Хелюля Сортавальского г.п. в Сортавальском районе Республики Карелия.*

(место проведения археологических полевых работ)

На основании открытого листа

**Бельский Станислав Викторович**

(Ф.И.О)

имеет право производить следующие археологические полевые работы:

*археологические разведки с осуществлением локальных земляных работ на указанной территории в целях выявления объектов археологического наследия, уточнения сведений о них и планирования мероприятий по обеспечению их сохранности.*

Передоверие права на проведение археологических полевых работ по данному открытому листу другому лицу запрещается.

Срок действия открытого листа: с 20 июля 2023 г. по 30 июня 2024 г.

Дата принятия решения о предоставлении открытого листа: 20 июля 2023 г.

**Первый заместитель Министра**

(должность)

(подпись)

**С.Г.Обрывалин**

(Ф.И.О.)

Дата 20 июля 2023 г.

М.П.

031776

845