

ПРОЕКТНО-ИЗЫСКАТЕЛЬСКИЕ РЕШЕНИЯ В СТРОИТЕЛЬСТВЕ

197082, РОССИЯ, г. САНКТ-ПЕТЕРБУРГ, БОГАТЫРСКИЙ ПР., д.49, к.2, пом.318

ОГРН 1177847165198, ИНН 7814690758, КПП 781401001

р/с 40702810210000127151 в АО "ТИНЬКОФФ БАНК", БИК 044525974, 30101810145250000974



Утверждаю:

Генеральный директор

ООО «ПИРС»

Носова Т.В.



АКТ

по результатам государственной историко-культурной экспертизы земельного участка, подлежащего воздействию земляных, строительных, мелиоративных, хозяйственных и (или) иных работ, предусмотренных статьей 25 Лесного кодекса РФ работ по использованию лесов (за исключением работ, указанных в пунктах 3, 4 и 7 части 1 статьи 25 Лесного кодекса РФ) и иных работ, в случае если федеральный орган охраны объектов культурного наследия и орган охраны объектов культурного наследия субъекта РФ не имеет данных об отсутствии на указанном земельном участке объектов археологического наследия, включенных в реестр, и выявленных объектов археологического наследия (пп. «д» п. 11 (1) Положения о Государственной историко-культурной экспертизе, утвержденного Постановлением Правительства РФ от 15 июля 2009 года № 569), по объекту: «Межпоселковый газопровод до д. Медвежья Кара Волховского района»

Заказчик: ООО «ПКЦ»

Основание: Договор №23-11/09-3 от «09» ноября 2023 г.

Объект: Земельный участок, предназначенный для проектирования и строительства объекта: «Межпоселковый газопровод до д. Медвежья Кара Волховского района»

г. Санкт-Петербург
2024 г.

Настоящий Акт по результатам государственной историко-культурной экспертизы составлен в соответствии с Положением о государственной историко-культурной экспертизе, утвержденном постановлением Правительства Российской Федерации от 15 июля 2009 г. № 569. Государственная историко-культурная экспертиза проведена Государственная историко-культурная экспертиза проведена **Обществом с ограниченной ответственностью "Проектно-изыскательские решения в строительстве" (ООО «ПИРС»)**

Дата начала проведения экспертизы:	09.11.2023 г.
Дата окончания экспертизы:	31.05.2024 г.
Место проведения экспертизы:	Ленинградская область, Волховский район; г. Санкт-Петербург
Заказчик экспертизы:	ООО «ПКЦ» ИНН 7839128597, КПП 044525411, ОГРН 1207800077352 190121, Санкт-Петербург, ул. Садовая, д. 88, литер А, пом 1-Н, офис 5

Сведения об экспертной организации

Полное наименование	Общество с ограниченной ответственностью «Проектно-изыскательские решения в строительстве»
Краткое наименование	ООО «ПИРС»
Организационно-правовая форма	Общество с ограниченной ответственностью
Адрес юридический	197082, г. Санкт-Петербург, ул. Оптиков, д.45, к.1, лит.А, пом.69-Н
Адрес фактический	197082, г. Санкт-Петербург, Богатырский пр., д. 49, к. 2, пом. 318
Реквизиты	ИНН 7814690758 КПП 781401001 ОГРН 1177847165198
Генеральный директор	Татьяна Валерьевна Носова

В соответствии с подпунктом «б» пункта «7» Положения о государственной историко-культурной экспертизе, с организацией состоят в трудовых отношениях нижепоименованные физические лица, обладающие научными и практическими знаниями, необходимыми для проведения экспертизы и удовлетворяющие требованиям подпункта «а» пункта «7» Положения:

- Соболев Владислав Юрьевич;
- Михайлова Елена Робертовна;
- Хвощинская Наталия Вадимовна (**исполнитель настоящего акта**).

Сведения об экспертах:

Фамилия, имя, отчество	Михайлова Елена Робертовна
Образование Специальность	высшее историк, археолог
Стаж работы	25 лет
Место обучения	Санкт-Петербургский Государственный университет, Исторический факультет, кафедра археологии
Место работы и должность	Об-во с ограниченной ответственностью "Проектно-изыскательские решения в строительстве", научный сотрудник; Санкт-Петербургский Государственный университет, Лаборатория археологии, исторической социологии и культурного наследия им. Г.С. Лебедева; заведующая Лабораторией
Реквизиты аттестации	Государственный эксперт по проведению историко-культурной экспертизы Приказ МК РФ № 1809 от 09.11.2021 "Об аттестации эксперта по проведению государственной историко-культурной экспертизы"; Приложение к приказу МКРФ № 1809, п. 28.
Объекты экспертизы:	<ul style="list-style-type: none"> - выявленные объекты культурного наследия в целях обоснования целесообразности включения данных объектов в реестр; - земли, подлежащие воздействию земляных, строительных, мелиоративных, хозяйственных работ, предусмотренных статьей 25 Лесного кодекса Российской Федерации работ по использованию лесов (за исключением работ, указанных в пунктах 3, 4 и 7 части 1 статьи 25 Лесного кодекса Российской Федерации) и иных работ, в случае, если указанные земли расположены в границах территорий, утвержденных в соответствии с пунктом 34.2 пункта 1 статьи 9 Федерального закона; - документация или разделы документации, обосновывающие меры по обеспечению сохранности объекта культурного наследия, включенного в реестр, выявленного объекта культурного наследия либо объекта, обладающего признаками объекта культурного наследия, при проведении земляных, мелиоративных, хозяйственных работ, указанных в статье 30 Федерального закона работ по использованию лесов и иных работ в границах территории объекта культурного наследия либо на земельном участке, непосредственно связанном с земельным участком в границах территории объекта культурного наследия; - документация, за исключением научных отчетов о выполненных археологических полевых работах, содержащая результаты исследований, в соответствии с которыми определяется наличие или отсутствие

	объектов, обладающих признаками объекта культурного наследия, на земельных участках, подлежащих воздействию земляных, строительных, мелиоративных, хозяйственных работ, указанных в статье 30 Федерального закона работ по использованию лесов и иных работ.
--	--

Фамилия, имя, отчество	Соболев Владислав Юрьевич
Образование Специальность	высшее историк, археолог
Стаж работы	25 лет
Место обучения	Санкт-Петербургский Государственный университет, Исторический факультет, кафедра археологии
Место работы и должность	Об-во с ограниченной ответственностью "Проектно-изыскательские решения в строительстве", научный сотрудник; Санкт-Петербургский Государственный университет, Лаборатория археологии, исторической социологии и культурного наследия им. Г.С. Лебедева; старший научный сотрудник
Реквизиты аттестации	Государственный эксперт по проведению историко-культурной экспертизы Приказ МК РФ № 1809 от 09.11.2021 "Об аттестации эксперта по проведению государственной историко-культурной экспертизы"; Приложение к приказу МКРФ № 1809, п. 28.
Объекты экспертизы:	- выявленные объекты культурного наследия в целях обоснования целесообразности включения данных объектов в реестр; - земли, подлежащие воздействию земляных, строительных, мелиоративных, хозяйственных работ, предусмотренных статьей 25 Лесного кодекса Российской Федерации работ по использованию лесов (за исключением работ, указанных в пунктах 3, 4 и 7 части 1 статьи 25 Лесного кодекса Российской Федерации) и иных работ, в случае, если указанные земли расположены в границах территорий, утвержденных в соответствии с п. 34.2 пункта 1 ст. 9 настоящего Федерального закона; - документы, обосновывающие включение объектов культурного наследия в реестр; - документы, обосновывающие исключение объектов культурного наследия из реестра; - документация, за исключением научных отчетов о выполненных археологических полевых работах, содержащая результаты исследований, в соответствии с которыми определяется наличие или отсутствие объектов, обладающих признаками объекта культурного наследия, на земельных

	<p>участках, подлежащих воздействию земляных, строительных, мелиоративных, хозяйственных работ, работ по использованию лесов и иных работ</p> <p>- документация или разделы документации, обосновывающие меры по обеспечению сохранности объекта культурного наследия, включенного в реестр, выявленного объекта культурного наследия либо объекта, обладающего признаками объекта культурного наследия, при проведении земляных, мелиоративных, хозяйственных работ, указанных в статье 30 Федерального закона работ по использованию лесов и иных работ в границах территории объекта культурного наследия либо на земельном участке, непосредственно связанном с земельным участком в границах территории объекта культурного наследия.</p>
--	--

Фамилия, имя, отчество	Хвоцинская Наталия Вадимовна
Образование	высшее
Специальность	историк, археолог
Стаж работы	51 год
Место работы и должность	Общество с ограниченной ответственностью «Проектно-изыскательские решения в строительстве»; Научный сотрудник Институт истории материальной культуры РАН; Ведущий научный сотрудник
Реквизиты аттестации	Государственный эксперт по проведению историко-культурной экспертизы Приказ Министерства культуры Российской Федерации № 1809 от 09.11.2021 г. «Об утверждении статуса аттестованного эксперта по проведению государственной историко-культурной экспертизы»; Приложение к приказу МК РФ № 1809, п. 31
Объекты экспертизы:	<ul style="list-style-type: none"> - выявленные объекты культурного наследия в целях обоснования целесообразности включения данных объектов в реестр; - документы, обосновывающие включение объектов культурного наследия в реестр; - земли, подлежащие воздействию земляных, строительных, мелиоративных, хозяйственных работ, предусмотренных статьей 25 Лесного кодекса Российской Федерации работ по использованию лесов (за исключением работ, указанных в пунктах 3, 4 и 7 части 1 статьи 25 Лесного кодекса Российской Федерации) и иных работ, в случае, если указанные земли расположены в границах территорий, утвержденных в соответствии с пунктом 34.2 пункта 1 статьи 9 Федерального закона; - документация или разделы документации,

	<p>обосновывающие меры по обеспечению сохранности объекта культурного наследия, включенного в реестр, выявленного объекта культурного наследия либо объекта, обладающего признаками объекта культурного наследия, при проведении земляных, мелиоративных, хозяйственных работ, указанных в статье 30 Федерального закона работ по использованию лесов и иных работ в границах территории объекта культурного наследия либо на земельном участке, непосредственно связанном с земельным участком в границах территории объекта культурного наследия;</p> <p>- документация, за исключением научных отчетов о выполненных археологических полевых работах, содержащая результаты исследований, в соответствии с которыми определяется наличие или отсутствие объектов, обладающих признаками объекта культурного наследия, на земельных участках, подлежащих воздействию земляных, строительных, мелиоративных, хозяйственных работ, указанных в статье 30 Федерального закона работ по использованию лесов и иных работ.</p>
--	---

Отношения к заказчику

Организация:

- не участвует в разработке проектной документации на строительство, расширение, реконструкцию, техническое перевооружение, консервацию и ликвидацию, и иное хозяйственное освоение объекта или объектов, в отношении которых проводится экспертиза, или подобной проектной документации;

- не участвует в проектировании или конструировании, изготовлении, поставке, монтаже, ремонте, покупке, владении, эксплуатации или обслуживании технических устройств, применяемых на объекте или других объектах, в отношении которых проводится экспертиза, или подобных конкурентных технических устройств;

- не участвует в проектировании или конструировании, строительстве, ремонте, покупке, владении, эксплуатации или обслуживании зданий и сооружений на объекте или других объектах, в отношении которых проводится экспертиза, или подобных конкурентных зданий и сооружений;

- не имеет с заказчиком отношений общего владения;

- не подлежит непосредственной отчетности тому же вышестоящему управляющему орган, что и заказчик экспертизы;

- не выполняет функции официального представителя заказчика.

Эксперт:

- не имеет родственных связей с заказчиком (его должностными лицами, работниками);

- не состоит в трудовых отношениях с заказчиком;

- не имеет долговых или иных имущественных обязательств перед заказчиком;

- не владеет ценными бумагами, акциями (долями участия, паями в уставных капиталах) заказчика;

- не заинтересован в результатах исследований и решений, вытекающих из

настоящего экспертного заключения, с целью получения выгоды в виде денег, ценностей, иного имущества, услуг имущественного характера или имущественных прав для себя или третьих лиц.

В соответствии с законодательством Российской Федерации эксперт несет ответственность за соблюдение принципов проведения историко-культурной экспертизы и достоверность сведений, изложенных в заключении экспертизы.

Эксперт Н.В Хвоцинская

Основания проведения государственной историко-культурной экспертизы:

Федеральный закон № 73-ФЗ «Об объектах культурного наследия (памятниках истории и культуры) народов Российской Федерации» от 25.06.2002 г. (в действующей редакции);

Положение о Государственной историко-культурной экспертизе (утв. Постановлением Правительства РФ от 15 июля 2009 г. № 569) (в действующей редакции);

Договор №23-11/09-3 от «09» ноября 2023 г. между ООО «ПИРС» и ООО «ПКЦ».

Копия письма Комитета по сохранению культурного наследия Ленинградской области от 30.11.2023 г. № 01-17-9213/2023-0-1.

Цель экспертизы:

Определение наличия или отсутствия выявленных объектов культурного (археологического) наследия либо объектов, обладающих признаками объекта культурного наследия, на земельных участках, землях лесного фонда либо в границах водных объектов или их частей, подлежащих воздействию земляных, строительных, мелиоративных, хозяйственных работ, указанных в статье 30 Федерального закона №73-ФЗ работ по использованию лесов и иных работ на территории земельного участка, предназначенного для проектирования и строительства объекта: «Межпоселковый газопровод до д. Медвежья Кара Волховского района», в случае, если федеральный орган охраны объектов культурного наследия и орган охраны объектов культурного наследия субъекта РФ не имеет данных об отсутствии на указанном земельном участке объектов культурного наследия либо объектов, обладающих признаками объекта культурного наследия.

Объект государственной историко-культурной экспертизы:

Земельный участок, предназначенный для проектирования и строительства объекта: «Межпоселковый газопровод до д. Медвежья Кара Волховского района», подлежащий воздействию земляных, строительных, мелиоративных, хозяйственных работ, предусмотренных статьей 25 Лесного кодекса Российской Федерации работ по использованию лесов (за исключением работ, указанных в пунктах 3, 4 и 7 части 1 статьи 25 Лесного кодекса Российской Федерации) и иных работ, в случае если орган охраны объектов культурного наследия не имеет данных об отсутствии на указанном земельном участке объектов культурного наследия, включенных в реестр, выявленных объектов культурного наследия либо объектов, обладающих признаками объектов культурного наследия.

Сведения об обстоятельствах, повлиявших на процесс проведения и результаты экспертизы:

Обстоятельства, повлиявшие на процесс проведения и результаты экспертизы, отсутствуют.

Перечень документов, представленных Заказчиком

Копия письма Комитета по сохранению культурного наследия Ленинградской области от 30.11.2023 г. № 01-17-9213/2023-0-1.

Обзорная схема расположения объекта: «Межпоселковый газопровод до д. Медвежья Кара Волховского района»;

Письмо ООО «Газпром газификация» о согласовании схемы проектируемого объекта (47/2069-1) от 13.09.2023 г. №03-02/33341;

Письмо об отсутствии ГПЗУ (д. Медвежья Кара Волховского района) от 14.02.2024 г. №136/2024;

Выписки из Единого государственного реестра недвижимости об объекте недвижимости.

Перечень документов и материалов, предоставленных эксперту и привлекаемых при проведении экспертизы, а также использованной для нее специальной, технической и справочной литературы

Законодательная база

- Федеральный закон от 25 июня 2002 г. № 73-ФЗ «Об объектах культурного наследия (памятниках истории и культуры) народов Российской Федерации».
- Федеральный закон от 22 октября 2014 г. № 315-ФЗ «О внесении изменений в Федеральный закон «Об объектах культурного наследия (памятниках истории и культуры) народов Российской Федерации» и отдельные законодательные акты Российской Федерации».
- Положение о государственной историко-культурной экспертизе, утвержденное постановлением Правительства РФ от 15.07.2009 № 569;
- Положение о порядке проведения археологических полевых работ (археологических раскопок и разведок) и составления научной отчетной документации, утвержденное Бюро отделения историко-филологических наук Института археологии Российской академии наук № 15 от 12 апреля 2023 года;
- Открытый лист № 2771-2023 от 24 июля 2023 г., выданный на имя Н.В. Хвоцинской;
- План-схема расположения земельных участков на публичной карте Росреестра, <http://roscadastr.com/map>;
- Приказ Министерства культуры Российской Федерации от 1 сентября 2015 г. № 2328 "Об утверждении перечня отдельных сведений об объектах археологического наследия, которые не подлежат опубликованию".
- Положение о едином государственном реестре объектов культурного наследия (памятников истории и культуры) народов Российской Федерации, утвержденное приказом Министерства культуры Российской Федерации от 30.10.2011 № 954.

ЛИТЕРАТУРА И АРХИВНЫЕ ИСТОЧНИКИ

1. Бранденбург Н. Е. О следах каменного века в южном Приладожье. Вестник археологии и истории, 1888, вып. VII, СПб: 12-27.
2. Бюллетень Института истории материальной культуры Российской академии наук: (охранная археология). № 12. СПб., 2022.
3. Бюллетень Института истории материальной культуры Российской академии наук: (охранная археология). № 14. СПб., 2023.
4. Лапшин В. А. Археологическая карта Ленинградской области. Ч.2. Восточные и северные районы. Л., 1995.
5. Геоморфология и четвертичные отложения Северо-Запада Европейской части

СССР. Л. 1969.

6. Гусенцова Т. М. Керамика раннего неолита северо-востока Ленинградской области // Неолит – энеолит юга и неолит севера Восточной Европы Спб, 2003: 268-276.
7. Европеус Д. П. Антропологические исследования члена-сотрудника Д.П. Европеуса в Олонецкой губернии // Известия Российского географического общества, 1989, т. XV, вып. 2: 154-155.
8. Земляков Б. Ф. Отчет о раскопках Негежской неолитической стоянки на р. Свирь летом 1927 года. Рукописный архив ИИМК РАН, Ф.2, 1927 г., оп. 1, Д.205.
9. Земляков Б. Ф. Доисторический человек Северо-Западной области в связи с ее геологией в послеледниковое время // Доклады академии наук СССР 1929: 85-90.
10. Земляков Б. Ф. Негежская неолитическая стоянка. Труды комиссии по изучению четвертичного периода, II, Л. 1932: 47-67.
11. История Ладожского, Онежского, Псковско-Чудского озер, Байкала и Ханки. Под ред. Д.Д. Квасова, Г.Г. Мартинсона, А.В. Раукаса. Л., 1990.
12. Лебедев Г. С. Археологические памятники Ленинградской области. Л. 1977.
13. Равдоникас В. И. Отчет о палеоэтнологическом обследовании по рекам Оять, Паша и Сясь, проведенного В.И. Равдоникасом в 1928 г. Рукописный архив ИИМК РАН, Ф.2, 1928 г., оп. 1, Д.113.
14. Равдоникас В. И. Материалы по учету археологических памятников (сведения и чертежи) в дд. Кадуевщина, Никольское, Симовичи, Шангеничи Лодейнопольского района – обследование В.И. Равдоникаса в 1928 г. Рукописный архив ИИМК РАН, Ф.2, 1931 г., оп. 1, Д.72.
15. Равдоникас В. И. Отчет о работах экспедиции под руководством проф. В.И. Равдоникаса по обследованию берегов р. Свири от Подпорожья до Онежского озера (район строительства Свирской ГЭС). Рукописный архив ИИМК РАН, Ф.2, 1934 г., оп. 1, Д.340.
16. Равдоникас В. И. Археологические исследования на р. Свири в 1934 г. // Советская археология 1940, №5: 187-205.
17. Сведения об археологических находках на «Негежском городке» в Лодейнопольском уезде. Рукописный архив ИИМК РАН, Ф.2, 1925 г., оп. 1, Д.217.
18. Ravdonikas V.I. Die Grabsitten in den "finnischen" Kurganen im südöstlichen Ladogagebiet // Eurasia septentrionalis antiqua. V. IV, Helsinki, 1929: 214-228.
19. Salonen H. Gräberfunde aus dem Ladogagebiete // Eurasia septentrionalis antiqua. V. IV, Helsinki, 1929: 229-249.

Сведения о проведенных исследованиях

В рамках проведения данной государственной историко-культурной экспертизы, были выполнены следующие исследования:

- ознакомление с представленной Заказчиком документацией;
- анализ исходно-разрешительной документации;
- изучение нормативно-правовой документации, необходимой для принятия экспертного решения, и научно-справочной литературы;
- историко-библиографические исследования, анализ информации об основных этапах освоения территории, оценка вероятности местонахождения на обследуемом участке не выявленных ранее археологических памятников;
- визуальное обследование участка и его фотофиксация;
- полевые археологические исследования (разведка), закладка шурфов;
- подготовка отчета о проведении полевых научно-исследовательских археологических работ;
- проведение анализа полученных результатов, оформление настоящего Акта.

Факты и сведения, установленные в результате проведенных исследований

Краткая геоморфологическая и ландшафтная характеристика района работ

В геоморфологическом районировании обследованная территория расположена в проксимальной зоне провинции аккумулятивного ледникового и водно-ледникового рельефа последнего оледенения. Здесь выделяются Балтийско-Ладожская область – аккумулятивные террасированные равнины, приуроченные к впадине дочетвертичного рельефа, ограниченной с юга уступом (глинтом) и ее Южно-Ладожский район, характеризующийся озерной равниной с береговыми валами и размытыми краевыми ледниковыми образованиями, а также Волховско-Ловатская область – абразионно-аккумулятивные равнины с линейными аккумулятивными образованиями, в состав которой входят несколько районов: Нижневолховский – абразионная моренная равнина, приуроченная к доледниковому плато, Пашский – абрадирующая моренная равнина и размытые линейные маргинальные и радиальные образования, Свирско-Оятский – террасированная озерно-ледниковая равнина (Геоморфология ... 1969. С. 26-27).

Вдоль южного берега Ладожского озера располагается озерная равнина с абсолютными отметками от 4 до 19-20 м, сформированная во время ладожской трансгрессии. Более высокие береговые образования, относящиеся к максимальной стадии трансгрессии, представлены четко выраженными абразионно-аккумулятивными террасами. Береговая линия максимальной стадии ладожской трансгрессии удалена от современной береговой линии озера в южном Приладожье на 10-30 км. Вдоль крупных рек (Свирь, Оять, Паша, Волхов) она обрисовывает глубоко вдающиеся в сушу заливы.

В относительной близости от современной береговой линии располагаются береговые образования второй, более молодой стадии трансгрессии. Они представлены главным образом мощными сериями береговых валов, а в приустьевых частях долин крупных рек – косами и пересыпями, развившимися при продольном и поперечном перемещении материала в береговой зоне. Серии береговых валов прослеживаются на правом берегу р. Свири; наиболее мощный из них выражен к югу от устья Свири, продолжаясь в низовьях рек Сяси и Волхова (История ... 1990. С. 24, 36).

Четвертичные отложения. Современные отложения в регионе обследования включают болотные, озерные, озерно-аллювиальные и аллювиальные отложения. Озерные отложения представлены осадками ладожской трансгрессии на абсолютных высотах 6-20 м, залегающими на поверхности, местами перекрываются болотными, аллювиальными и озерно-аллювиальными образованиями, подстилаются мореной или озерно-ледниковыми осадками карельского подгоризонта; мощность озерных осадков 2-9 м. Озерные отложения представлены тонко- и мелкозернистыми кварцевыми и полевошпато-кварцевыми песками, участками слюдястыми, тонкогоризонтальнослоистыми. Они содержат включения мелкого гравия и хорошо окатанной гальки кристаллических пород, линзы гравийно-галечного материала и растительные остатки. Отложения Ладожской трансгрессии имеют наиболее широкое распространение вдоль южного и восточного берегов озера, где они развиты в виде полосы, шириной до 15 км, а в устьевых частях рр. Сяси, Волхова и Ояти до 20-25 км.

Озерные пески на значительной части площади своего распространения подстилаются погребенным коричнево-бурым торфом, сформировавшимся при более низком стоянии уровня озера, предшествовавшем началу ладожской трансгрессии. Радиоуглеродные датировки верхних слоев погребенного торфа определяют возраст осадков трансгрессии около 5000 лет назад.

Озерно-аллювиальные отложения развиты в нижней части долин Свири, Паши и Ояти, где образуют озеровидное расширение, они залегают на поверхности на высотах 6-8 м,

на отдельных участках перекрыты болотными образованиями. Представлены тонко- и мелкозернистыми кварцево-полевошпатовыми, сильно слюдистыми хорошо отсортированными, глинистыми песками коричневого и серого цвета. Пески с растительными остатками, прослоями погребенных почвенных горизонтов, с редкой хорошо окатанной галькой кристаллических пород.

Аллювиальные отложения развиты ограничено, слагая пойменные и надпойменные террасы Свири, Ояти, Паши и других менее крупных рек. Отложения залегают на поверхности, имеют мощность 1-4 м, подстилаются ледниковыми и озерно-ледниковыми образованиями карельского подгоризонта, реже флювиогляциальными карельскими и озерными осадками ладожской трансгрессии. Аллювиальные отложения представлены мелко- и среднезернистыми песками, кварцево-полевошпатовыми, слюдистыми, рыхлыми, иногда слабо глинистыми, от светло-серого до темно-желтого цвета, с включениями зерен гравия и крупнозернистого песка.

Краткая историческая справка

Археологические памятники южного Приладожья привлекали внимание историков начиная с поездки в 1708-1709 гг. пастора реформаторской церкви В. Толле в восточные районы Ингерманландской губернии с целью раскопок курганов (Лебедев 1977. С. 60). Памятники эпохи средневековья Волховского и Лодейнопольского районов, в отличие от более древних, постоянно привлекали пристальное внимание исследователей. Наиболее известными являются поселения и погребения Нижнего Поволховья – Земляное городище и Каменная крепость в Старой Ладоге, городища Любша и Новые Дубовики, многочисленные сопки, могильник Плакун и грунтовые могильники Старой Ладogi. В Юго-Восточном Приладожье средневековые древности представлены на Городище у д. Городище на р. Сясь и многочисленными курганными могильниками, расположенные в основном вдоль рек Сясь, Паша и Оять. На территории Волховского и Лодейнопольского районов в пределах обследуемых территорий можно условно выделить две историко-культурные зоны: юго-восточное Приладожье и Посвирье.

В юго-восточном Приладожье начиная с 70-х гг. XIX века было начато систематическое археологическое изучение средневековых погребальных памятников – курганных и жальничных могильников. В это время производились раскопки Е. В. Барсова, Д. Европеуса (Европеус 1989; Salonen 1929), Н. Е. Бранденбурга (Бранденбург 1988). В начале 20 века здесь работали Н. И. Репников, Л. Н. Целепи, А. И. Колмогоров. В 1920-30-е гг. в регионе производились систематические палеоэтнологические исследования. 1928 г. В. И. Равдоникас предпринял обследование по рекам Оять, Паша и Сясь, в результате которого была составлена подробная карта курганов и курганных могильников юго-восточного Приладожья (Равдоникас 1928, 1931; Ravdonikas 1929). Во второй половине XX века изучение погребальных памятников эпохи средневековья было продолжено под руководством А. М. Линевского (1947-1949 гг.), И. П. Крупейченко (с 1962 г.), С. И. Кочкуркиной (1965, 1970-е гг.), В. А. Назаренко (1970-1980-е гг.). В 1970-е гг. Северо-Западная археологическая экспедиция Ленинградского университета проводила паспортизацию археологических памятников Ленинградской области (Лебедев 1977. С. 75).

Археологическое изучение р. Свири имело эпизодический характер. В 1920-х гг. появились данные о Негежмской неолитической стоянке на берегу Свири (Сведения... 1925), раскопки которой проводились в 1927 г. П. Ф. Земляковым в связи с началом строительства Свирской гидроэлектростанции в районе п. Свирьстрой (Земляков 1927, 1929, 1932). В 1934 г. в зоне затопления 2-й Свирской ГЭС (г. Подпорожье) у истока р. Свирь В. И. Равдоникас производил раскопки неолитической стоянки Вознесенье (Равдоникас 1934, 1940). В районе г. Лодейное поле на Свири были обнаружены 3 клада арабских монет конца I тыс. н. э. В Лодейнопольском районе, на озерах, расположенных в бассейнах левых притоков Свири (реки Оять, Паша, Капша) с 1986 г. по 2005 г. Т. М. Гусенцова открыла

около 40 памятников первобытной эпохи и средневековья, многие памятники эпохи неолита подверглись археологическим раскопкам (Гусенцова 2003).

Можно заключить, что традиционным объектом археологических исследований на рассматриваемой территории являются памятники эпохи средневековья – поселения, сопки, курганы. Древности предшествующего времени – эпохи каменного века, раннего металла и раннего железного века изучены значительно меньше.

Памятники археологии, находящиеся в непосредственной близости от территории обследования

На трассе обследования в ходе работ новых объектов культурного (археологического) наследия выявлено не было. Сведениями о наличии на изучаемом земельном участке объектов культурного (археологического) наследия Комитет по сохранению культурного наследия Ленинградской области не располагает.

В непосредственной близости от изучаемой территории находятся следующие памятники археологии (Рис. 10):

1) **Прилуки-1.** Курган у бывш. д. Прилуки, на левом берегу р. Кумбита, в 1 км выше по течению от д. Кашино. Раскопан Н. Е. Бранденбургом. X – нач. XI вв. (Лапшин 1995. №1383). Расстояние до трассы обследования – около 4,2 км к юго-востоку.

2) **Прилуки-2.** Курган у бывш. д. Прилуки, в 1 км выше по течению от д. Кашино. Раскопан Н. Е. Бранденбургом. XI в. (Лапшин 1995. №1384). Расстояние до трассы обследования – около 4,2 км к юго-востоку.

3) **Прилуки-3.** Курган на левом берегу р. Кумбита, в 0,25 км выше по течению от бывш. д. Прилуки и в 0,75 км от д. Кашино. Раскопан Н. Е. Бранденбургом (Лапшин 1995. №1385). Расстояние до трассы обследования – около 4,5 км к юго-востоку.

4) **Кашино-1.** Три кургана между бывш. д. Семеновщина и д. Кашино на левом берегу р. Кумбита раскопан Н. Е. Бранденбург. X (Лапшин 1995. №1386). Расстояние до трассы обследования – около 1,5 км к юго-востоку.

5) **Кашино-2.** Три разрушенных кургана у д. Кашино на левом берегу р. Кумбита доследовал Н. Е. Бранденбург (Лапшин 1995. №1387). Расстояние до трассы обследования – около 2,9 км к юго-востоку.

По результатам полевого обследования сотрудниками ИИМК РАН, проведенного в рамках инвентаризации памятников археологии в 2021 г., вышеназванные памятники не были выявлены. Поиск курганов осуществлялся вдоль р. Кумбита от д. Исаево до бывш. д. Кашина на протяжении более 6 км (Бюллетень...2022. С. 83).

Сохранившиеся объекты культурного наследия:

6) **Октябрьская Слобода-1.** Курганная группа в 0,4 км к юго-западу от д. Октябрьская Слобода, на краю первой надпойменной террасы левого берега р. Кумбита, в 10 м к северу от проселочной дороги на ст. Паша, при устье ручья, в лесу. Группа обследовалась в 1952 и 1987 гг. Сохранились 3 полусферические насыпи выс. 0,5-0,8 м, диам. 8-9 м (Лапшин 1995. №1388). Расстояние до трассы обследования – около 3,6 км на юго-восток.

7) **Октябрьская Слобода-2.** Селище к юго-западу от д. Октябрьская Слобода, на краю первой надпойменной террасы левого берега р. Кумбита, к северо-западу от курганной группы Октябрьская Слобода-1 (через ручей). Размеры 110 × (10-20) м, выс. 3 м над уровнем реки. IX – X вв. (Лапшин 1995. №1389). Расстояние до трассы обследования – около 3,5 км на юго-восток.

Все перечисленные выше памятники находятся на расстоянии более 4,7 км от участка обследования и проектируемое строительство не может оказать на них никакого влияния.

АРХЕОЛОГИЧЕСКИЕ ИССЛЕДОВАНИЯ

МЕТОДИКА ПРОВЕДЕНИЯ АРХЕОЛОГИЧЕСКИХ РАБОТ

При проведении археологического обследования земельного участка, предназначенного для проектирования и строительства линейного объекта: «Межпоселковый газопровод до д. Медвежья Кара Волховского района», расположенного в Пашском сельском поселении Волховского района Ленинградской области, протяженностью около 2 км и шириной 10 м, использовалась методика, принятая в соответствии с «Положением о порядке проведения археологических полевых работ (археологических раскопок и разведок) и составления научной отчетной документации», утвержденным Бюро отделения историко-филологических наук Института археологии Российской академии наук № 15 от 12 апреля 2023 года.

Изначально были проведены камеральные исследования: анализ исторических и современных карт и топографических условий участка обследования. Осуществлен сбор и анализ информации, архивных и письменных источников о наличии на изучаемой территории объектов археологического наследия. Изучена археологическая научная литература, посвященная данной территории. В результате проведенных работ была написана историческая справка об исследуемом участке.

После составления исторической справки был произведен этап полевых исследований – включающий визуальный осмотр местности и закладку археологических шурфов. При визуальном осмотре участка обследования с целью обнаружения выходов культурного слоя и артефактов осматривались встречающиеся обнажения грунта естественного и антропогенного происхождения. Фотофиксация основных этапов работ производилась цифровой фотокамерой (CANON 600D). Для указания масштаба при фотографировании использовалась геодезическая рейка длиной 2 м с сантиметровыми делениями.

Для изучения археологической ситуации на земельном участке было заложено 2 археологических шурфа общей площадью 2 кв. м и размерами 1х1 м каждый. Глубина исследованных шурфов составила от 0,4 м до 0,55 м. Выбор мест закладки определялся в соответствии с объективной физико-геоморфологической ситуацией на местности. Для привязки археологических шурфов к современной топографической основе (WGS-84) использовался прибор глобального позиционирования GarminGPSMap 62S. Инструментальная съемка профилей шурфов производилась по нивелиру. За условный репер (R₀) был принят северо-западный угол шурфа.

Площадь заложённых шурфов определялась с учетом методической рекомендации допустимого минимального вскрытия культурного слоя при производстве разведочных археологических работ.

Археологические шурфы и точки фотофиксации были обозначены на плане разведочного обследования, документированы дневниковыми описаниями и фотосъемкой.

Разборка напластований в шурфах производилась вручную, лопатами, методом горизонтальных зачисток, по пластам глубиной 0,1-0,2 м, либо, в случае выявления четко выраженной горизонтальной стратиграфии – послойно, с фотофиксацией. Расчистка пятен, участков погребенной почвы, переборка грунта велась при помощи ножей и пикировок. Для выявления структуры плотных поверхностей и удаления грунта в стесненных условиях при расчистке использовались щетки, кисти и совки.

Культурный слой выбирался до материка – естественной поверхности грунта, не затронутой антропогенными воздействиями, с последующей зачисткой его поверхности, а также всех боковых стенок, и затем фиксацией всех полученных планов, разрезов, профилей, а также с последующим контрольным прокопом.

После проведения археологических изысканий была произведена полная рекультивация (засыпка) всех шурфов.

Последний этап работ предусматривал проведение камеральной обработки

полученных полевых данных, разработку и написание текста отчета о проведенных археологических исследованиях.

ПОЛЕВЫЕ РАБОТЫ

Исследуемый участок расположен в северо-восточной части Волховского района Ленинградской области, в Пашском сельском поселении (илл. 1-4).

Координаты характерных точек обследуемого участка:

МСК 47 зона 2			ГСК 2011		
№	X	Y	№	Широта	Долгота
1	490585.07	2364006.5	1	58°56.642204'	47°28.873952'
2	490589.72	2363982.09	2	58°56.648330'	47°28.851363'
3	490548.21	2363974.19	3	58°56.628477'	47°28.831213'
4	490576.7	2363829.35	4	58°56.665281'	47°28.697448'
5	490577.51	2363822.67	5	58°56.666722'	47°28.691128'
6	490565.82	2363822.67	6	58°56.660788'	47°28.687639'
7	490565.63	2363806.58	7	58°56.663174'	47°28.671778'
8	490578.49	2363806.58	8	58°56.669702'	47°28.675616'
9	490578.49	2363796.09	9	58°56.671320'	47°28.665312'
10	490566.67	2363778.42	10	58°56.668045'	47°28.644427'
11	490564.63	2363762.63	11	58°56.669445'	47°28.628308'
12	490571.41	2363760.56	12	58°56.673206'	47°28.628298'
13	490587.6	2363784.58	13	58°56.677719'	47°28.656725'
14	490603.49	2363784.58	14	58°56.685786'	47°28.661467'
15	490603.49	2363822.67	15	58°56.679911'	47°28.698882'
16	490592.32	2363822.67	16	58°56.674240'	47°28.695548'
17	490565.56	2363963.24	17	58°56.638973'	47°28.825637'
18	490606.09	2363970.95	18	58°56.658358'	47°28.845308'
19	490605.58	2363973.59	19	58°56.657692'	47°28.847748'
20	490615.48	2363975.54	20	58°56.662416'	47°28.852619'
21	490612.59	2363990.26	21	58°56.658679'	47°28.866215'
22	490602.78	2363988.33	22	58°56.653997'	47°28.861391'
23	490600.98	2363997.77	23	58°56.651627'	47°28.870126'
24	491265.56	2364263.01	24	58°56.948047'	47°29.329103'
25	491266.97	2364259.25	25	58°56.949343'	47°29.325831'
26	491279.98	2364264.44	26	58°56.955146'	47°29.334815'
27	491252.77	2364336.82	27	58°56.930163'	47°29.397789'
28	491178.11	2364456.71	28	58°56.873762'	47°29.493256'
29	491070.8	2364589.17	29	58°56.798847'	47°29.591313'
30	491062.32	2364620.15	30	58°56.789761'	47°29.619210'
31	491075.62	2364666.92	31	58°56.789292'	47°29.669121'
32	491041.17	2364792.71	32	58°56.752387'	47°29.782382'
33	491339.38	2364877.58	33	58°56.890645'	47°29.954842'
34	491365.82	2364905.5	34	58°56.899754'	47°29.990167'
35	491356.55	2364916.07	35	58°56.893417'	47°29.997780'
36	491346.53	2364928.31	36	58°56.886441'	47°30.006808'
37	491322.22	2364912.03	37	58°56.876616'	47°29.983553'
38	491309.8	2364908.49	38	58°56.870859'	47°29.976364'

39	491316.32	2364885.57		39	58°56.877707'	47°29.955800'
40	491175.62	2364845.53		40	58°56.812475'	47°29.874431'
41	491172.93	2364855.16		41	58°56.809623'	47°29.883086'
42	491158.48	2364851.13		42	58°56.802911'	47°29.874810'
43	491161.19	2364841.42		43	58°56.805785'	47°29.866083'
44	491037.47	2364806.22		44	58°56.748423'	47°29.794546'
45	491036.7	2364809.04		45	58°56.747597'	47°29.797086'
46	491023.19	2364805.34		46	58°56.741311'	47°29.789416'
47	491061.08	2364666.99		47	58°56.781901'	47°29.664847'
48	491025.41	2364657.51		48	58°56.765259'	47°29.644880'
49	491032.89	2364630.21		49	58°56.773270'	47°29.620300'
50	491039.92	2364612.74		50	58°56.779535'	47°29.605240'
51	491054.23	2364596.66		51	58°56.789281'	47°29.593720'
52	491058.07	2364582.64		52	58°56.793394'	47°29.581096'
53	491166.68	2364448.57		53	58°56.869217'	47°29.481847'
54	491240.15	2364330.6		54	58°56.924717'	47°29.387909'
55	491260.63	2364276.12		55	58°56.943521'	47°29.340509'
56	491248.4	2364271.23		56	58°56.938068'	47°29.332053'
57	491244.83	2364280.52		57	58°56.934822'	47°29.340112'
58	491230.83	2364275.14		58	58°56.928546'	47°29.330646'
59	491234.47	2364265.67		59	58°56.931855'	47°29.322430'
60	490911.53	2364136.79		60	58°56.787818'	47°29.099393'
61	490908.19	2364145.45		61	58°56.784786'	47°29.106902'
62	490894.19	2364140.07		62	58°56.778510'	47°29.097437'
63	490897.59	2364131.23		63	58°56.781600'	47°29.089769'
1	490585.07	2364006.5		1	58°56.642204'	47°28.873952'

Обследование было начато с юго-западной точки (на окраине д. Медвежья Кара) проектирования и строительства линейного объекта: «Межпоселковый газопровод до д. Медвежья Кара Волховского района» (илл. 11-12, 13).

Отсюда трасса обследования идет около 210 м в западном направлении, вдоль гравийной дороги местного значения (с севера от дороги) по территории подболоченного соснового леса (илл. 11-12, 21-22). Далее трасса обследования круто поворачивает на северо-запад и около 770 м идет вдоль насыпи бывшего Мурманского шоссе (к северо-западу от насыпи) и заброшенной ЛЭП вдоль него. Насыпь частично в настоящий момент используется для подъезда к очистным сооружениям, а частично полностью заброшена (илл. 11-12, 23-26, 33-34).

Далее трасса обследования поворачивает на восток и порядка 560 м проходит методом наклонно-направленного бурения по направлению восток-юго-восток вдоль лесной автодороги по территории прудов (отстойников?), пересекает автомобильную дорогу федерального значения Р-21 «Кола» (Санкт-Петербург - Петрозаводск - Мурманск - Печенга - граница с Королевством Норвегия), на последнем своем отрезке, поворачивает на север-северо-восток и около 330 м проходит по сильно заболоченному и обводненному, низкорослому хвойному лесу до точки врезки ранее запроектированный и строящийся объект «Газопровод межпоселковый от п. Оять до с. Паша, д. Надкопанье, д. Томилино, д. Загубье с отводом на д. Манихино, д. Берег и п. Свирица Волховского района» (илл. 11-12, 35-41).

По ходу обследования были произведены точки фотофиксации (№№1-9), а также заложены археологические шурфы (№№1-2), общей площадью 2 кв. м.

Территория обследования имеет равнинный рельеф с сильным антропогенным влиянием. По всей исследуемой территории перепад высот варьируются от 6,8 до 7,7 м БС.

Координаты точек фиксации (илл. 11-12):

№	WGS 84	
	N	E
Т.ф. 1	60.409762	33.012348
Т.ф. 2	60.409645	33.016109
Т.ф. 3	60.411820	33.018706
Т.ф. 4	60.414389	33.020469
Т.ф. 5	60.416024	33.022222
Т.ф. 6	60.415386	33.024099
Т.ф. 7	60.414339	33.026939
Т.ф. 8	60.413887	33.029603
Т.ф. 9	60.416853	33.033413

Для поиска объектов археологического наследия, кроме визуального осмотра территории, было заложено 2 археологических шурфа, размерами 1x1 (шурфы №№ 1-2), общей площадью 2 кв. м (илл. 11-12).

Шурф 1 (илл. 11-12, 14-20), размерами 1x1 м, площадью 1 кв. м., был заложен по сторонам света в юго-западной части участка обследования в подболощенном сосновом леса, в 80 м к востоку от здания частного дома, расположенного по адресу: Ленинградская область, Волховский район, д. Медвежья Кара, д. 4.

За условный репер (R₀) был принят северо-западный угол шурфа. Глубина шурфа с учетом контрольного прокопа материка составила 0,55 м.

Координаты шурфа в WGS-84: N 60.409833E 33.014445

Стратиграфия

Для фиксации стратиграфического разреза была выбрана северная стенка. Под слоем мха мощностью до 0,15 м лежал черный почвенный слой мощностью 0,05-0,07 м, ниже которого располагался слой подзола мощностью до 0,22 м, под которым фиксировался материк – желтый песок с ожелезнениями. В контрольном прокопе зафиксировано поступление грунтовых вод.

Находок не обнаружено, культурный слой не выявлен.

После окончания работ шурф был рекультивирован (засыпан).

Шурф 2 (илл. 11-12, 27-32), размерами 1x1 м, площадью 1 кв. м., был заложен по сторонам света в центральной части участка обследования в хвойном лесу, в 0,45 км к северо-западу от обочины автомобильной дороги федерального значения Р-21 «Кола» (Санкт-Петербург - Петрозаводск - Мурманск - Печенга - граница с Королевством Норвегия), в 843 м к северо-востоку от угла здания частного дома, расположенного по адресу: Ленинградская область, Волховский район, д. Медвежья Кара, д. 4.

За условный репер (R₀) был принят северо-западный угол шурфа. Глубина шурфа с учетом контрольного прокопа материка составила 0,4 м.

Координаты шурфа в WGS-84: N 60.415950E 33.022029

Стратиграфия

Для фиксации стратиграфического разреза была выбрана северная стенка. Под слоем дерна и листового опада мощностью до 0,05 м лежал черный почвенный слой мощностью 0,15-0,18 м, под которым фиксировался материк – желтый песок. На уровне материка и в

контрольном прокопе зафиксировано поступление грунтовых вод.

Находок не обнаружено, культурный слой не выявлен.

После окончания работ шурф был рекультивирован (засыпан).

ОБОСНОВАНИЕ ВЫВОДОВ ЭКСПЕРТИЗЫ

В начале мая 2024 г. археологическим отрядом ООО «ПИРС» (начальник отряда Н.В. Хвоцинская) были проведены разведочные археологические работы на территории земельного участка, предназначенного для проектирования и строительства линейного объекта: «Межпоселковый газопровод до д. Медвежья Кара Волховского района», расположенного в Пашском сельском поселении Волховского района Ленинградской области, протяженностью около 2 км и шириной 10 м.

Итоги. В ходе археологического обследования исследуемой местности был произведен визуальный осмотр территории на предмет наличия объектов археологического наследия, выполнена фотофиксация общих видов участка обследования, заложено 2 археологических шурфа общей площадью 2 кв. м и размерами 1х1 м каждый. Глубина исследованных шурфов составила от 0,4 м до 0,55 м. В заполнении шурфов археологический материал не зафиксирован. В результате археологического обследования исследуемого участка, культурные отложения, комплексы и археологические материалы, отвечающие признакам объекта культурного наследия, выявлены не были.

Вывод:

Экспертом сделан вывод о возможности (**положительное заключение**) проведения земляных, строительных, мелиоративных и (или) хозяйственных работ, предусмотренных статьей 25 Лесного кодекса Российской Федерации работ по использованию лесов и иных работ на земельном участке, предназначенном для проектирования и строительства объекта: «Межпоселковый газопровод до д. Медвежья Кара Волховского района», ввиду отсутствия на данном земельном участке выявленных объектов археологического наследия.


31.05.2024

Н.В. Хвоцинская

Документ подписан усиленной квалифицированной цифровой подписью в соответствии с п. 22 Положения о Государственной историко-культурной экспертизе, утвержденного постановлением Правительства от 15 июля 2009 г. № 569.

Перечень приложений к заключению экспертизы:

Приложение 1. Библиографические, картографические и архивные источники;

Приложение 2. Альбом иллюстраций.

Приложение 3. Копия разрешительной документации на право проведения археологических работ; Копии документов об аттестации государственного эксперта; Сведения о квалификации трудовых ресурсов.

Приложение 4. Техническое задание к Договору №23-11/09-3 от «09» ноября 2023 г.

Приложение 5. Копии документов, предоставленных заказчиком.

ПРИЛОЖЕНИЕ № 1

к Акту по результатам государственной историко-культурной экспертизы земельного участка, подлежащего воздействию земляных, строительных, мелиоративных, хозяйственных и (или) иных работ, предусмотренных статьей 25 Лесного кодекса РФ работ по использованию лесов (за исключением работ, указанных в пунктах 3, 4 и 7 части 1 статьи 25 Лесного кодекса РФ) и иных работ, в случае если федеральный орган охраны объектов культурного наследия и орган охраны объектов культурного наследия субъекта РФ не имеет данных об отсутствии на указанном земельном участке объектов археологического наследия, включенных в реестр, и выявленных объектов археологического наследия (пп. «д» п. 11 (1) Положения о Государственной историко-культурной экспертизе, утвержденного Постановлением Правительства РФ от 15 июля 2009 года № 569), по объекту: «Межпоселковый газопровод до д. Медвежья Кара Волховского района»

**БИБЛИОГРАФИЧЕСКИЕ, КАРТОГРАФИЧЕСКИЕ И
АРХИВНЫЕ ИСТОЧНИКИ**

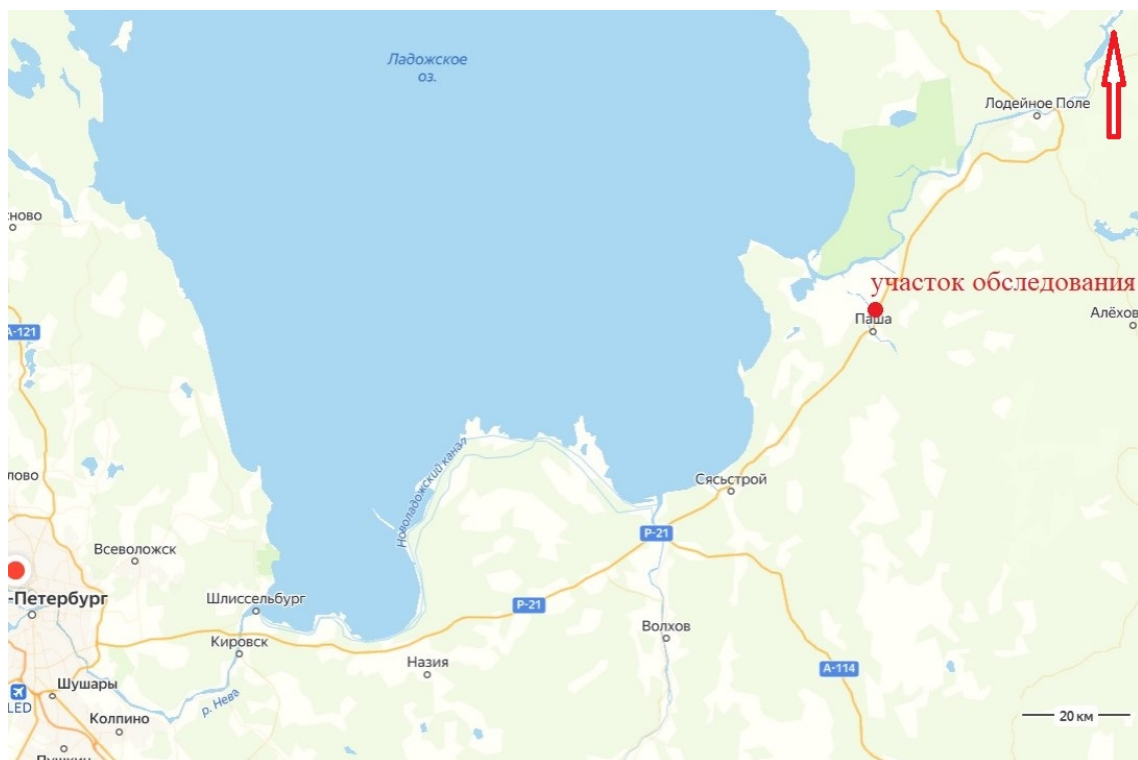
ЛИТЕРАТУРА И АРХИВНЫЕ ИСТОЧНИКИ

1. Бранденбург Н. Е. О следах каменного века в южном Приладожье. Вестник археологии и истории, 1888, вып. VII, СПб: 12-27.
2. Бюллетень Института истории материальной культуры Российской академии наук: (охранная археология). № 12. СПб., 2022.
3. Бюллетень Института истории материальной культуры Российской академии наук: (охранная археология). № 14. СПб., 2023.
4. Лапшин В. А. Археологическая карта Ленинградской области. Ч.2. Восточные и северные районы. Л., 1995.
5. Геоморфология и четвертичные отложения Северо-Запада Европейской части СССР. Л. 1969.
6. Гусенцова Т. М. Керамика раннего неолита северо-востока Ленинградской области // Неолит – энеолит юга и неолит севера Восточной Европы Спб, 2003: 268-276.
7. Европеус Д. П. Антропологические исследования члена-сотрудника Д.П. Европеуса в Олонецкой губернии // Известия Российского географического общества, 1989, т. XV, вып. 2: 154-155.
8. Земляков Б. Ф. Отчет о раскопках Негежской неолитической стоянки на р. Свирь летом 1927 года. Рукописный архив ИИМК РАН, Ф.2, 1927 г., оп. 1, Д.205.
9. Земляков Б. Ф. Доисторический человек Северо-Западной области в связи с ее геологией в послеледниковое время // Доклады академии наук СССР 1929: 85-90.
10. Земляков Б. Ф. Негежская неолитическая стоянка. Труды комиссии по изучению четвертичного периода, II, Л. 1932: 47-67.
11. История Ладожского, Онежского, Псковско-Чудского озер, Байкала и Ханки. Под ред. Д.Д. Квасова, Г.Г. Мартинсона, А.В. Раукаса. Л., 1990.
12. Лебедев Г. С. Археологические памятники Ленинградской области. Л. 1977.
13. Равдоникас В. И. Отчет о палеоэтнологическом обследовании по рекам Оять, Паша и Сясь, проведенного В.И. Равдоникасом в 1928 г. Рукописный архив ИИМК РАН, Ф.2, 1928 г., оп. 1, Д.113.
14. Равдоникас В. И. Материалы по учету археологических памятников (сведения и чертежи) в дд. Кадуевщина, Никольское, Симовичи, Шангеничи Лодейнопольского района – обследование В.И. Равдоникаса в 1928 г. Рукописный архив ИИМК РАН, Ф.2, 1931 г., оп. 1, Д.72.
15. Равдоникас В. И. Отчет о работах экспедиции под руководством проф. В.И. Равдоникаса по обследованию берегов р. Свири от Подпорожья до Онежского озера (район строительства Свирской ГЭС). Рукописный архив ИИМК РАН, Ф.2, 1934 г., оп. 1, Д.340.
16. Равдоникас В. И. Археологические исследования на р. Свири в 1934 г. // Советская археология 1940, №5: 187-205.
17. Сведения об археологических находках на «Негежском городке» в Лодейнопольском уезде. Рукописный архив ИИМК РАН, Ф.2, 1925 г., оп. 1, Д.217.
18. Ravdonikas V.I. Die Grabsitten in den “finnischen” Kurganen im südöstlichen Ladogagebiet // Eurasia septentrionalis antiqua. V. IV, Helsinki, 1929: 214-228.
19. Salonen H. Gräberfunde aus dem Ladogagebiete // Eurasia septentrionalis antiqua. V. IV, Helsinki, 1929: 229-249.

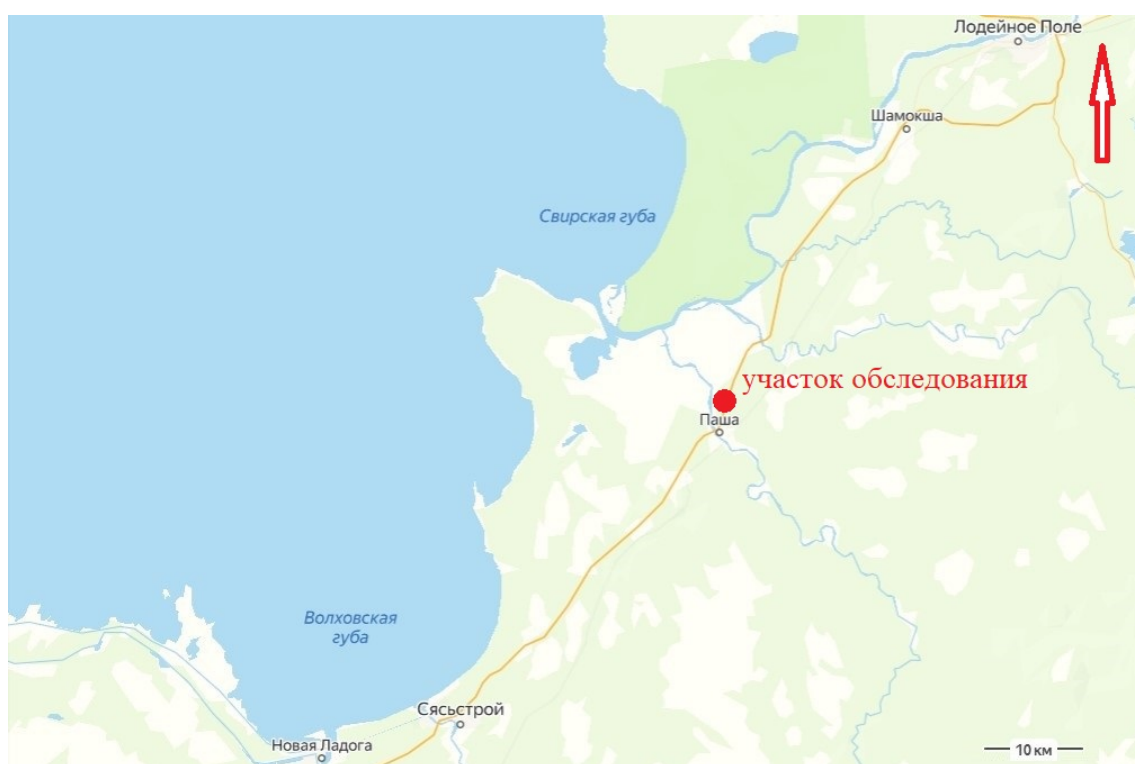
ПРИЛОЖЕНИЕ № 2

к Акту по результатам государственной историко-культурной экспертизы земельного участка, подлежащего воздействию земляных, строительных, мелиоративных, хозяйственных и (или) иных работ, предусмотренных статьей 25 Лесного кодекса РФ работ по использованию лесов (за исключением работ, указанных в пунктах 3, 4 и 7 части 1 статьи 25 Лесного кодекса РФ) и иных работ, в случае если федеральный орган охраны объектов культурного наследия и орган охраны объектов культурного наследия субъекта РФ не имеет данных об отсутствии на указанном земельном участке объектов археологического наследия, включенных в реестр, и выявленных объектов археологического наследия (пп. «д» п. 11 (1) Положения о Государственной историко-культурной экспертизе, утвержденного Постановлением Правительства РФ от 15 июля 2009 года № 569), по объекту: «Межпоселковый газопровод до д. Медвежья Кара Волховского района»

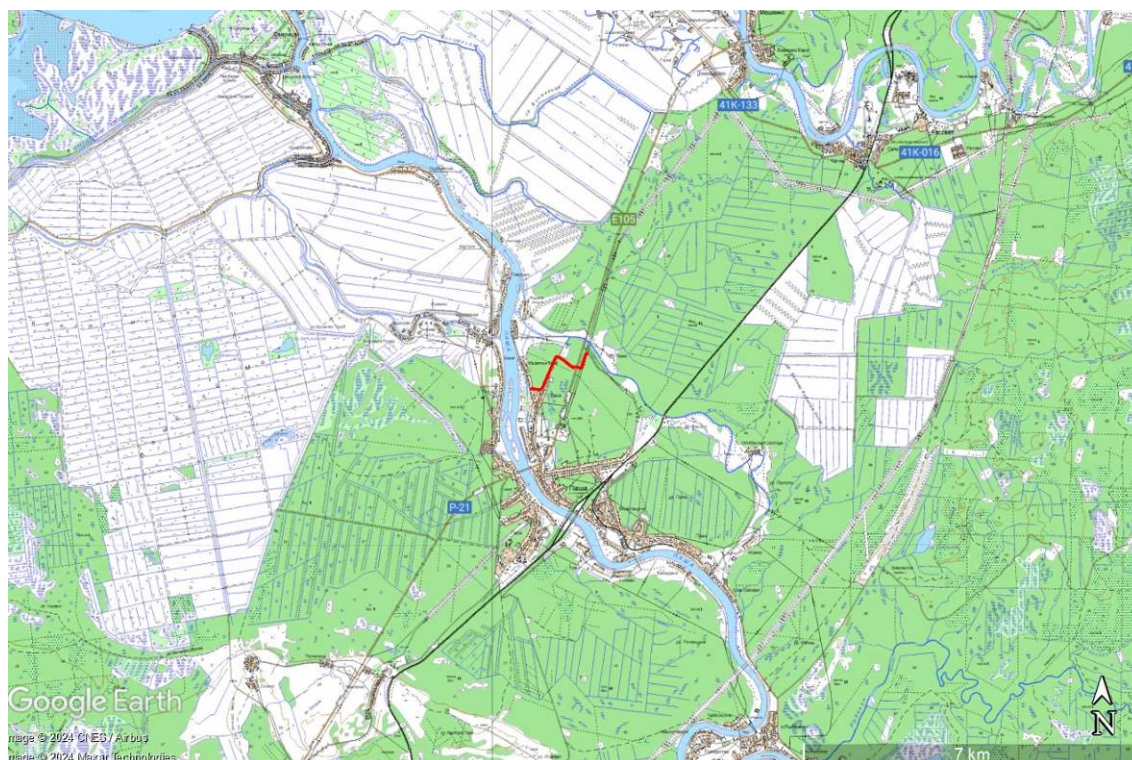
АЛЬБОМ ИЛЛЮСТРАЦИЙ



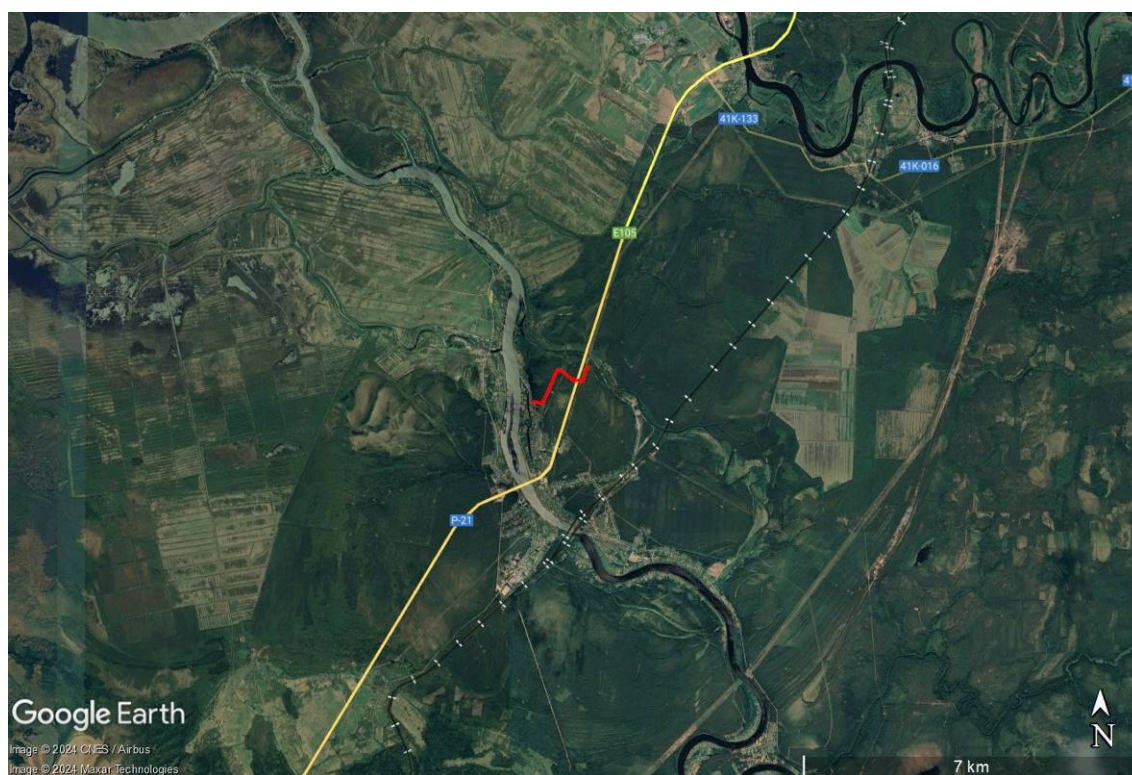
Илл. 1. Ленинградская область, Волховский район. 2024 г. «Межпоселковый газопровод до д. Медвежья Кара Волховского района». Месторасположение участка обследования на фрагменте карты Ленинградской области (<https://yandex.ru/maps> 2024 г.).



Илл. 2. Ленинградская область, Волховский район. 2024 г. «Межпоселковый газопровод до д. Медвежья Кара Волховского района». Месторасположение участка обследования в Волховском районе Ленинградской области (<https://yandex.ru/maps> 2024 г.).



Илл. 3 Ленинградская область, Волховский район. 2024 г. «Межпоселковый газопровод до д. Медвежья Кара Волховского района». Участок обследования на подробной топографической карте Ленинградской области.



Илл. 4. Ленинградская область, Волховский район. 2024 г. «Межпоселковый газопровод до д. Медвежья Кара Волховского района». Участок обследования на космоснимке (<https://www.google.com/earth>) (дата снимка: октябрь 2021 г.).



Илл. 5. Ленинградская область, Волховский район. 2024 г. «Межпоселковый газопровод до д. Медвежья Кара Волховского района». Участок обследования на фрагменте карты Санкт-Петербургской губернии из атласа Горного Училища. 1792 г.



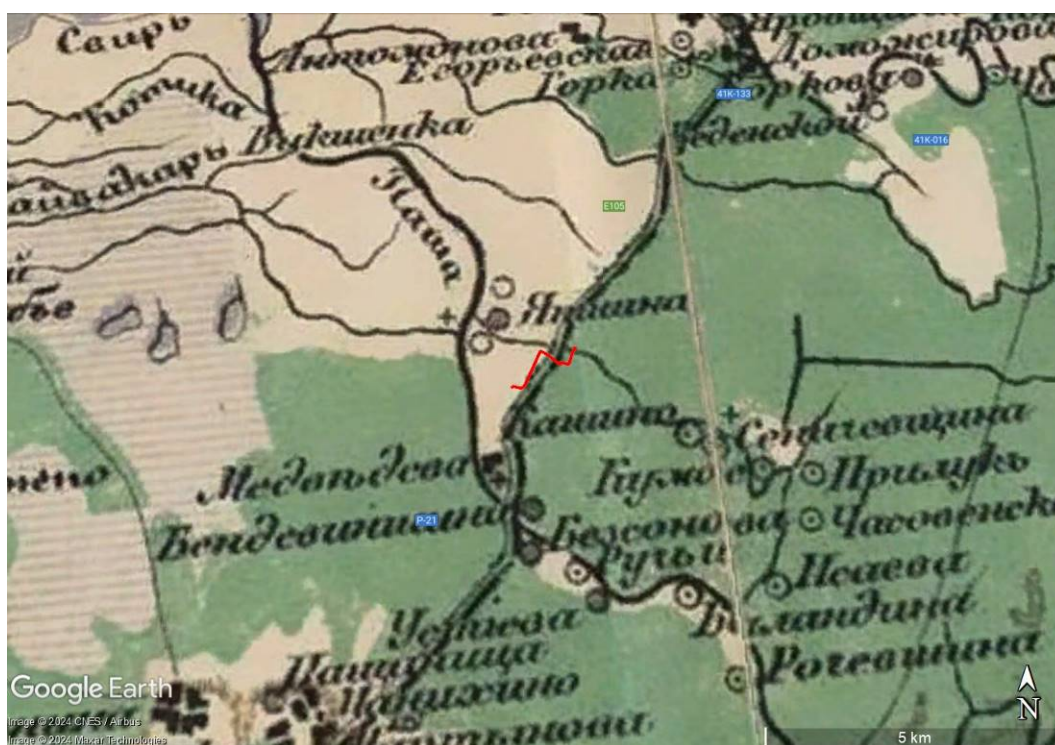
Илл. 6. Ленинградская область, Волховский район. 2024 г. «Межпоселковый газопровод до д. Медвежья Кара Волховского района». Участок обследования на фрагменте карты Наполеона Российской Империи. 1812 г.



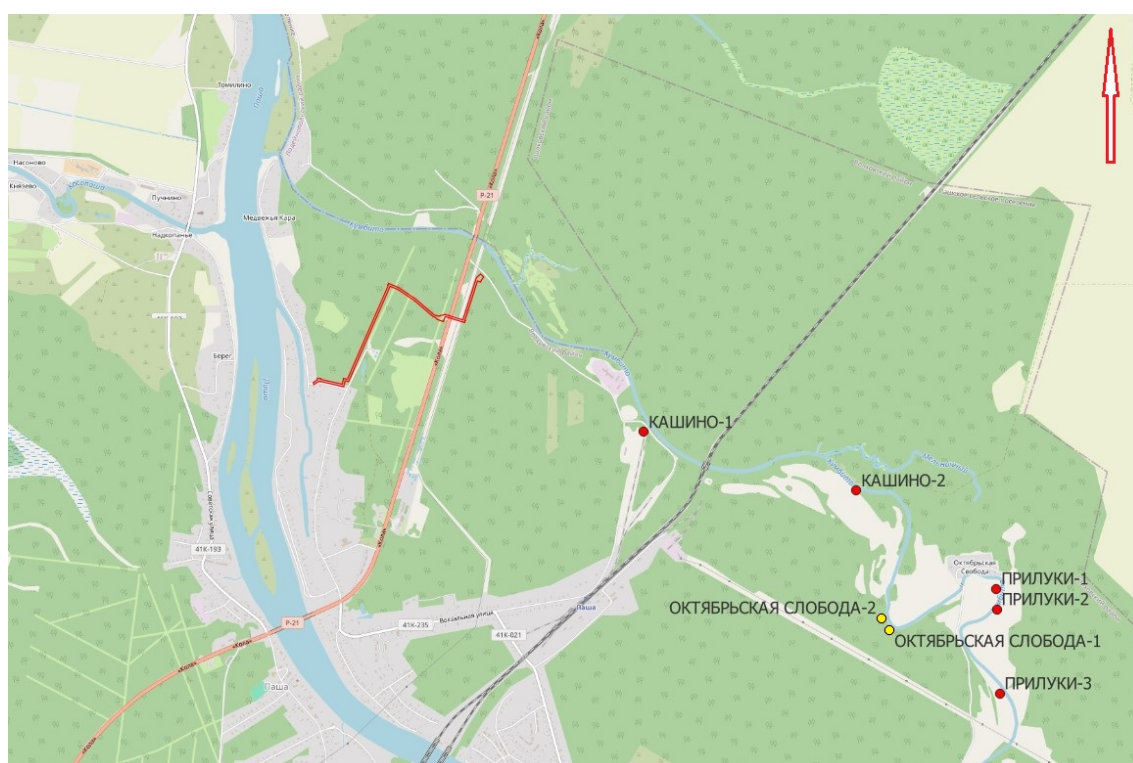
Илл. 7. Ленинградская область, Волховский район. 2024 г. «Межпоселковый газопровод до д. Медвежья Кара Волховского района». Участок обследования на фрагменте карты западной части России Шуберта. 1826-1840 гг.



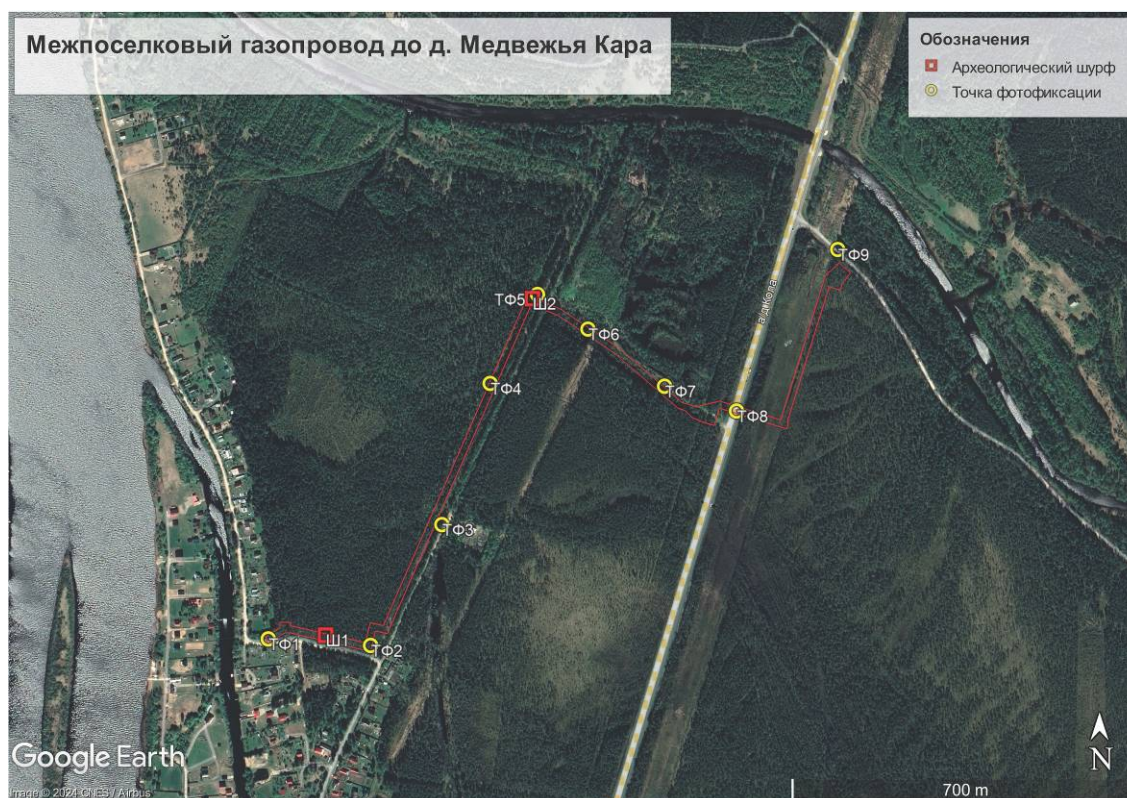
Илл. 8. Ленинградская область, Волховский район. 2024 г. «Межпоселковый газопровод до д. Медвежья Кара Волховского района». Участок обследования на фрагменте трехверстовой карты Санкт-Петербургской губернии Шуберта. 1846-1890 гг.



Илл. 9. Ленинградская область, Волховский район. 2024 г. «Межпоселковый газопровод до д. Медвежья Кара Волховского района». Участок обследования на фрагменте карты Стрельбицкого. Специальная Карта Европейской России. 1872 г.



Илл. 10. Ленинградская область, Волховский район. 2024 г. «Межпоселковый газопровод до д. Медвежья Кара Волховского района». Расположение участка обследования относительно известных ранее объектов культурного (археологического) наследия. Красная точка – несохранившиеся к настоящему времени памятники.



Илл. 11. Ленинградская область, Волховский район. 2024 г. «Межпоселковый газопровод до д. Медвежья Кара Волховского района» (красный контур). Месторасположение точек фиксации и шурфов на спутниковом снимке Google 2024 г.



Илл. 12. Ленинградская область, Волховский район. 2024 г. «Межпоселковый газопровод до д. Медвежья Кара Волховского района» (красный контур). Месторасположение точек фиксации и шурфов на карте государственного геоинформационного центра (ГГЦ) 2024 г.



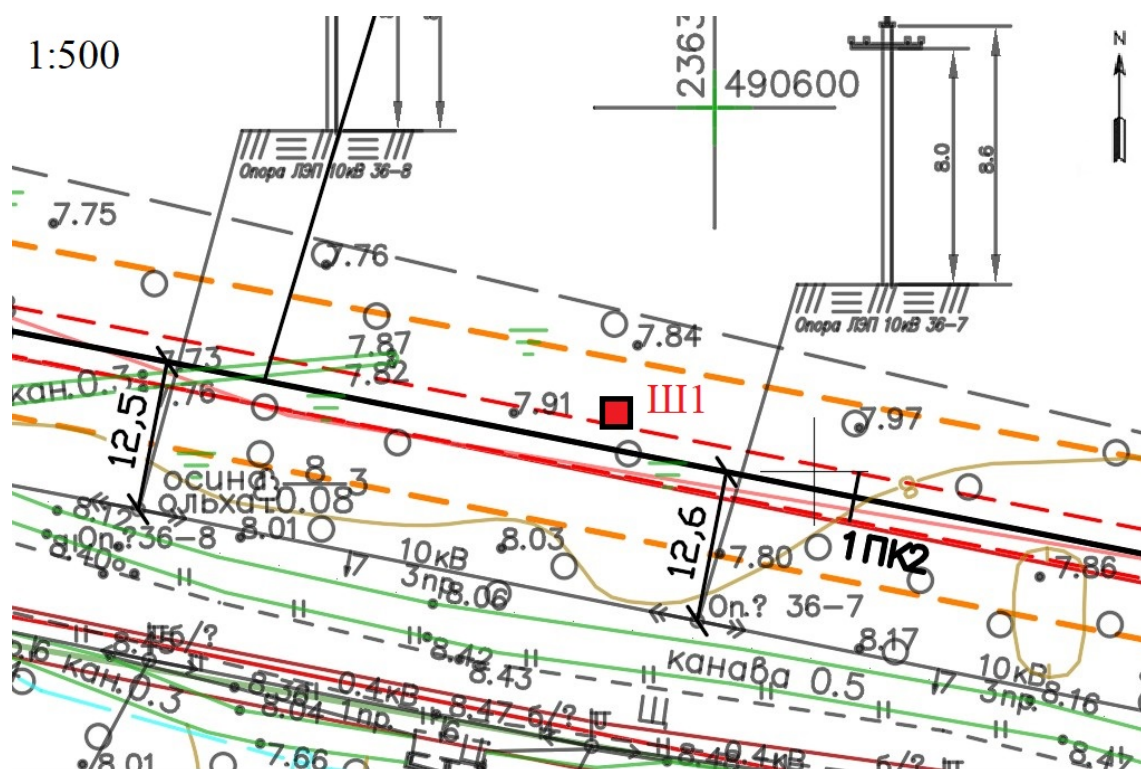
Илл. 13. Ленинградская область, Волховский район. 2024 г. «Межпоселковый газопровод до д. Медвежья Кара Волховского района». Общий вид участка обследования. Точка фотофиксации №1. Вид с ЮЮЗ.



Илл. 14. Ленинградская область, Волховский район. 2024 г. «Межпоселковый газопровод до д. Медвежья Кара Волховского района». Шурф №1. Местоположение относительно оси газопровода. Вид с Ю.



Илл. 15. Ленинградская область, Волховский район. 2024 г. «Межпоселковый газопровод до д. Медвежья Кара Волховского района». Шурф №1. Местоположение. Вид с Ю.



Илл. 16. Ленинградская область, Волховский район. 2024 г. «Межпоселковый газопровод до д. Медвежья Кара Волховского района». Шурф №1 на фрагменте топографической карты (топографическая основа предоставлена Заказчиком).



Илл. 17. Ленинградская область, Волховский район. 2024 г. «Межпоселковый газопровод до д. Медвежья Кара Волховского района». Шурф №1. Зачистка по материку. Общий вид с Ю.



Илл. 18. Ленинградская область, Волховский район. 2024 г. «Межпоселковый газопровод до д. Медвежья Кара Волховского района». Шурф №1. Материк. Предметный вид с Ю.



Илл. 19. Ленинградская область, Волховский район. 2024 г. «Межпоселковый газопровод до д. Медвежья Кара Волховского района». Шурф №1. Северная стенка и контрольный прокоп. Вид с Ю.



Илл. 20. Ленинградская область, Волховский район. 2024 г. «Межпоселковый газопровод до д. Медвежья Кара Волховского района». Шурф №1. Рекультивация. Вид с Ю.



Илл. 21. Ленинградская область, Волховский район. 2024 г. «Межпоселковый газопровод до д. Медвежья Кара Волховского района». Общий вид участка обследования. Точка фотофиксации №2. Вид с ССВ.



Илл. 22. Ленинградская область, Волховский район. 2024 г. «Межпоселковый газопровод до д. Медвежья Кара Волховского района». Общий вид участка обследования. Точка фотофиксации №2. Вид с ЗСЗ.



Илл. 23. Ленинградская область, Волховский район. 2024 г. «Межпоселковый газопровод до д. Медвежья Кара Волховского района». Общий вид участка обследования. Точка фотофиксации №3. Вид с ВЮВ.



Илл. 24. Ленинградская область, Волховский район. 2024 г. «Межпоселковый газопровод до д. Медвежья Кара Волховского района». Общий вид участка обследования. Точка фотофиксации №3. Вид с З.



Илл. 25. Ленинградская область, Волховский район. 2024 г. «Межпоселковый газопровод до д. Медвежья Кара Волховского района». Общий вид участка обследования. Точка фотофиксации №4. Вид с ЮВ.



Илл. 26. Ленинградская область, Волховский район. 2024 г. «Межпоселковый газопровод до д. Медвежья Кара Волховского района». Общий вид участка обследования. Точка фотофиксации №4. Вид с СЗ.



Илл. 29. Ленинградская область, Волховский район. 2024 г. «Межпоселковый газопровод до д. Медвежья Кара Волховского района». Шурф №2. Зачистка по материку. Общий вид с Ю.



Илл. 30. Ленинградская область, Волховский район. 2024 г. «Межпоселковый газопровод до д. Медвежья Кара Волховского района». Шурф №2. Материк. Предметный вид с Ю.



Илл. 31. Ленинградская область, Волховский район. 2024 г. «Межпоселковый газопровод до д. Медвежья Кара Волховского района». Шурф №2. Северная стенка и контрольный прокоп. Вид с Ю.



Илл. 32. Ленинградская область, Волховский район. 2024 г. «Межпоселковый газопровод до д. Медвежья Кара Волховского района». Шурф №2. Рекультивация. Вид с Ю.



Илл. 33. Ленинградская область, Волховский район. 2024 г. «Межпоселковый газопровод до д. Медвежья Кара Волховского района». Общий вид участка обследования. Точка фотофиксации №5. Вид с В.



Илл. 34. Ленинградская область, Волховский район. 2024 г. «Межпоселковый газопровод до д. Медвежья Кара Волховского района». Общий вид участка обследования. Точка фотофиксации №5. Вид с ЗЮЗ.



Илл. 35. Ленинградская область, Волховский район. 2024 г. «Межпоселковый газопровод до д. Медвежья Кара Волховского района». Общий вид участка обследования. Точка фотофиксации №6. Вид с ВСВ.



Илл. 36. Ленинградская область, Волховский район. 2024 г. «Межпоселковый газопровод до д. Медвежья Кара Волховского района». Общий вид участка обследования. Точка фотофиксации №6. Вид с 3.



Илл. 37. Ленинградская область, Волховский район. 2024 г. «Межпоселковый газопровод до д. Медвежья Кара Волховского района». Общий вид участка обследования. Точка фотофиксации №7. Вид с В.



Илл. 38. Ленинградская область, Волховский район. 2024 г. «Межпоселковый газопровод до д. Медвежья Кара Волховского района». Общий вид участка обследования. Точка фотофиксации №7. Вид с ЗСЗ.



Илл. 39. Ленинградская область, Волховский район. 2024 г. «Межпоселковый газопровод до д. Медвежья Кара Волховского района». Общий вид участка обследования. Точка фотофиксации №8. Вид с ВЮВ.



Илл. 40. Ленинградская область, Волховский район. 2024 г. «Межпоселковый газопровод до д. Медвежья Кара Волховского района». Общий вид участка обследования. Точка фотофиксации №8. Вид с ЮЗ.



Илл. 41. Ленинградская область, Волховский район. 2024 г. «Межпоселковый газопровод до д. Медвежья Кара Волховского района». Общий вид участка обследования на точку врезки в ранее запроектированный и строящийся объект «Газопровод межпоселковый от п. Оять до с. Паша, д. Надкопанье, д. Томилино, д. Загубье с отводом на д. Манихино, д. Берег и п. Свирица Волхоаского района». Точка фотофиксации №9. Вид с СВ.

ПРИЛОЖЕНИЕ № 3

к Акту по результатам государственной историко-культурной экспертизы земельного участка, подлежащего воздействию земляных, строительных, мелиоративных, хозяйственных и (или) иных работ, предусмотренных статьей 25 Лесного кодекса РФ работ по использованию лесов (за исключением работ, указанных в пунктах 3, 4 и 7 части 1 статьи 25 Лесного кодекса РФ) и иных работ, в случае если федеральный орган охраны объектов культурного наследия и орган охраны объектов культурного наследия субъекта РФ не имеет данных об отсутствии на указанном земельном участке объектов археологического наследия, включенных в реестр, и выявленных объектов археологического наследия (п. «д» п. 11 (1) Положения о Государственной историко-культурной экспертизе, утвержденного Постановлением Правительства РФ от 15 июля 2009 года № 569), по объекту: «Межпоселковый газопровод до д. Медвежья Кара Волховского района»

КОПИИ ДОКУМЕНТОВ ОБ АТТЕСТАЦИИ ГОСУДАРСТВЕННОГО ЭКСПЕРТА

СВЕДЕНИЯ О КВАЛИФИКАЦИИ ТРУДОВЫХ РЕСУРСОВ



**МИНИСТЕРСТВО КУЛЬТУРЫ
РОССИЙСКОЙ ФЕДЕРАЦИИ**

ПРИКАЗ

от 9 ноября 2021 г.

Москва

№ 1809

**Об аттестации экспертов по проведению государственной
историко-культурной экспертизы**

В соответствии с Федеральным законом от 25 июня 2002 г. № 73-ФЗ «Об объектах культурного наследия (памятниках истории и культуры) народов Российской Федерации», пунктом 9 Положения о государственной историко-культурной экспертизе, утвержденного постановлением Правительства Российской Федерации от 15 июля 2009 г. № 569, Положением о порядке аттестации экспертов по проведению государственной историко-культурной экспертизы, утвержденным приказом Минкультуры России от 26 августа 2010 г. № 563 (в редакции приказа Минкультуры России от 17 октября 2011 г. № 1003), руководствуясь Положением об аттестационной комиссии Минкультуры России, утвержденным приказом Минкультуры России от 29 декабря 2011 г. № 1276, протоколами заседания аттестационной комиссии Министерства культуры Российской Федерации по аттестации экспертов по проведению государственной историко-культурной экспертизы от 26 октября 2021 г., от 27 октября 2021 г., п р и к а з ы в а ю:

1. Аттестовать экспертов по проведению государственной историко-культурной экспертизы согласно приложению к настоящему приказу.

2. Департаменту государственной охраны культурного наследия (Р.А.Рыбало) обеспечить размещение информации об аттестованных экспертах на официальном сайте Минкультуры России в сети Интернет.

3. Контроль за исполнением настоящего приказа оставляю за собой.

Первый заместитель Министра



С.Г.Обрывалин

Приложение
к приказу Министерства культуры
Российской Федерации
от « 9 » *кабря* 2021 г.
№ 1809

Аттестованные эксперты по проведению
государственной историко-культурной экспертизы

№ п / п	Фамилия, имя, отчество соискателя	Решение о присвоении статуса аттестованного эксперта:
1.	Барашев Михаил Анатольевич	<ul style="list-style-type: none"> - выявленные объекты культурного наследия в целях обоснования целесообразности включения данных объектов в реестр. - документы, обосновывающие включение объектов культурного наследия в реестр; - документы, обосновывающие изменение категории историко-культурного значения объекта культурного наследия.
2.	Васютин Олег Иванович	<ul style="list-style-type: none"> - выявленные объекты культурного наследия в целях обоснования целесообразности включения данных объектов в реестр. - документы, обосновывающие включение объектов культурного наследия в реестр; - проектная документация на проведение работ по сохранению объектов культурного наследия; документация или разделы документации, обосновывающие меры по обеспечению сохранности объекта культурного наследия, включенного в реестр, выявленного объекта культурного наследия либо объекта, обладающего признаками объекта культурного наследия, при проведении земляных, мелиоративных, хозяйственных работ, указанных в статье 30 Федерального закона от 25.06.2002 № 73-ФЗ «Об объектах культурного наследия (памятниках истории и культуры) народов Российской Федерации» (далее – Федеральный закон) работ по использованию лесов и иных работ в границах территории объекта культурного наследия либо на земельном участке, непосредственно связанном с земельным участком в границах территории объекта культурного наследия.

29.	Толмачев Александр Николаевич	<ul style="list-style-type: none"> - проектная документация на проведение работ по сохранению объектов культурного наследия; - документация или разделы документации, обосновывающие меры по обеспечению сохранности объекта культурного наследия, включенного в реестр, выявленного объекта культурного наследия либо объекта, обладающего признаками объекта культурного наследия, при проведении земляных, мелиоративных, хозяйственных работ, указанных в статье 30 Федерального закона работ по использованию лесов и иных работ в границах территории объекта культурного наследия либо на земельном участке, непосредственно связанном с земельным участком в границах территории объекта культурного наследия.
30.	Трофимов Александр Николаевич	<ul style="list-style-type: none"> - проектная документация на проведение работ по сохранению объектов культурного наследия; - документация или разделы документации, обосновывающие меры по обеспечению сохранности объекта культурного наследия, включенного в реестр, выявленного объекта культурного наследия либо объекта, обладающего признаками объекта культурного наследия, при проведении земляных, мелиоративных, хозяйственных работ, указанных в статье 30 Федерального закона работ по использованию лесов и иных работ в границах территории объекта культурного наследия либо на земельном участке, непосредственно связанном с земельным участком в границах территории объекта культурного наследия; - проекты зон охраны объекта культурного наследия.
31.	Хвоцинская Наталия Вадимовна	<ul style="list-style-type: none"> - выявленные объекты культурного наследия в целях обоснования целесообразности включения данных объектов в реестр; - документы, обосновывающие включение объектов культурного наследия в реестр; - земли, подлежащие воздействию земляных, строительных, мелиоративных, хозяйственных работ, предусмотренных статьей 25 Лесного кодекса Российской Федерации работ по использованию лесов (за исключением работ, указанных в пунктах 3, 4 и 7 части 1 статьи 25 Лесного кодекса Российской Федерации) и иных работ, в случае, если указанные земли расположены в границах территорий, утвержденных в соответствии с пунктом 34.2 пункта 1 статьи 9 Федерального закона;

		<ul style="list-style-type: none"> - документация или разделы документации, обосновывающие меры по обеспечению сохранности объекта культурного наследия, включенного в реестр, выявленного объекта культурного наследия либо объекта, обладающего признаками объекта культурного наследия, при проведении земляных, мелиоративных, хозяйственных работ, указанных в статье 30 Федерального закона работ по использованию лесов и иных работ в границах территории объекта культурного наследия либо на земельном участке, непосредственно связанном с земельным участком в границах территории объекта культурного наследия; - документация, за исключением научных отчетов о выполненных археологических полевых работах, содержащая результаты исследований, в соответствии с которыми определяется наличие или отсутствие объектов, обладающих признаками объекта культурного наследия, на земельных участках, подлежащих воздействию земляных, строительных, мелиоративных, хозяйственных работ, указанных в статье 30 Федерального закона работ по использованию лесов и иных работ.
32.	Чаев Станислав Евгеньевич	<ul style="list-style-type: none"> - проектная документация на проведение работ по сохранению объектов культурного наследия; - документация или разделы документации, обосновывающие меры по обеспечению сохранности объекта культурного наследия, включенного в реестр, выявленного объекта культурного наследия либо объекта, обладающего признаками объекта культурного наследия, при проведении земляных, мелиоративных, хозяйственных работ, указанных в статье 30 Федерального закона работ по использованию лесов и иных работ в границах территории объекта культурного наследия либо на земельном участке, непосредственно связанном с земельным участком в границах территории объекта культурного наследия; - проекты зон охраны объекта культурного наследия.
33.	Черосов Николай Михайлович	<ul style="list-style-type: none"> - выявленные объекты культурного наследия в целях обоснования целесообразности включения данных объектов в реестр. - документы, обосновывающие включение объектов культурного наследия в реестр; - документы, обосновывающие исключение объектов культурного наследия из реестра;

г. Санкт-Петербург

«09» января 2019 г.

Общество с ограниченной ответственностью «Проектно-изыскательские решения в строительстве», в лице Генерального директора **Носовой Татьяны Валерьевны**, действующего на основании Устава, именуемый в дальнейшем «Работодатель», с одной стороны, и **Хвоцинская Наталия Вадимовна**, именуемый (-ая) в дальнейшем «Работник», с другой стороны, заключили настоящий трудовой договор о нижеследующем:

1. Предмет договора

1.1 Работник принимает на себя выполнение обязанностей работу в качестве научного сотрудника в Общество с ограниченной ответственностью «Проектно-изыскательские решения в строительстве», для выполнения функций руководителя проекта по проведению археологических разведок и раскопок на территории Северо-Западного и Центрального Федеральных Округов в рамках проектов ООО «ПИРС», а так же проведения государственных историко-культурных экспертиз.

1.2. Работа по настоящему трудовому договору является для Работника работой по **совместительству**.

2. Прием на работу

2.1. Настоящий трудовой договор заключён на неопределенный срок.

2.2. Причина заключения трудового договора в соответствии со статьей 59 главы 10 Трудового Кодекса Российской Федерации для работы по договорам ООО «ПИРС».

2.3. Работник обязан приступить к работе с **«09» января 2019 г.**

2.4. Настоящий трудовой договор вступает в силу с момента его подписания обеими сторонами.

2.5. Испытательного срока работнику не устанавливается.

2.6. Работнику установлен следующий режим рабочего времени:

Пятидневная рабочая неделя продолжительностью 20 часов. Выходными днями является суббота и воскресенье. Перерыв для отдыха и питания 30 минут в удобное для работника время. Время начала и окончания рабочего дня Работник определяет самостоятельно.

3. Права и обязанности Работника

3.1. Работник осуществляет свою деятельность в соответствии с действующим законодательством Российской Федерации о труде, Уставом и Правилами внутреннего трудового распорядка Работодателя, должностной инструкцией и условиями настоящего трудового договора.

3.2. Работник подчиняется руководителю подразделения, Работодателю.

3.3 Работник имеет право:

- на предоставление ему работы, обусловленной настоящим трудовым договором;
- на обеспечение безопасности и условий труда, соответствующих государственным нормативным требованиям охраны труда;
- своевременно и в полном объёме получать установленную настоящим трудовым договором заработную плату;
- защиту своих трудовых прав, свобод и законных интересов всеми не запрещёнными законом способами.

Работник имеет иные права, предусмотренные трудовым законодательством Российской Федерации, настоящим трудовым договором.

3.4. Работник обязан:

- добросовестно исполнять свои трудовые обязанности, возложенные на него настоящим трудовым договором, порученную работу выполнять в сроки, предусмотренные рабочим процессом и указаниями руководства;
- под руководством ответственного исполнителя проводить научные исследования;
- участвовать в работе археологических экспедиций;
- составлять отчеты (разделы отчета) по теме или ее разделу (этапу, заданию);
- добросовестно, своевременно, на высоком профессиональном уровне и точно исполнять свои трудовые обязанности, соблюдать трудовую дисциплину;
- соблюдать требования по охране труда;
- заботиться о сохранности оборудования и иного имущества Работодателя в том числе находящемуся у Работодателя имуществу третьих лиц, если Работодатель несет ответственность за сохранность этого имущества, имуществу других работников;
- своевременно и точно исполнять распоряжения руководителя подразделения, Работодателя;
- выполнять требования внутренних нормативных документов;
- соблюдать Правила внутреннего трудового распорядка;
- экономно и рационально расходовать материальные ресурсы Работодателя;
- не разглашать и защищать сведения, составляющие коммерческую тайну Работодателя.

3.5. Работник должен знать:

- современные методы и средства организации исследований и разработок, в том числе с применением электронно-вычислительной техники;
- работник должен знать научные проблемы по тематике проводимых исследований, отечественную и зарубежную информацию по исследуемой теме;
- основы трудового законодательства и организации труда;
- правила и нормы охраны труда.

4. Права и обязанности Работодателя

4.1. Работодатель вправе:

- требовать от Работника исполнения ими трудовых обязанностей по настоящему трудовому договору, бережного отношения к имуществу Работодателя, соблюдения правил внутреннего трудового распорядка организации;
- устанавливать Работнику при условии выполнения им обязательств по настоящему трудовому договору вознаграждения (премии) по результатам работы (исполнению договора);
- привлекать работников к дисциплинарной и материальной ответственности в порядке, установленном законодательством.

Работодатель имеет иные права, предусмотренные трудовым законодательством Российской Федерации, настоящим трудовым договором.

4.2. Работодатель обязуется:

- соблюдать законодательство о труде и правила охраны труда, соглашений и трудовых договоров;
- предоставлять Работнику работу в соответствии с условиями настоящего трудового договора;
- обеспечивать Работнику условия труда, необходимые для выполнения им обязанностей по настоящему договору, в том числе предоставлять в распоряжение Работника необходимые технические средства в исправном состоянии, документацию и обеспечивать Работника иными средствами, необходимыми для исполнения им трудовых обязанностей;
- выплачивать Работнику за добросовестное исполнение трудовых обязанностей заработную плату в сроки и в порядке, установленных Правилами внутреннего трудового распорядка и настоящим трудовым договором;
- осуществлять обработку и обеспечивать защиту персональных данных работника в соответствии с законодательством Российской Федерации;
- знакомить Работника под роспись с принимаемыми локальными нормативными актами, непосредственно связанными с его трудовой деятельностью;

Работодатель исполняет иные обязанности, предусмотренные трудовым законодательством РФ и иными нормативными правовыми актами, содержащими нормы трудового права, соглашениями, локальными нормативными актами и настоящим трудовым договором.

5. Оплата труда и социальные гарантии

- 5.1. За выполнение трудовых обязанностей, предусмотренных настоящим трудовым договором, Работнику устанавливается заработная плата в размере 20 000 (Двадцать тысяч) рублей в месяц. Оплата труда производится пропорционально отработанному времени.
- 5.2. Выплата заработной платы Работнику производится в сроки и порядке, установленные правилами внутреннего трудового распорядка, иными локальными нормативными актами Работодателя.
- 5.3. С суммы заработной платы и с иных доходов Работник уплачивает налоги в размерах и порядке, предусмотренных законодательством РФ.
- 5.4. На Работника распространяются льготы, гарантии и компенсации, установленные законодательством Российской Федерации и локальными нормативными актами Работодателя.

6. Ответственность сторон трудового договора

- 6.1. Работодатель и Работник несут ответственность за неисполнение или ненадлежащее исполнение взятых на себя обязанностей и обязательств, установленных настоящим трудовым договором, локальными нормативными актами Работодателя, законодательством Российской Федерации.
- 6.2. За совершение дисциплинарного поступка, то есть неисполнение или ненадлежащее исполнение Работником по его вине возложенных на него трудовых обязанностей, к Работнику могут быть применены дисциплинарные взыскания, предусмотренные статьей 192 Трудового кодекса Российской Федерации.
- 6.3. Материальный ущерб, причиненный Работнику Работодателем, а также ущерб, нанесенный Работнику увечьем или иным повреждением здоровья в период исполнения им трудовых обязанностей, подлежит возмещению Работодателем в соответствии с действующим трудовым законодательством РФ.
- 6.4. Ущерб, причиненный Работником Работодателю при исполнении им своих трудовых обязанностей, подлежит возмещению в соответствии с действующим трудовым законодательством РФ.
- 6.5. Ущерб, причиненный Работником Работодателю не в связи с исполнением им трудовых обязанностей, подлежит возмещению в соответствии с действующим трудовым законодательством РФ.
- 6.6. Работник и работодатель могут быть привлечены к материальной и иным видам юридической ответственности в случаях и порядке, предусмотренных трудовым законодательством и иными федеральными законами.

7. Изменение и прекращение трудового договора

- 7.1. Каждая из сторон настоящего трудового договора вправе ставить перед другой стороной вопрос о его дополнении или ином изменении трудового договора, которые по соглашению сторон оформляются дополнительным соглашением, являющимся неотъемлемой частью трудового договора. При этом все указанные изменения и дополнения будут иметь правовую силу только в случаях их письменного оформления и подписания сторонами в качестве неотъемлемой части настоящего трудового договора.
- 7.2. Изменения и дополнения могут быть внесены в настоящий трудовой договор по соглашению сторон также в следующих случаях:
- а) при изменении законодательства Российской Федерации в части, затрагивающей права, обязанности и интересы сторон, а также при изменении локальных нормативных актов Работодателя;
- б) в других случаях, предусмотренных Трудовым кодексом Российской Федерации.
- 7.3. При изменении Работодателем условий настоящего договора (за исключением трудовой функции) по причинам, связанным с изменением организационных или технологических условий труда, Работодатель обязан уведомить об этом Работника в письменной форме не позднее чем за два месяца до их изменения (статья 74 Трудового кодекса Российской Федерации).
- О предстоящем увольнении в связи с ликвидацией организации, сокращением численности или штата работников организации Работодатель обязан предупредить работника персонально и под роспись не менее чем за два месяца до увольнения.
- 7.4. Настоящий трудовой договор прекращается только по основаниям, установленным Трудовым кодексом Российской Федерации и иными федеральными законами. При расторжении трудового договора Работнику предоставляются гарантии и компенсации, предусмотренные главой 27 Трудового кодекса Российской Федерации, а также другими нормами Трудового кодекса Российской Федерации и иных федеральных законов.

8. Заключительные положения

- 8.1. Трудовые споры и разногласия сторон по вопросам соблюдения условий настоящего трудового договора разрешаются по соглашению сторон, а в случае не достижения соглашения рассматриваются комиссией по трудовым спорам и (или) судом в порядке, установленном законодательством Российской Федерации.
- 8.2. В части, не предусмотренной настоящим трудовым договором, стороны руководствуются законодательством Российской Федерации.
- 8.3. Все материалы, созданные с участием Работника и по заданиям Работодателя являются собственностью Работодателя.
- 8.4. Стороны берут на себя обязательства не разглашать условия настоящего трудового договора без обоюдного согласия.
- 8.5. Настоящий трудовой договор заключен в двух экземплярах (если иное не предусмотрено законодательством), имеющих одинаковую юридическую силу. Один экземпляр хранится Работодателем в личном деле Работника, второй – у Работника.

9. Адреса и подписи сторон договора

Работодатель: Общество с ограниченной ответственностью «Проектно-изыскательские решения в строительстве»	Работник: ФИО (полностью) Хвоцинская Наталья Вадимовна
Юридический адрес: 197372, Россия, г. Санкт-Петербург, ул. Староодревенская, д.20, к.2, лит.А, пом.7-Н, оф.1	Адрес:
Телефон: 8 (911) 901-38-80 E-mail: 9013880@mail.ru	Паспорт: Страховое свидетельство:
ИНН / КПП: 7814690758 / 781401001	Дата рождения:



Работник
Хвоцинская Наталья Вадимовна
Н.В. Хвоцинская
подпись



197082, г. САНКТ-ПЕТЕРБУРГ, БОГАТЫРСКИЙ ПР., д.49, к.2, пом.318
ОГРН 1177847165198, ИНН 7814690758, КПП 781401001
р/с 40702810210000127151 в АО "ТИНЬКОФФ БАНК", БИК 044525974, 30101810145250000974

20.05.2024

№ _____

СПРАВКА

Дана о том, что следующие сотрудники Общества с ограниченной ответственностью «Проектно-изыскательские решения в строительстве» работают в ООО «ПИРС» в должности экспертов:

Соболев Владислав Юрьевич – эксперт (приказ об аттестации эксперта Минкультуры РФ от 09 ноября 2021 г. № 1809), приказ о приеме на работу № Л-23 от 02.09.2019, принят по трудовому договору б/№ от 02.09.2019 г. с 02.09.2019 по настоящее время

Михайлова Елена Робертовна – эксперт (приказ об аттестации эксперта Минкультуры РФ от 09 ноября 2021 г. № 1809), приказ о приеме на работу № Л-10 от 31.05.2019, принят по трудовому договору б/№ от 31.05.2019 г. с 01.06.2019 по настоящее время

Хвоцинская Наталия Вадимовна - эксперт (приказ об аттестации эксперта Минкультуры РФ от 09 ноября 2021 г. № 1809), приказ о приеме на работу № Л-2 от 09.01.2019, принят по трудовому договору б/№ от 09.01.2019 г. с 09.01.2019 по настоящее время

С уважением,
Генеральный директор



Т.В. Носова

/20.05.2024/



Министерство культуры Российской Федерации

ОТКРЫТЫЙ ЛИСТ

№ 2771-2023

Настоящий открытый лист выдан:

Хвоцинской Наталии Вадимовне

паспорт №

(серия номер паспорта)

на право проведения археологических полевых работ на территории межпоселковых газопроводов от д. Коккореево до п. ст. Ладожское Озеро; до д. Резвых, д. Черная Речка во Всеволожском районе; распределительного газопровода-связки между ГРС Восточная-2 и ГРС Кузьмолово; межпоселковых газопроводов до д. Медвежья Кара; от д. Самушино — д. Шахново — д. Вороново в Волховском районе; от д. Алексеевка — д. Луйсовицы — д. Таровицы — д. Дубовицы с отводом на д. Волгово; до д. Коммолово; до д. Эду — д. Изжора; от с. Орлино — д. Зайцево — д. Остров; до д. Авколево с отводом д. Веролапцы; до д. Корпикюля; до д. Новые Черницы — д. Старые Черницы — д. Рябизи в Гатчинском районе; д. Фёдоровка — д. Орлы — д. Манновка — д. Серёжино — д. Кошкино — д. Свейск — д. Жабино — д. Пулково с отводом на д. Сала; д. Мануйлово — п. Ивановское — д. Юрки с отводом на д. Ветки, д. Сягло в Кингисеппском районе (этап 2); от п. Глажево — п. Тихорицы — д. Грабково — д. Кузино с отводом на д. Берёзовик; п. Пчевжа — д. Белая (этап 2), д. Авдетово, д. Кровино Сельцо в Киришском районе (этап 2); к д. Кобона в Кировском районе; к д. Барково в Лодейнопольском районе; в зоне строительства распределительного газопровода для газификации муниципального образования г.п. Виллозское; межпоселкового газопровода с. Ушаки — д. Жары — д. Георгиевское в Тосненском районе Ленинградской области.

(место проведения археологических полевых работ)

На основании открытого листа

Хвоцинская Наталия Вадимовна

(Ф.И.О.)

имеет право производить следующие археологические полевые работы: археологические разведки с осуществлением локальных земляных работ на указанной территории в целях выявления объектов археологического наследия, уточнения сведений о них и планирования мероприятий по обеспечению их сохранности.

Передоверие права на проведение археологических полевых работ по данному открытому листу другому лицу запрещается.

Срок действия открытого листа: с 24 июля 2023 г. по 1 июля 2024 г.

Дата принятия решения о предоставлении открытого листа: 24 июля 2023 г.

Первый заместитель Министра

(должность)

(подпись)

С.Г.Обрывалин

(Ф.И.О.)

Дата 24 июля 2023 г.

М.П.

031834

ПРИЛОЖЕНИЕ № 4

к Акту по результатам государственной историко-культурной экспертизы земельного участка, подлежащего воздействию земляных, строительных, мелиоративных, хозяйственных и (или) иных работ, предусмотренных статьей 25 Лесного кодекса РФ работ по использованию лесов (за исключением работ, указанных в пунктах 3, 4 и 7 части 1 статьи 25 Лесного кодекса РФ) и иных работ, в случае если федеральный орган охраны объектов культурного наследия и орган охраны объектов культурного наследия субъекта РФ не имеет данных об отсутствии на указанном земельном участке объектов археологического наследия, включенных в реестр, и выявленных объектов археологического наследия (пп. «д» п. 11 (1) Положения о Государственной историко-культурной экспертизе, утвержденного Постановлением Правительства РФ от 15 июля 2009 года № 569), по объекту: «Межпоселковый газопровод до д. Медвежья Кара Волховского района»

Техническое задание к Договору №23-11/09-3 от «09» ноября 2023 г.

Приложение №1
к Договору №23-11/09-3
от «09» ноября 2023 г.



ТЕХНИЧЕСКОЕ ЗАДАНИЕ

1. Общие положения

- 1.1. Наименование работы: **Организация проведения государственной историко-культурной экспертизы путем археологического обследования земельного участка, предназначенного для проектирования и строительства объекта: «Межпоселковый газопровод до д. Медвежья Кара Волховского района Ленинградской области».**
- 1.2. Заказчик: **ООО «ПКЦ»**
- 1.3. Исполнитель: **ООО «ПИРС»**
- 1.4. Стадия работ: **Изыскательские и предпроектные работы**
- 1.5. Основание для выполнения работ: **Задание заказчика.**
- 1.6. Район исследования: **Волховский район Ленинградской области**

2. Цель работы

Выполнение комплекса археологических работ в соответствии с требованиями Закона РФ «Об объектах культурного наследия (памятниках истории и культуры) народов Российской Федерации» от 25 июня 2002 года № 73-ФЗ в отношении земельного участка, предназначенного для проектирования и строительства объекта: «Межпоселковый газопровод до д. Медвежья Кара Волховского района», протяженность участков 1,9 и 0,4 км.

3. Основная нормативно-техническая документация

- 3.1. Закон РФ «Об объектах культурного наследия (памятниках истории и культуры) народов Российской Федерации» от 25 июня 2002 года № 73-ФЗ.
- 3.2. Закон РСФСР «Об охране окружающей природной среды».
- 3.3. Постановление Совета министров СССР «Об охране и использовании памятников истории и культуры» от 16 сентября 1982 г.
- 3.4. Инструкция о порядке учета, обеспечения сохранности, содержания, использования и реставрации недвижимых памятников истории и культуры.
- 3.5. Инструкция по экологическому обоснованию хозяйственной и иной деятельности Минприроды РФ.
- 3.6. Методические указания по проведению проектных археологических работ в зонах народнохозяйственного строительства. М., Институт археологии АН СССР, 1990.
- 3.7. Положение о порядке проведения археологических полевых работ (археологических раскопок и разведок) и составления научной отчетной документации» №32, утвержденное Постановлением Отделения историко-филологических наук РАН от 20.06.2018 г.
- 3.8. Письмо Министерства культуры Российской Федерации от 15 февраля 2013 г. №22-01-39/05-АБ «О проведении археологических работ в неблагоприятные климатические периоды».
- 3.9. Письмо Института археологии РАН от 2013 г. «О зимних полевых работах».

4. Состав работ:

4.1. Архивно-библиографические исследования, составление исторической справки.

4.1.1. Проведение архивных исследований, касающихся сведений о наличии археологических памятников в обследуемой зоне.

4.1.2. Визуальное обследование участка исследований.

4.1.3. Составление краткой исторической справки.

4.2. Археологическое обследование участка:

4.3.1. Выявление памятников археологии на основании наличия подъемного материала, особенностей рельефа и иных данных.

4.3.2. Привязка обнаруженных памятников к территории застройки.

4.3.3. Описание ландшафтной характеристики расположения обнаруженных памятников и фиксируемых нарушений поверхности объекта.

4.3.4. Разбивка археологических шурфов в местах предполагаемых археологических объектов.

4.3.5. Фотофиксация в процессе подготовки к закладке шурфов.

4.3.6. Выборка культурных напластований из шурфов по слоям, с трехмерной фиксацией находок на плане шурфа.

4.3.7. Выявление археологического материала в культурном слое.

4.3.8. Изучение культурного слоя в процессе закладки шурфов с зачисткой профилей для получения вертикальных разрезов.

4.3.9. Фотофиксация процесса работ, отдельных находок и скоплений материала *in situ*.

4.3.10. Фото- и графо- фиксация профилей стенок шурфов и обнаруженных ям.

4.3.11. Отбор археологического материала из заполнения ям и сооружений, полевая консервация вещевого материала.

4.3.12. Вычерчивание профилей шурфов, текстуальное описание стратиграфии, культурного слоя, материка и иных объектов в шурфах.

4.4. Ведение полевой документации.

4.4.1. Камеральные работы.

4.4.2. Очистка или мытье находок, при необходимости оперативная первичная консервация предметов из разрушающихся материалов.

4.4.3. Статистическая обработка массовых находок. Шифровка находок.

4.4.4. Составление полевых описей индивидуальных и массовых находок.

4.4.5. Зарисовка находок.

4.5. Фотографирование находок.

4.6. Подготовка коллекций к передаче на постоянное хранение в Государственный музейный фонд.

4.7. Написание Технической документации.

5. Отчетная документация.

5.1. Акт государственной историко-культурной экспертизы путем археологического обследования земельного участка, предназначенного для проектирования и строительства объекта: «Межпоселковый газопровод до д. Медвежья Кара Волховского района Ленинградской области».

5.2. Акт государственной историко-культурной экспертизы предоставляется согласно действующего законодательства формате Adobe Acrobat (*.pdf, *.sig), подписанный усиленной квалифицированной подписью государственного эксперта.

ПРИЛОЖЕНИЕ № 5

к Акту по результатам государственной историко-культурной экспертизы земельного участка, подлежащего воздействию земляных, строительных, мелиоративных, хозяйственных и (или) иных работ, предусмотренных статьей 25 Лесного кодекса РФ работ по использованию лесов (за исключением работ, указанных в пунктах 3, 4 и 7 части 1 статьи 25 Лесного кодекса РФ) и иных работ, в случае если федеральный орган охраны объектов культурного наследия и орган охраны объектов культурного наследия субъекта РФ не имеет данных об отсутствии на указанном земельном участке объектов археологического наследия, включенных в реестр, и выявленных объектов археологического наследия (пп. «д» п. 11 (1) Положения о Государственной историко-культурной экспертизе, утвержденного Постановлением Правительства РФ от 15 июля 2009 года № 569), по объекту: «Межпоселковый газопровод до д. Медвежья Кара Волховского района»

Копии документов предоставленных Заказчиком:



АДМИНИСТРАЦИЯ
ЛЕНИНГРАДСКОЙ ОБЛАСТИ

КОМИТЕТ ПО СОХРАНЕНИЮ
КУЛЬТУРНОГО НАСЛЕДИЯ
ЛЕНИНГРАДСКОЙ ОБЛАСТИ

191311, Санкт-Петербург, ул. Смольного, д.3
Тел./факс: 8 (812) 539-45-00
E-mail: okn@lenreg.ru

Генеральному директору
ООО «Проектно-конструкторский центр»

Р.В. Позднякову

info@pdc.spb.ru

30.11.2023 № 01-17-9213/2023-0-1

На № _____ от _____

**Информация о наличии или отсутствии
объектов культурного наследия, включенных в единый государственный
реестр объектов культурного наследия (памятников истории и культуры)
народов Российской Федерации, и выявленных объектов культурного
наследия на землях, подлежащих воздействию земляных, строительных,
мелиоративных, хозяйственных работ, предусмотренных статьей 25
Лесного кодекса Российской Федерации работ по использованию лесов
(за исключением работ, указанных в пунктах 3, 4 и 7 части 1 статьи 25
Лесного кодекса Российской Федерации) и иных работ**

На основании заявления от 07.11.2023 № ПГУ-9845603 (вход. от 27.11.2023 № 01-17-9213/2023) в отношении земельного участка по адресу: Ленинградская область, Волховский муниципальный район. Площадь (кв. м): 14468 (приложение 1) (далее – Испрашиваемая территория), для проектирования объекта: «Межпоселковый газопровод до д. Медвежья Кара Волховского района Ленинградской области», сообщаем.

1. Информация о наличии/отсутствии объектов культурного наследия, включенных в единый государственный реестр объектов культурного наследия (памятников истории и культуры) народов Российской Федерации (далее – Реестр), выявленных объектов культурного наследия либо объектов, обладающих признаками объекта культурного наследия:

в границах Испрашиваемой территории отсутствуют объекты культурного наследия, включенные в единый государственный реестр объектов культурного наследия (памятников истории и культуры) народов Российской Федерации, выявленные объекты культурного наследия, включенные в Перечень выявленных объектов культурного наследия, расположенных на территории Ленинградской области.

Вместе с тем, сведениями об отсутствии в границах Испрашиваемой территории объектов археологического наследия и объектов, обладающих

признаками объекта археологического наследия, комитет по сохранению культурного наследия Ленинградской области (далее – Комитет) не располагает.

(информация об объектах либо их отсутствии)

2. Информация о расположении/частичном расположении/либо отсутствии расположения земельного участка в границах защитных зон, в границах территорий объектов культурного наследия, включенных в реестр, в границах территорий выявленных объектов культурного наследия, в границах зон охраны объектов культурного наследия, включенных в реестр, в границах территорий исторических поселений, имеющих особое значение для истории и культуры Российской Федерации:

испрашиваемая территория расположена вне границ защитных зон, вне границ территорий объектов культурного наследия, включенных в реестр, выявленных объектов культурного наследия, вне границ зон охраны объектов культурного наследия, включенных в реестр, вне границ территорий исторических поселений.

(информация об объектах либо их отсутствии)

2.1. Описание режимов использования земельного участка (ограничения, обременения):

испрашиваемая территория не относится к землям историко-культурного назначения, правовой режим которых регулируется земельным законодательством Российской Федерации и Федеральным законом от 25.06.2002 № 73-ФЗ «Об объектах культурного наследия (памятниках истории и культуры) народов Российской Федерации» (далее – Федеральный закон № 73-ФЗ).

3. Информация о наличии/отсутствии данных о проведенных историко-культурных исследованиях:

Сведения о проведенных историко-культурных исследованиях в отношении Участка проектирования отсутствуют.

4. Информация о необходимости/либо отсутствии необходимости проведения государственной историко-культурной экспертизы:

в целях определения наличия или отсутствия объектов археологического наследия либо объектов, обладающих признаками объекта археологического наследия, согласно ст.28 Федерального закона от 25.06.2002 № 73-ФЗ «Об объектах культурного наследия (памятников истории и культуры) народов Российской Федерации» (далее – Федеральный закон №73-ФЗ) на земельных участках, землях лесного фонда или в границах водных объектов или их частей, подлежащих воздействию земляных, строительных, мелиоративных, хозяйственных работ, проводится государственная историко-культурная экспертиза (до начала указанных работ).

В соответствии с п. 56 ст. 26 Федерального закона от 03.08.2018 № 342-ФЗ «О внесении изменений в градостроительный кодекс Российской Федерации и отдельные законодательные акты Российской Федерации» (далее – Федеральный закон № 342-ФЗ) до утверждения в соответствии с пп. 34.2, п. 1 ст. 9 Федерального закона № 73-ФЗ границ территорий, в отношении которых у федеральных органов государственной власти, органов государственной власти субъектов Российской Федерации и органов местного самоуправления, уполномоченных в области сохранения, использования, популяризации и государственной охраны объектов

культурного наследия, имеются основания предполагать наличие на таких территориях объектов археологического наследия либо объектов, обладающих признаками объекта археологического наследия, государственная историко-культурная экспертиза проводится в соответствии с абзацем девятым ст. 28, абзацем третьим ст. 30, п. 3 ст. 31 Федерального закона № 73-ФЗ (в редакции, действовавшей до дня официального опубликования Федерального закона № 342-ФЗ).

Учитывая изложенное, Заказчик работ в соответствии со ст. 5.1, 28, 30, 31, 32, 36, 45.1 Федерального закона № 73-ФЗ, п.56 ст.26 Федерального закона № 342-ФЗ обязан:

- обеспечить проведение и финансирование государственной историко-культурной экспертизы земельного участка, подлежащего воздействию земляных, строительных, хозяйственных и иных работ, путем археологической разведки, в порядке, установленном ст. 45.1 Федерального закона № 73-ФЗ;

- представить в Комитет документацию, подготовленную на основании археологических полевых работ, содержащую результаты исследований, в соответствии с которыми определяется наличие или отсутствие объектов археологического наследия и объектов, обладающих признаками объекта археологического наследия, на земельном участке, подлежащем воздействию земляных, строительных, хозяйственных и иных работ, а также заключение государственной историко-культурной экспертизы указанной документации (либо земельного участка).

В случае обнаружения в границах земельного участка, подлежащего воздействию земляных, строительных, хозяйственных и иных работ объектов, обладающих признаками объекта археологического наследия, и после принятия Комитетом решения о включении данного объекта в перечень выявленных объектов культурного наследия:

- разработать в составе проектной документации раздел об обеспечении сохранности выявленного объекта культурного наследия или о проведении спасательных археологических работ или проект обеспечения сохранности выявленного объекта культурного наследия либо план проведения спасательных археологических полевых работ, включающих оценку воздействия проводимых работ на указанный объект культурного наследия (далее документация или раздел документации, обосновывающий меры по обеспечению сохранности выявленного объекта культурного (археологического) наследия);

- получить по документации или разделу документации, обосновывающей меры по обеспечению сохранности выявленного объекта культурного наследия заключение государственной историко-культурной экспертизы и представить его совместно с указанной документацией в Комитет на согласование;


- обеспечить реализацию согласованной Комитетом документации, обосновывающей меры по обеспечению сохранности выявленного объекта культурного (археологического) наследия.

Порядок организации, проведения и рассмотрения заключения государственной историко-культурной экспертизы определен Положением о государственной историко-культурной экспертизе, утвержденным

Постановлением Правительства Российской Федерации от 15.07.2009 № 569. Со списком аттестованных экспертов можно ознакомиться на официальном сайте Министерства культуры Российской Федерации: mkrf.ru.

Приложение: в 1 экз. на 1 л.

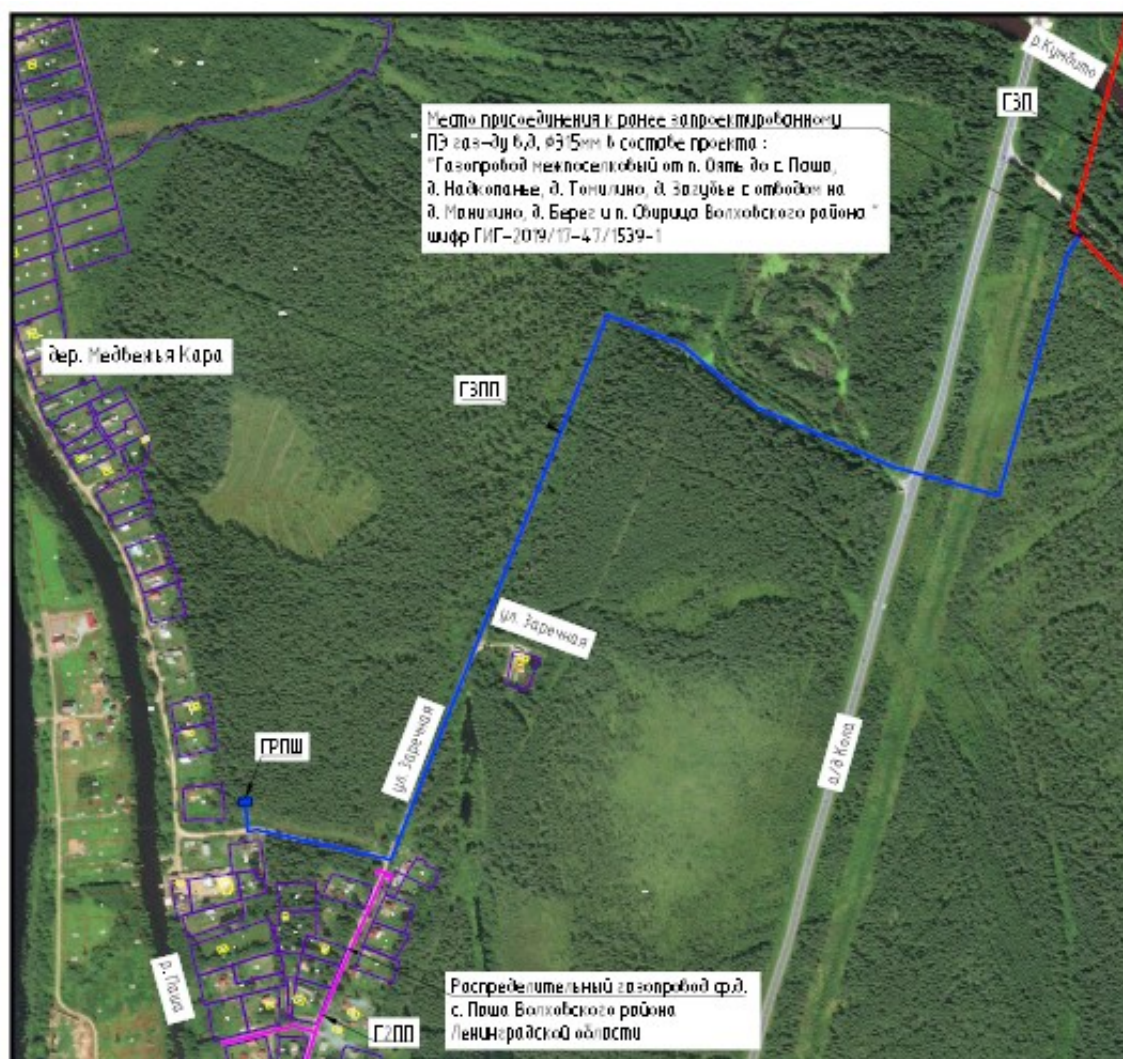
Заместитель
председателя комитета



Г.Е. Лазарева

Исп.: Т.А. Кравчук, тел. (812) 539-45-11

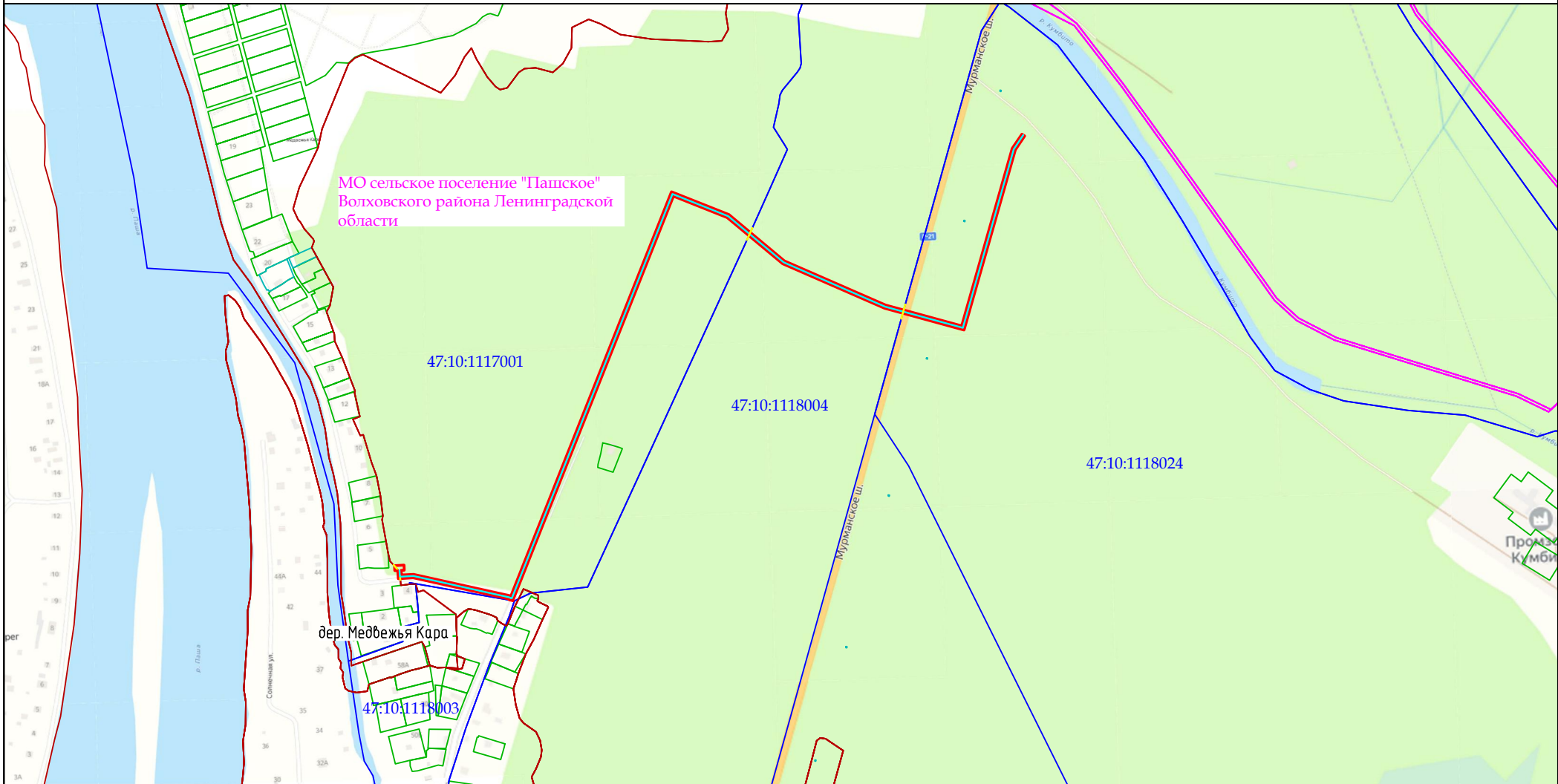
Приложение 1

**Условные обозначения:**

- — проектируемый межпоселковый газопровод высокого давления;
- — ранее запроектированный межпоселковый газопровод высокого давления.
- — проектируемый распределительный газопровод среднего давления в рамках объекта: "Распределительный газопровод с. Паша Волховского района Ленинградской области"

						47/20609-1-ППО			
						Межпоселковый газопровод до д. Медвежья Кара Волховского района Ленинградской области			
Изм.	Код.уч.	Лист	№ док.	Подп.	Дата	Проект полосы отвода	Стадия	Лист	Листов
ГИП		Филиппов		<i>[Signature]</i>	08.2023		П	1	
Н. контр.		Поздняков		<i>[Signature]</i>	08.2023				
Разраб.		Иванова		<i>[Signature]</i>	08.2023				
						Ситуационный план М 1:8 000	ПРОЕКТО-КОНСТРУКТОРСКИЙ ЦЕНТР		
создан в электронной форме. № 01-17-9213/2023 от 27.11.2023.									

Обзорная схема расположения объекта "Межпоселковый газопровод до д. Медвежья Кара Волховского района Ленинградской области"

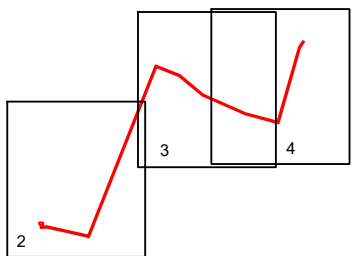


Масштаб 1: 10 000

Условные обозначения:

- границы кадастровых кварталов по сведениям ЕГРН;
- границы земельных участков по сведениям ЕГРН;
- граница муниципального образования согласно сведениям ЕГРН;
- граница полосы отвода под СМР;
- ось проектируемого газопровода;
- границы землепользований.

Схема листов

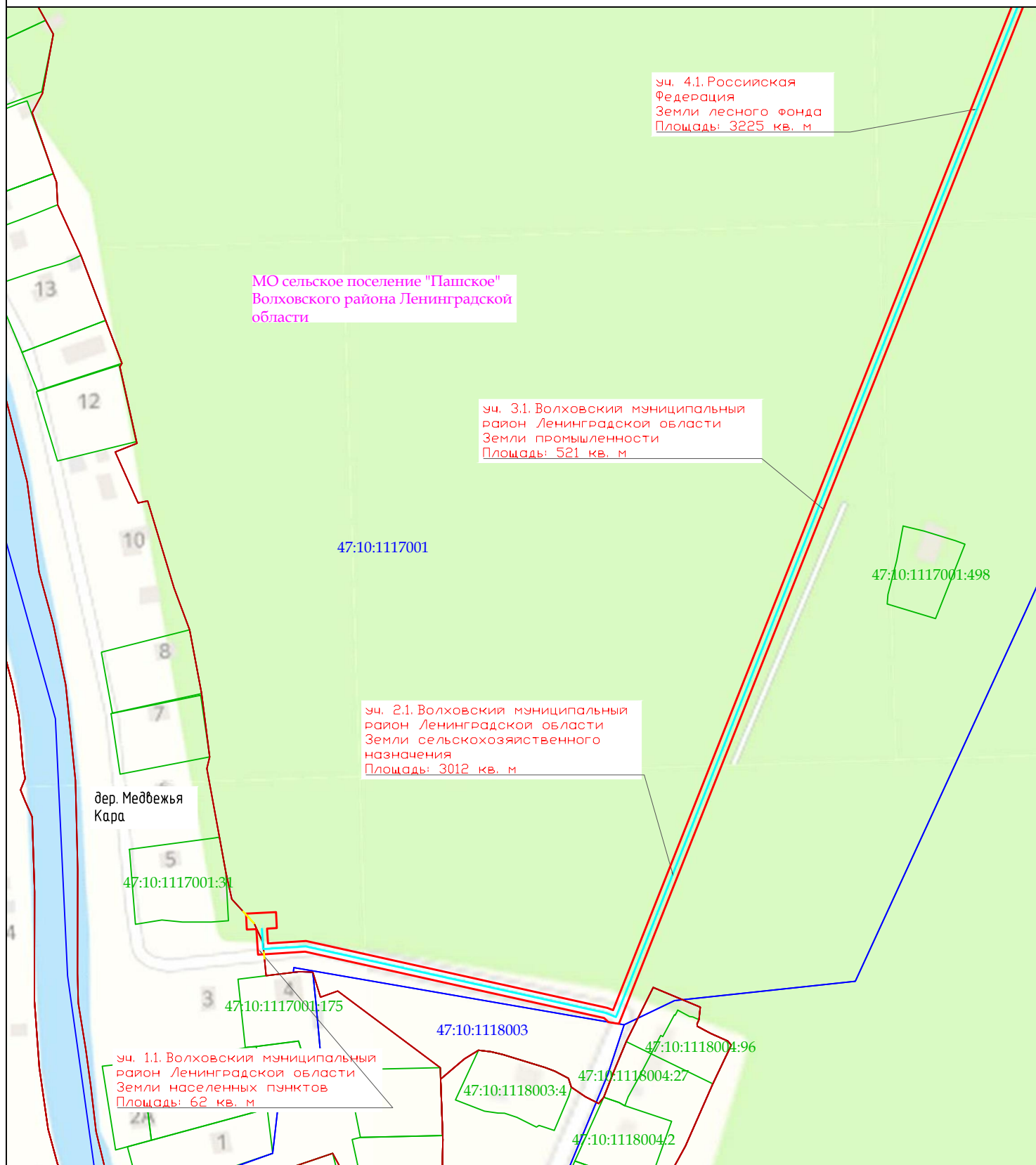


Согласовано:

Администрация МО "Пашское СП" Волховского района Ленинградской области _____

ООО "Газпром газификация" _____

Обзорная схема расположения объекта "Межпоселковый газопровод до д. Медвежья Кара Волховского района Ленинградской области"

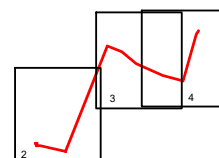


Условные обозначения:

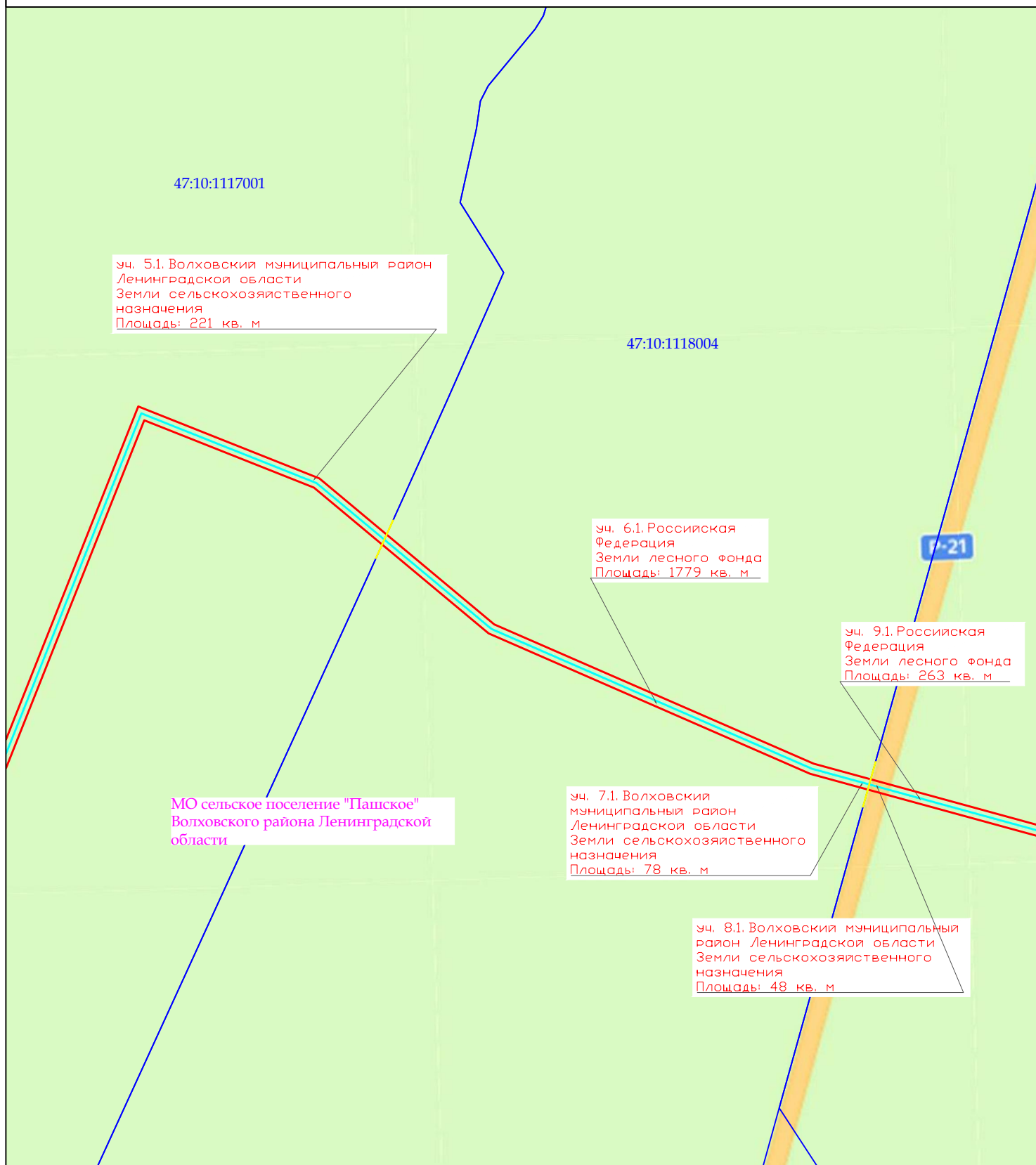
- границы кадастровых кварталов по сведениям ЕГРН;
- границы земельных участков по сведениям ЕГРН;
- граница муниципального образования согласно сведениям ЕГРН;
- граница полосы отвода под СМР;
- ось проектируемого газопровода;
- границы землепользований.

Масштаб 1: 3 000

Схема листов



Обзорная схема расположения объекта "Межпоселковый газопровод до д. Медвежья Кара Волховского района Ленинградской области"

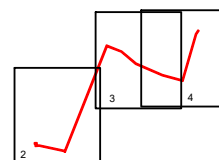


Условные обозначения:

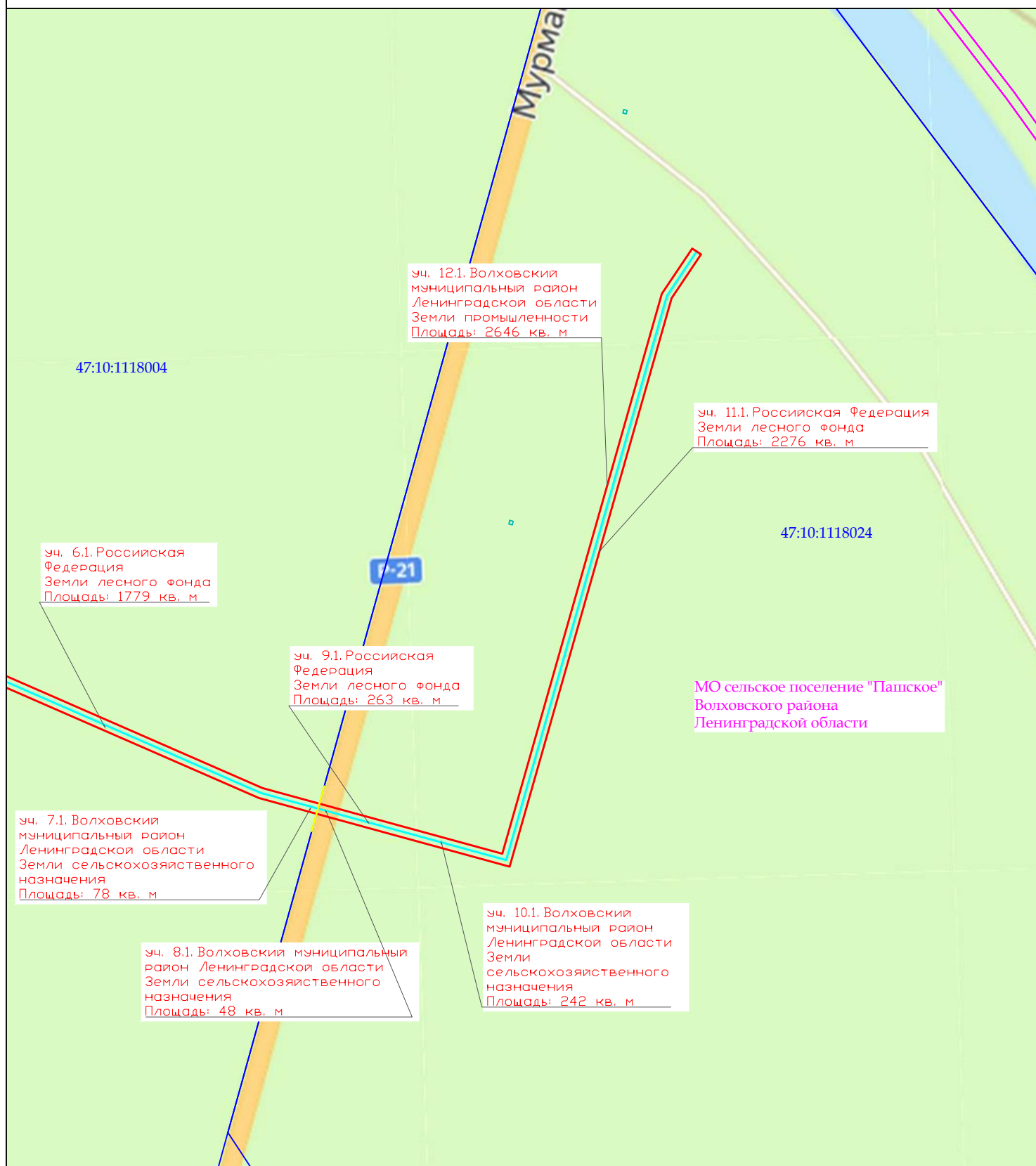
- границы кадастровых кварталов по сведениям ЕГРН;
- границы земельных участков по сведениям ЕГРН;
- граница муниципального образования согласно сведениям ЕГРН;
- граница полосы отвода под СМР;
- ось проектируемого газопровода;
- границы землепользований.

Масштаб 1: 3 000







Схема листов



Обзорная схема расположения объекта "Межпоселковый газопровод до д. Медвежья Кара Волховского района Ленинградской области"

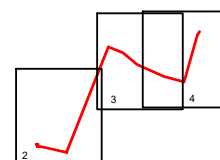


Условные обозначения:

-  - границы кадастровых кварталов по сведениям ЕГРН;
-  - границы земельных участков по сведениям ЕГРН;
-  - граница муниципального образования согласно сведениям ЕГРН;
-  - граница полосы отвода под СМР;
-  - ось проектируемого газопровода;
-  - границы землепользований.

Масштаб 1: 3 000

Схема листов



Общество с ограниченной ответственностью
«Газпром газификация»
(ООО «Газпром газификация»)

Генеральному директору
ООО «Проектно-конструкторский
центр»

Большой Сампсониевский пр-кт, д. 60, лит. А,
вн.тер.г. муниципальный округ Сампсониевское,
Санкт-Петербург, Российская Федерация, 194044
тел.: +7 (812) 613-33-00

Р.В. Позднякову

e-mail: info@eoggazprom.ru, www.eog.gazprom.ru

ОКПО 55720617, ОГРН 1217800107744, ИНН 7813655197, КПП 780201001

от 13.09.2023 № *03-02/33341*

на № _____ от _____

*О согласовании схемы
проектируемого объекта (47/2069-1)*

Уважаемый Роман Вячеславович!

По результатам рассмотрения схемы проектируемого объекта: «Газопровод межпоселковый до д. Медвежья Кара Волховского района» (код объекта – 47/2069-1) и дополнительно представленных 07.11.2023 документов, сообщаем о ее согласовании для дальнейшего выполнения инженерных изысканий в соответствии с установленными сроками.

Обращаем Ваше особое внимание, что в случае выявления оснований, запрещающих или существенно препятствующих осуществлению строительства, необходимо разработать и согласовать с ООО «Газпром газификация» альтернативный вариант размещения объекта и актуализировать материалы по сбору исходных данных с учетом перетрассировки.

**Заместитель начальника
управления земельно-
имущественных
отношений**



И.Ю. Космылев



ПРОЕКТНО-КОНСТРУКТОРСКИЙ ЦЕНТР PROJECT DESIGN CENTER

Общество с ограниченной ответственностью «Проектно-конструкторский центр»
ИНН 7839128597 КПП 783901001 ОГРН 1207800077352
190121, Санкт-Петербург, ул. Садовая, д.88, литер А, пом 1-Н, офис 5. Телефон/факс:+7(812)564-64-75, E-mail:info@pdc.spb.ru

Генеральному директору
ООО «ПИРС»

Т.В. Носовой

№ 136/2024 от 14.02.2024 г.

*Об отсутствии ГПЗУ
(д. Медвежья Кара Волховского района)*

Уважаемая Татьяна Валерьевна!

В ответ на Ваш запрос о необходимости предоставления ГПЗУ земельных участков под размещение объекта **«Межпоселковый газопровод до д. Медвежья Кара Волховского района Ленинградской области»** в соответствии с Постановлением Правительства РФ от 15.07.2009г.№ 569 для проведения государственной историко-культурной экспертизы сообщаем следующее:

1. **«Межпоселковый газопровод до д. Медвежья Кара Волховского района Ленинградской области»** является линейным объектом (п.10.1 ст.1 «Градостроительный кодекс Российской Федерации» от 29.12.2004 г. № 190-ФЗ).

2. В соответствии с ч.5, п.3, ст.41 Градостроительного кодекса Российской Федерации для линейных объектов подготовка документации по планировке территории в целях размещения объекта капитального строительства является обязательной (за исключением случая, если размещение линейного объекта планируется осуществлять на землях или земельных участках, находящихся в государственной или муниципальной собственности, и для размещения такого линейного объекта не требуется предоставление земельных участков, находящихся в государственной или муниципальной собственности и установление сервитутов).

3. В соответствии с п.4 ст. 41 Градостроительного кодекса Российской Федерации видами документации по планировке территории является проект планировки и проект межевания территории. Градостроительный план земельного участка не является документацией по планировке территории и не разрабатывается.

Данное письмо необходимо использовать для предоставления эксперту, выполняющему историко-культурную экспертизу по указанным выше объектам.

Генеральный директор

Р.В. Поздняков

Филиал публично-правовой компании "Роскадастр" по Ленинградской области
полное наименование органа регистрации прав
Выписка из Единого государственного реестра недвижимости об объекте недвижимости

Сведения о характеристиках объекта недвижимости

На основании запроса от 22.11.2023, поступившего на рассмотрение 22.11.2023, сообщаем, что согласно записям Единого государственного реестра недвижимости:

Раздел 1 Лист 1

Земельный участок			
вид объекта недвижимости			
Лист № 1 раздела 1	Всего листов раздела 1: 4	Всего разделов: 8	Всего листов выписки: 23
22.11.2023г. № КУВИ-001/2023-263824023			
Кадастровый номер:	47:06:0000000:7330		
Номер кадастрового квартала:	47:06:0000000		
Дата присвоения кадастрового номера:	01.10.2019		
Ранее присвоенный государственный учетный номер:	данные отсутствуют		
Местоположение:	Ленинградская область, Лодейнопольский район, федеральная автомобильная дорога М-18 "Кола" от Санкт-Петербурга через Петрозаводск, Мурманск, Печенгу до границы с Норвегией км 178+724 - 256+455 км		
Площадь:	4798 +/- 126		
Кадастровая стоимость, руб.:	2924237.06		
Кадастровые номера расположенных в пределах земельного участка объектов недвижимости:	47:06:0000000:7294, 47:06:0405001:181		
Кадастровые номера объектов недвижимости, из которых образован объект недвижимости:	47:06:0000000:8		
Кадастровые номера образованных объектов недвижимости:	47:06:0513001:677		
Категория земель:	Земли промышленности, энергетики, транспорта, связи, радиовещания, телевидения, информатики, земли для обеспечения космической деятельности, земли обороны, безопасности и земли иного специального назначения		
Виды разрешенного использования:	Автомобильный транспорт		
Сведения о кадастровом инженерере:	образованием земельного участка, путем раздела земельного участка с кадастровым номером 47:06:0000000:7330, расположенного по адресу: Ленинградская область, Лодейнопольский район, федеральная автомобильная дорога М-18 "Кола" от Санкт-Петербурга через Петрозаводск, Мурманск, Печенгу до границы с Норвегией км 178+724 - 256+455 км, с сохранением исходного земельного участка в измененных границах.		
Сведения о лесах, водных объектах и об иных природных объектах, расположенных в пределах земельного участка:	данные отсутствуют		



ДОКУМЕНТ ПОДПИСАН
ЭЛЕКТРОННОЙ ПОДПИСЬЮ

Сертификат: 00ВВ056В7401СВ38D2В3576АСDС8425108

Владелец: ФЕДЕРАЛЬНАЯ СЛУЖБА ГОСУДАРСТВЕННОЙ
РЕГИСТРАЦИИ, КАДАСТРА И КАРТОГРАФИИ
Действителен: с 27.06.2023 по 19.09.2024

полное наименование должности

инициалы, фамилия

Земельный участок			
вид объекта недвижимости			
Лист № 2 раздела 1	Всего листов раздела 1: 4	Всего разделов: 8	Всего листов выписки: 23
22.11.2023г. № КУВИ-001/2023-263824023			
Кадастровый номер:		47:06:0000000:7330	
Сведения о том, что земельный участок полностью расположен в границах зоны с особыми условиями использования территории, территории объекта культурного наследия, публичного сервитута:		данные отсутствуют	
Сведения о том, что земельный участок расположен в границах особой экономической зоны, территории опережающего социально-экономического развития, зоны территориального развития в Российской Федерации, игровой зоны:		данные отсутствуют	
Сведения о том, что земельный участок расположен в границах особо охраняемой природной территории, охотничьих угодий, лесничеств:		данные отсутствуют	
Сведения о результатах проведения государственного земельного надзора:		данные отсутствуют	
Сведения о расположении земельного участка в границах территории, в отношении которой утвержден проект межевания территории:		данные отсутствуют	
Условный номер земельного участка:		данные отсутствуют	
Сведения о принятии акта и (или) заключении договора, предусматривающих предоставление в соответствии с земельным законодательством исполнительным органом государственным органом власти или органом местного самоуправления, находящегося в государственной или муниципальной собственности земельного участка для строительства наемного дома социального использования или наемного дома коммерческого использования:		данные отсутствуют	
Сведения о том, что земельный участок или земельные участки образованы на основании решения об изъятии земельного участка и (или) расположенного на нем объекта недвижимости для государственных или муниципальных нужд:		данные отсутствуют	
Сведения о том, что земельный участок образован из земель или земельного участка, государственная собственность на которые не разграничена:		данные отсутствуют	
Сведения о наличии земельного спора о местоположении границ земельных участков:		данные отсутствуют	
Статус записи об объекте недвижимости:		Сведения об объекте недвижимости имеют статус "актуальные"	



ДОКУМЕНТ ПОДПИСАН
ЭЛЕКТРОННОЙ ПОДПИСЬЮ

Сертификат: 00ВВ056В7401СВ38D2В3576АСDС8425108

Владелец: ФЕДЕРАЛЬНАЯ СЛУЖБА ГОСУДАРСТВЕННОЙ

РЕГИСТРАЦИИ, КАДАСТРА И КАРТОГРАФИИ

Действителен: с 27.06.2023 по 19.09.2024

полное наименование должности

инициалы, фамилия

Земельный участок			
вид объекта недвижимости			
Лист № 3 раздела 1	Всего листов раздела 1: 4	Всего разделов: 8	Всего листов выписки: 23

22.11.2023г. № КУВИ-001/2023-263824023

Кадастровый номер: 47:06:0000000:7330

Особые отметки:

Граница земельного участка состоит из 1 контуров. Учетные номера контуров и их площади: - 4797.39 кв.м. Сведения об ограничениях права на объект недвижимости, обременениях данного объекта, не зарегистрированных в реестре прав, ограничений прав и обременений недвижимого имущества: вид ограничения (обременения): прочие ограничения прав и обременения объекта недвижимости; срок действия не установлен. вид ограничения (обременения): ограничения прав на земельный участок, предусмотренные статьей 56 Земельного кодекса Российской Федерации; срок действия: с 26.09.2019; реквизиты документа-основания: карта (план) от 22.11.2012 № 7754 выдан: Лодейнопольский отдел Управления Росреестра по Ленинградской области. вид ограничения (обременения): ограничения прав на земельный участок, предусмотренные статьей 56 Земельного кодекса Российской Федерации; срок действия: с 08.07.2022; реквизиты документа-основания: доверенность от 28.07.2020 № 78 АБ 8843247; документ, содержащий необходимые для внесения в государственный кадастр недвижимости сведения об установлении или изменении территориальной зоны или зоны с особыми условиями использования территорий, либо об отмене установления такой зоны от 15.06.2022 № PVD-0123/2022-40093; иной документ, содержащий описание объекта от 15.06.2022 № PVD-0123/2022-40093. вид ограничения (обременения): ограничения прав на земельный участок, предусмотренные статьей 56 Земельного кодекса Российской Федерации; срок действия: с 07.02.2023; реквизиты документа-основания: документ, содержащий необходимые для внесения в государственный кадастр недвижимости сведения об установлении или изменении территориальной зоны или зоны с особыми условиями использования территорий, либо об отмене установления такой зоны от 07.12.2022 № PVD-0123/2022-74295; иной документ от 27.12.2022 № PVD-0123/2022-74295; распоряжение об утверждении местоположения границ зон затопления в отношении территории в границах г. Лодейное Поле Ленинградской области, прилегающих к зарегулированной реке Свирь в нижнем бьефе Нижне-Свирского гидроузла, затапливаемых при пропуске Нижне-Свирским гидроузлом паводков расчетной обеспеченности от 24.10.2022 № 96 выдан: Федеральное агентство водных ресурсов Невско-Ладожское Бассейновое Водное Управление . вид ограничения (обременения): ограничения прав на земельный участок, предусмотренные статьей 56 Земельного кодекса Российской Федерации; срок действия: с 09.08.2023; реквизиты документа-основания: распоряжение Об утверждении местоположения границ зон подтопления в отношении территорий г. Лодейное Поле Ленинградской области, прилегающих к зонам затопления зарегулированной реки Свирь в нижнем бьефе Нижне-Свирского гидроузла, затапливаемых при пропуске гидроузлами паводков расчетной обеспеченности от 20.10.2022 № 97 выдан: Невско-Ладожское Бассейновое



ДОКУМЕНТ ПОДПИСАН
ЭЛЕКТРОННОЙ ПОДПИСЬЮ

Сертификат: 00BV056B7401CB38D2B3576ACDC8425108

Владелец: ФЕДЕРАЛЬНАЯ СЛУЖБА ГОСУДАРСТВЕННОЙ

РЕГИСТРАЦИИ, КАДАСТРА И КАРТОГРАФИИ

Действителен: с 27.06.2023 по 19.09.2024

полное наименование должности

инициалы, фамилия

Земельный участок			
вид объекта недвижимости			
Лист № 4 раздела 1	Всего листов раздела 1: 4	Всего разделов: 8	Всего листов выписки: 23
22.11.2023г. № КУВИ-001/2023-263824023			
Кадастровый номер:		47:06:0000000:7330	
		Водное Управление (Невско-Ладожское БВУ).	
Получатель выписки:		Харькова Екатерина Николаевна	

полное наименование должности	 ДОКУМЕНТ ПОДПИСАН ЭЛЕКТРОННОЙ ПОДПИСЬЮ Сертификат: 00ВВ056В7401СВ38D2В3576АСDC8425108 Владелец: ФЕДЕРАЛЬНАЯ СЛУЖБА ГОСУДАРСТВЕННОЙ РЕГИСТРАЦИИ, КАДАСТРА И КАРТОГРАФИИ Действителен: с 27.06.2023 по 19.09.2024	инициалы, фамилия
-------------------------------	---	-------------------

Выписка из Единого государственного реестра недвижимости об объекте недвижимости
Сведения о зарегистрированных правах

Земельный участок			
вид объекта недвижимости			

Лист № 1 раздела 2	Всего листов раздела 2: 2	Всего разделов: 8	Всего листов выписки: 23
--------------------	---------------------------	-------------------	--------------------------

22.11.2023г. № КУВИ-001/2023-263824023

Кадастровый номер: 47:06:0000000:7330

1	Правообладатель (правообладатели):	1.1	Российская Федерация
	Сведения о возможности предоставления третьим лицам персональных данных физического лица:	1.1.1	данные отсутствуют
2	Вид, номер, дата и время государственной регистрации права:	2.1	Собственность 47:06:0000000:7330-47/001/2019-3 01.10.2019 10:09:29
3	Сведения об осуществлении государственной регистрации сделки, права без необходимого в силу закона согласия третьего лица, органа:	3.1	данные отсутствуют
4	Ограничение прав и обременение объекта недвижимости:	не зарегистрировано	
1	Правообладатель (правообладатели):	1.2	Федеральное казенное учреждение "Управление федеральных автомобильных дорог "Северо-Запад" имени Н.В. Смирнова Федерального дорожного агентства", ИНН: 7826062821
	Сведения о возможности предоставления третьим лицам персональных данных физического лица:	1.2.1	данные отсутствуют
2	Вид, номер, дата и время государственной регистрации права:	2.2	Постоянное (бессрочное) пользование 47:06:0000000:7330-47/001/2019-2 01.10.2019 10:08:59
3	Сведения об осуществлении государственной регистрации сделки, права без необходимого в силу закона согласия третьего лица, органа:	3.2	данные отсутствуют
4	Ограничение прав и обременение объекта недвижимости:	не зарегистрировано	
5	Договоры участия в долевом строительстве:	не зарегистрировано	
6	Заявленные в судебном порядке права требования:	данные отсутствуют	
7	Сведения о возможности предоставления третьим лицам персональных данных физического лица:	данные отсутствуют	
8	Сведения о возражении в отношении зарегистрированного права:	данные отсутствуют	
9	Сведения о наличии решения об изъятии объекта недвижимости для государственных и муниципальных нужд:	данные отсутствуют	



ДОКУМЕНТ ПОДПИСАН
ЭЛЕКТРОННОЙ ПОДПИСЬЮ

Сертификат: 00ВВ056В7401СВ38D2В3576АСDС8425108

Владелец: ФЕДЕРАЛЬНАЯ СЛУЖБА ГОСУДАРСТВЕННОЙ

РЕГИСТРАЦИИ, КАДАСТРА И КАРТОГРАФИИ

Действителен: с 27.06.2023 по 19.09.2024

полное наименование должности

инициалы, фамилия

Земельный участок	
вид объекта недвижимости	
Лист № 2 раздела 2	Всего листов раздела 2: 2
Всего разделов: 8	
Всего листов выписки: 23	
22.11.2023г. № КУВИ-001/2023-263824023	
Кадастровый номер:	47:06:0000000:7330
10	Сведения о невозможности государственной регистрации без личного участия правообладателя или его законного представителя:
	данные отсутствуют
11	Правопритязания и сведения о наличии поступивших, но не рассмотренных заявлений о проведении государственной регистрации права (перехода, прекращения права), ограничения права или обременения объекта недвижимости, сделки в отношении объекта недвижимости:
	отсутствуют
11	Сведения о невозможности государственной регистрации перехода, прекращения, ограничения права на земельный участок из земель сельскохозяйственного назначения:
	данные отсутствуют



ДОКУМЕНТ ПОДПИСАН
ЭЛЕКТРОННОЙ ПОДПИСЬЮ

Сертификат: 00ВВ056В7401СВ38D2В3576АСDС8425108

Владелец: ФЕДЕРАЛЬНАЯ СЛУЖБА ГОСУДАРСТВЕННОЙ
РЕГИСТРАЦИИ, КАДАСТРА И КАРТОГРАФИИ
Действителен: с 27.06.2023 по 19.09.2024

полное наименование должности

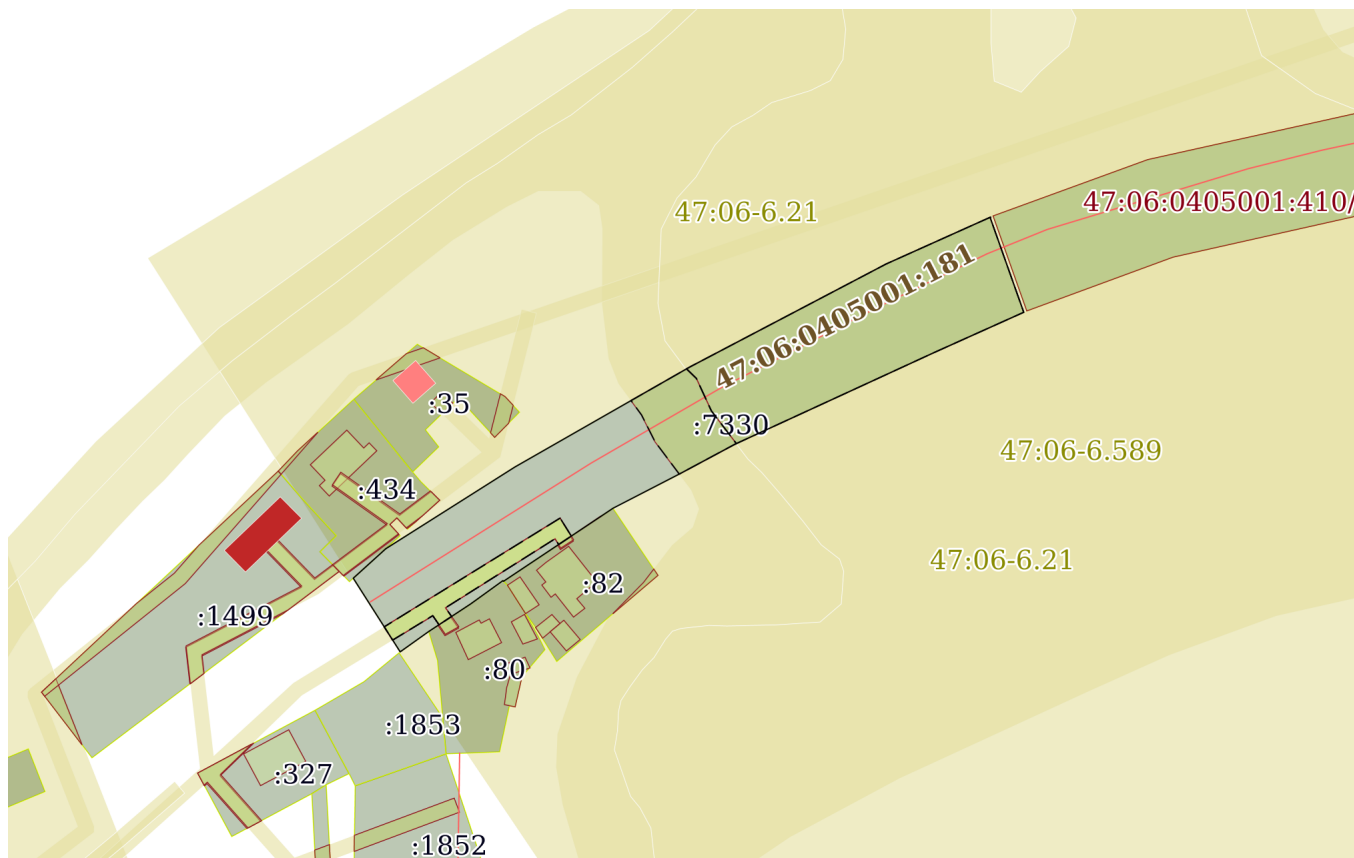
инициалы, фамилия

Выписка из Единого государственного реестра недвижимости об объекте недвижимости

Описание местоположения земельного участка

Земельный участок			
вид объекта недвижимости			
Лист № 1 раздела 3	Всего листов раздела 3: 1	Всего разделов: 8	Всего листов выписки: 23
22.11.2023г. № КУВИ-001/2023-263824023			
Кадастровый номер:	47:06:0000000:7330		

План (чертеж, схема) земельного участка



Масштаб 1:2000

Условные обозначения:



ДОКУМЕНТ ПОДПИСАН
ЭЛЕКТРОННОЙ ПОДПИСЬЮ

Сертификат: 00ВВ056В7401СВ38D2В3576АСDС8425108

Владелец: ФЕДЕРАЛЬНАЯ СЛУЖБА ГОСУДАРСТВЕННОЙ
РЕГИСТРАЦИИ, КАДАСТРА И КАРТОГРАФИИ
Действителен: с 27.06.2023 по 19.09.2024

полное наименование должности

инициалы, фамилия

Выписка из Единого государственного реестра недвижимости об объекте недвижимости

Описание местоположения земельного участка

Земельный участок			
вид объекта недвижимости			
Лист № 1 раздела 3.1	Всего листов раздела 3.1: 2	Всего разделов: 8	Всего листов выписки: 23
22.11.2023г. № КУВИ-001/2023-263824023			
Кадастровый номер:		47:06:0000000:7330	

Описание местоположения границ земельного участка							
№ п/п	Номер точки		Дирекционный угол	Горизонтальное проложение, м	Описание закрепления на местности	Кадастровые номера смежных участков	Сведения об адресах правообладателей смежных земельных участков
	начальная	конечная					
1	2	3	4	5	6	7	8
1	1.1.1	1.1.2	60°14.3'	8.99	данные отсутствуют	данные отсутствуют	данные отсутствуют
2	1.1.2	1.1.3	62°18.8'	59.23	данные отсутствуют	данные отсутствуют	данные отсутствуют
3	1.1.3	1.1.4	65°48.7'	26.63	данные отсутствуют	данные отсутствуют	данные отсутствуют
4	1.1.4	1.1.5	65°54.5'	4.04	данные отсутствуют	данные отсутствуют	данные отсутствуют
5	1.1.5	1.1.6	190°29.5'	0.27	данные отсутствуют	данные отсутствуют	данные отсутствуют
6	1.1.6	1.1.7	160°28.6'	26.78	данные отсутствуют	данные отсутствуют	данные отсутствуют
7	1.1.7	1.1.8	245°39.5'	1.84	данные отсутствуют	данные отсутствуют	данные отсутствуют
8	1.1.8	1.1.9	245°48.1'	13.76	данные отсутствуют	данные отсутствуют	данные отсутствуют
9	1.1.9	1.1.10	245°46.3'	10.97	данные отсутствуют	данные отсутствуют	данные отсутствуют
10	1.1.10	1.1.11	245°16.2'	12.43	данные отсутствуют	данные отсутствуют	данные отсутствуют
11	1.1.11	1.1.12	245°17.0'	39.22	данные отсутствуют	данные отсутствуют	данные отсутствуют
12	1.1.12	1.1.13	245°14.2'	6.97	данные отсутствуют	данные отсутствуют	данные отсутствуют
13	1.1.13	1.1.14	241°46.7'	16.56	данные отсутствуют	данные отсутствуют	данные отсутствуют
14	1.1.14	1.1.15	242°41.4'	20.29	данные отсутствуют	данные отсутствуют	данные отсутствуют
15	1.1.15	1.1.16	236°17.5'	35.28	данные отсутствуют	47:06:0102006:82	адрес отсутствует; nota.lp@yandex.ru
16	1.1.16	1.1.17	313°15.8'	0.23	данные отсутствуют	47:06:0102006:80	адрес отсутствует; Ленинградская область, Лодейнопольский район, г.Лодейное Поле, ул.Республиканский тракт, д.3
17	1.1.17	1.1.18	234°11.6'	10.67	данные отсутствуют	47:06:0102006:80	адрес отсутствует; Ленинградская область, Лодейнопольский район, г.Лодейное Поле, ул.Республиканский тракт, д.3
18	1.1.18	1.1.19	236°39.2'	13.44	данные отсутствуют	47:06:0102006:80	адрес отсутствует; Ленинградская область, Лодейнопольский район, г.Лодейное Поле, ул.Республиканский тракт, д.3



ДОКУМЕНТ ПОДПИСАН
ЭЛЕКТРОННОЙ ПОДПИСЬЮ

Сертификат: 00BV056B7401CB38D2B3576ACDC8425108

Владелец: ФЕДЕРАЛЬНАЯ СЛУЖБА ГОСУДАРСТВЕННОЙ
РЕГИСТРАЦИИ, КАДАСТРА И КАРТОГРАФИИ
Действителен: с 27.06.2023 по 19.09.2024

полное наименование должности

инициалы, фамилия

Земельный участок

вид объекта недвижимости

Лист № 2 раздела 3.1

Всего листов раздела 3.1: 2

Всего разделов: 8

Всего листов выписки: 23

22.11.2023г. № КУВИ-001/2023-263824023

Кадастровый номер:

47:06:0000000:7330

1	2	3	4	5	6	7	8
19	1.1.19	1.1.20	234°31.1`	9.41	данные отсутствуют	данные отсутствуют	данные отсутствуют
20	1.1.20	1.1.21	327°30.2`	23.42	данные отсутствуют	данные отсутствуют	данные отсутствуют
21	1.1.21	1.1.22	47°47.5`	11.76	данные отсутствуют	47:06:0102006:434	данные отсутствуют
22	1.1.22	1.1.23	57°39.9`	28.96	данные отсутствуют	данные отсутствуют	данные отсутствуют
23	1.1.23	1.1.24	57°38.3`	12.09	данные отсутствуют	данные отсутствуют	данные отсутствуют
24	1.1.24	1.1.25	60°14.3`	4.09	данные отсутствуют	данные отсутствуют	данные отсутствуют
25	1.1.25	1.1.26	60°13.8`	33.59	данные отсутствуют	данные отсутствуют	данные отсутствуют
26	1.1.26	1.1.1	60°15.3`	7.5	данные отсутствуют	данные отсутствуют	данные отсутствуют



ДОКУМЕНТ ПОДПИСАН
ЭЛЕКТРОННОЙ ПОДПИСЬЮ

Сертификат: 00BV056B7401CB38D2B3576ACDC8425108

Владелец: ФЕДЕРАЛЬНАЯ СЛУЖБА ГОСУДАРСТВЕННОЙ

РЕГИСТРАЦИИ, КАДАСТРА И КАРТОГРАФИИ

Действителен: с 27.06.2023 по 19.09.2024

полное наименование должности

инициалы, фамилия

Выписка из Единого государственного реестра недвижимости об объекте недвижимости

Описание местоположения земельного участка

Земельный участок			
вид объекта недвижимости			
Лист № 1 раздела 3.2	Всего листов раздела 3.2: 2	Всего разделов: 8	Всего листов выписки: 23
22.11.2023г. № КУВИ-001/2023-263824023			
Кадастровый номер:		47:06:0000000:7330	

Сведения о характерных точках границы земельного участка				
Система координат МСК 47 зона 3				
Номер точки	Координаты, м		Описание закрепления на местности	Средняя квадратичная погрешность определения координат характерных точек границ земельного участка, м
	X	Y		
1	2	3	4	5
1	525503.09	3230744.08	-	0.1
2	525507.55	3230751.88	-	0.1
3	525535.07	3230804.33	-	0.1
4	525545.98	3230828.62	-	0.1
5	525547.63	3230832.31	-	0.1
6	525547.36	3230832.26	-	0.1
7	525522.12	3230841.21	-	0.1
8	525521.36	3230839.53	-	0.1
9	525515.72	3230826.98	-	0.1
10	525511.22	3230816.98	-	0.1
11	525506.02	3230805.69	-	0.1
12	525489.62	3230770.06	-	0.1
13	525486.7	3230763.73	-	0.1
14	525478.87	3230749.14	-	0.1
15	525469.56	3230731.11	-	0.1
16	525449.98	3230701.76	-	0.1
17	525450.14	3230701.59	-	0.1
18	525443.9	3230692.94	-	0.1
19	525436.51	3230681.71	-	0.1
20	525431.05	3230674.05	-	0.1
21	525450.8	3230661.47	-	0.1
22	525458.7	3230670.18	-	0.1



ДОКУМЕНТ ПОДПИСАН
ЭЛЕКТРОННОЙ ПОДПИСЬЮ

Сертификат: 00BV056B7401CB38D2B3576ACDC8425108

Владелец: ФЕДЕРАЛЬНАЯ СЛУЖБА ГОСУДАРСТВЕННОЙ
РЕГИСТРАЦИИ, КАДАСТРА И КАРТОГРАФИИ
Действителен: с 27.06.2023 по 19.09.2024

полное наименование должности

инициалы, фамилия

Земельный участок

вид объекта недвижимости

Лист № 2 раздела 3.2

Всего листов раздела 3.2: 2

Всего разделов: 8

Всего листов выписки: 23

22.11.2023г. № КУВИ-001/2023-263824023

Кадастровый номер:

47:06:0000000:7330

1	2	3	4	5
23	525474.19	3230694.65	-	0.1
24	525480.66	3230704.86	-	0.1
25	525482.69	3230708.41	-	0.1
26	525499.37	3230737.57	-	0.1
1	525503.09	3230744.08	-	0.1



ДОКУМЕНТ ПОДПИСАН
ЭЛЕКТРОННОЙ ПОДПИСЬЮ

Сертификат: 00ВВ056В7401СВ38D2В3576АСDС8425108

Владелец: ФЕДЕРАЛЬНАЯ СЛУЖБА ГОСУДАРСТВЕННОЙ

РЕГИСТРАЦИИ, КАДАСТРА И КАРТОГРАФИИ

Действителен: с 27.06.2023 по 19.09.2024

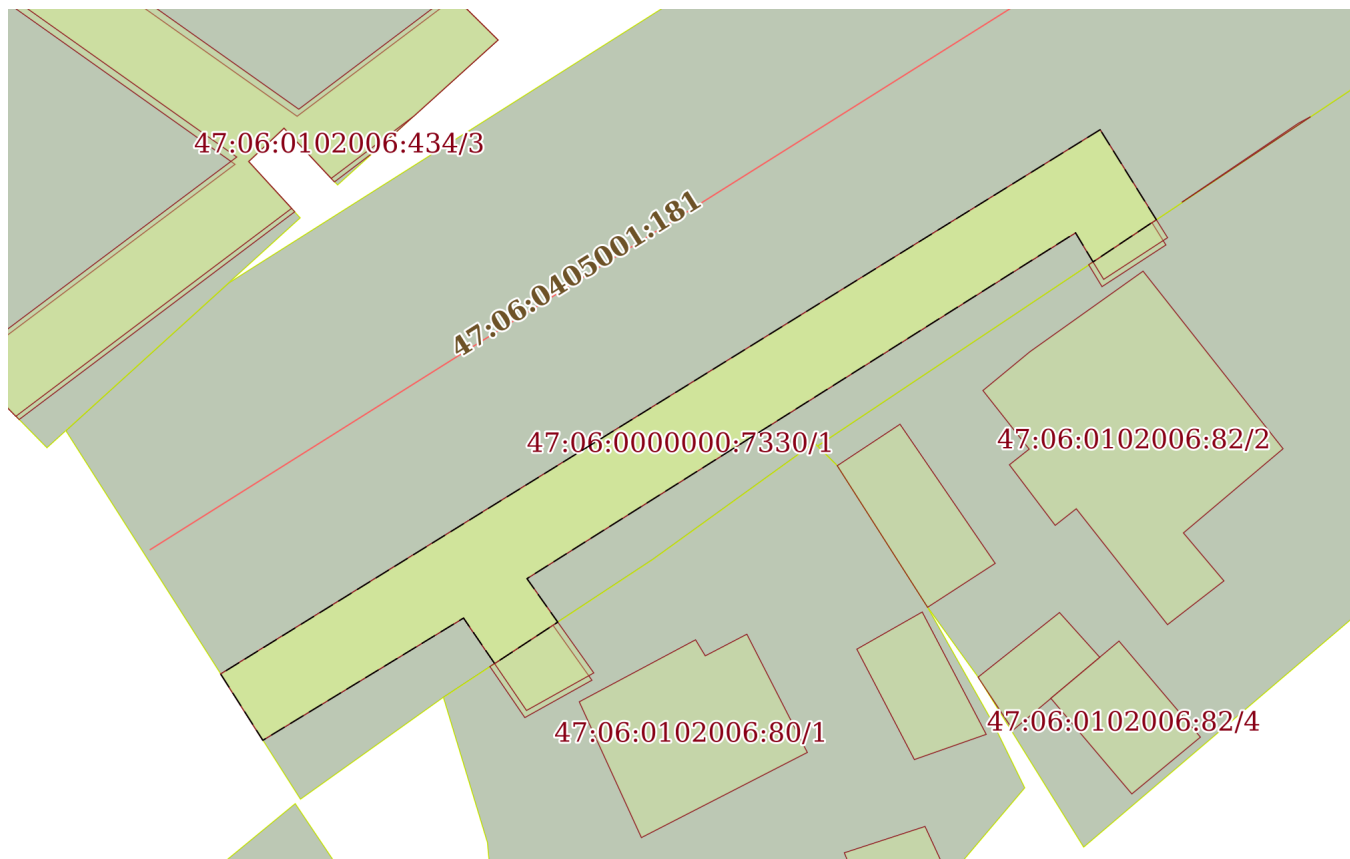
полное наименование должности

инициалы, фамилия


Выписка из Единого государственного реестра недвижимости об объекте недвижимости
Сведения о частях земельного участка

Земельный участок			
вид объекта недвижимости			
Лист № 1 раздела 4	Всего листов раздела 4: 4	Всего разделов: 8	Всего листов выписки: 23
22.11.2023г. № КУВИ-001/2023-263824023			
Кадастровый номер:		47:06:0000000:7330	

План (чертеж, схема) части земельного участка | Учетный номер части: 47:06:0000000:7330/1



Масштаб 1:400 | Условные обозначения:

полное наименование должности	 ДОКУМЕНТ ПОДПИСАН ЭЛЕКТРОННОЙ ПОДПИСЬЮ	инициалы, фамилия
	Сертификат: 00ВВ056В7401СВ38D2В3576АСDC8425108 Владелец: ФЕДЕРАЛЬНАЯ СЛУЖБА ГОСУДАРСТВЕННОЙ РЕГИСТРАЦИИ, КАДАСТРА И КАРТОГРАФИИ Действителен: с 27.06.2023 по 19.09.2024	

Земельный участок

вид объекта недвижимости

Лист № 2 раздела 4

Всего листов раздела 4: 4

Всего разделов: 8

Всего листов выписки: 23

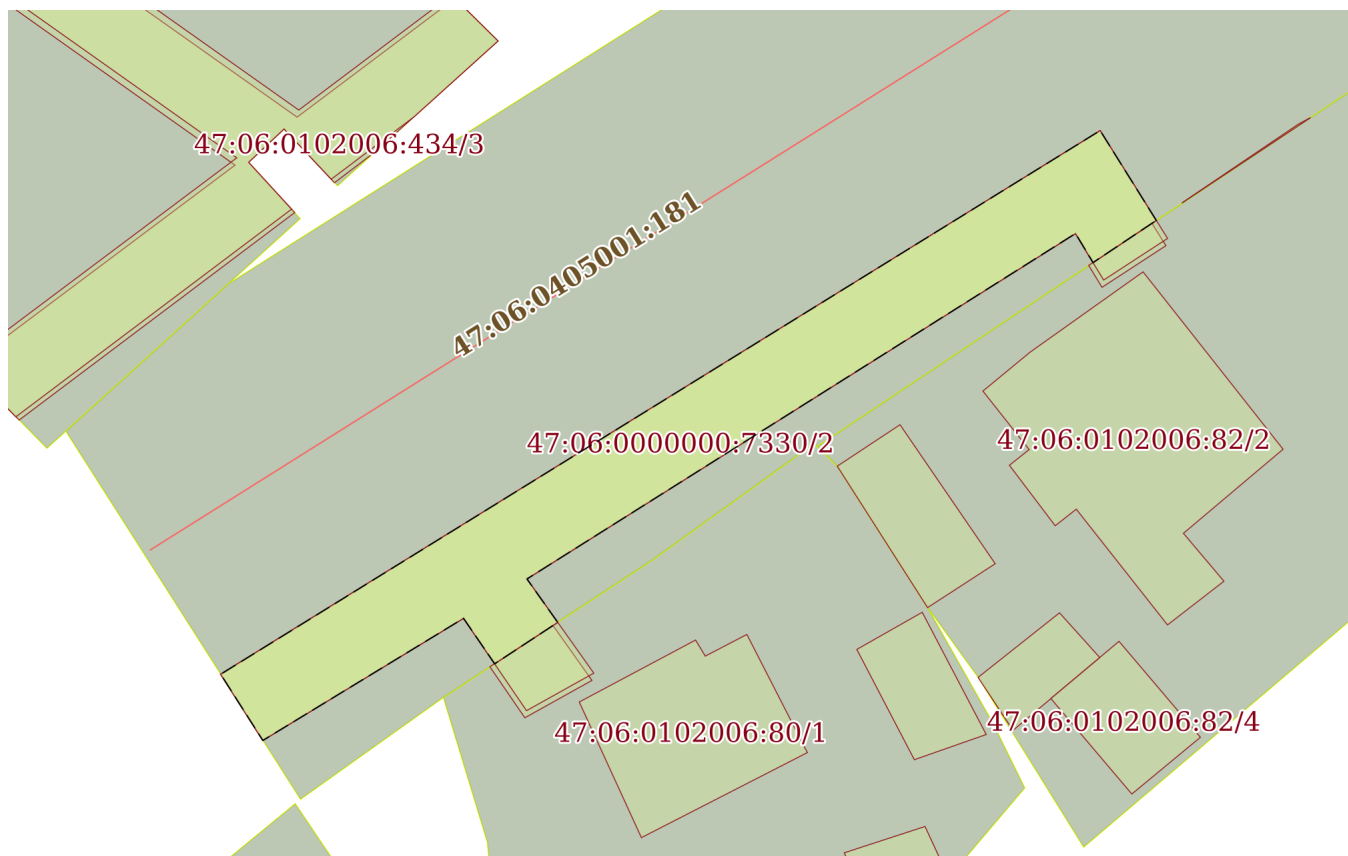
22.11.2023г. № КУВИ-001/2023-263824023

Кадастровый номер:

47:06:0000000:7330

План (чертеж, схема) части земельного участка

Учетный номер части: 47:06:0000000:7330/2



Масштаб 1:400

Условные обозначения:

ДОКУМЕНТ ПОДПИСАН
ЭЛЕКТРОННОЙ ПОДПИСЬЮ

Сертификат: 00ВВ056В7401СВ38D2В3576АСDC8425108

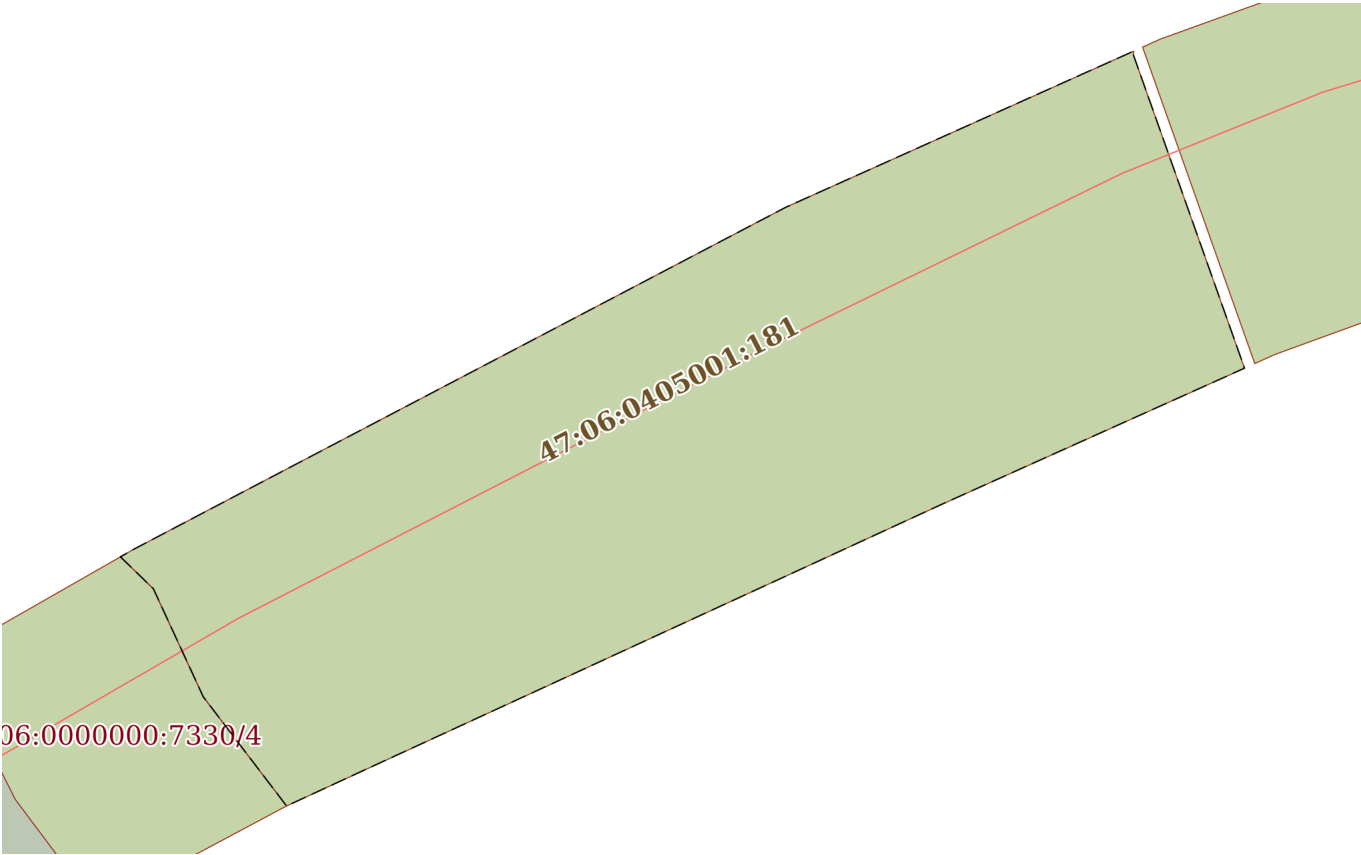
Владелец: ФЕДЕРАЛЬНАЯ СЛУЖБА ГОСУДАРСТВЕННОЙ

РЕГИСТРАЦИИ, КАДАСТРА И КАРТОГРАФИИ

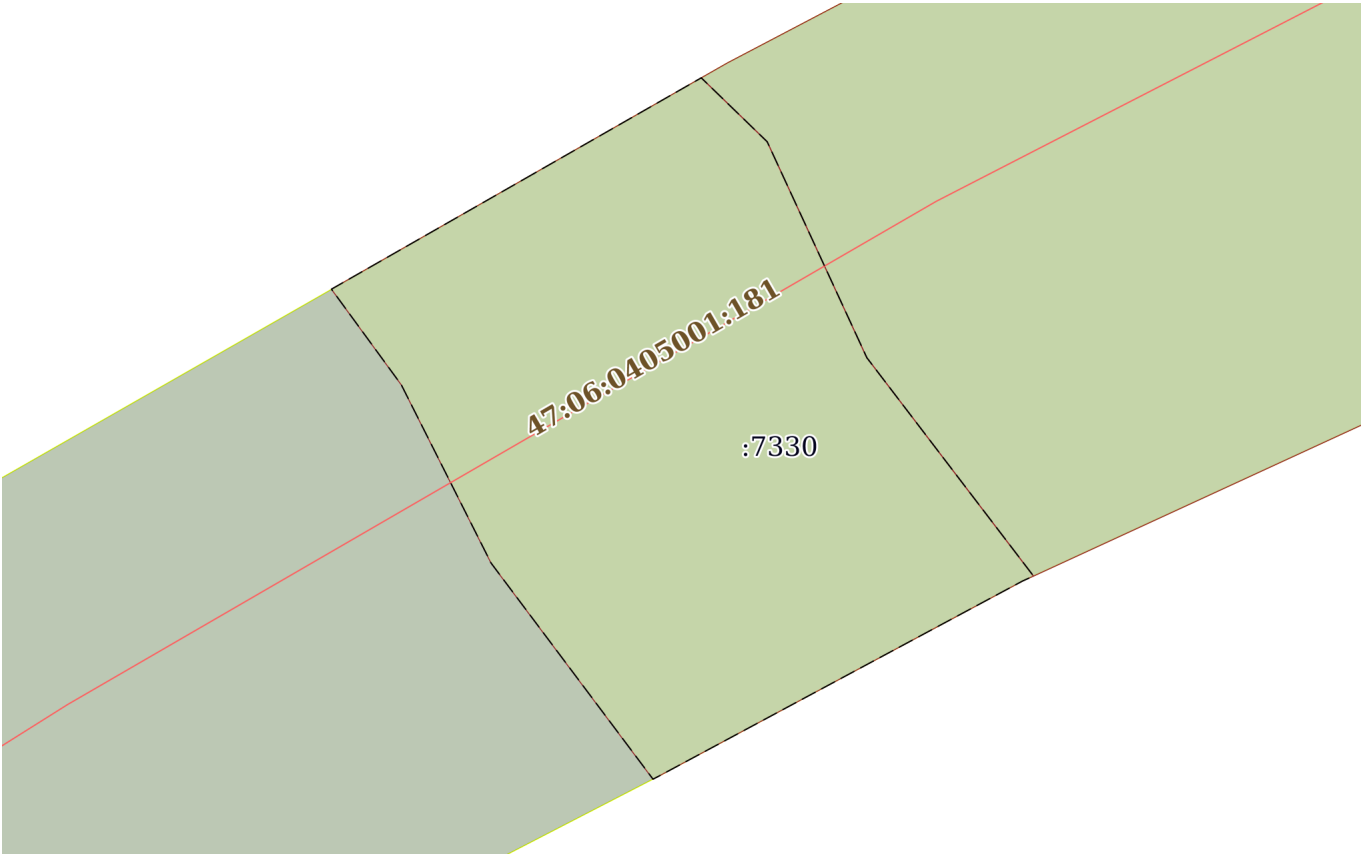
Действителен: с 27.06.2023 по 19.09.2024

ПОЛНОЕ НАИМЕНОВАНИЕ ДОЛЖНОСТИ

инициалы, фамилия

Земельный участок			
вид объекта недвижимости			
Лист № 3 раздела 4	Всего листов раздела 4: 4	Всего разделов: 8	Всего листов выписки: 23
22.11.2023г. № КУВИ-001/2023-263824023			
Кадастровый номер:		47:06:0000000:7330	
План (чертеж, схема) части земельного участка		Учетный номер части: 47:06:0000000:7330/3	
			
Масштаб 1:600		Условные обозначения:	

полное наименование должности	 ДОКУМЕНТ ПОДПИСАН ЭЛЕКТРОННОЙ ПОДПИСЬЮ	инициалы, фамилия
	Сертификат: 00ВВ056В7401СВ38D2В3576АСDС8425108 Владелец: ФЕДЕРАЛЬНАЯ СЛУЖБА ГОСУДАРСТВЕННОЙ РЕГИСТРАЦИИ, КАДАСТРА И КАРТОГРАФИИ Действителен: с 27.06.2023 по 19.09.2024	

Земельный участок			
вид объекта недвижимости			
Лист № 4 раздела 4	Всего листов раздела 4: 4	Всего разделов: 8	Всего листов выписки: 23
22.11.2023г. № КУВИ-001/2023-263824023			
Кадастровый номер:		47:06:0000000:7330	
План (чертеж, схема) части земельного участка		Учетный номер части: 47:06:0000000:7330/4	
			
Масштаб 1:300	Условные обозначения:		

полное наименование должности	 ДОКУМЕНТ ПОДПИСАН ЭЛЕКТРОННОЙ ПОДПИСЬЮ	инициалы, фамилия
	Сертификат: 00BV056V7401CB38D2B3576ACDC8425108 Владелец: ФЕДЕРАЛЬНАЯ СЛУЖБА ГОСУДАРСТВЕННОЙ РЕГИСТРАЦИИ, КАДАСТРА И КАРТОГРАФИИ Действителен: с 27.06.2023 по 19.09.2024	

Выписка из Единого государственного реестра недвижимости об объекте недвижимости

Сведения о частях земельного участка

Земельный участок		
вид объекта недвижимости		
Лист № 1 раздела 4.1	Всего листов раздела 4.1: 4	Всего разделов: 8
Всего листов выписки: 23		
22.11.2023г. № КУВИ-001/2023-263824023		
Кадастровый номер:		47:06:0000000:7330
Учетный номер части	Площадь, м2	Содержание ограничения в использовании или ограничения права на объект недвижимости или обременения объекта недвижимости
1	2	3
47:06:0000000:7330/1	250	вид ограничения (обременения): ограничения прав на земельный участок, предусмотренные статьей 56 Земельного кодекса Российской Федерации; Срок действия: не установлен; реквизиты документа-основания: карта (план) от 22.11.2012 № 7754 выдан: Лодейнопольский отдел Управления Росреестра по Ленинградской области; Содержание ограничения (обременения): Объект землеустройства, охранная зона воздушной линии электропередачи ВЛ 0,4 кВ, предусматривает определенные ограничения использования территории, которые регламентируются "Правилами охраны электрических сетей напряжением до 1000 вольт", утвержденными постановлением Совета Министров СССР № 667 от 11.09.1972 г.; Реестровый номер границы: 47.06.2.18
47:06:0000000:7330/2	250	вид ограничения (обременения): ограничения прав на земельный участок, предусмотренные статьей 56 Земельного кодекса Российской Федерации; Срок действия: не установлен; реквизиты документа-основания: доверенность от 28.07.2020 № 78 АБ 8843247; документ, содержащий необходимые для внесения в государственный кадастр недвижимости сведения об установлении или изменении территориальной зоны или зоны с особыми условиями использования территорий, либо об отмене установления такой зоны от 15.06.2022 № PVD-0123/2022-40093; иной документ, содержащий описание объекта от 15.06.2022 № PVD-0123/2022-40093; Содержание ограничения (обременения): Зона с особыми условиями использования территорий: Охранная зона инженерных коммуникаций Содержание ограничений: В соответствии с Правилами охраны электрических сетей, размещенных на земельных участках, утвержденными Постановлением Правительства Российской Федерации «О порядке установления охранных зон объектов электросетевого хозяйства и особых условий использования земельных участков, расположенных в границах таких зон» № 160 от 24 февраля 2009 г.: П.8 В охранных зонах запрещается осуществлять любые действия, которые могут нарушить безопасную работу объектов электросетевого хозяйства, в том числе привести к их повреждению или уничтожению, и (или) повлечь причинение вреда жизни, здоровью граждан и имуществу физических или юридических лиц, а также повлечь нанесение экологического ущерба и возникновение пожаров, в том числе: а) набрасывать на провода и опоры воздушных линий электропередачи посторонние предметы, а также подниматься на опоры воздушных линий электропередачи; б) размещать любые объекты и предметы (материалы) в пределах созданных в соответствии с требованиями нормативно-технических документов проходов и подъездов для доступа к объектам электросетевого хозяйства, а также проводить любые работы и возводить сооружения, которые могут препятствовать доступу к объектам электросетевого



ДОКУМЕНТ ПОДПИСАН
ЭЛЕКТРОННОЙ ПОДПИСЬЮ

Сертификат: 00BV056B7401CB38D2B3576ACDC8425108

Владелец: ФЕДЕРАЛЬНАЯ СЛУЖБА ГОСУДАРСТВЕННОЙ
РЕГИСТРАЦИИ, КАДАСТРА И КАРТОГРАФИИ
Действителен: с 27.06.2023 по 19.09.2024

полное наименование должности

инициалы, фамилия

Земельный участок			
вид объекта недвижимости			
Лист № 2 раздела 4.1	Всего листов раздела 4.1: 4	Всего разделов: 8	Всего листов выписки: 23
22.11.2023г. № КУВИ-001/2023-263824023			
Кадастровый номер:		47:06:0000000:7330	
		<p>хозяйства, без создания необходимых для такого доступа проходов и подъездов; в) находиться в пределах огороженной территории и помещениях распределительных устройств и подстанций, открывать двери и люки распределительных устройств и подстанций, производить переключения и подключения в электрических сетях (указанное требование не распространяется на работников, занятых выполнением разрешенных в установленном порядке работ), разводить огонь в пределах охранных зон вводных и распределительных устройств, подстанций, воздушных линий электропередачи, а также в охранных зонах кабельных линий электропередачи; г) размещать свалки; д) производить работы ударными механизмами, сбрасывать тяжести массой свыше 5 тонн, производить сброс и слив едких и коррозионных веществ и горюче-смазочных материалов (в охранных зонах подземных кабельных линий электропередачи). П.10. В пределах охранных зон без письменного решения о согласовании сетевых организаций юридическим и физическим лицам запрещаются: а) строительство, капитальный ремонт, реконструкция или снос зданий и сооружений; б) горные, взрывные, мелиоративные работы, в том числе связанные с временным затоплением земель; в) посадка и вырубка деревьев и кустарников; г) дноуглубительные, землечерпальные и погрузочно-разгрузочные работы, добыча рыбы, других водных животных и растений придонными орудиями лова, устройство водопоев, колка и заготовка льда (в охранных зонах подводных кабельных линий электропередачи); д) проход судов, у которых расстояние по вертикали от верхнего крайнего габарита с грузом или без груза до нижней точки провеса проводов переходов воздушных линий электропередачи через водоемы менее минимально допустимого расстояния, в том числе с учетом максимального уровня подъема воды при паводке; е) проезд машин и механизмов, имеющих общую высоту с грузом или без груза от поверхности дороги более 4,5 метра (в охранных зонах воздушных линий электропередачи); ж) земляные работы на глубине более 0,3 метра (на вспахиваемых землях на глубине более 0,45 метра), а также планировка грунта (в охранных зонах подземных кабельных линий электропередачи); з) полив сельскохозяйственных культур в случае, если высота струи воды может составить свыше 3 метров (в охранных зонах воздушных линий электропередачи); и) полевые сельскохозяйственные работы с применением сельскохозяйственных машин и оборудования высотой более 4 метров (в охранных зонах воздушных линий электропередачи) или полевые сельскохозяйственные работы, связанные с вспашкой земли (в охранных зонах кабельных линий электропередачи). Наименование охраняемого объекта: Воздушная линия электропередачи ВЛ 0,4 кВ Кадастровый район: 47:06; Реестровый номер границы: 47:06-6.76; Вид объекта реестра границ: Зона с особыми условиями использования территории; Вид зоны по документу: Охранная зона воздушной линии электропередачи ВЛ 0,4 кВ; Тип зоны: Охранная зона инженерных коммуникаций</p>	
47:06:0000000:7330/3	2280	<p>вид ограничения (обременения): ограничения прав на земельный участок, предусмотренные статьей 56 Земельного кодекса Российской Федерации; Срок действия: не установлен; реквизиты документа-основания: документ, содержащий необходимые для внесения в государственный кадастр недвижимости сведения об установлении или изменении территориальной зоны или зоны с особыми условиями использования территорий, либо об отмене установления такой зоны от 07.12.2022 №</p>	



ДОКУМЕНТ ПОДПИСАН
ЭЛЕКТРОННОЙ ПОДПИСЬЮ

Сертификат: 00BV056B7401CB38D2B3576ACDC8425108

Владелец: ФЕДЕРАЛЬНАЯ СЛУЖБА ГОСУДАРСТВЕННОЙ

РЕГИСТРАЦИИ, КАДАСТРА И КАРТОГРАФИИ

Действителен: с 27.06.2023 по 19.09.2024

полное наименование должности

инициалы, фамилия

Земельный участок			
вид объекта недвижимости			
Лист № 3 раздела 4.1	Всего листов раздела 4.1: 4	Всего разделов: 8	Всего листов выписки: 23
22.11.2023г. № КУВИ-001/2023-263824023			
Кадастровый номер:		47:06:0000000:7330	
		<p>PVD-0123/2022-74295; иной документ от 27.12.2022 № PVD-0123/2022-74295; распоряжение об утверждении местоположения границ зон затопления в отношении территории в границах г. Лодейное Поле Ленинградской области, прилегающих к зарегулированной реке Свирь в нижнем бьефе Нижне-Свирского гидроузла, затапливаемых при пропуске Нижне-Свирским гидроузле паводков расчётной обеспеченности от 24.10.2022 № 96 выдан: Федеральное агентство водных ресурсов Невско-Ладожское Бассейновое Водное Управление ; Содержание ограничения (обременения): При установлении зоны предусматриваются определенные ограничения в использовании территории, которые регламентируются ч. 6 ст. 67.1 Водного кодекса Российской Федерации от 03 июня 2006 года № 74-ФЗ (ред. от 29.07.2017 г.). В границах зон затопления, подтопления, в соответствии с законодательством Российской Федерации о градостроительной деятельности отнесенных к зонам с особыми условиями использования территорий, запрещаются: 1) размещение новых населенных пунктов и строительство объектов капитального строительства без обеспечения инженерной защиты таких населенных пунктов и объектов от затопления, подтопления; 2) использование сточных вод в целях регулирования плодородия почв; 3) размещение кладбищ, скотомогильников, объектов размещения отходов производства и потребления, химических, взрывчатых, токсичных, отравляющих и ядовитых веществ, пунктов хранения и захоронения радиоактивных отходов; 4) осуществление авиационных мер по борьбе с вредными организмами; Реестровый номер границы: 47:06-6.589; Вид объекта реестра границ: Зона с особыми условиями использования территории; Вид зоны по документу: Граница зоны затопления в отношении территорий в границах г. Лодейное Поле Ленинградской области, прилегающих к зарегулированной реке Свирь в нижнем бьефе Нижне-Свирского гидроузла, затапливаемых при пропуске Нижне-Свирским гидроузлом паводков расчетной обеспеченности; Тип зоны: Иная зона с особыми условиями использования территории</p>	
47:06:0000000:7330/4	412	<p>вид ограничения (обременения): ограничения прав на земельный участок, предусмотренные статьей 56 Земельного кодекса Российской Федерации; Срок действия: не установлен; реквизиты документа-основания: распоряжение Об утверждении местоположения границ зон подтопления в отношении территорий г. Лодейное Поле Ленинградской области, прилегающих к зонам затопления зарегулированной реки Свирь в нижнем бьефе Нижне-Свирского гидроузла, затапливаемых при пропуске гидроузлами паводков расчетной обеспеченности от 20.10.2022 № 97 выдан: Невско-Ладожское Бассейновое Водное Управление (Невско-Ладожское БВУ); Содержание ограничения (обременения): размещение новых населенных пунктов и строительство объектов капитального строительства без обеспечения инженерной защиты таких населенных пунктов и объектов от затопления, подтопления; использование сточных вод в целях регулирования плодородия почв; размещение кладбищ, скотомогильников, объектов размещения отходов производства и потребления, химических, взрывчатых, токсичных, отравляющих и ядовитых веществ, пунктов хранения и захоронения радиоактивных отходов; осуществление авиационных мер по борьбе с вредными организмами (Устанавливаются: Водный кодекс Российской Федерации от 3 июня 2006 г. N 74-ФЗ); Реестровый номер границы: 47:06-6.617; Вид объекта реестра границ: Зона с особыми условиями использования территории;</p>	



ДОКУМЕНТ ПОДПИСАН
ЭЛЕКТРОННОЙ ПОДПИСЬЮ

Сертификат: 00BV056B7401CB38D2B3576ACDC8425108

Владелец: ФЕДЕРАЛЬНАЯ СЛУЖБА ГОСУДАРСТВЕННОЙ

РЕГИСТРАЦИИ, КАДАСТРА И КАРТОГРАФИИ

Действителен: с 27.06.2023 по 19.09.2024

полное наименование должности

инициалы, фамилия

Земельный участок			
вид объекта недвижимости			
Лист № 4 раздела 4.1	Всего листов раздела 4.1: 4	Всего разделов: 8	Всего листов выписки: 23
22.11.2023г. № КУВИ-001/2023-263824023			
Кадастровый номер:		47:06:0000000:7330	
		Вид зоны по документу: Зона подтопления в отношении территорий г. Лодейное Поле Ленинградской области, прилегающих к зонам затопления зарегулированной реки Свирь в нижнем бьефе Нижне-Свирского гидроузла, затапливаемых при пропуске гидроузлами паводков расчетной обеспеченности; Тип зоны: Иная зона с особыми условиями использования территории	
	Весь	вид ограничения (обременения): прочие ограничения прав и обременения объекта недвижимости; Срок действия: не установлен; Содержание ограничения (обременения): Земельный участок общего пользования	

	 <p>ДОКУМЕНТ ПОДПИСАН ЭЛЕКТРОННОЙ ПОДПИСЬЮ</p> <p>Сертификат: 00ВВ056В7401СВ38D2В3576АСDС8425108 Владелец: ФЕДЕРАЛЬНАЯ СЛУЖБА ГОСУДАРСТВЕННОЙ РЕГИСТРАЦИИ, КАДАСТРА И КАРТОГРАФИИ Действителен: с 27.06.2023 по 19.09.2024</p>	
полное наименование должности	инициалы, фамилия	

Выписка из Единого государственного реестра недвижимости об объекте недвижимости

Сведения о частях земельного участка

Земельный участок			
вид объекта недвижимости			
Лист № 1 раздела 4.2	Всего листов раздела 4.2: 4	Всего разделов: 8	Всего листов выписки: 23
22.11.2023г. № КУВИ-001/2023-263824023			
Кадастровый номер:		47:06:0000000:7330	

Сведения о характерных точках границы части (частей) земельного участка				
Учетный номер части: 47:06:0000000:7330/1				
Система координат МСК 47 зона 3				
Номер точки	Координаты, м		Описание закрепления на местности	Средняя квадратичная погрешность определения координат характерных точек границ земельного участка, м
	X	Y		
1	2	3	4	5
1	525466.92	3230716.92	-	0.1
2	525462.1	3230719.93	-	0
3	525459.84	3230716.54	-	0
4	525461.4	3230715.6	-	0.1
5	525442.87	3230686.19	-	0.1
6	525440.54	3230687.84	-	0
7	525438.32	3230684.46	-	0
8	525440.76	3230682.79	-	0.1
9	525434.21	3230672.03	-	0
10	525437.76	3230669.77	-	0
1	525466.92	3230716.92	-	0.1



ДОКУМЕНТ ПОДПИСАН
ЭЛЕКТРОННОЙ ПОДПИСЬЮ

Сертификат: 00ВВ056В7401СВ38D2В3576АСDС8425108

Владелец: ФЕДЕРАЛЬНАЯ СЛУЖБА ГОСУДАРСТВЕННОЙ
РЕГИСТРАЦИИ, КАДАСТРА И КАРТОГРАФИИ
Действителен: с 27.06.2023 по 19.09.2024

полное наименование должности

инициалы, фамилия

Земельный участок

вид объекта недвижимости

Лист № 2 раздела 4.2

Всего листов раздела 4.2: 4

Всего разделов: 8

Всего листов выписки: 23

22.11.2023г. № КУВИ-001/2023-263824023

Кадастровый номер:

47:06:0000000:7330

Сведения о характерных точках границы части (частей) земельного участка

Учетный номер части: 47:06:0000000:7330/2

Система координат

Номер точки	Координаты, м		Описание закрепления на местности	Средняя квадратичная погрешность определения координат характерных точек границ земельного участка, м
	X	Y		
1	2	3	4	5
1	525462.1	3230719.93	-	-
2	525459.84	3230716.54	-	-
3	525461.4	3230715.6	-	-
4	525442.87	3230686.19	-	-
5	525440.54	3230687.84	-	-
6	525438.32	3230684.46	-	-
7	525440.76	3230682.79	-	-
8	525434.21	3230672.03	-	-
9	525437.76	3230669.77	-	-
10	525466.92	3230716.92	-	-
1	525462.1	3230719.93	-	-



ДОКУМЕНТ ПОДПИСАН
ЭЛЕКТРОННОЙ ПОДПИСЬЮ

Сертификат: 00ВВ056В7401СВ38D2В3576АСDС8425108

Владелец: ФЕДЕРАЛЬНАЯ СЛУЖБА ГОСУДАРСТВЕННОЙ
РЕГИСТРАЦИИ, КАДАСТРА И КАРТОГРАФИИ
Действителен: с 27.06.2023 по 19.09.2024

полное наименование должности

инициалы, фамилия

Земельный участок

вид объекта недвижимости

Лист № 3 раздела 4.2

Всего листов раздела 4.2: 4

Всего разделов: 8

Всего листов выписки: 23

22.11.2023г. № КУВИ-001/2023-263824023

Кадастровый номер:

47:06:0000000:7330

Сведения о характерных точках границы части (частей) земельного участка

Учетный номер части: 47:06:0000000:7330/3

Система координат

Номер точки	Координаты, м		Описание закрепления на местности	Средняя квадратичная погрешность определения координат характерных точек границ земельного участка, м
	X	Y		
1	2	3	4	5
1	525506.94	3230750.81	-	-
2	525507.55	3230751.88	-	-
3	525535.07	3230804.33	-	-
4	525545.98	3230828.62	-	-
5	525547.63	3230832.31	-	-
6	525547.36	3230832.26	-	-
7	525522.12	3230841.21	-	-
8	525521.36	3230839.53	-	-
9	525515.72	3230826.98	-	-
10	525511.22	3230816.98	-	-
11	525506.02	3230805.69	-	-
12	525489.62	3230770.06	-	-
13	525486.9	3230764.17	-	-
14	525495.68	3230757.47	-	-
15	525504.37	3230753.46	-	-
16	525506.94	3230750.81	-	-



ДОКУМЕНТ ПОДПИСАН
ЭЛЕКТРОННОЙ ПОДПИСЬЮ

Сертификат: 00ВВ056В7401СВ38D2В3576АСDC8425108

Владелец: ФЕДЕРАЛЬНАЯ СЛУЖБА ГОСУДАРСТВЕННОЙ

РЕГИСТРАЦИИ, КАДАСТРА И КАРТОГРАФИИ

Действителен: с 27.06.2023 по 19.09.2024

полное наименование должности

инициалы, фамилия

Земельный участок

вид объекта недвижимости

Лист № 4 раздела 4.2

Всего листов раздела 4.2: 4

Всего разделов: 8

Всего листов выписки: 23

22.11.2023г. № КУВИ-001/2023-263824023

Кадастровый номер:

47:06:0000000:7330

Сведения о характерных точках границы части (частей) земельного участка

Учетный номер части: 47:06:0000000:7330/4

Система координат

Номер точки	Координаты, м		Описание закрепления на местности	Средняя квадратичная погрешность определения координат характерных точек границ земельного участка, м
	X	Y		
1	2	3	4	5
1	525503.09	3230744.08	-	-
2	525506.94	3230750.81	-	-
3	525504.37	3230753.46	-	-
4	525495.68	3230757.47	-	-
5	525486.9	3230764.17	-	-
6	525486.7	3230763.73	-	-
7	525478.87	3230749.14	-	-
8	525478.73	3230748.87	-	-
9	525487.42	3230742.36	-	-
10	525494.59	3230738.75	-	-
11	525498.44	3230735.94	-	-
12	525499.37	3230737.57	-	-
13	525503.09	3230744.08	-	-



ДОКУМЕНТ ПОДПИСАН
ЭЛЕКТРОННОЙ ПОДПИСЬЮ

Сертификат: 00ВВ056В7401СВ38D2В3576АСDС8425108

Владелец: ФЕДЕРАЛЬНАЯ СЛУЖБА ГОСУДАРСТВЕННОЙ
РЕГИСТРАЦИИ, КАДАСТРА И КАРТОГРАФИИ
Действителен: с 27.06.2023 по 19.09.2024

полное наименование должности

инициалы, фамилия