

АКТ

по результатам ГОСУДАРСТВЕННОЙ ИСТОРИКО-КУЛЬТУРНОЙ ЭКСПЕРТИЗЫ

документации, обосновывающей меры по обеспечению сохранности объекта культурного наследия федерального значения «Зеленецкий (Троицкий) монастырь», по адресу: Ленинградская область, Волховский район, Усадищенское сельское поселение, пос. Зеленец, 27-а, при проведении изыскательских, проектных, земляных, строительных работ на объекте «Межпоселковый газопровод к Свято-Троицкому Зеленецкому мужскому монастырю Волховского района Ленинградской области» на земельном участке, непосредственно связанном с земельным участком в границах территории объекта культурного наследия («Меры по обеспечению сохранности объекта культурного наследия федерального значения «Зеленецкий (Троицкий) монастырь», по адресу: Ленинградская область, Волховский район, Усадищенское сельское поселение, пос. Зеленец, 27-а, при реализации проектного решения «Межпоселковый газопровод к Свято-Троицкому Зеленецкому мужскому монастырю Волховского района Ленинградской области», шифр: 78-10-5557-ОСОКН, ООО «ЦИИВС», 2024 г.)

а. Дата начала и дата окончания проведения экспертизы

Настоящая государственная историко-культурная экспертиза проведена в период с 29 мая 2024 года по 06 июня 2024 г. (Приложение №7: копия договора с экспертом).

б. Место проведения экспертизы

г. Санкт-Петербург.

в. Заказчик экспертизы

ООО «Центр инженерных изысканий в строительстве» (194362, г. Санкт-Петербург, Парголово, ул. Ленина д. 52, к. 2, лит. А, пом. 1-Н, ИНН78022843810).

г. Сведения об эксперте

Полетайкин Вячеслав Владимирович – образование высшее (Архитектура (Красноярский инженерно-строительный институт – в настоящее время Федеральное государственное бюджетное образовательное учреждение высшего образования «Архитектурный институт Сибирского федерального университета»); Реставрация (Федеральное государственное бюджетное образовательное учреждение высшего образования «Санкт-Петербургский государственный архитектурно-строительный университет»), кандидат архитектуры («Ленинградский инженерно-строительный институт», в настоящее время Федеральное государственное бюджетное образовательное учреждение высшего образования «Санкт-Петербургский архитектурно-строительный университет» – аспирантура). Стаж работы – 33 года. Место работы – ООО «Архи-

Метрика», должность – генеральный директор (штатный сотрудник организации, приказ о приеме на работу № 1/К).

Аттестован в качестве государственного эксперта по проведению следующей экспертной деятельности (объектов экспертизы) (приказ Министерства культуры Российской Федерации от 19.12.2023 г. № 3399, Приложение №6):

- выявленные объекты культурного наследия в целях обоснования целесообразности включения данных объектов в реестр;

- документы, обосновывающие включение объектов культурного наследия в реестр;

- проектная документация на проведение работ по сохранению объектов культурного наследия;

- документация или разделы документации, обосновывающие меры по обеспечению сохранности объекта культурного наследия, включенного в реестр, выявленного объекта культурного наследия, либо объекта, обладающего признаками объекта культурного наследия при проведении земляных, мелиоративных, хозяйственных работ, указанных в статье 30 Федерального закона работ по использованию лесов и иных работ в границах территории объекта культурного наследия либо на земельном участке, непосредственно связанном с земельным участком в границах территории объекта культурного наследия.

д. Информация о том, что в соответствии с законодательством Российской Федерации эксперт несет ответственность за достоверность сведений, изложенных в заключении

Настоящая государственная историко-культурная экспертиза проведена в соответствии со статьями 28, 29, 30, 31, 32 Федерального закона от 25.06.2002 №73-ФЗ «Об объектах культурного наследия (памятниках истории и культуры) народов Российской Федерации» и Положением о государственной историко-культурной экспертизе, утвержденным Постановлением Правительства Российской Федерации от 15.07.2009 г. №569.

Эксперт несет ответственность за достоверность сведений, изложенных в заключении экспертизы, в соответствии с законодательством Российской Федерации.

В.В. Полетайкин

е. Цели и объекты экспертизы

Цель экспертизы:

Обеспечение сохранности объекта культурного наследия федерального значения «Зеленецкий (Троицкий) монастырь», по адресу: Ленинградская область, Волховский район, Усадищенское сельское поселение, пос. Зеленец, 27-а, при проведении земляных,

строительных, мелиоративных, хозяйственных работ, указанных в статье 30 Федерального закона от 25.06.2002 №73-ФЗ работ по использованию лесов и иных работ на объекте «Межпоселковый газопровод к Свято-Троицкому Зеленецкому мужскому монастырю Волховского района Ленинградской области».

Объект экспертизы:

Документация, обосновывающая меры по обеспечению сохранности объекта культурного наследия федерального значения «Зеленецкий (Троицкий) монастырь», по адресу: Ленинградская область, Волховский район, Усадищенское сельское поселение, пос. Зеленец, 27-а, при проведении земляных, мелиоративных, хозяйственных работ, указанных в статье 30 Федерального закона от 25.06.2002 №73-ФЗ работ по использованию лесов и иных работ на объекте «Межпоселковый газопровод к Свято-Троицкому Зеленецкому мужскому монастырю Волховского района Ленинградской области» на земельном участке, непосредственно связанном с земельным участком в границах территории объекта культурного наследия – «Меры по обеспечению сохранности объекта культурного наследия федерального значения «Зеленецкий (Троицкий) монастырь», по адресу: Ленинградская область, Волховский район, Усадищенское сельское поселение, пос. Зеленец, 27-а, при реализации проектного решения «Межпоселковый газопровод к Свято-Троицкому Зеленецкому мужскому монастырю Волховского района Ленинградской области», (шифр: 78-10-5557-ОСОКН), ООО «ЦИИВС», 2024 г.

ж. Перечень документов, представленных заявителем

- Проектная документация «Меры по обеспечению сохранности объекта культурного наследия федерального значения «Зеленецкий (Троицкий) монастырь», по адресу: Ленинградская область, Волховский район, Усадищенское сельское поселение, пос. Зеленец, 27-а, при реализации проектного решения «Межпоселковый газопровод к Свято-Троицкому Зеленецкому мужскому монастырю Волховского района Ленинградской области», (шифр: 78-10-5557-ОСОКН), разработанная ООО «ЦИИВС» в 2024 году;

- Письмо Комитета по сохранению культурного наследия Ленинградской области от 07.07.2023 №01-09-5138/2023-0-1 (Приложение № 1);

- Постановление Совета Министров РСФСР «О дальнейшем улучшении дела охраны памятников культуры в РСФСР» от 30.08.1960 № 1327 (Приложение № 2 - извлечение);

- Приказ комитета по культуре Ленинградской области от 06.03.2020 №01-03/20-62 «Об утверждении границ территории и предмета охраны объекта культурного наследия федерального значения «Зеленецкий (Троицкий) монастырь», XVII в., по адресу:

Ленинградская область, Волховский район, Усадищенское сельское поселение, пос. Зеленец, 27-а и признании утратившим силу приказа комитета по культуре Ленинградской области от 26 декабря 2019 года №01-03/19-578» (Приложение № 3);

- Распоряжение комитета по культуре Ленинградской области от 16.04.2020 №01-04/20-152 «Об утверждении охранного обязательства собственника или иного законного владельца объекта культурного наследия федерального значения «Зеленецкий (Троицкий) монастырь» по адресу: Ленинградская область, Волховский район, Усадищенское сельское поселение, пос. Зеленец, 27-а. включенного в единый государственный реестр объектов культурного наследия (памятников истории и культуры) народов Российской Федерации» (Приложение № 4);

- Паспорт объекта культурного наследия федерального значения «Зеленецкий (Троицкий) монастырь» от 23.11.2023 г. (Приложение № 5);

- Информационное письмо от 29.05.2024 г. №78-10-6444 (Приложение № 8);

- Архивные материалы и топография (Приложение № 9);

- Информационное письмо от 29.05.2024 г. №78-10-6445 (Приложение № 11);

- Схема расположения зоны производства работ относительно границ территории объекта культурного наследия по данным публичной кадастровой карты (Приложение № 12);

з. Сведения об обстоятельствах, повлиявших на процесс проведения и результаты экспертизы

Обстоятельства, повлиявшие на процесс проведения и результаты экспертизы, отсутствуют.

и. Сведения о проведенных исследованиях с указанием примененных методов, объема и характера выполненных работ и их результатов

Настоящая экспертиза проведена в соответствии с Федеральным законом от 25.06.2002 № 73-ФЗ «Об объектах культурного наследия (памятниках истории и культуры) народов Российской Федерации» (далее по тексту Акта - Закон), Положением о государственной историко-культурной экспертизе, утвержденным Постановлением Правительства Российской Федерации от 15.07.2009 № 569.

В рамках настоящей экспертизы экспертом были проведены следующие исследования:

Архивно-библиографическое исследование в объеме, необходимом для принятия экспертом соответствующих решений, с целью выявления материалов, содержащих сведения по истории освоения участка. В рамках архивно-библиографических исследований была изучена библиография в Русском фонде Российской национальной библиотеке (РНБ), Библиотеке Академии Наук, фонды государственного исторического архива. Кроме того, экспертом были проведены натурный осмотр объекта культурного наследия и его фотофиксация (Приложение №10).

В ходе проведения архивно-библиографического исследования были выявлены документы и материалы, относящиеся к объекту экспертизы.

При проведении экспертизы эксперт соблюдал принципы проведения экспертизы, установленные статьей 29 Федерального закона «Об объектах культурного наследия (памятниках истории и культуры) народов Российской Федерации», обеспечивал объективность, всесторонность и полноту проводимых исследований, а также достоверность и обоснованность своих выводов; самостоятельно оценивал результаты исследований, ответственно и точно формулировал выводы в пределах своей компетенции.

Исследования проводились на основе принципов научной обоснованности, объективности и законности, презумпции сохранности объекта культурного наследия, соблюдения требований безопасности в отношении объекта культурного наследия, а также объектов культурного наследия, расположенных на непосредственно прилегающей территории, достоверности и полноты информации.

Указанные исследования были проведены с применением методов натурального, историко-архивного и историко-архитектурного анализа в объеме, достаточном для обоснования вывода государственной историко-культурной экспертизы. Результаты исследований, проведенных в рамках экспертизы, были оформлены в виде настоящего акта.

к. Факты и сведения, выявленные и установленные в результате проведенных исследований

Согласно проведенному анализу проектной документации, участок проектирования расположен на земельных участках вне границ объекта культурного наследия федерального значения «Зеленецкий (Троицкий) монастырь», по адресу: Ленинградская область, Волховский район, Усадищенское сельское поселение, пос. Зеленец, 27-а, то есть на земельных участках, непосредственно связанных с земельным участком в границах территории объекта культурного наследия федерального значения «Зеленецкий (Троицкий) монастырь».

Территория производства работ не относится к зонам охраны объекта культурного наследия и регулирования застройки.

Согласно ст.34.1 Федерального закона от 25.06.2002 N 73-ФЗ (ред. от 19.10.2023) Об объектах культурного наследия (памятниках истории и культуры) народов Российской Федерации (с изм. и доп., вступ. в силу с 17.04.2024) участок зоны производства работ расположен в защитной зоне объекта культурного наследия федерального значения «Зеленецкий (Троицкий) монастырь».

Краткие исторические сведения об объекте культурного наследия федерального значения «Зеленецкий (Троицкий) монастырь».

Первое документальное свидетельство о существовании монастыря в писцовой книге Обонежской пятины Заонежской половины, составленной в 1563–1566 гг. Андреем Лихачевым. Первую монастырскую церковь построил сам преподобный Мартирий.

Около 1570-х гг. в Зеленецком монастыре на средства, пожертвованные новгородским купцом Федором Сырковым (казнен в 1570 г. в Новгороде во время репрессий Ивана Грозного), была построена деревянная Благовещенская церковь.

Зеленецкий монастырь зафиксирован в писцовой книге Обонежской пятины Великого Новгорода 1583 г., составленной Андреем Плещеевым и подъячим Семейкой Кузьминым: «...в монастыре церковь Троицы Живоначальной. Другая церковь благовещения Святой Богородицы с трапезою, обе деревянные. В монастыре игумен Мартирий да двенадцать старцев. А около монастыря ограда деревянная. Да за монастырем двор коровницкий да двор конюшенный. Пашни у монастыря нет».

В 1595 г. преподобный Мартирий ходил в Москву и получил от царя Федора Иоанновича жалованную грамоту, по которой Зеленецкому монастырю были даны две выти земли и рыбные ловли на Ладожском озере с прилегающими угодьями. Находясь по пути в Москву в Твери, преподобный Мартирий поднял со смертного одра отрока Иоанна, сына князя Симеона Бекбулатовича. В благодарность князь Симеон пожертвовал средства на строительство в Зеленецком монастыре каменной церкви, которая была освящена во имя Богородицы Одигитрии Тихвинской.

В 1612–1613 гг. Зеленецкий монастырь сожжен одним из множества воинских отрядов интервентов, которые опустошали северо-западные области России в Смутное время. Монашествующие, узнав о приближении врагов, спрятали церковную утварь и скрылись в лесах.

Запись в писцовой книге Обонежской пятины 1620 г. свидетельствует о том, что в это время Зеленецкий монастырь с трудом восстанавливался после разорения.

Игумен монастыря в документе не назван, управлял монастырем казначей — старец Сильвестр.

В 1624 г. Старцу Сильвестру с братией дана жалованная грамота царя Михаила Федоровича, подтверждавшая земельные владения Зеленецкого монастыря. За монастырем закреплялась не только земля, но и крестьяне.

В 1674–1695 гг. Новгородскую епархию возглавляет митрополит Корнилий, пострижник Троицкого Зеленецкого монастыря. Заботами и неустанным попечением святителя Корнилия Зеленецкий монастырь в 80-х гг. XVII в. был полностью отстроен в камне: возведен каменный пятиглавый Троицкий собор, каменная Благовещенская церковь с трапезной, трехъярусная колокольня, стены вокруг монастыря с церковью Иоанна Богослова над воротами, келейные корпуса. Обветшавшая каменная церковь Богородицы Одигитрии была разобрана, ее престол перенесен в старолadoжский Никольский монастырь. Таким образом, в монастыре больше не осталось строений времен самого преподобного Мартирия.

Митрополит Корнилий организовал строительство дорог от окруженного болотами Зеленецкого монастыря: одна дорога вела на восток, до реки Сясь, и выходила на большой Тихвинский тракт, а другая — на запад до Гостинопольской пристани на реке Волхов, откуда можно было добраться до Новгорода. Благодаря этим дорогам Зеленецкий монастырь получил связь с центрами епархии. Митрополит Корнилий обеспечил хозяйственное процветание монастыря: восемь деревень, в которых проживало около семисот крестьян, с пашней, покосами, лесными угодьями и рыбными ловлями принадлежали монастырю. Кроме того, Корнилий приписал к Зеленецкому монастырю четыре небольших монастыря с их деревнями и угодьями — старолadoжские Иоанновский, Васильевский и Гостинопольский и новгородский Спасо-Нередицкий. Митрополит пожертвовал в Зеленецкий монастырь богатую церковную утварь и богослужебные книги.

На монастырской колокольне имелось 15 колоколов, самый большой из них весил 200 пудов.

3 марта 1695 г. преосвященный Корнилий оставил управление Новгородской митрополией и удалился на покой в Зеленецкую пустынь. Здесь он скончался 26 февраля 1698 г. и был похоронен в Троицком соборе подле гробницы преподобного Мартирия.

Более двухсот лет в Зеленецком монастыре бережно хранились личные вещи митрополита Корнилия: посох, мантия, клубук, четки, складень. Сохранилось и духовное завещание, где преосвященный, обращаясь к своим преемникам на Новгородской кафедре, молитвенно просит беречь Зеленецкий монастырь — обитель его «обещания и трудов». Но завещание великого старца не было исполнено. Вскоре после погребения преосвященного

Корнилия и посещения монастыря Новгородским архиепископом Феодосием из монастыря были вывезены 350 икон с венцами и окладами, серебряные позолоченные сосуды, водосвятная чаша, несколько Библий и 30 самых ценных книг, три лучших колокола. Один из которых весил 200 пудов. У монастыря была отобрана большая часть земельных владений, а вскоре обитель приписали к Новгородскому архиерейскому дому, обязав платить оброк. С этого времени монастырь уже не являлся полноправным собственником. Ему разрешено было держать только 10 работников. Хозяйство приходило в упадок, страдало оно и от частых пожаров, которые опустошали обитель в 1710, 1715, 1727 и 1730 гг.

3 февраля 1747 года Зеленецкую обитель удостоила своим посещением императрица Елизавета Петровна. Это событие положило начало официальному церковному почитанию преподобного Мартирия.

20 июня 1747 года в Зеленецкой обители случился страшный пожар, уничтоживший все деревянные постройки, крыши на церквах и кельях, ограды, полы, крыльца, двери, оконные рамы, ставни и затворы. Пожар превратил в пепел скотный двор, ригу и гумно. Все пожалованные государыней Елизаветой Петровной деньги были израсходованы на восстановление монастыря.

21 февраля 1748 года архиепископ Новгородский Стефан посетил Зеленецкую обитель. Встреченный с колокольным звоном и церемонией за монастырем у южных ворот, он шествовал прямо к чудотворным мощам преподобного Мартирия, а потом в собор. Осмотрев все погоревшие монастырские строения, архиепископ пожертвовал из своей казны на ремонт обители 200 рублей. А вскоре после этого тихвинские жители прислали еще 30 рублей на восстановление сгоревших строений. На эти деньги монастырское хозяйство было поправлено.

Летом 1765 г. в Зеленецком монастыре произошло несчастное событие, нанесшее значительный урон монастырскому имуществу. В июньский день, когда братия работала на полях, игумен ловил рыбу на Ладожском озере, а оставшиеся иноки были заняты на скотном дворе за стенами обители, в монастырь ворвались 23 раскольника, вооруженных топорами, ножами и вилами. (Раскольниками называли в то время людей, которые не приняли реформ патриарха Никона. Крайней формой протеста было самосожжение). Ворвавшись в обитель, раскольники выгнали из нее всех, кого там нашли, заперли ворота и завалили вход бревнами. Разместившись в трехэтажном корпусе, они наносили туда соломы, дров и всякого горючего материала, посыпали все порохом и объявили, что никому не сдадутся живыми. Извещенный о случившемся игумен заявил о захвате монастыря властям. Вскоре в Зеленец прибыла рота солдат. Две недели они простояли около монастырских стен, а в

это время предпринималось все возможное для того, чтобы отвратить запершихся в монастыре людей от пагубного намерения. Но все было безуспешно. Наконец, по оплошности одного раскольника, который забыл запереть ворота, солдатам удалось проникнуть в монастырь. Тогда раскольники заперлись в трехэтажном корпусе. Перед окнами этого корпуса им зачитали привезенный из Петербурга указ, в котором власти обещали всем полное прощение, уговаривали выйти из монастыря и вернуться домой. Но все увещевания были напрасны. 4 июля в 8 часов раскольники запалили огонь.

Целый месяц Зеленецкий монастырь находился в руках раскольников, которые повредили святые иконы, соскоблив с них изображение трехперстия, изломали драгоценные кресты со святыми мощами, осквернили гробницы преподобного Мартирия и преосвященного Корнилия, разгромили ризницу, разорвали книги, вырезав листы из переплетов. В огне погибло множество икон, рукописных и печатных книг. Монастырь лишился своих хлебных запасов. Раскольничий погром привел обитель в такое бедственное состояние, что по ходатайству Новгородского митрополита Дмитрия Зеленецкому монастырю была оказана помощь в 2000 рублей.

Увидев высокое пламя, сбежался народ. Более пятисот крестьян со всей округи тушили пожар, при этом из окрестных колодцев и рвов была досуха вычерпана вода. Одному солдату удалось, подставив лестницу к зданию с северной стороны. Вырвать решетку окна и выхватить из пламени двух женщин. Остальные 20 человек погибли в огне.

В 1771 г. по предложению архиепископа Санкт-Петербургского Гавриила Зеленецкий монастырь был приписан к Санкт-Петербургской епархии и возведен в 3-ий класс. С этого времени настоятелями в монастыре были архимандриты. Ввиду удаленности от столицы и прочности ограды, решено было сделать Зеленецкий монастырь местом ссылки для церковного покаяния, а также помещать здесь душевнобольных.

24 августа 1772 года Зеленецкий монастырь подвергся нападению разбойников. Во время литургии в церковь ворвались десять человек, не сняв шапок, с дубьем, ружьями, вилами и ножами. Некоторые из них кинулись прямо в царские врата, другие принялись избивать стоявших в храме монахов. Связанных иноков заперли на кухне, а служившего иеромонаха Никифора вывели из царских врат, сорвали с него священную ризу, а затем повели в настоятельские кельи и под пыткой отняли у него 450 рублей казенных и собственных денег. Потом отправились в поварню, где принялись пытать других монахов, отняв у них таким образом еще 40 рублей. Наконец, забрали из келий и кладовых одежду, посуду, продуктовые запасы. Злой участи избег лишь казначей, которому удалось укрыться за очагом, где он все это время непрестанно молился преподобному Мартирию. Когда грабители ушли из монастыря, монашествующие собрались в храме и дослужили литургию

с того места, на котором она была прервана. После этого казначей немедленно отправился в Петербург с донесением. Вскоре на поиски злодеев была послана команда из 25 человек. В том же году все десять разбойников были пойманы.

В 1789 году иеромонах Сергей, приказав снести некоторые каменные строения в обители, распорядился устроить конюшни в самом монастыре, под кельями.

Летом 1798 года был выстроен новый настоятельский корпус над бывшими Святыми воротами, на колокольне первоначальный шатер с главкой заменили куполом со шпилем. В ограде соорудили угловые башни.

С 1815 года начинается обновление архитектурного облика монастыря: постепенно проводился ремонт обветшавших зданий и работы по благоустройству территории.

Во многих местах обвалившаяся монастырская стена была исправлена. В 1815 г. соорудили контрфорсы — подпорки для поддержки зданий. В Благовещенской церкви установили новый иконостас. В Троицком соборе растесали окна, на паперти и под ризницей сделали своды.

По-видимому, в 20–30-х гг. XIX в. Троицкий собор был расписан «клеевыми красками» (точнее время появления живописи на стенах древнего собора определить пока не удастся, но по документам известно, что 1856 г. она уже существовала). Отстроили флигели для штатных служителей, а пустовавший каменный флигель переделали в гостиницу для паломников. За 8500 рублей был приобретен колокол в 294 пуда и еще несколько колоколов «завонных».

В 1853 г. над погребением преподобного Мартирия в Троицком соборе установлена серебряная рака, украшенная сценами из Жития.

В 1901–1902 гг. в Зеленецком монастыре произведен капитальный ремонт всех строений. Стоявший в запустении настоятельский корпус, в котором в течение 30 лет никто не жил, заново отделали как снаружи, так и внутри. Были перекрыты новым железом крыши и главы на соборном храме и Благовещенской церкви, а также крыши на корпусах. Оштукатурены и окрашены церкви, корпуса, гостиница, ограда. Построен кирпичный завод.

В 1904 г. начались работы по стенной росписи и иконостаса в Троицком соборе. Из рапорта настоятеля Зеленецкого монастыря видно, что новая «живопись на стенах храма и алтаря» повторяла те «изображения святых, ветхозаветные картины и проч.», которые существовали «уже несколько десятков лет». Были позолочены кресты на главах Троицкого собора, на колокольне, на святых воротах и на двух монастырских часовнях.

Также в 1906 г. проводились работы по золочению крестов «настоящим червонным золотом» выполнил местный мастер Иван Константинов.

В начале XX в. Троицкий Зеленецкий монастырь имел развитое хозяйство и занимал прочное экономическое положение. Он владел 19277 десятинами земли, имел 130 тысяч рублей капитала, получал ежегодно из казны 669 рублей 55 копеек.

Историко-статистические описания Зеленецкого монастыря того времени обращали внимание паломников на следующие достопримечательности: серебряную раку преподобного Мартирия и две иконы у раки, по преданию, принадлежавшие самому Мартирию; гробницу преосвященного Корнилия и его личные вещи, хранившиеся в особом деревянном ковчеге; две иконы XVII в. с клеймами в иконостасе Троицкого собора; пять старопечатных богослужебных книг в богатых окладах и две рукописные книги — Синодик и рукопись, содержащая Летописец монастыря и текст службы преподобному Мартирию. Все это было утрачено после 1917 г.

После 1917 г. Троицкий Зеленецкий монастырь пережил несколько этапов своего разорения, прежде чем был закрыт в 30-х гг. XX в.

В 1918 году большая часть монастырских земель была передана сельскохозяйственной коммуне «Восход», которая насчитывала 38 человек. Эта коммуна получила в собственность 19 лошадей и 29 коров, отобранных у монастыря. Монастырские земли были распределены среди населения соседних деревень.

28 апреля 1922 г. губфинотдел «принял» для «помощи голодающим Поволжья» из Троицкого Зеленецкого монастыря ценную церковную утварь. Известны данные об общем весе изъятых предметов: серебра 5 пудов 33 фунта 91 золотник (ок. 96 кг), золота 58 золотников 12 долей (ок. 248 г.), медной монеты 6 пудов 32 фунта (ок. 111 кг). Вскоре за этим из монастыря была вывезена серебряная рака — опись монастырских вещей, составленная в 1924 г., уже не содержит ее в перечне.

В 1930 г. агробаза «Зеленец» ходатайствовала о передаче ей для культурно-просветительских целей церкви и ризницы Зеленецкого монастыря. Дирекции Русского музея рекомендовано командировать своего сотрудника в Зеленецкий монастырь для осмотра, отбора и изъятия предметов искусства, еще оставшихся в монастыре.

В 30-е гг. после окончательного закрытия монастыря, по воспоминаниям старожилов села Зеленец семьи Комлевых, здесь поочередно располагались: трудовая колония города Волхова, подсобное хозяйство Волховского алюминиевого завода и Волховское профтехучилище для инвалидов. В военное время (с 1941 г.) здесь находился военный госпиталь. С 1945 по 1975 гг. здания монастыря занимал «Дом инвалидов общего типа» (с 1969 г. — «Дом психоневротиков»). С 1975 г. в течение 17 лет на территории монастыря царил безлюдье и запустение.

С 1992 года в монастыре начинаются первые восстановительные работы.

В связи с многолетним запустением монастыря, нижний храм собора, в котором почитали святые мощи, стал разрушаться.

Настоятель монастыря, игумен Пахомий, получив благословение митрополита Санкт-Петербургского и Ладожского Владимира, в день памяти преподобного Мартирия, отслужив молебен, под пение величания преподобному, с двумя иеромонахами переложили святые мощи в специально изготовленные ковчеги. Под пение тропарей и звон колоколов ковчеги с мощами святого преподобного Мартирия и угодника Божия преосвященного Корнилия перенесли в Благовещенскую церковь, где они с тех пор и находятся.

24 ноября 2001 года — в день празднования для преподобного Мартирия Зеленецкого произошло торжественное открытие дороги в монастырь.

14 марта 2003 года — Свято-Троицкий Зеленецкий монастырь отметил 400-летие со дня преставления своего основателя — святого преподобного Мартирия Зеленецкого, чудотворца.

Сегодня монастырь открыт для посетителей, постройки находятся в удовлетворительном состоянии.

Объект культурного наследия федерального значения «Зеленецкий (Троицкий) монастырь».

Объект культурного наследия федерального значения «Зеленецкий (Троицкий) монастырь» является объектом культурного наследия федерального значения на основании Постановления Совета Министров РСФСР «О дальнейшем улучшении дела охраны памятников культуры в РСФСР» от 30.08.1960 № 1327.

Имеется Приказ Минкультуры России от 15.05.2015 № 11-р «О регистрации объекта культурного наследия федерального значения «Зеленецкий (Троицкий) монастырь», XVII в. (Ленинградская область), в едином государственном реестре объектов культурного наследия (памятников истории и культуры) народов Российской Федерации».

Адрес: Ленинградская область, Волховский район, Усадищенское сельское поселение, пос. Зеленец, 27-а.

Предмет охраны утвержден Приказом комитета по культуре Ленинградской области от 06.03.2020 № 01-03/20-62 «Об утверждении границ территории и предмета охраны объекта культурного наследия федерального значения «Зеленецкий (Троицкий) монастырь», XVII в., по адресу: Ленинградская область, Волховский район, Усадищенское сельское поселение, пос. Зеленец, 27-а и признании утратившим силу приказа комитета по культуре Ленинградской области от 26 декабря 2019 года № 01-03/19-578».

Границы территории утверждены Приказом комитета по культуре Ленинградской области от 06.03.2020 №01-03/20-62 «Об утверждении границ территории и предмета охраны объекта культурного наследия федерального значения «Зеленецкий (Троицкий) монастырь», XVII в., по адресу: Ленинградская область, Волховский район, Усадищенское сельское поселение, пос. Зеленец, 27-а и признании утратившим силу приказа комитета по культуре Ленинградской области от 26 декабря 2019 года №01-03/19-578».

Охранное обязательство утверждено Распоряжением комитета по культуре Ленинградской области от 16.04.2020 №01-04/20-152 «Об утверждении охранного обязательства собственника или иного законного владельца объекта культурного наследия федерального значения «Зеленецкий (Троицкий) монастырь» по адресу: Ленинградская область, Волховский район, Усадищенское сельское поселение, пос. Зеленец, 27-а, включенного в единый государственный реестр объектов культурного наследия (памятников истории и культуры) народов Российской Федерации».

Паспорт объекта составлен - паспорт объекта культурного наследия федерального значения «Зеленецкий (Троицкий) монастырь» от 23.11.2023 г.

Режим использования территории объекта согласно ст. 5.1. Федерального Закона № 73-ФЗ. и Приказу комитета по культуре Ленинградской области от 06.03.2020 №01-03/20-62 «Об утверждении границ территории и предмета охраны объекта культурного наследия федерального значения «Зеленецкий (Троицкий) монастырь», XVII в., по адресу: Ленинградская область, Волховский район, Усадищенское сельское поселение, пос. Зеленец, 27-а и признании утратившим силу приказа комитета по культуре Ленинградской области от 26 декабря 2019 года №01-03/19-578».

Режимы использования территории, на которой расположен участок проектирования.

Согласно проведенному анализу проектной документации, участок проектирования расположен на земельных участках вне границ объекта культурного наследия федерального значения «Зеленецкий (Троицкий) монастырь», по адресу: Ленинградская область, Волховский район, Усадищенское сельское поселение, пос. Зеленец, 27-а, то есть на земельных участках, непосредственно связанных с земельным участком в границах территории объекта культурного наследия федерального значения «Зеленецкий (Троицкий) монастырь».

Согласно ст.34.1 Федерального закона от 25.06.2002 N 73-ФЗ (ред. от 19.10.2023) Об объектах культурного наследия (памятниках истории и культуры) народов Российской Федерации (с изм. и доп., вступ. в силу с 17.04.2024) участок зоны производства работ

расположен в защитной зоне объекта культурного наследия федерального значения «Зеленецкий (Троицкий) монастырь».

Границы защитной зоны объекта культурного наследия устанавливаются для ансамбля, расположенного в границах населенного пункта, на расстоянии 150 метров от внешних границ территории ансамбля, для ансамбля, расположенного вне границ населенного пункта, на расстоянии 250 метров от внешних границ территории ансамбля.

Защитными зонами объектов культурного наследия являются территории, которые прилегают к включенным в реестр памятникам и ансамблям (за исключением указанных в пункте 2 настоящей статьи объектов культурного наследия) и в границах которых в целях обеспечения сохранности объектов культурного наследия и композиционно-видовых связей (панорам) запрещаются строительство объектов капитального строительства и их реконструкция, связанная с изменением их параметров (высоты, количества этажей, площади), за исключением строительства и реконструкции линейных объектов (ст.34.1 Федерального закона от 25.06.2002 N 73-ФЗ).

Проектными решениями предусмотрено строительство газопровода (линейный объект). Таким образом, предполагаемые работы не противоречат режиму использования защитной зоны объекта культурного наследия федерального значения «Зеленецкий (Троицкий) монастырь».

Общие сведения об объекте экспертизы

Представленная на экспертизу документация «Меры по обеспечению сохранности объекта культурного наследия федерального значения «Зеленецкий (Троицкий) монастырь», по адресу: Ленинградская область, Волховский район, Усадищенское сельское поселение, пос. Зеленец, 27-а, при реализации проектного решения «Межпоселковый газопровод к Свято-Троицкому Зеленецкому мужскому монастырю Волховского района Ленинградской области», (шифр: 78-10-5557-ОСОКН), является отдельным томом проектной документации «Межпоселковый газопровод к Свято-Троицкому Зеленецкому мужскому монастырю Волховского района Ленинградской области», содержит аналитику о возможных угрозах и обоснование мероприятий, необходимых для обеспечения сохранности объекта культурного наследия федерального значения «Зеленецкий (Троицкий) монастырь».

Участок проектирования расположен на земельном участке в непосредственной близости от участка в границах территории объекта культурного наследия федерального значения «Зеленецкий (Троицкий) монастырь».

Проектными решениями предусматриваются работы по прокладке газопровода к Свято-Троицкому Зеленецкому мужскому монастырю Волховского района Ленинградской области.

Проектируемый газопровод относится к газопроводу среднего давления (Г2) с рабочим давлением транспортируемого газа до $P=0,3$ МПа и идентифицирован в качестве сети газораспределения, так как транспортирует природный газ по территории населенных пунктов с давлением, не превышающим 1,2 МПа и между населенными пунктами с давлением, превышающим 0,005 МПа.

Начальный пункт проектируемого линейного объекта: существующий подземный стальной газопровод среднего давления ($P \leq 0,3$ МПа) диаметром 168 в д. Усадище.

Конечный пункт проектируемого линейного объекта: заглушка DN100 вблизи территории Свято-Троицкого Зеленецкого мужского монастыря.

Разработка траншеи для проектируемого газопровода производится одноковшовым экскаватором с емкостью ковша 0,25-0,65 м³ и ручным инструментом вручную.

Отвал грунта производится в пределах строительной полосы.

Кроме того, проектными решениями предусмотрена прокладка трассы методом ГНБ. Для бестраншейной прокладки футляра методом ННБ используются установка мощностью 125 л.с. (уточнить на стадии ППР). Вокруг буровой установки размещается и монтируется оборудование для приготовления бурового раствора, буровые штанги, размещаются бытовые вагончики, мастерская и т.д. Для проведения бестраншейной прокладки проектом предусматриваются каркасные резервуары.

Минимальное расстояние от границ строительной площадки до территории объекта культурного наследия федерального значения «Зеленецкий (Троицкий) монастырь» 24,4 м.

Минимальное расстояние от котлована (глубина траншеи 1,1 м.) до территории объекта культурного наследия федерального значения «Зеленецкий (Троицкий) монастырь» 58,9 м.

В соответствии с п. 9.36 СП 22.13330.2016 «Основания зданий и сооружений» предварительный радиус зоны влияния от разработки котлованов и траншей при данных конструкциях ограждения и методах крепления составляет $4N_k$, где N_k – глубина котлована или траншеи. Таким образом, максимальная предварительная зона влияния от наиболее близко расположенного котлована (траншеи) составляет до 4,4 м., территория объекта и элементы ансамбля расположены за радиусом предварительной зоны влияния.

В соответствии с требованиями пункта 3 Статьи 36 Федерального закона №73-ФЗ "Об объектах культурного наследия (памятниках истории и культуры) народов Российской Федерации", при хозяйственном освоении земельного участка в непосредственной

близости от объекта культурного наследия, проектная документация должна содержать специализированный раздел, включающий оценку влияния проектного решения на указанный объект культурного наследия: “Строительные и иные работы на земельном участке, непосредственно связанном с земельным участком в границах территории объекта культурного наследия, проводятся при наличии в проектной документации разделов об обеспечении сохранности указанного объекта культурного наследия или о проведении спасательных археологических полевых работ или проекта обеспечения сохранности указанного объекта культурного наследия либо плана проведения спасательных археологических полевых работ, включающих оценку воздействия проводимых работ на указанный объект культурного наследия, согласованных с региональным органом охраны объектов культурного наследия.”

Заказчиком проектных работ было принято решение разработать документацию, включающую оценку влияния от реализации проектного решения на объект культурного наследия федерального значения «Зеленецкий (Троицкий) монастырь».

Документация, которая является объектом настоящей экспертизы, была разработана специалистами ООО «Центр инженерных изысканий в строительстве» (Лицензия Министерства культуры РФ №05055 от 31.05.2018г.) в 2024 г. в виде проектной документации: «Меры по обеспечению сохранности объекта культурного наследия федерального значения «Зеленецкий (Троицкий) монастырь», по адресу: Ленинградская область, Волховский район, Усадищенское сельское поселение, пос. Зеленец, 27-а, при реализации проектного решения «Межпоселковый газопровод к Свято-Троицкому Зеленецкому мужскому монастырю Волховского района Ленинградской области», (шифр: 78-10-5557-ОСОКН), которая является объектом настоящей экспертизы.

Анализ методики разработки документации:

Разработчиками документации, являющейся объектом экспертизы, всесторонне (география, климат, геологическое строение) был изучен район в целом, и участок проектирования в частности. Приведены основные сведения об объекте культурного наследия федерального значения «Зеленецкий (Троицкий) монастырь».

По результатам анализа проектного решения и чертежей, выявлено, что предусмотрены работы по прокладке газопровода к Свято-Троицкому Зеленецкому мужскому монастырю Волховского района Ленинградской области.

Проектируемый газопровод относится к газопроводу среднего давления (Г2) с рабочим давлением транспортируемого газа до $P=0,3$ Мпа и идентифицирован в качестве сети газораспределения, так как транспортирует природный газ по территории населенных

пунктов с давлением, не превышающим 1,2 МПа и между населенными пунктами с давлением, превышающим 0,005 МПа.

Начальный пункт проектируемого линейного объекта: существующий подземный стальной газопровод среднего давления ($P \leq 0,3$ МПа) диаметром 168 в д. Усадище.

Конечный пункт проектируемого линейного объекта: заглушка DN100 вблизи территории Свято-Троицкого Зеленецкого мужского монастыря.

Зона производства работ расположена на земельном участке, расположенном в непосредственной близости от земельного участка в границах территории объекта культурного наследия федерального значения «Зеленецкий (Троицкий) монастырь».

Минимальное расстояние от границ строительной площадки до территории объекта культурного наследия федерального значения «Зеленецкий (Троицкий) монастырь» 24,4 м.

Минимальное расстояние от котлована (глубина траншеи 1,1 м.) до территории объекта культурного наследия федерального значения «Зеленецкий (Троицкий) монастырь» 58,9 м.

Объект культурного наследия федерального значения «Зеленецкий (Троицкий) монастырь» расположен за пределами предварительной зоны влияния строительства.

Размещение строительной техники при производстве работ, места складирования материалов и сбора отходов, пункт мойки колес расположены в границах строительной площадки, то есть за пределами границ территории объекта культурного наследия федерального значения «Зеленецкий (Троицкий) монастырь», его сохранность обеспечена.

Кроме того, реализация проектных решений предусматривает сохранение особенностей объекта культурного наследия федерального значения «Зеленецкий (Троицкий) монастырь», отнесенных к предмету охраны, согласно Приказу комитета по культуре Ленинградской области от 06.03.2020 №01-03/20-62 «Об утверждении границ территории и предмета охраны объекта культурного наследия федерального значения «Зеленецкий (Троицкий) монастырь», XVII в., по адресу: Ленинградская область, Волховский район, Усадищенское сельское поселение, пос. Зеленец, 27-а и признании утратившим силу приказа комитета по культуре Ленинградской области от 26 декабря 2019 года №01-03/19-578», а именно:

- в части «объемно-пространственное решение территории»: местоположение памятника в границах территории, по адресу: Ленинградская область, Волховский район, Усадищенское сельское поселение, пос.Зеленец, 27-а и визуальные связи объекта – сохраняется.

- в части «объемно-пространственное решение»: объемно-пространственное решение Троицкого собора, трапезной палаты с церковью Благовещения, колокольни, корпуса келейного северного, корпуса келейного восточного, корпуса келейного южного, корпуса хозяйственного, корпуса настоятельского, башни, часовни над колодцем, ограды, ворот северных сохраняется. Зона проведения предполагаемых работ располагается на земельном участке, непосредственно связанном с земельным участком в границах территории объекта культурного наследия. Предполагаемые работы не затрагивают объемно-пространственное решение объекта культурного наследия.

- в части «конструктивная система»: конструктивная система Троицкого собора, трапезной палаты с церковью Благовещения, колокольни, корпуса келейного северного, корпуса келейного восточного, корпуса келейного южного, корпуса хозяйственного, корпуса настоятельского, башни, часовни над колодцем, ограды, ворот северных и гостиницы сохраняется.

- в части «архитектурно-художественное решение»: архитектурно-художественное решение Троицкого собора, трапезной палаты с церковью Благовещения, колокольни, корпуса келейного северного, корпуса келейного восточного, корпуса келейного южного, корпуса хозяйственного, корпуса настоятельского, башни, часовни над колодцем, ограды, ворот северных сохраняется.

- в части «декоративно-художественная отделка интерьеров»: декоративно-художественная отделка интерьеров Троицкого собора, трапезной палаты с церковью Благовещения, часовни над колодцем сохраняется.

Таким образом, решения, предусмотренные проектом и документацией, которая является объектом экспертизы, приняты с учетом сохранения объекта культурного наследия федерального значения «Зеленецкий (Троицкий) монастырь».

Разработчиками представленной на экспертизу документации, был выполнен анализ рисков и угроз в отношении сохранности объекта культурного наследия федерального значения «Зеленецкий (Троицкий) монастырь», в ходе которого был сделан вывод, что реализация проектного решения «Межпоселковый газопровод к Свято-Троицкому Зеленецкому мужскому монастырю Волховского района Ленинградской области» не создает прямые угрозы в отношении сохранности объекта культурного наследия федерального значения «Зеленецкий (Троицкий) монастырь»

Однако, возможны потенциальные угрозы в виде рисков, связанных с сопутствующими мероприятиями при проведении строительных работ, а именно:

- проезд спецтехники и автотранспорта;
- работа строительного персонала.

Реализация проектного решения представляется возможной при условии соблюдения мероприятий, нейтрализующих приведенные выше риски в отношении сохранности объекта культурного наследия федерального значения «Зеленецкий (Троицкий) монастырь».

Мероприятия обеспечения сохранности:

Для исключения рисков, связанных с сопутствующими мероприятиями при проведении строительных работ, разработчиками представленной на экспертизу документации, предложены следующие обязательные мероприятия обеспечения сохранности:

- осуществлять контроль проведения работ в точном соответствии с проектом;
- транспортирование материалов и изделий на строительную площадку рядом с границами территории объекта культурного наследия, осуществлять в строгом соответствии проекту, по дорогам общего пользования специализированным автотранспортом;
- предусмотреть мероприятия, исключающие размыв грунтов при производстве земляных работ;
- места складирования материалов и установку вспомогательных объектов размещать за пределами границы территории объекта культурного наследия федерального значения «Зеленецкий (Троицкий) монастырь», в соответствии с проектом в пределах строительной площадки;
- необходимо прекратить строительные работы при изменении технического состояния объекта культурного наследия (повреждение предмета охраны, изменение вертикальных отметок сооружений, в том числе провалы и понижения грунта);
- провести работы по восстановлению благоустройства после завершения производства работ – по факту нарушения, в соответствии с проектными решениями.
- осуществлять регулярный инструктаж строительного персонала в отношении значимости объекта культурного наследия федерального значения «Зеленецкий (Троицкий) монастырь».

Контроль за исполнением указанных мероприятий обеспечения сохранности целесообразно возложить на организацию-подрядчика строительного-монтажных работ с назначением ответственного лица приказом по организации.

л. Перечень документов и материалов, собранных и полученных при проведении экспертизы, а также использованной для нее специальной, технической и справочной литературы

- Федеральный закон от 25.06.2002 № 73-ФЗ «Об объектах культурного наследия (памятниках истории и культуры) народов Российской Федерации»;

- Постановление Правительства Российской Федерации от 16.02.2008 № 87 «О составе разделов проектной документации и требованиях к их содержанию»;

- Положение о государственной историко-культурной экспертизе, утвержденное Постановлением Правительства РФ от 15.07.2009 № 569 (ред. Постановления Правительства РФ от 09.06.2015 №569) «Об утверждении Положения о государственной историко-культурной экспертизе»;

- Разъяснительное письмо Минкультуры РФ от 25.03.2014 г. № 52-01-39/12-ГП «О научно-проектной и проектной документации, направляемой на государственную историко-культурную экспертизу»;

- Национальный стандарт Российской Федерации ГОСТ Р 55528-2013 «Состав и содержание научно-проектной документации по сохранению объектов культурного наследия. Памятники истории и культуры. Общие требования». Разработан Федеральным государственным унитарным предприятием ФГУП ЦНРПМ совместно с ФГУП институт «Спецпроектреставрация», ОАО «НИИ Спецпроектреставрация»; утвержден приказом федерального агентства по техническому регулированию и метрологии (Росстандарт) 28 августа 2013 г., № 593-ст; введен в действие с 1 января 2014 года;

- Свод реставрационных правил. Рекомендации по проведению научно-исследовательских, изыскательских, проектных и производственных работ, направленных на сохранение объектов культурного наследия (памятников истории и культуры) народов Российской Федерации. СРП-2007, 4-я редакция. – М., 2012 (Рассмотрен и рекомендован к применению Министерством культуры Российской Федерации сроком действия до «28» апреля 2011 года циркулярным письмом от «11» января 2012 г. № 3-01-39/10-КЧ); 5-я редакция. – М., 2013.;

- Руководство по осуществлению оценок воздействия на наследие в отношении объектов всемирного культурного наследия. Публикация Международного совета по охране памятников и достопримечательных мест (ICOMOS). 2011 год;

Национальные стандарты по реставрации:

- ГОСТ Р 55567-2013 «Порядок организации и ведения инженерно-технических исследований на объектах культурного наследия. Памятники истории и культуры. Общие требования» (действует с 1 июня 2014 г.).

- ГОСТ Р 55935-2013 «Состав и порядок разработки научно-проектной документации на выполнение работ по сохранению объектов культурного наследия – произведений ландшафтной архитектуры и садово-паркового искусства» (действует с 1 января 2015 г.).

- ГОСТ Р 55945-2014 «Общие требования к инженерно-геологическим изысканиям и исследованиям для сохранения объектов культурного наследия» (действует с 1 января 2015 г.).

- ГОСТ Р 56198-2014 «Мониторинг технического состояния объектов культурного наследия. Недвижимые памятники. Общие требования» (действует с 1 апреля 2015 г.).

- ГОСТ Р 56200-2014 «Научное руководство и авторский надзор при проведении работ по сохранению объектов культурного наследия. Основные положения» (действует с 1 февраля 2015 г.).

- ГОСТ Р 56254-2014 «Технический надзор на объектах культурного наследия. Основные положения. (действует с 1 июня 2015 г.).

- ГОСТ Р 56891.1-2016. Сохранение объектов культурного наследия. Термины и определения. Часть 1. Общие понятия, состав и содержание научно-проектной документации.

- ГОСТ Р 56891.2-2016. Сохранение объектов культурного наследия. Термины и определения. Часть 2. Памятники истории и культуры.

- ГОСТ Р 56891.4-2016. Сохранение объектов культурного наследия. Термины и определения. Часть 4. Исторические территории и историко-культурные ландшафты.

Национальные стандарты по строительству:

- ГОСТ Р 21.1101-2013. Система проектной документации для строительства. Основные требования к проектной и рабочей документации.

- ГОСТ Р 53778-2010. «Здания и сооружения. Правила обследования и мониторинга технического состояния» /Москва, Стандартинформ, 2010.

- ГОСТ 12.3.033-84.ССБТ «Строительные машины. Общие требования безопасности при эксплуатации».

Строительные нормы и правила:

- Правила устройства электроустановок (ПУЭ), 7- издание;

- Правила охраны газораспределительных сетей, утвержденные Постановлением Правительства РФ от 20 ноября 2000 г. N 878;

- ГОСТ Р 21.101-2020 «Система проектной документации для строительства. Основные требования к проектной и рабочей документации»;

- ГОСТ 34715.0-2021 «Системы газораспределительные. Проектирование, строительство и ликвидация сетей газораспределения природного газа. Часть 0. Общие положения»;
- ГОСТ 34715.1-2021 «Системы газораспределительные. Проектирование, строительство и ликвидация сетей газораспределения природного газа. Часть 1. Полиэтиленовые газопроводы»;
- ГОСТ 34715.2-2021 «Системы газораспределительные. Проектирование, строительство и ликвидация сетей газораспределения природного газа. Часть 2 Стальные газопроводы»;
- ГОСТ 34741-2021 «Системы газораспределительные. Требования к эксплуатации сетей газораспределения природного газа»;
- ГОСТ 5542-2014 «Газы горючие природные для промышленного и коммунально-бытового назначения. Технические условия»;
- ГОСТ 16037-80 «Соединения сварные стальных трубопроводов. Основные типы, конструктивные элементы и размеры» (с изм. №1)»;
- ГОСТ 7512-82 «Контроль неразрушающий. Соединения сварные. Радиографический метод»;
- ГОСТ Р 55724-2013 «Контроль неразрушающий. Соединения сварные. Методы ультразвуковые»;
- ГОСТ 10704-91 «Трубы стальные электросварные прямошовные. Сортамент»;
- ГОСТ 10705-80 «Трубы стальные электросварные. Технические условия»;
- ГОСТ 9.602-2016 «Единая система защиты от коррозии и старения. Сооружения подземные. Общие требования к защите от коррозии»;
- ГОСТ 14202-69 «Трубопроводы промышленных предприятий. Опознавательная окраска, предупреждающие знаки и маркировочные щитки»;
- ГОСТ 5264-80 «Ручная дуговая сварка соединения сварные. Соединения сварные. Основные типы, конструктивные элементы и размеры»;
- ГОСТ 6996-66 «Сварные соединения. Методы определения механических свойств»;
- ГОСТ Р 56001-2014 «Арматура трубопроводная для объектов газовой промышленности. Общие технические условия»;
- ГОСТ 9544-2015 «Арматура трубопроводная. Нормы герметичности затворов»;
- ГОСТ Р 58121.2-2018 «Пластмассовые трубопроводы для транспортирования газообразного топлива. Полиэтилен (ПЭ). Часть 2. Трубы»;
- ГОСТ Р 58945-2020 «Система обеспечения точности геометрических параметров в строительстве. Правила выполнения измерений параметров зданий и сооружений »;

- ГОСТ 1050-2013 «Металлоконструкции из нелегированных конструкционных качественных и специальных сталей. Общие технические условия»;
- ГОСТ 17375-2001 «Детали трубопроводов бесшовные приварные из углеродистой и низколегированной стали. Отводы крутоизогнутые типа 3D (R=1,5 DN);
- ГОСТ 17378-2001 «Детали трубопроводов бесшовные приварные из углеродистой и низколегированной стали. Переходы»;
- ГОСТ 17379-2001 «Детали трубопроводов бесшовные приварные из углеродистой и низколегированной стали. Заглушки эллиптические»;
- СП 42.13330.2016 «Градостроительство. Планировка и застройка городских и сельских поселений. Актуализированная редакция СНиП 2.07.01-89*» (с Изменениями № 1, 2);
- СП 42-101-2003 «Общие положения по проектированию и строительству газораспределительных систем из металлических и полиэтиленовых труб»;
- СП 42-102-2004 «Проектирование и строительство газопроводов из металлических труб»;
- СП 42-103-2003 «Проектирование и строительство газопроводов из полиэтиленовых труб и реконструкция изношенных газопроводов»;
- СП 62.13330.2011* «Газораспределительные системы. Актуализированная редакция СНиП 42-01-2002. С изменением №1» (с Изменениями № 2, 3, 4);
- СП 131.13330.2020 «Строительная климатология» (Актуализированная редакция СНиП 23-01-99*);
- СП 45.13330.2017 «Земляные сооружения, основания и фундаменты»;
- СНиП 12-04-2002 «Безопасность труда в строительстве»;
- ГЭСН 81-02-01-2020 «Земляные работы».

Научная литература и источники:

- Гусаров А. Храмы и монастыри Ленинградской области. – Изд: Паритет. 2017 г.;
- Послушник Роман Левшин. Святыни Волховской земли. – Изд: Алаборг. 2007 г.;
- Свято-Троицкий Зеленецкий монастырь. Официальный сайт. [Электронный ресурс].
Режим доступа: <http://zelenets.ru/>;
- Паспорта объекта культурного наследия 1985 года;
- Старые карты России и мира. [Электронный ресурс]. Режим доступа: <http://www.etomesto.ru/>;
- Retro View of Mankind's Habitat [Электронный ресурс]. Режим доступа: <https://pastvu.com/>.

м. Обоснования вывода экспертизы

Экспертом установлено, что при разработке представленной на экспертизу документации соблюдены требования Федерального Закона от 25 июня 2002 № 73-ФЗ "Об объектах культурного наследия (памятниках истории и культуры) народов Российской Федерации". Раздел разработан в полном соответствии с требованиями статей 36, 40 Федерального закона РФ № 73-ФЗ от 25 июня 2002 года "Об объектах культурного наследия (памятниках истории и культуры) народов Российской Федерации".

Необходимым и достаточным условием обеспечения сохранности объекта культурного наследия федерального значения «Зеленецкий (Троицкий) монастырь», является исполнение мероприятий обеспечения сохранности.

н. Вывод экспертизы

Эксперт делает вывод о **возможности (положительное заключение) обеспечения сохранности** объекта культурного наследия федерального значения «Зеленецкий (Троицкий) монастырь», по адресу: Ленинградская область, Волховский район, Усадищенское сельское поселение, пос. Зеленец, 27-а, при проведении земляных, строительных, мелиоративных и (или) хозяйственных работ, предусмотренных статьей 25 Лесного кодекса Российской Федерации работ по использованию лесов и иных работ на объекте «Межпоселковый газопровод к Свято-Троицкому Зеленецкому мужскому монастырю Волховского района Ленинградской области», на земельном участке, непосредственно связанном с земельными участками в границах территории объекта культурного наследия («Меры по обеспечению сохранности объекта культурного наследия федерального значения «Зеленецкий (Троицкий) монастырь», по адресу: Ленинградская область, Волховский район, Усадищенское сельское поселение, пос. Зеленец, 27-а, при реализации проектного решения «Межпоселковый газопровод к Свято-Троицкому Зеленецкому мужскому монастырю Волховского района Ленинградской области», шифр: 78-10-5557-ОСОКН, ООО «ЦИИВС», 2024 г.).

Положительное заключение.

Подпись эксперта:

ПОДПИСАНО ЭЛЕКТРОННОЙ ПОДПИСЬЮ: ПОЛЕТАЙКИН ВЯЧЕСЛАВ ВЛАДИМИРОВИЧ 06 июня 2024 года

о. Перечень приложений к заключению экспертизы

Приложение 1. Копия Письма Комитета по сохранению культурного наследия Ленинградской области от 07.07.2023 №01-09-5138/2023-0-1;

Приложение 2. Копия Постановления Совета Министров РСФСР «О дальнейшем улучшении дела охраны памятников культуры в РСФСР» от 30.08.1960 № 1327 (извлечение);

Приложение 3. Копия Приказа комитета по культуре Ленинградской области от 06.03.2020 №01-03/20-62 «Об утверждении границ территории и предмета охраны объекта культурного наследия федерального значения «Зеленецкий (Троицкий) монастырь», XVII в., по адресу: Ленинградская область, Волховский район, Усадищенское сельское поселение, пос. Зеленец, 27-а и признании утратившим силу приказа комитета по культуре Ленинградской области от 26 декабря 2019 года №01-03/19-578»;

Приложение 4. Копия Распоряжения комитета по культуре Ленинградской области от 16.04.2020 №01-04/20-152 «Об утверждении охранного обязательства собственника или иного законного владельца объекта культурного наследия федерального значения «Зеленецкий (Троицкий) монастырь» по адресу: Ленинградская область, Волховский район, Усадищенское сельское поселение, пос. Зеленец, 27-а. включенного в единый государственный реестр объектов культурного наследия (памятников истории и культуры) народов Российской Федерации»;

Приложение 5. Копия паспорта объекта культурного наследия федерального значения «Зеленецкий (Троицкий) монастырь» от 23.11.2023 г.;

Приложение 6. Копия Приказа от 19.12.2023 г. № 3399 «Об аттестации экспертов по проведению государственной историко-культурной экспертизы»;

Приложение 7. Копия Договора на проведение Государственной историко-культурной экспертизы документации;

Приложение 8. Копия Информационного письма от 29.05.2024 г. №78-10-6444;

Приложение 9. Архивные материалы и топография;

Приложение 10. Фотофиксация объектов на момент заключения договора на проведение экспертизы;

Приложение 11. Копия Информационного письма от 29.05.2024 г. №78-10-6445;

Приложение 12. Схема расположения зоны производства работ относительно границ территории объекта культурного наследия по данным публичной кадастровой карты.

п. Дата оформления заключения экспертизы.

06 июня 2024 года

ПРИЛОЖЕНИЕ 1

к Акту

по результатам ГОСУДАРСТВЕННОЙ ИСТОРИКО-КУЛЬТУРНОЙ
ЭКСПЕРТИЗЫ

документации, обосновывающей меры по обеспечению сохранности объекта культурного наследия федерального значения «Зеленецкий (Троицкий) монастырь», по адресу: Ленинградская область, Волховский район, Усадищенское сельское поселение, пос. Зеленец, 27-а, при проведении изыскательских, проектных, земляных, строительных работ на объекте «Межпоселковый газопровод к Свято-Троицкому Зеленецкому мужскому монастырю Волховского района Ленинградской области» на земельном участке, непосредственно связанном с земельным участком в границах территории объекта культурного наследия («Меры по обеспечению сохранности объекта культурного наследия федерального значения «Зеленецкий (Троицкий) монастырь», по адресу: Ленинградская область, Волховский район, Усадищенское сельское поселение, пос. Зеленец, 27-а, при реализации проектного решения «Межпоселковый газопровод к Свято-Троицкому Зеленецкому мужскому монастырю Волховского района Ленинградской области», шифр: 78-10-5557-ОСОКН, ООО «ЦИИВС», 2024 г.)

**Копия Письма Комитета по сохранению культурного наследия
Ленинградской области от 07.07.2023 №01-09-5138/2023-0-1**



АДМИНИСТРАЦИЯ
ЛЕНИНГРАДСКОЙ ОБЛАСТИ

КОМИТЕТ ПО СОХРАНЕНИЮ
КУЛЬТУРНОГО НАСЛЕДИЯ
ЛЕНИНГРАДСКОЙ ОБЛАСТИ
191311, Санкт-Петербург, ул. Смольного, д.3
Тел./факс: 8 (812) 539-45-00
E-mail: okn@lenreg.ru

07.07.2023 № 01-09-5138/2023-0-1

На № _____ от _____

Директору ОП
ООО «Институт прикладных
исследований газовой
промышленности» - переработка
в г. Саратове

С.В. Дурнову

info@ipigaz.ru
Natalia.Kulakovskaya@ipigaz.ru

**Информация о наличии или отсутствии
объектов культурного наследия, включенных в единый государственный
реестр объектов культурного наследия (памятников истории и культуры)
народов Российской Федерации, и выявленных объектов культурного
наследия на землях, подлежащих воздействию земляных, строительных,
мелиоративных, хозяйственных работ, предусмотренных статьей 25
Лесного кодекса Российской Федерации работ по использованию лесов
(за исключением работ, указанных в пунктах 3, 4 и 7 части 1 статьи 25
Лесного кодекса Российской Федерации) и иных работ**

На основании заявления от 30.06.2023 № 17676-СПП/2023 (вход. от 03.07.2023 № 01-09-5138/2023) в отношении территории под размещение объекта «Межпоселковый газопровод к Свято-Троицкому Зеленецкому мужскому монастырю Волховского района Ленинградской области» (далее – Испрашиваемая территория, Газопровод), сообщаем:

1. Информация о наличии/отсутствии объектов культурного наследия, включенных в единый государственный реестр объектов культурного наследия (памятников истории и культуры) народов Российской Федерации (далее – реестр), выявленные объекты культурного наследия либо объекты, обладающие признаками объекта культурного наследия:

согласно представленной в заявлении схеме (Приложение к обращению от 29.11.2022 № б/н (от 23.12.2022 № 01-09-8793/2022-0-1) в границах Испрашиваемой территории отсутствуют объекты культурного наследия, включенные в реестр, выявленные объекты культурного наследия, включенные в Перечень выявленных объектов культурного наследия, расположенных на территории Ленинградской области, и объекты, обладающие признаками объекта культурного наследия (в т.ч. археологического).

В соответствии с п. 1 ст. 36 Федерального закона от 25.06.2002 № 73-ФЗ

«Об объектах культурного наследия (памятниках истории и культуры) народов Российской Федерации» (далее – Федеральный закон № 73-ФЗ) проектирование и проведение земляных, строительных, мелиоративных, хозяйственных и иных работ осуществляется при отсутствии на данной территории объектов культурного наследия, включенных в Реестр, выявленных объектов культурного наследия или объектов, обладающих признаками объекта культурного наследия, либо при условии соблюдения техническим заказчиком (застройщиком) объекта капитального строительства, заказчиками других видов работ, лицом, проводящим указанные работы, предусмотренных указанной статьей, требований по обеспечению сохранности объектов культурного наследия.

(информация об объектах либо их отсутствии)

2. Информация о расположении/частичном расположении/либо отсутствии расположения земельного участка в границах защитных зон, в границах территорий объектов культурного наследия, включенных в реестр, в границах территорий выявленных объектов культурного наследия, в границах зон охраны объектов культурного наследия, включенных в реестр, в границах территорий исторических поселений, имеющих особое значение для истории и культуры Российской Федерации:

Испрашиваемая территория в части окончания трассы Газопровода непосредственно связана с земельным участком в границах территории объекта культурного наследия федерального значения «Зеленецкий (Троицкий) Монастырь» по адресу: Ленинградская область, Волховский район, пос. Зеленец д.27а

(информация об объектах либо их отсутствии)

2.1. Описание режимов использования земельного участка (ограничения, обременения):

Испрашиваемая территория не относится к землям историко-культурного назначения, правовой режим которых регулируется земельным законодательством Российской Федерации и Федеральным законом от 25.06.2002 № 73-ФЗ «Об объектах культурного наследия (памятниках истории и культуры) народов Российской Федерации» (далее – Федеральный закон № 73-ФЗ).

3. Информация о наличии/отсутствии данных о проведенных историко-культурных исследованиях:

сведения о проведенных историко-культурных исследованиях в отношении Испрашиваемой территории отсутствуют.

4. Информация о необходимости/либо отсутствии необходимости проведения государственной историко-культурной экспертизы:

4.1. Согласно представленной в заявлении схеме Испрашиваемая территория имеет освоенный характер, проведение государственной историко-культурной экспертизы не требуется.

4.2. В соответствии с п. 3 ст. 36 Федерального закона № 73-ФЗ строительные и иные работы на земельном участке, непосредственно связанном с земельным участком в границах территории объекта культурного наследия, проводятся при наличии в проектной документации разделов об обеспечении сохранности указанного объекта культурного наследия, согласованных с региональным органом охраны объектов культурного наследия.

Учитывая изложенное, в соответствии со ст. 5.1, 28, 30, 31, 32, 36, 45.1 Федерального закона № 73-ФЗ, п. 56 ст. 26 Федерального закона № 342-ФЗ до начала проведения земляных, строительных и иных работ на земельном участке заказчик таких работ обязан:


- разработать в составе проектной документации раздел или проект об обеспечении сохранности объектов культурного наследия, включающий оценку воздействия проводимых работ на объекты культурного наследия (далее – документация, обосновывающая меры по обеспечению сохранности объектов культурного наследия);

- получить по документации, обосновывающей меры по обеспечению сохранности объектов культурного наследия, заключение государственной историко-культурной экспертизы и представить его совместно с указанной документацией в Комитет на согласование;

- обеспечить реализацию согласованной Комитетом документации, обосновывающей меры по обеспечению сохранности объектов культурного наследия.

Порядок организации, проведения и рассмотрения заключения государственной историко-культурной экспертизы регламентирован Положением о государственной историко-культурной экспертизе, утвержденным Постановлением Правительства Российской Федерации от 15.07.2009 № 569. Со списком аттестованных экспертов можно ознакомиться на официальном сайте Министерства культуры Российской Федерации: mkrf.ru.

Заместитель
председателя комитета



Г.Е. Лазарева

Исп.: Т.А. Кравчук, тел. (812) 539-45-11

ПРИЛОЖЕНИЕ 2

к Акту

по результатам ГОСУДАРСТВЕННОЙ ИСТОРИКО-КУЛЬТУРНОЙ
ЭКСПЕРТИЗЫ

документации, обосновывающей меры по обеспечению сохранности объекта культурного наследия федерального значения «Зеленецкий (Троицкий) монастырь», по адресу: Ленинградская область, Волховский район, Усадищенское сельское поселение, пос. Зеленец, 27-а, при проведении изыскательских, проектных, земляных, строительных работ на объекте «Межпоселковый газопровод к Свято-Троицкому Зеленецкому мужскому монастырю Волховского района Ленинградской области» на земельном участке, непосредственно связанном с земельным участком в границах территории объекта культурного наследия («Меры по обеспечению сохранности объекта культурного наследия федерального значения «Зеленецкий (Троицкий) монастырь», по адресу: Ленинградская область, Волховский район, Усадищенское сельское поселение, пос. Зеленец, 27-а, при реализации проектного решения «Межпоселковый газопровод к Свято-Троицкому Зеленецкому мужскому монастырю Волховского района Ленинградской области», шифр: 78-10-5557-ОСОКН, ООО «ЦИИВС», 2024 г.)

**Копия Постановления Совета Министров РСФСР «О дальнейшем улучшении
дела охраны памятников культуры в РСФСР» от 30.08.1960 № 1327
(извлечение)**

Подлежит опубликованию в
Собрании постановлений



СОВЕТ МИНИСТРОВ РСФСР

ПОСТАНОВЛЕНИЕ

от 30 августа 1960 г. № 1327

Москва

О дальнейшем улучшении дела охраны памятников культуры в РСФСР

Совет Министров РСФСР отмечает, что в области охраны памятников культуры Российской Федерации достигнуты известные положительные результаты. Выявлено и взято на учет свыше 30 тыс. памятников археологии, истории, архитектуры и искусства, из которых наиболее ценные приняты под государственную охрану. Осуществлены ремонтно-реставрационные работы более чем по 2 тысячам архитектурных и историко-мемориальных памятников и памятников искусства. Восстановлено и реставрировано около 700 памятников, разрушенных немецко-фашистскими захватчиками в годы Великой Отечественной войны. В ряде автономных республик, краев и областей несколько улучшена работа по научному исследованию и пропаганде памятников культуры.

Вместе с тем в деле охраны памятников имеются еще серьезные недостатки. Многие из них находятся в запущенном состоянии, что ставит их под угрозу разрушения. В то же время средства, выделяемые на эти цели, в ряде областей и автономных республик не освобождаются.

В 1959 году часть средств, предназначенных на ремонт и реставрацию памятников культуры, была использована не по назначению Советами Министров Дагестанской, Мордовской и Татарской АССР, Горьковским, Владимирским, Калининским, Костромским, Тамбовским, Тульским, Ярославским облисполкомами и Ленинградским горисполкомом.

В некоторых областях отсутствует должный учет памятников культуры, ряд памятников архитектуры передается в пользование организаций без заключения о раем-арендных договоров.

Некоторые Советы Министров автономных республик и исполкомы Советов депутатов трудящихся не установили должного надзора за сохранностью памятников культуры и обеспечением их содержания в надлежащем порядке, в результате чего имеются случаи нанесения ущерба памятникам культуры, невыполнения пользователями памятников обязательств по сохранности доверенных им культурных ценностей.

Некоторые памятники архитектуры в Ивановской области доведены до аварийного состояния. В неудовлетворительном состоянии находится ряд уникальных памятников - усадеб Московской области (Кузьминки, Ольгово, Царицыно, парк Кусково и другие).

Только за последние годы имели место разрушения памятников археологии и архитектуры в Краснодарском и Ставропольском краях, Калужской, Рязанской, Сталинградской и других областях.

Неудовлетворительно поставлена пропаганда памятников культуры, недостаточно раскрывается их идейно-художественное содержание.

Министерство культуры РСФСР и его местные органы не уделяют необходимого внимания вопросам издания массовой литературы и других печатных материалов о памятниках культуры. Мало появляется статей в газетах и журналах, посвященных популяризации памятников. Для пропаганды памятников не используются кино, телевидение, радиопрограммы. Не проводится также в должной мере пропаганда памятников культуры в лекциях Общества по распространению политических и научных знаний РСФСР.

Слабо ведется работа по привлечению населения и особенно молодежи к активному участию в охране и пропаганде памятников культуры.

В целях дальнейшего улучшения охраны памятников культуры и использования их в деле коммунистического воспитания советского народа Совет Министров РСФСР постановляет:

I. Обязать Советы Министров автономных республик, крайисполкомы, облисполкомы, Мосгорисполком и Ленгорисполком коренным образом улучшить охрану и пропаганду памятников культуры, широко привлекая общественность к этому делу, имеющему важное значение в воспитании у трудящихся, особенно у молодежи, чувства глубокого уважения к историческому прошлому нашего народа и любви к Родине.

3.

2. Установить, что:

а) за сохранность всех памятников культуры полную ответственность несут Советы Министров автономных республик, крайисполкомы, облисполкомы, горисполкомы, райисполкомы и сельские Советы депутатов трудящихся;

б) за сохранность памятников культуры, находящихся в пользовании предприятий, учреждений и организаций, ответственность несут руководители этих предприятий, учреждений и организаций;

в) указания государственных органов охраны памятников культуры по всем вопросам учета, охраны, реставрации и содержания памятников являются обязательными для всех предприятий, учреждений и организаций; проведение мероприятий, затрагивающих памятники культуры, должно согласовываться с органами охраны памятников;

г) снятие памятников культуры с охраны вследствие необходимости их сноса, застройки или переделки, вызываемых исключительными обстоятельствами, допускается только:

с разрешения Совета Министров РСФСР - по памятникам государственного значения;

с разрешения Министерства культуры РСФСР - по памятникам местного значения.

Памятники культуры снимаются с охраны только после проведения по ним научных исследований и их полной фиксации (фотографирование, обмеры, раскопки, а при необходимости - составление макетов) с представлением этих материалов в Министерство культуры РСФСР.

Связанные с этим расходы относятся за счет организаций, получивших разрешение на снос или переделку памятников.

3. Обязать Советы Министров автономных республик, крайисполкомы, облисполкомы, Мосгорисполком и Ленгорисполком:

а) установить строгий надзор за неприкосновенностью, правильным содержанием и использованием памятников культуры;

б) привлекать в установленном порядке предприятия, организации и колхозы, на территории которых находятся историко-архитектурные и мемориальные памятники, к проведению работ по благоустройству этих памятников и обеспечению их правильного содержания;

4.

в) включать работы по ремонту и восстановлению памятников культуры в планы местных строительных организаций там, где нет специальных реставрационных мастерских;

г) принять меры по улучшению условий работы действующих специальных научно-реставрационных производственных мастерских, укреплению их производственной базы и обеспечению снабжения материалами, необходимыми для реставрационных работ;

д) разрешить реставрационным мастерским выполнять работы по ремонту и реставрации памятников культуры тех автономных республик, краев и областей, где не имеется таких мастерских, включая эти работы в планы указанных мастерских;

е) запретить использование не по назначению средств и материалов, предусматриваемых на реставрацию памятников культуры;

ж) запрещать пользователям памятников в тех автономных республиках, краях и областях, где имеются специальные реставрационные мастерские, выполнять восстановительные и реставрационные работы по памятникам культуры (за исключением мелких периодических работ) без участия указанных мастерских или без наблюдения за работами специалистов-реставраторов, если к работе привлекаются строительные организации;

з) обеспечить строгое соблюдение установленного порядка передачи памятников в пользование. В течение 1960 года заключить охранные или охранно-арендные договоры между пользователями и органами охраны памятников по всем объектам, по которым эти договоры не были заключены ранее и обеспечить надзор за неуклонным их выполнением;

и) создать при Советах Министров автономных республик, крайисполкомах, облисполкомах, горисполкомах, райисполкомах и сельских Советах депутатов трудящихся комиссии содействия охране памятников культуры, привлекая к участию в них местных работников культуры, науки и представителей общественности;

к) усилить разъяснительную работу среди населения и особенно молодежи о значении памятников культуры и участия населения в их охране. Использовать в этих целях все формы пропаганды (печать, радио, телевидение, кино и др.).

4. Обязать Министерство культуры РСФСР, Советы Министров автономных республик, крайисполкомы, облисполкомы, Мосгорисполком

5.

и Ленгорисполком осуществить в 1960–1965 годах следующие первоочередные мероприятия по улучшению содержания памятников культуры:

а) по археологическим памятникам – провести научное исследование памятников, длительная сохранность которых не может быть обеспечена. Установить на памятниках щиты с объяснением значения этих памятников. Обеспечить строгое соблюдение установленного порядка раскопки археологических памятников;

б) по историческим и историко-мемориальным памятникам и памятным местам – отремонтировать исторические здания и сооружения, установить на них памятные доски. Благоустроить и озеленить памятные места, братские могилы, воинские захоронения, могилы выдающихся деятелей государства, науки и культуры. Установить на памятных местах монументы из долговечных материалов;

в) по архитектурным памятникам – провести необходимые консервационные и ремонтно-реставрационные работы, а также работы по благоустройству занимаемых памятниками участков. Реставрировать памятники, подготовляемые к музейному показу. Улучшить режим содержания памятников, осуществить изъятие памятников из ведения организаций, не обеспечивающих их сохранности и правильного использования;

г) по памятникам искусства – провести консервационные работы, обеспечивающие сохранение от разрушения живописи, хранящейся в историко-архитектурных памятниках. Организовать работы по подготовке к музейному показу памятников монументальной живописи, имеющих особо важное значение. Провести регистрацию всех произведений живописи и предметов декоративно-прикладного искусства, хранящихся в историко-архитектурных памятниках. Осуществить необходимые консервационные и реставрационные работы по всем скульптурным памятникам и монументам, находящимся в неудовлетворительном состоянии. Благоустроить места расположения скульптурных памятников и монументов и подходы к ним.

5. Обязать Советы Министров автономных республик, крайисполкомы, облисполкомы, Мосгорисполком и Ленгорисполком при реконструкции городов сохранять места сосредоточения памятников культуры как заповедные районы.

6.

Установить вокруг памятников охранные зоны, в пределах которых не могут допускаться работы, причиняющие ущерб памятникам (пахота, огородные работы, строительство и прочее).

6. Обязать Министерство просвещения РСФСР включить в учебные программы педагогических учебных заведений разделы, предусматривающие ознакомление учащихся с памятниками культуры РСФСР. Расширить в педагогических учебных заведениях и школах внеклассную работу по вопросам изучения, популяризации и охраны памятников культуры (организация исторических кружков, выставок, туристических походов и экскурсий к памятникам и памятным местам, организация шефства над памятниками).

7. Обязать Министерство культуры РСФСР, Советы Министров автономных республик, крайисполкомы, облисполкомы, Мосгорисполком и Ленгорисполком в срок до 1 ноября 1961 г. провести обследование состояния памятников культуры, находящихся под государственной охраной, и пересоставить на них учетную документацию. Одновременно продолжить работу по выявлению и учету новых памятников культуры, подлежащих принятию под охрану.

8. Утвердить список памятников культуры согласно приложению № 1, подлежащих охране как памятники государственного значения, и список памятников культуры согласно приложению № 2, подлежащих охране как памятники местного значения.

9. Установить, что все памятники культуры подлежат приведению в благоустроенное состояние, а ценнейшие из них — превращению в объекты музейного показа. Утвердить перечень памятников согласно приложению № 3, подлежащих первоочередной подготовке к музейному показу.

10. Признать утратившими силу постановления Совета Министров РСФСР от 22 мая 1947 г. № 389 (СП РСФСР 1947 г. № 8, ст. 28), от 22 мая 1948 г. № 503 (СП РСФСР 1948 г. № 10, ст. 53), пункты 1, 6, 7 и 9 постановления Совета Министров РСФСР от 29 июня 1957 г. № 781 и пункты 2 и 3 постановления Совета Министров РСФСР от 20 ноября 1958 г. № 1292.

Председатель
Совета Министров РСФСР *Д. Полянский*
(Д. Полянский)

Управляющий Делами
Совета Министров РСФСР *Н. Груздев*
(Н. Груздев)

Извлечение

Постановление
Совета Министров РСФСР
от 30 августа 1960 г., № 1327

"О дальнейшем улучшении дела охраны
памятников культуры в РСФСР"

...В целях дальнейшего улучшения охраны памятников культуры...
Совет Министров РСФСР ПОСТАНОВЛЯЕТ:

...8. Утвердить список памятников культуры согласно приложению № 1, подлежащих охране как памятники государственного значения, и список памятников культуры согласно приложению № 2, подлежащих охране как памятники местного значения.

Председатель
Совета Министров РСФСР
Д. Полянский

Управляющий Делами
Совета Министров РСФСР
И. Груздев

Архитектура

289.

Продолжение приложения № I

Наименование памятника, дата сооружения, автор	Местонахождение памятника
---------------------------------------------------	---------------------------

ЛЕНИНГРАДСКАЯ ОБЛАСТЬБокситогорский район

Церковь (деревянная), 1767 г.	село Носово
-------------------------------	-------------

Волховский район

✓ Крепость "Старая Ладога", основана в XII в., перестроена в XV-XVI вв.	село Старая Ладога
✓ Церковь Георгия, XII в.	- " -
✓ Церковь Успения, XII в.	- " -
✓ Церковь Иоанна Предтечи, 1695 г.	- " -
✓ Церковь Дмитрия Солунского в крепости, 1731 г.	- " -
✓ Никольская церковь, XII в.	- " -
✓ Церковь Василия Кесарийского, 1686 г.	село Чернавино
✓ Зеленецкий (Троицкий) монастырь, XIII в.	станция Зеленец

г. Выборг

✓ Комплекс крепостных построек и сооружений на острове	Крепостной остров
✓ Круглая башня, XVI в.	Рыночная площадь
✓ Часовая башня, XV-XIII вв.	Крепостная ул., 5
✓ Башня Ратуши, XV-XIII вв.	Выборгская ул., II (15)
✓ Бастион "Пантсерлак", 1568-1592 гг.	Выборгская ул. близ дома I
✓ Кронверк (ансамбль крепости, бастионы, куртины, рвы, ворота), 1731-1740 гг.	Выборгская слобода
✓ Комплекс усадебных домов и парковых сооружений (быв. парк "Монрепо"), XVIII-XIX вв.	Парк культуры и отдыха

ПРИЛОЖЕНИЕ 3

к Акту

по результатам ГОСУДАРСТВЕННОЙ ИСТОРИКО-КУЛЬТУРНОЙ
ЭКСПЕРТИЗЫ

документации, обосновывающей меры по обеспечению сохранности объекта культурного наследия федерального значения «Зеленецкий (Троицкий) монастырь», по адресу: Ленинградская область, Волховский район, Усадищенское сельское поселение, пос. Зеленец, 27-а, при проведении изыскательских, проектных, земляных, строительных работ на объекте «Межпоселковый газопровод к Свято-Троицкому Зеленецкому мужскому монастырю Волховского района Ленинградской области» на земельном участке, непосредственно связанном с земельным участком в границах территории объекта культурного наследия («Меры по обеспечению сохранности объекта культурного наследия федерального значения «Зеленецкий (Троицкий) монастырь», по адресу: Ленинградская область, Волховский район, Усадищенское сельское поселение, пос. Зеленец, 27-а, при реализации проектного решения «Межпоселковый газопровод к Свято-Троицкому Зеленецкому мужскому монастырю Волховского района Ленинградской области», шифр: 78-10-5557-ОСОКН, ООО «ЦИИВС», 2024 г.)

Копия Приказа комитета по культуре Ленинградской области от 06.03.2020 №01-03/20-62 «Об утверждении границ территории и предмета охраны объекта культурного наследия федерального значения «Зеленецкий (Троицкий) монастырь», XVII в., по адресу: Ленинградская область, Волховский район, Усадищенское сельское поселение, пос. Зеленец, 27-а и признании утратившим силу приказа комитета по культуре Ленинградской области от 26 декабря 2019 года №01-03/19-578»



**АДМИНИСТРАЦИЯ ЛЕНИНГРАДСКОЙ ОБЛАСТИ
КОМИТЕТ ПО КУЛЬТУРЕ ЛЕНИНГРАДСКОЙ ОБЛАСТИ**

ПРИКАЗ

«6» марта 2020 г.

№ 01-03/20-62
Санкт-Петербург

Об утверждении границ территории и предмета охраны объекта культурного наследия федерального значения «Зеленецкий (Троицкий) монастырь», XVII в., по адресу: Ленинградская область, Волховский район, Усадищенское сельское поселение, пос. Зеленец, 27-а и признании утратившим силу приказа комитета по культуре Ленинградской области от 26 декабря 2019 года № 01-03/19-578

В соответствии со ст. ст. 3.1, 9.1, 20, 33 Федерального закона от 25 июня 2002 года № 73-ФЗ «Об объектах культурного наследия (памятниках истории и культуры) народов Российской Федерации», ст. 4 закона Ленинградской области от 25 декабря 2015 года № 140-оз «О государственной охране, сохранении, использовании и популяризации объектов культурного наследия (памятников истории и культуры) народов Российской Федерации, расположенных на территории Ленинградской области», п. 2.2.1. Положения о комитете по культуре Ленинградской области, утвержденного постановлением Правительства Ленинградской области от 24 октября 2017 года № 431, приказываю:

1. Установить границы и режим использования территории объекта культурного наследия федерального значения «Зеленецкий (Троицкий) монастырь», XVII в., по адресу: Ленинградская область, Волховский район, Усадищенское сельское поселение, пос. Зеленец, 27-а (далее – Ансамбль), принятого на государственную охрану постановлением Совета министров РСФСР от 30 августа 1960 года № 1327, согласно приложению 1 к настоящему приказу.

2. Установить предмет охраны Ансамбля согласно приложению 2 к настоящему приказу.

3. Отделу по осуществлению полномочий Российской Федерации в сфере объектов культурного наследия департамента государственной охраны, сохранения и использования объектов культурного наследия комитета по культуре Ленинградской области обеспечить:

- внесение соответствующих сведений в Единый государственный реестр объектов культурного наследия (памятников истории и культуры) народов Российской Федерации;
- копию настоящего приказа направить в сроки, установленные действующим законодательством, в федеральный орган исполнительной власти, уполномоченный

Правительством Российской Федерации на осуществление государственного кадастрового учета, государственной регистрации прав, ведение Единого государственного реестра недвижимости и предоставление сведений, содержащихся в Едином государственном реестре недвижимости, его территориальные органы.

4. Отделу взаимодействия с муниципальными образованиями, информатизации и организационной работы комитета по культуре Ленинградской области обеспечить размещение настоящего приказа на сайте комитета по культуре Ленинградской области в информационно-телекоммуникационной сети «Интернет».

5. Контроль за исполнением настоящего приказа возложить на заместителя начальника департамента государственной охраны, сохранения и использования объектов культурного наследия комитета по культуре Ленинградской области.

6. Приказ от 26 декабря 2019 года № 01-03/19-578 «Об установлении границ территории и предмета охраны объекта культурного наследия федерального значения «Зеленецкий (Троицкий) монастырь», XVII в., по адресу: Ленинградская область, Волховский район, Усадищенское сельское поселение, пос. Зеленец, 27-а» считать утратившим силу.

7. Настоящий приказ вступает в силу со дня его официального опубликования.

Председатель комитета



В.О. Цой


Приложение № 1
к приказу комитета по культуре
Ленинградской области
от «6» *марта* 2020 г.
№ 01-03/20-62

**Границы территории объекта культурного наследия федерального значения
«Зеленецкий (Троицкий) монастырь» (ансамбль) по адресу: Ленинградская
область, Волховский район, Усадищенское сельское поселение,
пос. Зеленец, 27-а.**

1. Текстовое описание границ

Границы проходят от поворотной (характерной) точки 1, расположенной на северо-восточном углу ограды монастыря, на восток до поворотной (характерной) точки 2, далее на восток вдоль северной стороны ограды до поворотной (характерной) точки 3, далее на юг вдоль восточной стены ограды до поворотной (характерной) точки 4, далее на юго-запад до поворотной (характерной) точки 5, далее на юго-восток до поворотной (характерной) точки 6, далее на юго-запад до поворотной (характерной) точки 7, затем на северо-запад до поворотной (характерной) точки 8, далее на юго-запад до поворотной (характерной) точки 9, расположенной на юго-западном углу ограды монастыря, далее на северо-запад до поворотной (характерной) точки 10, далее на северо-запад вдоль западной стороны ограды до поворотной (характерной) точки 11, далее на северо-запад вдоль западной стороны ограды до исходной поворотной (характерной) точки 1.

2. Карта (схема) границ территории объекта культурного наследия федерального значения «Зеленецкий (Троицкий) монастырь» (ансамбль) по адресу: Ленинградская область, Волховский район, Усадищенское сельское поселение, пос. Зеленец, 27-а.



- - территория объекта культурного наследия;
- - характерная точка границы, сведения о которой позволяют однозначно определить ее положение на местности;
- 1 - обозначение новой характерной точки;

3. Перечень координат поворотных (характерных) точек границ территории объекта культурного наследия федерального значения «Зеленецкий (Троицкий) монастырь» (ансамбль) по адресу: Ленинградская область, Волховский район, Усадищенское сельское поселение, пос. Зеленец, 27-а.

Обозначение характерной (поворотной) точки	X	Y	Метод определения координат характерной точки	Средняя квадратическая погрешность положения характерной точки (Mt), м
1	421088.04	2352516.74	Картометрический метод	0,5
2	421088.02	2352548.70	Картометрический метод	0,5
3	421084.14	2352626.28	Картометрический метод	0,5
4	420962.54	2352621.28	Картометрический метод	0,5
5	420959.25	2352605.87	Картометрический метод	0,5
6	420865.72	2352651.27	Картометрический метод	0,5
7	420844.19	2352603.28	Картометрический метод	0,5
8	420949.52	2352558.37	Картометрический метод	0,5
9	420942.54	2352527.68	Картометрический метод	0,5
10	420946.74	2352517.08	Картометрический метод	0,5
11	421011.37	2352505.30	Картометрический метод	0,5
1	421088.04	2352516.74	Картометрический метод	0,5

Режим использования территории объекта культурного наследия федерального значения «Зеленецкий (Троицкий) монастырь» (далее - Ансамбль) по адресу: Ленинградская область, Волховский район, Усадищенское сельское поселение, пос. Зеленец, 27-а

На территории Ансамбля разрешается:

- проведение работ по сохранению объекта культурного наследия (меры, направленные на обеспечение физической сохранности и сохранение историко-культурной ценности объекта культурного наследия, предусматривающие консервацию, ремонт, реставрацию, включающие в себя научно-исследовательские, изыскательские, проектные и производственные работы, научное руководство за проведением работ по сохранению объекта культурного наследия, технический и авторский надзор за проведение этих работ);

- реконструкция, ремонт существующих дорог, инженерных коммуникаций, благоустройство, озеленение, установка малых архитектурных форм, иная хозяйственная деятельность (по согласованию с региональным органом охраны объектов культурного наследия), не противоречащая требованиям обеспечения сохранности объекта культурного наследия и позволяющая обеспечить функционирование объекта культурного наследия в современных условиях, обеспечивающая недопущение ухудшения состояния территории объекта культурного наследия.

На территории Ансамбля запрещается:



- строительство объектов капитального строительства и увеличение объемно-пространственных характеристик существующих на территории памятника объектов капитального строительства; проведение земляных, строительных, мелиоративных и иных работ, за исключением работ по сохранению объекта культурного наследия или его отдельных элементов, сохранению историко-градостроительной или природной среды объекта культурного наследия;






- установка рекламных конструкций, распространение наружной рекламы;





- осуществление любых видов деятельности, ухудшающих экологические условия и гидрологический режим на территории объекта культурного наследия, создающих вибрационные нагрузки динамическим воздействием на грунты в зоне их взаимодействия с объектами культурного наследия



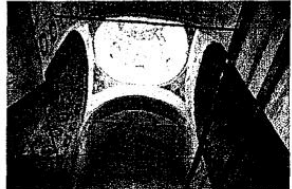

Приложение № 2
к приказу комитета по культуре
Ленинградской области
от «6» марта 2020 г.
№ 01-03/20-62




**Предмет охраны
объекта культурного наследия федерального значения
«Зеленецкий (Троицкий) монастырь» (ансамбль) по адресу: Ленинградская
область, Волховский район, Усадищенское сельское поселение,
пос. Зеленец, 27-а**

№ п/п	Виды предмета охраны	Предмет охраны	Фотофиксация
1	2	3	4
1	Объемно-пространственное решение территории:	<p>местоположение памятника в границах территории, по адресу: Ленинградская область, Волховский район, Усадищенское сельское поселение, пос. Зеленец, 27-а;</p> <p>визуальные связи;</p>	
2	Объемно-пространственное решение:	<p>1. «Троицкий собор», 1683-1684 гг.</p> <p>исторические габариты и конфигурация прямоугольного в плане двухэтажного храма с папертиями и трехапсидным алтарем;</p> <p>исторические габариты, конфигурация и высотные отметки крыши сложной конфигурации, на четыре ската (в настоящее время габариты и</p>	



		<p>конфигурация изменены);</p> <p>исторические габариты, конфигурация и высотные отметки пяти луковичных куполов и барабанов;</p> <p>2. «Трапезная палата с церковью Благовещения», конец 1560-х гг.</p> <p>исторические габариты и конфигурация прямоугольного в плане двухэтажного храма с папертью, трапезной и четвериком с апсидой;</p> <p>конфигурация и высотные отметки крыши;</p> <p>3. «Колокольня», 1680-е гг.</p> <p>исторические габариты, конфигурация и высотные отметки восьмигранной в плане, трехъярусной колокольни;</p> <p>4. «Корпус келейный северный», 1680-е гг.</p> <p>исторические габариты, конфигурация и высотные отметки прямоугольного в плане трехэтажного здания;</p>	    
--	--	--------------------------------------------------------------------------------------------------------------------------------------------------------------------------------------------------------------------------------------------------------------------------------------------------------------------------------------------------------------------------------------------------------------------------------------------------------------------------------------------------------------------------------------------------------------------------------------------------------------------------------------------------------------------------------------------------------	------------------------------------------------------------------------------------------------------------------------------------------------------------------------------------------------------------------------------------------------------------------------------------------------------------------------------------------------------------------------------------------------------------------------------------------






		<p>5. «Корпус келейный восточный», 1680-е гг.</p> <p>исторические габариты, конфигурация и высотные отметки прямоугольного в плане двухэтажного здания;</p>	
		<p>6. «Корпус келейный южный», 1680-е гг.</p> <p>исторические габариты, конфигурация и высотные отметки прямоугольного в плане двухэтажного здания;</p>	
		<p>7. «Корпус хозяйственный», XVII-XIII вв.</p> <p>исторические габариты, конфигурация и высотные отметки прямоугольного в плане двухэтажного здания;</p>	
		<p>8. «Корпус настоятельский», 1820-1830 гг.</p> <p>исторические габариты, конфигурация и высотные отметки западного фасада;</p>	
		<p>9. «Башня», между 1739-1815 гг.</p> <p>исторические габариты, конфигурация и высотные отметки восьмиугольной в плане башни со шпилем;</p>	
		<p>10. «Часовня над колодцем», между 1739-1815 гг.</p>	




		<p>исторические габариты, конфигурация и высотные отметки восьмиугольной в плане часовни с куполом и крестом;</p> <p>11. «Ограда», XVII-XIII вв.</p> <p>исторические габариты, конфигурация и высотные отметки четырехугольной ограды с башенками со шпилями по углам ограды;</p> <p>12. «Ворота северные», 1680-е гг.</p> <p>исторические габариты, конфигурация и высотные отметки четырехугольной ограды с башенками со шпилями по углам ограды;</p>	
3	<p>Конструктивная система:</p>	<p>1. «Троицкий собор», 1683-1684 гг.</p> <p>исторический фундамент;</p> <p>исторические наружные и внутренние капитальные стены (материал – кирпич);</p> <p>в верхнем храме – крестово-купольная пространственная система с центральным световым барабаном и четырьмя глухими барабанами, поставленными на сомкнутые угловые своды с затяжками;</p> <p>в нижнем храме – коробовые своды;</p> <p>2. «Трапезная палата с церковью Благовещения», конец 1560-х гг.</p> <p>исторический фундамент;</p>	  





		<p>исторические наружные и внутренние капитальные стены (материал – кирпич);</p> <p>перекрытия: конфигурация и высотные отметки;</p> <p>коробовые своды одностолпных палат с затяжками;</p> <p>сомкнутый свод церкви;</p> <p>3. «Колокольня», 1680-е гг.</p> <p>исторический фундамент;</p> <p>исторические наружные и внутренние капитальные стены (материал – кирпич);</p> <p>деревянные брусья в арках верхнего яруса;</p> <p>4. «Корпус келейный северный», 1680-е гг.</p> <p>исторический фундамент;</p> <p>исторические наружные и внутренние капитальные стены (материал – кирпич);</p> <p>5. «Корпус келейный восточный», 1680-е гг.</p> <p>исторический фундамент;</p> <p>исторические наружные и внутренние капитальные стены (материал – кирпич);</p> <p>6. «Корпус келейный южный», 1680-е гг.</p>	  
--	--	----------------------------------------------------------------------------------------------------------------------------------------------------------------------------------------------------------------------------------------------------------------------------------------------------------------------------------------------------------------------------------------------------------------------------------------------------------------------------------------------------------------------------------------------------------------------------------------------------------------------------------------------------------------------------------------------------------------------------------------------------------------------------------------------------------------	--------------------------------------------------------------------------------------------------------------------------------------------------------------------------------------------------------------------------------------------------------------






		<p>исторический фундамент;</p> <p>исторические наружные и внутренние капитальные стены (материал – кирпич);</p> <p>7. «Корпус хозяйственный», XVII-XIII вв.</p> <p>исторический фундамент;</p> <p>исторические наружные и внутренние капитальные стены (материал – кирпич);</p> <p>8. «Корпус настоятельский», 1820-1830 гг.</p> <p>исторический фундамент;</p> <p>исторические наружные и внутренние капитальные стены (материал – кирпич);</p> <p>9. «Башня», между 1739-1815 гг.</p> <p>исторический фундамент;</p> <p>исторические наружные и внутренние капитальные стены (материал – кирпич);</p> <p>10. «Часовня над колодцем», между 1739-1815 гг.</p> <p>исторический фундамент;</p> <p>исторические наружные и внутренние капитальные стены (материал – дерево);</p> <p>11. «Ограда», XVII-XIII вв.</p> <p>исторические наружные и внутренние капитальные стены</p>	
--	--	-------------------------------------------------------------------------------------------------------------------------------------------------------------------------------------------------------------------------------------------------------------------------------------------------------------------------------------------------------------------------------------------------------------------------------------------------------------------------------------------------------------------------------------------------------------------------------------------------------------------------------------------------------------------------------------------------------------------------------------------------------------------------------------------------------------------------------------------------------------------------------	--





		<p>(материал – кирпич);</p> <p>12. «Ворота северные», 1680-е гг. исторические капитальные стены (материал – кирпич);</p> <p>13. «Гостиница», не позднее 1866 г. исторические фундаменты (сохранившаяся часть) (материал – природный камень, известняк);</p>	
4	Архитектурно-художественное решение:	<p>1. «Троицкий собор», 1683-1684 гг.</p> <p>материал и характер отделки фасадов: штукатурка с окраской;</p> <p>местоположение, габариты, конфигурация и высотные отметки пяти луковичных куполов и барабанов;</p> <p>местоположение, габариты и конфигурация оконных проемов;</p> <p>местоположение, габариты и конфигурация дверных проемов;</p> <p>архитектурно-декоративное убранство фасадов (киоты, декоративное оформление оконных проемов керамической плиткой, лопатки, кресты из керамической плитки в простенках южного фасада, профилированный карниз, бегунец на барабанах, на апсидах сохранились нарядные наличники из фигурного кирпича, фриз с традиционным новгородским орнаментом из бегунца и поребрика);</p>	 






		<p>трехступенчатое кирпичное крыльцо: конфигурация, месторасположение, материал облицовки (лещадная плита);</p> <p>2. «Трапезная палата с церковью Благовещения», конец 1560-х гг.</p> <p>материал и характер отделки фасадов: штукатурка с окраской;</p> <p>местоположение, габариты, конфигурация и высотные отметки луковичного купола и барабана;</p> <p>местоположение, габариты и конфигурация оконных проемов;</p> <p>местоположение, габариты и конфигурация дверных и воротных проемов;</p> <p>архитектурно-декоративное убранство фасадов (под карнизом — фриз из бегунца и поребрика; на южном фасаде — нарядные наличники из фигурного кирпича, в простенках расположены «ковры» из ширинок; в простенках второго этажа помещены кресты из изразцовых плиток; оконные наличники трапезной палаты обрамлены изразцами; стены церкви завершаются широким орнаментальным фризом);</p>	    
--	--	------------------------------------------------------------------------------------------------------------------------------------------------------------------------------------------------------------------------------------------------------------------------------------------------------------------------------------------------------------------------------------------------------------------------------------------------------------------------------------------------------------------------------------------------------------------------------------------------------------------------------------------------------------------------------------------------------------------------------------------------------------------------------------------------------------------------------------------------------------------------------------------------	-----------------------------------------------------------------------------------------------------------------------------------------------------------------------------------------------------------------------------------------------------------------------------------------------------------------------------------------------------------------------------------------------------------------------------------------


		<p>крыльцо на 6 ступеней, с парапетным ограждением и кровлей, которая опирается на колонны и пилястры: конфигурация, высотные отметки, материал отделки ступеней и подступенков (лещадная плита);</p> <p>3. «Колокольня», 1680-е гг.</p> <p>материал и характер отделки фасадов: штукатурка с окраской;</p> <p>местоположение, габариты, конфигурация и высотные отметки луковичного купола;</p> <p>местоположение, габариты и конфигурация оконных проемов;</p> <p>местоположение, габариты и конфигурация дверных проемов;</p> <p>архитектурно-декоративное убранство фасадов (восьмигранник колокольни состоит из трех ярусов, разделенных чуть заметными уступами; на втором ярусе – двухступенчатые арочные ниши килевидного очертания, такие же ниши меньшего масштаба на верхнем ярусе под проемами);</p> <p>4. «Корпус келейный северный», 1680-е гг.</p> <p>материал и характер отделки фасадов: штукатурка с окраской;</p> <p>местоположение, габариты и конфигурация оконных проемов;</p> <p>местоположение, габариты и конфигурация дверных проемов;</p>	  
--	--	--------------------------------------------------------------------------------------------------------------------------------------------------------------------------------------------------------------------------------------------------------------------------------------------------------------------------------------------------------------------------------------------------------------------------------------------------------------------------------------------------------------------------------------------------------------------------------------------------------------------------------------------------------------------------------------------------------------------------------------------------------------------------------------------------------------------------------------------------------------------------------------------------------------------------------------------------------------------------------------------------------------------------------------------------------------------------	----------------------------------------------------------------------------------------------------------------------------------------------------------------------------------------------------------------------------------------------------------------

		<p>архитектурно-декоративное убранство фасадов;</p> <p>5. «Корпус келейный восточный», 1680-е гг.</p> <p>материал и характер отделки фасадов: штукатурка с окраской;</p> <p>местоположение, габариты и конфигурация оконных проемов;</p> <p>местоположение, габариты и конфигурация дверных проемов;</p> <p>6. «Корпус келейный южный», 1680-е гг.</p> <p>материал и характер отделки фасадов: штукатурка с окраской;</p> <p>местоположение, габариты и конфигурация оконных проемов;</p> <p>местоположение, габариты и конфигурация дверных проемов;</p> <p>архитектурно-декоративное убранство фасадов;</p> <p>7. «Корпус хозяйственный», XVII-XIII вв.</p> <p>материал и характер отделки фасадов: штукатурка с окраской;</p> <p>местоположение, габариты и конфигурация оконных проемов;</p> <p>местоположение, габариты и конфигурация дверных проемов;</p>	   
--	--	------------------------------------------------------------------------------------------------------------------------------------------------------------------------------------------------------------------------------------------------------------------------------------------------------------------------------------------------------------------------------------------------------------------------------------------------------------------------------------------------------------------------------------------------------------------------------------------------------------------------------------------------------------------------------------------------------------------------------------------------------------------------------------------------------------------------------------------------------------------	------------------------------------------------------------------------------------------------------------------------------------------------------------------------------------------------------------------------------------------------------------------------------------------------------------------------------------------------------

		<p>8. «Корпус настоятельский», 1820-1830 гг.;</p> <p>материал и характер отделки фасадов: штукатурка с окраской;</p> <p>местоположение, габариты и конфигурация оконных проемов;</p> <p>местоположение, габариты и конфигурация дверных проемов;</p> <p>9. «Башня», между 1739-1815 гг.</p> <p>материал и характер отделки фасадов: штукатурка с окраской;</p> <p>местоположение, габариты и конфигурация оконных проемов;</p> <p>10. «Часовня над колодцем», между 1739-1815 гг.</p> <p>материал и характер отделки: деревянная горизонтальная обшивка с профилем, окрашена светлой краской;</p> <p>11. «Ограда», XVII-XIII вв.</p> <p>материал и характер отделки фасадов: штукатурка с окраской;</p> <p>местоположение, габариты и конфигурация дверного проема по южной стене;</p> <p>архитектурно-декоративное убранство фасадов;</p> <p>12. «Ворота северные», 1680-е гг.</p>	    
--	--	-------------------------------------------------------------------------------------------------------------------------------------------------------------------------------------------------------------------------------------------------------------------------------------------------------------------------------------------------------------------------------------------------------------------------------------------------------------------------------------------------------------------------------------------------------------------------------------------------------------------------------------------------------------------------------------------------------------------------------------------------------------------------------------------------------------------------------------------------------------------------------------------------------------------------------------------------	--------------------------------------------------------------------------------------------------------------------------------------------------------------------------------------------------------------------------------------------------------------------------------------------------------------------------------------------------------------------------------------------------------------------------------------------

		<p>материал и характер отделки фасадов: штукатурка с окраской;</p> <p>местоположение, габариты и конфигурация оконных проемов;</p> <p>местоположение, габариты и конфигурация дверных проемов; архитектурно-декоративное убранство фасадов;</p> <p>рисунок решетки дверных и воротных заполнений заполнения (кованых ворот);</p>	
5.	Декоративно-художественная отделка интерьеров	<p>1. «Троицкий собор», 1683-1684 гг.</p> <p>материал и характер отделки стен: в паперти – гладкая штукатурка, окрашенная белой краской, в церкви - штукатурка с росписью;</p> <p>месторасположение, техника, характер, колористика росписей стен, сюжет (на стенах: лики святых, пояс с растительным орнаментом и меандром; на софитах: роспись в виде кессонов с растительным декором; на сводах: растительный орнамент с солярными знаками);</p> <p>двухъярусный иконостас;</p> <p>портал в церковь, облицованный по периметру глазурованными изразцами;</p>	   

		<p>лестница: высотные отметки, конфигурация, габариты, материал (лещадная плита);</p> <p>2. «Трапезная палата с церковью Благовещения», 1680 г.</p> <p>материал и характер отделки стен: гладкая штукатурка, окрашенная в белый цвет;</p> <p>пол в трапезной: высотные отметки, конфигурация, габариты, материал (кирпич) и характер мощения (елочкой плашмя);</p> <p>пол в паперти: высотные отметки, конфигурация, габариты, материал (лещадная плита)</p> <p>лестница: высотные отметки, конфигурация, габариты, материал (лещадная плита)</p> <p>3. «Часовня над колодцем», между 1739-1815 гг.;</p> <p>материал и характер отделки: деревянная вертикальная обшивка с профилем, окрашена в три цвета – цоколь – покрыт лаком, стены</p>	    
--	--	----------------------------------------------------------------------------------------------------------------------------------------------------------------------------------------------------------------------------------------------------------------------------------------------------------------------------------------------------------------------------------------------------------------------------------------------------------------------------------------------------------------------------------------------------------------------------------------------------------------------------------------------------------------------------------------------------------------------------------------------	------------------------------------------------------------------------------------------------------------------------------------------------------------------------------------------------------------------------------------------------------------------------------------------------------------------------------------------------------------------------------------------------------------------------------------------

		<p>окрашены в зеленой краской, обшивка потолка окрашена синей краской;</p> <p>колодец со святым источником (материал – дерево).</p>	
--	--	-------------------------------------------------------------------------------------------------------------------------------------------------	-------------------------------------------------------------------------------------

Предмет охраны может быть уточнен при проведении дополнительных научных исследований.

ПРИЛОЖЕНИЕ 4

к Акту

по результатам ГОСУДАРСТВЕННОЙ ИСТОРИКО-КУЛЬТУРНОЙ
ЭКСПЕРТИЗЫ

документации, обосновывающей меры по обеспечению сохранности объекта культурного наследия федерального значения «Зеленецкий (Троицкий) монастырь», по адресу: Ленинградская область, Волховский район, Усадищенское сельское поселение, пос. Зеленец, 27-а, при проведении изыскательских, проектных, земляных, строительных работ на объекте «Межпоселковый газопровод к Свято-Троицкому Зеленецкому мужскому монастырю Волховского района Ленинградской области» на земельном участке, непосредственно связанном с земельным участком в границах территории объекта культурного наследия («Меры по обеспечению сохранности объекта культурного наследия федерального значения «Зеленецкий (Троицкий) монастырь», по адресу: Ленинградская область, Волховский район, Усадищенское сельское поселение, пос. Зеленец, 27-а, при реализации проектного решения «Межпоселковый газопровод к Свято-Троицкому Зеленецкому мужскому монастырю Волховского района Ленинградской области», шифр: 78-10-5557-ОСОКН, ООО «ЦИИВС», 2024 г.)

Копия Распоряжения комитета по культуре Ленинградской области от 16.04.2020 №01-04/20-152 «Об утверждении охранного обязательства собственника или иного законного владельца объекта культурного наследия федерального значения «Зеленецкий (Троицкий) монастырь» по адресу: Ленинградская область, Волховский район, Усадищенское сельское поселение, пос. Зеленец, 27-а, включенного в единый государственный реестр объектов культурного наследия (памятников истории и культуры) народов Российской Федерации»



АДМИНИСТРАЦИЯ ЛЕНИНГРАДСКОЙ ОБЛАСТИ
КОМИТЕТ ПО КУЛЬТУРЕ ЛЕНИНГРАДСКОЙ ОБЛАСТИ

РАСПОРЯЖЕНИЕ

«16» апреля 2020 г.

№ 01-04/20-152
Санкт-Петербург

Об утверждении охранного обязательства собственника или иного законного владельца объекта культурного наследия федерального значения «Зеленецкий (Троицкий) Монастырь» по адресу: Ленинградская область, Волховский район, Усадищенское сельское поселение, пос. Зеленец, 27-а, включенного в единый государственный реестр объектов культурного наследия (памятников истории и культуры) народов Российской Федерации

В соответствии со статьей 47.6 Федерального закона от 25.06. 2002 № 73-ФЗ «Об объектах культурного наследия (памятниках истории и культуры) народов Российской Федерации» (далее – Федеральный закон № 73-ФЗ), приказом Минкультуры России от 01.07.2015 № 1887 «О реализации отдельных положений статьи 47.6 Федерального закона от 25.06. 2002 № 73-ФЗ «Об объектах культурного наследия (памятниках истории и культуры) народов Российской Федерации», пунктом 2.2.1 Положения комитета по культуре Ленинградской области, утвержденного постановлением Правительства Ленинградской области от 24.10.2017 № 431:

1. Утвердить охранное обязательство собственника или иного законного владельца объекта культурного наследия федерального значения «Зеленецкий (Троицкий) Монастырь» по адресу: Ленинградская область, Волховский район, Усадищенское сельское поселение, пос. Зеленец, 27-а, поставленного под государственную охрану постановлением Совета Министров РСФСР от 30.08.1960 г. № 1327 (далее – Охранное обязательство), согласно приложению к настоящему распоряжению.

2. Отделу по осуществлению полномочий Российской Федерации в сфере объектов культурного наследия департамента государственной охраны, сохранения и использования объектов культурного наследия комитета по культуре Ленинградской области:

копию настоящего распоряжения с копией утвержденного Охранного обязательства вручить под роспись или направить заказным письмом с уведомлением о вручении собственнику или иному владельцу объекта культурного наследия, другим лицам, к обязанностям которых относится его исполнение в соответствии с пунктом 11 статьи 47.6 Федерального закона № 73-ФЗ, а также в территориальный орган федерального органа исполнительной власти, уполномоченного Правительством Российской Федерации на


осуществление государственного кадастрового учета, государственной регистрации прав, ведение Единого государственного реестра недвижимости и предоставление сведений, содержащихся в Едином государственном реестре недвижимости, для регистрации указанных в статье 47.1 Федерального закона № 73-ФЗ ограничений (обременений) прав в Едином государственном реестре недвижимости в порядке, установленном Федеральным законом от 13.07.2015 № 218-ФЗ «О государственной регистрации недвижимости», не позднее пятнадцати рабочих дней со дня утверждения Охранного обязательства;

копию настоящего распоряжения с копией утвержденного Охранного обязательства приобщить к учетному делу соответствующего объекта культурного наследия.

3. Отделу взаимодействия с муниципальными территориями, информатизации и организационной работы обеспечить размещение настоящего распоряжения с утвержденным Охранным обязательством на сайте комитета по культуре Ленинградской области в информационно-телекоммуникационной сети «Интернет».

4. Контроль за исполнением настоящего распоряжения оставляю за собой.

Председатель комитета



В.О. Цой

«УТВЕРЖДЕНО»
 Распоряжением комитета по
 культуре Ленинградской области
 от «16» *Апреля* 2020г.
 № 01-04/20-152

**ОХРАННОЕ ОБЯЗАТЕЛЬСТВО СОБСТВЕННИКА ИЛИ
 ИНОГО ЗАКОННОГО ВЛАДЕЛЬЦА**
 объекта культурного наследия, включенного в единый государственный реестр
 объектов культурного наследия (памятников истории и культуры) народов
 Российской Федерации

« Зеленецкий (Троицкий) монастырь »
 (указать наименование объекта культурного наследия в соответствии с
 правовым актом о его принятии на государственную охрану)

регистрационный номер объекта культурного наследия в едином
 государственном реестре объектов культурного наследия (памятников
 истории и культуры) народов Российской Федерации:

4	7	1	5	2	0	2	5	1	2	7	0	0	0	6
---	---	---	---	---	---	---	---	---	---	---	---	---	---	---

Раздел 1. Данные об объекте культурного наследия, включенном в единый государственный реестр объектов культурного наследия (памятников истории и культуры) народов Российской Федерации

(Заполняются в случае, предусмотренном п. 5 ст. 47.6 Федерального закона от 25.06.2002 года N 73-ФЗ "Об объектах культурного наследия (памятниках истории и культуры) народов Российской Федерации")

Отметка о наличии или отсутствии паспорта объекта культурного наследия, включенного в единый государственный реестр объектов культурного наследия (памятников истории и культуры) народов Российской Федерации, в отношении которого утверждено охранное обязательство (далее - объект культурного наследия):

имеется отсутствует
(нужное отметить знаком "V")

При наличии паспорта объекта культурного наследия, он является неотъемлемой частью охранного обязательства.

При отсутствии паспорта объекта культурного наследия в охранное обязательство вносятся следующие сведения:

1. Сведения о наименовании объекта культурного наследия:

Зеленецкий (Троицкий) монастырь

2. Сведения о времени возникновения или дате создания объекта культурного наследия, датах основных изменений (перестроек) данного объекта и (или) датах связанных с ним исторических событий:

XVII в.

3. Сведения о категории историко-культурного значения объекта культурного наследия:

федерального регионального муниципального значения
(нужное отметить знаком "V")

4. Сведения о виде объекта культурного наследия:

памятник ансамбль
(нужное отметить знаком "V")

5. Номер и дата принятия акта органа государственной власти о включении объекта культурного наследия в единый государственный реестр объектов культурного наследия (памятников истории и культуры) народов Российской Федерации:

Постановление Совета Министров РСФСР «О дальнейшем улучшении дела охраны памятников культуры в РСФСР» от 30.08.1960 г. № 1327

6. Сведения о местонахождении объекта культурного наследия (адрес объекта или при его отсутствии описание местоположения объекта):

Ленинградская область, Волховский район, Усадищенское сельское поселение, пос. Зеленец, 27-а

иные сведения:

7. Сведения о границах территории объекта культурного наследия (для объектов археологического наследия прилагается графическое отражение границ на плане земельного участка, в границах которого он располагается):

Приказ комитета по культуре Ленинградской области от 06 марта 2020 года №01-03/20-62

8. Описание предмета охраны объекта культурного наследия:

Приказ комитета по культуре Ленинградской области от 06 марта 2020 года №01-03/20-62

9. Фотографическое (иное графическое) изображение объекта (на момент утверждения охранного обязательства):

Прилагается: 20 изображений.
(указать количество)

10. Сведения о наличии зон охраны данного объекта культурного наследия с указанием номера и даты принятия органом государственной власти акта об утверждении указанных зон либо информация о расположении данного объекта культурного наследия / земельного участка, в границах которого располагается объект археологического наследия, в границах зон охраны другого объекта культурного наследия:

На дату оформления охранного обязательства границы зон охраны объекта культурного наследия, режимы использования земель и градостроительные регламенты в границах территорий данных зон не утверждены.

11. Сведения о требованиях к осуществлению деятельности в границах территории объекта культурного наследия, включенного в единый государственный реестр объектов культурного наследия (памятников истории и культуры) народов Российской Федерации, об особом режиме использования земельного участка, в границах которого располагается объект археологического наследия, установленных статьей 5.1 Федерального закона от 25.06.2002 N 73-ФЗ "Об объектах культурного наследия (памятниках истории и культуры) народов Российской Федерации" (далее - Закон 73-ФЗ):

1) на территории памятника или ансамбля запрещаются строительство объектов капитального строительства и увеличение объемно-пространственных характеристик существующих на территории памятника или ансамбля объектов капитального строительства; проведение земляных, строительных, мелиоративных и иных работ, за исключением работ по сохранению объекта культурного наследия или его отдельных элементов, сохранению историко-градостроительной или природной среды объекта

культурного наследия;

2) на территории памятника, ансамбля разрешается ведение хозяйственной деятельности, не противоречащей требованиям обеспечения сохранности объекта культурного наследия и позволяющей обеспечить функционирование объекта культурного наследия в современных условиях;

3) в случае нахождения памятника или ансамбля на территории достопримечательного места подлежат также выполнению требования и ограничения, установленные в соответствии со статьей 5.1 Закона 73-ФЗ, для осуществления хозяйственной деятельности на территории достопримечательного места;

4) особый режим использования земельного участка, в границах которого располагается объект археологического наследия, предусматривает возможность проведения археологических полевых работ в порядке, установленном Законом 73-ФЗ, земляных, строительных, мелиоративных, хозяйственных работ, указанных в статье 30 Закона 73-ФЗ работ по использованию лесов и иных работ при условии обеспечения сохранности объекта археологического наследия, а также обеспечения доступа граждан к указанному объекту.

12. Иные сведения, предусмотренные Законом 73-ФЗ:

В интересах сохранения объекта культурного наследия, включенного в реестр (его части), доступ к объекту культурного наследия может быть приостановлен на время проведения работ по сохранению объекта культурного наследия или в связи с ухудшением его физического состояния. Приостановление доступа к объекту культурного наследия (его части) и возобновление доступа к нему осуществляются по решению соответствующего органа охраны объектов культурного наследия, определенного пунктом 7 статьи 47.6 настоящего Федерального закона.

Раздел 2. Требования к сохранению объекта культурного наследия

(Заполняется в соответствии со статьей 47.2 Закона 73-ФЗ)

13. Требования к сохранению объекта культурного наследия, включенного в единый государственный реестр объектов культурного наследия (памятников истории и культуры) народов Российской Федерации, предусматривают консервацию, ремонт, реставрацию объекта культурного наследия, приспособление объекта культурного наследия для современного использования либо сочетание указанных мер.

Состав (перечень) и сроки (периодичность) проведения работ по сохранению объекта культурного наследия, в отношении которого утверждено охранное обязательство, определяются соответствующим органом охраны объектов культурного наследия:

Комитет по культуре Ленинградской области

(Указать наименование органа охраны объектов культурного наследия,
утвердившего охранные обязательства)

на основании акта технического состояния объекта культурного наследия, составленного в порядке, установленном пунктом 2 статьи 47.2 Закона 73-ФЗ.

14. Лицо (лица), указанное (указанные) в пункте 11 статьи 47.6 Закона 73-ФЗ, обязано (обязаны) обеспечить финансирование и организацию проведения научно-исследовательских, изыскательских, проектных работ, консервации, ремонта, реставрации и иных работ, направленных на обеспечение физической сохранности объекта культурного наследия и сохранение предмета охраны объекта культурного наследия, в порядке, установленном Законом 73-ФЗ.

В случае обнаружения при проведении работ по сохранению объекта культурного наследия объектов, обладающих признаками объекта культурного наследия, в том числе

объектов археологического наследия, собственник или иной законный владелец обязан незамедлительно приостановить работы и направить в течение трёх рабочих дней со дня их обнаружения заявление в письменной форме об указанных объектах в региональный орган охраны объектов культурного наследия:

Комитет по культуре Ленинградской области

(Указать наименование соответствующего регионального органа охраны объектов культурного наследия. В случае если охранное обязательство утверждено не данным органом охраны, указать его полное наименование и почтовый адрес)

Дальнейшее взаимодействие с региональным органом охраны объектов культурного наследия собственник или иной законный владелец объекта культурного наследия обязан осуществлять в порядке, установленном статьей 36 Закона 73-ФЗ.

15. Работы по сохранению объекта культурного наследия должны организовываться собственником или иным законным владельцем объекта культурного наследия в соответствии с порядком, предусмотренным статьей 45 Закона 73-ФЗ.

16. Собственник (иной законный владелец) земельного участка, в границах которого расположен объект археологического наследия, обязан: обеспечивать неизменность внешнего облика;

сохранять целостность, структуру объекта археологического наследия);

организовывать и финансировать спасательные археологические полевые работы на данном объекте археологического наследия в случае, предусмотренном статьей 40 и в порядке, установленном статьей 45.1 Закона 73-ФЗ.

Раздел 3. Требования к содержанию объекта культурного наследия

(Заполняется в соответствии со статьей 47.3 Закона 73-ФЗ)

17. При содержании и использовании объекта культурного наследия, включенного в единый государственный реестр объектов культурного наследия (памятников истории и культуры) народов Российской Федерации в целях поддержания в надлежащем техническом состоянии без ухудшения физического состояния и (или) изменения предмета охраны данного объекта культурного наследия лица, указанные в пункте 11 статьи 47.6 Закона 73-ФЗ, обязаны:

1) осуществлять расходы на содержание объекта культурного наследия и поддержание его в надлежащем техническом, санитарном и противопожарном состоянии;

2) не проводить работы, изменяющие предмет охраны объекта культурного наследия либо ухудшающие условия, необходимые для сохранности объекта культурного наследия;

3) не проводить работы, изменяющие облик, объемно-планировочные и конструктивные решения и структуры, интерьер объекта культурного наследия в случае, если предмет охраны объекта культурного наследия не определен;

4) соблюдать установленные статьей 5.1 Закона 73-ФЗ требования к осуществлению деятельности в границах территории объекта культурного наследия, особый режим использования земельного участка, водного объекта или его части, в границах которых располагается объект археологического наследия;

5) не использовать объект культурного наследия (за исключением оборудованных с учетом требований противопожарной безопасности объектов культурного наследия, предназначенных либо предназначавшихся для осуществления и (или) обеспечения указанных ниже видов хозяйственной деятельности, и помещений для хранения предметов религиозного назначения, включая свечи и лампадное масло):

под склады и объекты производства взрывчатых и огнеопасных материалов, предметов и веществ, загрязняющих интерьер объекта культурного наследия, его фасад, территорию

и водные объекты и (или) имеющих вредные парогазообразные и иные выделения;

под объекты производства, имеющие оборудование, оказывающее динамическое и вибрационное воздействие на конструкции объекта культурного наследия, независимо от мощности данного оборудования;

под объекты производства и лаборатории, связанные с неблагоприятным для объекта культурного наследия температурно-влажностным режимом и применением химически активных веществ;

б) незамедлительно извещать:

Комитет по культуре Ленинградской области

(Указать наименование органа охраны объектов культурного наследия,
утвердившего охранное обязательство)

обо всех известных ему повреждениях, авариях или об иных обстоятельствах, причинивших вред объекту культурного наследия, включая объект археологического наследия, земельному участку в границах территории объекта культурного наследия или угрожающих причинением такого вреда, и безотлагательно принимать меры по предотвращению дальнейшего разрушения, в том числе проводить противоаварийные работы в порядке, установленном для проведения работ по сохранению объекта культурного наследия;

7) не допускать ухудшения состояния территории объекта культурного наследия, включенного в единый государственный реестр объектов культурного наследия (памятников истории и культуры) народов Российской Федерации, поддерживать территорию объекта культурного наследия в благоустроенном состоянии.

18. Собственник жилого помещения, являющегося объектом культурного наследия, или частью такого объекта, обязан выполнять требования к сохранению объекта культурного наследия в части, предусматривающей обеспечение поддержания объекта культурного наследия или части объекта культурного наследия в надлежащем техническом состоянии без ухудшения физического состояния и изменения предмета охраны объекта культурного наследия.

19. В случае обнаружения при проведении работ на земельном участке в границах территории объекта культурного наследия объектов, либо на земельном участке, в границах которого располагается объект археологического наследия, объектов, обладающих признаками объекта культурного наследия, лица, указанные в пункте 11 статьи 47.6 Закона 73-ФЗ, осуществляют действия, предусмотренные подпунктом 2 пункта 3 статьи 47.2 Закона 73-ФЗ.

20. В случае если содержание или использование объекта культурного наследия, включенного в единый государственный реестр объектов культурного наследия (памятников истории и культуры) народов Российской Федерации, а также земельного участка, в границах которого располагается объект археологического наследия, может привести к ухудшению состояния данного объекта культурного наследия и (или) предмета охраны данного объекта культурного наследия, в предписании, направляемом

Комитетом по культуре Ленинградской области

(Указать наименование органа охраны объектов культурного наследия,
утвердившего охранное обязательство)

собственнику или иному законному владельцу объекта культурного наследия, устанавливаются следующие требования:

1) к видам хозяйственной деятельности с использованием объекта культурного наследия, включенного в реестр, земельного участка, в границах которого располагается объект археологического наследия, либо к видам хозяйственной деятельности, оказывающим воздействие на указанные объекты, в том числе ограничение хозяйственной деятельности;

2) к использованию объекта культурного наследия, включенного в реестр, земельного участка, в границах которого располагается объект археологического наследия, при осуществлении хозяйственной деятельности, предусматривающие в том числе ограничение технических и иных параметров воздействия на объект культурного наследия;

3) к благоустройству в границах территории объекта культурного наследия, включенного в реестр, земельного участка, в границах которого располагается объект археологического наследия.

Раздел 4. Требования к обеспечению доступа граждан Российской Федерации, иностранных граждан и лиц без гражданства к объекту культурного наследия, включенному в реестр

(Заполняется в соответствии со статьей 47.4 Закона 73-ФЗ)

21. Условия доступа к объекту культурного наследия, включенному в реестр (периодичность, длительность и иные характеристики доступа), устанавливаются соответствующим органом охраны объектов культурного наследия, определенным пунктом 7 статьи 47.6 Закона 73-ФЗ, с учетом мнения собственника или иного законного владельца такого объекта, а также с учетом вида объекта культурного наследия, включенного в реестр, категории его историко-культурного значения, предмета охраны, физического состояния объекта культурного наследия, требований к его сохранению, характера современного использования данного объекта культурного наследия, включенного в реестр.

Условия доступа к объектам культурного наследия, включенным в реестр, используемым в качестве жилых помещений, а также к объектам культурного наследия религиозного назначения, включенным в реестр, устанавливаются соответствующим органом охраны объектов культурного наследия по согласованию с собственниками или иными законными владельцами этих объектов культурного наследия.

При определении условий доступа к памятникам или ансамблям религиозного назначения учитываются требования к внешнему виду и поведению лиц, находящихся в границах территорий указанных объектов культурного наследия религиозного назначения, соответствующие внутренним установлениям религиозной организации, если такие установления не противоречат законодательству Российской Федерации.

В случае, если интерьер объекта культурного наследия не относится к предмету охраны объекта культурного наследия, требование к обеспечению доступа во внутренние помещения объекта культурного наследия, включенного в реестр, не может быть установлено.

Условия доступа к объектам культурного наследия, расположенным на территории Российской Федерации и предоставленным в соответствии с международными договорами Российской Федерации дипломатическим представительствам и консульским учреждениям иностранных государств в Российской Федерации, международным организациям, а также к объектам культурного наследия, находящимся в собственности иностранных государств и международных организаций, устанавливаются в соответствии с международными договорами Российской Федерации.

Физические и юридические лица, проводящие археологические полевые работы, имеют

право доступа к объектам археологического наследия, археологические полевые работы на которых предусмотрены разрешением (открытым листом) на проведение археологических полевых работ. Физическим и юридическим лицам, проводящим археологические полевые работы, в целях проведения указанных работ собственниками и (или) пользователями земельных участков, в границах которых расположены объекты археологического наследия, должен быть обеспечен доступ к земельным участкам, участкам водных объектов, участкам лесного фонда, на территорию, определенную разрешением (открытым листом) на проведение археологических полевых работ.

Раздел 5. Требования к размещению наружной рекламы на объектах культурного наследия, их территориях

(Заполняется в случаях, определенных подпунктом 4 пункта 2 статьи 47.6 Закона 73-ФЗ)

22. Требования к размещению наружной рекламы: Не допускается распространение наружной рекламы на объектах культурного наследия, включенных в единый государственный реестр объектов культурного наследия (памятников истории и культуры) народов Российской Федерации, а также на их территориях, за исключением достопримечательных мест.

Запрет или ограничение распространения наружной рекламы на объектах культурного наследия, находящихся в границах достопримечательного места и включенных в единый государственный реестр объектов культурного наследия (памятников истории и культуры) народов Российской Федерации, а также требования к её распространению устанавливаются соответствующим органом охраны объектов культурного наследия, определенным пунктом 7 статьи 47.6 Закона 73-ФЗ, и вносятся в правила землепользования и застройки, разработанные в соответствии с Градостроительным кодексом Российской Федерации.

Указанные требования не применяются в отношении распространения на объектах культурного наследия, их территориях наружной рекламы, содержащей исключительно информацию о проведении на объектах культурного наследия, их территориях театрально-зрелищных, культурно-просветительных и зрелищно-развлекательных мероприятий или исключительно информацию об указанных мероприятиях с одновременным упоминанием об определенном лице как о спонсоре конкретного мероприятия при условии, если такому упоминанию отведено не более чем десять процентов рекламной площади (пространства). В таком случае актом соответствующего органа охраны объектов культурного наследия устанавливаются требования к размещению наружной рекламы на данном объекте культурного наследия (либо его территории), включая место (места) её возможного размещения, требования к внешнему виду, цветовым решениям, способам крепления.

Раздел 6. Иные обязанности лица (лиц), указанного (указанных) в пункте 11 статьи 47.6 Федерального закона от 25.06.2002 N 73-ФЗ "Об объектах культурного наследия (памятниках истории и культуры) народов Российской Федерации"

23. Для лица (лиц), указанного (указанных) в пункте 11 статьи 47.6 Закона 73-ФЗ устанавливаются обязанности:

1) по финансированию мероприятий, обеспечивающих выполнение требований в отношении объекта культурного наследия, включенного в реестр, установленных статьями 47.2 - 47.4 Закона 73-ФЗ;

2) по соблюдению требований к осуществлению деятельности в границах территории объекта культурного наследия, включенного в реестр, либо особого режима использования земельного участка, в границах которого располагается объект археологического наследия, установленных статьей 5.1 Закона 73-ФЗ.

24. Собственник, иной законный владделец, пользователи объекта культурного наследия, земельного участка, в границах которого располагается объект археологического наследия (в случае, указанном в пункте 11 статьи 47.6 Закона 73-ФЗ), а также все лица, привлеченные ими к проведению работ по сохранению (содержанию) объекта культурного наследия, обязаны соблюдать требования, запреты и ограничения, установленные законодательством об охране объектов культурного наследия.

25. Дополнительные требования в отношении объекта культурного наследия:

В соответствии со статьей 27 Федерального закона № 73-ФЗ на собственника объекта культурного наследия возлагается обязанность по установке информационных надписей и обозначений.

Лицо, указанное в пункте 11 статьи 47.6 Федерального закона от 25.06.2002 г. № 73-ФЗ «Об объектах культурного наследия (памятниках истории и культуры) народов Российской Федерации» (далее – Закон), ежегодно представляет в комитет по культуре Ленинградской области – департамент государственной охраны, сохранения и использования объектов культурного наследия уведомление о выполнении требований охранного обязательства (далее - Уведомление) в отношении принадлежащего ему объекта культурного наследия, в срок не позднее 1 июля года, следующего за отчетным.

Требования к составу и срокам (периодичности) проведения работ по сохранению объекта культурного наследия могут быть установлены предписаниями комитета по культуре Ленинградской, выдаваемыми в порядке, установленном законодательством.

В соответствии с п. 5 «Порядка обеспечения условий доступности для инвалидов объектов культурного наследия, включенных в единый государственный реестр объектов культурного наследия (памятников истории и культуры) народов Российской Федерации» утвержденного приказом Министерства культуры РФ от 20 ноября 2015 года № 2834 «Об утверждении Порядка обеспечения условий доступности для инвалидов объектов культурного наследия, включенных в единый государственный реестр объектов культурного наследия (памятников истории и культуры) народов Российской Федерации» (далее - Порядок обеспечения условий доступности для инвалидов объектов культурного наследия) собственнику (пользователю) Объекта обеспечить соблюдение условий доступности для инвалидов на объект культурного наследия.

В соответствии с п. 6 «Порядка обеспечения условий доступности для инвалидов объектов культурного наследия» требования по обеспечению доступа к объекту культурного наследия инвалидов устанавливаются в охранном обязательстве собственника (пользователя) объектом культурного наследия и включают, в том числе, в себя следующие условия доступности объектов культурного наследия для инвалидов, соблюдение которых обеспечивается собственником (пользователем) объекта культурного наследия:

- обеспечение возможности самостоятельного передвижения по территории объекта культурного наследия, обеспечение возможности входа и выхода из объекта культурного наследия, в том числе с использованием кресел-колясок, специальных подъемных устройств, возможности кратковременного отдыха в сидячем положении при нахождении на объекте культурного наследия, а также надлежащее размещение оборудования и носителей информации, используемых для обеспечения доступности объектов для инвалидов с учетом ограничений их жизнедеятельности;

- дублирование текстовых сообщений голосовыми сообщениями, оснащение объекта культурного наследия знаками, выполненными рельефно-точечным шрифтом Брайля;

- сопровождение инвалидов, имеющих стойкие расстройства функции зрения и самостоятельного передвижения;

- обеспечение условий для ознакомления с надписями, знаками и иной текстовой и графической информацией, допуск тифлосурдопереводчика;
- допуск собаки-проводника при наличии документа, подтверждающего специальное обучение собаки-проводника, выдаваемого по форме и в порядке, которые определяются федеральным органом исполнительной власти, осуществляющим функции по выработке и реализации государственной политики и нормативно-правовому регулированию в сфере социальной защиты населения в соответствии с пунктом 7 статьи 15 Федерального закона от 24 ноября 1995 г. № 181-ФЗ "О социальной защите инвалидов в Российской Федерации" (Собрание законодательства Российской Федерации", 27.11.1995, N 48, ст. 4563);
- дублирование голосовой информации текстовой информацией, надписями и (или) световыми сигналами, допуск сурдопереводчика; - оказание помощи инвалидам в преодолении барьеров, мешающих ознакомлению с объектами культурного наследия (памятниками истории и культуры) народов Российской Федерации наравне с другими лицами.

Приложение:

Фотографическое изображение объекта на 12 листах.

Паспорт объекта культурного наследия на 3 листах.

Фотографическое изображение



Фото 1. Ленинградская область, Волховский район, пос.Зеленец д.27а. Западные ворота.
Общий вид с запада.




Фото 2. Ленинградская область, Волховский район, пос.Зеленец д.27а. Северные ворота.
Общий вид с севера.



Фото 3. Ленинградская область, Волховский район, пос.Зеленец д.27а. северо-западная башня ограды. Общий вид с северо-востока.



Фото 4. Ленинградская область, Волховский район, пос.Зеленец д.27а. Северные ворота. Общий вид с северо-востока.



Фото 5. Ленинградская область, Волховский район, пос.Зеленец д.27а. Западные ворота.



Фото 6. Ленинградская область, Волховский район, пос.Зеленец д.27а. Центральные постройки монастыря – Благовещенская трапезная церковь, Троицкий собор, Колокольня . Общий вид с северо-запада.



Фото 7. Ленинградская область, Волховский район, пос.Зеленец д.27а. Общий вид с юго-запада.




Фото 8. Ленинградская область, Волховский район, пос.Зеленец д.27а. Троицкий собор, западный фасад.



Фото 9. Ленинградская область, Волховский район, пос.Зеленец д.27а. Троицкий собор, апсиды на западном фасаде. Вид с запада.




Фото 10. Ленинградская область, Волховский район, пос.Зеленец д.27а. Троицкий собор, северный фасад. Вид с северо-запада.



Фото 11. Ленинградская область, Волховский район, пос.Зеленец д.27а. Благовещенская церковь, западный фасад. Вид с юго-запада.




Фото 12. Ленинградская область, Волховский район, пос.Зеленец д.27а. Благовещенская церковь, северный фасад. Вид с юго-запада.




Фото 13. Ленинградская область, Волховский район, пос.Зеленец д.27а. Благовещенская церковь, крыльцо на западном фасаде. Вид с юго-запада.



Фото 14. Ленинградская область, Волховский район, пос.Зеленец д.27а. Колокольня. Вид с северо-запада.



Фото 15. Ленинградская область, Волховский район, пос.Зеленец д.27а. Восточная келья.
Вид с запада.



Фото 16. Ленинградская область, Волховский район, пос.Зеленец д.27а. Южная келья.
Вид с северо-востока.



Фото 17. Ленинградская область, Волховский район, пос.Зеленец д.27а. Южная келья. Южный и восточный фасады. Вид с юго-востока.



Фото 18. Ленинградская область, Волховский район, пос.Зеленец д.27а. Западная и северная кельи. Вид с юго-востока.



Фото 19. Ленинградская область, Волховский район, пос.Зеленец д.27а. Отмостка северной кельи. Вид с юго-запада.



Фото 20. Ленинградская область, Волховский район, пос.Зеленец д.27а. Западная келья. Восточный фасад. Вид с востока.

Утверждено
приказом Министерства культуры
Российской Федерации
от 2 июля 2015 г. № 1906

Экземпляр № 1

471520251270006

Регистрационный номер объекта культурного
наследия в едином государственном реестре
объектов культурного наследия (памятников
истории и культуры) народов Российской Федерации

ПАСПОРТ ОБЪЕКТА КУЛЬТУРНОГО НАСЛЕДИЯ

Фотографическое изображение объекта культурного наследия,
за исключением отдельных объектов археологического наследия,
фотографическое изображение которых вносится на основании решения
соответствующего органа охраны объектов культурного наследия



09.12.2014

Дата съемки (число, месяц, год)

1. Сведения о наименовании объекта культурного наследия

Зеленецкий (Троицкий) монастырь

2

2. Сведения о времени возникновения или дате создания объекта культурного наследия, датах основных изменений (перестроек) данного объекта и (или) датах связанных с ним исторических событий

XVII в.

3. Сведения о категории историко-культурного значения объекта культурного наследия

Федерального значения	Регионального значения	Местного (муниципального значения)
+		

4. Сведения о виде объекта культурного наследия

Памятник	Ансамбль	Достопримечательное место
	+	

5. Номер и дата принятия органом государственной власти решения о включении объекта культурного наследия в единый государственный реестр объектов культурного наследия (памятников истории и культуры) народов Российской Федерации

- Постановление Совета Министров РСФСР «О дальнейшем улучшении дела охраны памятников культуры в РСФСР» № 1327 от 30.08.1960 г.

6. Сведения о местонахождении объекта культурного наследия (адрес объекта или при его отсутствии описание местоположения объекта)

Ленинградская область, Волховский район, Усадищенское сельское поселение, пос. Зеленец, 27-а

7. Сведения о границах территории объекта культурного наследия, включенного в единый государственный реестр объектов культурного наследия (памятников истории и культуры) народов Российской Федерации

Границы проходят от поворотной (характерной) точки 1, расположенной на северо-восточном углу ограды монастыря, на восток до поворотной (характерной) точки 2, далее на восток вдоль северной стороны ограды до поворотной (характерной) точки 3, далее на юг вдоль восточной стены ограды до поворотной (характерной) точки 4, далее на юго-запад до поворотной (характерной) точки 5, далее на юго-восток до поворотной (характерной) точки 6, далее на юго-запад до поворотной (характерной) точки 7, затем на северо-запад до поворотной (характерной) точки 8, далее на юго-запад до поворотной (характерной) точки 9, расположенной на юго-западном углу ограды монастыря, далее на северо-запад до поворотной (характерной) точки 10, далее на северо-запад вдоль западной стороны ограды до поворотной (характерной) точки 11, далее на северо-запад вдоль западной стороны ограды до исходной поворотной (характерной) точки 1.

- Приказ комитета по культуре Ленинградской области "Об утверждении границ территории и предмета охраны объекта культурного наследия федерального значения «Зеленецкий (Троицкий) монастырь», XVII в., по адресу: Ленинградская область, Волховский район, Усадищенское сельское поселение, пос. Зеленец, 27-а и признании утратившим силу приказа комитета по культуре Ленинградской области от 26 декабря 2019 года № 01-03/19-578" № № 01-03/20-62 от 06.03.2020 г.

8. Описание предмета охраны объекта культурного наследия

- Приказ комитета по культуре Ленинградской области "Об утверждении границ территории и предмета охраны объекта культурного наследия федерального значения «Зеленецкий (Троицкий) монастырь», XVII в., по адресу: Ленинградская область, Волховский район, Усадищенское сельское поселение, пос. Зеленец, 27-а и признании утратившим силу приказа комитета по культуре Ленинградской области от 26 декабря 2019 года № 01-03/19-578" № № 01-03/20-62 от 06.03.2020 г.

9. Сведения о наличии зон охраны данного объекта культурного наследия с указанием номера и даты принятия органом государственной власти акта об утверждении указанных зон либо информация о расположении данного объекта культурного наследия в границах зон охраны иного объекта культурного наследия

На дату оформления паспорта границы зон охраны объекта культурного наследия, режимы использования земель и градостроительные регламенты в границах территорий данных зон не утверждены.

Всего в паспорте листов

3

Уполномоченное должностное лицо органа охраны объектов культурного наследия

Ведущий специалист		Назаренко Юлия Юрьевна
должность		инициалы, фамилия

16 . 04 . 2020

Дата оформления паспорта
(число, месяц, год)

ПРИЛОЖЕНИЕ 5

к Акту

по результатам ГОСУДАРСТВЕННОЙ ИСТОРИКО-КУЛЬТУРНОЙ
ЭКСПЕРТИЗЫ

документации, обосновывающей меры по обеспечению сохранности объекта культурного наследия федерального значения «Зеленецкий (Троицкий) монастырь», по адресу: Ленинградская область, Волховский район, Усадищенское сельское поселение, пос. Зеленец, 27-а, при проведении изыскательских, проектных, земляных, строительных работ на объекте «Межпоселковый газопровод к Свято-Троицкому Зеленецкому мужскому монастырю Волховского района Ленинградской области» на земельном участке, непосредственно связанном с земельным участком в границах территории объекта культурного наследия («Меры по обеспечению сохранности объекта культурного наследия федерального значения «Зеленецкий (Троицкий) монастырь», по адресу: Ленинградская область, Волховский район, Усадищенское сельское поселение, пос. Зеленец, 27-а, при реализации проектного решения «Межпоселковый газопровод к Свято-Троицкому Зеленецкому мужскому монастырю Волховского района Ленинградской области», шифр: 78-10-5557-ОСОКН, ООО «ЦИИВС», 2024 г.)

**Копия Паспорта объекта культурного наследия федерального значения
«Зеленецкий (Троицкий) монастырь» от 23.11.2023 г.**

Утверждено
приказом Министерства культуры
Российской Федерации
от 2 июля 2015 г. № 1906

Экземпляр № 1

471520251270006

Регистрационный номер объекта культурного
наследия в едином государственном реестре
объектов культурного наследия (памятников
истории и культуры) народов Российской Федерации

ПАСПОРТ ОБЪЕКТА КУЛЬТУРНОГО НАСЛЕДИЯ

Фотографическое изображение объекта культурного наследия,
за исключением отдельных объектов археологического наследия,
фотографическое изображение которых вносится на основании решения
соответствующего органа охраны объектов культурного наследия



09.12.2014

Дата съемки (число, месяц, год)

1. Сведения о наименовании объекта культурного наследия

Зеленецкий (Троицкий) монастырь

2

2. Сведения о времени возникновения или дате создания объекта культурного наследия, датах основных изменений (перестроек) данного объекта и (или) датах связанных с ним исторических событий

XVII в.

3. Сведения о категории историко-культурного значения объекта культурного наследия

Федерального значения	Регионального значения	Местного (муниципального значения)
+		

4. Сведения о виде объекта культурного наследия

Памятник	Ансамбль	Достопримечательное место
	+	

5. Номер и дата принятия органом государственной власти решения о включении объекта культурного наследия в единый государственный реестр объектов культурного наследия (памятников истории и культуры) народов Российской Федерации

- | |
|-------------------------------------------------------------------------------------------------------------------------------------------------------------------------------------------------------------------------------------------------------------------------------------------------------------------|
| <ul style="list-style-type: none"> • Постановление Совета Министров РСФСР «О дальнейшем улучшении дела охраны памятников культуры в РСФСР» № 1327 от 30.08.1960 г. • Приказ Министерства культуры Российской Федерации о регистрации объекта культурного наследия № 11-р от 15.05.2015 г. |
|-------------------------------------------------------------------------------------------------------------------------------------------------------------------------------------------------------------------------------------------------------------------------------------------------------------------|

6. Сведения о местонахождении объекта культурного наследия (адрес объекта или при его отсутствии описание местоположения объекта)

Ленинградская область, Волховский район, Усадищенское сельское поселение, пос. Зеленец, 27-а

7. Сведения о границах территории объекта культурного наследия, включенного в единый государственный реестр объектов культурного наследия (памятников истории и культуры) народов Российской Федерации

<p>Границы проходят от поворотной (характерной) точки 1, расположенной на северо-восточном углу ограды монастыря, на восток до поворотной (характерной) точки 2, далее на восток вдоль северной стороны ограды до поворотной (характерной) точки 3, далее на юг вдоль восточной стены ограды до поворотной (характерной) точки 4, далее на юго-запад до поворотной (характерной) точки 5, далее на юго-восток до поворотной (характерной) точки 6, далее на юго-запад до поворотной (характерной) точки 7, затем на северо-запад до поворотной (характерной) точки 8, далее на юго-запад до поворотной (характерной) точки 9, расположенной на юго-западном углу ограды монастыря, далее на северо-запад до поворотной (характерной) точки 10, далее на северо-запад вдоль западной стороны ограды до поворотной (характерной) точки 11, далее на северо-запад вдоль западной стороны ограды до исходной поворотной (характерной)</p>

точки I.

- Приказ комитета по культуре Ленинградской области "Об утверждении границ территории и предмета охраны объекта культурного наследия федерального значения «Зеленецкий (Троицкий) монастырь», XVII в., по адресу: Ленинградская область, Волховский район, Усадищенское сельское поселение, пос. Зеленец, 27-а и признании утратившим силу приказа комитета по культуре Ленинградской области от 26 декабря 2019 года № 01-03/19-578" № № 01-03/20-62 от 06.03.2020 г.

8. Описание предмета охраны объекта культурного наследия

- Приказ комитета по культуре Ленинградской области "Об утверждении границ территории и предмета охраны объекта культурного наследия федерального значения «Зеленецкий (Троицкий) монастырь», XVII в., по адресу: Ленинградская область, Волховский район, Усадищенское сельское поселение, пос. Зеленец, 27-а и признании утратившим силу приказа комитета по культуре Ленинградской области от 26 декабря 2019 года № 01-03/19-578" № № 01-03/20-62 от 06.03.2020 г.


9. Сведения о наличии зон охраны данного объекта культурного наследия с указанием номера и даты принятия органом государственной власти акта об утверждении указанных зон либо информация о расположении данного объекта культурного наследия в границах зон охраны иного объекта культурного наследия

На дату оформления паспорта границы зон охраны объекта культурного наследия, режимы использования земель и градостроительные регламенты в границах территорий данных зон не утверждены.

Всего в паспорте листов

3

Уполномоченное должностное лицо органа охраны объектов культурного наследия

Главный специалист		Т.А. Кравчук
должность		инициалы, фамилия

23 . 11 . 2023

Дата оформления паспорта
(число, месяц, год)

ПРИЛОЖЕНИЕ 6

к Акту

по результатам ГОСУДАРСТВЕННОЙ ИСТОРИКО-КУЛЬТУРНОЙ
ЭКСПЕРТИЗЫ

документации, обосновывающей меры по обеспечению сохранности объекта культурного наследия федерального значения «Зеленецкий (Троицкий) монастырь», по адресу: Ленинградская область, Волховский район, Усадищенское сельское поселение, пос. Зеленец, 27-а, при проведении изыскательских, проектных, земляных, строительных работ на объекте «Межпоселковый газопровод к Свято-Троицкому Зеленецкому мужскому монастырю Волховского района Ленинградской области» на земельном участке, непосредственно связанном с земельным участком в границах территории объекта культурного наследия («Меры по обеспечению сохранности объекта культурного наследия федерального значения «Зеленецкий (Троицкий) монастырь», по адресу: Ленинградская область, Волховский район, Усадищенское сельское поселение, пос. Зеленец, 27-а, при реализации проектного решения «Межпоселковый газопровод к Свято-Троицкому Зеленецкому мужскому монастырю Волховского района Ленинградской области», шифр: 78-10-5557-ОСОКН, ООО «ЦИИВС», 2024 г.)

Копия Приказа от 19.12.2023 г. № 3399 «Об аттестации экспертов по проведению государственной историко-культурной экспертизы»



**МИНИСТЕРСТВО КУЛЬТУРЫ
РОССИЙСКОЙ ФЕДЕРАЦИИ**

ПРИКАЗ

от 19 декабря 2023,

Москва

№ 3399

**Об аттестации экспертов по проведению государственной
историко-культурной экспертизы**

В соответствии с Федеральным законом от 25 июня 2002 г. № 73-ФЗ «Об объектах культурного наследия (памятниках истории и культуры) народов Российской Федерации», пунктом 9 Положения о государственной историко-культурной экспертизе, утвержденного постановлением Правительства Российской Федерации от 15 июля 2009 г. № 569, Положением о порядке аттестации экспертов по проведению государственной историко-культурной экспертизы, утвержденным приказом Минкультуры России от 26 августа 2010 г. № 563 (в редакции приказа Минкультуры России от 30 декабря 2021 г. № 2317), руководствуясь Положением об аттестационной комиссии Минкультуры России, утвержденным приказом Минкультуры России от 29 декабря 2011 г. № 1276, протоколом заседания аттестационной комиссии Министерства культуры Российской Федерации по аттестации экспертов по проведению государственной историко-культурной экспертизы от 13 декабря 2023 г.,
п р и к а з ы в а ю:

1. Аттестовать экспертов по проведению государственной историко-культурной экспертизы согласно приложению к настоящему приказу.

2

2. Департаменту государственной охраны культурного наследия (Р.А.Рыбало) обеспечить размещение информации об аттестованных экспертах на официальном сайте Минкультуры России в информационно-телекоммуникационной сети «Интернет».

3. Контроль за исполнением настоящего приказа оставляю за собой.

Первый заместитель Министра

A handwritten signature in black ink, consisting of several overlapping loops and a long, thin tail extending downwards.

С.Г.Обрывалин

Приложение
к приказу Министерства культуры
Российской Федерации
от «19» декабря 2023 г.
№ 3390

Аттестованные эксперты по проведению
государственной историко-культурной экспертизы

№ п/п	Фамилия, имя, отчество соискателя	Решение о присвоении статуса аттестованного эксперта:
1.	Аверьянова Александра Евгеньевна	- проектная документация на проведение работ по сохранению объектов культурного наследия.
2.	Агальцов Александр Геннадьевич	<ul style="list-style-type: none"> - выявленные объекты культурного наследия в целях обоснования целесообразности включения данных объектов в реестр; - документы, обосновывающие включение объектов культурного наследия в реестр; - документы, обосновывающие отнесение объекта культурного наследия к историко-культурным заповедникам, особо ценным объектам культурного наследия народов Российской Федерации либо объектам всемирного культурного и природного наследия; - проекты зон охраны объекта культурного наследия; - документация или разделы документации, обосновывающие меры по обеспечению сохранности объекта культурного наследия, включенного в реестр, выявленного объекта культурного наследия либо объекта, обладающего признаками объекта культурного наследия, при проведении земляных, мелиоративных, хозяйственных работ, указанных в статье 30 Федерального закона от 25.06.2002 № 73-ФЗ «Об объектах культурного наследия (памятниках истории и культуры) народов Российской Федерации» (далее – Федеральный закон № 73-ФЗ) работ по использованию лесов и иных работ в границах территории объекта культурного наследия либо на земельном участке, непосредственно связанном с земельным участком в границах территории объекта культурного наследия; - проектная документация на проведение работ по сохранению объектов культурного наследия.

3.	Полетайкин Вячеслав Владимирович	<ul style="list-style-type: none"> - документация или разделы документации, обосновывающие меры по обеспечению сохранности объекта культурного наследия, включенного в реестр, выявленного объекта культурного наследия либо объекта, обладающего признаками объекта культурного наследия, при проведении земляных, мелиоративных, хозяйственных работ, указанных в статье 30 Федерального закона № 73-ФЗ работ по использованию лесов и иных работ в границах территории объекта культурного наследия либо на земельном участке, непосредственно связанном с земельным участком в границах территории объекта культурного наследия; - проектная документация на проведение работ по сохранению объектов культурного наследия.
4.	Романенко Георгий Алексеевич	<ul style="list-style-type: none"> - выявленные объекты культурного наследия в целях обоснования целесообразности включения данных объектов в реестр; - документы, обосновывающие включение объектов культурного наследия в реестр; - проектная документация на проведение работ по сохранению объектов культурного наследия.
5.	Хихля Иван Александрович	<ul style="list-style-type: none"> - выявленные объекты культурного наследия в целях обоснования целесообразности включения данных объектов в реестр; - документы, обосновывающие включение объектов культурного наследия в реестр; - документы, обосновывающие изменение категории историко-культурного значения объекта культурного наследия; - документация или разделы документации, обосновывающие меры по обеспечению сохранности объекта культурного наследия, включенного в реестр, выявленного объекта культурного наследия либо объекта, обладающего признаками объекта культурного наследия, при проведении земляных, мелиоративных, хозяйственных работ, указанных в статье 30 Федерального закона № 73-ФЗ работ по использованию лесов и иных работ в границах территории объекта культурного наследия либо на земельном участке, непосредственно связанном с земельным участком в границах территории объекта культурного наследия; - проектная документация на проведение работ по сохранению объектов культурного наследия.

6.	Яковлева Ольга Борисовна	<ul style="list-style-type: none">- выявленные объекты культурного наследия в целях обоснования целесообразности включения данных объектов в реестр;- документы, обосновывающие включение объектов культурного наследия в реестр;- документы, обосновывающие изменение категории историко-культурного значения объекта культурного наследия;- проектная документация на проведение работ по сохранению объектов культурного наследия.
----	-----------------------------	--------------------------------------------------------------------------------------------------------------------------------------------------------------------------------------------------------------------------------------------------------------------------------------------------------------------------------------------------------------------------------------------------------------------------------------------------------------------------------

ПРИЛОЖЕНИЕ 7

к Акту

по результатам ГОСУДАРСТВЕННОЙ ИСТОРИКО-КУЛЬТУРНОЙ
ЭКСПЕРТИЗЫ

документации, обосновывающей меры по обеспечению сохранности объекта культурного наследия федерального значения «Зеленецкий (Троицкий) монастырь», по адресу: Ленинградская область, Волховский район, Усадищенское сельское поселение, пос. Зеленец, 27-а, при проведении изыскательских, проектных, земляных, строительных работ на объекте «Межпоселковый газопровод к Свято-Троицкому Зеленецкому мужскому монастырю Волховского района Ленинградской области» на земельном участке, непосредственно связанном с земельным участком в границах территории объекта культурного наследия («Меры по обеспечению сохранности объекта культурного наследия федерального значения «Зеленецкий (Троицкий) монастырь», по адресу: Ленинградская область, Волховский район, Усадищенское сельское поселение, пос. Зеленец, 27-а, при реализации проектного решения «Межпоселковый газопровод к Свято-Троицкому Зеленецкому мужскому монастырю Волховского района Ленинградской области», шифр: 78-10-5557-ОСОКН, ООО «ЦИИВС», 2024 г.)

**Копия договора на проведение Государственной историко-культурной
экспертизы документации**

ДОГОВОР ПОДРЯДА № 171

г. Санкт-Петербург

29 мая 2024 года

ООО «ЦЕНТР ИНЖЕНЕРНЫХ ИЗЫСКАНИЙ В СТРОИТЕЛЬСТВЕ», в лице генерального директора Макеева Станислава Александровича, действующего на основании Устава, именуемое в дальнейшем «Заказчик» с одной стороны, и гражданин Полетайкин Вячеслав Владимирович, именуемый в дальнейшем «Эксперт», с другой стороны (совместно – «Стороны»), заключили настоящий договор о нижеследующем:

1.1. Эксперт обязуется выполнить следующую работу:

Выполнение государственной историко-культурной экспертизы в отношении раздела документации, обосновывающей «Меры по обеспечению сохранности объекта культурного наследия федерального значения «Зеленецкий (Троицкий) монастырь», по адресу: Ленинградская область, Волховский район, Усадищенское сельское поселение, пос. Зеленец, 27-а, при реализации проектного решения «Межпоселковый газопровод к Свято-Троицкому Зеленецкому мужскому монастырю Волховского района Ленинградской области», ШИФР: 78-10-5557-ОСОКН, ООО «ЦИИВС», 2024 г. Для выполнения работы Заказчик обязуется предоставить исходные материалы.

1.2. Срок действия настоящего договора устанавливается на срок выполнения работ по договору, а именно с даты подписания договора по 29 августа 2024 года.

1.3. Стоимость работ по настоящему договору составляет [REDACTED] копеек, в том числе НДС/Л (13%) – [REDACTED] копеек. Обязанность по оплате НДС/Л лежит на Заказчике.

1.4. Оплата по договору производится Заказчиком на условиях 100% предоплаты в течение 5 (Пяти) рабочих дней с момента заключения договора.

1.5. Работа считается успешно законченной при подписании Сторонами акта приема-передачи выполненных работ.

1.6. Работа, не исполненная в срок, а также не соответствующая предъявляемым требованиям, не оплачивается. В этих случаях за Заказчиком остаётся право расторжения договора в одностороннем порядке. В случае расторжения договора, Эксперт обязан вернуть перечисленные денежные средства за не оказанные услуги в течение 5 (Пяти) рабочих дней с момента подписания соглашения о расторжении договора.

1.7. Особые условия: нет.

1.8. Отношение сторон, в том числе ответственность по настоящему договору регулируются гражданским законодательством.

1.9. Настоящий договор составлен в двух идентичных экземплярах, по одному для каждой из Сторон.

ЗАКАЗЧИК:

Общество с ограниченной ответственностью «ЦЕНТР
ИНЖЕНЕРНЫХ ИЗЫСКАНИЙ В СТРОИТЕЛЬСТВЕ»
ИНН 7802284381
КПП 780401001
ОГРН 1157847099189
Адрес: 194044, Санкт-Петербург, ул. Чугунная,
д. 14, лит. 3, пом. 33-Н, ком. 427, п.м.3
р/с 40702810810000295548
Банк АО «ТИНЬКОФФ БАНК»
к/с 30101810145250000974
БИК 044525974

Генеральный директор ООО «ЦИИВС»

С.А. Макеев

**ЭКСПЕРТ:**

Физическое лицо:
Государственный эксперт
Министерства культуры РФ
Полетайкин Вячеслав Владимирович
Паспорт гражданина РФ:
Выдан:
Зарегистрирован по адресу:

Полетайкин Вячеслав Владимирович

ПРИЛОЖЕНИЕ 8

к Акту

по результатам ГОСУДАРСТВЕННОЙ ИСТОРИКО-КУЛЬТУРНОЙ
ЭКСПЕРТИЗЫ

документации, обосновывающей меры по обеспечению сохранности объекта культурного наследия федерального значения «Зеленецкий (Троицкий) монастырь», по адресу: Ленинградская область, Волховский район, Усадищенское сельское поселение, пос. Зеленец, 27-а, при проведении изыскательских, проектных, земляных, строительных работ на объекте «Межпоселковый газопровод к Свято-Троицкому Зеленецкому мужскому монастырю Волховского района Ленинградской области» на земельном участке, непосредственно связанном с земельным участком в границах территории объекта культурного наследия («Меры по обеспечению сохранности объекта культурного наследия федерального значения «Зеленецкий (Троицкий) монастырь», по адресу: Ленинградская область, Волховский район, Усадищенское сельское поселение, пос. Зеленец, 27-а, при реализации проектного решения «Межпоселковый газопровод к Свято-Троицкому Зеленецкому мужскому монастырю Волховского района Ленинградской области», шифр: 78-10-5557-ОСОКН, ООО «ЦИИВС», 2024 г.)

Копия Информационного письма от 29.05.2024 г. №78-10-6444



**ЦЕНТР
ИНЖЕНЕРНЫХ
ИЗЫСКАНИЙ
В СТРОИТЕЛЬСТВЕ**

ООО «ЦИИВС»

**Тел: (812)2926878
Тел: (499)3713778
email: info@ciivs.ru**

ИНН 7802284381
КПП 780401001
ОГРН 1157847099189
БИК 044525999
Лицензия МК РФ №05055
194044, Санкт-Петербург, ул. Чугунная,
д. 14, лит. 3, пом. 33-Н, ком. 427, п.м.3

Исходящий: №78-10-6444 от 29.05.2024 г.

ИНФОРМАЦИОННОЕ ПИСЬМО

В целях проведения государственной историко-культурной экспертизы документации: «Меры по обеспечению сохранности объекта культурного наследия федерального значения «Зеленецкий (Троицкий) монастырь», по адресу: Ленинградская область, Волховский район, Усадищенское сельское поселение, пос. Зеленец, 27-а, при реализации проектного решения «Межпоселковый газопровод к Свято-Троицкому Зеленецкому мужскому монастырю Волховского района Ленинградской области», ШИФР: 78-10-5557-ОСОКН, ООО «ЦИИВС», 2024 г.», сообщаем следующее:

1. Объект: «Межпоселковый газопровод к Свято-Троицкому Зеленецкому мужскому монастырю Волховского района Ленинградской области» является линейным объектом (п. 10.1 ст. 1 «Градостроительный кодекс Российской Федерации» от 29.12.2004 №190-ФЗ);
2. В соответствии с ч. 5, п. 3 ст. 41 Градостроительного кодекса Российской Федерации для линейных объектов подготовка документации по планировке территории в целях размещения объекта капитального строительства является обязательной (за исключением случая, если размещение линейного объекта планируется осуществлять на землях или земельных участках, находящихся в государственной или муниципальной собственности, и для размещения такого линейного объекта не требуются предоставление земельных участков, находящихся в государственной или муниципальной собственности, и установление сервитутов). В соответствии с п. 4 ст. 41 Градостроительного кодекса Российской Федерации видами документации по планировке территории являются проект планировки территории и проект межевания территории, градостроительный план земельного участка не является документацией по планировке территории и не разрабатывается.

Генеральный директор

Макеев С.А.

Исполнитель:
Сазанова Екатерина
(812) 292-68-78, доб.1

ПРИЛОЖЕНИЕ 9

к Акту

по результатам ГОСУДАРСТВЕННОЙ ИСТОРИКО-КУЛЬТУРНОЙ
ЭКСПЕРТИЗЫ

документации, обосновывающей меры по обеспечению сохранности объекта культурного наследия федерального значения «Зеленецкий (Троицкий) монастырь», по адресу: Ленинградская область, Волховский район, Усадищенское сельское поселение, пос. Зеленец, 27-а, при проведении изыскательских, проектных, земляных, строительных работ на объекте «Межпоселковый газопровод к Свято-Троицкому Зеленецкому мужскому монастырю Волховского района Ленинградской области» на земельном участке, непосредственно связанном с земельным участком в границах территории объекта культурного наследия («Меры по обеспечению сохранности объекта культурного наследия федерального значения «Зеленецкий (Троицкий) монастырь», по адресу: Ленинградская область, Волховский район, Усадищенское сельское поселение, пос. Зеленец, 27-а, при реализации проектного решения «Межпоселковый газопровод к Свято-Троицкому Зеленецкому мужскому монастырю Волховского района Ленинградской области», шифр: 78-10-5557-ОСОКН, ООО «ЦИИВС», 2024 г.)

Архивные материалы и топография

Список иллюстраций

Илл. 1. Атлас 1794 г. для юношества. С.-Петербургская губерния, Новгородское и Выборгское наместничества. Источник: Старые карты России и мира. [Электронный ресурс]. Режим доступа: <http://www.etomesto.ru/>.

Илл. 2. Карта Новгородской губернии из атласа Вильбрехта 1800 года. Источник: Старые карты России и мира. [Электронный ресурс]. Режим доступа: <http://www.etomesto.ru/>.

Илл. 3. Карта Новолодожского уезда 1807 года. Старые карты России и мира. [Электронный ресурс]. Режим доступа: <http://www.etomesto.ru/>.

Илл. 4. Пятиверстная топографическая карта Шуберта 1840 г. С.-Петербургской губернии. Источник: Старые карты России и мира. [Электронный ресурс]. Режим доступа: <http://www.etomesto.ru/>.

Илл. 5. Санкт-Петербургская губерния в атласе Ильина 1871 г. Источник: Старые карты России и мира. [Электронный ресурс]. Режим доступа: <http://www.etomesto.ru/>.

Илл. 6. Карта Петроградской губернии 1916 года. Источник: Старые карты России и мира. [Электронный ресурс]. Режим доступа: <http://www.etomesto.ru/>.

Илл. 7. Топографическая карта СССР 1974 года. Источник: Старые карты России и мира. [Электронный ресурс]. Режим доступа: <http://www.etomesto.ru/>.

Илл.8. Генплан 1564-1570 гг. Зеленецкий монастырь. Гусаров А. Храмы и монастыри Ленинградской области. – Изд: Паритет. 2017 г.

Илл.9. План-схема построек монастыря. Гусаров А. Храмы и монастыри Ленинградской области. – Изд: Паритет. 2017 г.

Илл.10. Общий вид монастыря. Иллюстрация из паспорта объекта культурного наследия 1985 года.

Илл.11. Общий вид Троицкого собора монастыря. Иллюстрация из паспорта объекта культурного наследия 1985 года.

Илл.12. Общий вид территории монастыря. Иллюстрация из паспорта объекта культурного наследия 1985 года.



Илл. 1. Атлас 1794 г. для юношества. С.-Петербургская губерния, Новгородское и Выборгское наместничества. Источник: Старые карты России и мира. [Электронный ресурс]. Режим доступа: <http://www.etomesto.ru/>.



Илл. 2. Карта Новгородской губернии из атласа Вильбрехта 1800 года. Источник: Старые карты России и мира. [Электронный ресурс]. Режим доступа: <http://www.etomesto.ru/>.



Илл. 3. Карта Новолодожского уезда 1807 года. Старые карты России и мира. [Электронный ресурс]. Режим доступа: <http://www.etomesto.ru/>.



Илл. 4. Пятиверстная топографическая карта Шуберта 1840 г. С.-Петербургской губернии. Источник: Старые карты России и мира. [Электронный ресурс]. Режим доступа: <http://www.etomesto.ru/>.



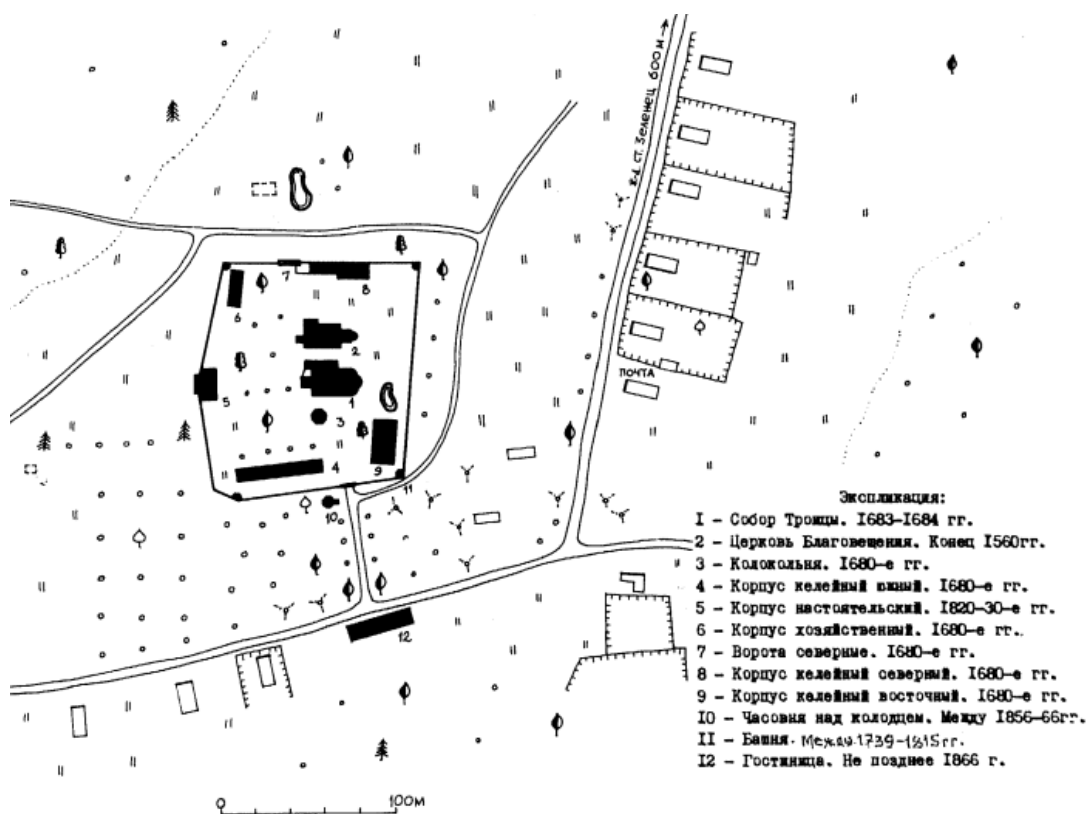
Илл. 5. Санкт-Петербургская губерния в атласе Ильина 1871 г. Источник: Старые карты России и мира. [Электронный ресурс]. Режим доступа: <http://www.etomesto.ru/>.



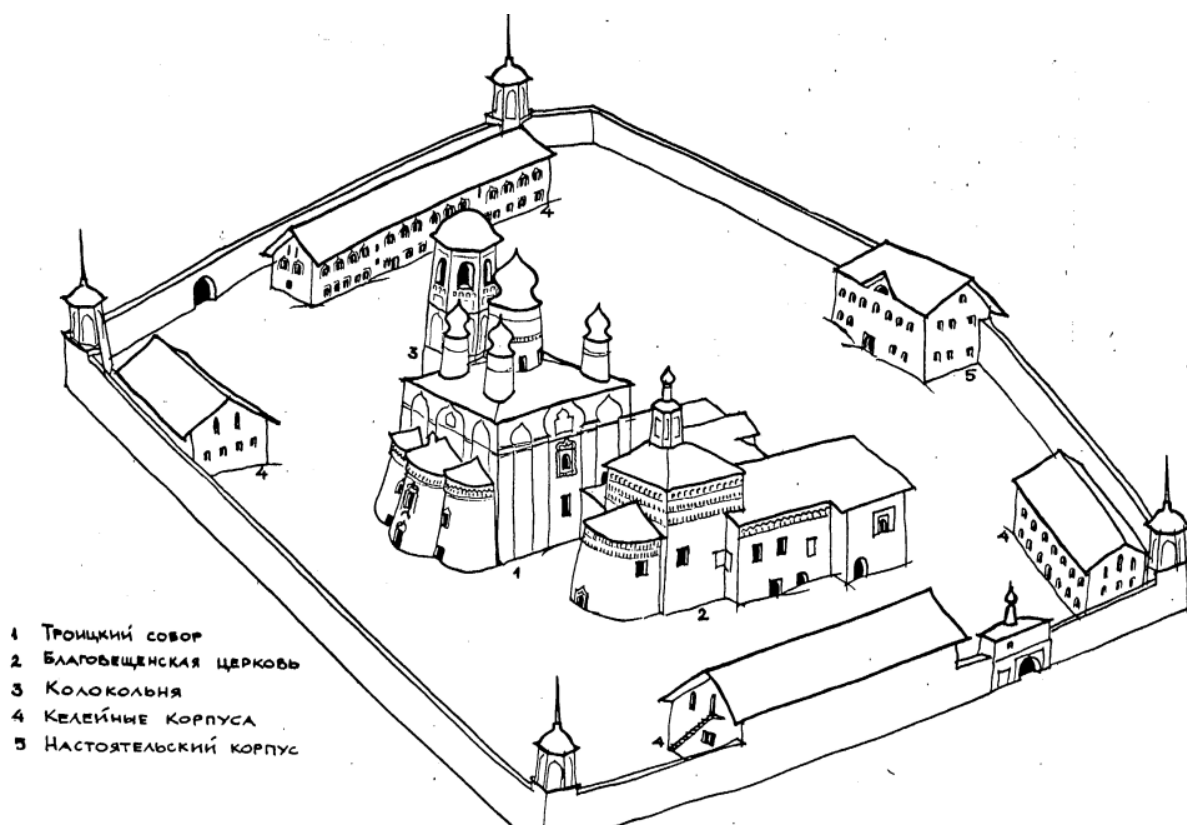
Илл. 6. Карта Петроградской губернии 1916 года. Источник: Старые карты России и мира. [Электронный ресурс]. Режим доступа: <http://www.etomesto.ru/>.



Илл. 7. Топографическая карта СССР 1974 года. Источник: Старые карты России и мира. [Электронный ресурс]. Режим доступа: <http://www.etomesto.ru/>.



Илл.8. Генплан 1564-1570 гг. Зеленецкий монастырь. Гусаров А. Храмы и монастыри Ленинградской области. – Изд: Паритет. 2017 г.



Илл.9. План-схема построек монастыря. Гусаров А. Храмы и монастыри Ленинградской области. – Изд: Паритет. 2017 г.



Илл.10. Общий вид монастыря. Иллюстрация из паспорта объекта культурного наследия 1985 года.



Илл.11. Общий вид Троицкого собора монастыря. Иллюстрация из паспорта объекта культурного наследия 1985 года.



Илл.12. Общий вид территории монастыря. Иллюстрация из паспорта объекта культурного наследия 1985 года.

ПРИЛОЖЕНИЕ 10

к Акту

по результатам ГОСУДАРСТВЕННОЙ ИСТОРИКО-КУЛЬТУРНОЙ
ЭКСПЕРТИЗЫ

документации, обосновывающей меры по обеспечению сохранности объекта культурного наследия федерального значения «Зеленецкий (Троицкий) монастырь», по адресу: Ленинградская область, Волховский район, Усадищенское сельское поселение, пос. Зеленец, 27-а, при проведении изыскательских, проектных, земляных, строительных работ на объекте «Межпоселковый газопровод к Свято-Троицкому Зеленецкому мужскому монастырю Волховского района Ленинградской области» на земельном участке, непосредственно связанном с земельным участком в границах территории объекта культурного наследия («Меры по обеспечению сохранности объекта культурного наследия федерального значения «Зеленецкий (Троицкий) монастырь», по адресу: Ленинградская область, Волховский район, Усадищенское сельское поселение, пос. Зеленец, 27-а, при реализации проектного решения «Межпоселковый газопровод к Свято-Троицкому Зеленецкому мужскому монастырю Волховского района Ленинградской области», шифр: 78-10-5557-ОСОКН, ООО «ЦИИВС», 2024 г.)

**Фотофиксация объекта на момент заключения договора на проведение
экспертизы.****Выполнил эксперт Полетайкин В.В.****Дата выполнения 29.05.2024 г.**

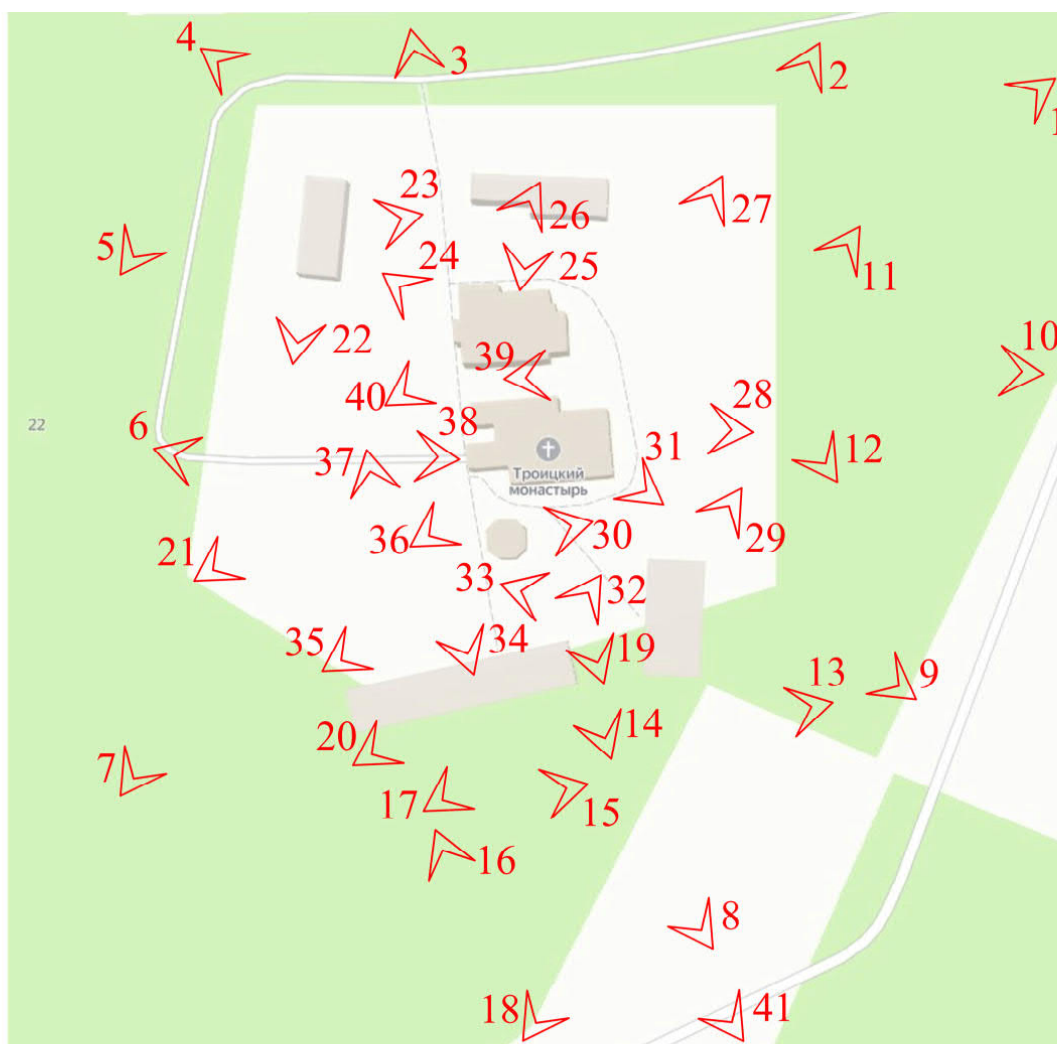


Схема фотофиксации объекта культурного наследия федерального значения «Зеленецкий (Троицкий) монастырь»



Фото 1.



Фото 2.



Фото 3.



Фото 4.



Фото 5.



Фото 6.



Фото 7.



Фото 8.



Фото 9.



Фото 10.



Фото 11.



Фото 12.



Фото 13.



Фото 14.



Фото 15.



Фото 16.



Фото 17.



Фото 18.



Фото 19.



Фото 20.




Фото 21.



Фото 22.



Фото 23.



Фото 24.



Фото 25.



Фото 26.



Фото 27.



Фото 28.



Фото 29.



Фото 30.




Фото 31.



Фото 32.



Фото 33.



Фото 34.



Фото 35.



Фото 36.



Фото 37.



Фото 38.



Фото 39.



Фото 40.



Фото 41.

ПРИЛОЖЕНИЕ 11

к Акту

по результатам ГОСУДАРСТВЕННОЙ ИСТОРИКО-КУЛЬТУРНОЙ
ЭКСПЕРТИЗЫ

документации, обосновывающей меры по обеспечению сохранности объекта культурного наследия федерального значения «Зеленецкий (Троицкий) монастырь», по адресу: Ленинградская область, Волховский район, Усадищенское сельское поселение, пос. Зеленец, 27-а, при проведении изыскательских, проектных, земляных, строительных работ на объекте «Межпоселковый газопровод к Свято-Троицкому Зеленецкому мужскому монастырю Волховского района Ленинградской области» на земельном участке, непосредственно связанном с земельным участком в границах территории объекта культурного наследия («Меры по обеспечению сохранности объекта культурного наследия федерального значения «Зеленецкий (Троицкий) монастырь», по адресу: Ленинградская область, Волховский район, Усадищенское сельское поселение, пос. Зеленец, 27-а, при реализации проектного решения «Межпоселковый газопровод к Свято-Троицкому Зеленецкому мужскому монастырю Волховского района Ленинградской области», шифр: 78-10-5557-ОСОКН, ООО «ЦИИВС», 2024 г.)

Копия Информационного письма от 29.05.2024 г. №78-10-6445



**ЦЕНТР
ИНЖЕНЕРНЫХ
ИЗЫСКАНИЙ
В СТРОИТЕЛЬСТВЕ**

ООО «ЦИВС»

**Тел: (812)2926878
Тел: (499)3713778
email: info@ciivs.ru**

ИНН 7802284381
КПП 780401001
ОГРН 1157847099189
БИК 044525999
Лицензия МК РФ №05055
194044, Санкт-Петербург, ул. Чугунная,
д. 14, лит 3, пом. 33-Н, ком. 427, п.м.3

Исходящий: №78-10-6445 от 29.05.2024 г.

ИНФОРМАЦИОННОЕ ПИСЬМО

В целях проведения научно-исследовательских работ в виде разработки раздела проектной документации (Тома): «Меры по обеспечению сохранности объекта культурного наследия федерального значения «Зеленецкий (Троицкий) монастырь», по адресу: Ленинградская область, Волховский район, Усадищенское сельское поселение, пос. Зеленец, 27-а, при реализации проектного решения «Межпоселковый газопровод к Свято-Троицкому Зеленецкому мужскому монастырю Волховского района Ленинградской области», сообщаем следующее:

- в границах территории объекта культурного наследия федерального значения «Зеленецкий (Троицкий) монастырь», по адресу: Ленинградская область, Волховский район, Усадищенское сельское поселение, пос. Зеленец, 27-а, кадастровые участки не сформированы.

Генеральный директор



Макеев С. А

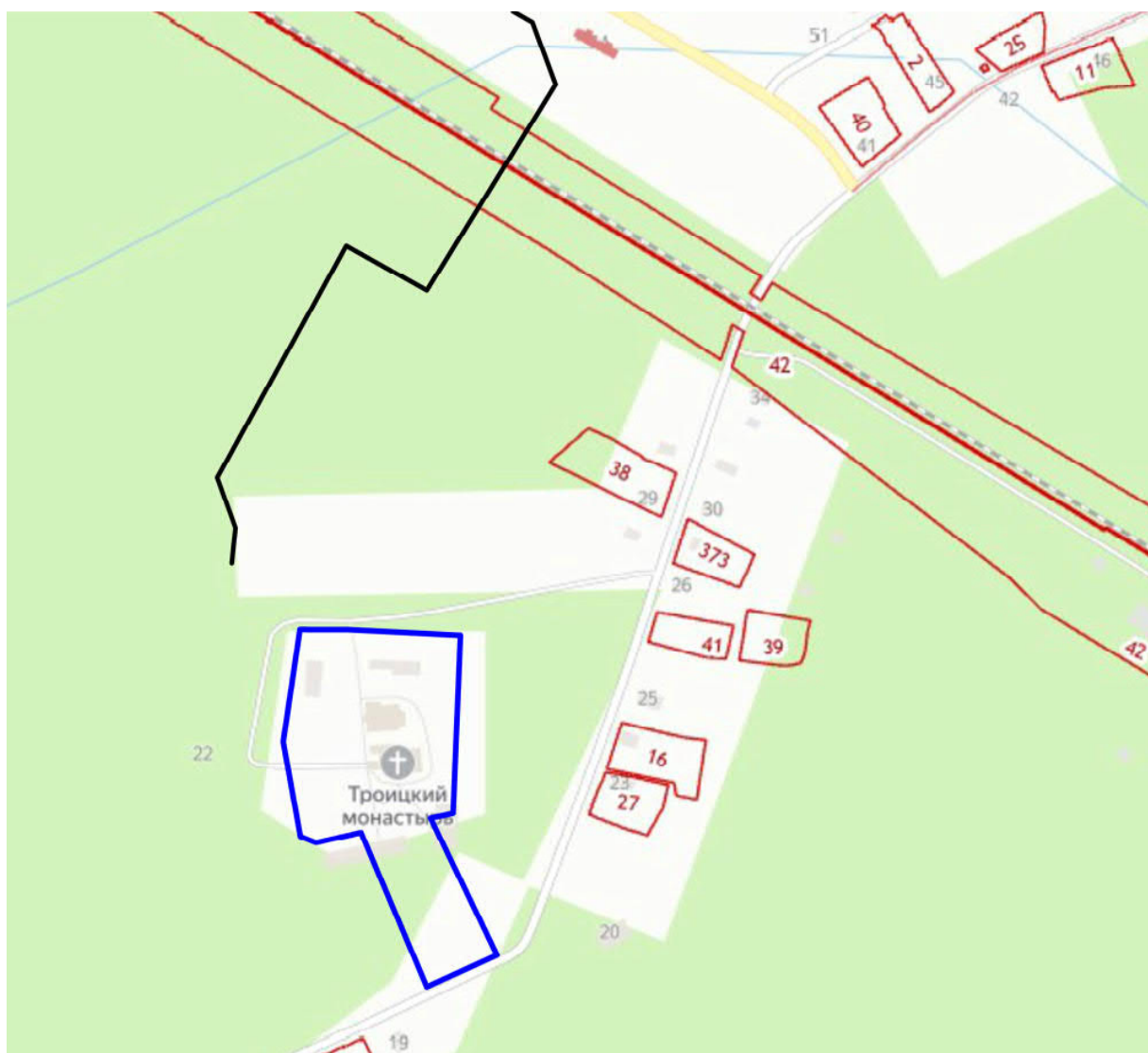
ПРИЛОЖЕНИЕ 12

к Акту

по результатам ГОСУДАРСТВЕННОЙ ИСТОРИКО-КУЛЬТУРНОЙ
ЭКСПЕРТИЗЫ

документации, обосновывающей меры по обеспечению сохранности объекта культурного наследия федерального значения «Зеленецкий (Троицкий) монастырь», по адресу: Ленинградская область, Волховский район, Усадищенское сельское поселение, пос. Зеленец, 27-а, при проведении изыскательских, проектных, земляных, строительных работ на объекте «Межпоселковый газопровод к Свято-Троицкому Зеленецкому мужскому монастырю Волховского района Ленинградской области» на земельном участке, непосредственно связанном с земельным участком в границах территории объекта культурного наследия («Меры по обеспечению сохранности объекта культурного наследия федерального значения «Зеленецкий (Троицкий) монастырь», по адресу: Ленинградская область, Волховский район, Усадищенское сельское поселение, пос. Зеленец, 27-а, при реализации проектного решения «Межпоселковый газопровод к Свято-Троицкому Зеленецкому мужскому монастырю Волховского района Ленинградской области», шифр: 78-10-5557-ОСОКН, ООО «ЦИИВС», 2024 г.)

Схема расположения зоны производства работ относительно границ территории объекта культурного наследия по данным публичной кадастровой карты



Границы кадастровых участков



Границы территории объекта культурного наследия федерального значения «Зеленецкий (Троицкий) монастырь»



Проектируемый газопровод

Примечание: в границах территории объекта культурного наследия федерального значения «Зеленецкий (Троицкий) монастырь», по адресу: Ленинградская область, Волховский район, Усадищенское сельское поселение, пос. Зеленец, 27-а, кадастровые участки не сформированы