



ФЕДЕРАЛЬНОЕ ГОСУДАРСТВЕННОЕ БЮДЖЕТНОЕ УЧРЕЖДЕНИЕ НАУКИ  
**ИНСТИТУТ ИСТОРИИ МАТЕРИАЛЬНОЙ КУЛЬТУРЫ**  
РОССИЙСКОЙ АКАДЕМИИ НАУК (ИИМК РАН)

---

Дворцовая наб., 18, лит. А, Санкт-Петербург, 191186  
тел. +7 (812) 5715092, факс +7 (812) 5716271, Эл. почта: [admin@archeo.ru](mailto:admin@archeo.ru)  
ОКПО: 02698499, ОГРН: 1027809188527, ИНН: 7825004658, КПП: 784101001

УТВЕРЖДАЮ

Директор Центра спасательной  
археологии ИИМК РАН

Соловьева Н.Ф.

«07» мая 2024 г.

**Акт государственной историко-культурной экспертизы земельного участка, подлежащего воздействию земляных, строительных, мелиоративных и (или) хозяйственных работ, предусмотренных статьей 25 Лесного кодекса Российской Федерации работ по использованию лесов (за исключением работ, указанных в пунктах 3, 4 и 7 части 1 статьи 25 Лесного кодекса Российской Федерации) и иных работ в случае, если федеральный орган охраны объектов культурного наследия и орган охраны объектов культурного наследия субъекта Российской Федерации не имеют данных об отсутствии на указанных землях объектов археологического наследия, включенных в реестр, и выявленных объектов археологического наследия (земельного участка, расположенного по адресам: Российская Федерация, Ленинградская область, Всеволожский муниципальный район, Заневское городское поселение, массив Кудрово, кадастровый номер 47:07:1044001:243; Ленинградская область, Всеволожский район, уч. Кудрово, уч. Орово, кадастровый номер 47:07:1044001:25851; Ленинградская область, Всеволожский район, кадастровый номер 47:07:1044001:28050; Ленинградская область, Всеволожский район, кадастровый номер 47:07:1044001:63950; Ленинградская область, Всеволожский район, кадастровый номер 47:07:1044001:74931; Ленинградская область, Всеволожский район, кадастровый номер 47:07:1044001:74952)**

**Заказчик: ЗАО «РТ «Петербургская недвижимость»**

г. Санкт-Петербург  
Ленинградская область, Всеволожский район  
2024

**Акт государственной историко-культурной экспертизы земельного участка, подлежащего воздействию земляных, строительных, мелиоративных и (или) хозяйственных работ, предусмотренных статьей 25 Лесного кодекса Российской Федерации работ по использованию лесов (за исключением работ, указанных в пунктах 3, 4 и 7 части 1 статьи 25 Лесного кодекса Российской Федерации) и иных работ в случае, если федеральный орган охраны объектов культурного наследия и орган охраны объектов культурного наследия субъекта Российской Федерации не имеют данных об отсутствии на указанных землях объектов археологического наследия, включенных в реестр, и выявленных объектов археологического наследия (земельного участка, расположенного по адресам: Российская Федерация, Ленинградская область, Всеволожский муниципальный район, Заневское городское поселение, массив Кудрово, кадастровый номер 47:07:1044001:243; Ленинградская область, Всеволожский район, уч. Кудрово, уч. Орово, кадастровый номер 47:07:1044001:25851; Ленинградская область, Всеволожский район, кадастровый номер 47:07:1044001:28050; Ленинградская область, Всеволожский район, кадастровый номер 47:07:1044001:63950; Ленинградская область, Всеволожский район, кадастровый номер 47:07:1044001:74931; Ленинградская область, Всеволожский район, кадастровый номер 47:07:1044001:74952)**

Настоящий акт государственной историко-культурной экспертизы составлен в соответствии с Положением о государственной историко-культурной экспертизе, утвержденным постановлением Правительства Российской Федерации от 15 июля 2009 г. № 569.

**Дата начала проведения экспертизы:** «31» января 2024 г.

**Дата окончания экспертизы:** «07» мая 2024 г.

**Место проведения экспертизы:** г. Санкт-Петербург; Ленинградская область, Всеволожский район

**Заказчик экспертизы:** ЗАО «РТ «Петербургская недвижимость»

Юридический/почтовый адрес: 188643, Ленинградская область, Всеволожский район, г. Всеволожск, ул. Заводская, д. 6

ИНН 7810524140/КПП 470301001

ОГРН 1089847288563

Тел. 327-92-62



**Сведения об экспертной организации:**

<b>Полное наименование</b>	<b>Федеральное государственное бюджетное учреждение науки Институт истории материальной культуры Российской академии наук</b>
<b>Краткое наименование</b>	ИИМК РАН
<b>Организационно-правовая форма</b>	Федеральное государственное бюджетное учреждение науки
<b>Ведомственная принадлежность</b>	Министерство науки и высшего образования Российской Федерации
<b>Адрес</b>	Российская Федерация, 191186, Санкт-Петербург, Дворцовая наб. 18, лит. А
<b>Реквизиты</b>	ИНН 7825004658 КПП 784101001 ОГРН: 1027809188527 ОКПО: 0269849 ОКВЭД 72.20

На основании пп. б) п.7 Положения о государственной историко-культурной экспертизе, утвержденного постановлением Правительства Российской Федерации от 15 июля 2009 г. № 569 (в редакции от 27.04.2017) ИИМК РАН соответствует требованию в части кадрового состава, как юридическое лицо, привлекаемое в качестве эксперта (см. Приложение 9).

**Сведения об эксперте:**

<b>Фамилия, имя, отчество</b>	<b>Субботин Андрей Викторович</b>
<b>Образование</b>	высшее
<b>Специальность</b>	история
<b>Ученая степень (звание)</b>	кандидат исторических наук
<b>Стаж работы</b>	47 лет
<b>Место работы и должность</b>	ст.н.с. ИИМК РАН
<b>Реквизиты аттестации</b>	Государственный эксперт по проведению историко-культурной экспертизы (приказ Министерства культуры Российской Федерации № 1668 от 11.10.2021 г. «Об утверждении статуса аттестованного эксперта по проведению

	<p>государственной историко-культурной экспертизы» (п. 26))</p> <p>Объекты экспертизы:</p> <ul style="list-style-type: none"> <li>- выявленные объекты культурного наследия в целях обоснования целесообразности включения данных объектов в реестр;</li> <li>- документы, обосновывающие включение объектов культурного наследия в реестр;</li> <li>- документы, обосновывающие исключение объектов культурного наследия из реестра;</li> <li>- земли, подлежащие воздействию земляных, строительных, мелиоративных, хозяйственных работ, предусмотренных статьей 25 Лесного кодекса Российской Федерации работ по использованию лесов (за исключением работ, указанных в пунктах 3, 4 и 7 части 1 статьи 25 Лесного кодекса Российской Федерации) и иных работ, в случае, если указанные земли расположены в границах территорий, утвержденных в соответствии с пунктом 34.2 пункта 1 статьи 9 Федерального закона;</li> <li>- документация или разделы документации, обосновывающие меры по обеспечению сохранности объекта культурного наследия, включенного в реестр, выявленного объекта культурного наследия либо объекта, обладающего признаками объекта культурного наследия, при проведении земляных, мелиоративных, хозяйственных работ, указанных в настоящей статье работ, указанных в статье 30 Федерального закона работ по использованию лесов и иных работ в границах территории объекта культурного наследия либо на земельном участке, непосредственно связанном с земельным участком в границах территории объекта культурного наследия;</li> <li>- документация, за исключением научных отчетов о выполненных археологических полевых работах, содержащая результаты исследований, в соответствии с которыми определяется наличие или отсутствие объектов, обладающих признаками объекта культурного наследия, на земельных участках, подлежащих воздействию земляных, строительных, мелиоративных, хозяйственных работ, указанных в статье 30 Федерального закона работ по использованию лесов и иных работ</li> </ul>
--	--

В соответствии с законодательством Российской Федерации эксперт несет ответственность за достоверность сведений, изложенных в заключении экспертизы.

Эксперт Субботин А.В.

## Отношения к заказчику

### Экспертная организация:

- не участвует в разработке проектной документации на строительство, расширение, реконструкцию, техническое перевооружение, консервацию и ликвидацию, и иное хозяйственное освоение объекта или объектов, в отношении которых проводится экспертиза, или подобной проектной документации;
- не участвует в проектировании или конструировании, изготовлении, поставке, монтаже, ремонте, покупке, владении, эксплуатации или обслуживании технических устройств, применяемых на объекте или других объектах, в отношении которых проводится экспертиза, или подобных конкурентных технических устройств;
- не участвует в проектировании или конструировании, строительстве, ремонте, покупке, владении, эксплуатации или обслуживании зданий и сооружений на объекте или других объектах, в отношении которых проводится экспертиза, или подобных конкурентных зданий и сооружений;
- не имеет с заказчиком отношений общего владения; не имеет с заказчиком конфликта интересов;
- не подлежит непосредственной отчетности тому же вышестоящему управляющему органу, что и заказчик экспертизы;
- не выполняет функции официального представителя заказчика.

### Эксперт:

- не имеет родственных связей с заказчиком (его должностными лицами, работниками);
- не состоит в трудовых отношениях с заказчиком;
- не имеет долговых или иных имущественных обязательств перед заказчиком (его должностным лицом или работником), а также заказчик (его должностное лицо или работник) не имеет долговых или иных имущественных обязательств перед экспертом;
- не владеет ценными бумагами, акциями (долями участия, паями в уставных (складочных) капиталах) заказчика;
- не заинтересован в результатах исследований и решений, вытекающих из заключения экспертизы, с целью получения выгоды в виде денег, ценностей, иного имущества, услуг имущественного характера или имущественных прав

для себя или третьих лиц.

### **Основание проведения государственной историко-культурной экспертизы**

1. Федеральный закон от 25.06.2002 № 73-ФЗ «Об объектах культурного наследия (памятниках истории и культуры) народов Российской Федерации».
2. Положение о государственной историко-культурной экспертизе, утвержденное Постановлением Правительства РФ от 15.07.2009 № 569 и последующие дополнениями к нему.
3. Договор между ИИМК РАН и Заказчиком №7/01/2024 от 31 января 2024 года.
4. Письма Комитета по сохранению культурного наследия Ленинградской области №01-17-1101/2023-0-1 от 21 декабря 2023 года, 01-17-1103/2023-0-1 от 25 декабря 2023 года, 01-17-1104/2023-0-1 от 25 декабря 2023 года, 01-17-1105/2023-0-1 от 20 декабря 2023 года, 01-17-1106/2023-0-1 от 25 декабря 2023 года, 01-17-1102/2023-0-1 от 25 декабря 2023 года.

### **Цель и объект экспертизы**

**Цель экспертизы:** определение наличия или отсутствия объектов культурного наследия, включенных в реестр, выявленных объектов культурного наследия, либо объектов, обладающих признаками объекта культурного наследия, на земельном участке, расположенном по адресам: Российская Федерация, Ленинградская область, Всеволожский муниципальный район, Заневское городское поселение, массив Кудрово, кадастровый номер 47:07:1044001:243; Ленинградская область, Всеволожский район, уч. Кудрово, уч. Орово, кадастровый номер 47:07:1044001:25851; Ленинградская область, Всеволожский район, кадастровый номер 47:07:1044001:28050; Ленинградская область, Всеволожский район, кадастровый номер 47:07:1044001:63950; Ленинградская область, Всеволожский район, кадастровый номер 47:07:1044001:74931; Ленинградская область, Всеволожский район, кадастровый номер 47:07:1044001:74952.

**Объект экспертизы:** земельный участок, расположенный по адресам: Российская Федерация, Ленинградская область, Всеволожский муниципальный район, Заневское городское поселение, массив Кудрово, кадастровый номер 47:07:1044001:243; Ленинградская область, Всеволожский район, уч. Кудрово, уч. Орово, кадастровый номер 47:07:1044001:25851; Ленинградская область, Всеволожский район, кадастровый номер 47:07:1044001:28050; Ленинградская область, Всеволожский район, кадастровый номер 47:07:1044001:63950; Ленинградская область, Всеволожский район, кадастровый номер 47:07:1044001:74931; Ленинградская область, Всеволожский район, кадастровый номер 47:07:1044001:74952.

47:07:1044001:74931; Ленинградская область, Всеволожский район, кадастровый номер 47:07:1044001:74952.

### **Перечень документов, представленных Заказчиком**

- Копии писем Комитета по сохранению культурного наследия Ленинградской области №01-17-1101/2023-0-1 от 21 декабря 2023 года, 01-17-1103/2023-0-1 от 25 декабря 2023 года, 01-17-1104/2023-0-1 от 25 декабря 2023 года, 01-17-1105/2023-0-1 от 20 декабря 2023 года, 01-17-1106/2023-0-1 от 25 декабря 2023 года, 01-17-1102/2023-0-1 от 25 декабря 2023 года.

- Схема расположения земельного участка на кадастровой карте территории.

- Копия письма ЗАО «РТ «Петербургская недвижимость» № Исх.17097/ДПП/РТПН от 25.04.2024 с обоснованием отсутствия градостроительного плана земельного участка.

- Копии Выписок из Единого государственного реестра недвижимости об объектах недвижимости.

### **Перечень документов и материалов, привлекаемых при проведении экспертизы, а также использованной для нее специальной, технической и справочной литературы**

1. Основы законодательства Российской Федерации о культуре, утв. Верховным Советом РФ 9 октября 1992 г. N 3612-1.

2. Федеральный закон РФ от 25 июня 2002 г. №73-ФЗ "Об объектах культурного наследия (памятниках истории и культуры) народов Российской Федерации".

3. Положение о государственной историко-культурной экспертизе, утв. Постановлением Правительства от 15 июля 2009 г. № 569.

4. Правила выдачи, приостановления и прекращения действия разрешений (открытых листов) на проведение работ по выявлению и изучению объектов археологического наследия, включая работы, имеющие целью поиск и изъятие археологических предметов (утв. Постановлением Правительства РФ №1893 от 24 октября 2022 г.).

5. Положение о порядке проведения археологических полевых работ и составления научной отчетной документации, утвержденное постановлением Бюро Отделения историко-филологических наук Российской академии наук №15 от 12 апреля 2023 г.

6. Приказ Министерства культуры Российской Федерации от 1 сентября 2015 г. N 2328 "Об утверждении перечня отдельных сведений об объектах археологического наследия, которые не подлежат опубликованию".

7. Закон Ленинградской области от 25.12.2015 № 140-оз "О государственной охране, сохранении, использовании и популяризации объектов культурного наследия (памятников истории и культуры) народов Российской Федерации, расположенных на территории Ленинградской области"

8. Положение о едином государственном реестре объектов культурного наследия (памятников истории и культуры) народов Российской Федерации, утвержденное приказом Министерства культуры Российской Федерации от 30.10.2011 № 954.

9. Верещагина И.В. Поселение Хепо-ярви в южной части Карельского перешейка. // Неолит-энеолит юга и неолит севера Восточной Европы. С.-Петербург. 2003. С. 140-153.

10. Герасимов Д.В., Лисицын С.Н., Тимофеев В.И. Материалы к археологической карте Карельского перешейка (Ленинградская область). Памятники каменного века и периода раннего металла. СПб., 2003

11. Гурина Н.Н. Древняя история Северо-Запада Европейской части СССР. МИА. № 87. 1961.

12. Динцес Л.А. Неолитическая стоянка в Токсове. Л. 1929.

13. Лапшин В.А. Археологическая карта Ленинградской области. Ч.1. Западные районы. Л., 1990.

14. Лапшин В.А. Археологическая карта Ленинградской области. Ч.2. Восточные и северные районы. Л., 1995.

15. Равдоникас В.И. Памятники эпохи возникновения феодализма в Карелии и Юго-Восточном Приладожье // ИГАИМК. Вып. 94. 1934.

16. Равдоникас В.И. Археологические памятники западной части Карело-Финской ССР // КСИИМК. Вып. VII. 1940.

17. Саарнисто М., Сакса А., Таавитсайнен Ю.-П. Древняя Ладога и человек на ее берегах. Ежегодные Российско-Финляндские гуманитарные чтения «Шегрен — академик Императорской Академии наук. К 200-летию со дня рождения». Санкт-Петербург, 5–7 октября 1993 г. Тезисы докладов. РАН. Санкт-Петербургский научный центр. СПб., 1993. С. 27–29.

18. Сакса А.И. Карельская земля в XII–XIV вв. (по археологическим данным) // Автореферат на соискание ученой степени кандидата исторических наук. Л., 1984. С. 1–20.

19. Сакса А.И. Исследование новых средневековых памятников на Карельском перешейке // Новое в археологии Северо-Запада СССР. Л., 1985. С. 81–84.

**Сведения об обстоятельствах,  
повлиявших на процесс проведения и результаты экспертизы**

Обстоятельства, повлиявшие на процесс проведения и результаты экспертизы, отсутствуют.

### **Сведения о проведенных исследованиях**

В процессе государственной историко-культурной экспертизы:

- проведены полевые научно-исследовательские археологические работы (разведки);
- подготовлен отчет о проведении полевых научно-исследовательских археологических работ;
- выполнен анализ действующего законодательства в сфере охраны культурного наследия;
- выполнен анализ документов и материалов, полученных для проведения экспертизы по объекту с формулировкой выводов;
- оформлены результаты государственной историко-культурной экспертизы в виде Акта.

### **Факты и сведения, выявленные и установленные в результате проведенных исследований**

Участок обследования расположен во Всеволожском районе Ленинградской области в юго-западной части у административных границ города Санкт-Петербурга.

Общая площадь территории обследования – 47,5 га. Территория представляет собой фигуру неправильной формы и состоит из шести кадастровых участков: КН: 47:07:1044001:243 площадью – 50 000 кв. м; КН: 47:07:1044001:25851 площадью – 21 329 кв. м; КН: 47:07:1044001:28050 площадью – 35 749 кв. м, КН: 47:07:1044001:63950 площадью – 245 426 кв. м, КН: 47:07:1044001:74931 площадью – 103 852 кв. м, КН: 47:07:1044001:74952 площадью – 20 581 кв. м.

Территория не огорожена, доступ свободный. С западной стороны вдоль границ проходит трасса асфальтированной дороги от Новосергиевки в сторону Кудрово. С севера расположены сельскохозяйственные поля, с востока – лесной массив и площадка складирования грунта. С юга к границам участка примыкает массив производственных и складских территорий.

Согласно сводному плану сетей, предоставленному заказчиком производства работ, в границах территории обследования отсутствуют действующие подземные коммуникации. В южной части по территории проходит воздушная линия 35 кВ на бетонных опорах.

На момент проведения обследования строительный и иные земляные работы в границах участка не ведутся. Капитальные строения на территории отсутствуют.

Рельеф участка равнинный, что характерно для этой части Всеволожского района. По всей площади высотные отметки дневной поверхности (без учета отвалов грунта) варьируются в пределах от 10,5 до 11,5 м БС. Уровень воды в мелиоративных канавах на момент проведения обследования – около 9 м БС.

Визуальное обследование проводилось по всей площади объекта пешими маршрутами по условному маршруту. В ходе визуального обследования проводилась фотофиксация современного состояния территории.

В ходе проведения визуального обследования были осмотрены многочисленные антропогенные нарушения грунта – отвалы грунта, борта мелиоративных канав, колеи, кроме того – кротовины и иные естественные обнажения грунта на предмет фиксации следов значимого культурного слоя и археологических артефактов. Следует отметить, что отсутствие зеленой травы позволило провести сплошной осмотр поверхности земли на предмет поиска подъемного материала.

Вся территория представляет собой сельскохозяйственные поля, пересеченные мелиоративными канавами. По территории проходят грунтовые дороги, по краям фиксируются отвалы грунта и места складирования вывезенного из города снега, локальные карьеры по добыче песка.

Растительность представлена луговой травой, молодыми лиственными деревьями и кустарниками, расположенными преимущественно вдоль мелиоративных канав.

Территория разделена на отдельные кадастровые участки, значительно различающиеся по внешнему виду и характеру использования.

Участок с кадастровым номером 47:07:1044001:63950 площадью – 245 426 кв. м представляет собой прямоугольник, вытянутый по линии северо-запад-юго-восток размерами 850 на 280 метров вдоль западной границы территории. Участок относительно ровный. В центре при визуальном обследовании зафиксирован участок площадью около 3,5 га, занятый под складирование снега, вывезенного зимой из города. На момент проведения обследования эта зона представляет собой подтопленные отвалы песка с бытовым мусором. Южная оконечность заросла молодым лиственным подлеском. В северной части на момент проведения обследования фиксируется значительный по площади разлив талых вод.

Участок с кадастровым номером 47:07:1044001:25851 площадью – 21 329 кв. м представляет собой сложную фигуру неправильной формы в центре южного края территории обследования. Поверхность участка ровная, дерновый слой крайне скудный или не сформирован. По всей площади участка на поверхности земли фиксируется современный бытовой мусор и кости крупного рогатого скота вплоть до целых черепов. С учетом того, что грунт на участке перекопан, можно предположить, что ранее площадка использовалась для захоронения костей от мясного производства.



Участок с кадастровым номером 47:07:1044001:74931 площадью – 103 852 кв. м представляет собой сложную фигуру неправильной формы, вытянутую по линии северо-запад – юго-восток в восточной части территории обследования. Участок представляет собой ровное поле, за исключением двух участков – восточный угол, примыкающий к соседним кадастровым участкам занят свалкой бытового и строительного мусора. В северной части площадка около 0,5 га ранее, по всей видимости была использована под временное хранение грунта или сыпучих материалов, после вывоза которых, дерновый слой также был выбран ниже материковой поверхности.

Участок с кадастровым номером 47:07:1044001:28050 площадью – 35 749 кв. м расположен в самом центре территории обследования и представляет собой правильный прямоугольник, вытянутый по линии северо-запад – юго-восток. На момент проведения обследования большая часть участка покрыта водой (сезонное подтопление). По центру участка и вдоль западной границы проходят мелиоративные каналы. Дневная поверхность представляет собой ровное скошенное поле.

Участок с кадастровым номером 47:07:1044001:243 площадью – 50 000 кв. м представляет собой прямоугольный треугольник, длинная сторона которого образует часть восточной границы территории обследования. Участок относительно ровный, задернован, вдоль восточной границы фиксируются старые оплывшие отвали песка и локальные карьеры.

Участок с кадастровым номером 47:07:1044001:74952 площадью – 20 581 кв. м представляет собой треугольник, расположенный в северной оконечности территории обследования. Участок относительно ровный, задернован, по всей видимости, представляет собой место для сенокоса. Окружен с трех сторон мелиоративными каналами. Следов недавней распашки и антропогенных нарушений грунта не зафиксировано.

Историко-культурное научное археологическое обследование (разведки) с целью проведения государственной историко-культурной экспертизы земельного участка, расположенного по адресам: Российская Федерация, Ленинградская область, Всеволожский муниципальный район, Заневское городское поселение, массив Кудрово, кадастровый номер 47:07:1044001:243; Ленинградская область, Всеволожский район, уч. Кудрово, уч. Орово, кадастровый номер 47:07:1044001:25851; Ленинградская область, Всеволожский район, кадастровый номер 47:07:1044001:28050; Ленинградская область, Всеволожский район, кадастровый номер 47:07:1044001:63950; Ленинградская область, Всеволожский район, кадастровый номер 47:07:1044001:74931; Ленинградская область, Всеволожский район, кадастровый номер 47:07:1044001:74952, проводилось в марте 2024 г. сотрудниками Центра спасательной археологии ИИМК РАН под руководством заместителя директора ИИМК РАН Соловьевой Натальи Федоровны.

Работы осуществлялись на основании Договора №7/01/2024 от 31 января 2024 года, заключенного между ИИМК РАН и ЗАО «РТ «Петербургская недвижимость» и разрешения (Открытого Листа) №5821-2023 от 6 декабря 2023 г., выданного Соловьевой Наталье Федоровне на право производства археологических полевых работ (археологических разведок) на земельных участках в Приозерском, Бокситогорском, Тихвинском, Лодейнопольском, Подпорожском, Кировском, Киришском, Волосовском, Волховском, Всеволожском, Выборгском, Гатчинском, Лужском, Ломоносовском, Сланцевском, Тосненском, Кингисеппском районах и Сосновоборском г.о. Ленинградской области. Срок действия Открытого листа с 6 декабря 2023 года по 1 ноября 2024 года. Исследования проводились во исполнение требований Федерального закона № 73-ФЗ от 25 июня 2002 «Об объектах культурного наследия (памятниках истории и культуры) народов Российской Федерации».

Границы участка, подлежащего археологическому обследованию, предоставлены ЗАО «РТ «Петербургская недвижимость». Объемы изыскательских работ определялись исходя из площади земельного участка на основании исходных материалов, представленных Заказчиком работ, с учетом существующих методических рекомендаций. При проведении исследований эксперт опирался на предоставленные ЗАО «РТ «Петербургская недвижимость» документы, сведения и картографические материалы, а также открытые данные, предоставляемые федеральными и региональными органами власти, в том числе Публичную кадастровую карту (<http://pkk5.rosreestr.ru>). В документах, представленных Заказчиком для проведения экспертизы, несоответствий не выявлено.

До начала полевых археологических работ ИИМК РАН были выполнены историко-библиографические изыскания и анализ опубликованных данных по территории, расположенной вблизи земельного участка на предмет наличия объектов археологического наследия и археологической изученности территории. Результаты данных исследований представлены в полном научно-техническом отчете (Прил. 3).

Всеволожский муниципальный район – муниципальное образование в составе Ленинградской области. Район носит название по административному городу Всеволожск. Название происходит от фамилии основателя города – Павла Александровича Всеволожского (1839-1898). В 1890 году, когда началось строительство Ириновской железной дороги, П. А. Всеволожский, будучи её акционером, выдвинул условие своего участия в проекте – назвать одну из построенных на его земле станций «Всеволожская».

Кудрово – город в Заневском городском поселении Всеволожского района Ленинградской области. Существует несколько версий относительно происхождения названия города и даты его основания. В новгородских писцовых книгах XV века среди деревень Спасского Городенского погоста упоминается деревня Кудриково. Агафоклея Александровна Полторацкая (1737-1822), вдова Марка Фёдоровича Полторацкого (1729-1795), в начале XIX в. владела имением, состоящим из двух мыз: Оккервиль («Дача Полторацкой») и расположенной на месте современной деревни Кудрово мызы Косая Гора. Предположительно, Косая Гора является производной с финского названия Кудрова: (фин. Väärämäki), которое переводится как «Кривая гора».

Новосергиевка – деревня Заневского городского поселения Всеволожского района Ленинградской области. Деревня известна по картографическим и письменным источникам с начала XIX века.

Территория Ленинградской области начала осваиваться человеком около 10 тысяч лет назад, после отступления последнего Валдайского оледенения. В эпоху мезолита (среднекаменный век) сюда стали проникать племена первобытных охотников и рыболовов. Отчётливо прослеживаются два основных направления.

Первое из них – западное, культуры типа маглемозе и кунда. Группа европеоидного населения (близкая культуре маглемозе) продвинулась вдоль берегов Анцилового озера (одна из стадий развития балтийского моря) далеко на восток (VII тыс. до н.э.).

Второе направление – восточное. В конце VII – начале VI тыс. до н.э. в Прионежье и в восточную Карелию пришло население из районов Верхней Волги и Волго-Окского междуречья.

В результате смешения этих двух групп населения в западной части Вологодской обл., в южной Карелии и восточных р-х Ленинградской обл. сложилась особая позднемезолитическая культура. Находки из стоянки Соколов в Лужском районе и других памятников показывают, что в среднем и позднем мезолите территория западной и южной части современной Ленинградской области входила в ареал восточно-прибалтийской мезолитической культуры Кунда.

Начало активного заселения исследуемой территории относится к XI-XII вв. По данным письменных источников Ижорская земля входила в состав Новгородского государства в качестве Дудоровского погоста Ореховского уезда Водской пятины, и в дальнейшем постоянно находилась в зоне хозяйственного освоения человека. В течение XI в. на территории Ижорского плато происходит переход к новым типам погребальных памятников. Прежде всего, меняется обряд. Трупосожжение (кремация) сменяется трупоположением (ингумацией). Внешний вид погребальных сооружений претерпевает коренные изменения. В XI-XIII вв. на берегах всех рек и озер появляются многочисленные древнерусские курганные могильники и поселения.

Во второй половине XIII–XV вв., благодаря совершенствованию техники земледелия и росту численности населения, а также изменению климата, осваиваются водоразделы. К этому периоду относятся жальничные и грунтовые могильники. Жальники представляют собой грунтовые могилы с поверхностной каменной обкладкой круглой, овальной или четырехугольной формы. Жальники постепенно сменили древнерусские курганы. Переход был постепенный. Первоначально, в начале XIII вв. появляются т. н. «курганы-жальники», насыпи которых не превышают кольца валунов и размеров могилы. По мере углубления подкурганых ям насыпи исчезают. Поздние жальники имеют более вытянутые обкладки из каменных плит, поставленных на ребро. Жальничные могилы обычно группируются на окраинах курганных могильников или образуют отдельные кладбища. Погребальный инвентарь представлен немногочисленными украшениями и керамикой. На отдельных жальниках с XIII – начала XIV вв. появляются каменные кресты, позднее на них строят часовни.

До XVI в. территория современного Всеволожского района, входила в Ореховский уезд, Корельской половины Водской пятины, и делилась на Иванской Куиваской, Воздвиженской Корбоселской и Ильинской Телкужской погосты. На протяжении многих веков эта территория подвергалась шведской экспансии. В конце XV в. произошла массовая замена новгородского населения московским, в XVI в. частые военные действия между Московским государством и Швецией, голодные годы, моровые поветрия, хозяйственный кризис, проявившийся в Водской пятине с 1569-1571 гг., привели к запустениям и бегству населения пятины. С 1580-х гг. после завоевания этих территорий Швецией прошла волна нового массового исхода русского православного населения и замены его шведским и финским.

Новая война против Швеции, начатая российским царем Петром 19 августа 1700 г., стала не только борьбой России за выход к Балтийскому морю, но и борьбой за место Великой державы в Северной Европе. Первые удары небольших соединений петровских войск испытали жители Карельского перешейка осенью 1701 г. Шведский город Нотебург (бывш. Орешек) пал в октябре 1702 г., а в мае 1703 г. русскими войсками был взят ещё один шведский город – Ниеншанц. В 1721 г. Северная война закончилась Ништадтским миром. Новая граница России на Карельском перешейке была установлена северо-западнее Выборга.

В 1870 г. на Карельском перешейке вступила в строй железная дорога, связавшая Выборг с Санкт-Петербургом. Железнодорожное сообщение привело к быстрому росту новых дачных поселений Кудрово.

Деревня Кудрово Всеволожского района Ленинградской области расположена в непосредственной близости от новостроек Веселого поселка, на берегу реки Оккервиль. Каких-либо данных о заселении данной местности в допетровское время и в период XVIII в. не известно. В первой половине XIX в. в окрестностях нынешнего

Кудрово существовал винный завод, позднее «водочный завод Полторацкой». В более поздних документах указаны дачные участки, а в 1925 г. отмечено селение Росая Гора (Косая Гора). Мызой Косая Гора в конце XVIII-начале XIX в. владела семья Полторацких. Деревня Кудрово, официально существующая с 1926 – 1927 гг., с 1927 по ноябрь 1928 г. входила в состав Ново-Сергиевского сельсовета Ленинского района, а с ноября 1928 г. была в составе Яблоновского сельсовета. С августа 1930 г. она относилась Пригородному району, а с августа 1936 г. – к Всеволожскому району. В 1960 г. Кудрово из состава ликвидированного Яблоновского сельсовета передали в созданный Заневский сельский совет (центр его – деревня Заневка) Всеволожского района Ленинградской области. В 1960-х гг. Кудрово оказалась в непосредственной близости от ленинградских новостроек Веселого поселка, а согласно плану развития Ленинграда 1972 г., на месте деревни Кудрово должны были появиться новые жилые кварталы Ленинграда. Однако тогда этого так и не произошло, и деревня продолжила свое существование.

Территория обследования до недавнего времени находилась в зоне сельскохозяйственных земель, на данный момент окружающие участки активно застраиваются многоквартирными и частными жилыми домами.

При подготовке исторической справки были проработаны доступные картографические материалы XVIII – XX веков. Для составления опорного плана были отобраны несколько из них, наиболее полно отображающие характер хозяйственной деятельности в разные исторические периоды исследуемого участка и прилегающих территорий.

Первые картографические описания этого региона относятся к эпохе Нового времени. Земли, на которых расположен участок обследования были приписаны к Ореховскому уезду. В XVII веке численность населения в следствии многочисленных войн снижается, участок обследования расположен вдалеке от населенных пунктов. К северо-востоку в 5 километрах от места проведения работ на карте указано местечко LUBIA, к юго-востоку на таком же расстоянии – KARVILA.

Деревня Новая упоминается на «карте окружности Санкт-Петербурга» 1810 года на месте современной Новосергиевки.

Топоним Косая Гора появляется на картах к середине XIX в. На военно-топографической карте 1855 г. «Окрестности Санкт-Петербурга», авторства Шуберта, указана мыза Косая гора на месте бедующей деревни Кудрово. Исследуемый участок расположен на сельскохозяйственных полях, отражена трасса современной автодороги 41К-068. На этнографической карте Санкт-Петербургской губернии П. И. Кёппена 1849 года она упомянута как деревня «Uuskylä» (Новая Деревня), расположенная в ареале расселения савакотов.

К концу XIX в. исследуемый участок остается неосвоенным. Согласно «Подробной топографической карте окрестностей Санкт-Петербурга» 1870-1890 гг.,

рассматриваемая территория располагалась на подтопляемых полях. К северу от деревни Новая появляется деревня Сергиевка.

В довоенный и послевоенный период на территории обследования также отсутствуют жилые и хозяйственные строения.

Участок производства работ находится в юго-западной части Всеволожского района Ленинградской области.

Первые данные о памятниках археологии Всеволожского района относятся уже к началу второй четверти 20 века. В 1926 году Л.А. Динцесом и С.Н. Замятниным была открыта и обследована неолитическая стоянка у поселка Токсово (Динцес, 1929; Гурина 1961, с.434 - 438, 532, № 24). Следующие археологические изыскания в районе относятся к 1930 и 1934 гг., когда на той же стоянке Токсово Н.Н. Тихановой и, затем, Г.П. Сосновским произведен сбор находок, коллекции которых поступили в МАЭ (Гурина, 1961, с.438). Второй этап изучения Всеволожского района начался в 70-х гг. 20 в. В 1978 г. археологическая экспедиция Ленинградского дворца пионеров под руководством А.В.Виноградова провела разведочные работы на неолитических памятниках Карельского перешейка с посещением стоянки Токсово (Виноградов, 1978). В том же году И.В. Верещагина производит раскопки неолитической стоянки Хепоярви у озера Хепоярви (Верещагина, 1978). В 1984 г. Ленинградским неолитическим отрядом ЛОИА АН СССР (сейчас ИИМК РАН) под руководством В.И. Тимофеева на территории района открыты четыре памятника каменного века: местонахождения Лемболовское 1-3 и местонахождение Васкелово, где были собраны кварцевые орудия труда и отщепы (Тимофеев, 1984). В 1987 г. экспедицией ЛОИА под руководством А. И. Саксы на территории района открыт первый памятник средневековья – селище у д. Морье (Сакса, 1987). С 2000-х гг. новостроечные и экспертные работы в районе проводили экспедиции ИИМК РАН, СЗАЭ НИИКСИ СПбГУ (руководитель В.Ю. Соколов) и другие учреждения.

Непосредственно на участке обследования известные археологические объекты отсутствуют.

Ближайшим памятником археологии от территории обследования является объект культурного наследия археологический памятник Ниеншанц (Охта-1), расположенный в устье реки Охта:

- Поселение Охта 1. Неолит, р.ж.в. На территории поселения выявлен культурный слой, деревянные рыболовные сооружения;
- Мысовое городище XIV-XVI вв. Были выявлены две линии крепостных рвов;
- Крепость Ландскрона XIV в. Было выявлено основание деревянной башни крепости Ландскрона и линии крепостных рвов;
- Крепость Ниеншанц XVII в. Были выявлены рвы и остатки валов, двух периодов строительства в первой и второй половинах XVII в.;
- Позднесредневековый могильник. Выявлены массовые захоронения

человеческих останков и позднесредневековое кладбище.

Удаленность памятника от границ территории обследования составляет более 8,5 км.

Таким образом, на основании анализа картографического материала, архивных и литературных источников, были сделаны следующие выводы:

- непосредственно в границах территории обследования памятники археологии ранее не фиксировались;
- участок обследования расположен за пределами исторических поселений, на территории, не освоенной до середины XIX в. – в это время территории обследования стала осваиваться как сельскохозяйственные земли;
- известные памятники археологии расположены в удалении от участка обследования (более 8,5 км) и проектируемым строительством не затрагиваются.

Полевые археологические работы на участке обследования проводились в соответствии с методическими указаниями и требованиями «Положения о порядке проведения археологических полевых работ и составления научной отчетной документации», утвержденного постановлением Бюро Отделения историко-филологических наук Российской академии наук №15 от 12 апреля 2023 г.

Было проведено натурное обследование территории земельного участка, расположенного по адресам: Российская Федерация, Ленинградская область, Всеволожский муниципальный район, Заневское городское поселение, массив Кудрово, кадастровый номер 47:07:1044001:243; Ленинградская область, Всеволожский район, уч. Кудрово, уч. Орово, кадастровый номер 47:07:1044001:25851; Ленинградская область, Всеволожский район, кадастровый номер 47:07:1044001:28050; Ленинградская область, Всеволожский район, кадастровый номер 47:07:1044001:63950; Ленинградская область, Всеволожский район, кадастровый номер 47:07:1044001:74931; Ленинградская область, Всеволожский район, кадастровый номер 47:07:1044001:74952, с визуальным осмотром местности с целью поиска памятников археологии, выраженных в рельефе местности.

Натурные полевые исследования проводились в виде осуществления пеших маршрутов и закладки археологических шурфов. Маршруты осуществлялись на всем протяжении пешим порядком. Вся исследуемая площадь была разбита на неравные квадраты со сторонами не более 20 метров и пройдена пешими маршрутами по линии сетки квадратов. Все участки детально фиксировались (фото, описание, привязка к карте). При прохождении маршрутов с целью обнаружения выходов культурного слоя и артефактов осматривались встречающиеся обнажения грунта естественного и антропогенного происхождения. На перспективных для обнаружения памятников археологии участках производилась закладка шурфов, ориентированных по сторонам

света, направленных на поиск культурного слоя и древних артефактов. Количество и местоположение шурфов было обусловлено геоморфологическим состоянием местности и степенью освоенности обследуемой территории, и определялись с таким расчетом, чтобы обеспечить полное выявление и определение границ всех объектов археологического наследия, попадающих в пределы обследуемого земельного участка, с учетом существующих методических рекомендаций 1 шурф на 1 га (при площадных обследованиях). Всего в границах обследования для выявления объектов археологического наследия было заложено 48 разведывательных шурфов общей площадью 48 кв. м. Размеры шурфов 1x1 м. Разборка грунта в процессе шурфовки производилась вручную по стратиграфическим слоям с разнородными культурными прослойками и соответствующим им общим планиграфическим горизонтам фиксации. Глубина шурфа включала всю толщу почвенного горизонта, осуществлялась контрольная прокопка верхней части археологически стерильного слоя, подстилающего почвенный горизонт (материка). Проводилась полная фотографическая фиксация обнаруженных объектов, а также всего процесса шурфовочных работ. Все шурфы по окончании работ были засыпаны, почвенное и дерновое покрытие восстановлено. Все археологические работы проводились при температуре выше 0° С (согласно ст. 3.23 «Положения о порядке проведения археологических полевых работ и составления научной отчетной документации», утвержденного постановлением Бюро Отделения историко-филологических наук Российской академии наук №15 от 12 апреля 2023 г.). Для картирования рекогносцировочных шурфов, выявленных объектов и общевидовых фотографий ландшафтной ситуации использованы имеющиеся в распоряжении экспедиции карты масштаба 1:50000 и 1:100000 в формате JPG и TIF, а также топографический план масштаба в формате DWG, предоставленный заказчиком. Привязка шурфа на участках землеотводов к системе мировых координат произведена с помощью портативных приборов глобального позиционирования Garmin GPSMAP CSx 60. Географические координаты (широта, долгота), определенные в зависимости от внешних условий приема с точностью 5-20 м, с помощью встроенных в геоинформационную систему QGIS программных алгоритмов переведены в местную систему координат МСК-47 зона 2 Ленинградская область. Основные этапы работ фиксировались с помощью цифровых фотоаппаратов с разрешением не менее Canon EOS 1100 D. Для указания масштаба и ориентации по сторонам света при фотографировании использовался набор телескопических реек длиной 4 м с сантиметровыми делениями, двухцветная стрелка «север». После окончания разведочных работ шурф рекультивировался, что подтверждается фотографически.

#### *Шурфы 1-48.*

Размеры всех шурфов 1x1 м, ориентированы по сторонам света.



По всей площади территории обследования фиксируется значимый (в среднем – около 30 см) слой темно-серой или темно-коричневой гумусированной супеси характерный для сельскохозяйственных культивируемых полей Всеволожского района.

Горизонт грунтовых вод фиксируется в части шурфов в уровне материковой поверхности. Горизонт грунтовых вод, вероятно, привязан не к горизонтальному водоносному пласту, а является следствием обводненностью почвы вблизи мелиоративных канав и на подтопленных участках.

При визуальном обследовании и в заполнении шурфов значимые археологические артефакты и культурный слой не зафиксированы.

После окончания работ все шурфы были рекультивированы до уровня дневной поверхности на момент начала работ.

В результате проведенного археологического обследования земельного участка, расположенного по адресам: Российская Федерация, Ленинградская область, Всеволожский муниципальный район, Заневское городское поселение, массив Кудрово, кадастровый номер 47:07:1044001:243; Ленинградская область, Всеволожский район, уч. Кудрово, уч. Орово, кадастровый номер 47:07:1044001:25851; Ленинградская область, Всеволожский район, кадастровый номер 47:07:1044001:28050; Ленинградская область, Всеволожский район, кадастровый номер 47:07:1044001:63950; Ленинградская область, Всеволожский район, кадастровый номер 47:07:1044001:74931; Ленинградская область, Всеволожский район, кадастровый номер 47:07:1044001:74952, зафиксировано отсутствие остатков наземных древних сооружений, артефактов, имеющих историко-культурную ценность, культурного слоя или иных следов пребывания здесь человека в древности, которые можно было бы отнести к объектам археологического наследия. Результаты проведенных в рамках государственной историко-культурной экспертизы археологических полевых работ отражены в полном научно-техническом отчете (Прил. 3).

### **Обоснования вывода экспертизы**

1. В соответствии с заключением уполномоченного органа охраны объектов культурного наследия (письма Комитета по сохранению культурного наследия Ленинградской области №01-17-1101/2023-0-1 от 21 декабря 2023 года, 01-17-1103/2023-0-1 от 25 декабря 2023 года, 01-17-1104/2023-0-1 от 25 декабря 2023 года, 01-17-1105/2023-0-1 от 20 декабря 2023 года, 01-17-1106/2023-0-1 от 25 декабря 2023 года, 01-17-1102/2023-0-1 от 25 декабря 2023 года), земельный участок, расположенный по адресам: Российская Федерация, Ленинградская область,

Всеволожский муниципальный район, Заневское городское поселение, массив Кудрово, кадастровый номер 47:07:1044001:243; Ленинградская область, Всеволожский район, уч. Кудрово, уч. Орово, кадастровый номер 47:07:1044001:25851; Ленинградская область, Всеволожский район, кадастровый номер 47:07:1044001:28050; Ленинградская область, Всеволожский район, кадастровый номер 47:07:1044001:63950; Ленинградская область, Всеволожский район, кадастровый номер 47:07:1044001:74931; Ленинградская область, Всеволожский район, кадастровый номер 47:07:1044001:74952 расположен:

**- вне границ защитных зон, вне границ территорий объектов культурного наследия, включенных в реестр, выявленных объектов культурного наследия, вне границ зон охраны объектов культурного наследия, включенных в реестр, вне границ территорий исторических поселений.**

В границах Участка изысканий **отсутствуют** объекты культурного наследия, включенные в реестр, выявленные объекты культурного наследия, включенные в Перечень выявленных объектов культурного наследия, расположенных на территории Ленинградской области.

Испрашиваемая территория **не относится** к землям историко-культурного назначения.

2. Согласно проведенным историко-архивным исследованиям на территории земельного участка, расположенного по адресам: Российская Федерация, Ленинградская область, Всеволожский муниципальный район, Заневское городское поселение, массив Кудрово, кадастровый номер 47:07:1044001:243; Ленинградская область, Всеволожский район, уч. Кудрово, уч. Орово, кадастровый номер 47:07:1044001:25851; Ленинградская область, Всеволожский район, кадастровый номер 47:07:1044001:28050; Ленинградская область, Всеволожский район, кадастровый номер 47:07:1044001:63950; Ленинградская область, Всеволожский район, кадастровый номер 47:07:1044001:74931; Ленинградская область, Всеволожский район, кадастровый номер 47:07:1044001:74952, выявленные объекты археологического наследия **отсутствуют**.

3. В соответствии со статьей 45-1 Федерального закона от 25.06.2002 №73-ФЗ «Об объектах культурного наследия (памятниках истории и культуры) народов Российской Федерации» на территории земельного участка, расположенного по адресам: Российская Федерация, Ленинградская область, Всеволожский муниципальный район, Заневское городское поселение, массив Кудрово, кадастровый номер 47:07:1044001:243; Ленинградская область, Всеволожский район, уч. Кудрово, уч. Орово, кадастровый номер 47:07:1044001:25851; Ленинградская область, Всеволожский район, кадастровый номер 47:07:1044001:28050; Ленинградская область, Всеволожский район, кадастровый номер 47:07:1044001:63950; Ленинградская область, Всеволожский район, кадастровый номер 47:07:1044001:74931; Ленинградская область, Всеволожский район, кадастровый номер 47:07:1044001:74952, выявленные объекты археологического наследия **отсутствуют**.

номер 47:07:1044001:74931; Ленинградская область, Всеволожский район, кадастровый номер 47:07:1044001:74952, проведены археологические полевые работы в форме археологической разведки. Работы выполнены в соответствии с методическими указаниями и требованиями «Положения о порядке проведения археологических полевых работ и составления научной отчетной документации», утвержденного постановлением Бюро Отделения историко-филологических наук Российской академии наук №15 от 12 апреля 2023 г. и иных нормативно-правовых актов в сфере охраны объектов культурного наследия и хорошо документированы. Результаты обследования отражены в полном научно-техническом отчете. В ходе проведенных в рамках государственной историко-культурной экспертизы археологических полевых работ объектов археологического наследия **не выявлено**.

4. Представленные материалы исчерпывающие и доказывают археологическую изученность земельного участка, расположенного по адресам: Российская Федерация, Ленинградская область, Всеволожский муниципальный район, Заневское городское поселение, массив Кудрово, кадастровый номер 47:07:1044001:243; Ленинградская область, Всеволожский район, уч. Кудрово, уч. Орово, кадастровый номер 47:07:1044001:25851; Ленинградская область, Всеволожский район, кадастровый номер 47:07:1044001:28050; Ленинградская область, Всеволожский район, кадастровый номер 47:07:1044001:63950; Ленинградская область, Всеволожский район, кадастровый номер 47:07:1044001:74931; Ленинградская область, Всеволожский район, кадастровый номер 47:07:1044001:74952.

#### **Вывод экспертизы**

**Экспертом сделан вывод о возможности (положительное заключение) проведения земляных, строительных, мелиоративных и (или) хозяйственных работ, предусмотренных статьей 25 Лесного кодекса Российской Федерации работ по использованию лесов и иных работ на земельном участке, расположенном по адресам: Российская Федерация, Ленинградская область, Всеволожский муниципальный район, Заневское городское поселение, массив Кудрово, кадастровый номер 47:07:1044001:243; Ленинградская область, Всеволожский район, уч. Кудрово, уч. Орово, кадастровый номер 47:07:1044001:25851; Ленинградская область, Всеволожский район, кадастровый номер 47:07:1044001:28050; Ленинградская область, Всеволожский район, кадастровый номер 47:07:1044001:63950; Ленинградская область, Всеволожский район, кадастровый номер 47:07:1044001:74931; Ленинградская область, Всеволожский район, кадастровый номер 47:07:1044001:74952 в связи с отсутствием выявленных объектов археологического наследия на указанном земельном участке, подлежащем воздействию земляных, строительных,**

**мелиоративных и (или) хозяйственных работ, предусмотренных статьей 25 Лесного кодекса Российской Федерации работ по использованию лесов и иных работ.**

*Перечень приложений к экспертизе:*

- Приложение 1* Копия Технического задания Договору № 7/01/2024 от 31 января 2024 года.
- Приложение 2* Копии писем Комитета по сохранению культурного наследия Ленинградской области.
- Приложение 3* Копия Полного научно-технического отчета о выполнении научно-исследовательских археологических работ в виде историко-культурного научного археологического обследования (разведки) с целью проведения государственной историко-культурной экспертизы земельного участка, расположенного по адресам: Российская Федерация, Ленинградская область, Всеволожский муниципальный район, Заневское городское поселение, массив Кудрово, кадастровый номер 47:07:1044001:243; Ленинградская область, Всеволожский район, уч. Кудрово, уч. Орово, кадастровый номер 47:07:1044001:25851; Ленинградская область, Всеволожский район, кадастровый номер 47:07:1044001:28050; Ленинградская область, Всеволожский район, кадастровый номер 47:07:1044001:63950; Ленинградская область, Всеволожский район, кадастровый номер 47:07:1044001:74931; Ленинградская область, Всеволожский район, кадастровый номер 47:07:1044001:74952, выполненного Центром спасательной археологии ИИМК РАН.
- Приложение 4* Схема расположения земельного участка на кадастровой карте территории.
- Приложение 5* Копия письма ЗАО «РТ «Петербургская недвижимость» № Исх.17097/ДПП/РТПН от 25.04.2024 с обоснованием отсутствия градостроительного плана земельного участка.
- Приложение 6* Копии Выписок из Единого государственного реестра недвижимости об объектах недвижимости.
- Приложение 7* Копия справки № 14102/33 – 125.5-20 от 25.04.2024 г.
- Приложение 8* Копия доверенности № 14102/33-161.5-845 от 29 декабря 2023 г.
- Приложение 9* Сведения об экспертах.
- Приложение 10* Выдержки из приказа № 2252 от 27.07.2023 г. «Об утверждении статуса аттестованного эксперта по проведению государственной историко-культурной экспертизы».

*Приложение 11* Выдержки из приказа № 1537 от 17.09.2021 г. «Об утверждении статуса аттестованного эксперта по проведению государственной историко-культурной экспертизы».

*Приложение 12* Выдержки из приказа № 1668 от 11.10.2021 г. «Об утверждении статуса аттестованного эксперта по проведению государственной историко-культурной экспертизы».

*Приложение 13* Выдержки из приказа № 235 от 01.03.2022 г. «Об утверждении статуса аттестованного эксперта по проведению государственной историко-культурной экспертизы».

**Эксперт Субботин А.В.**  
**Руководитель археологических исследований Соловьева Н.Ф.**

«07» мая 2024 г.

*Документ подписан усиленными квалифицированными электронными подписями в соответствии с п. 22 Положения о Государственной историко-культурной экспертизе, утвержденного постановлением Правительства от 15 июля 2009 г. № 569.*

*Акт экспертизы оформлен в соответствии с требованиями Федерального Закона от 04.08.2023 №457-ФЗ «О внесении изменений в отдельные законодательные акты Российской Федерации» и подписан УКЭП с использованием машиночитаемой доверенности.*

*Приложение 1*

**Копия Технического задания Договору № 7/01/2024 от  
31 января 2024 года**

## ТЕХНИЧЕСКОЕ ЗАДАНИЕ

на проведение научно-исследовательских работ в виде археологических разведок и подготовку акта государственной историко-культурной экспертизы земельного участка, расположенного по адресам: Российская Федерация, Ленинградская область, Всеволожский муниципальный район, Заневское городское поселение, массив Кудрово, кадастровый номер 47:07:1044001:243; Ленинградская область, Всеволожский район, уч. Кудрово, уч. Орово, кадастровый номер 47:07:1044001:25851; Ленинградская область, Всеволожский район, кадастровый номер 47:07:1044001:28050; Ленинградская область, Всеволожский район, кадастровый номер 47:07:1044001:63950; Ленинградская область, Всеволожский муниципальный район, кадастровый номер 47:07:1044001:74931; Российская Федерация, Ленинградская область, Всеволожский район, кадастровый номер 47:07:1044001:74952

### 1. Общие положения

1.1. Наименование Работ: проведение научно-исследовательских работ в виде археологических разведок и подготовку акта государственной историко-культурной экспертизы земельного участка, расположенного по адресам: Российская Федерация, Ленинградская область, Всеволожский муниципальный район, Заневское городское поселение, массив Кудрово, кадастровый номер 47:07:1044001:243; Ленинградская область, Всеволожский район, уч. Кудрово, уч. Орово, кадастровый номер 47:07:1044001:25851; Ленинградская область, Всеволожский район, кадастровый номер 47:07:1044001:28050; Ленинградская область, Всеволожский район, кадастровый номер 47:07:1044001:63950; Ленинградская область, Всеволожский муниципальный район, кадастровый номер 47:07:1044001:74931; Российская Федерация, Ленинградская область, Всеволожский район, кадастровый номер 47:07:1044001:74952

1.2. Заказчик: ЗАО «РТ «Петербургская недвижимость»

1.3. Исполнитель: ИИМК РАН

1.4. Стадия работ: проектная.

1.5. Район исследования: Ленинградская обл., Всеволожский район.

1.6. Основание выполнения работ: письмо Комитета по сохранению объектов культурного наследия №01-17-1101/2023-0-1 от 21.12.2023, 01-17-1103/2023-0-1 от 25.12.2023, 01-17-1104/2023-0-1 от 25.12.2023, 01-17-1105/2023-0-1 от 20.12.2023, 01-17-1106/2023-0-1 от 25.12.2023, 01-17-1102/2023-0-1 от 25.12.2023.

1.7. Площадь земельного участка: 47,5 Га.

2. Объект экспертизы: земельный участок, расположенный по адресам: Российская Федерация, Ленинградская область, Всеволожский муниципальный район, Заневское городское поселение, массив Кудрово, кадастровый номер 47:07:1044001:243; Ленинградская область, Всеволожский район, уч. Кудрово, уч. Орово, кадастровый номер 47:07:1044001:25851; Ленинградская область, Всеволожский район, кадастровый номер 47:07:1044001:28050; Ленинградская область, Всеволожский район, кадастровый номер 47:07:1044001:63950; Ленинградская область, Всеволожский муниципальный район, кадастровый номер 47:07:1044001:74931; Российская Федерация, Ленинградская область, Всеволожский район, кадастровый номер 47:07:1044001:74952

### 3. Основная нормативно-техническая документация

3.1. Федеральный закон РФ "Об объектах культурного наследия (памятниках истории и культуры) народов Российской Федерации" от 25 июня 2002 года N 73-ФЗ.



3.2 Федеральный закон №7-ФЗ от 10.01.2002 г «Об охране окружающей среды».

3.3 Постановление Правительства РФ от 12.09.2015 N 972 "Об утверждении Положения о зонах охраны объектов культурного наследия (памятников истории и культуры) народов Российской Федерации и о признании утратившими силу отдельных положений нормативных правовых актов Правительства Российской Федерации";

3.4. Постановление Правительства РФ от 15.07.2009 г. № 569 «Об утверждении Положения о государственной историко-культурной экспертизе»;

3.5. Положение о порядке проведения археологических полевых работ и составления научной отчетной документации (утверждено постановлением Бюро Отделения историко-филологических наук Российской академии наук от 12 апреля 2023 г. №15).

#### 4. Состав работ

##### Первый этап:

- 4.1 Получение разрешения (открытый лист) на право проведения археологических работ.
- 4.2. Архивно-библиографические исследования, составление исторической справки и создание ситуационного плана.
- 4.2.1. Проведение архивных исследований, касающихся сведений о наличии археологических памятников в обследуемой зоне.
- 4.2.2. Визуальное обследование участка исследований.
- 4.2.3. Составление краткой исторической справки.
- 4.3. Археологическое обследование участка:
- 4.3.1. Выявление памятников археологии на основании наличия подъемного материала, особенностей рельефа и иных данных.
- 4.3.2. Привязка обнаруженных памятников к территории застройки.
- 4.3.3. Описание ландшафтной характеристики расположения обнаруженных памятников и фиксируемых нарушений поверхности объекта.
- 4.3.4. Разбивка археологических шурфов - 48 шурфов.
- 4.3.5. Фотофиксация в процессе подготовки к закладке шурфов.
- 4.3.6. Выборка культурных напластований из шурфов по слоям, с трехмерной фиксацией находок на плане шурфа.
- 4.3.7. Выявление археологического материала в культурном слое.
- 4.3.8 Изучение культурного слоя в процессе закладки шурфов с зачисткой профилей для получения вертикальных разрезов.
- 4.3.9. Фотофиксация процесса работ, отдельных находок и скоплений материала in situ.
- 4.3.10. Фото- и графо- фиксация профилей стенок шурфов и обнаруженных ям.
- 4.3.11. Отбор археологического материала из заполнения ям и сооружений, полевая консервация вещевого материала.
- 4.3.12. Вычерчивание профилей шурфов, текстуальное описание стратиграфии, культурного слоя, материка и иных объектов в шурфах.
- 4.3.13. Ведение полевой документации.
- 4.4. Камеральные работы.
- 4.4.1. Очистка или мытье находок, при необходимости оперативная первичная консервация предметов из разрушающихся материалов
- 4.4.2. Статистическая обработка массовых находок. Шифровка находок.
- 4.4.3. Составление полевых описей индивидуальных и массовых находок.
- 4.4.4. Зарисовка находок.
- 4.4.5. Фотографирование находок.
- При необходимости:
- 4.4.6. Определение остеологического материала и отбор образцов в коллекцию
- 4.4.7. Определение зерен и семян.
- 4.4.8. Определение пород образцов древесины.
- 4.4.9. Дендрохронологический и радиоуглеродный анализ образцов.





- 4.4.10. Атрибуция нумизматических находок.
- 4.4.11. Атрибуция воинских и других знаков.
- 4.4.12. Эпиграфический анализ находок с надписями.
- 4.4.13. Атрибуция изделий с клеймами изготовителей.

4.5. Подготовка коллекций к передаче на постоянное хранение в Государственный музейный фонд

- 4.6. Написание полного научно-технического отчёта.
- 4.7. Уведомление об окончании первого этапа.

**Второй этап:**

4.8. Подготовка акта государственной историко-культурной экспертизы земельного участка.

4.9. Передача акта государственной историко-культурной экспертизы в региональный орган охраны объектов культурного наследия.

**5. Отчетная документация.**

5.1. Полный научно-технический отчет в 1 экземпляре на электронном носителе;

Акт государственной историко-культурной экспертизы земельного участка в 1 экземпляре на электронном носителе;

копия сопроводительного письма в региональный орган охраны объектов культурного наследия о передаче акта государственной историко-культурной экспертизы в 1 экземпляре на бумажном носителе.

5.2. Отчетная документация предоставляется в электронном виде в формате Adobe Acrobat (\*.pdf).

**6. Требования к выполнению работ.**

6.1. Отчетная документация должна соответствовать требованиям Положения о порядке проведения археологических полевых работ и составления научной отчетной документации (утверждено постановлением Бюро Отделения историко-филологических наук Российской академии наук от 12 апреля 2023 г. №15) и Положения о государственной историко-культурной экспертизе (утв. Постановлением Правительства №569 от 15 июля 2009 г.)

Представитель ЗАО «РТ «Петербургская  
недвижимость»

И.С. Влащенко /

М.П. по доверенности №1 от 01.02.2023 г.



Заместитель Директора ИИМК РАН

Н.Ф. Соловьева /

М.П.



*Приложение 2*

**Копии писем Комитета по сохранению культурного наследия  
Ленинградской области**



ЗАМЕСТИТЕЛЬ  
ПРЕДСЕДАТЕЛЯ ПРАВИТЕЛЬСТВА  
ЛЕНИНГРАДСКОЙ ОБЛАСТИ –  
ПРЕДСЕДАТЕЛЬ КОМИТЕТА  
ПО СОХРАНЕНИЮ КУЛЬТУРНОГО НАСЛЕДИЯ

**Муравлеву А.А.**

191311, Санкт-Петербург, ул. Смольного, д.3  
Тел./факс: 8 (812) 539-45-00  
E-mail: okn@lenreg.ru

21.12.2023 № 01-17-1101/2023-0-1

На № \_\_\_\_\_ от \_\_\_\_\_

Информация о наличии или отсутствии  
объектов культурного наследия, включенных в единый государственный  
реестр объектов культурного наследия (памятников истории и культуры)  
народов Российской Федерации, и выявленных объектов культурного  
наследия на землях, подлежащих воздействию земляных, строительных,  
мелиоративных, хозяйственных работ, предусмотренных статьей 25  
Лесного кодекса Российской Федерации работ по использованию лесов  
(за исключением работ, указанных в пунктах 3, 4 и 7 части 1 статьи 25  
Лесного кодекса Российской Федерации) и иных работ

На основании заявления от 14.12.2023 № ПГУ-9868272 (вх. от 15.12.2023 № 01-17-1101/2023) в отношении земельного участка, расположенного по адресу: Российская Федерация, Ленинградская область, Всеволожский муниципальный район, Заневское городское поселение, массив Кудрово, кадастровый номер 47:07:1044001:243, площадь (кв. м): 50000 кв. м (далее – Участок изысканий), сообщая.

1. Информация о наличии/отсутствии объектов культурного наследия, включенных в единый государственный реестр объектов культурного наследия (памятников истории и культуры) народов Российской Федерации (далее - реестр), выявленные объекты культурного наследия либо объекты, обладающие признаками объекта культурного наследия:

В границах Участка изысканий отсутствуют объекты культурного наследия, включенные в реестр, выявленные объекты культурного наследия, включенные в Перечень выявленных объектов культурного наследия, расположенных на территории Ленинградской области. Сведениями об отсутствии в границах Участка изысканий объектов археологического наследия и объектов, обладающих признаками объекта археологического наследия, комитет по сохранению культурного наследия Ленинградской области (далее – Комитет) не располагает.

2. Информация о расположении/частичном расположении/либо отсутствии расположения земельного участка в границах защитных зон, в границах территорий объектов культурного наследия, включенных в реестр, в границах территорий выявленных объектов культурного наследия, в границах зон охраны объектов культурного наследия, включенных в реестр, в границах территорий исторических

поселений, имеющих особое значение для истории и культуры Российской Федерации:

Участок изысканий расположен вне границ защитных зон, вне границ территорий объектов культурного наследия, включенных в реестр, выявленных объектов культурного наследия, вне границ зон охраны объектов культурного наследия, включенных в реестр, вне границ территорий исторических поселений.

2.1. Описание режимов использования земельного участка (ограничения, обременения):

Участок изысканий не относится к землям историко-культурного назначения, правовой режим которых регулируется земельным законодательством Российской Федерации и Федеральным законом от 25.06.2002 № 73-ФЗ «Об объектах культурного наследия (памятниках истории и культуры) народов Российской Федерации» (далее – Федеральный закон № 73-ФЗ).

3. Информация о наличии/отсутствии данных о проведенных историко-культурных исследованиях:

Сведения о проведенных историко-культурных исследованиях в отношении Участка изысканий отсутствуют.

4. Информация о необходимости/либо отсутствии необходимости проведения государственной историко-культурной экспертизы:

В целях определения наличия или отсутствия объектов археологического наследия либо объектов, обладающих признаками объекта археологического наследия, согласно ст. 28 Федерального закона № 73-ФЗ на земельных участках, землях лесного фонда или в границах водных объектов или их частей, подлежащих воздействию земляных, строительных, мелиоративных, хозяйственных работ, проводится государственная историко-культурная экспертиза (до начала указанных работ).

В соответствии с п. 56 ст. 26 Федерального закона от 03.08.2018 № 342-ФЗ «О внесении изменений в градостроительный кодекс Российской Федерации и отдельные законодательные акты Российской Федерации» (далее – Федеральный закон № 342-ФЗ) до утверждения в соответствии с пп. 34.2, п. 1 ст. 9 Федерального закона № 73-ФЗ границ территорий, в отношении которых у федеральных органов государственной власти, органов государственной власти субъектов Российской Федерации и органов местного самоуправления, уполномоченных в области сохранения, использования, популяризации и государственной охраны объектов культурного наследия, имеются основания предполагать наличие на таких территориях объектов археологического наследия либо объектов, обладающих признаками объекта археологического наследия, государственная историко-культурная экспертиза проводится в соответствии с абзацем девятым ст. 28, абзацем третьим ст. 30, п. 3 ст. 31 Федерального закона № 73-ФЗ (в редакции, действовавшей до дня официального опубликования Федерального закона № 342-ФЗ).

Учитывая изложенное, Заказчик работ в соответствии со ст. 5.1, 28, 30, 31, 32, 36, 45.1 Федерального закона № 73-ФЗ, п.56 ст.26 Федерального закона № 342-ФЗ обязан:

- обеспечить проведение и финансирование государственной историко-культурной экспертизы земельного участка, подлежащего воздействию земляных, строительных, хозяйственных и иных работ, путем археологической разведки, в порядке, установленном ст. 45.1 Федерального закона № 73-ФЗ;

- представить в Комитет документацию, подготовленную на основании археологических полевых работ, содержащую результаты исследований, в соответствии с которыми определяется наличие или отсутствие объектов археологического наследия и объектов, обладающих признаками объекта археологического наследия, на земельном участке, подлежащем воздействию земляных, строительных, хозяйственных и иных работ, а также заключение государственной историко-культурной экспертизы указанной документации (либо земельного участка).

В случае обнаружения в границах земельного участка, подлежащего воздействию земляных, строительных, хозяйственных и иных работ объектов, обладающих признаками объекта археологического наследия, и после принятия Комитетом решения о включении данного объекта в перечень выявленных объектов культурного наследия:

- разработать в составе проектной документации раздел об обеспечении сохранности выявленного объекта культурного наследия или о проведении спасательных археологических работ или проект обеспечения сохранности выявленного объекта культурного наследия либо план проведения спасательных археологических полевых работ, включающих оценку воздействия проводимых работ на указанный объект культурного наследия (далее документация или раздел документации, обосновывающий меры по обеспечению сохранности выявленного объекта культурного (археологического) наследия);

- получить по документации или разделу документации, обосновывающей меры по обеспечению сохранности выявленного объекта культурного наследия заключение государственной историко-культурной экспертизы и представить его совместно с указанной документацией в Комитет на согласование;


- обеспечить реализацию согласованной Комитетом документации, обосновывающей меры по обеспечению сохранности выявленного объекта культурного (археологического) наследия.

Дополнительная информация:

Порядок организации, проведения и рассмотрения заключения государственной историко-культурной экспертизы определен Положением о государственной историко-культурной экспертизе, утвержденным Постановлением Правительства Российской Федерации от 15.07.2009 № 569. Со списком аттестованных экспертов можно ознакомиться на официальном сайте Министерства культуры Российской Федерации: [mkrf.ru](http://mkrf.ru).

Заместитель Председателя Правительства  
Ленинградской области – председатель комитета  
по сохранению культурного наследия

В.О. Цой





ЗАМЕСТИТЕЛЬ  
ПРЕДСЕДАТЕЛЯ ПРАВИТЕЛЬСТВА  
ЛЕНИНГРАДСКОЙ ОБЛАСТИ –  
ПРЕДСЕДАТЕЛЬ КОМИТЕТА  
ПО СОХРАНЕНИЮ КУЛЬТУРНОГО НАСЛЕДИЯ

**Муравлеву А.А.**

191311, Санкт-Петербург, ул. Смольного, д.3  
Тел./факс: 8 (812) 539-45-00  
E-mail: [okn@lenreg.ru](mailto:okn@lenreg.ru)

25.12.2023 № 01-17-1103/2023-0-1

На № \_\_\_\_\_ от \_\_\_\_\_

Информация о наличии или отсутствии объектов культурного наследия, включенных в единый государственный реестр объектов культурного наследия (памятников истории и культуры) народов Российской Федерации, и выявленных объектов культурного наследия на землях, подлежащих воздействию земляных, строительных, мелиоративных, хозяйственных работ, предусмотренных статьей 25 Лесного кодекса Российской Федерации работ по использованию лесов (за исключением работ, указанных в пунктах 3, 4 и 7 части 1 статьи 25 Лесного кодекса Российской Федерации) и иных работ

На основании заявления от 14.12.2023 № ПГУ-9868293 (вх. от 15.12.2023 № 01-17-1103/2023) в отношении земельного участка, расположенного по адресу: Ленинградская область, Всеволожский район, кадастровый номер 47:07:1044001:28050, площадь (кв. м): 35749 кв. м (далее – Участок изысканий), сообщаю.

1. Информация о наличии/отсутствии объектов культурного наследия, включенных в единый государственный реестр объектов культурного наследия (памятников истории и культуры) народов Российской Федерации (далее - реестр), выявленные объекты культурного наследия либо объекты, обладающие признаками объекта культурного наследия:

В границах Участка изысканий отсутствуют объекты культурного наследия, включенные в реестр, выявленные объекты культурного наследия, включенные в Перечень выявленных объектов культурного наследия, расположенных на территории Ленинградской области. Сведениями об отсутствии в границах Участка изысканий объектов археологического наследия и объектов, обладающих признаками объекта археологического наследия, комитет по сохранению культурного наследия Ленинградской области (далее – Комитет) не располагает.

2. Информация о расположении/частичном расположении/либо отсутствии расположения земельного участка в границах защитных зон, в границах территорий объектов культурного наследия, включенных в реестр, в границах территорий выявленных объектов культурного наследия, в границах зон охраны объектов культурного наследия, включенных в реестр, в границах территорий исторических

поселений, имеющих особое значение для истории и культуры Российской Федерации:

Участок изысканий расположен вне границ защитных зон, вне границ территорий объектов культурного наследия, включенных в реестр, выявленных объектов культурного наследия, вне границ зон охраны объектов культурного наследия, включенных в реестр, вне границ территорий исторических поселений.

2.1. Описание режимов использования земельного участка (ограничения, обременения):

Участок изысканий не относится к землям историко-культурного назначения, правовой режим которых регулируется земельным законодательством Российской Федерации и Федеральным законом от 25.06.2002 № 73-ФЗ «Об объектах культурного наследия (памятниках истории и культуры) народов Российской Федерации» (далее – Федеральный закон № 73-ФЗ).

3. Информация о наличии/отсутствии данных о проведенных историко-культурных исследованиях:

Сведения о проведенных историко-культурных исследованиях в отношении Участка изысканий отсутствуют.

4. Информация о необходимости/либо отсутствии необходимости проведения государственной историко-культурной экспертизы:

В целях определения наличия или отсутствия объектов археологического наследия либо объектов, обладающих признаками объекта археологического наследия, согласно ст. 28 Федерального закона № 73-ФЗ на земельных участках, землях лесного фонда или в границах водных объектов или их частей, подлежащих воздействию земляных, строительных, мелиоративных, хозяйственных работ, проводится государственная историко-культурная экспертиза (до начала указанных работ).

В соответствии с п. 56 ст. 26 Федерального закона от 03.08.2018 № 342-ФЗ «О внесении изменений в градостроительный кодекс Российской Федерации и отдельные законодательные акты Российской Федерации» (далее – Федеральный закон № 342-ФЗ) до утверждения в соответствии с пп. 34.2, п. 1 ст. 9 Федерального закона № 73-ФЗ границ территорий, в отношении которых у федеральных органов государственной власти, органов государственной власти субъектов Российской Федерации и органов местного самоуправления, уполномоченных в области сохранения, использования, популяризации и государственной охраны объектов культурного наследия, имеются основания предполагать наличие на таких территориях объектов археологического наследия либо объектов, обладающих признаками объекта археологического наследия, государственная историко-культурная экспертиза проводится в соответствии с абзацем девятым ст. 28, абзацем третьим ст. 30, п. 3 ст. 31 Федерального закона № 73-ФЗ (в редакции, действовавшей до дня официального опубликования Федерального закона № 342-ФЗ).

Учитывая изложенное, Заказчик работ в соответствии со ст. 5.1, 28, 30, 31, 32, 36, 45.1 Федерального закона № 73-ФЗ, п.56 ст.26 Федерального закона № 342-ФЗ обязан:

- обеспечить проведение и финансирование государственной историко-культурной экспертизы земельного участка, подлежащего воздействию земляных, строительных, хозяйственных и иных работ, путем археологической разведки, в порядке, установленном ст. 45.1 Федерального закона № 73-ФЗ;

- представить в Комитет документацию, подготовленную на основании археологических полевых работ, содержащую результаты исследований, в соответствии с которыми определяется наличие или отсутствие объектов археологического наследия и объектов, обладающих признаками объекта археологического наследия, на земельном участке, подлежащем воздействию земляных, строительных, хозяйственных и иных работ, а также заключение государственной историко-культурной экспертизы указанной документации (либо земельного участка).

В случае обнаружения в границах земельного участка, подлежащего воздействию земляных, строительных, хозяйственных и иных работ объектов, обладающих признаками объекта археологического наследия, и после принятия Комитетом решения о включении данного объекта в перечень выявленных объектов культурного наследия:

- разработать в составе проектной документации раздел об обеспечении сохранности выявленного объекта культурного наследия или о проведении спасательных археологических работ или проект обеспечения сохранности выявленного объекта культурного наследия либо план проведения спасательных археологических полевых работ, включающих оценку воздействия проводимых работ на указанный объект культурного наследия (далее документация или раздел документации, обосновывающий меры по обеспечению сохранности выявленного объекта культурного (археологического) наследия);

- получить по документации или разделу документации, обосновывающей меры по обеспечению сохранности выявленного объекта культурного наследия заключение государственной историко-культурной экспертизы и представить его совместно с указанной документацией в Комитет на согласование;

- обеспечить реализацию согласованной Комитетом документации, обосновывающей меры по обеспечению сохранности выявленного объекта культурного (археологического) наследия.

Дополнительная информация:

Порядок организации, проведения и рассмотрения заключения государственной историко-культурной экспертизы определен Положением о государственной историко-культурной экспертизе, утвержденным Постановлением Правительства Российской Федерации от 15.07.2009 № 569. Со списком аттестованных экспертов можно ознакомиться на официальном сайте Министерства культуры Российской Федерации: [mkrf.ru](http://mkrf.ru).

Заместитель Председателя Правительства  
Ленинградской области – председатель комитета  
по сохранению культурного наследия



В.О. Цой





ЗАМЕСТИТЕЛЬ  
ПРЕДСЕДАТЕЛЯ ПРАВИТЕЛЬСТВА  
ЛЕНИНГРАДСКОЙ ОБЛАСТИ –  
ПРЕДСЕДАТЕЛЬ КОМИТЕТА  
ПО СОХРАНЕНИЮ КУЛЬТУРНОГО НАСЛЕДИЯ

**Муравлеву А.А.**

191311, Санкт-Петербург, ул. Смольного, д.3  
Тел./факс: 8 (812) 539-45-00  
E-mail: [okn@lenreg.ru](mailto:okn@lenreg.ru)

25.12.2023 № 01-17-1104/2023-0-1

На № \_\_\_\_\_ от \_\_\_\_\_

Информация о наличии или отсутствии объектов культурного наследия, включенных в единый государственный реестр объектов культурного наследия (памятников истории и культуры) народов Российской Федерации, и выявленных объектов культурного наследия на землях, подлежащих воздействию земляных, строительных, мелиоративных, хозяйственных работ, предусмотренных статьей 25 Лесного кодекса Российской Федерации работ по использованию лесов (за исключением работ, указанных в пунктах 3, 4 и 7 части 1 статьи 25 Лесного кодекса Российской Федерации) и иных работ

На основании заявления от 14.12.2023 № ПГУ-9868322 (вх. от 15.12.2023 № 01-17-1104/2023) в отношении земельного участка, расположенного по адресу: Ленинградская область, Всеволожский район, кадастровый номер 47:07:1044001:63950, площадь (кв. м): 245426 кв. м (далее – Участок изысканий), сообщаю.

1. Информация о наличии/отсутствии объектов культурного наследия, включенных в единый государственный реестр объектов культурного наследия (памятников истории и культуры) народов Российской Федерации (далее - реестр), выявленные объекты культурного наследия либо объекты, обладающие признаками объекта культурного наследия:

В границах Участка изысканий отсутствуют объекты культурного наследия, включенные в реестр, выявленные объекты культурного наследия, включенные в Перечень выявленных объектов культурного наследия, расположенных на территории Ленинградской области. Сведениями об отсутствии в границах Участка изысканий объектов археологического наследия и объектов, обладающих признаками объекта археологического наследия, комитет по сохранению культурного наследия Ленинградской области (далее – Комитет) не располагает.

2. Информация о расположении/частичном расположении/либо отсутствии расположения земельного участка в границах защитных зон, в границах территорий объектов культурного наследия, включенных в реестр, в границах территорий выявленных объектов культурного наследия, в границах зон охраны объектов культурного наследия, включенных в реестр, в границах территорий исторических

поселений, имеющих особое значение для истории и культуры Российской Федерации:

Участок изысканий расположен вне границ защитных зон, вне границ территорий объектов культурного наследия, включенных в реестр, выявленных объектов культурного наследия, вне границ зон охраны объектов культурного наследия, включенных в реестр, вне границ территорий исторических поселений.

2.1. Описание режимов использования земельного участка (ограничения, обременения):

Участок изысканий не относится к землям историко-культурного назначения, правовой режим которых регулируется земельным законодательством Российской Федерации и Федеральным законом от 25.06.2002 № 73-ФЗ «Об объектах культурного наследия (памятниках истории и культуры) народов Российской Федерации» (далее – Федеральный закон № 73-ФЗ).

3. Информация о наличии/отсутствии данных о проведенных историко-культурных исследованиях:

Сведения о проведенных историко-культурных исследованиях в отношении Участка изысканий отсутствуют.

4. Информация о необходимости/либо отсутствии необходимости проведения государственной историко-культурной экспертизы:

В целях определения наличия или отсутствия объектов археологического наследия либо объектов, обладающих признаками объекта археологического наследия, согласно ст. 28 Федерального закона № 73-ФЗ на земельных участках, землях лесного фонда или в границах водных объектов или их частей, подлежащих воздействию земляных, строительных, мелиоративных, хозяйственных работ, проводится государственная историко-культурная экспертиза (до начала указанных работ).

В соответствии с п. 56 ст. 26 Федерального закона от 03.08.2018 № 342-ФЗ «О внесении изменений в градостроительный кодекс Российской Федерации и отдельные законодательные акты Российской Федерации» (далее – Федеральный закон № 342-ФЗ) до утверждения в соответствии с пп. 34.2, п. 1 ст. 9 Федерального закона № 73-ФЗ границ территорий, в отношении которых у федеральных органов государственной власти, органов государственной власти субъектов Российской Федерации и органов местного самоуправления, уполномоченных в области сохранения, использования, популяризации и государственной охраны объектов культурного наследия, имеются основания предполагать наличие на таких территориях объектов археологического наследия либо объектов, обладающих признаками объекта археологического наследия, государственная историко-культурная экспертиза проводится в соответствии с абзацем девятым ст. 28, абзацем третьим ст. 30, п. 3 ст. 31 Федерального закона № 73-ФЗ (в редакции, действовавшей до дня официального опубликования Федерального закона № 342-ФЗ).

Учитывая изложенное, Заказчик работ в соответствии со ст. 5.1, 28, 30, 31, 32, 36, 45.1 Федерального закона № 73-ФЗ, п.56 ст.26 Федерального закона № 342-ФЗ обязан:

- обеспечить проведение и финансирование государственной историко-культурной экспертизы земельного участка, подлежащего воздействию земляных, строительных, хозяйственных и иных работ, путем археологической разведки, в порядке, установленном ст. 45.1 Федерального закона № 73-ФЗ;

- представить в Комитет документацию, подготовленную на основании археологических полевых работ, содержащую результаты исследований, в соответствии с которыми определяется наличие или отсутствие объектов археологического наследия и объектов, обладающих признаками объекта археологического наследия, на земельном участке, подлежащем воздействию земляных, строительных, хозяйственных и иных работ, а также заключение государственной историко-культурной экспертизы указанной документации (либо земельного участка).

В случае обнаружения в границах земельного участка, подлежащего воздействию земляных, строительных, хозяйственных и иных работ объектов, обладающих признаками объекта археологического наследия, и после принятия Комитетом решения о включении данного объекта в перечень выявленных объектов культурного наследия:

- разработать в составе проектной документации раздел об обеспечении сохранности выявленного объекта культурного наследия или о проведении спасательных археологических работ или проект обеспечения сохранности выявленного объекта культурного наследия либо план проведения спасательных археологических полевых работ, включающих оценку воздействия проводимых работ на указанный объект культурного наследия (далее документация или раздел документации, обосновывающий меры по обеспечению сохранности выявленного объекта культурного (археологического) наследия);

- получить по документации или разделу документации, обосновывающей меры по обеспечению сохранности выявленного объекта культурного наследия заключение государственной историко-культурной экспертизы и представить его совместно с указанной документацией в Комитет на согласование;

- обеспечить реализацию согласованной Комитетом документации, обосновывающей меры по обеспечению сохранности выявленного объекта культурного (археологического) наследия.

Дополнительная информация:

Порядок организации, проведения и рассмотрения заключения государственной историко-культурной экспертизы определен Положением о государственной историко-культурной экспертизе, утвержденным Постановлением Правительства Российской Федерации от 15.07.2009 № 569. Со списком аттестованных экспертов можно ознакомиться на официальном сайте Министерства культуры Российской Федерации: [mkrf.ru](http://mkrf.ru).

Заместитель Председателя Правительства  
Ленинградской области – председатель комитета  
по сохранению культурного наследия

В.О. Цой





ЗАМЕСТИТЕЛЬ  
 ПРЕДСЕДАТЕЛЯ ПРАВИТЕЛЬСТВА  
 ЛЕНИНГРАДСКОЙ ОБЛАСТИ -  
 ПРЕДСЕДАТЕЛЬ КОМИТЕТА ПО  
 СОХРАНЕНИЮ КУЛЬТУРНОГО НАСЛЕДИЯ  
 191311, Санкт-Петербург, ул. Смольного, д.3  
 Тел./факс: 8 (812) 539-45-00  
 E-mail: vo\_coi@lenreg.ru

**Муравлеву А.А.**  
 (по дов. от ЗАО «Развитие территорий  
 «Петербургская недвижимость»  
 от 19.12.2022 № 33/1)

20.12.2023 № 01-17-1105/2023-0-1

На № \_\_\_\_\_ от \_\_\_\_\_

**Информация о наличии или отсутствии  
 объектов культурного наследия, включенных в единый государственный  
 реестр объектов культурного наследия (памятников истории и культуры)  
 народов Российской Федерации, и выявленных объектов культурного  
 наследия на землях, подлежащих воздействию земляных, строительных,  
 мелиоративных, хозяйственных работ, предусмотренных статьей 25  
 Лесного кодекса Российской Федерации работ по использованию лесов  
 (за исключением работ, указанных в пунктах 3, 4 и 7 части 1 статьи 25  
 Лесного кодекса Российской Федерации) и иных работ**

На основании заявления от 14.12.2023 № ПГУ-9868325 (вход. от 15.12.2023 № 01-17-1105/2023) в отношении земельного участка, расположенного по адресу: Ленинградская область, Всеволожский муниципальный район, кадастровый номер 47:07:1044001:74931. Площадь (кв. м): 103 852 (Приложение 1) (далее – Испрашиваемая территория), сообщаем.

**1. Информация о наличии/отсутствии объектов культурного наследия, включенных в единый государственный реестр объектов культурного наследия (памятников истории и культуры) народов Российской Федерации (далее – Реестр), выявленных объектов культурного наследия либо объектов, обладающих признаками объекта культурного наследия:**

в границах Испрашиваемой территории отсутствуют объекты культурного наследия, включенные в единый государственный реестр объектов культурного наследия (памятников истории и культуры) народов Российской Федерации, выявленные объекты культурного наследия, включенные в Перечень выявленных объектов культурного наследия, расположенных на территории Ленинградской области.

Вместе с тем, сведениями об отсутствии в границах Испрашиваемой территории объектов археологического наследия и объектов, обладающих признаками объекта археологического наследия, комитет по сохранению культурного наследия Ленинградской области (далее – Комитет) не располагает.

(информация об объектах либо их отсутствии)

**2. Информация о расположении/частичном расположении/либо отсутствии расположения земельного участка в границах защитных зон, в границах территорий объектов культурного наследия, включенных в реестр, в границах**

**территорий выявленных объектов культурного наследия, в границах зон охраны объектов культурного наследия, включенных в реестр, в границах территорий исторических поселений, имеющих особое значение для истории и культуры Российской Федерации:**

испрашиваемая территория расположена вне границ защитных зон, вне границ территорий объектов культурного наследия, включенных в реестр, выявленных объектов культурного наследия, вне границ зон охраны объектов культурного наследия, включенных в реестр, вне границ территорий исторических поселений.

(информация об объектах либо их отсутствии)

**2.1. Описание режимов использования земельного участка (ограничения, обременения):**

испрашиваемая территория не относится к землям историко-культурного назначения, правовой режим которых регулируется земельным законодательством Российской Федерации и Федеральным законом от 25.06.2002 № 73-ФЗ «Об объектах культурного наследия (памятниках истории и культуры) народов Российской Федерации» (далее – Федеральный закон № 73-ФЗ).

**3. Информация о наличии/отсутствии данных о проведенных историко-культурных исследованиях:**

Сведения о проведенных историко-культурных исследованиях в отношении Участка проектирования отсутствуют.

**4. Информация о необходимости/либо отсутствии необходимости проведения государственной историко-культурной экспертизы:**

в целях определения наличия или отсутствия объектов археологического наследия либо объектов, обладающих признаками объекта археологического наследия, согласно ст.28 Федерального закона от 25.06.2002 № 73-ФЗ «Об объектах культурного наследия (памятников истории и культуры) народов Российской Федерации» (далее – Федеральный закон №73-ФЗ) на земельных участках, землях лесного фонда или в границах водных объектов или их частей, подлежащих воздействию земляных, строительных, мелиоративных, хозяйственных работ, проводится государственная историко-культурная экспертиза (до начала указанных работ).

В соответствии с п. 56 ст. 26 Федерального закона от 03.08.2018 № 342-ФЗ «О внесении изменений в градостроительный кодекс Российской Федерации и отдельные законодательные акты Российской Федерации» (далее – Федеральный закон № 342-ФЗ) до утверждения в соответствии с пп. 34.2, п. 1 ст. 9 Федерального закона № 73-ФЗ границ территорий, в отношении которых у федеральных органов государственной власти, органов государственной власти субъектов Российской Федерации и органов местного самоуправления, уполномоченных в области сохранения, использования, популяризации и государственной охраны объектов культурного наследия, имеются основания предполагать наличие на таких территориях объектов археологического наследия либо объектов, обладающих признаками объекта археологического наследия, государственная историко-культурная экспертиза проводится в соответствии с абзацем девятым ст. 28, абзацем третьим ст. 30, п. 3 ст. 31 Федерального закона № 73-ФЗ (в редакции, действовавшей до дня официального опубликования Федерального закона № 342-ФЗ).

Учитывая изложенное, Заказчик работ в соответствии со ст. 5.1, 28, 30, 31, 32, 36, 45.1 Федерального закона № 73-ФЗ, п.56 ст.26 Федерального закона № 342-ФЗ обязан:

- обеспечить проведение и финансирование государственной историко-культурной экспертизы земельного участка, подлежащего воздействию земляных, строительных, хозяйственных и иных работ, путем археологической разведки,

в порядке, установленном ст. 45.1 Федерального закона № 73-ФЗ;

- представить в Комитет документацию, подготовленную на основании археологических полевых работ, содержащую результаты исследований, в соответствии с которыми определяется наличие или отсутствие объектов археологического наследия и объектов, обладающих признаками объекта археологического наследия, на земельном участке, подлежащем воздействию земляных, строительных, хозяйственных и иных работ, а также заключение государственной историко-культурной экспертизы указанной документации (либо земельного участка).

В случае обнаружения в границах земельного участка, подлежащего воздействию земляных, строительных, хозяйственных и иных работ объектов, обладающих признаками объекта археологического наследия, и после принятия Комитетом решения о включении данного объекта в перечень выявленных объектов культурного наследия:

- разработать в составе проектной документации раздел об обеспечении сохранности выявленного объекта культурного наследия или о проведении спасательных археологических работ или проект обеспечения сохранности выявленного объекта культурного наследия либо план проведения спасательных археологических полевых работ, включающих оценку воздействия проводимых работ на указанный объект культурного наследия (далее документация или раздел документации, обосновывающий меры по обеспечению сохранности выявленного объекта культурного (археологического) наследия);

- получить по документации или разделу документации, обосновывающей меры по обеспечению сохранности выявленного объекта культурного наследия заключение государственной историко-культурной экспертизы и представить его совместно с указанной документацией в Комитет на согласование;

- обеспечить реализацию согласованной Комитетом документации, обосновывающей меры по обеспечению сохранности выявленного объекта культурного (археологического) наследия.

Порядок организации, проведения и рассмотрения заключения государственной историко-культурной экспертизы определен Положением о государственной историко-культурной экспертизе, утвержденным Постановлением Правительства Российской Федерации от 15.07.2009 № 569. Со списком аттестованных экспертов можно ознакомиться на официальном сайте Министерства культуры Российской Федерации: [mkrf.ru](http://mkrf.ru).

Приложение: в 1 экз. на 1л.

Заместитель Председателя  
Правительства Ленинградской области –  
председатель комитета

В.О. Цой



Публичная кадастровая карта

Участки 47:07:1044001:74931

**Земельный участок 47:07:1044001:74931**  
 Российская Федерация, Ленинградская область, Всеволожский муниципальный район  
 в целях строительства складского комплекса  
 План ЗУ → План ЮК →

Информация	Услуги
Тип:	Объект недвижимости
Вид:	Земельный участок
Кадастровый номер:	47:07:1044001:74931
Кадастровый квартал:	47:07:1044001
Адрес:	Российская Федерация, Ленинградская область, Всеволожский муниципальный район
Площадь участка:	103 852 кв. м
Статус:	Учтенный
Категория земель:	Земли промышленности, энергетики, транспорта, связи, радиовещания, телевидения, информатики, земли для обеспечения космической деятельности, земли обороны, безопасности и земли иного специального назначения
Референтное использование:	в целях строительства складского комплекса
Форма собственности:	Частная собственность
Кадастровая стоимость:	1 41 163 046 54 руб.





ЗАМЕСТИТЕЛЬ  
ПРЕДСЕДАТЕЛЯ ПРАВИТЕЛЬСТВА  
ЛЕНИНГРАДСКОЙ ОБЛАСТИ –  
ПРЕДСЕДАТЕЛЬ КОМИТЕТА  
ПО СОХРАНЕНИЮ КУЛЬТУРНОГО НАСЛЕДИЯ

**Муравлеву А.А.**

191311, Санкт-Петербург, ул. Смольного, д.3  
Тел./факс: 8 (812) 539-45-00  
E-mail: [okn@lenreg.ru](mailto:okn@lenreg.ru)

25.12.2023 № 01-17-1106/2023-0-1

На № \_\_\_\_\_ от \_\_\_\_\_

Информация о наличии или отсутствии  
объектов культурного наследия, включенных в единый государственный  
реестр объектов культурного наследия (памятников истории и культуры)  
народов Российской Федерации, и выявленных объектов культурного  
наследия на землях, подлежащих воздействию земляных, строительных,  
мелиоративных, хозяйственных работ, предусмотренных статьей 25  
Лесного кодекса Российской Федерации работ по использованию лесов  
(за исключением работ, указанных в пунктах 3, 4 и 7 части 1 статьи 25  
Лесного кодекса Российской Федерации) и иных работ

На основании заявления от 14.12.2023 № ПГУ-9868336 (вх. от 15.12.2023 № 01-17-1106/2023) в отношении земельного участка, расположенного по адресу: Российская Федерация, Ленинградская область, Всеволожский район, кадастровый номер 47:07:1044001:74952, площадь (кв. м): 20581 кв. м (далее – Участок изысканий), сообщаю.

1. Информация о наличии/отсутствии объектов культурного наследия, включенных в единый государственный реестр объектов культурного наследия (памятников истории и культуры) народов Российской Федерации (далее - реестр), выявленные объекты культурного наследия либо объекты, обладающие признаками объекта культурного наследия:

В границах Участка изысканий отсутствуют объекты культурного наследия, включенные в реестр, выявленные объекты культурного наследия, включенные в Перечень выявленных объектов культурного наследия, расположенных на территории Ленинградской области. Сведениями об отсутствии в границах Участка изысканий объектов археологического наследия и объектов, обладающих признаками объекта археологического наследия, комитет по сохранению культурного наследия Ленинградской области (далее – Комитет) не располагает.

2. Информация о расположении/частичном расположении/либо отсутствии расположения земельного участка в границах защитных зон, в границах территорий объектов культурного наследия, включенных в реестр, в границах территорий выявленных объектов культурного наследия, в границах зон охраны объектов культурного наследия, включенных в реестр, в границах территорий исторических



поселений, имеющих особое значение для истории и культуры Российской Федерации:

Участок изысканий расположен вне границ защитных зон, вне границ территорий объектов культурного наследия, включенных в реестр, выявленных объектов культурного наследия, вне границ зон охраны объектов культурного наследия, включенных в реестр, вне границ территорий исторических поселений.

2.1. Описание режимов использования земельного участка (ограничения, обременения):

Участок изысканий не относится к землям историко-культурного назначения, правовой режим которых регулируется земельным законодательством Российской Федерации и Федеральным законом от 25.06.2002 № 73-ФЗ «Об объектах культурного наследия (памятниках истории и культуры) народов Российской Федерации» (далее – Федеральный закон № 73-ФЗ).

3. Информация о наличии/отсутствии данных о проведенных историко-культурных исследованиях:

Сведения о проведенных историко-культурных исследованиях в отношении Участка изысканий отсутствуют.

4. Информация о необходимости/либо отсутствии необходимости проведения государственной историко-культурной экспертизы:

В целях определения наличия или отсутствия объектов археологического наследия либо объектов, обладающих признаками объекта археологического наследия, согласно ст. 28 Федерального закона № 73-ФЗ на земельных участках, землях лесного фонда или в границах водных объектов или их частей, подлежащих воздействию земляных, строительных, мелиоративных, хозяйственных работ, проводится государственная историко-культурная экспертиза (до начала указанных работ).

В соответствии с п. 56 ст. 26 Федерального закона от 03.08.2018 № 342-ФЗ «О внесении изменений в градостроительный кодекс Российской Федерации и отдельные законодательные акты Российской Федерации» (далее – Федеральный закон № 342-ФЗ) до утверждения в соответствии с пп. 34.2, п. 1 ст. 9 Федерального закона № 73-ФЗ границ территорий, в отношении которых у федеральных органов государственной власти, органов государственной власти субъектов Российской Федерации и органов местного самоуправления, уполномоченных в области сохранения, использования, популяризации и государственной охраны объектов культурного наследия, имеются основания предполагать наличие на таких территориях объектов археологического наследия либо объектов, обладающих признаками объекта археологического наследия, государственная историко-культурная экспертиза проводится в соответствии с абзацем девятым ст. 28, абзацем третьим ст. 30, п. 3 ст. 31 Федерального закона № 73-ФЗ (в редакции, действовавшей до дня официального опубликования Федерального закона № 342-ФЗ).

Учитывая изложенное, Заказчик работ в соответствии со ст. 5.1, 28, 30, 31, 32, 36, 45.1 Федерального закона № 73-ФЗ, п.56 ст.26 Федерального закона № 342-ФЗ обязан:

- обеспечить проведение и финансирование государственной историко-культурной экспертизы земельного участка, подлежащего воздействию земляных, строительных, хозяйственных и иных работ, путем археологической разведки, в порядке, установленном ст. 45.1 Федерального закона № 73-ФЗ;

- представить в Комитет документацию, подготовленную на основании археологических полевых работ, содержащую результаты исследований, в соответствии с которыми определяется наличие или отсутствие объектов археологического наследия и объектов, обладающих признаками объекта археологического наследия, на земельном участке, подлежащем воздействию земляных, строительных, хозяйственных и иных работ, а также заключение государственной историко-культурной экспертизы указанной документации (либо земельного участка).

В случае обнаружения в границах земельного участка, подлежащего воздействию земляных, строительных, хозяйственных и иных работ объектов, обладающих признаками объекта археологического наследия, и после принятия Комитетом решения о включении данного объекта в перечень выявленных объектов культурного наследия:

- разработать в составе проектной документации раздел об обеспечении сохранности выявленного объекта культурного наследия или о проведении спасательных археологических работ или проект обеспечения сохранности выявленного объекта культурного наследия либо план проведения спасательных археологических полевых работ, включающих оценку воздействия проводимых работ на указанный объект культурного наследия (далее документация или раздел документации, обосновывающий меры по обеспечению сохранности выявленного объекта культурного (археологического) наследия);

- получить по документации или разделу документации, обосновывающей меры по обеспечению сохранности выявленного объекта культурного наследия заключение государственной историко-культурной экспертизы и представить его совместно с указанной документацией в Комитет на согласование;


- обеспечить реализацию согласованной Комитетом документации, обосновывающей меры по обеспечению сохранности выявленного объекта культурного (археологического) наследия.

Дополнительная информация:

Порядок организации, проведения и рассмотрения заключения государственной историко-культурной экспертизы определен Положением о государственной историко-культурной экспертизе, утвержденным Постановлением Правительства Российской Федерации от 15.07.2009 № 569. Со списком аттестованных экспертов можно ознакомиться на официальном сайте Министерства культуры Российской Федерации: [mkrf.ru](http://mkrf.ru).

Заместитель Председателя Правительства  
Ленинградской области – председатель комитета  
по сохранению культурного наследия

В.О. Цой





ЗАМЕСТИТЕЛЬ  
ПРЕДСЕДАТЕЛЯ ПРАВИТЕЛЬСТВА  
ЛЕНИНГРАДСКОЙ ОБЛАСТИ –  
ПРЕДСЕДАТЕЛЬ КОМИТЕТА  
ПО СОХРАНЕНИЮ КУЛЬТУРНОГО НАСЛЕДИЯ

**Муравлеву А.А.**

191311, Санкт-Петербург, ул. Смольного, д.3  
Тел./факс: 8 (812) 539-45-00  
E-mail: okn@lenreg.ru

25.12.2023 № 01-17-1102/2023-0-1

На № \_\_\_\_\_ от \_\_\_\_\_

Информация о наличии или отсутствии объектов культурного наследия, включенных в единый государственный реестр объектов культурного наследия (памятников истории и культуры) народов Российской Федерации, и выявленных объектов культурного наследия на землях, подлежащих воздействию земляных, строительных, мелиоративных, хозяйственных работ, предусмотренных статьей 25 Лесного кодекса Российской Федерации работ по использованию лесов (за исключением работ, указанных в пунктах 3, 4 и 7 части 1 статьи 25 Лесного кодекса Российской Федерации) и иных работ

На основании заявления от 14.12.2023 № ПГУ-9868287 (вх. от 15.12.2023 № 01-17-1102/2023) в отношении земельного участка, расположенного по адресу: Ленинградская область, Всеволожский район, уч. Кудрово, уч. Орово, кадастровый номер 47:07:1044001:25851, площадь (кв. м): 21329 кв. м (далее – Участок изысканий), сообщаю.

1. Информация о наличии/отсутствии объектов культурного наследия, включенных в единый государственный реестр объектов культурного наследия (памятников истории и культуры) народов Российской Федерации (далее - реестр), выявленные объекты культурного наследия либо объекты, обладающие признаками объекта культурного наследия:

В границах Участка изысканий отсутствуют объекты культурного наследия, включенные в реестр, выявленные объекты культурного наследия, включенные в Перечень выявленных объектов культурного наследия, расположенных на территории Ленинградской области. Сведениями об отсутствии в границах Участка изысканий объектов археологического наследия и объектов, обладающих признаками объекта археологического наследия, комитет по сохранению культурного наследия Ленинградской области (далее – Комитет) не располагает.

2. Информация о расположении/частичном расположении/либо отсутствии расположения земельного участка в границах защитных зон, в границах территорий объектов культурного наследия, включенных в реестр, в границах территорий выявленных объектов культурного наследия, в границах зон охраны объектов культурного наследия, включенных в реестр, в границах территорий исторических

поселений, имеющих особое значение для истории и культуры Российской Федерации:

Участок изысканий расположен вне границ защитных зон, вне границ территорий объектов культурного наследия, включенных в реестр, выявленных объектов культурного наследия, вне границ зон охраны объектов культурного наследия, включенных в реестр, вне границ территорий исторических поселений.

2.1. Описание режимов использования земельного участка (ограничения, обременения):

Участок изысканий не относится к землям историко-культурного назначения, правовой режим которых регулируется земельным законодательством Российской Федерации и Федеральным законом от 25.06.2002 № 73-ФЗ «Об объектах культурного наследия (памятниках истории и культуры) народов Российской Федерации» (далее – Федеральный закон № 73-ФЗ).

3. Информация о наличии/отсутствии данных о проведенных историко-культурных исследованиях:

Сведения о проведенных историко-культурных исследованиях в отношении Участка изысканий отсутствуют.

4. Информация о необходимости/либо отсутствии необходимости проведения государственной историко-культурной экспертизы:

В целях определения наличия или отсутствия объектов археологического наследия либо объектов, обладающих признаками объекта археологического наследия, согласно ст. 28 Федерального закона № 73-ФЗ на земельных участках, землях лесного фонда или в границах водных объектов или их частей, подлежащих воздействию земляных, строительных, мелиоративных, хозяйственных работ, проводится государственная историко-культурная экспертиза (до начала указанных работ).

В соответствии с п. 56 ст. 26 Федерального закона от 03.08.2018 № 342-ФЗ «О внесении изменений в градостроительный кодекс Российской Федерации и отдельные законодательные акты Российской Федерации» (далее – Федеральный закон № 342-ФЗ) до утверждения в соответствии с пп. 34.2, п. 1 ст. 9 Федерального закона № 73-ФЗ границ территорий, в отношении которых у федеральных органов государственной власти, органов государственной власти субъектов Российской Федерации и органов местного самоуправления, уполномоченных в области сохранения, использования, популяризации и государственной охраны объектов культурного наследия, имеются основания предполагать наличие на таких территориях объектов археологического наследия либо объектов, обладающих признаками объекта археологического наследия, государственная историко-культурная экспертиза проводится в соответствии с абзацем девятым ст. 28, абзацем третьим ст. 30, п. 3 ст. 31 Федерального закона № 73-ФЗ (в редакции, действовавшей до дня официального опубликования Федерального закона № 342-ФЗ).

Учитывая изложенное, Заказчик работ в соответствии со ст. 5.1, 28, 30, 31, 32, 36, 45.1 Федерального закона № 73-ФЗ, п.56 ст.26 Федерального закона № 342-ФЗ обязан:

- обеспечить проведение и финансирование государственной историко-культурной экспертизы земельного участка, подлежащего воздействию земляных, строительных, хозяйственных и иных работ, путем археологической разведки, в порядке, установленном ст. 45.1 Федерального закона № 73-ФЗ;

- представить в Комитет документацию, подготовленную на основании археологических полевых работ, содержащую результаты исследований, в соответствии с которыми определяется наличие или отсутствие объектов археологического наследия и объектов, обладающих признаками объекта археологического наследия, на земельном участке, подлежащем воздействию земляных, строительных, хозяйственных и иных работ, а также заключение государственной историко-культурной экспертизы указанной документации (либо земельного участка).

В случае обнаружения в границах земельного участка, подлежащего воздействию земляных, строительных, хозяйственных и иных работ объектов, обладающих признаками объекта археологического наследия, и после принятия Комитетом решения о включении данного объекта в перечень выявленных объектов культурного наследия:

- разработать в составе проектной документации раздел об обеспечении сохранности выявленного объекта культурного наследия или о проведении спасательных археологических работ или проект обеспечения сохранности выявленного объекта культурного наследия либо план проведения спасательных археологических полевых работ, включающих оценку воздействия проводимых работ на указанный объект культурного наследия (далее документация или раздел документации, обосновывающий меры по обеспечению сохранности выявленного объекта культурного (археологического) наследия);

- получить по документации или разделу документации, обосновывающей меры по обеспечению сохранности выявленного объекта культурного наследия заключение государственной историко-культурной экспертизы и представить его совместно с указанной документацией в Комитет на согласование;

- обеспечить реализацию согласованной Комитетом документации, обосновывающей меры по обеспечению сохранности выявленного объекта культурного (археологического) наследия.

Дополнительная информация:

Порядок организации, проведения и рассмотрения заключения государственной историко-культурной экспертизы определен Положением о государственной историко-культурной экспертизе, утвержденным Постановлением Правительства Российской Федерации от 15.07.2009 № 569. Со списком аттестованных экспертов можно ознакомиться на официальном сайте Министерства культуры Российской Федерации: [mkrf.ru](http://mkrf.ru).

Заместитель Председателя Правительства  
Ленинградской области – председатель комитета  
по сохранению культурного наследия

В.О. Цой



### *Приложение 3*

**Копия Полного научно-технического отчета о выполнении научно-исследовательских археологических работ в виде историко-культурного научного археологического обследования (разведки) с целью проведения государственной историко-культурной экспертизы земельного участка, расположенного по адресам: Российская Федерация, Ленинградская область, Всеволожский муниципальный район, Заневское городское поселение, массив Кудрово, кадастровый номер 47:07:1044001:243; Ленинградская область, Всеволожский район, уч. Кудрово, уч. Орово, кадастровый номер 47:07:1044001:25851; Ленинградская область, Всеволожский район, кадастровый номер 47:07:1044001:28050; Ленинградская область, Всеволожский район, кадастровый номер 47:07:1044001:63950; Ленинградская область, Всеволожский район, кадастровый номер 47:07:1044001:74931; Ленинградская область, Всеволожский район, кадастровый номер 47:07:1044001:74952, выполненного Центром спасательной археологии ИИМК РАН**



ФЕДЕРАЛЬНОЕ ГОСУДАРСТВЕННОЕ БЮДЖЕТНОЕ УЧРЕЖДЕНИЕ НАУКИ  
**ИНСТИТУТ ИСТОРИИ МАТЕРИАЛЬНОЙ КУЛЬТУРЫ**  
РОССИЙСКОЙ АКАДЕМИИ НАУК (ИИМК РАН)

Экз. \_\_\_\_\_

**Заказчик – ЗАО «РТ «Петербургская недвижимость»»**

### **ПОЛНЫЙ НАУЧНО-ТЕХНИЧЕСКИЙ ОТЧЕТ**

**Историко-культурное научное археологическое обследование (разведки) с целью проведения государственной историко-культурной экспертизы земельного участка, расположенного по адресам: Российская Федерация, Ленинградская область, Всеволожский муниципальный район, Заневское городское поселение, массив Кудрово, кадастровый номер 47:07:1044001:243; Ленинградская область, Всеволожский район, уч. Кудрово, уч. Орово, кадастровый номер 47:07:1044001:25851; Ленинградская область, Всеволожский район, кадастровый номер 47:07:1044001:28050; Ленинградская область, Всеволожский район, кадастровый номер 47:07:1044001:63950; Ленинградская область, Всеволожский район, кадастровый номер 47:07:1044001:74931; Ленинградская область, Всеволожский район, кадастровый номер 47:07:1044001:74952**

Отв. исполнитель Н.Ф. Соловьева

Санкт-Петербург,  
Ленинградская область, Всеволожский район

2024

Инд. № подл.	Подпись и дата	Взам. инв. №



Российская академия наук  
ИНСТИТУТ ИСТОРИИ МАТЕРИАЛЬНОЙ КУЛЬТУРЫ  
(ИИМК РАН)

УДК: 902.21(470.23)

ББК: 63.4(2)

Инв.№ \_\_\_\_\_

Гриф. \_\_\_\_\_

Экз. \_\_\_\_\_

УТВЕРЖДАЮ:

Директор Центра спасательной  
археологии ИИМК РАН

К.И.Н.

Н.Ф. Соловьева

« 05 » апрель 2024 г.

## ПОЛНЫЙ НАУЧНО-ТЕХНИЧЕСКИЙ ОТЧЕТ

ИСТОРИКО-КУЛЬТУРНОЕ НАУЧНОЕ АРХЕОЛОГИЧЕСКОЕ ОБСЛЕДОВАНИЕ  
(РАЗВЕДКИ) С ЦЕЛЬЮ ПРОВЕДЕНИЯ ГОСУДАРСТВЕННОЙ ИСТОРИКО-  
КУЛЬТУРНОЙ ЭКСПЕРТИЗЫ ЗЕМЕЛЬНОГО УЧАСТКА, РАСПОЛОЖЕННОГО ПО  
АДРЕСАМ: РОССИЙСКАЯ ФЕДЕРАЦИЯ, ЛЕНИНГРАДСКАЯ ОБЛАСТЬ,  
ВСЕВОЛОЖСКИЙ МУНИЦИПАЛЬНЫЙ РАЙОН, ЗАНЕВСКОЕ ГОРОДСКОЕ  
ПОСЕЛЕНИЕ, МАССИВ КУДРОВО, КАДАСТРОВЫЙ НОМЕР 47:07:1044001:243;  
ЛЕНИНГРАДСКАЯ ОБЛАСТЬ, ВСЕВОЛОЖСКИЙ РАЙОН, УЧ. КУДРОВО, УЧ.  
ОРОВО, КАДАСТРОВЫЙ НОМЕР 47:07:1044001:25851; ЛЕНИНГРАДСКАЯ  
ОБЛАСТЬ, ВСЕВОЛОЖСКИЙ РАЙОН, КАДАСТРОВЫЙ НОМЕР  
47:07:1044001:28050; ЛЕНИНГРАДСКАЯ ОБЛАСТЬ, ВСЕВОЛОЖСКИЙ РАЙОН,  
КАДАСТРОВЫЙ НОМЕР 47:07:1044001:63950; ЛЕНИНГРАДСКАЯ ОБЛАСТЬ,  
ВСЕВОЛОЖСКИЙ РАЙОН, КАДАСТРОВЫЙ НОМЕР 47:07:1044001:74931;  
ЛЕНИНГРАДСКАЯ ОБЛАСТЬ, ВСЕВОЛОЖСКИЙ РАЙОН, КАДАСТРОВЫЙ НОМЕР  
47:07:1044001:74952

7/01/2024-ИИМК РАН-2024-ТО

Объект по адресу: Ленинградская область, Всеволожский район  
Основание: Договор №7/01/2024 от «31» января 2024 года  
Заказчик: ЗАО «РТ «Петербургская недвижимость»  
Исполнитель: ИИМК РАН

Отв. исполнитель \_\_\_\_\_ Н.Ф. Соловьева

Санкт-Петербург  
2024

Подп. и дата	
Взам. инв. №	
Инв. № дубл.	
Подп. и дата	
Инв. № подл.	



Обозначение	Наименование	Примечание
7/01/2024-ИИМК РАН-2024-ТО-С	Содержание тома	стр. 6
7/01/2024-ИИМК РАН-2024-ТО-Т	Том 1. Полный научно-технический отчет по результатам выполнения археологических исследований. Текстовая часть.	стр. 3-105
7/01/2024-ИИМК РАН-2024-ТО-Г	Том 1. Полный научно-технический отчет по результатам выполнения археологических исследований. Графическая часть.	стр. 105-348

Инва. № подл.	Подп. и дата
Инва. № дубл.	Взам. инв. №
Инва. № инв. №	Подп. и дата
Инва. № подл.	Подп. и дата

Ли	Изм.	№ докум.	Подп.	Дата
----	------	----------	-------	------

7/01/2024-ИИМК РАН-2024-ТО

Лист

2

## СПИСОК ИСПОЛНИТЕЛЕЙ

Руководитель работ:

к.и.н.

  
 \_\_\_\_\_ Н.Ф. Соловьёва

Заместители руководителя:

мл. науч. сотр.

А.М. Смирнов (фотофиксация, ведение полевого дневника)

Соисполнители:

лаборант

А.Г. Раззак (земляные работы)

лаборант

А.А. Кадыгробов (земляные работы)

лаборант

А.Н. Домасев (земляные работы)

лаборант

А.А. Сидоренко (земляные работы)

чертежник

М.В. Ростопшина (чертежные работы)

Име. № подл	Подп. и дата	Име. № дубл.	Взам. име. №	Подп. и дата		Лист
					7/01/2024-ИИМК РАН-2024-ТО	3
Ли	Изм.	№ докум.	Подп.	Дата		

## АННОТАЦИЯ

**Наименование организации, проводившей полевые работы:** Институт истории материальной культуры Российской Академии наук (ИИМК РАН).

**ФИО держателя Открытого листа:** Соловьева Наталья Федоровна.

**Номер Открытого листа:** № 5821-2023 от 6 декабря 2023 года, срок действия Открытого листа – с 6 декабря 2023 года по 1 ноября 2024 года.

**Полное название отчета, количество томов, листов:** историко-культурное научное археологическое обследование (разведки) с целью проведения государственной историко-культурной экспертизы земельного участка, расположенного по адресам: Российская Федерация, Ленинградская область, Всеволожский муниципальный район, Заневское городское поселение, массив Кудрово, кадастровый номер 47:07:1044001:243; Ленинградская область, Всеволожский район, уч. Кудрово, уч. Орово, кадастровый номер 47:07:1044001:25851; Ленинградская область, Всеволожский район, кадастровый номер 47:07:1044001:28050; Ленинградская область, Всеволожский район, кадастровый номер 47:07:1044001:63950; Ленинградская область, Всеволожский район, кадастровый номер 47:07:1044001:74931; Ленинградская область, Всеволожский район, кадастровый номер 47:07:1044001:74952 – Ленинградская область; Санкт-Петербург: ЦСА ИИМК РАН, 2024. – 348 л.

Отчет состоит из 1 тома, включающего: 105 стр. текста, 438 рис., 11 источников, 2 приложения.

**Ключевые слова:** Ленинградская область, Всеволожский район, Заневское городское поселение, Кудрово, Новосергиевка, шурф, археологические полевые работы (археологическая разведка).

**Сроки и место проведения археологических полевых работ:** март 2024 года, Ленинградская область, Всеволожский муниципальный район

Ивл. № подл.	Подп. и дата					Лист
	Взам. инв. №					
	Ивл. № дубл.					
	Подп. и дата					
	Ивл. № подл.					
Ли	Изм.	№ докум.	Подп.	Дата	7/01/2024-ИИМК РАН-2024-ТО	4

**Основание для проведения археологических полевых работ:** Договор №7/01/2024 от «31» января 2024 года, заключенный между ЗАО «РТ «Петербургская недвижимость» и ИИМК РАН.

**Размер обследованного земельного участка, количество заложённых разведочных шурфов.** Площадь участка обследования: 47,5 га.

В ходе полевых археологических работ произведен натурный осмотр участка, заложено 48 шурфов размерами 1х1 м, общей площадью 48 кв. м. Археологические объекты в границах исследуемой территории не выявлены.

Известные памятники археологии расположены на существенном удалении от участка (более 8,5 км) и проектируемым строительством не затрагиваются.

**Обоснование количества заложённых археологических шурфов.** Согласно «Положению о порядке проведения археологических полевых работ и составления научной отчетной документации» (утверждено постановлением Бюро Отделения историко-филологических наук Российской академии наук от «12» апреля 2023 г. № 15), предварительная оценка количества закладываемых шурфов проводится из расчета:

- не менее одного шурфа на площади до 1 га при обследовании земельных участков, отведенных под строительство и обустройство площадных хозяйственных объектов.

Количество шурфов определяется с таким расчетом, чтобы обеспечить выявление всех объектов археологического наследия в границах обследуемых земельных участков. При этом шурфы могут располагаться на обследуемой площади неравномерно. Их количество необходимо увеличивать на всех частях земельных участков, перспективных для обнаружения объектов археологического наследия.

В границах территории площадного объектов было заложено 48 шурфов (размер каждого шурфа – 1х1 м).

Подп. и дата					
Взам. инв. №					
Инв. № дубл.					
Подп. и дата					
Инв. № подл.					
7/01/2024-ИИМК РАН-2024-ТО					Лист
Ли	Изм.	№ докум.	Подп.	Дата	5

**Краткая научная информация о результатах проведенных археологических полевых работ:** в результате проведенных историко-архивных исследований в границах земельного участка, расположенного по адресам: Российская Федерация, Ленинградская область, Всеволожский муниципальный район, Заневское городское поселение, массив Кудрово, кадастровый номер 47:07:1044001:243; Ленинградская область, Всеволожский район, уч. Кудрово, уч. Орово, кадастровый номер 47:07:1044001:25851; Ленинградская область, Всеволожский район, кадастровый номер 47:07:1044001:28050; Ленинградская область, Всеволожский район, кадастровый номер 47:07:1044001:63950; Ленинградская область, Всеволожский район, кадастровый номер 47:07:1044001:74931; Ленинградская область, Всеволожский район, кадастровый номер 47:07:1044001:74952 объекты культурного наследия, включенные в Единый Государственный реестр памятников истории культуры Российской Федерации, **отсутствуют**. В ходе работ объектов культурного (археологического) наследия **не выявлено**

Инв. № подл.	Подп. и дата				
	Взам. инв. №				
Инв. № дубл.	Подп. и дата				
	Инв. № подл.				
Инв. № подл.	7/01/2024-ИИМК РАН-2024-ТО				
	Ли	Изм.	№ докум.	Подп.	Дата
					Лист
					6

## СОДЕРЖАНИЕ

Нормативно-правовая база.....	8
Определения и сокращения.....	10
Введение.....	13
1. Историческая справка.....	16
1.1. Топонимика исследуемого района. ....	16
1.2. История заселения района исследования. ....	16
1.3. Деревни Кудрово и Новосергиевка. Анализ картографического материала... ..	19
1.4. Археологическая изученность района исследования.....	20
1.5. Основные выводы по разделу. ....	22
2. Физико-географическая характеристика района работ.....	23
2.1. Геологическая характеристика исследуемой территории. ....	23
2.2. Географическая характеристика исследуемого участка. ....	27
3. Методика полевых исследований.....	28
4. Полевые исследования.....	31
Заключение .....	67
Список источников и литературы .....	69
Список иллюстраций .....	70
Приложение А. Копия Открытого листа .....	330
Приложение В. Копии писем Комитета по сохранению культурного наследия Ленинградской области .....	331

Подп. и дата						Подп. и дата			
Взам. инв. №						Подп. и дата			
Инв. № дубл.						Подп. и дата			
Подп. и дата						Подп. и дата			
Инв. № подл.						Подп. и дата			
						<b>7/01/2024-ИИМК РАН-2024-ТО-С</b>			
						<b>Полный научно-технический отчет</b>			
						<b>ИИМК РАН</b>			
	Лит	Изм.	№ докум.	Подп.	Дата	Лит	Лист	Листов	
	Разраб.		Соловьева Н.Ф.		05.04				
	Пров.		Субботин А.В.		05.04		7	348	
	Утв.		Соловьева Н.Ф.		05.04				

**НОРМАТИВНО-ПРАВОВАЯ БАЗА**

Настоящие исследования проводились во исполнение требований ст. 28 Федерального закона № 73-ФЗ от 25 июня 2002 «Об объектах культурного наследия (памятниках истории и культуры) народов Российской Федерации» на основании следующих нормативно-правовых актов:

1. Федеральный Закон РФ «Об объектах культурного наследия (памятниках истории и культуры) народов Российской Федерации» от 25 июня 2002 года № 73-ФЗ;
2. Федеральный Закон РФ «Об охране окружающей природной среды» от 10.01.2002 № 7-ФЗ;
3. Положение о порядке проведения археологических полевых работ и составления научной отчетной документации, по форме утвержденного постановлением бюро Отделения историко-филологических наук Российской академии наук №15 от 12 апреля 2023 г.;
4. Положение о едином государственном реестре объектов культурного наследия (памятников истории и культуры) народов Российской Федерации (утверждено приказом Министерства культуры РФ от 03.12.2011 № 954);
5. Положение о государственной историко-культурной экспертизе (утверждено Постановлением Правительства Российской Федерации от 15.07.2009 № 569);
6. Правила выдачи, приостановления и прекращения действия разрешений (Открытых листов) на проведение работ по выявлению и изучению объектов археологического наследия, включая работы, имеющие целью поиск и изъятие археологических предметов (утв. Постановлением Правительства РФ №1893 от 24 октября 2022 г.);
7. Методика определения границ территорий объектов археологического наследия (рекомендована письмом Министерства культуры Российской Федерации от 27.01.2012 № 12-01-39/05-АБ);

Инв. № подл.	Подп. и дата
	Взам. инв. №
Инв. № дубл.	Инв. № дубл.
	Подп. и дата

Ли	Изм.	№ докум.	Подп.	Дата

7/01/2024-ИИМК РАН-2024-ТО

Лист

8

8. Закон Ленинградской области от 25.12.2015 № 140-оз «О государственной охране, сохранении, использовании и популяризации объектов культурного наследия (памятников истории и культуры) народов Российской Федерации, расположенных на территории Ленинградской области».

Инв. № подл.	Подп. и дата				
	Взам. инв. №				
Инв. № дубл.	Подп. и дата				
	Инв. № подл.				
7/01/2024-ИИМК РАН-2024-ТО					
Ли	Изм.	№ докум.	Подп.	Дата	Лист
					9



## ОПРЕДЕЛЕНИЯ И СОКРАЩЕНИЯ

В настоящем научно-техническом отчёте применяются следующие термины с соответствующими определениями:

**археологические разведки** – проведение на поверхности земли или под водой научных исследований, направленных на поиски объектов археологического наследия или собственно на объектах археологического наследия, без осуществления земляных работ либо с осуществлением локальных земляных работ с общей площадью не более 20 м<sup>2</sup> на каждом объекте археологического наследия с исследованием культурного слоя путем заложения шурфов или без таковых, в том числе с полным или частичным изъятием археологических предметов в целях выявления объектов археологического наследия, уточнения сведений о них и (или) планирования мероприятий по обеспечению их сохранности;

**культурный слой** – слой в земле или под водой, содержащий следы существования человека, время возникновения которых превышает сто лет и включающий археологические предметы;

**поврежденный культурный слой** – культурный слой, нарушенный, перемещенный, переотложенный в результате природных процессов либо антропогенного воздействия последних ста лет;

**техногенный грунт (слой)** – грунт, измененный, перемещенный или образованный в результате инженерно-хозяйственной деятельности человека последних ста лет;

**объект археологического наследия** – частично или полностью скрытые в земле или под водой следы существования человека в прошлых эпохах (включая все связанные с такими следами археологические предметы и культурные слои), основным или одним из основных источников информации о которых являются археологические раскопки или находки;

**археологические предметы** – движимые вещи, основным или одним из основных источников информации о которых независимо от обстоятельств их

Инв. № подл.	Подп. и дата				
	Взам. инв. №				
Инв. № дубл.	Подп. и дата				
	Инв. № инв.				
Инв. № подл.	Подп. и дата				
	Инв. № инв.				
7/01/2024-ИИМК РАН-2024-ТО					Лист
Ли	Изм.	№ докум.	Подп.	Дата	10

обнаружения являются археологические раскопки или находки, в том числе предметы, обнаруженные в результате таких раскопок или находок;

**археологический шурф** – вид локальных земляных работ в рамках археологических разведок, локальное вскрытие грунта, прямоугольное или квадратное в плане, площадь которого может варьироваться от 1 до 20 кв. м;

**индивидуальные археологические находки** – археологические предметы, извлеченные в результате археологических полевых работ, значимые для определения историко-культурной принадлежности и хронологии объекта археологического наследия, имеющие историко-культурную ценность;

**массовые археологические предметы** – археологические предметы (в том числе кремневые отщепы, фрагменты керамики, сильно разрушенные и не подлежащие реставрации предметы), антропогенные, антропологические, палеозоологические, палеоботанические и иные объекты, имеющие историко-культурную и научную ценность, обнаруженные и изъятые в результате проведения археологических полевых работ;

**полевая опись археологических предметов** – перечень изъятых в ходе археологических полевых работ индивидуальных и массовых археологических предметов, имеющих значение для определения историко-культурной принадлежности и хронологии объекта археологического наследия, в том числе антропологические, остеологические, палеоботанические и иные предметы;

**камеральная обработка** – часть археологических полевых работ, включающая лабораторную обработку и научный анализ коллекций и полевой документации;

**разрешение (открытый лист)** – документ, выдаваемый федеральным органом охраны объектов культурного наследия на основании заключения Российской академии наук и подтверждающий право на проведение одного из видов археологических полевых работ (археологических разведок, археологических раскопок, археологических наблюдений).

Инв. № подл.	Подп. и дата				
	Взам. инв. №				
	Инв. № дубл.				
	Подп. и дата				
7/01/2024-ИИМК РАН-2024-ТО					
Ли	Изм.	№ докум.	Подп.	Дата	Лист 11

## Используемые сокращения:

МК РФ – Министерство Культуры Российской Федерации

ИА РАН – Институт археологии Российской академии наук

ИИМК РАН – Институт истории материальной культуры Российской академии наук

ОАН – Объект археологического наследия

ОКН – Объект культурного наследия

ФЗ – Федеральный Закон

С, В, Ю, З – Север, восток, юг, запад

БС – Балтийская система высот 1977 г.

Инв. № подл.	Подп. и дата				
	Взам. инв. №				
	Инв. № дубл.				
	Подп. и дата				
Ли	Изм.	№ докум.	Подп.	Дата	Лист 12
7/01/2024-ИИМК РАН-2024-ТО					

**ВВЕДЕНИЕ**

В марте 2024 года сотрудниками Центра спасательной археологии ИИМК РАН было произведено историко-культурное научное археологическое обследование (разведки) с целью проведения государственной историко-культурной экспертизы земельного участка, расположенного по адресам: Российская Федерация, Ленинградская область, Всеволожский муниципальный район, Заневское городское поселение, массив Кудрово, кадастровый номер 47:07:1044001:243; Ленинградская область, Всеволожский район, уч. Кудрово, уч. Орово, кадастровый номер 47:07:1044001:25851; Ленинградская область, Всеволожский район, кадастровый номер 47:07:1044001:28050; Ленинградская область, Всеволожский район, кадастровый номер 47:07:1044001:63950; Ленинградская область, Всеволожский район, кадастровый номер 47:07:1044001:74931; Ленинградская область, Всеволожский район, кадастровый номер 47:07:1044001:74952.

Работы осуществлялись на основании Договора №7/01/2024 от 31 января 2024 года, заключенного между ИИМК РАН и ЗАО «РТ «Петербургская недвижимость», а также Открытого Листа № 5821-2023 от 6 декабря 2023 г., выданного Соловьевой Наталье Федоровне на право производства археологических полевых работ (археологических разведок) на земельных участках в Приозерском, Бокситогорском, Тихвинском, Лодейнопольском, Подпорожском, Кировском, Киришском, Волосовском, Волховском, Всеволожском, Выборгском, Гатчинском, Лужском, Ломоносовском, Сланцевском, Тосненском, Кингисеппском районах и Сосновоборском г.о. Ленинградской области. Срок действия Открытого листа с 6 декабря 2023 года по 1 ноября 2024 года (Приложение А).

В соответствии с письмами Комитета по сохранению культурного наследия Ленинградской области №01-17-1101/2023-0-1 от 21 декабря 2023 года, 01-17-1103/2023-0-1 от 25 декабря 2023 года, 01-17-1104/2023-0-1 от 25 декабря 2023 года, 01-17-1105/2023-0-1 от 20 декабря 2023 года, 01-17-1106/2023-0-1 от 25 декабря 2023 года, 01-17-1102/2023-0-1 от 25 декабря 2023 года, земельный

7/01/2024-ИИМК РАН-2024-ТО

Лист

13

Подп. и дата

Взам. инв. №

Инв. № дубл.

Подп. и дата

Инв. № подл.

Ли

Изм.

№ докум.

Подп.

Дата

участок, расположенный по адресам: Российская Федерация, Ленинградская область, Всеволожский муниципальный район, Заневское городское поселение, массив Кудрово, кадастровый номер 47:07:1044001:243; Ленинградская область, Всеволожский район, уч. Кудрово, уч. Орово, кадастровый номер 47:07:1044001:25851; Ленинградская область, Всеволожский район, кадастровый номер 47:07:1044001:28050; Ленинградская область, Всеволожский район, кадастровый номер 47:07:1044001:63950; Ленинградская область, Всеволожский район, кадастровый номер 47:07:1044001:74931; Ленинградская область, Всеволожский район, кадастровый номер 47:07:1044001:74952 расположен:

**- вне границ защитных зон, вне границ территорий объектов культурного наследия, включенных в реестр, выявленных объектов культурного наследия, вне границ зон охраны объектов культурного наследия, включенных в реестр, вне границ территорий исторических поселений.**

В границах Участка изысканий **отсутствуют** объекты культурного наследия, включенные в реестр, выявленные объекты культурного наследия, включенные в Перечень выявленных объектов культурного наследия, расположенных на территории Ленинградской области.

Испрашиваемая территория **не относится** к землям историко-культурного назначения.

Сведениями о наличии или об отсутствии на данном земельном участке объектов археологического наследия или объектов, обладающих признаками объекта археологического наследия, орган охраны объектов культурного наследия не располагает. (Приложение В).

В данной ситуации археологические исследования являются необходимым условием проведения строительных (земляных) работ, согласно требованиям Федерального закона от 25.06.2002 №73-ФЗ «Об объектах культурного наследия (памятниках истории и культуры) народов Российской Федерации».

До начала полевых археологических работ была собрана историко-библиографическая информация, подготовлен комплект исторических карт с

Инв. № подл.	Подп. и дата					
	Взам. инв. №					
	Инв. № дубл.					
	Подп. и дата					
	Инв. № подл.					
Ли	Изм.	№ докум.	Подп.	Дата	7/01/2024-ИИМК РАН-2024-ТО	Лист
						14

нанесенными на них границами участка обследования, иллюстративный материал (рис. 6-12).

Цель проведения работ на участке обследования – определение наличия или отсутствия объектов культурного, в том числе и археологического, наследия, включенных в реестр, выявленных объектов культурного наследия, либо объектов, обладающих признаками объекта культурного наследия, на обследуемом земельном участке.

Задача археологических исследований на участке обследования заключалась в выявлении, фиксации и исследовании остатков археологических (исторических) памятников, культурных слоев, конструкций и сооружений, массовых и индивидуальных находок путем визуального обследования и заложения разведывательных археологических шурфов (археологические разведки).

В ходе работ был произведен натурный осмотр земельного участка, заложено 48 разведывательных шурфов размером 1х1 м, общей площадью 48 кв. м. с целью выявления культурного слоя на территории обследования. В результате работ объекты археологического наследия на участке обследования не выявлены.

Инв. № подл.	Подп. и дата				
	Взам. инв. №				
	Инв. № дубл.				
	Подп. и дата				
7/01/2024-ИИМК РАН-2024-ТО					
Ли	Изм.	№ докум.	Подп.	Дата	Лист 15

# 1. ИСТОРИЧЕСКАЯ СПРАВКА

## 1.1. Топонимика исследуемого района.

Всеволожский муниципальный район – муниципальное образование в составе Ленинградской области. Район носит название по административному городу Всеволожск. Название происходит от фамилии основателя города – Павла Александровича Всеволожского (1839-1898). В 1890 году, когда началось строительство Ириновской железной дороги, П. А. Всеволожский, будучи её акционером, выдвинул условие своего участия в проекте – назвать одну из построенных на его земле станций «Всеволожская».

Кудрово – город в Заневском городском поселении Всеволожского района Ленинградской области. Существует несколько версий относительно происхождения названия города и даты его основания. В новгородских писцовых книгах XV века среди деревень Спасского Городенского погоста упоминается деревня Кудриково. Агафокля Александровна Полторацкая (1737-1822), вдова Марка Фёдоровича Полторацкого (1729-1795), в начале XIX в. владела имением, состоящим из двух мыз: Оккервиль («Дача Полторацкой») и расположенной на месте современной деревни Кудрово мызы Косая Гора. Предположительно, Косая Гора является производной с финского названия Кудрова: (фин. Väärämäki), которое переводится как «Кривая гора».

Новосергиевка – деревня Заневского городского поселения Всеволожского района Ленинградской области. Деревня известна по картографическим и письменным источникам с начала XIX века.

## 1.2. История заселения района исследования.

Территория Ленинградской области начала осваиваться человеком около 10 тысяч лет назад, после отступления последнего Валдайского оледенения. В эпоху мезолита (среднекаменный век) сюда стали проникать племена первобытных охотников и рыболовов. Отчётливо прослеживаются два основных направления.

Первое из них – западное, культуры типа маглемозе и кунда. Группа европеоидного населения (близкая культуре маглемозе) продвинулась вдоль

Подп. и дата
Взам. инв. №
Инв. № дубл.
Подп. и дата
Инв. № подл.

Ли	Изм.	№ докум.	Подп.	Дата

7/01/2024-ИИМК РАН-2024-ТО

Лист

16

берегов Анцилового озера (одна из стадий развития балтийского моря) далеко на восток (VII тыс. до н.э.).

Второе направление – восточное. В конце VII – начале VI тыс. до н.э. в Прионежье и в восточную Карелию пришло население из районов Верхней Волги и Волго-Окского междуречья.

В результате смешения этих двух групп населения в западной части Вологодской обл., в южной Карелии и восточных р-х Ленинградской обл. сложилась особая позднемезолитическая культура. Находки из стоянки Соколок в Лужском районе и других памятников показывают, что в среднем и позднем мезолите территория западной и южной части современной ленинградской области входила в ареал восточно-прибалтийской мезолитической культуры Кунда.

Начало активного заселения исследуемой территории относится к XI-XII вв. По данным письменных источников Ижорская земля входила в состав Новгородского государства в качестве Дудоровского погоста Ореховского уезда Водской пятины, и в дальнейшем постоянно находилась в зоне хозяйственного освоения человека. В течение XI в. на территории Ижорского плато происходит переход к новым типам погребальных памятников. Прежде всего, меняется обряд. Трупосожжение (кремация) сменяется труположением (ингумацией). Внешний вид погребальных сооружений претерпевает коренные изменения. В XI-XIII вв. на берегах всех рек и озер появляются многочисленные древнерусские курганные могильники и поселения.

Во второй половине XIII-XV вв., благодаря совершенствованию техники земледелия и росту численности населения, а также изменению климата, осваиваются водоразделы. К этому периоду относятся жальничные и грунтовые могильники. Жальники представляют собой грунтовые могилы с поверхностной каменной обкладкой круглой, овальной или четырехугольной формы. Жальники постепенно сменили древнерусские курганы. Переход был постепенный. Первоначально, в начале XIII вв. появляются т. н. «курганы-жальники», насыпи которых не превышают кольца валунов и размеров могилы. По мере углубления

Инв. № подл.	Подп. и дата				
	Взам. инв. №				
	Инв. № дубл.				
	Подп. и дата				
					Лист
7/01/2024-ИИМК РАН-2024-ТО					17
Ли	Изм.	№ докум.	Подп.	Дата	



подкурганых ям насыпи исчезают. Поздние жальники имеют более вытянутые обкладки из каменных плит, поставленных на ребро. Жальничные могилы обычно группируются на окраинах курганных могильников или образуют отдельные кладбища. Погребальный инвентарь представлен немногочисленными украшениями и керамикой. На отдельных жальниках с XIII – начала XIV вв. появляются каменные кресты, позднее на них строят часовни.

До XVI в. территория современного Всеволожского района, входила в Ореховский уезд, Корельской половины Водской пятины, и делилась на Иванской Куиваской, Воздвиженской Корбоселской и Ильинской Телкужской погосты. На протяжении многих веков эта территория подвергалась шведской экспансии. В конце XV в. произошла массовая замена новгородского населения московским, в XVI в. частые военные действия между Московским государством и Швецией, голодные годы, моровые поветрия, хозяйственный кризис, проявившийся в Водской пятине с 1569-1571 гг., привели к запустениям и бегству населения пятины. С 1580-х гг. после завоевания этих территорий Швецией прошла волна нового массового исхода русского православного населения и замены его шведским и финским.

Новая война против Швеции, начатая российским царем Петром 19 августа 1700 г., стала не только борьбой России за выход к Балтийскому морю, но и борьбой за место Великой державы в Северной Европе. Первые удары небольших соединений петровских войск испытали жители Карельского перешейка осенью 1701 г. Шведский город Нотебург (бывш. Орешек) пал в октябре 1702 г., а в мае 1703 г. русскими войсками был взят ещё один шведский город – Ниеншанц. В 1721 г. Северная война закончилась Ништадтским миром. Новая граница России на Карельском перешейке была установлена северо-западнее Выборга.

В 1870 г. на Карельском перешейке вступила в строй железная дорога, связавшая Выборг с Санкт-Петербургом. Железнодорожное сообщение привело к быстрому росту новых дачных поселений Кудрово.

Деревня Кудрово Всеволожского района Ленинградской области расположена в непосредственной близости от новостроек Веселого поселка, на

Подп. и дата
Взам. инв. №
Инв. № дубл.
Подп. и дата
Инв. № подл.

Ли	Изм.	№ докум.	Подп.	Дата

берегу реки Оккервиль. Каких-либо данных о заселении данной местности в допетровское время и в период XVIII в. не известно. В первой половине XIX в. в окрестностях нынешнего Кудрово существовал винный завод, позднее «водочный завод Полторацкой». В более поздних документах указаны дачные участки, а в 1925 г. отмечено селение Росая Гора (Косая Гора). Мызой Косая Гора в конце XVIII-начале XIX в. владела семья Полторацких. Деревня Кудрово, официально существующая с 1926 – 1927 гг., с 1927 по ноябрь 1928 г. входила в состав Ново-Сергиевского сельсовета Ленинского района, а с ноября 1928 г. была в составе Яблоновского сельсовета. С августа 1930 г. она относилась Пригородному району, а с августа 1936 г. – к Всеволожскому району. В 1960 г. Кудрово из состава ликвидированного Яблоновского сельсовета передали в созданный Заневский сельский совет (центр его – деревня Заневка) Всеволожского района Ленинградской области. В 1960-х гг. Кудрово оказалась в непосредственной близости от ленинградских новостроек Веселого поселка, а согласно плану развития Ленинграда 1972 г., на месте деревни Кудрово должны были появиться новые жилые кварталы Ленинграда. Однако тогда этого так и не произошло, и деревня продолжила свое существование.

### 1.3. Деревни Кудрово и Новосергиевка. Анализ картографического материала.

Территория обследования до недавнего времени находилась в зоне сельскохозяйственных земель, на данный момент окружающие участки активно застраиваются многоквартирными и частными жилыми домами.

При подготовке исторической справки были проработаны доступные картографические материалы XVIII – XX веков. Для составления опорного плана были отобраны несколько из них, наиболее полно отображающие характер хозяйственной деятельности в разные исторические периоды исследуемого участка и прилегающих территорий.

Первые картографические описания этого региона относятся к эпохе Нового времени. Земли, на которых расположен участок обследования были приписаны к Ореховскому уезду. В XVII веке численность населения в следствии

Подп. и дата
Взам. инв. №
Инв. № дубл.
Подп. и дата
Инв. № подл.

Ли	Изм.	№ докум.	Подп.	Дата

многочисленных войн снижается, участок обследования расположен вдалеке от населенных пунктов. К северо-востоку в 5 километрах от места проведения работ на карте указано местечко LUBIA, к юго-востоку на таком же расстоянии – KARVILA (рис. 6).

Деревня Новая упоминается на «карте окружности Санкт-Петербурга» 1810 года на месте современной Новосергиевки (рис. 7).

Топоним Косая Гора появляется на картах к середине XIX в. На военно-топографической карте 1855 г. «Окрестности Санкт-Петербурга», авторства Шуберта, указана мыза Косая гора на месте бедующей деревни Кудрово. Исследуемый участок расположен на сельскохозяйственных полях, отражена трасса современной автодороги 41К-068 (рис. 8). На этнографической карте Санкт-Петербургской губернии П. И. Кёппена 1849 года она упомянута как деревня «Uuskylä» (Новая Деревня), расположенная в ареале расселения савакотов.

К концу XIX в. исследуемый участок остается неосвоенным. Согласно «Подробной топографической карте окрестностей Санкт-Петербурга» 1870-1890 гг., рассматриваемая территория располагалась на подтопляемых полях (рис. 9). К северу от деревни Новая появляется деревня Сергиевка.

В довоенный (рис. 10) и послевоенный (рис. 11) период на территории обследования также отсутствуют жилые и хозяйственные строения.

#### 1.4. Археологическая изученность района исследования.

Участок производства работ находится в юго-западной части Всеволожского района Ленинградской области.

Первые данные о памятниках археологии Всеволожского района относятся уже к началу второй четверти 20 века. В 1926 году Л.А. Динцесом и С.Н. Замятниным была открыта и обследована неолитическая стоянка у поселка Токсово (Динцес, 1929; Гурина 1961, с.434 - 438, 532, № 24). Следующие археологические изыскания в районе относятся к 1930 и 1934 гг., когда на той же стоянке Токсово Н.Н. Тихановой и, затем, Г.П. Сосновским произведен сбор находок, коллекции которых поступили в МАЭ (Гурина, 1961, с.438). Второй этап

Подп. и дата
Взам. инв. №
Инв. № дубл.
Подп. и дата
Инв. № подл.

Ли	Изм.	№ докум.	Подп.	Дата

изучения Всеволожского района начался в 70-х гг. 20 в. В 1978 г. археологическая экспедиция Ленинградского дворца пионеров под руководством А.В.Виноградова провела разведочные работы на неолитических памятниках Карельского перешейка с посещением стоянки Токсово (Виноградов, 1978). В том же году И.В. Верещагина производит раскопки неолитической стоянки Хепоярви у озера Хепоярви (Верещагина, 1978). В 1984 г. Ленинградским неолитическим отрядом ЛОИА АН СССР (сейчас ИИМК РАН) под руководством В.И. Тимофеева на территории района открыты четыре памятника каменного века: местонахождения Лемболовское 1-3 и местонахождение Васкелово, где были собраны кварцевые орудия труда и отщепы (Тимофеев, 1984). В 1987 г. экспедицией ЛОИА под руководством А. И. Саксы на территории района открыт первый памятник средневековья – селище у д. Морье (Сакса, 1987). С 2000-х гг. новостроечные и экспертные работы в районе проводили экспедиции ИИМК РАН, СЗАЭ НИИКСИ СПбГУ (руководитель В.Ю. Соболев) и другие учреждения.

Непосредственно на участке обследования известные археологические объекты отсутствуют.

Ближайшим памятником археологии от территории обследования является объект культурного наследия археологический памятник Ниеншанц (Охта-1), расположенный в устье реки Охта:

- Поселение Охта 1. Неолит, р.ж.в. На территории поселения выявлен культурный слой, деревянные рыболовные сооружения;
- Мысовое городище XIV-XVI вв. Были выявлены две линии крепостных рвов;
- Крепость Ландскрона XIV в. Было выявлено основание деревянной башни крепости Ландскрона и линии крепостных рвов;
- Крепость Ниеншанц XVII в. Были выявлены рвы и остатки валов, двух периодов строительства в первой и второй половинах XVII в.;
- Позднесредневековый могильник. Выявлены массовые захоронения человеческих останков и позднесредневековое кладбище.

Инв. № подл.	Подп. и дата	Инв. № дубл.	Взам. инв. №	Подп. и дата	Ли	Изм.	№ докум.	Подп.	Дата	7/01/2024-ИИМК РАН-2024-ТО	Лист
											21

Удаленность памятника от границ территории обследования составляет более 8,5 км (рис. 12).

### 1.5. Основные выводы по разделу.

1. В ходе архивно-библиографических исследований установлено, что непосредственно на территории исследуемого участка объекты археологического наследия и объекты культурного наследия ранее не фиксировались.
2. Участок обследования расположен за пределами исторических поселений, на территории, не освоенной до середины XIX в. – в это время территории обследования стала осваиваться как сельскохозяйственные земли.

Инв. № подл.	Подп. и дата				
	Взам. инв. №				
	Инв. № дубл.				
	Подп. и дата				
Ли	Изм.	№ докум.	Подп.	Дата	Лист 22
7/01/2024-ИИМК РАН-2024-ТО					

## 2. ФИЗИКО-ГЕОГРАФИЧЕСКАЯ ХАРАКТЕРИСТИКА РАЙОНА РАБОТ

### 2.1. Геологическая характеристика исследуемой территории.

Геологическое строение территории Санкт-Петербурга обусловлено положением на стыке Балтийского кристаллического щита и Русской плиты. На всей территории развита мощная толща (до 1200 – 1300 м) верхнепротерозойских и палеозойских осадочных пород, образующая осадочный чехол Русской плиты. Они залегают наклонно, со слабым падением под углом 10 - 20' к юго-востоку и образуют северо-западное крыло гигантской пологой вогнутой складки – Московской синеклизы (впадины).

В палеозое 300-400 миллионов лет назад вся эта территория была покрыта морем. Осадочные отложения того времени – пески, супеси, глины с линзами ила или торфа – покрывают мощной толщей (свыше 200 метров) кристаллический фундамент, состоящий из гранитов, гнейсов и диабазов. Современный рельеф образовался в результате деятельности ледникового покрова (последнее Валдайское оледенение было 12 тысяч лет назад). После отступления ледника образовалось Литориновое море, уровень которого был на 7-9 м выше современного. 4 тысячи лет назад море отступило, и мели Финского залива превратились в острова. Долина сложена озёрно-ледниковыми и постледниковыми отложениями. Последние 2,5 тысячи лет рельеф почти не менялся.

В четвертичный период территория города неоднократно покрывалась материковыми льдами, деятельность которых сформировала современный рельеф. Рельеф области сформировался в результате длительного взаимодействия внутренних и внешних сил. Историю формирования области условно делят на три этапа:

1 этап - в доледниковое время вследствие неравномерного тектонического поднятия сформировался денудационно–тектонический рельеф;

2 этап - в четвертичное время территория несколько раз покрывалась ледниками, которые неоднократно стаивали;

Инв. № подл.	Подп. и дата						
	Инв. № дубл.	Взам. инв. №					
		Подп. и дата	Инв. № дубл.				
			Инв. № инв. №				
			Подп. и дата				
Инв. № подл.					Лист		
Ли	Изм.	№ докум.	Подп.	Дата	7/01/2024-ИИМК РАН-2024-ТО		
					23		

3 этап - после стаивания последнего ледникового покрова и спуска озерно-ледниковых водоемов (последние 8 – 9 тысяч лет) развитие рельефа происходило под влиянием эрозионно-аккумулятивной деятельности рек, абразии и аккумуляции озерных и морских водоемов, эоловой деятельности, карстовых процессов и морфообразования. Значительное поднятие северного побережья Ладожского озера вызвало перемещение водных масс к югу и затопление южного побережья этого озера. Результатом такой трансгрессии явилось возникновение реки Невы (4,5 – 5 тыс. лет назад) м.

До основания Санкт-Петербурга значительная часть территории была заболочена и покрыта лесами.

Почти вся территория Санкт-Петербурга расположена на плоской низкой равнине, имеющей множество древних морских террас. Одна из наиболее известных – Литориновая, начинающаяся в районе станции метро «Автово» и протянувшаяся вдоль проспекта Стачек и всего Петергофского шоссе. Называется по названию Литоринового моря, существовавшего на месте современной Балтики около 7,5-4 тысяч лет назад. На территории центральной части города выделены три террасы Литоринового моря, уступами спускающиеся к Финскому заливу. Каждая из террас имела отличия в строении почвенного покрова и его компонентном составе. Исторический центр города расположен на первой, наиболее низкой, Литориновой морской террасе, которая расчленена рукавами реки Невы, образующими с островами обширную дельту. Почвообразование в дельте реки Невы отличалось высокой динамичностью, связанной с гидрологическим режимом реки и периодическими наводнениями. Каждое затопление открывало новую стадию в развитии почв, определяя специфику процессов синлитогенного почвообразования. В естественном почвенном покрове дельты Невы абсолютно доминировали аллювиальные серогумусовые глеевые почвы. В пределах города террасы сильно изменена человеком, пронизана улицами с интенсивным движением.

Средняя высота центра города над уровнем моря 5 м. Северные районы имеют высоту от 1 (болота Юнтоловского заказника) до 40 м (Поклонная гора).

7/01/2024-ИИМК РАН-2024-ТО

Лист

24

Инва. № подл.	Подп. и дата
Инва. № дубл.	Взам. инв. №
Инва. № подл.	Подп. и дата
Инва. № подл.	Подп. и дата

Ли	Изм.	№ докум.	Подп.	Дата

Южные районы — от 5 до 18 м. И только в южных и кое-где в северных пригородах средняя высота рельефа составляет 50-60 м. Наивысшая точка в границах города находится на Дудергофских высотах и составляет 176 м. Самая низкая сухопутная точка находится в Кронштадте – Доковый бассейн со среднегодовой отметкой уровня воды в 11,4 м ниже нуля Кронштадтского футштока.

В палеозое вся эта территория была покрыта морями. Осадочные отложения того времени – песчаники, пески, глины, известняки – покрывают мощной толщей (свыше 200 метров) кристаллический фундамент, состоящий из гранитов, гнейсов и диабазов. Современный рельеф образовался в результате деятельности ледникового покрова (последнее Валдайское оледенение было 12 тысяч лет назад). После отступления ледника образовалось Литориновое море, уровень которого был на 7-9 м выше современного. 4 тысячи лет назад море отступило и образовалась долина реки Невы. Долина сложена озёрно-ледниковыми и постледниковыми отложениями. Последние 2,5 тысячи лет рельеф почти не менялся.

На наиболее возвышенных местах находились небольшие ареалы аллювиальных почв, в профиле которых заметны признаки альфегумусового процесса и подзолообразования.

В прибрежной зоне в результате деятельности прибоя и русловых процессов реки Невы береговая линия на протяжении тысячелетий постоянно изменялась, появлялись и исчезали мелкие заливы, острова меняли свою форму, увеличивались в размерах.

В краевых, как правило, западных, частях островов процессы абразии берега водами реки Невы и Финского залива препятствовали образованию полноразвитых аллювиальных почв. Здесь формировались слаборазвитые маршевые почвы.

Сосновый бор расположен на берегу Копорской бухты Финского залива, на реке Коваши, в 81 км к западу от Санкт-Петербурга. Территория области находится на стыке двух крупнейших тектонических структур, где выходят на

Инв. № подл.	Подп. и дата				
	Взам. инв. №				
	Инв. № дубл.				
	Подп. и дата				
					7/01/2024-ИИМК РАН-2024-ТО
Ли	Изм.	№ докум.	Подп.	Дата	Лист 25



поверхность архейские и раннепротерозойские породы, на этой территории основными полезными ископаемыми являются гранит, облицовочный камень и песчано-гравийный материал. Климат Соснового Бора атлантико-континентальный. Морские воздушные массы обуславливают сравнительно мягкую зиму с частыми оттепелями и умеренно-тёплое, иногда прохладное лето. Средняя температура января  $-8...-11$  °С, июля  $+16...+18$  °С. Абсолютный максимум температуры  $+36$  °С, абсолютный минимум  $-42$  °С. Территория района относится к бассейну Балтийского моря и имеет густую, хорошо развитую речную сеть. Значительная часть земель заболоченна. Транспортная сеть района хорошо развита, что обусловлено соседством с одним из крупнейших в России транспортных узлов – Санкт-Петербургом, а также расположения Ленинградской области вблизи Европы. Район строительства расположен на залесённой местности.

Почвы в естественном состоянии сохранились только за пределами городской застройки, в отчасти измененном виде - в его садах и парках. Почвы имеют пестрый состав, зависящий от климата, материнских пород, дренажа, микроклимата, растительности. Встречаются почвы разного механического состава: средне- и легкосуглинистые на морене и на озерно-ледниковых глинах и суглинках; супесчаные и песчаные на озерно-ледниковых супесях и на аллювиальных песках.

Вдоль побережья Финского залива тянутся песчаные дюны. Их высота местами достигает 30 метров. Толщина почвы на этих памятниках природы ледникового периода всего 10 см. Местами почвенный покров разрушен, происходит ветровая эрозия дюн, падают сосны. Разрушение дюн – результат высокой рекреационной нагрузки на территории города. Имеется заказник «Лебяжье», охраняемый международной конвенцией, как место стоянок перелетных водоплавающих птиц.

Инв. № подл						Подп. и дата	
Инв. № дубл.						Взам. инв. №	
Инв. № подл						Подп. и дата	
Ли	Изм.	№ докум.	Подп.	Дата	7/01/2024-ИИМК РАН-2024-ТО		Лист
							26

## 2.2. Географическая характеристика исследуемого участка.

Место проведения работ расположено в центральной части Ленинградской области во Всеволожском районе между Санкт-Петербургом и Ладожским озером, к северу от Невы (рис. 1-2).

Площадь Всеволожского района – 3036,4 км<sup>2</sup>.

Несмотря на относительно небольшие размеры Всеволожского района, его природа весьма разнообразна. Особенность заключается в его геоэкологическом расположении – район является своеобразным «буфером» между Санкт-Петербургом и Ладогой.

Территория района – равнина, низкая и почти плоская в восточной и южной частях и холмистая на западе и северо-западе. Максимальные высоты над уровнем моря достигают 170 – 180 метров на севере района. Наиболее низкие – урез воды в Неве – менее 1 м.

Для рельефа характерна отчетливо выраженная ступенчатость и наличие трёх крупных орографических единиц: Центральной возвышенности Карельского перешейка (Лемболовская возвышенность), части Приладожской низменности и правобережной части Приневской низины. Наиболее возвышенная территория – Лемболовская возвышенность, в центральной части имеет выравненный платообразный характер и контрастный холмисто-грядовый, по восточной периферии.

Нижние водоносные горизонты с напорными водами залегают в кембрийских слоях; их водообильность невелика, вода сильно минерализована. Грунтовые воды находятся в озерно-ледниковых отложениях на глубине 1-6 м.

Инв. № подл.	Подп. и дата				
	Взам. инв. №				
	Инв. № дубл.				
	Подп. и дата				
7/01/2024-ИИМК РАН-2024-ТО					
Ли	Изм.	№ докум.	Подп.	Дата	Лист 27

### 3. МЕТОДИКА ПОЛЕВЫХ ИССЛЕДОВАНИЙ

В рамках работ по проведению научного обследования (археологическая разведка) земельного участка, расположенного по адресам: Российская Федерация, Ленинградская область, Всеволожский муниципальный район, Заневское городское поселение, массив Кудрово, кадастровый номер 47:07:1044001:243; Ленинградская область, Всеволожский район, уч. Кудрово, уч. Орово, кадастровый номер 47:07:1044001:25851; Ленинградская область, Всеволожский район, кадастровый номер 47:07:1044001:28050; Ленинградская область, Всеволожский район, кадастровый номер 47:07:1044001:63950; Ленинградская область, Всеволожский район, кадастровый номер 47:07:1044001:74931; Ленинградская область, Всеволожский район, кадастровый номер 47:07:1044001:74952 проводилось визуальное обследование местности и закладка археологических шурфов (археологическая разведка) (рис. 1-5).

Полевые археологические исследования проводились в соответствии с методическими указаниями и требованиями «Положения о порядке проведения археологических полевых работ и составления научной отчетной документации», утвержденного постановлением Бюро Отделения историко-филологических наук Российской академии наук №15 от 12 апреля 2023 г.

Основная задача проведения археологических исследований на площади планируемого строительства и окружающей территории заключалась в выявлении и фиксации археологических (исторических) памятников, культурных слоев, конструкций и сооружений, сборе и исследовании археологического материала.

Полевые работы включали в себя:

- визуальный осмотр указанной в договоре территории, поиск подъемного материала;
- описание исследуемой территории и ее фотофиксация;
- разбивку археологических шурфов;
- привязка археологических шурфов к ситуационному плану исследуемой территории;

Инв. № подл.	Подп. и дата					Лист 28
	Взам. инв. №					
	Инв. № дубл.					
	Подп. и дата					
	Ли	Изм.	№ докум.	Подп.	Дата	7/01/2024-ИИМК РАН-2024-ТО

- выборку культурных напластований из шурфов по слоям;
- выявление и изучение археологического материала по слоям;
- фотофиксацию процесса работ;
- фотофиксацию стенок и планиграфии шурфов;
- описание ландшафтной характеристики обнаруженных объектов и фиксация их современного состояния;
- ведение полевой документации;
- рекультивацию шурфов.

Применялся стандартный набор методов, используемых при археологических разведках: предварительные архивно-библиографические изыскания, визуальный осмотр местности, осмотр обнажений культурного слоя, поиск подъемного материала, шурфовка. Натурные полевые исследования проводились в виде осуществления пеших маршрутов на территории земельного участка. Вся исследуемая площадь была разбита на неравные квадраты со сторонами не более 20 метров и пройдена пешими маршрутами по линии сетки квадратов. Все участки детально фиксировались (фото, описание, привязка к карте). При прохождении маршрутов с целью обнаружения выходов культурного слоя и артефактов осматривались встречающиеся обнажения грунта естественного и антропогенного происхождения. На перспективных для обнаружения памятников археологии участках производилась закладка шурфов, ориентированных по сторонам света, направленных на поиск культурного слоя и древних артефактов. Количество и место расположения шурфов было обусловлено геоморфологическим состоянием местности и степенью освоенности обследуемой территории, и определялось с таким расчетом, чтобы обеспечить полное выявление и определение границ всех объектов археологического наследия, попадающих в пределы обследуемых земельных участков, с учетом существующих методических рекомендаций 1 шурф на 1 га (при площадных обследованиях). Размеры шурфов 1х1м. Всего в границах обследования для выявления объектов археологического наследия было заложено 48 разведывательных шурфов общей площадью 48 кв. м. Разборка грунта в процессе

Инв. № подл.	Подп. и дата	Взам. инв. №	Инв. № дубл.	Подп. и дата	7/01/2024-ИИМК РАН-2024-ТО					Лист		
										29		
					Ли	Изм.	№ докум.	Подп.	Дата			

шурфовки производилась вручную по стратиграфическим слоям с разнородными культурными прослойками и соответствующим им общим планиграфическим горизонтам фиксации. Для выявления структуры плотных поверхностей и удаления грунта в стесненных условиях при расчистке использовались щетки, кисти и совки. Глубина шурфов включала всю толщу напластований, осуществлялась контрольная прокопка верхней части археологически стерильного слоя, подстилающего почвенный горизонт (материка). Все шурфы документировались, в том числе фотографически, и фиксировались дневниковыми записями.

Для картирования рекогносцировочных шурфов, выявленных объектов и общевидовых фотографий ландшафтной ситуации использованы имеющиеся в распоряжении экспедиции растровые карты масштаба 1:50000 и 1:100000 в формате JPG, а также топографический план масштаба 1:500 в формате DWG, предоставленный заказчиком. Привязка шурфов на участке землеотвода к системе мировых координат произведена с помощью портативных приборов глобального позиционирования Garmin GPSMAP CSx 60. Географические координаты (широта, долгота), определенные в зависимости от внешних условий приема с точностью 5-20 м, с помощью встроенных в геоинформационную систему QGIS программных алгоритмов переведены в местную систему координат МСК-47 зона 2. Основные этапы работ фиксировались с помощью цифровых фотоаппаратов Canon EOS 1100 D. Для указания масштаба и ориентации по сторонам света при фотографировании использовался набор телескопических реек длиной 4 м с сантиметровыми делениями, двухцветная стрелка «север». Все высотные отметки на планах и разрезах представлены в Балтийской системе высот (далее БС). После окончания разведочных работ шурф рекультивировался, что подтверждается фотографически.

Инв. № подл	Подп. и дата					
	Взам. инв. №					
	Инв. № дубл.					
	Подп. и дата					
	Инв. № подл					
Ли	Изм.	№ докум.	Подп.	Дата	7/01/2024-ИИМК РАН-2024-ТО	Лист 30

#### 4. ПОЛЕВЫЕ ИССЛЕДОВАНИЯ

Участок обследования расположен во Всеволожском районе Ленинградской области в юго-западной части у административных границ города Санкт-Петербурга (рис.1).

Общая площадь территории обследования – 47,5 га (рис. 2). Территория представляет собой фигуру неправильной формы и состоит из шести кадастровых участков: КН: 47:07:1044001:243 площадью – 50 000 кв. м; КН: 47:07:1044001:25851 площадью – 21 329 кв. м; КН: 47:07:1044001:28050 площадью – 35 749 кв. м, КН: 47:07:1044001:63950 площадью – 245 426 кв. м, КН: 47:07:1044001:74931 площадью – 103 852 кв. м, КН: 47:07:1044001:74952 площадью – 20 581 кв. м.

Территория не огорожена, доступ свободный. С западной стороны вдоль границ проходит трасса асфальтированной дороги от Новосергиевки в сторону Кудрово. С севера расположены сельскохозяйственные поля, с востока – лесной массив и площадка складирования грунта. С юга к границам участка примыкает массив производственных и складских территорий.

Согласно сводному плану сетей, предоставленному заказчиком производства работ, в границах территории обследования отсутствуют действующие подземные коммуникации. В южной части по территории проходит воздушная линия 35 кВ на бетонных опорах.

На момент проведения обследования строительный и иные земляные работы в границах участка не ведутся. Капитальные строения на территории отсутствуют.

Рельеф участка равнинный, что характерно для этой части Всеволожского района. По всей площади высотные отметки дневной поверхности (без учета отвалов грунта) варьируются в пределах от 10,5 до 11,5 м БС. Уровень воды в мелиоративных канавах на момент проведения обследования – около 9 м БС.

Визуальное обследование проводилось по всей площади объекта пешими маршрутами по условному маршруту. В ходе визуального обследования проводилась фотофиксация современного состояния территории (рис. 3-5, 13-64).

Инв. № подл.	Подп. и дата					
	Инв. № дубл.	Взам. инв. №				
		Подп. и дата				
		Инв. № подл.				
		Подп. и дата				
7/01/2024-ИИМК РАН-2024-ТО					Лист	
Ли	Изм.	№ докум.	Подп.	Дата	31	

В ходе проведения визуального обследования были осмотрены многочисленные антропогенные нарушения грунта – отвалы грунта, борта мелиоративных канав, колеи, кроме того – кротовины и иные естественные обнажения грунта на предмет фиксации следов значимого культурного слоя и археологических артефактов. Следует отметить, что отсутствие зеленой травы позволило провести сплошной осмотр поверхности земли на предмет поиска подъемного материала.

<b>Координаты точек съемки видовых фотографий:</b>				
	<b>WGS-84</b>		<b>МСК-47 зона 2 Ленинградская область</b>	
	<b>X</b>	<b>Y</b>	<b>X</b>	<b>Y</b>
<b>1</b>	59.911494	30.553096	91651.143	127013.400
<b>2</b>	59.912986	30.558672	91819.982	127323.964
<b>3</b>	59.914570	30.555853	91995.126	127164.773
<b>4</b>	59.915146	30.553601	92058.243	127038.254
<b>5</b>	59.915586	30.554681	92107.768	127098.261
<b>6</b>	59.914073	30.550752	91937.373	126879.870
<b>7</b>	59.918724	30.545569	92453.135	126585.647
<b>8</b>	59.917452	30.545804	92311.532	126599.960
<b>9</b>	59.917004	30.546156	92261.783	126620.061
<b>10</b>	59.915237	30.547778	92065.673	126712.422
<b>11</b>	59.912821	30.550545	91797.793	126869.449
<b>12</b>	59.911517	30.551307	91652.871	126913.288
<b>13</b>	59.910852	30.548979	91577.703	126783.656
<b>14</b>	59.910097	30.548587	91493.408	126762.421

Вся территория представляет собой сельскохозяйственные поля, пересеченные мелиоративными канавами. По территории проходят грунтовые дороги, по краям фиксируются отвалы грунта и места складирования вывезенного из города снега, локальные карьеры по добыче песка.

Растительность представлена луговой травой, молодыми лиственными деревьями и кустарниками, расположенными преимущественно вдоль мелиоративных канав.

Территория разделен на отдельные кадастровые участки, значительно различающиеся по внешнему виду и характеру использования.

7/01/2024-ИИМК РАН-2024-ТО

Лист

32

Подп. и дата

Взам. инв. №

Инв. № дубл.

Подп. и дата

Инв. № подл.

Ли Изм. № докум. Подп. Дата

Участок с кадастровым номером 47:07:1044001:63950 площадью – 245 426 кв. м представляет собой прямоугольник, вытянутый по линии северо-запад-юго-восток размерами 850 на 280 метров вдоль западной границы территории (точки фотофиксации №№ 7-14). Участок относительно ровный. В центре при визуальном обследовании зафиксирован участок площадью около 3,5 га, занятый под складирование снега, вывезенного зимой из города. На момент проведения обследования эта зона представляет собой подтопленные отвалы песка с бытовым мусором. Южная оконечность заросла молодым лиственным подлеском. В северной части на момент проведения обследования фиксируется значительный по площади разлив талых вод.

Участок с кадастровым номером 47:07:1044001:25851 площадью – 21 329 кв. м представляет собой сложную фигуру неправильной формы в центре южного края территории обследования (точки фотофиксации №№ 1-2). Поверхность участка ровная, дерновый слой крайне скудный или не сформирован. По всей площади участка на поверхности земли фиксируется современный бытовой мусор и кости крупного рогатого скота вплоть до целых черепов. С учетом того, что грунт на участке перекопан, можно предположить, что ранее площадка использовалась для захоронения костей от мясного производства.

Участок с кадастровым номером 47:07:1044001:74931 площадью – 103 852 кв. м представляет собой сложную фигуру неправильной формы, вытянутую по линии северо-запад – юго-восток в восточной части территории обследования (точки фотофиксации №№ 2-5). Участок представляет собой ровное поле, за исключением двух участков – восточный угол, примыкающий к соседним кадастровым участкам занят свалкой бытового и строительного мусора. В северной части площадка около 0,5 га ранее, по всей видимости была использована под временное хранение грунта или сыпучих материалов, после вывоза которых, дерновый слой также был выбран ниже материковой поверхности.

Участок с кадастровым номером 47:07:1044001:28050 площадью – 35 749 кв. м расположен в самом центре территории обследования и представляет собой правильный прямоугольник, вытянутый по линии северо-запад – юго-восток

Инв. № подл.	Подп. и дата	Инв. № дубл.	Взам. инв. №	Подп. и дата	Ли	Изм.	№ докум.	Подп.	Дата	7/01/2024-ИИМК РАН-2024-ТО	Лист
	33										



(точки фотофиксации №№ 4, 6). На момент проведения обследования большая часть участка покрыта водой (сезонное подтопление). По центру участка и вдоль западной границы проходят мелиоративные каналы. Дневная поверхность представляет собой ровное скошенное поле.

Участок с кадастровым номером 47:07:1044001:243 площадью – 50 000 кв. м представляет собой прямоугольный треугольник, длинная сторона которого образует часть восточной границы территории обследования (точки фотофиксации №№ 4, 6). Участок относительно ровный, задернован, вдоль восточной границы фиксируются старые оплывшие отвали песка и локальные карьеры.

Участок с кадастровым номером 47:07:1044001:74952 площадью – 20 581 кв. м представляет собой треугольник, расположенный в северной оконечности территории обследования (точки фотофиксации №№ 7-8). Участок относительно ровный, задернован, по всей видимости, представляет собой место для сенокоса. Окружен с трех сторон мелиоративными каналами. Следов недавней распашки и антропогенных нарушений грунта не зафиксировано.

По результатам визуального обследования были выбраны места для закладки археологических шурфов. Шурфы закладывались равномерно по всей территории в границах всех кадастровых участках на местах, где выше вероятность обнаружения непо потревоженного культурного слоя – относительно ровных, сухих, без видимых антропогенных повреждений грунта.

Координаты центра археологических шурфов				
№ шурфа	WGS-84		МСК-47 Зона 2 Ленинградская область	
	X	Y	X	Y
1	59.911575	30.553134	91660.185	127015.451
2	59.911617	30.553572	91665.069	127039.917
3	59.911489	30.553866	91650.946	127056.485
4	59.912334	30.554915	91745.577	127114.386
5	59.912527	30.555670	91767.433	127156.445
6	59.912726	30.556457	91789.973	127200.288
7	59.913858	30.555895	91915.823	127167.788
8	59.914252	30.555967	91959.752	127171.448
9	59.914483	30.555589	91985.310	127150.086

10	59.914263	30.555186	91960.611	127127.746
11	59.913799	30.554575	91908.631	127093.998
12	59.913245	30.554670	91846.955	127099.829
13	59.913302	30.553446	91852.733	127031.299
14	59.914132	30.553524	91945.238	127034.890
15	59.915146	30.553601	92058.243	127038.254
16	59.915308	30.552632	92075.838	126983.896
17	59.915849	30.552709	92136.146	126987.701
18	59.914276	30.550811	91960.016	126882.983
19	59.914877	30.549601	92026.411	126814.736
20	59.914956	30.549363	92035.101	126801.349
21	59.915887	30.548377	92138.366	126745.331
22	59.916770	30.547897	92236.517	126717.666
23	59.917397	30.546409	92305.683	126633.853
24	59.917778	30.545444	92347.685	126579.523
25	59.918036	30.545825	92376.604	126600.598
26	59.918676	30.545686	92447.841	126592.236
27	59.910934	30.548227	91586.490	126741.507
28	59.911193	30.549201	91615.796	126795.762
29	59.911475	30.550435	91647.786	126864.541
30	59.911672	30.552104	91670.511	126957.735
31	59.912893	30.550323	91805.711	126856.962
32	59.913810	30.549486	91907.484	126809.289
33	59.914287	30.546949	91959.452	126666.920
34	59.914414	30.548716	91974.418	126765.654
35	59.914587	30.548446	91993.567	126750.390
36	59.914841	30.546346	92020.894	126632.677
37	59.915058	30.545314	92044.594	126574.746
38	59.915329	30.547791	92075.929	126713.064
39	59.915711	30.544327	92116.889	126518.933
40	59.916049	30.544846	92154.784	126547.657
41	59.916315	30.544825	92184.409	126546.239
42	59.915802	30.542504	92126.191	126416.870
43	59.916284	30.542028	92179.672	126389.803
44	59.915396	30.543585	92081.455	126477.713
45	59.914524	30.544563	91984.756	126533.223
46	59.912176	30.546582	91724.099	126648.329
47	59.912463	30.547295	91756.402	126687.955
48	59.912591	30.547926	91770.954	126723.139

Шурф 1 (рис. 3-5, 65-70).

Шурф заложен в южной оконечности территории обследования в границах участка с кадастровым номером 47:07:1044001:25851.

7/01/2024-ИИМК РАН-2024-ТО

Лист

35

Ивл. № подл. Подп. и дата  
Ивл. № дубл. Подп. и дата  
Ивл. № подл. Подп. и дата

Ли	Изм.	№ докум.	Подп.	Дата

Размеры – 1х1 м, площадь – 1 кв. м. Шурф ориентирован по сторонам света.  
Высотная отметка центра шурфа до начала работ – около 11,5 м БС.  
Дерновый слой в районе производства шурфа отсутствует.

Стратиграфия шурфа (по северной стенке):

1. Темно-коричневая гумусированная супесь с современным бытовым и строительным мусором – до 35 см.
2. Материк – желто-серый суглинок – фиксируется на уровне около -35 см от дневной поверхности.

После фиксации материковой поверхности в северо-восточном углу шурфа выполнен контрольный прокоп на глубину 20 см.

Общая глубина исследования – 55 см.

Значимый культурный слой и археологические артефакты не зафиксированы. Несмотря на отсутствие пахотных борозд, характер и мощность почвенного слоя позволяют предположить сельскохозяйственную обработку территории.

После окончания работ шурф был рекультивирован до уровня дневной поверхности на момент начала работ.

*Шурф 2 (рис. 3-5, 71-78).*

Шурф заложен в южной оконечности территории обследования в границах участка с кадастровым номером 47:07:1044001:25851 в 25 метрах к востоку от шурфа 1.

Размеры – 1х1 м, площадь – 1 кв. м. Шурф ориентирован по сторонам света.  
Высотная отметка центра шурфа до начала работ – около 11,2 м БС.  
Дерновый слой в районе производства шурфа отсутствует.

Стратиграфия шурфа (по северной стенке):

1. Темно-коричневая гумусированная супесь с современным бытовым и строительным мусором – до 30 см.
2. Материк – желто-серый суглинок – фиксируется на уровне около -30 см от дневной поверхности.

Подп. и дата					
	Взам. инв. №				
		Инв. № дубл.			
	Подп. и дата				
Инв. № подл.					
	Ли	Изм.	№ докум.	Подп.	Дата
7/01/2024-ИИМК РАН-2024-ТО					Лист
					36

Материковые отложения прокопаны по всей площади шурфа на глубину до 5 см, дополнительно в северо-восточном углу шурфа выполнен контрольный прокоп на глубину 20 см.

Общая глубина исследования – 55 см.

Значимый культурный слой и археологические артефакты не зафиксированы. Несмотря на отсутствие пахотных борозд, характер и мощность почвенного слоя позволяют предположить сельскохозяйственную обработку территории.

После окончания работ шурф был рекультивирован до уровня дневной поверхности на момент начала работ.

*Шурф 3* (рис. 3-5, 79-85).

Шурф заложен в южной оконечности территории обследования в границах участка с кадастровым номером 47:07:1044001:25851 в 20 метрах к юго-востоку от шурфа 2.

Размеры – 1х1 м, площадь – 1 кв. м. Шурф ориентирован по сторонам света. Высотная отметка центра шурфа до начала работ – около 11,3 м БС.

Дерновый слой в районе производства шурфа отсутствует.

Стратиграфия шурфа (по северной стенке):

1. Темно-коричневая гумусированная супесь с современным бытовым и строительным мусором – до 30 см.
2. Материк – желто-серый суглинок – фиксируется на уровне около -30 см от дневной поверхности.

Материковые отложения прокопаны по всей площади шурфа на глубину до 10 см, дополнительно в северо-восточном углу шурфа выполнен контрольный прокоп на глубину 30 см.

Общая глубина исследования – 70 см.

Значимый культурный слой и археологические артефакты не зафиксированы. Несмотря на отсутствие пахотных борозд, характер и мощность почвенного слоя позволяют предположить сельскохозяйственную обработку территории.

Подп. и дата
Взам. инв. №
Инв. № дубл.
Подп. и дата
Инв. № подл.

Ли	Изм.	№ докум.	Подп.	Дата
----	------	----------	-------	------

7/01/2024-ИИМК РАН-2024-ТО

Лист

37

После окончания работ шурф был рекультивирован до уровня дневной поверхности на момент начала работ.

*Шурф 4* (рис. 3-5, 86-92).

Шурф заложен в южной оконечности территории обследования в границах участка с кадастровым номером 47:07:1044001:74931 в юго-западной его оконечности.

Размеры – 1х1 м, площадь – 1 кв. м. Шурф ориентирован по сторонам света. Высотная отметка центра шурфа до начала работ – около 11,1 м БС.

До начала работ площадь шурфа была задернована.

Стратиграфия шурфа (по северной стенке):

1. Дерн – до 5 см.
2. Темно-коричневая гумусированная супесь (почвенный слой) – 20-25 см.
3. Материк – желтая супесь – фиксируется на уровне около -25 см от дневной поверхности.

После фиксации материковой поверхности в северо-восточном углу шурфа был выполнен контрольный прокоп на глубину 30 см.

Общая глубина исследования – 55 см.

Значимый культурный слой и археологические артефакты не зафиксированы. Несмотря на отсутствие пахотных борозд, характер и мощность почвенного слоя позволяют предположить сельскохозяйственную обработку территории.

После окончания работ шурф был рекультивирован до уровня дневной поверхности на момент начала работ.

*Шурф 5* (рис. 3-5, 93-99).

Шурф 5 заложен в южной оконечности территории обследования в границах участка с кадастровым номером 47:07:1044001:74931 в 50 метрах к северо-востоку от шурфа 4.

Размеры – 1х1 м, площадь – 1 кв. м. Шурф ориентирован по сторонам света. Высотная отметка центра шурфа до начала работ – около 11,2 м БС.

Подп. и дата
Взам. инв. №
Инв. № дубл.
Подп. и дата
Инв. № подл.

Ли	Изм.	№ докум.	Подп.	Дата

7/01/2024-ИИМК РАН-2024-ТО

Лист

38

До начала работ площадь шурфа была задернована.

Стратиграфия шурфа (по северной стенке):

1. Дерн – до 5 см.
2. Темно-коричневая гумусированная супесь (почвенный слой) с отдельными крупными гранитными валунами – 35-40 см.
3. Материк – плотная желто-серая супесь – фиксируется на уровне около -40 см от дневной поверхности.

Общая глубина исследования – 40 см.

Значимый культурный слой и археологические артефакты не зафиксированы. Несмотря на отсутствие пахотных борозд, характер и мощность почвенного слоя позволяют предположить сельскохозяйственную обработку территории.

После окончания работ шурф был рекультивирован до уровня дневной поверхности на момент начала работ.

*Шурф 6* (рис. 3-5, 100-107).

Шурф 6 заложен в южной оконечности территории обследования в границах участка с кадастровым номером 47:07:1044001:74931 в 50 метрах к северо-востоку от шурфа 5.

Размеры – 1х1 м, площадь – 1 кв. м. Шурф ориентирован по сторонам света. Высотная отметка центра шурфа до начала работ – около 11,3 м БС.

До начала работ площадь шурфа была задернована.

Стратиграфия шурфа (по северной стенке):

1. Дерн – до 5 см.
2. Темно-коричневая гумусированная супесь (почвенный слой) с отдельными крупными гранитными валунами – 30 см.
3. Материк – плотная желто-серая супесь – фиксируется на уровне около 30-35 см от дневной поверхности. Материковые отложения прокопаны на глубину 5-10 см по всей площади шурфа.

Общая глубина исследования – 45 см.

Подп. и дата	
Взам. инв. №	
Инв. № дубл.	
Подп. и дата	
Инв. № подл.	

Ли	Изм.	№ докум.	Подп.	Дата

7/01/2024-ИИМК РАН-2024-ТО

Лист

39

Значимый культурный слой и археологические артефакты не зафиксированы. Несмотря на отсутствие пахотных борозд, характер и мощность почвенного слоя позволяют предположить сельскохозяйственную обработку территории.

После окончания работ шурф был рекультивирован до уровня дневной поверхности на момент начала работ.

*Шурф 7* (рис. 3-5, 108-114).

Шурф заложен в юго-восточной оконечности территории обследования в границах участка с кадастровым номером 47:07:1044001:74931 в 150 метрах к северу от шурфа 5.

Размеры – 1х1 м, площадь – 1 кв. м. Шурф ориентирован по сторонам света. Высотная отметка центра шурфа до начала работ – около 11,8 м БС.

До начала работ площадь шурфа была задернована.

Стратиграфия шурфа (по северной стенке):

1. Дерн – до 5 см.
2. Темно-коричневая гумусированная супесь (почвенный слой) – 30 см.
3. Материк – желтая супесь – фиксируется на уровне около -30 см от дневной поверхности.

После фиксации материковой поверхности в северо-западном углу шурфа был выполнен контрольный прокоп на глубину 20 см.

Общая глубина исследования – 55 см.

Значимый культурный слой и археологические артефакты не зафиксированы. Несмотря на отсутствие пахотных борозд, характер и мощность почвенного слоя позволяют предположить сельскохозяйственную обработку территории.

После окончания работ шурф был рекультивирован до уровня дневной поверхности на момент начала работ.

*Шурф 8* (рис. 3-5, 115-122).

Инв. № подл.	Подп. и дата	Инв. № дубл.	Взам. инв. №	Подп. и дата	Ли	Изм.	№ докум.	Подп.	Дата	7/01/2024-ИИМК РАН-2024-ТО	Лист
											40

Шурф 8 заложен в восточной оконечности территории обследования в границах участка с кадастровым номером 47:07:1044001:74931 в 45 метрах к северо-востоку от шурфа 7.

Размеры – 1x1 м, площадь – 1 кв. м. Шурф ориентирован по сторонам света. Высотная отметка центра шурфа до начала работ – около 12,0 м БС.

До начала работ площадь шурфа была задернована.

Стратиграфия шурфа (по северной стенке):

1. Дерн – до 5 см.
2. Темно-серая гумусированная супесь (почвенный слой) – около 25 см.
3. Материк – плотная желто-серая супесь – фиксируется на уровне 20-25 см от дневной поверхности.

Материковые отложения прокопаны по всей площади шурфа на глубину до 10 см.

Общая глубина исследования – 35 см.

Значимый культурный слой и археологические артефакты не зафиксированы. Несмотря на отсутствие пахотных борозд, характер и мощность почвенного слоя позволяют предположить сельскохозяйственную обработку территории.

После окончания работ шурф был рекультивирован до уровня дневной поверхности на момент начала работ.

*Шурф 9 (рис. 3-5, 123-130).*

Шурф 9 заложен в восточной оконечности территории обследования в границах участка с кадастровым номером 47:07:1044001:74931 в 33 метрах к северо-западу от шурфа 8.

Размеры – 1x1 м, площадь – 1 кв. м. Шурф ориентирован по сторонам света. Высотная отметка центра шурфа до начала работ – около 11,9 м БС.

До начала работ площадь шурфа была задернована.

Стратиграфия шурфа (по северной стенке):

1. Дерн – до 5 см.
2. Темно-коричневая гумусированная супесь (почвенный слой) – около 30 см.

Подп. и дата					
Взам. инв. №					
Инв. № дубл.					
Подп. и дата					
Инв. № подл.					
7/01/2024-ИИМК РАН-2024-ТО					Лист
Ли	Изм.	№ докум.	Подп.	Дата	41



3. Материк – плотная желто-серая супесь – фиксируется на уровне 30 см от дневной поверхности.

Материковые отложения прокопаны по всей площади шурфа на глубину до 10 см.

Общая глубина исследования – 40 см.

Значимый культурный слой и археологические артефакты не зафиксированы. Несмотря на отсутствие пахотных борозд, характер и мощность почвенного слоя позволяют предположить сельскохозяйственную обработку территории.

После окончания работ шурф был рекультивирован до уровня дневной поверхности на момент начала работ.

*Шурф 10* (рис. 3-5, 131-138).

Шурф 10 заложен в восточной оконечности территории обследования в границах участка с кадастровым номером 47:07:1044001:74931 в 33 метрах к юго-западу от шурфа 9 и в 45 метрах к востоку от шурфа 8.

Размеры – 1х1 м, площадь – 1 кв. м. Шурф ориентирован по сторонам света.

Высотная отметка центра шурфа до начала работ – около 11,8 м БС.

До начала работ площадь шурфа была задернована.

Стратиграфия шурфа (по северной стенке):

1. Дерн – до 5 см.
2. Темно-коричневая гумусированная супесь (почвенный слой) с линзами материкового суглинка – около 30 см.
3. Материк – плотная желто-серая супесь – фиксируется на уровне 30 см от дневной поверхности.

Материковые отложения прокопаны по всей площади шурфа на глубину до 10 см.

Общая глубина исследования – 40 см.

Значимый культурный слой и археологические артефакты не зафиксированы. Несмотря на отсутствие пахотных борозд, характер и мощность

Изн. № подл.	Подп. и дата	Изн. № дубл.	Взам. изн. №	Подп. и дата	Ли	Изм.	№ докум.	Подп.	Дата	7/01/2024-ИИМК РАН-2024-ТО	Лист
											42

почвенного слоя позволяют предположить сельскохозяйственную обработку территории.

После окончания работ шурф был рекультивирован до уровня дневной поверхности на момент начала работ.

*Шурф 11* (рис. 3-5, 139-146).

Шурф 11 заложен в восточной оконечности территории обследования в границах участка с кадастровым номером 47:07:1044001:74931 в 75 метрах к западу от шурфа 7.

Размеры – 1х1 м, площадь – 1 кв. м. Шурф ориентирован по сторонам света. Высотная отметка центра шурфа до начала работ – около 11,6 м БС.

До начала работ площадь шурфа была задернована.

Стратиграфия шурфа (по северной стенке):

1. Дерн – до 5 см.
2. Темно-коричневая гумусированная супесь (почвенный слой) – около 35 см.
3. Материк – плотная желто-серая супесь – фиксируется на уровне 35-40 см от дневной поверхности.

Материковые отложения прокопаны по всей площади шурфа на глубину до 10 см.

Общая глубина исследования – 45 см.

Значимый культурный слой и археологические артефакты не зафиксированы. Несмотря на отсутствие пахотных борозд, характер и мощность почвенного слоя позволяют предположить сельскохозяйственную обработку территории.

После окончания работ шурф был рекультивирован до уровня дневной поверхности на момент начала работ.

*Шурф 12* (рис. 3-5, 147-154).

Шурф 12 заложен в восточной оконечности территории обследования в границах участка с кадастровым номером 47:07:1044001:74931 в 60 метрах к югу от шурфа 11.

Размеры – 1х1 м, площадь – 1 кв. м. Шурф ориентирован по сторонам света.

Инв. № подл.	Подп. и дата	Инв. № дубл.	Взам. инв. №	Подп. и дата	Ли	Изм.	№ докум.	Подп.	Дата	7/01/2024-ИИМК РАН-2024-ТО	Лист
											43

Высотная отметка центра шурфа до начала работ – около 11,3 м БС.

До начала работ площадь шурфа была задернована.

Стратиграфия шурфа (по северной стенке):

1. Дерн – до 5 см.
2. Темно-коричневая гумусированная супесь (почвенный слой) – около 40 см.
3. Материк – плотная желто-серая супесь – фиксируется на уровне 40 см от дневной поверхности. В уровне материковой поверхности фиксируется горизонт грунтовых вод.

Общая глубина исследования – 40 см.

Значимый культурный слой и археологические артефакты не зафиксированы. Несмотря на отсутствие пахотных борозд, характер и мощность почвенного слоя позволяют предположить сельскохозяйственную обработку территории.

После окончания работ шурф был рекультивирован до уровня дневной поверхности на момент начала работ.

*Шурф 13* (рис. 3-5, 155-162).

Шурф 13 заложен в восточной оконечности территории обследования в границах участка с кадастровым номером 47:07:1044001:74931 в 70 метрах к западу от шурфа 12.

Размеры – 1х1 м, площадь – 1 кв. м. Шурф ориентирован по сторонам света.

Высотная отметка центра шурфа до начала работ – около 11,0 м БС.

До начала работ площадь шурфа была задернована.

Стратиграфия шурфа (по северной стенке):

1. Дерн – до 5 см.
2. Темно-коричневая гумусированная супесь (почвенный слой) – 30-35 см.
3. Материк – плотная желто-серая супесь – фиксируется на уровне 35 см от дневной поверхности.

Материковые отложения прокопаны по всей площади шурфа на глубину до 10 см.

Общая глубина исследования – 45 см.

Инв. № подл.	Подп. и дата	Инв. № дубл.	Взам. инв. №	Подп. и дата	Ли	Изм.	№ докум.	Подп.	Дата	7/01/2024-ИИМК РАН-2024-ТО	Лист
											44

Значимый культурный слой и археологические артефакты не зафиксированы. Несмотря на отсутствие пахотных борозд, характер и мощность почвенного слоя позволяют предположить сельскохозяйственную обработку территории.

После окончания работ шурф был рекультивирован до уровня дневной поверхности на момент начала работ.

*Шурф 14* (рис. 3-5, 163-170).

Шурф 14 заложен в восточной оконечности территории обследования в границах участка с кадастровым номером 47:07:1044001:74931 в 90 метрах к северу от шурфа 13.

Размеры – 1х1 м, площадь – 1 кв. м. Шурф ориентирован по сторонам света. Высотная отметка центра шурфа до начала работ – около 11,1 м БС.

До начала работ площадь шурфа была задернована.

Стратиграфия шурфа (по северной стенке):

1. Дерн – до 5 см.
2. Темно-коричневая гумусированная супесь (почвенный слой) – около 25-30 см.
3. Материк – плотная желто-серая супесь – фиксируется на уровне 30 см от дневной поверхности.

Материковые отложения прокопаны по всей площади шурфа на глубину до 10 см.

Общая глубина исследования – 40 см.

Значимый культурный слой и археологические артефакты не зафиксированы. Несмотря на отсутствие пахотных борозд, характер и мощность почвенного слоя позволяют предположить сельскохозяйственную обработку территории.

После окончания работ шурф был рекультивирован до уровня дневной поверхности на момент начала работ.

*Шурф 15* (рис. 3-5, 171-178).

Инв. № подл.	Подп. и дата	Взам. инв. №	Инв. № дубл.	Подп. и дата	Ли	Изм.	№ докум.	Подп.	Дата	7/01/2024-ИИМК РАН-2024-ТО	Лист
											45

Шурф 15 заложен в восточной оконечности территории обследования в границах участка с кадастровым номером 47:07:1044001:74931 в северной его части, севернее в 15 метрах от мелиоративной канавы.

Размеры – 1х1 м, площадь – 1 кв. м. Шурф ориентирован по сторонам света. Высотная отметка центра шурфа до начала работ – около 11,6 м БС.

До начала работ площадь шурфа была задернована.

Стратиграфия шурфа (по северной стенке):

1. Дерн – до 5 см.
2. Темно-коричневая гумусированная супесь (почвенный слой) – около 35 см.
3. Материк – плотная желто-серая супесь – фиксируется на уровне 35 см от дневной поверхности.

Общая глубина исследования – 35 см.

Значимый культурный слой и археологические артефакты не зафиксированы. Почвенный слой носит следы распашки.

После окончания работ шурф был рекультивирован до уровня дневной поверхности на момент начала работ.

*Шурф 16 (рис. 3-5, 179-186).*

Шурф 16 заложен в восточной оконечности территории обследования в границах участка с кадастровым номером 47:07:1044001:74931 в северной его части в 60 метрах северо-западнее шурфа 15.

Размеры – 1х1 м, площадь – 1 кв. м. Шурф ориентирован по сторонам света. Высотная отметка центра шурфа до начала работ – около 11,0 м БС.

До начала работ площадь шурфа была задернована.

Стратиграфия шурфа (по северной стенке):

1. Дерн – до 5 см.
2. Темно-коричневая гумусированная супесь (почвенный слой) – около 30 см.
3. Материк – плотная желто-серая супесь – фиксируется на уровне 30 см от дневной поверхности.

Материковые отложения прокопаны на 10 см по всей площади шурфа.

Общая глубина исследования – 40 см.

Инва. № подл.	Подп. и дата	Инва. № дубл.	Взам. инв. №	Подп. и дата	Инва. № подл.	Ли	Изм.	№ докум.	Подп.	Дата	7/01/2024-ИИМК РАН-2024-ТО	Лист
												46

Значимый культурный слой и археологические артефакты не зафиксированы. Почвенный слой носит следы распашки.

После окончания работ шурф был рекультивирован до уровня дневной поверхности на момент начала работ.

*Шурф 17* (рис. 3-5, 187-194).

Шурф 17 заложен в восточной оконечности территории обследования в границах участка с кадастровым номером 47:07:1044001:243 в юго-восточной его части в 55 метрах северо-восточнее шурфа 16.

Размеры – 1х1 м, площадь – 1 кв. м. Шурф ориентирован по сторонам света. Высотная отметка центра шурфа до начала работ – около 11,0 м БС.

До начала работ площадь шурфа была задернована.

Стратиграфия шурфа (по северной стенке):

1. Дерн – до 5 см.
2. Темно-коричневая гумусированная супесь (почвенный слой) – около 30 см.
3. Материк – плотная желто-серая супесь – фиксируется на уровне 30 см от дневной поверхности.

Материковые отложения прокопаны на 10 см по всей площади шурфа.

Общая глубина исследования – 40 см.

Значимый культурный слой и археологические артефакты не зафиксированы. Почвенный слой носит следы распашки.

После окончания работ шурф был рекультивирован до уровня дневной поверхности на момент начала работ.

*Шурф 18* (рис. 3-5, 195-202).

Шурф 18 заложен в центральной части территории обследования в границах участка с кадастровым номером 47:07:1044001:28050 в северо-западной его части северо-восточнее пересечения двух мелиоративных канав.

Размеры – 1х1 м, площадь – 1 кв. м. Шурф ориентирован по сторонам света. Высотная отметка центра шурфа до начала работ – около 11,2 м БС.

До начала работ площадь шурфа была задернована.

Стратиграфия шурфа (по северной стенке):

Инв. № подл.	Подп. и дата	Взам. инв. №	Инв. № дубл.	Подп. и дата	Ли	Изм.	№ докум.	Подп.	Дата	7/01/2024-ИИМК РАН-2024-ТО	Лист
											47

1. Дерн – до 5 см.
2. Темно-коричневая гумусированная супесь (почвенный слой) – около 30 см.
3. Материк – плотная желто-серая супесь – фиксируется на уровне 30 см от дневной поверхности.

Материковые отложения прокопаны на 10 см по всей площади шурфа.

Общая глубина исследования – 40 см.

Значимый культурный слой и археологические артефакты не зафиксированы. Почвенный слой носит следы распашки.

После окончания работ шурф был рекультивирован до уровня дневной поверхности на момент начала работ.

*Шурф 19* (рис. 3-5, 203-210).

Шурф 19 заложен в центре территории обследования в границах участка с кадастровым номером 47:07:1044001:243 в 95 метрах северо-западнее шурфа 18.

Размеры – 1х1 м, площадь – 1 кв. м. Шурф ориентирован по сторонам света. Высотная отметка центра шурфа до начала работ – около 11,3 м БС.

До начала работ площадь шурфа была задернована.

Стратиграфия шурфа (по северной стенке):

1. Дерн – до 5 см.
2. Темно-коричневая гумусированная супесь (почвенный слой) – около 25 см.
3. Материк – плотная желто-серая супесь с морозобойными трещинами – фиксируется на уровне 25 см от дневной поверхности.

Материковые отложения прокопаны на 10 см по всей площади шурфа.

Общая глубина исследования – 35 см.

Значимый культурный слой и археологические артефакты не зафиксированы. Почвенный слой носит следы распашки.

После окончания работ шурф был рекультивирован до уровня дневной поверхности на момент начала работ.

*Шурф 20* (рис. 3-5, 211-218).

Шурф 20 заложен в центре территории обследования в границах участка с кадастровым номером 47:07:1044001:243 в 15 метрах северо-западнее шурфа 19.

Инва. № подл.	Подп. и дата	Инва. № дубл.	Взам. инв. №	Подп. и дата	Ли	Изм.	№ докум.	Подп.	Дата	7/01/2024-ИИМК РАН-2024-ТО	Лист
											48

Размеры – 1х1 м, площадь – 1 кв. м. Шурф ориентирован по сторонам света.

Высотная отметка центра шурфа до начала работ – около 11,1 м БС.

До начала работ площадь шурфа была задернована.

Стратиграфия шурфа (по северной стенке):

1. Дерн – до 5 см.
2. Темно-коричневая гумусированная супесь (почвенный слой) – около 25 - 30 см.
3. Материк – плотная желто-серая супесь – фиксируется на уровне 30 см от дневной поверхности.

Материковые отложения прокопаны на 10 см по всей площади шурфа.

Общая глубина исследования – 40 см.

Значимый культурный слой и археологические артефакты не зафиксированы. Почвенный слой носит следы распашки.

После окончания работ шурф был рекультивирован до уровня дневной поверхности на момент начала работ.

*Шурф 21 (рис. 3-5, 219-226).*

Шурф 19 заложен в центре территории обследования в границах участка с кадастровым номером 47:07:1044001:243 в 115 метрах северо-западнее шурфа 20.

Размеры – 1х1 м, площадь – 1 кв. м. Шурф ориентирован по сторонам света.

Высотная отметка центра шурфа до начала работ – около 10,9 м БС.

До начала работ площадь шурфа была задернована.

Стратиграфия шурфа (по северной стенке):

1. Дерн – до 5 см.
2. Темно-коричневая гумусированная супесь (почвенный слой) – около 40 см.
3. Материк – крупнозернистый песок с ожелезнением – фиксируется на уровне 45 см от дневной поверхности.

Материковые отложения прокопаны на 10 см по всей площади шурфа.

Общая глубина исследования – 55 см.

Значимый культурный слой и археологические артефакты не зафиксированы. Почвенный слой носит следы распашки.

Подп. и дата
Взам. инв. №
Инв. № дубл.
Подп. и дата
Инв. № подл.

Ли	Изм.	№ докум.	Подп.	Дата

7/01/2024-ИИМК РАН-2024-ТО

Лист

49



После окончания работ шурф был рекультивирован до уровня дневной поверхности на момент начала работ.

*Шурф 22* (рис. 3-5, 227-234).

Шурф 22 заложен в центре территории обследования в границах участка с кадастровым номером 47:07:1044001:243 в 100 метрах севернее шурфа 21.

Размеры – 1х1 м, площадь – 1 кв. м. Шурф ориентирован по сторонам света. Высотная отметка центра шурфа до начала работ – около 11,0 м БС.

До начала работ площадь шурфа была задернована.

Стратиграфия шурфа (по северной стенке):

1. Дерн – до 5 см.
2. Темно-коричневая гумусированная супесь (почвенный слой) – около 40 см.
3. Материк – плотная желто-серая супесь – фиксируется на уровне 45 см от дневной поверхности. В уровне материковой поверхности фиксируется горизонт грунтовых вод.

Материковые отложения прокопаны на 10 см по всей площади шурфа.

Общая глубина исследования – 55 см.

Значимый культурный слой и археологические артефакты не зафиксированы. Почвенный слой носит следы распашки.

После окончания работ шурф был рекультивирован до уровня дневной поверхности на момент начала работ.

*Шурф 23* (рис. 3-5, 235-242).

Шурф 13 заложен в центре территории обследования в границах участка с кадастровым номером 47:07:1044001:243 в 100 метрах северо-западнее шурфа 22.

Размеры – 1х1 м, площадь – 1 кв. м. Шурф ориентирован по сторонам света. Высотная отметка центра шурфа до начала работ – около 10,9 м БС.

До начала работ площадь шурфа была задернована.

Стратиграфия шурфа (по северной стенке):

1. Дерн – до 5 см.
2. Темно-коричневая мешаная гумусированная супесь – около 40 см.
3. Темно-серая гумусированная супесь – около 10 см.

Инв. № подл.	Подп. и дата	Инв. № дубл.	Взам. инв. №	Подп. и дата	Ли	Изм.	№ докум.	Подп.	Дата	7/01/2024-ИИМК РАН-2024-ТО	Лист
											50

4. Материк – плотная желто-серая супесь– фиксируется на уровне 55 см от дневной поверхности.

Материковые отложения прокопаны на 10-20 см по всей площади шурфа.

Общая глубина исследования – 85 см.

В заполнении шурфа, по всей видимости, фиксируется задернованный выброс от расположенной севернее мелиоративной канавы. Вероятно, при строительных работах по откопке канавы естественно сформированный почвенный слой был снят и перемещен.

Значимый культурный слой и археологические артефакты не зафиксированы. Почвенный слой носит следы распашки.

После окончания работ шурф был рекультивирован до уровня дневной поверхности на момент начала работ.

*Шурф 24* (рис. 3-5, 243-250).

Шурф 24 заложен в северной части территории обследования в границах участка с кадастровым номером 47:07:1044001:74952 в южной его части.

Размеры – 1х1 м, площадь – 1 кв. м. Шурф ориентирован по сторонам света.

Высотная отметка центра шурфа до начала работ – около 11,1 м БС.

До начала работ площадь шурфа была задернована.

Стратиграфия шурфа (по северной стенке):

1. Дерн – до 5 см.
2. Темно-коричневая гумусированная супесь – около 45 см.
3. Материк – плотная желто-серая супесь– фиксируется на уровне 50 см от дневной поверхности. В уровне материковой поверхности расположен горизонт грунтовых вод.

Материковые отложения прокопаны на 10 см по всей площади шурфа.

Общая глубина исследования – 60 см.

Значимый культурный слой и археологические артефакты не зафиксированы. Почвенный слой носит следы распашки.

После окончания работ шурф был рекультивирован до уровня дневной поверхности на момент начала работ.

Подп. и дата
Взам. инв. №
Инв. № дубл.
Подп. и дата
Инв. № подл.

Ли	Изм.	№ докум.	Подп.	Дата

7/01/2024-ИИМК РАН-2024-ТО

Лист

51

*Шурф 25* (рис. 3-5, 251-258).

Шурф 25 заложен в северной части территории обследования в границах участка с кадастровым номером 47:07:1044001:74952 в 35 метрах к северо-востоку от шурфа 24.

Размеры – 1x1 м, площадь – 1 кв. м. Шурф ориентирован по сторонам света. Высотная отметка центра шурфа до начала работ – около 11,1 м БС. До начала работ площадь шурфа была задернована.

Стратиграфия шурфа (по северной стенке):

1. Дерн – до 5 см.
2. Темно-коричневая гумусированная супесь – около 35 см.
3. Материк – плотная желто-серая супесь – фиксируется на уровне 40 см от дневной поверхности. Поверхность материковых геологических отложений неровная, западины (ямки -?) имеют неправильную форму и глубину до 15 см.

Общая глубина исследования – 50 см.

Значимый культурный слой и археологические артефакты не зафиксированы. Почвенный слой носит следы распашки.

После окончания работ шурф был рекультивирован до уровня дневной поверхности на момент начала работ.

*Шурф 26* (рис. 3-5, 259-264).

Шурф 26 заложен в северной части территории обследования в границах участка с кадастровым номером 47:07:1044001:74952 в 7 метрах к северу от шурфа 25.

Размеры – 1x1 м, площадь – 1 кв. м. Шурф ориентирован по сторонам света. Высотная отметка центра шурфа до начала работ – около 11,2 м БС. До начала работ площадь шурфа была задернована.

Стратиграфия шурфа (по северной стенке):

1. Дерн – до 5 см.
2. Темно-коричневая гумусированная супесь – около 20 см.

Подп. и дата						Лист
Взам. инв. №						52
Инв. № дубл.						7/01/2024-ИИМК РАН-2024-ТО
Подп. и дата						Ли
Инв. № подл.						Изм.
						№ докум.
						Подп.
						Дата

3. Материк – плотная желто-серая супесь– фиксируется на уровне 25 см от дневной поверхности. Материковые отложения прокопаны на 10 см по всей площади шурфа.

Общая глубина исследования – 35 см.

Значимый культурный слой и археологические артефакты не зафиксированы. Почвенный слой носит следы распашки.

После окончания работ шурф был рекультивирован до уровня дневной поверхности на момент начала работ.

*Шурф 27* (рис. 3-5, 265-270).

Шурф 27 заложен в юго-западной оконечности территории обследования в границах участка с кадастровым номером 47:07:1044001:63950 в 80 метрах к северу от юго-западного угла.

Размеры – 1х1 м, площадь – 1 кв. м. Шурф ориентирован по сторонам света. Высотная отметка центра шурфа до начала работ – около 10,7 м БС.

До начала работ площадь шурфа была задернована.

Стратиграфия шурфа (по северной стенке):

1. Дерн – до 5 см.
2. Темно-коричневая гумусированная супесь – около 25 см.
3. Материк – плотная желто-серая супесь– фиксируется на уровне 30 см от дневной поверхности.

Материковые отложения прокопаны на 5 см по всей площади шурфа.

Общая глубина исследования – 35 см.

Значимый культурный слой и археологические артефакты не зафиксированы. Почвенный слой носит следы распашки.

После окончания работ шурф был рекультивирован до уровня дневной поверхности на момент начала работ.

*Шурф 28* (рис. 3-5, 271-278).

Шурф 28 заложен в юго-западной оконечности территории обследования в границах участка с кадастровым номером 47:07:1044001:63950 в 60 метрах к северо-востоку от шурфа 27.

Инв. № подл.	Подп. и дата	Взам. инв. №	Инв. № дубл.	Подп. и дата	Инв. № подл.	Ли	Изм.	№ докум.	Подп.	Дата	7/01/2024-ИИМК РАН-2024-ТО	Лист
												53

Размеры – 1х1 м, площадь – 1 кв. м. Шурф ориентирован по сторонам света.

Высотная отметка центра шурфа до начала работ – около 10,7 м БС.

До начала работ площадь шурфа была задернована.

Стратиграфия шурфа (по северной стенке):

1. Дерн – до 5 см.
2. Темно-коричневая гумусированная супесь – около 25 см.
3. Материк – плотная желто-серая супесь– фиксируется на уровне 30 см от дневной поверхности.

Материковые отложения прокопаны на 5 см по всей площади шурфа.

Общая глубина исследования – 35 см.

Значимый культурный слой и археологические артефакты не зафиксированы. Почвенный слой носит следы распашки.

После окончания работ шурф был рекультивирован до уровня дневной поверхности на момент начала работ.

*Шурф 29 (рис. 3-5, 279-286).*

Шурф 29 заложен в юго-западной оконечности территории обследования в границах участка с кадастровым номером 47:07:1044001:63950 в 75 метрах к северо-востоку от шурфа 28.

Размеры – 1х1 м, площадь – 1 кв. м. Шурф ориентирован по сторонам света.

Высотная отметка центра шурфа до начала работ – около 11,1 м БС.

До начала работ площадь шурфа была задернована.

Стратиграфия шурфа (по северной стенке):

1. Дерн – до 5 см.
2. Темно-коричневая гумусированная супесь – около 25 см.
3. Материк – плотная желто-серая супесь– фиксируется на уровне 30 см от дневной поверхности.

Материковые отложения прокопаны на 5 см по всей площади шурфа.

Общая глубина исследования – 35 см.

Значимый культурный слой и археологические артефакты не зафиксированы. Почвенный слой носит следы распашки.

Подп. и дата
Взам. инв. №
Инв. № дубл.
Подп. и дата
Инв. № подл.

Ли	Изм.	№ докум.	Подп.	Дата

7/01/2024-ИИМК РАН-2024-ТО

Лист

54

После окончания работ шурф был рекультивирован до уровня дневной поверхности на момент начала работ.

*Шурф 30* (рис. 3-5, 287-294).

Шурф 30 заложен в центре юго-восточной границы территории обследования в границах участка с кадастровым номером 47:07:1044001:63950 в его восточной оконечности.

Размеры – 1х1 м, площадь – 1 кв. м. Шурф ориентирован по сторонам света. Высотная отметка центра шурфа до начала работ – около 11,2 м БС.

До начала работ площадь шурфа была задернована.

Стратиграфия шурфа (по северной стенке):

1. Дерн – до 5 см.
2. Темно-коричневая гумусированная супесь – около 25 см.
3. Материк – плотная желто-серая супесь– фиксируется на уровне 30 см от дневной поверхности.

Материковые отложения прокопаны на 10 см по всей площади шурфа.

Общая глубина исследования – 40 см.

Значимый культурный слой и археологические артефакты не зафиксированы. Почвенный слой носит следы распашки.

После окончания работ шурф был рекультивирован до уровня дневной поверхности на момент начала работ.

*Шурф 31* (рис. 3-5, 295-302).

Шурф 31 заложен в границах участка с кадастровым номером 47:07:1044001:63950 в 165 метрах к северо-западу от шурфа 30.

Размеры – 1х1 м, площадь – 1 кв. м. Шурф ориентирован по сторонам света. Высотная отметка центра шурфа до начала работ – около 11,0 м БС.

До начала работ площадь шурфа была задернована.

Стратиграфия шурфа (по северной стенке):

1. Дерн – до 5 см.
2. Темно-коричневая гумусированная супесь – около 25 см.

Изн. № подл.	Подп. и дата	Изн. № дубл.	Взам. изв. №	Подп. и дата	Ли	Изм.	№ докум.	Подп.	Дата	7/01/2024-ИИМК РАН-2024-ТО	Лист
											55

3. Материк – плотная желто-серая супесь– фиксируется на уровне 30 см от дневной поверхности.

Материковые отложения прокопаны на 10 см по всей площади шурфа.

Общая глубина исследования – 40 см.

Значимый культурный слой и археологические артефакты не зафиксированы. Почвенный слой носит следы распашки.

После окончания работ шурф был рекультивирован до уровня дневной поверхности на момент начала работ.

*Шурф 32* (рис. 3-5, 303-310).

Шурф 32 заложен в центральной части территории обследования в границах участка с кадастровым номером 47:07:1044001:63950 в 115 метрах к северо-северо-западу от шурфа 31.

Размеры – 1х1 м, площадь – 1 кв. м. Шурф ориентирован по сторонам света.

Высотная отметка центра шурфа до начала работ – около 11,3 м БС.

До начала работ площадь шурфа была задернована.

Стратиграфия шурфа (по северной стенке):

1. Дерн – до 5 см.
2. Темно-коричневая гумусированная супесь – около 30 см.
3. Материк – плотная желто-серая супесь– фиксируется на уровне 35 см от дневной поверхности. В уровне материковой поверхности расположен горизонт грунтовых вод.

Материковые отложения прокопаны на 10 см по всей площади шурфа.

Общая глубина исследования – 40 см.

Значимый культурный слой и археологические артефакты не зафиксированы. Почвенный слой носит следы распашки.

После окончания работ шурф был рекультивирован до уровня дневной поверхности на момент начала работ.

*Шурф 33* (рис. 3-5, 311-318).

Инв. № подл.	Подп. и дата				
	Взам. инв. №				
	Инв. № дубл.				
	Подп. и дата				
	Инв. № подл.				
Ли	Изм.	№ докум.	Подп.	Дата	
7/01/2024-ИИМК РАН-2024-ТО					Лист
					56

Шурф 33 заложен в границах участка с кадастровым номером 47:07:1044001:63950 в центральной его части в 175 метрах к северо-западу от шурфа 32.

Размеры – 1х1 м, площадь – 1 кв. м. Шурф ориентирован по сторонам света. Высотная отметка центра шурфа до начала работ – около 11,4 м БС.

До начала работ площадь шурфа была задернована.

Стратиграфия шурфа (по северной стенке):

1. Дерн – до 5 см.
2. Темно-коричневая гумусированная супесь – около 25 см.
3. Материк – плотная желто-серая супесь– фиксируется на уровне 30 см от дневной поверхности.

Материковые отложения прокопаны на 10 см по всей площади шурфа.

Общая глубина исследования – 40 см.

Значимый культурный слой и археологические артефакты не зафиксированы. Почвенный слой носит следы распашки.

После окончания работ шурф был рекультивирован до уровня дневной поверхности на момент начала работ.

*Шурф 34 (рис. 3-5, 319-326).*

Шурф 34 заложен в границах участка с кадастровым номером 47:07:1044001:63950 в 105 метрах к востоку от шурфа 33.

Размеры – 1х1 м, площадь – 1 кв. м. Шурф ориентирован по сторонам света. Высотная отметка центра шурфа до начала работ – около 11,3 м БС.

До начала работ площадь шурфа была задернована.

Стратиграфия шурфа (по северной стенке):

1. Дерн – до 5 см.
2. Темно-коричневая гумусированная супесь – около 25 см.
3. Материк – плотная желто-серая супесь– фиксируется на уровне 30 см от дневной поверхности.

Материковые отложения прокопаны на 5 см по всей площади шурфа.

Общая глубина исследования – 35 см.

Изн. № подл.	Подп. и дата	Изн. № дубл.	Взам. изв. №	Подп. и дата	Изн. № подл.	Ли	Изм.	№ докум.	Подп.	Дата	7/01/2024-ИИМК РАН-2024-ТО	Лист
												57



Значимый культурный слой и археологические артефакты не зафиксированы. Почвенный слой носит следы распашки.

После окончания работ шурф был рекультивирован до уровня дневной поверхности на момент начала работ.

*Шурф 35* (рис. 3-5, 327-334).

Шурф 35 заложен в границах участка с кадастровым номером 47:07:1044001:63950 в 25 метрах к северо-западу от шурфа 34.

Размеры – 1х1 м, площадь – 1 кв. м. Шурф ориентирован по сторонам света. Высотная отметка центра шурфа до начала работ – около 11,4 м БС.

До начала работ площадь шурфа была задернована.

Стратиграфия шурфа (по северной стенке):

1. Дерн – до 5 см.
2. Темно-коричневая гумусированная супесь – около 25 см.
3. Материк – плотная желто-серая супесь– фиксируется на уровне 30 см от дневной поверхности. В уровне материковой поверхности расположен горизонт грунтовых вод.

Материковые отложения прокопаны на 10 см по всей площади шурфа.

Общая глубина исследования – 40 см.

Значимый культурный слой и археологические артефакты не зафиксированы. Почвенный слой носит следы распашки.

После окончания работ шурф был рекультивирован до уровня дневной поверхности на момент начала работ.

*Шурф 36* (рис. 3-5, 335-342).

Шурф 36 заложен в границах участка с кадастровым номером 47:07:1044001:63950 в 70 метрах к северо-северо-западу от шурфа 33.

Размеры – 1х1 м, площадь – 1 кв. м. Шурф ориентирован по сторонам света. Высотная отметка центра шурфа до начала работ – около 11,25 м БС.

До начала работ площадь шурфа была задернована.

Стратиграфия шурфа (по северной стенке):

1. Дерн – до 5 см.

Подп. и дата
Взам. инв. №
Инв. № дубл.
Подп. и дата
Инв. № подл.

Ли	Изм.	№ докум.	Подп.	Дата

7/01/2024-ИИМК РАН-2024-ТО

Лист

58

2. Темно-коричневая гумусированная супесь – около 20 см.
3. Материк – плотная желто-серая супесь– фиксируется на уровне 25 см от дневной поверхности.

Материковые отложения прокопаны на 10 см по всей площади шурфа.

Общая глубина исследования – 35 см.

Значимый культурный слой и археологические артефакты не зафиксированы. Почвенный слой носит следы распашки.

После окончания работ шурф был рекультивирован до уровня дневной поверхности на момент начала работ.

*Шурф 37* (рис. 3-5, 343-350).

Шурф 37 заложен в границах участка с кадастровым номером 47:07:1044001:63950 в 63 метрах к северо-западу от шурфа 36.

Размеры – 1х1 м, площадь – 1 кв. м. Шурф ориентирован по сторонам света. Высотная отметка центра шурфа до начала работ – около 11,1 м БС.

До начала работ площадь шурфа была задернована.

Стратиграфия шурфа (по северной стенке):

1. Дерн – до 5 см.
2. Темно-коричневая гумусированная супесь – около 30 см.
3. Материк – плотная желто-серая супесь– фиксируется на уровне 35 см от дневной поверхности.

Материковые отложения прокопаны на 5 см по всей площади шурфа.

Общая глубина исследования – 40 см.

Значимый культурный слой и археологические артефакты не зафиксированы. Почвенный слой носит следы распашки.

После окончания работ шурф был рекультивирован до уровня дневной поверхности на момент начала работ.

*Шурф 38* (рис. 3-5, 351-358).

Шурф 38 заложен в границах участка с кадастровым номером 47:07:1044001:63950 в 90 метрах к северо-северо-западу от шурфа 35.

Размеры – 1х1 м, площадь – 1 кв. м. Шурф ориентирован по сторонам света.

Инва. № подл.	Подп. и дата	Инва. № дубл.	Взам. инв. №	Подп. и дата	Ли	Изм.	№ докум.	Подп.	Дата	7/01/2024-ИИМК РАН-2024-ТО	Лист
											59

Высотная отметка центра шурфа до начала работ – около 11,0 м БС.

До начала работ площадь шурфа была задернована.

Стратиграфия шурфа (по северной стенке):

1. Дерн – до 5 см.
2. Темно-коричневая гумусированная супесь с линзами материковой супеси – около 50 см.
3. Материк – плотная желто-серая супесь– фиксируется на уровне 50-55 см от дневной поверхности.

Поверхность материка неровная. Можно предположить, что на участке закладки шурфа производились земляные работы по устройству мелиоративной канавы, в ходе которых почвенный слой был срезан, а рельеф сnivelирован грунтом из канавы, после чего участок был распахан и начался новый процесс почвообразования.

Общая глубина исследования – 40 см.

Значимый культурный слой и археологические артефакты не зафиксированы. Почвенный слой носит следы распашки.

После окончания работ шурф был рекультивирован до уровня дневной поверхности на момент начала работ.

*Шурф 39 (рис. 3-5, 359-366).*

Шурф 39 заложен в границах участка с кадастровым номером 47:07:1044001:63950 в 70 метрах к северо-западу от шурфа 37.

Размеры – 1х1 м, площадь – 1 кв. м. Шурф ориентирован по сторонам света.

Высотная отметка центра шурфа до начала работ – около 11,0 м БС.

До начала работ площадь шурфа была задернована.

Стратиграфия шурфа (по северной стенке):

1. Дерн – до 5 см.
2. Темно-коричневая гумусированная супесь – около 30 см.
3. Материк – плотная желто-серая супесь– фиксируется на уровне 35 см от дневной поверхности. В уровне материковой поверхности расположен горизонт грунтовых вод.

Подп. и дата
Взам. инв. №
Инв. № дубл.
Подп. и дата
Инв. № подл.

Ли	Изм.	№ докум.	Подп.	Дата

7/01/2024-ИИМК РАН-2024-ТО

Лист

60

Материковые отложения прокопаны на 10 см по всей площади шурфа.

Общая глубина исследования – 45 см.

Значимый культурный слой и археологические артефакты не зафиксированы. Почвенный слой носит следы распашки.

После окончания работ шурф был рекультивирован до уровня дневной поверхности на момент начала работ.

*Шурф 40* (рис. 3-5, 367-374).

Шурф 40 заложен в границах участка с кадастровым номером 47:07:1044001:63950 в 48 метрах к северо-востоку от шурфа 39.

Размеры – 1х1 м, площадь – 1 кв. м. Шурф ориентирован по сторонам света.

Высотная отметка центра шурфа до начала работ – около 11,3 м БС.

До начала работ площадь шурфа была задернована.

Стратиграфия шурфа (по северной стенке):

1. Дерн – до 5 см.
2. Темно-коричневая гумусированная супесь – около 30 см.
3. Материк – плотная желто-серая супесь– фиксируется на уровне 30 см от дневной поверхности. В уровне материковой поверхности расположен горизонт грунтовых вод.

Материковые отложения прокопаны на 10 см по всей площади шурфа.

Общая глубина исследования – 40 см.

Значимый культурный слой и археологические артефакты не зафиксированы. Почвенный слой носит следы распашки.

После окончания работ шурф был рекультивирован до уровня дневной поверхности на момент начала работ.

*Шурф 41* (рис. 3-5, 375-382).

Шурф 41 заложен в границах участка с кадастровым номером 47:07:1044001:63950 в 30 метрах к северу от шурфа 40.

Размеры – 1х1 м, площадь – 1 кв. м. Шурф ориентирован по сторонам света.

Высотная отметка центра шурфа до начала работ – около 10,8 м БС.

До начала работ площадь шурфа была задернована.

Подп. и дата
Взам. инв. №
Инв. № дубл.
Подп. и дата
Инв. № подл.

Ли	Изм.	№ докум.	Подп.	Дата

7/01/2024-ИИМК РАН-2024-ТО

Лист

61

Стратиграфия шурфа (по восточной стенке):

1. Дерн – до 5 см.
2. Темно-коричневая гумусированная супесь – около 20 см.
3. Материк – плотная желто-серая супесь– фиксируется на уровне 25 см от дневной поверхности. В уровне материковой поверхности расположен горизонт грунтовых вод.

Материковые отложения прокопаны на 10 см по всей площади шурфа.

Общая глубина исследования – 35 см.

Значимый культурный слой и археологические артефакты не зафиксированы. Почвенный слой носит следы распашки.

После окончания работ шурф был рекультивирован до уровня дневной поверхности на момент начала работ.

*Шурф 42* (рис. 3-5, 383-390).

Шурф 42 заложен в границах участка с кадастровым номером 47:07:1044001:63950 в 130 метрах к западу от шурфа 40.

Размеры – 1х1 м, площадь – 1 кв. м. Шурф ориентирован по сторонам света.

Высотная отметка центра шурфа до начала работ – около 10,9 м БС.

До начала работ площадь шурфа была задернована.

Стратиграфия шурфа (по северной стенке):

1. Дерн – до 5 см.
2. Темно-коричневая гумусированная супесь – около 20 см.
3. Материк – плотная желто-серая супесь– фиксируется на уровне 25 см от дневной поверхности.

Материковые отложения прокопаны на 10 см по всей площади шурфа.

Общая глубина исследования – 35 см.

Значимый культурный слой и археологические артефакты не зафиксированы. Почвенный слой носит следы распашки.

После окончания работ шурф был рекультивирован до уровня дневной поверхности на момент начала работ.

*Шурф 43* (рис. 3-5, 391-398).

Инв. № подл.	Подп. и дата	Инв. № дубл.	Взам. инв. №	Подп. и дата	Ли	Изм.	№ докум.	Подп.	Дата	7/01/2024-ИИМК РАН-2024-ТО	Лист
											62

Шурф 43 заложен в границах участка с кадастровым номером 47:07:1044001:63950 в 60 метрах к северо-северо-западу от шурфа 42 в 82 метрах к юго-востоку от северо-западного угла территории обследования.

Размеры – 1х1 м, площадь – 1 кв. м. Шурф ориентирован по сторонам света. Высотная отметка центра шурфа до начала работ – около 10,6 м БС.

До начала работ площадь шурфа была задернована.

Стратиграфия шурфа (по северной стенке):

1. Дерн – до 5 см.
2. Темно-коричневая гумусированная супесь – около 30-35 см.
3. Материк – плотная желто-серая супесь– фиксируется на уровне 35-40 см от дневной поверхности.

Материковые отложения прокопаны на 10-15 см по всей площади шурфа.

Общая глубина исследования – 50 см.

Значимый культурный слой и археологические артефакты не зафиксированы. Почвенный слой носит следы распашки.

После окончания работ шурф был рекультивирован до уровня дневной поверхности на момент начала работ.

*Шурф 44 (рис. 3-5, 399-406).*

Шурф 44 заложен в границах участка с кадастровым номером 47:07:1044001:63950 в 75 метрах к юго-востоку от шурфа 42.

Размеры – 1х1 м, площадь – 1 кв. м. Шурф ориентирован по сторонам света. Высотная отметка центра шурфа до начала работ – около 10,9 м БС.

До начала работ площадь шурфа была задернована.

Стратиграфия шурфа (по северной стенке):

1. Дерн – до 5 см.
2. Темно-коричневая гумусированная супесь – около 20 см.
3. Материк – плотная желто-серая супесь– фиксируется на уровне 25 см от дневной поверхности. В уровне материковой поверхности расположен горизонт грунтовых вод.

Материковые отложения прокопаны на 10 см по всей площади шурфа.

Инва. № подл.	Подп. и дата	Инва. № дубл.	Взам. инв. №	Подп. и дата	Инва. № подл.	Ли	Изм.	№ докум.	Подп.	Дата	7/01/2024-ИИМК РАН-2024-ТО	Лист
												63

Общая глубина исследования – 35 см.

Значимый культурный слой и археологические артефакты не зафиксированы. Почвенный слой носит следы распашки.

После окончания работ шурф был рекультивирован до уровня дневной поверхности на момент начала работ.

*Шурф 45* (рис. 3-5, 407-414).

Шурф 45 заложен в границах участка с кадастровым номером 47:07:1044001:63950 в 73 метрах к юго-западу от шурфа 37.

Размеры – 1х1 м, площадь – 1 кв. м. Шурф ориентирован по сторонам света. Высотная отметка центра шурфа до начала работ – около 11,4 м БС.

До начала работ площадь шурфа была задернована.

Стратиграфия шурфа (по северной стенке):

1. Дерн – до 5 см.
2. Темно-коричневая гумусированная супесь – около 25 см.
3. Материк – плотная желто-серая супесь– фиксируется на уровне 30 см от дневной поверхности.

Материковые отложения прокопаны на 10 см по всей площади шурфа.

Общая глубина исследования – 35 см.

Значимый культурный слой и археологические артефакты не зафиксированы. Почвенный слой носит следы распашки.

После окончания работ шурф был рекультивирован до уровня дневной поверхности на момент начала работ.

*Шурф 46* (рис. 3-5, 415-422).

Шурф 46 заложен в границах участка с кадастровым номером 47:07:1044001:63950 в 165 метрах к северо-северо-западу от шурфа 27 в зарослях ивы.

Размеры – 1х1 м, площадь – 1 кв. м. Шурф ориентирован по сторонам света. Высотная отметка центра шурфа до начала работ – около 10,7 м БС.

До начала работ площадь шурфа была задернована.

Стратиграфия шурфа (по северной стенке):

Инд. № подл.	Подп. и дата					Лист
	Взам. инв. №					
	Инд. № дубл.					
	Подп. и дата					
Ли	Изм.	№ докум.	Подп.	Дата	7/01/2024-ИИМК РАН-2024-ТО	
					64	

1. Дерн – до 5 см.
2. Темно-коричневая гумусированная супесь – около 30 см.
3. Материк – плотная желто-серая супесь– фиксируется на уровне 35 см от дневной поверхности. В уровне материковой поверхности расположен горизонт грунтовых вод.

Материковые отложения прокопаны на 10 см по всей площади шурфа.

Общая глубина исследования – 45 см.

Значимый культурный слой и археологические артефакты не зафиксированы. Почвенный слой носит следы распашки.

После окончания работ шурф был рекультивирован до уровня дневной поверхности на момент начала работ.

*Шурф 47* (рис. 3-5, 423-430).

Шурф 47 заложен в границах участка с кадастровым номером 47:07:1044001:63950 в 53 метрах к северо-востоку от шурфа 46 в зарослях ивы.

Размеры – 1х1 м, площадь – 1 кв. м. Шурф ориентирован по сторонам света. Высотная отметка центра шурфа до начала работ – около 10,8 м БС.

До начала работ площадь шурфа была задернована.

Стратиграфия шурфа (по западной стенке):

1. Дерн – до 5 см.
2. Темно-коричневая гумусированная супесь – около 25 см.
3. Материк – плотная желто-серая супесь– фиксируется на уровне 30 см от дневной поверхности. В уровне материковой поверхности расположен горизонт грунтовых вод.

Материковые отложения прокопаны на 5 см по всей площади шурфа.

Общая глубина исследования – 35 см.

Значимый культурный слой и археологические артефакты не зафиксированы. Почвенный слой носит следы распашки.

После окончания работ шурф был рекультивирован до уровня дневной поверхности на момент начала работ.

*Шурф 48* (рис. 3-5, 431-438).

Инв. № подл.	Подп. и дата	Инв. № дубл.	Взам. инв. №	Подп. и дата	Ли	Изм.	№ докум.	Подп.	Дата	7/01/2024-ИИМК РАН-2024-ТО	Лист
											65



Шурф 48 заложен в границах участка с кадастровым номером 47:07:1044001:63950 в 38 метрах к востоку-северо-востоку от шурфа 47 в зарослях ивы.

Размеры – 1х1 м, площадь – 1 кв. м. Шурф ориентирован по сторонам света. Высотная отметка центра шурфа до начала работ – около 11,1 м БС.

До начала работ площадь шурфа была задернована.

Стратиграфия шурфа (по западной стенке):

1. Дерн – до 5 см.
2. Темно-коричневая гумусированная супесь – от 30 до 40 см.
3. Материк – плотная желто-серая супесь – фиксируется на уровне 30-40 см от дневной поверхности. В уровне материковой поверхности расположен горизонт грунтовых вод. Поверхность материковых отложений падает с уклоном в северном направлении.

Общая глубина исследования – 45 см.

Значимый культурный слой и археологические артефакты не зафиксированы. Почвенный слой носит следы распашки.

После окончания работ шурф был рекультивирован до уровня дневной поверхности на момент начала работ.

Основные выводы по результатам полевых исследований:

1. По всей площади территории обследования фиксируется значимый (в среднем – около 30 см) слой темно-серой или темно-коричневой гумусированной супеси характерный для сельскохозяйственных культивируемых полей Всеволожского района.
2. Горизонт грунтовых вод фиксируется в части шурфов в уровне материковой поверхности. Горизонт грунтовых вод, вероятно, привязан не к горизонтальному водоносному пласту, а является следствием обводненностью почвы вблизи мелиоративных канав и на подтопленных участках.
3. При визуальном обследовании и в заполнении шурфов значимые археологические артефакты и культурный слой не зафиксированы.

Подп. и дата
Взам. инв. №
Инв. № дубл.
Подп. и дата
Инв. № подл.

Ли	Изм.	№ докум.	Подп.	Дата

7/01/2024-ИИМК РАН-2024-ТО

Лист

66

## ЗАКЛЮЧЕНИЕ

В ходе выполнения научно-исследовательских археологических работ в виде историко-культурного научного археологического обследования (разведки) с целью проведения государственной историко-культурной экспертизы земельного участка, расположенного по адресам: Российская Федерация, Ленинградская область, Всеволожский муниципальный район, Заневское городское поселение, массив Кудрово, кадастровый номер 47:07:1044001:243; Ленинградская область, Всеволожский район, уч. Кудрово, уч. Орово, кадастровый номер 47:07:1044001:25851; Ленинградская область, Всеволожский район, кадастровый номер 47:07:1044001:28050; Ленинградская область, Всеволожский район, кадастровый номер 47:07:1044001:63950; Ленинградская область, Всеволожский район, кадастровый номер 47:07:1044001:74931; Ленинградская область, Всеволожский район, кадастровый номер 47:07:1044001:74952, был обследован земельный участок площадью 47,5 га и заложено 48 разведывательных шурфов общей площадью 48 кв. м.

В результате проведенных работ можно сделать следующие выводы:

1. На участках, непо потревоженных земляными работами, фиксируется мощный почвенный слой, характерный для полей, используемых в сельскохозяйственных целях.
2. Исследуемый участок находится на значительном удалении (более 8,5 км) от ближайшего археологического ОКН.
3. На исследуемой территории в границах проектирования объектов культурного (археологического) наследия не выявлено. Объекты, обладающие признаками объекта культурного наследия, отсутствуют.

Таким образом, на территории земельного участка, расположенного по адресам: Российская Федерация, Ленинградская область, Всеволожский муниципальный район, Заневское городское поселение, массив Кудрово, кадастровый номер 47:07:1044001:243; Ленинградская область, Всеволожский район, уч. Кудрово, уч. Орово, кадастровый номер 47:07:1044001:25851; Ленинградская область, Всеволожский район, кадастровый номер

7/01/2024-ИИМК РАН-2024-ТО

Лист

67

Инва. № подл.
Подп. и дата
Инва. № дубл.
Взам. инв. №
Подп. и дата

Ли	Изм.	№ докум.	Подп.	Дата

47:07:1044001:28050; Ленинградская область, Всеволожский район, кадастровый номер 47:07:1044001:63950; Ленинградская область, Всеволожский район, кадастровый номер 47:07:1044001:74931; Ленинградская область, Всеволожский район, кадастровый номер 47:07:1044001:74952, объекты культурного наследия, включенные в Единый Государственный реестр памятников истории культуры Российской Федерации, отсутствуют. Объектов культурного (археологического) наследия не выявлено. Объекты, обладающие признаками объекта культурного наследия, отсутствуют.



к.и.н. Н.Ф. Соловьева

Инв. № подл.	Подп. и дата	Инв. № дубл.	Взам. инв. №	Подп. и дата	7/01/2024-ИИМК РАН-2024-ТО					Лист
										68
					Ли	Изм.	№ докум.	Подп.	Дата	

## СПИСОК ИСТОЧНИКОВ И ЛИТЕРАТУРЫ

1. Верещагина И.В. Поселение Хепо-ярви в южной части Карельского перешейка. // Неолит-энеолит юга и неолит севера Восточной Европы. С.-Петербург. 2003. С. 140-153.
2. Герасимов Д.В., Лисицын С.Н., Тимофеев В.И. Материалы к археологической карте Карельского перешейка (Ленинградская область). Памятники каменного века и периода раннего металла. СПб., 2003
3. Гурина Н.Н. Древняя история Северо-Запада Европейской части СССР. МИА. № 87. 1961.
4. Динцес Л.А. Неолитическая стоянка в Токсове. Л. 1929.
5. Лапшин В.А. Археологическая карта Ленинградской области. Ч.1. Западные районы. Л., 1990.
6. Лапшин В.А. Археологическая карта Ленинградской области. Ч.2. Восточные и северные районы. Л., 1995.
7. Равдоникас В.И. Памятники эпохи возникновения феодализма в Карелии и Юго-Восточном Приладожье // ИГАИМК. Вып. 94. 1934.
8. Равдоникас В.И. Археологические памятники западной части Карело-Финской ССР // КСИИМК. Вып. VII. 1940.
9. Саарнисто М., Сакса А., Таавитсайнен Ю.-П. Древняя Ладога и человек на ее берегах. Ежегодные Российско-Финляндские гуманитарные чтения «Шегрен — академик Императорской Академии наук. К 200-летию со дня рождения». Санкт-Петербург, 5–7 октября 1993 г. Тезисы докладов. РАН. Санкт-Петербургский научный центр. СПб., 1993. С. 27–29.
10. Сакса А.И. Карельская земля в XII–XIV вв. (по археологическим данным) // Автореферат на соискание ученой степени кандидата исторических наук. Л., 1984. С. 1–20.
11. Сакса А.И. Исследование новых средневековых памятников на Карельском перешейке // Новое в археологии Северо-Запада СССР. Л., 1985. С. 81–84.

Инва. № подл.	Подп. и дата	Инва. № дубл.	Взам. инв. №	Подп. и дата	Ли	Изм.	№ докум.	Подп.	Дата	7/01/2024-ИИМК РАН-2024-ТО	Лист

## СПИСОК ИЛЛЮСТРАЦИЙ

Рис. 1. ЛО-2023. Кудрово, Новосергиевка. КН: 47:07:1044001:243; 25851; 28050; 63950; 74931; 74952. Участок производства работ на фрагменте карты Ленинградской области (yandex.ru).

Рис. 2. ЛО-2023. Кудрово, Новосергиевка. КН: 47:07:1044001:243; 25851; 28050; 63950; 74931; 74952. Участок производства работ на фрагменте карты Ленинградской области с указанием границ территории обследования.

Рис. 3. ЛО-2023. Кудрово, Новосергиевка. КН: 47:07:1044001:243; 25851; 28050; 63950; 74931; 74952. Участок производства работ с указанием мест расположения археологических шурфов и точек съемки видовых фотографий на фрагменте карты Ленинградской области с указанием границ и номеров кадастровых участков (yandex.ru).

Рис. 4. ЛО-2023. Кудрово, Новосергиевка. КН: 47:07:1044001:243; 25851; 28050; 63950; 74931; 74952. Участок производства работ с указанием мест расположения археологических шурфов и точек съемки видовых фотографий на спутниковом снимке с указанием границ и номеров кадастровых участков (yandex.ru).

Рис. 5. ЛО-2023. Кудрово, Новосергиевка. КН: 47:07:1044001:243; 25851; 28050; 63950; 74931; 74952. Участок производства работ с указанием мест расположения археологических шурфов и точек съемки видовых фотографий на топографическом плане.

Рис. 6. ЛО-2023. Кудрово, Новосергиевка. КН: 47:07:1044001:243; 25851; 28050; 63950; 74931; 74952. Участок обследования на карте 1676 года.

Рис. 7. ЛО-2023. Кудрово, Новосергиевка. КН: 47:07:1044001:243; 25851; 28050; 63950; 74931; 74952. Участок обследования на карте 1810 года.

Рис. 8. ЛО-2023. Кудрово, Новосергиевка. КН: 47:07:1044001:243; 25851; 28050; 63950; 74931; 74952. Участок обследования на карте 1855 года.

Рис. 9. ЛО-2023. Кудрово, Новосергиевка. КН: 47:07:1044001:243; 25851; 28050; 63950; 74931; 74952. Участок обследования на карте 1890 года.

Рис. 10. ЛО-2023. Кудрово, Новосергиевка. КН: 47:07:1044001:243; 25851; 28050; 63950; 74931; 74952. Участок обследования на карте 1940 года.

Подп. и дата						Лист
Взам. инв. №						7/01/2024-ИИМК РАН-2024-ТО
Инв. № дубл.						70
Подп. и дата						
Инв. № подл.						
	Ли	Изм.	№ докум.	Подп.	Дата	

Рис. 11. ЛО-2023. Кудрово, Новосергиевка. КН: 47:07:1044001:243; 25851; 28050; 63950; 74931; 74952. Участок обследования на спутниковом снимке 1980 года.

Рис. 12. ЛО-2023. Кудрово, Новосергиевка. КН: 47:07:1044001:243; 25851; 28050; 63950; 74931; 74952. Участок производства работ на фрагменте карты Ленинградской области с указанием расстояния до объекта культурного наследия Ниеншанц (Охта-1).

Рис. 13. ЛО-2023. Кудрово, Новосергиевка. КН: 47:07:1044001:243; 25851; 28050; 63950; 74931; 74952. Точка фотофиксации 1, вид на север.

Рис. 14. ЛО-2023. Кудрово, Новосергиевка. КН: 47:07:1044001:243; 25851; 28050; 63950; 74931; 74952. Точка фотофиксации 1, вид на запад.

Рис. 15. ЛО-2023. Кудрово, Новосергиевка. КН: 47:07:1044001:243; 25851; 28050; 63950; 74931; 74952. Точка фотофиксации 1, вид на юг.

Рис. 16. ЛО-2023. Кудрово, Новосергиевка. КН: 47:07:1044001:243; 25851; 28050; 63950; 74931; 74952. Точка фотофиксации 1, вид на восток.

Рис. 17. ЛО-2023. Кудрово, Новосергиевка. КН: 47:07:1044001:243; 25851; 28050; 63950; 74931; 74952. Точка фотофиксации 2, вид на север.

Рис. 18. ЛО-2023. Кудрово, Новосергиевка. КН: 47:07:1044001:243; 25851; 28050; 63950; 74931; 74952. Точка фотофиксации 1, вид на запад.

Рис. 19. ЛО-2023. Кудрово, Новосергиевка. КН: 47:07:1044001:243; 25851; 28050; 63950; 74931; 74952. Точка фотофиксации 2, вид на юг.

Рис. 20. ЛО-2023. Кудрово, Новосергиевка. КН: 47:07:1044001:243; 25851; 28050; 63950; 74931; 74952. Точка фотофиксации 2, вид на восток.

Рис. 21. ЛО-2023. Кудрово, Новосергиевка. КН: 47:07:1044001:243; 25851; 28050; 63950; 74931; 74952. Точка фотофиксации 3, вид на север.

Рис. 22. ЛО-2023. Кудрово, Новосергиевка. КН: 47:07:1044001:243; 25851; 28050; 63950; 74931; 74952. Точка фотофиксации 3, вид на запад.

Рис. 23. ЛО-2023. Кудрово, Новосергиевка. КН: 47:07:1044001:243; 25851; 28050; 63950; 74931; 74952. Точка фотофиксации 3, вид на юг.

Рис. 24. ЛО-2023. Кудрово, Новосергиевка. КН: 47:07:1044001:243; 25851; 28050; 63950; 74931; 74952. Точка фотофиксации 3, вид на восток.

Инв. № подл.	Подп. и дата				
	Взам. инв. №				
	Инв. № дубл.				
	Подп. и дата				
	Инв. № подл.				
Ли	Изм.	№ докум.	Подп.	Дата	
7/01/2024-ИИМК РАН-2024-ТО					Лист 71

- Рис. 25. ЛО-2023. Кудрово, Новосергиевка. КН: 47:07:1044001:243; 25851; 28050; 63950; 74931; 74952. Точка фотофиксации 4, вид на север.
- Рис. 26. ЛО-2023. Кудрово, Новосергиевка. КН: 47:07:1044001:243; 25851; 28050; 63950; 74931; 74952. Точка фотофиксации 4, вид на запад.
- Рис. 27. ЛО-2023. Кудрово, Новосергиевка. КН: 47:07:1044001:243; 25851; 28050; 63950; 74931; 74952. Точка фотофиксации 4, вид на юг.
- Рис. 28. ЛО-2023. Кудрово, Новосергиевка. КН: 47:07:1044001:243; 25851; 28050; 63950; 74931; 74952. Точка фотофиксации 4, вид на восток.
- Рис. 29. ЛО-2023. Кудрово, Новосергиевка. КН: 47:07:1044001:243; 25851; 28050; 63950; 74931; 74952. Точка фотофиксации 5, вид на юго-запад.
- Рис. 30. ЛО-2023. Кудрово, Новосергиевка. КН: 47:07:1044001:243; 25851; 28050; 63950; 74931; 74952. Точка фотофиксации 5, вид на северо-запад.
- Рис. 31. ЛО-2023. Кудрово, Новосергиевка. КН: 47:07:1044001:243; 25851; 28050; 63950; 74931; 74952. Точка фотофиксации 6, вид на север.
- Рис. 32. ЛО-2023. Кудрово, Новосергиевка. КН: 47:07:1044001:243; 25851; 28050; 63950; 74931; 74952. Точка фотофиксации 6, вид на запад.
- Рис. 33. ЛО-2023. Кудрово, Новосергиевка. КН: 47:07:1044001:243; 25851; 28050; 63950; 74931; 74952. Точка фотофиксации 6, вид на юг.
- Рис. 34. ЛО-2023. Кудрово, Новосергиевка. КН: 47:07:1044001:243; 25851; 28050; 63950; 74931; 74952. Точка фотофиксации 6, вид на восток.
- Рис. 35. ЛО-2023. Кудрово, Новосергиевка. КН: 47:07:1044001:243; 25851; 28050; 63950; 74931; 74952. Точка фотофиксации 7, вид на север.
- Рис. 36. ЛО-2023. Кудрово, Новосергиевка. КН: 47:07:1044001:243; 25851; 28050; 63950; 74931; 74952. Точка фотофиксации 7, вид на запад.
- Рис. 37. ЛО-2023. Кудрово, Новосергиевка. КН: 47:07:1044001:243; 25851; 28050; 63950; 74931; 74952. Точка фотофиксации 7, вид на юг.
- Рис. 38. ЛО-2023. Кудрово, Новосергиевка. КН: 47:07:1044001:243; 25851; 28050; 63950; 74931; 74952. Точка фотофиксации 7, вид на восток.
- Рис. 39. ЛО-2023. Кудрово, Новосергиевка. КН: 47:07:1044001:243; 25851; 28050; 63950; 74931; 74952. Точка фотофиксации 8, вид на север.

Подп. и дата
Взам. инв. №
Инв. № дубл.
Подп. и дата
Инв. № подл.

Ли	Изм.	№ докум.	Подп.	Дата

- Рис. 40. ЛО-2023. Кудрово, Новосергиевка. КН: 47:07:1044001:243; 25851; 28050; 63950; 74931; 74952. Точка фотофиксации 8, вид на запад.
- Рис. 41. ЛО-2023. Кудрово, Новосергиевка. КН: 47:07:1044001:243; 25851; 28050; 63950; 74931; 74952. Точка фотофиксации 8, вид на юг.
- Рис. 42. ЛО-2023. Кудрово, Новосергиевка. КН: 47:07:1044001:243; 25851; 28050; 63950; 74931; 74952. Точка фотофиксации 8, вид на восток.
- Рис. 43. ЛО-2023. Кудрово, Новосергиевка. КН: 47:07:1044001:243; 25851; 28050; 63950; 74931; 74952. Точка фотофиксации 9, вид на север.
- Рис. 44. ЛО-2023. Кудрово, Новосергиевка. КН: 47:07:1044001:243; 25851; 28050; 63950; 74931; 74952. Точка фотофиксации 9, вид на запад.
- Рис. 45. ЛО-2023. Кудрово, Новосергиевка. КН: 47:07:1044001:243; 25851; 28050; 63950; 74931; 74952. Точка фотофиксации 9, вид на юг.
- Рис. 46. ЛО-2023. Кудрово, Новосергиевка. КН: 47:07:1044001:243; 25851; 28050; 63950; 74931; 74952. Точка фотофиксации 9, вид на восток.
- Рис. 47. ЛО-2023. Кудрово, Новосергиевка. КН: 47:07:1044001:243; 25851; 28050; 63950; 74931; 74952. Точка фотофиксации 10, вид на север.
- Рис. 48. ЛО-2023. Кудрово, Новосергиевка. КН: 47:07:1044001:243; 25851; 28050; 63950; 74931; 74952. Точка фотофиксации 10, вид на запад.
- Рис. 49. ЛО-2023. Кудрово, Новосергиевка. КН: 47:07:1044001:243; 25851; 28050; 63950; 74931; 74952. Точка фотофиксации 10, вид на юг.
- Рис. 50. ЛО-2023. Кудрово, Новосергиевка. КН: 47:07:1044001:243; 25851; 28050; 63950; 74931; 74952. Точка фотофиксации 10, вид на восток.
- Рис. 51. ЛО-2023. Кудрово, Новосергиевка. КН: 47:07:1044001:243; 25851; 28050; 63950; 74931; 74952. Точка фотофиксации 11, вид на север.
- Рис. 52. ЛО-2023. Кудрово, Новосергиевка. КН: 47:07:1044001:243; 25851; 28050; 63950; 74931; 74952. Точка фотофиксации 11, вид на запад.
- Рис. 53. ЛО-2023. Кудрово, Новосергиевка. КН: 47:07:1044001:243; 25851; 28050; 63950; 74931; 74952. Точка фотофиксации 11, вид на юг.
- Рис. 54. ЛО-2023. Кудрово, Новосергиевка. КН: 47:07:1044001:243; 25851; 28050; 63950; 74931; 74952. Точка фотофиксации 11, вид на восток.

Ивл. № подл.	Подп. и дата	Ивл. № дубл.	Взам. ивл. №	Подп. и дата	Ли	Изм.	№ докум.	Подп.	Дата	7/01/2024-ИИМК РАН-2024-ТО	Лист
	Ивл. № подл.										73



- Рис. 55. ЛО-2023. Кудрово, Новосергиевка. КН: 47:07:1044001:243; 25851; 28050; 63950; 74931; 74952. Точка фотофиксации 12, вид на север.
- Рис. 56. ЛО-2023. Кудрово, Новосергиевка. КН: 47:07:1044001:243; 25851; 28050; 63950; 74931; 74952. Точка фотофиксации 12, вид на запад.
- Рис. 57. ЛО-2023. Кудрово, Новосергиевка. КН: 47:07:1044001:243; 25851; 28050; 63950; 74931; 74952. Точка фотофиксации 12, вид на юг.
- Рис. 58. ЛО-2023. Кудрово, Новосергиевка. КН: 47:07:1044001:243; 25851; 28050; 63950; 74931; 74952. Точка фотофиксации 12, вид на восток.
- Рис. 59. ЛО-2023. Кудрово, Новосергиевка. КН: 47:07:1044001:243; 25851; 28050; 63950; 74931; 74952. Точка фотофиксации 13, вид на север.
- Рис. 60. ЛО-2023. Кудрово, Новосергиевка. КН: 47:07:1044001:243; 25851; 28050; 63950; 74931; 74952. Точка фотофиксации 13, вид на запад.
- Рис. 61. ЛО-2023. Кудрово, Новосергиевка. КН: 47:07:1044001:243; 25851; 28050; 63950; 74931; 74952. Точка фотофиксации 13, вид на юг.
- Рис. 62. ЛО-2023. Кудрово, Новосергиевка. КН: 47:07:1044001:243; 25851; 28050; 63950; 74931; 74952. Точка фотофиксации 13, вид на восток.
- Рис. 63. ЛО-2023. Кудрово, Новосергиевка. КН: 47:07:1044001:243; 25851; 28050; 63950; 74931; 74952. Точка фотофиксации 14, вид на северо-восток.
- Рис. 64. ЛО-2023. Кудрово, Новосергиевка. КН: 47:07:1044001:243; 25851; 28050; 63950; 74931; 74952. Точка фотофиксации 14, вид на северо-запад.
- Рис. 65. ЛО-2023. Кудрово, Новосергиевка. КН: 47:07:1044001:243; 25851; 28050; 63950; 74931; 74952. Местоположение шурфа 1 до начала работ, вид на север.
- Рис. 66. ЛО-2023. Кудрово, Новосергиевка. КН: 47:07:1044001:243; 25851; 28050; 63950; 74931; 74952. Шурф 1, дневная поверхность, вид на север.
- Рис. 67. ЛО-2023. Кудрово, Новосергиевка. КН: 47:07:1044001:243; 25851; 28050; 63950; 74931; 74952. Шурф 1, фиксация по уровню окончания работ, вид на север.
- Рис. 68. ЛО-2023. Кудрово, Новосергиевка. КН: 47:07:1044001:243; 25851; 28050; 63950; 74931; 74952. Шурф 1, фиксация по уровню окончания работ, вид на север.
- Рис. 69. ЛО-2023. Кудрово, Новосергиевка. КН: 47:07:1044001:243; 25851; 28050; 63950; 74931; 74952. Шурф 1, северная стенка.

Подп. и дата
Взам. инв. №
Инв. № дубл.
Подп. и дата
Инв. № подл.

Ли	Изм.	№ докум.	Подп.	Дата

Рис. 70. ЛО-2023. Кудрово, Новосергиевка. КН: 47:07:1044001:243; 25851; 28050; 63950; 74931; 74952. Шурф 1, северная стенка после выполнения контрольного прокопа.

Рис. 71. ЛО-2023. Кудрово, Новосергиевка. КН: 47:07:1044001:243; 25851; 28050; 63950; 74931; 74952. Шурф 1 после рекультивации, вид на север.

Рис. 72. ЛО-2023. Кудрово, Новосергиевка. КН: 47:07:1044001:243; 25851; 28050; 63950; 74931; 74952. Местоположение шурфа 2 до начала работ, вид на север.

Рис. 73. ЛО-2023. Кудрово, Новосергиевка. КН: 47:07:1044001:243; 25851; 28050; 63950; 74931; 74952. Шурф 2, дневная поверхность, вид на север.

Рис. 74. ЛО-2023. Кудрово, Новосергиевка. КН: 47:07:1044001:243; 25851; 28050; 63950; 74931; 74952. Шурф 2, фиксация по уровню окончания работ, вид на север.

Рис. 75. ЛО-2023. Кудрово, Новосергиевка. КН: 47:07:1044001:243; 25851; 28050; 63950; 74931; 74952. Шурф 2, фиксация по уровню окончания работ, вид на север.

Рис. 76. ЛО-2023. Кудрово, Новосергиевка. КН: 47:07:1044001:243; 25851; 28050; 63950; 74931; 74952. Шурф 2, северная стенка.

Рис. 77. ЛО-2023. Кудрово, Новосергиевка. КН: 47:07:1044001:243; 25851; 28050; 63950; 74931; 74952. Шурф 2 северная стенка после выполнения контрольного прокопа.

Рис. 78. ЛО-2023. Кудрово, Новосергиевка. КН: 47:07:1044001:243; 25851; 28050; 63950; 74931; 74952. Шурф 2 после рекультивации, вид на север.

Рис. 79. ЛО-2023. Кудрово, Новосергиевка. КН: 47:07:1044001:243; 25851; 28050; 63950; 74931; 74952. Местоположение шурфа 3 до начала работ, вид на север.

Рис. 80. ЛО-2023. Кудрово, Новосергиевка. КН: 47:07:1044001:243; 25851; 28050; 63950; 74931; 74952. Шурф 3, дневная поверхность, вид на север.

Рис.81. ЛО-2023. Кудрово, Новосергиевка. КН: 47:07:1044001:243; 25851; 28050; 63950; 74931; 74952. Шурф 3, фиксация по уровню окончания работ, вид на север.

Рис. 82. ЛО-2023. Кудрово, Новосергиевка. КН: 47:07:1044001:243; 25851; 28050; 63950; 74931; 74952. Шурф 3, фиксация по уровню окончания работ, вид на север.

Рис. 83. ЛО-2023. Кудрово, Новосергиевка. КН: 47:07:1044001:243; 25851; 28050; 63950; 74931; 74952. Шурф 3, северная стенка.

Подп. и дата						Лист
Взам. инв. №						75
Инв. № дубл.						7/01/2024-ИИМК РАН-2024-ТО
Подп. и дата						Лист
Инв. № подл.						75
	Ли	Изм.	№ докум.	Подп.	Дата	

Рис. 84. ЛО-2023. Кудрово, Новосергиевка. КН: 47:07:1044001:243; 25851; 28050; 63950; 74931; 74952. Шурф 3, северная стенка после выполнения контрольного прокопа.

Рис. 85. ЛО-2023. Кудрово, Новосергиевка. КН: 47:07:1044001:243; 25851; 28050; 63950; 74931; 74952. Шурф 3 после рекультивации, вид на север.

Рис. 86. ЛО-2023. Кудрово, Новосергиевка. КН: 47:07:1044001:243; 25851; 28050; 63950; 74931; 74952. Местоположение шурфа 4 до начала работ, вид на север.

Рис. 87. ЛО-2023. Кудрово, Новосергиевка. КН: 47:07:1044001:243; 25851; 28050; 63950; 74931; 74952. Шурф 4, дневная поверхность, вид на север.

Рис.88. ЛО-2023. Кудрово, Новосергиевка. КН: 47:07:1044001:243; 25851; 28050; 63950; 74931; 74952. Шурф 4, фиксация по уровню окончания работ, вид на север.

Рис. 89. ЛО-2023. Кудрово, Новосергиевка. КН: 47:07:1044001:243; 25851; 28050; 63950; 74931; 74952. Шурф 4, фиксация по уровню окончания работ, вид на север.

Рис. 90. ЛО-2023. Кудрово, Новосергиевка. КН: 47:07:1044001:243; 25851; 28050; 63950; 74931; 74952. Шурф 4, северная стенка.

Рис. 91. ЛО-2023. Кудрово, Новосергиевка. КН: 47:07:1044001:243; 25851; 28050; 63950; 74931; 74952. Шурф 4, северная стенка после выполнения контрольного прокопа.

Рис. 92. ЛО-2023. Кудрово, Новосергиевка. КН: 47:07:1044001:243; 25851; 28050; 63950; 74931; 74952. Шурф 4 после рекультивации, вид на север.

Рис. 93. ЛО-2023. Кудрово, Новосергиевка. КН: 47:07:1044001:243; 25851; 28050; 63950; 74931; 74952. Местоположение шурфа 5 до начала работ, вид на север.

Рис. 94. ЛО-2023. Кудрово, Новосергиевка. КН: 47:07:1044001:243; 25851; 28050; 63950; 74931; 74952. Шурф 5, дневная поверхность, вид на север.

Рис. 95. ЛО-2023. Кудрово, Новосергиевка. КН: 47:07:1044001:243; 25851; 28050; 63950; 74931; 74952. Шурф 5, фиксация по уровню окончания работ, вид на север.

Рис. 96. ЛО-2023. Кудрово, Новосергиевка. КН: 47:07:1044001:243; 25851; 28050; 63950; 74931; 74952. Шурф 5, фиксация по уровню окончания работ, вид на север.

Рис. 97. ЛО-2023. Кудрово, Новосергиевка. КН: 47:07:1044001:243; 25851; 28050; 63950; 74931; 74952. Шурф 5, северная стенка.

Инд. № подл.	Подп. и дата	Инд. № дубл.	Взам. инв. №	Подп. и дата	Ли	Изм.	№ докум.	Подп.	Дата	7/01/2024-ИИМК РАН-2024-ТО	Лист
											76

Рис. 98. ЛО-2023. Кудрово, Новосергиевка. КН: 47:07:1044001:243; 25851; 28050; 63950; 74931; 74952. Шурф 5, западная стенка.

Рис. 99. ЛО-2023. Кудрово, Новосергиевка. КН: 47:07:1044001:243; 25851; 28050; 63950; 74931; 74952. Шурф 5 после рекультивации, вид на север.

Рис. 100. ЛО-2023. Кудрово, Новосергиевка. КН: 47:07:1044001:243; 25851; 28050; 63950; 74931; 74952. Местоположение шурфа 6 до начала работ, вид на север.

Рис. 101. ЛО-2023. Кудрово, Новосергиевка. КН: 47:07:1044001:243; 25851; 28050; 63950; 74931; 74952. Шурф 6, дневная поверхность, вид на север.

Рис. 102. ЛО-2023. Кудрово, Новосергиевка. КН: 47:07:1044001:243; 25851; 28050; 63950; 74931; 74952. Шурф 6, фиксация по уровню окончания работ, вид на север.

Рис. 103. ЛО-2023. Кудрово, Новосергиевка. КН: 47:07:1044001:243; 25851; 28050; 63950; 74931; 74952. Шурф 6, фиксация по уровню окончания работ, вид на север.

Рис. 104. ЛО-2023. Кудрово, Новосергиевка. КН: 47:07:1044001:243; 25851; 28050; 63950; 74931; 74952. Шурф 6, северная стенка.

Рис. 105. ЛО-2023. Кудрово, Новосергиевка. КН: 47:07:1044001:243; 25851; 28050; 63950; 74931; 74952. Шурф 6, фиксация по уровню окончания работ, вид на восток.

Рис. 106. ЛО-2023. Кудрово, Новосергиевка. КН: 47:07:1044001:243; 25851; 28050; 63950; 74931; 74952. Шурф 6, восточная стенка.

Рис. 107. ЛО-2023. Кудрово, Новосергиевка. КН: 47:07:1044001:243; 25851; 28050; 63950; 74931; 74952. Шурф 6 после рекультивации, вид на север.

Рис. 108. ЛО-2023. Кудрово, Новосергиевка. КН: 47:07:1044001:243; 25851; 28050; 63950; 74931; 74952. Местоположение шурфа 7 до начала работ, вид на север.

Рис. 109. ЛО-2023. Кудрово, Новосергиевка. КН: 47:07:1044001:243; 25851; 28050; 63950; 74931; 74952. Шурф 7, дневная поверхность, вид на север.

Рис. 110. ЛО-2023. Кудрово, Новосергиевка. КН: 47:07:1044001:243; 25851; 28050; 63950; 74931; 74952. Шурф 7, фиксация по уровню окончания работ, вид на север.

Рис. 111. ЛО-2023. Кудрово, Новосергиевка. КН: 47:07:1044001:243; 25851; 28050; 63950; 74931; 74952. Шурф 7, фиксация по уровню окончания работ, вид на север.

Подп. и дата						Лист
Взам. инв. №						7/01/2024-ИИМК РАН-2024-ТО
Инв. № дубл.						77
Подп. и дата						
Инв. № подл.						
Ли	Изм.	№ докум.	Подп.	Дата		

Рис. 112. ЛО-2023. Кудрово, Новосергиевка. КН: 47:07:1044001:243; 25851; 28050; 63950; 74931; 74952. Шурф 7 северная стенка.

Рис. 113. ЛО-2023. Кудрово, Новосергиевка. КН: 47:07:1044001:243; 25851; 28050; 63950; 74931; 74952. Шурф 7, северная стенка после выполнения контрольного прокопа.

Рис. 114. ЛО-2023. Кудрово, Новосергиевка. КН: 47:07:1044001:243; 25851; 28050; 63950; 74931; 74952. Шурф 7 после рекультивации, вид на север.

Рис. 115. ЛО-2023. Кудрово, Новосергиевка. КН: 47:07:1044001:243; 25851; 28050; 63950; 74931; 74952. Местоположение шурфа 8 до начала работ, вид на север.

Рис. 116. ЛО-2023. Кудрово, Новосергиевка. КН: 47:07:1044001:243; 25851; 28050; 63950; 74931; 74952. Шурф 8, дневная поверхность, вид на север.

Рис. 117. ЛО-2023. Кудрово, Новосергиевка. КН: 47:07:1044001:243; 25851; 28050; 63950; 74931; 74952. Шурф 8, фиксация по уровню окончания работ, вид на север.

Рис. 118. ЛО-2023. Кудрово, Новосергиевка. КН: 47:07:1044001:243; 25851; 28050; 63950; 74931; 74952. Шурф 8, фиксация по уровню окончания работ, вид на север.

Рис. 119. ЛО-2023. Кудрово, Новосергиевка. КН: 47:07:1044001:243; 25851; 28050; 63950; 74931; 74952. Шурф 8, северная стенка.

Рис. 120. ЛО-2023. Кудрово, Новосергиевка. КН: 47:07:1044001:243; 25851; 28050; 63950; 74931; 74952. Шурф 8, фиксация по уровню окончания работ, вид на запад.

Рис. 121. ЛО-2023. Кудрово, Новосергиевка. КН: 47:07:1044001:243; 25851; 28050; 63950; 74931; 74952. Шурф 8, западная стенка.

Рис. 122. ЛО-2023. Кудрово, Новосергиевка. КН: 47:07:1044001:243; 25851; 28050; 63950; 74931; 74952. Шурф 8 после рекультивации, вид на север.

Рис. 123. ЛО-2023. Кудрово, Новосергиевка. КН: 47:07:1044001:243; 25851; 28050; 63950; 74931; 74952. Местоположение шурфа 9 до начала работ, вид на север.

Рис. 124. ЛО-2023. Кудрово, Новосергиевка. КН: 47:07:1044001:243; 25851; 28050; 63950; 74931; 74952. Шурф 9, дневная поверхность, вид на север.

Рис. 125. ЛО-2023. Кудрово, Новосергиевка. КН: 47:07:1044001:243; 25851; 28050; 63950; 74931; 74952. Шурф 9, фиксация по уровню окончания работ, вид на север.

Инд. № подл.	Подп. и дата	Инд. № дубл.	Взам. инв. №	Подп. и дата	Ли	Изм.	№ докум.	Подп.	Дата	7/01/2024-ИИМК РАН-2024-ТО	Лист
											78

- Рис. 126. ЛО-2023. Кудрово, Новосергиевка. КН: 47:07:1044001:243; 25851; 28050; 63950; 74931; 74952. Шурф 9, фиксация по уровню окончания работ, вид на север.
- Рис. 127. ЛО-2023. Кудрово, Новосергиевка. КН: 47:07:1044001:243; 25851; 28050; 63950; 74931; 74952. Шурф 9, северная стенка.
- Рис. 128. ЛО-2023. Кудрово, Новосергиевка. КН: 47:07:1044001:243; 25851; 28050; 63950; 74931; 74952. Шурф 9, фиксация по уровню окончания работ, вид на запад.
- Рис. 129. ЛО-2023. Кудрово, Новосергиевка. КН: 47:07:1044001:243; 25851; 28050; 63950; 74931; 74952. Шурф 9, западная стенка.
- Рис. 130. ЛО-2023. Кудрово, Новосергиевка. КН: 47:07:1044001:243; 25851; 28050; 63950; 74931; 74952. Шурф 9 после рекультивации, вид на север.
- Рис. 131. ЛО-2023. Кудрово, Новосергиевка. КН: 47:07:1044001:243; 25851; 28050; 63950; 74931; 74952. Местоположение шурфа 10 до начала работ, вид на север.
- Рис. 132. ЛО-2023. Кудрово, Новосергиевка. КН: 47:07:1044001:243; 25851; 28050; 63950; 74931; 74952. Шурф 10, дневная поверхность, вид на север.
- Рис. 133. ЛО-2023. Кудрово, Новосергиевка. КН: 47:07:1044001:243; 25851; 28050; 63950; 74931; 74952. Шурф 10, фиксация по уровню окончания работ, вид на север.
- Рис. 134. ЛО-2023. Кудрово, Новосергиевка. КН: 47:07:1044001:243; 25851; 28050; 63950; 74931; 74952. Шурф 10, фиксация по уровню окончания работ, вид на север.
- Рис. 135. ЛО-2023. Кудрово, Новосергиевка. КН: 47:07:1044001:243; 25851; 28050; 63950; 74931; 74952. Шурф 10, северная стенка.
- Рис. 136. ЛО-2023. Кудрово, Новосергиевка. КН: 47:07:1044001:243; 25851; 28050; 63950; 74931; 74952. Шурф 10, фиксация по уровню окончания работ, вид на запад.
- Рис. 137. ЛО-2023. Кудрово, Новосергиевка. КН: 47:07:1044001:243; 25851; 28050; 63950; 74931; 74952. Шурф 10, западная стенка.
- Рис. 138. ЛО-2023. Кудрово, Новосергиевка. КН: 47:07:1044001:243; 25851; 28050; 63950; 74931; 74952. Шурф 10 после рекультивации, вид на север.

Инд. № подл.	Подп. и дата					
	Взам. инв. №					
	Инд. № дубл.					
	Подп. и дата					
	Инд. № подл.					
Ли	Изм.	№ докум.	Подп.	Дата	7/01/2024-ИИМК РАН-2024-ТО	Лист
						79

Рис. 139. ЛО-2023. Кудрово, Новосергиевка. КН: 47:07:1044001:243; 25851; 28050; 63950; 74931; 74952. Местоположение шурфа 11 до начала работ, вид на север.

Рис. 140. ЛО-2023. Кудрово, Новосергиевка. КН: 47:07:1044001:243; 25851; 28050; 63950; 74931; 74952. Шурф 11, дневная поверхность, вид на север.

Рис. 141. ЛО-2023. Кудрово, Новосергиевка. КН: 47:07:1044001:243; 25851; 28050; 63950; 74931; 74952. Шурф 11, фиксация по уровню окончания работ, вид на север.

Рис. 142. ЛО-2023. Кудрово, Новосергиевка. КН: 47:07:1044001:243; 25851; 28050; 63950; 74931; 74952. Шурф 11, фиксация по уровню окончания работ, вид на север.

Рис. 143. ЛО-2023. Кудрово, Новосергиевка. КН: 47:07:1044001:243; 25851; 28050; 63950; 74931; 74952. Шурф 11, северная стенка.

Рис. 144. ЛО-2023. Кудрово, Новосергиевка. КН: 47:07:1044001:243; 25851; 28050; 63950; 74931; 74952. Шурф 11, фиксация по уровню окончания работ, вид на запад.

Рис. 145. ЛО-2023. Кудрово, Новосергиевка. КН: 47:07:1044001:243; 25851; 28050; 63950; 74931; 74952. Шурф 11, западная стенка.

Рис. 146. ЛО-2023. Кудрово, Новосергиевка. КН: 47:07:1044001:243; 25851; 28050; 63950; 74931; 74952. Шурф 11 после рекультивации, вид на север.

Рис. 147. ЛО-2023. Кудрово, Новосергиевка. КН: 47:07:1044001:243; 25851; 28050; 63950; 74931; 74952. Местоположение шурфа 12 до начала работ, вид на север.

Рис. 148. ЛО-2023. Кудрово, Новосергиевка. КН: 47:07:1044001:243; 25851; 28050; 63950; 74931; 74952. Шурф 12, дневная поверхность, вид на север.

Рис. 149. ЛО-2023. Кудрово, Новосергиевка. КН: 47:07:1044001:243; 25851; 28050; 63950; 74931; 74952. Шурф 12, фиксация по уровню окончания работ, вид на север.

Рис. 150. ЛО-2023. Кудрово, Новосергиевка. КН: 47:07:1044001:243; 25851; 28050; 63950; 74931; 74952. Шурф 12, фиксация по уровню окончания работ, вид на север.

Подп. и дата
Взам. инв. №
Инв. № дубл.
Подп. и дата
Инв. № подл.

Ли	Изм.	№ докум.	Подп.	Дата

7/01/2024-ИИМК РАН-2024-ТО

Лист

80

Рис. 151. ЛО-2023. Кудрово, Новосергиевка. КН: 47:07:1044001:243; 25851; 28050; 63950; 74931; 74952. Шурф 12, северная стенка.

Рис. 152. ЛО-2023. Кудрово, Новосергиевка. КН: 47:07:1044001:243; 25851; 28050; 63950; 74931; 74952. Шурф 12, фиксация по уровню окончания работ, вид на запад.

Рис. 153. ЛО-2023. Кудрово, Новосергиевка. КН: 47:07:1044001:243; 25851; 28050; 63950; 74931; 74952. Шурф 12, западная стенка.

Рис. 154. ЛО-2023. Кудрово, Новосергиевка. КН: 47:07:1044001:243; 25851; 28050; 63950; 74931; 74952. Шурф 12 после рекультивации, вид на север.

Рис. 155. ЛО-2023. Кудрово, Новосергиевка. КН: 47:07:1044001:243; 25851; 28050; 63950; 74931; 74952. Местоположение шурфа 13 до начала работ, вид на север.

Рис. 156. ЛО-2023. Кудрово, Новосергиевка. КН: 47:07:1044001:243; 25851; 28050; 63950; 74931; 74952. Шурф 13, дневная поверхность, вид на север.

Рис. 157. ЛО-2023. Кудрово, Новосергиевка. КН: 47:07:1044001:243; 25851; 28050; 63950; 74931; 74952. Шурф 13, фиксация по уровню окончания работ, вид на север.

Рис. 158. ЛО-2023. Кудрово, Новосергиевка. КН: 47:07:1044001:243; 25851; 28050; 63950; 74931; 74952. Шурф 13, фиксация по уровню окончания работ, вид на север.

Рис. 159. ЛО-2023. Кудрово, Новосергиевка. КН: 47:07:1044001:243; 25851; 28050; 63950; 74931; 74952. Шурф 13, северная стенка.

Рис. 160. ЛО-2023. Кудрово, Новосергиевка. КН: 47:07:1044001:243; 25851; 28050; 63950; 74931; 74952. Шурф 13, фиксация по уровню окончания работ, вид на запад.

Рис. 161. ЛО-2023. Кудрово, Новосергиевка. КН: 47:07:1044001:243; 25851; 28050; 63950; 74931; 74952. Шурф 13, западная стенка.

Рис. 162. ЛО-2023. Кудрово, Новосергиевка. КН: 47:07:1044001:243; 25851; 28050; 63950; 74931; 74952. Шурф 13 после рекультивации, вид на север.

Рис. 163. ЛО-2023. Кудрово, Новосергиевка. КН: 47:07:1044001:243; 25851; 28050; 63950; 74931; 74952. Местоположение шурфа 14 до начала работ, вид на север.

Подп. и дата
Взам. инв. №
Инв. № дубл.
Подп. и дата
Инв. № подл.

Ли	Изм.	№ докум.	Подп.	Дата

7/01/2024-ИИМК РАН-2024-ТО

Лист

81



Рис. 164. ЛО-2023. Кудрово, Новосергиевка. КН: 47:07:1044001:243; 25851; 28050; 63950; 74931; 74952. Шурф 14, дневная поверхность, вид на север.

Рис. 165. ЛО-2023. Кудрово, Новосергиевка. КН: 47:07:1044001:243; 25851; 28050; 63950; 74931; 74952. Шурф 14, фиксация по уровню окончания работ, вид на север.

Рис. 166. ЛО-2023. Кудрово, Новосергиевка. КН: 47:07:1044001:243; 25851; 28050; 63950; 74931; 74952. Шурф 14, фиксация по уровню окончания работ, вид на север.

Рис. 167. ЛО-2023. Кудрово, Новосергиевка. КН: 47:07:1044001:243; 25851; 28050; 63950; 74931; 74952. Шурф 14, северная стенка.

Рис. 168. ЛО-2023. Кудрово, Новосергиевка. КН: 47:07:1044001:243; 25851; 28050; 63950; 74931; 74952. Шурф 14, фиксация по уровню окончания работ, вид на юг.

Рис. 169. ЛО-2023. Кудрово, Новосергиевка. КН: 47:07:1044001:243; 25851; 28050; 63950; 74931; 74952. Шурф 14, южная стенка.

Рис. 170. ЛО-2023. Кудрово, Новосергиевка. КН: 47:07:1044001:243; 25851; 28050; 63950; 74931; 74952. Шурф 14 после рекультивации, вид на север.

Рис. 171. ЛО-2023. Кудрово, Новосергиевка. КН: 47:07:1044001:243; 25851; 28050; 63950; 74931; 74952. Местоположение шурфа 15 до начала работ, вид на север.

Рис. 172. ЛО-2023. Кудрово, Новосергиевка. КН: 47:07:1044001:243; 25851; 28050; 63950; 74931; 74952. Шурф 15, дневная поверхность, вид на север.

Рис. 173. ЛО-2023. Кудрово, Новосергиевка. КН: 47:07:1044001:243; 25851; 28050; 63950; 74931; 74952. Шурф 15, фиксация по уровню окончания работ, вид на север.

Рис. 174. ЛО-2023. Кудрово, Новосергиевка. КН: 47:07:1044001:243; 25851; 28050; 63950; 74931; 74952. Шурф 15, фиксация по уровню окончания работ, вид на север.

Рис. 175. ЛО-2023. Кудрово, Новосергиевка. КН: 47:07:1044001:243; 25851; 28050; 63950; 74931; 74952. Шурф 15, северная стенка.

Инв. № подл.	Подп. и дата					
	Инв. № дубл.	Взам. инв. №				
		Инв. № дубл.				
		Подп. и дата				
		Инв. № подл.				
Ли	Изм.	№ докум.	Подп.	Дата	7/01/2024-ИИМК РАН-2024-ТО	Лист
						82

Рис. 176. ЛО-2023. Кудрово, Новосергиевка. КН: 47:07:1044001:243; 25851; 28050; 63950; 74931; 74952. Шурф 15, фиксация по уровню окончания работ, вид на запад.

Рис. 177. ЛО-2023. Кудрово, Новосергиевка. КН: 47:07:1044001:243; 25851; 28050; 63950; 74931; 74952. Шурф 15, западная стенка.

Рис. 178. ЛО-2023. Кудрово, Новосергиевка. КН: 47:07:1044001:243; 25851; 28050; 63950; 74931; 74952. Шурф 15 после рекультивации, вид на север.

Рис. 179. ЛО-2023. Кудрово, Новосергиевка. КН: 47:07:1044001:243; 25851; 28050; 63950; 74931; 74952. Местоположение шурфа 16 до начала работ, вид на север.

Рис. 180. ЛО-2023. Кудрово, Новосергиевка. КН: 47:07:1044001:243; 25851; 28050; 63950; 74931; 74952. Шурф 16, дневная поверхность, вид на север.

Рис. 181. ЛО-2023. Кудрово, Новосергиевка. КН: 47:07:1044001:243; 25851; 28050; 63950; 74931; 74952. Шурф 16, фиксация по уровню окончания работ, вид на север.

Рис. 182. ЛО-2023. Кудрово, Новосергиевка. КН: 47:07:1044001:243; 25851; 28050; 63950; 74931; 74952. Шурф 16, фиксация по уровню окончания работ, вид на север.

Рис. 183. ЛО-2023. Кудрово, Новосергиевка. КН: 47:07:1044001:243; 25851; 28050; 63950; 74931; 74952. Шурф 16, северная стенка.

Рис. 184. ЛО-2023. Кудрово, Новосергиевка. КН: 47:07:1044001:243; 25851; 28050; 63950; 74931; 74952. Шурф 16, фиксация по уровню окончания работ, вид на запад.

Рис. 185. ЛО-2023. Кудрово, Новосергиевка. КН: 47:07:1044001:243; 25851; 28050; 63950; 74931; 74952. Шурф 16, западная стенка.

Рис. 186. ЛО-2023. Кудрово, Новосергиевка. КН: 47:07:1044001:243; 25851; 28050; 63950; 74931; 74952. Шурф 16 после рекультивации, вид на север.

Рис. 187. ЛО-2023. Кудрово, Новосергиевка. КН: 47:07:1044001:243; 25851; 28050; 63950; 74931; 74952. Местоположение шурфа 17 до начала работ, вид на север.

Рис. 188. ЛО-2023. Кудрово, Новосергиевка. КН: 47:07:1044001:243; 25851; 28050; 63950; 74931; 74952. Шурф 17, дневная поверхность, вид на север.

Ивл. № подл.	Подп. и дата	Ивл. № дубл.	Взам. ивл. №	Подп. и дата	Ли	Изм.	№ докум.	Подп.	Дата	7/01/2024-ИИМК РАН-2024-ТО	Лист
											83

Рис. 189. ЛО-2023. Кудрово, Новосергиевка. КН: 47:07:1044001:243; 25851; 28050; 63950; 74931; 74952. Шурф 17, фиксация по уровню окончания работ, вид на север.

Рис. 190. ЛО-2023. Кудрово, Новосергиевка. КН: 47:07:1044001:243; 25851; 28050; 63950; 74931; 74952. Шурф 17, фиксация по уровню окончания работ, вид на север.

Рис. 191. ЛО-2023. Кудрово, Новосергиевка. КН: 47:07:1044001:243; 25851; 28050; 63950; 74931; 74952. Шурф 17, северная стенка.

Рис. 192. ЛО-2023. Кудрово, Новосергиевка. КН: 47:07:1044001:243; 25851; 28050; 63950; 74931; 74952. Шурф 17, фиксация по уровню окончания работ, вид на запад.

Рис. 193. ЛО-2023. Кудрово, Новосергиевка. КН: 47:07:1044001:243; 25851; 28050; 63950; 74931; 74952. Шурф 17, западная стенка.

Рис. 194. ЛО-2023. Кудрово, Новосергиевка. КН: 47:07:1044001:243; 25851; 28050; 63950; 74931; 74952. Шурф 17 после рекультивации, вид на север.

Рис. 195. ЛО-2023. Кудрово, Новосергиевка. КН: 47:07:1044001:243; 25851; 28050; 63950; 74931; 74952. Местоположение шурфа 18 до начала работ, вид на север.

Рис. 196. ЛО-2023. Кудрово, Новосергиевка. КН: 47:07:1044001:243; 25851; 28050; 63950; 74931; 74952. Шурф 18, дневная поверхность, вид на север.

Рис. 197. ЛО-2023. Кудрово, Новосергиевка. КН: 47:07:1044001:243; 25851; 28050; 63950; 74931; 74952. Шурф 18, фиксация по уровню окончания работ, вид на север.

Рис. 198. ЛО-2023. Кудрово, Новосергиевка. КН: 47:07:1044001:243; 25851; 28050; 63950; 74931; 74952. Шурф 18, фиксация по уровню окончания работ, вид на север.

Рис. 199. ЛО-2023. Кудрово, Новосергиевка. КН: 47:07:1044001:243; 25851; 28050; 63950; 74931; 74952. Шурф 18, северная стенка.

Рис. 200. ЛО-2023. Кудрово, Новосергиевка. КН: 47:07:1044001:243; 25851; 28050; 63950; 74931; 74952. Шурф 18, фиксация по уровню окончания работ, вид на запад.

Подп. и дата
Взам. инв. №
Инв. № дубл.
Подп. и дата
Инв. № подл.

Ли	Изм.	№ докум.	Подп.	Дата

7/01/2024-ИИМК РАН-2024-ТО

Лист

84

- Рис. 201. ЛО-2023. Кудрово, Новосергиевка. КН: 47:07:1044001:243; 25851; 28050; 63950; 74931; 74952. Шурф 18, западная стенка.
- Рис. 202. ЛО-2023. Кудрово, Новосергиевка. КН: 47:07:1044001:243; 25851; 28050; 63950; 74931; 74952. Шурф 18 после рекультивации, вид на север.
- Рис. 203. ЛО-2023. Кудрово, Новосергиевка. КН: 47:07:1044001:243; 25851; 28050; 63950; 74931; 74952. Местоположение шурфа 19 до начала работ, вид на север.
- Рис. 204. ЛО-2023. Кудрово, Новосергиевка. КН: 47:07:1044001:243; 25851; 28050; 63950; 74931; 74952. Шурф 19, дневная поверхность, вид на север.
- Рис. 205. ЛО-2023. Кудрово, Новосергиевка. КН: 47:07:1044001:243; 25851; 28050; 63950; 74931; 74952. Шурф 19, фиксация по уровню окончания работ, вид на север.
- Рис. 206. ЛО-2023. Кудрово, Новосергиевка. КН: 47:07:1044001:243; 25851; 28050; 63950; 74931; 74952. Шурф 19, фиксация по уровню окончания работ, вид на север.
- Рис. 207. ЛО-2023. Кудрово, Новосергиевка. КН: 47:07:1044001:243; 25851; 28050; 63950; 74931; 74952. Шурф 19, северная стенка.
- Рис. 208. ЛО-2023. Кудрово, Новосергиевка. КН: 47:07:1044001:243; 25851; 28050; 63950; 74931; 74952. Шурф 19, фиксация по уровню окончания работ, вид на запад.
- Рис. 209. ЛО-2023. Кудрово, Новосергиевка. КН: 47:07:1044001:243; 25851; 28050; 63950; 74931; 74952. Шурф 19, западная стенка.
- Рис. 210. ЛО-2023. Кудрово, Новосергиевка. КН: 47:07:1044001:243; 25851; 28050; 63950; 74931; 74952. Шурф 19 после рекультивации, вид на север.
- Рис. 211. ЛО-2023. Кудрово, Новосергиевка. КН: 47:07:1044001:243; 25851; 28050; 63950; 74931; 74952. Местоположение шурфа 20 до начала работ, вид на север.
- Рис. 212. ЛО-2023. Кудрово, Новосергиевка. КН: 47:07:1044001:243; 25851; 28050; 63950; 74931; 74952. Шурф 20, дневная поверхность, вид на север.
- Рис. 213. ЛО-2023. Кудрово, Новосергиевка. КН: 47:07:1044001:243; 25851; 28050; 63950; 74931; 74952. Шурф 20, фиксация по уровню окончания работ, вид на север.

Инва. № подл.	Подп. и дата				
	Взам. инв. №				
Инва. № дубл.	Подп. и дата				
	Инва. № дубл.				
Инва. № подл.	Подп. и дата				
	Инва. № подл.				
Ли	Изм.	№ докум.	Подп.	Дата	Лист
					85

Рис. 214. ЛО-2023. Кудрово, Новосергиевка. КН: 47:07:1044001:243; 25851; 28050; 63950; 74931; 74952. Шурф 20, фиксация по уровню окончания работ, вид на север.

Рис. 215. ЛО-2023. Кудрово, Новосергиевка. КН: 47:07:1044001:243; 25851; 28050; 63950; 74931; 74952. Шурф 20, северная стенка.

Рис. 216. ЛО-2023. Кудрово, Новосергиевка. КН: 47:07:1044001:243; 25851; 28050; 63950; 74931; 74952. Шурф 20, фиксация по уровню окончания работ, вид на запад.

Рис. 217. ЛО-2023. Кудрово, Новосергиевка. КН: 47:07:1044001:243; 25851; 28050; 63950; 74931; 74952. Шурф 20, западная стенка.

Рис. 218. ЛО-2023. Кудрово, Новосергиевка. КН: 47:07:1044001:243; 25851; 28050; 63950; 74931; 74952. Шурф 20 после рекультивации, вид на север.

Рис. 219. ЛО-2023. Кудрово, Новосергиевка. КН: 47:07:1044001:243; 25851; 28050; 63950; 74931; 74952. Местоположение шурфа 21 до начала работ, вид на север.

Рис. 220. ЛО-2023. Кудрово, Новосергиевка. КН: 47:07:1044001:243; 25851; 28050; 63950; 74931; 74952. Шурф 21, дневная поверхность, вид на север.

Рис. 221. ЛО-2023. Кудрово, Новосергиевка. КН: 47:07:1044001:243; 25851; 28050; 63950; 74931; 74952. Шурф 21, фиксация по уровню окончания работ, вид на север.

Рис. 222. ЛО-2023. Кудрово, Новосергиевка. КН: 47:07:1044001:243; 25851; 28050; 63950; 74931; 74952. Шурф 21, фиксация по уровню окончания работ, вид на север.

Рис. 223. ЛО-2023. Кудрово, Новосергиевка. КН: 47:07:1044001:243; 25851; 28050; 63950; 74931; 74952. Шурф 21, северная стенка.

Рис. 224. ЛО-2023. Кудрово, Новосергиевка. КН: 47:07:1044001:243; 25851; 28050; 63950; 74931; 74952. Шурф 21, фиксация по уровню окончания работ, вид на запад.

Рис. 225. ЛО-2023. Кудрово, Новосергиевка. КН: 47:07:1044001:243; 25851; 28050; 63950; 74931; 74952. Шурф 21, западная стенка.

Подп. и дата
Взам. инв. №
Инв. № дубл.
Подп. и дата
Инв. № подл.

Ли	Изм.	№ докум.	Подп.	Дата

Рис. 226. ЛО-2023. Кудрово, Новосергиевка. КН: 47:07:1044001:243; 25851; 28050; 63950; 74931; 74952. Шурф 21 после рекультивации, вид на север.

Рис. 227. ЛО-2023. Кудрово, Новосергиевка. КН: 47:07:1044001:243; 25851; 28050; 63950; 74931; 74952. Местоположение шурфа 22 до начала работ, вид на север.

Рис. 228. ЛО-2023. Кудрово, Новосергиевка. КН: 47:07:1044001:243; 25851; 28050; 63950; 74931; 74952. Шурф 22, дневная поверхность, вид на север.

Рис. 229. ЛО-2023. Кудрово, Новосергиевка. КН: 47:07:1044001:243; 25851; 28050; 63950; 74931; 74952. Шурф 22, фиксация по уровню окончания работ, вид на север.

Рис. 230. ЛО-2023. Кудрово, Новосергиевка. КН: 47:07:1044001:243; 25851; 28050; 63950; 74931; 74952. Шурф 22, фиксация по уровню окончания работ, вид на север.

Рис. 231. ЛО-2023. Кудрово, Новосергиевка. КН: 47:07:1044001:243; 25851; 28050; 63950; 74931; 74952. Шурф 22, северная стенка.

Рис. 232. ЛО-2023. Кудрово, Новосергиевка. КН: 47:07:1044001:243; 25851; 28050; 63950; 74931; 74952. Шурф 22, фиксация по уровню окончания работ, вид на запад.

Рис. 233. ЛО-2023. Кудрово, Новосергиевка. КН: 47:07:1044001:243; 25851; 28050; 63950; 74931; 74952. Шурф 22, западная стенка.

Рис. 234. ЛО-2023. Кудрово, Новосергиевка. КН: 47:07:1044001:243; 25851; 28050; 63950; 74931; 74952. Шурф 22 после рекультивации, вид на север.

Рис. 235. ЛО-2023. Кудрово, Новосергиевка. КН: 47:07:1044001:243; 25851; 28050; 63950; 74931; 74952. Местоположение шурфа 23 до начала работ, вид на север.

Рис. 236. ЛО-2023. Кудрово, Новосергиевка. КН: 47:07:1044001:243; 25851; 28050; 63950; 74931; 74952. Шурф 23, дневная поверхность, вид на север.

Рис. 237. ЛО-2023. Кудрово, Новосергиевка. КН: 47:07:1044001:243; 25851; 28050; 63950; 74931; 74952. Шурф 23, фиксация по уровню окончания работ, вид на север.

Подп. и дата
Взам. инв. №
Инв. № дубл.
Подп. и дата
Инв. № подл.

Ли	Изм.	№ докум.	Подп.	Дата

7/01/2024-ИИМК РАН-2024-ТО

Лист

87

Рис. 238. ЛО-2023. Кудрово, Новосергиевка. КН: 47:07:1044001:243; 25851; 28050; 63950; 74931; 74952. Шурф 23, фиксация по уровню окончания работ, вид на север.

Рис. 239. ЛО-2023. Кудрово, Новосергиевка. КН: 47:07:1044001:243; 25851; 28050; 63950; 74931; 74952. Шурф 23, северная стенка.

Рис. 240. ЛО-2023. Кудрово, Новосергиевка. КН: 47:07:1044001:243; 25851; 28050; 63950; 74931; 74952. Шурф 23, фиксация по уровню окончания работ, вид на запад.

Рис. 241. ЛО-2023. Кудрово, Новосергиевка. КН: 47:07:1044001:243; 25851; 28050; 63950; 74931; 74952. Шурф 23, западная стенка.

Рис. 242. ЛО-2023. Кудрово, Новосергиевка. КН: 47:07:1044001:243; 25851; 28050; 63950; 74931; 74952. Шурф 23 после рекультивации, вид на север.

Рис. 243. ЛО-2023. Кудрово, Новосергиевка. КН: 47:07:1044001:243; 25851; 28050; 63950; 74931; 74952. Местоположение шурфа 24 до начала работ, вид на север.

Рис. 244. ЛО-2023. Кудрово, Новосергиевка. КН: 47:07:1044001:243; 25851; 28050; 63950; 74931; 74952. Шурф 24, дневная поверхность, вид на север.

Рис. 245. ЛО-2023. Кудрово, Новосергиевка. КН: 47:07:1044001:243; 25851; 28050; 63950; 74931; 74952. Шурф 24, фиксация по уровню окончания работ, вид на север.

Рис. 246. ЛО-2023. Кудрово, Новосергиевка. КН: 47:07:1044001:243; 25851; 28050; 63950; 74931; 74952. Шурф 24, фиксация по уровню окончания работ, вид на север.

Рис. 247. ЛО-2023. Кудрово, Новосергиевка. КН: 47:07:1044001:243; 25851; 28050; 63950; 74931; 74952. Шурф 24, северная стенка.

Рис. 248. ЛО-2023. Кудрово, Новосергиевка. КН: 47:07:1044001:243; 25851; 28050; 63950; 74931; 74952. Шурф 24, фиксация по уровню окончания работ, вид на запад.

Рис. 249. ЛО-2023. Кудрово, Новосергиевка. КН: 47:07:1044001:243; 25851; 28050; 63950; 74931; 74952. Шурф 24, западная стенка.

Подп. и дата
Взам. инв. №
Инв. № дубл.
Подп. и дата
Инв. № подл.

Ли	Изм.	№ докум.	Подп.	Дата

7/01/2024-ИИМК РАН-2024-ТО

Лист

88

Рис. 250. ЛО-2023. Кудрово, Новосергиевка. КН: 47:07:1044001:243; 25851; 28050; 63950; 74931; 74952. Шурф 24 после рекультивации, вид на север.

Рис. 251. ЛО-2023. Кудрово, Новосергиевка. КН: 47:07:1044001:243; 25851; 28050; 63950; 74931; 74952. Местоположение шурфа 25 до начала работ, вид на север.

Рис. 252. ЛО-2023. Кудрово, Новосергиевка. КН: 47:07:1044001:243; 25851; 28050; 63950; 74931; 74952. Шурф 25, дневная поверхность, вид на север.

Рис. 253. ЛО-2023. Кудрово, Новосергиевка. КН: 47:07:1044001:243; 25851; 28050; 63950; 74931; 74952. Шурф 25, фиксация по уровню окончания работ, вид на север.

Рис. 254. ЛО-2023. Кудрово, Новосергиевка. КН: 47:07:1044001:243; 25851; 28050; 63950; 74931; 74952. Шурф 25, фиксация по уровню окончания работ, вид на север.

Рис. 255. ЛО-2023. Кудрово, Новосергиевка. КН: 47:07:1044001:243; 25851; 28050; 63950; 74931; 74952. Шурф 25, северная стенка.

Рис. 256. ЛО-2023. Кудрово, Новосергиевка. КН: 47:07:1044001:243; 25851; 28050; 63950; 74931; 74952. Шурф 25, фиксация по уровню окончания работ, вид на запад.

Рис. 257. ЛО-2023. Кудрово, Новосергиевка. КН: 47:07:1044001:243; 25851; 28050; 63950; 74931; 74952. Шурф 25, западная стенка.

Рис. 258. ЛО-2023. Кудрово, Новосергиевка. КН: 47:07:1044001:243; 25851; 28050; 63950; 74931; 74952. Шурф 25 после рекультивации, вид на север.

Рис. 259. ЛО-2023. Кудрово, Новосергиевка. КН: 47:07:1044001:243; 25851; 28050; 63950; 74931; 74952. Местоположение шурфа 26 до начала работ, вид на север.

Рис. 260. ЛО-2023. Кудрово, Новосергиевка. КН: 47:07:1044001:243; 25851; 28050; 63950; 74931; 74952. Шурф 26, дневная поверхность, вид на север.

Рис. 261. ЛО-2023. Кудрово, Новосергиевка. КН: 47:07:1044001:243; 25851; 28050; 63950; 74931; 74952. Шурф 26, фиксация по уровню окончания работ, вид на север.

Подп. и дата
Взам. инв. №
Инв. № дубл.
Подп. и дата
Инв. № подл.

Ли	Изм.	№ докум.	Подп.	Дата

7/01/2024-ИИМК РАН-2024-ТО

Лист

89



Рис. 262. ЛО-2023. Кудрово, Новосергиевка. КН: 47:07:1044001:243; 25851; 28050; 63950; 74931; 74952. Шурф 26, фиксация по уровню окончания работ, вид на север.

Рис. 263. ЛО-2023. Кудрово, Новосергиевка. КН: 47:07:1044001:243; 25851; 28050; 63950; 74931; 74952. Шурф 26, северная стенка.

Рис. 264. ЛО-2023. Кудрово, Новосергиевка. КН: 47:07:1044001:243; 25851; 28050; 63950; 74931; 74952. Шурф 26 после рекультивации, вид на север.

Рис. 265. ЛО-2023. Кудрово, Новосергиевка. КН: 47:07:1044001:243; 25851; 28050; 63950; 74931; 74952. Местоположение шурфа 27 до начала работ, вид на север.

Рис. 266. ЛО-2023. Кудрово, Новосергиевка. КН: 47:07:1044001:243; 25851; 28050; 63950; 74931; 74952. Шурф 27, дневная поверхность, вид на север.

Рис. 267. ЛО-2023. Кудрово, Новосергиевка. КН: 47:07:1044001:243; 25851; 28050; 63950; 74931; 74952. Шурф 27, фиксация по уровню окончания работ, вид на север.

Рис. 268. ЛО-2023. Кудрово, Новосергиевка. КН: 47:07:1044001:243; 25851; 28050; 63950; 74931; 74952. Шурф 27, фиксация по уровню окончания работ, вид на север.

Рис. 269. ЛО-2023. Кудрово, Новосергиевка. КН: 47:07:1044001:243; 25851; 28050; 63950; 74931; 74952. Шурф 27, северная стенка.

Рис. 270. ЛО-2023. Кудрово, Новосергиевка. КН: 47:07:1044001:243; 25851; 28050; 63950; 74931; 74952. Шурф 27 после рекультивации, вид на север.

Рис. 271. ЛО-2023. Кудрово, Новосергиевка. КН: 47:07:1044001:243; 25851; 28050; 63950; 74931; 74952. Местоположение шурфа 28 до начала работ, вид на север.

Рис. 272. ЛО-2023. Кудрово, Новосергиевка. КН: 47:07:1044001:243; 25851; 28050; 63950; 74931; 74952. Шурф 28, дневная поверхность, вид на север.

Рис. 273. ЛО-2023. Кудрово, Новосергиевка. КН: 47:07:1044001:243; 25851; 28050; 63950; 74931; 74952. Шурф 28, фиксация по уровню окончания работ, вид на север.

Инв. № подл.	Подп. и дата					Лист	
	Взам. инв. №						90
	Инв. № дубл.						
	Подп. и дата						
	Инв. № подл.						
Ли	Изм.	№ докум.	Подп.	Дата	7/01/2024-ИИМК РАН-2024-ТО		

Рис. 274. ЛО-2023. Кудрово, Новосергиевка. КН: 47:07:1044001:243; 25851; 28050; 63950; 74931; 74952. Шурф 28, фиксация по уровню окончания работ, вид на север.

Рис. 275. ЛО-2023. Кудрово, Новосергиевка. КН: 47:07:1044001:243; 25851; 28050; 63950; 74931; 74952. Шурф 28, северная стенка.

Рис. 276. ЛО-2023. Кудрово, Новосергиевка. КН: 47:07:1044001:243; 25851; 28050; 63950; 74931; 74952. Шурф 28, фиксация по уровню окончания работ, вид на запад.

Рис. 277. ЛО-2023. Кудрово, Новосергиевка. КН: 47:07:1044001:243; 25851; 28050; 63950; 74931; 74952. Шурф 28, западная стенка.

Рис. 278. ЛО-2023. Кудрово, Новосергиевка. КН: 47:07:1044001:243; 25851; 28050; 63950; 74931; 74952. Шурф 28 после рекультивации, вид на север.

Рис. 279. ЛО-2023. Кудрово, Новосергиевка. КН: 47:07:1044001:243; 25851; 28050; 63950; 74931; 74952. Местоположение шурфа 29 до начала работ, вид на север.

Рис. 280. ЛО-2023. Кудрово, Новосергиевка. КН: 47:07:1044001:243; 25851; 28050; 63950; 74931; 74952. Шурф 29, дневная поверхность, вид на север.

Рис. 281. ЛО-2023. Кудрово, Новосергиевка. КН: 47:07:1044001:243; 25851; 28050; 63950; 74931; 74952. Шурф 29, фиксация по уровню окончания работ, вид на север.

Рис. 282. ЛО-2023. Кудрово, Новосергиевка. КН: 47:07:1044001:243; 25851; 28050; 63950; 74931; 74952. Шурф 29, фиксация по уровню окончания работ, вид на север.

Рис. 283. ЛО-2023. Кудрово, Новосергиевка. КН: 47:07:1044001:243; 25851; 28050; 63950; 74931; 74952. Шурф 29, северная стенка.

Рис. 284. ЛО-2023. Кудрово, Новосергиевка. КН: 47:07:1044001:243; 25851; 28050; 63950; 74931; 74952. Шурф 29, фиксация по уровню окончания работ, вид на запад.

Рис. 285. ЛО-2023. Кудрово, Новосергиевка. КН: 47:07:1044001:243; 25851; 28050; 63950; 74931; 74952. Шурф 29, западная стенка.

Подп. и дата
Взам. инв. №
Инв. № дубл.
Подп. и дата
Инв. № подл.

Ли	Изм.	№ докум.	Подп.	Дата

7/01/2024-ИИМК РАН-2024-ТО

Лист

91

Рис. 286. ЛО-2023. Кудрово, Новосергиевка. КН: 47:07:1044001:243; 25851; 28050; 63950; 74931; 74952. Шурф 29 после рекультивации, вид на север.

Рис. 287. ЛО-2023. Кудрово, Новосергиевка. КН: 47:07:1044001:243; 25851; 28050; 63950; 74931; 74952. Местоположение шурфа 30 до начала работ, вид на север.

Рис. 288. ЛО-2023. Кудрово, Новосергиевка. КН: 47:07:1044001:243; 25851; 28050; 63950; 74931; 74952. Шурф 30, дневная поверхность, вид на север.

Рис. 289. ЛО-2023. Кудрово, Новосергиевка. КН: 47:07:1044001:243; 25851; 28050; 63950; 74931; 74952. Шурф 30, фиксация по уровню окончания работ, вид на север.

Рис. 290. ЛО-2023. Кудрово, Новосергиевка. КН: 47:07:1044001:243; 25851; 28050; 63950; 74931; 74952. Шурф 30, фиксация по уровню окончания работ, вид на север.

Рис. 291. ЛО-2023. Кудрово, Новосергиевка. КН: 47:07:1044001:243; 25851; 28050; 63950; 74931; 74952. Шурф 30, северная стенка.

Рис. 292. ЛО-2023. Кудрово, Новосергиевка. КН: 47:07:1044001:243; 25851; 28050; 63950; 74931; 74952. Шурф 30, фиксация по уровню окончания работ, вид на запад.

Рис. 293. ЛО-2023. Кудрово, Новосергиевка. КН: 47:07:1044001:243; 25851; 28050; 63950; 74931; 74952. Шурф 30, западная стенка.

Рис. 294. ЛО-2023. Кудрово, Новосергиевка. КН: 47:07:1044001:243; 25851; 28050; 63950; 74931; 74952. Шурф 30 после рекультивации, вид на север.

Рис. 295. ЛО-2023. Кудрово, Новосергиевка. КН: 47:07:1044001:243; 25851; 28050; 63950; 74931; 74952. Местоположение шурфа 31 до начала работ, вид на север.

Рис. 296. ЛО-2023. Кудрово, Новосергиевка. КН: 47:07:1044001:243; 25851; 28050; 63950; 74931; 74952. Шурф 31, дневная поверхность, вид на север.

Рис. 297. ЛО-2023. Кудрово, Новосергиевка. КН: 47:07:1044001:243; 25851; 28050; 63950; 74931; 74952. Шурф 31, фиксация по уровню окончания работ, вид на север.

Подп. и дата
Взам. инв. №
Инв. № дубл.
Подп. и дата
Инв. № подл.

Ли	Изм.	№ докум.	Подп.	Дата

7/01/2024-ИИМК РАН-2024-ТО

Лист

92

Рис. 298. ЛО-2023. Кудрово, Новосергиевка. КН: 47:07:1044001:243; 25851; 28050; 63950; 74931; 74952. Шурф 31, фиксация по уровню окончания работ, вид на север.

Рис. 299. ЛО-2023. Кудрово, Новосергиевка. КН: 47:07:1044001:243; 25851; 28050; 63950; 74931; 74952. Шурф 31, северная стенка.

Рис. 300. ЛО-2023. Кудрово, Новосергиевка. КН: 47:07:1044001:243; 25851; 28050; 63950; 74931; 74952. Шурф 31, фиксация по уровню окончания работ, вид на запад.

Рис. 301. ЛО-2023. Кудрово, Новосергиевка. КН: 47:07:1044001:243; 25851; 28050; 63950; 74931; 74952. Шурф 31, западная стенка.

Рис. 302. ЛО-2023. Кудрово, Новосергиевка. КН: 47:07:1044001:243; 25851; 28050; 63950; 74931; 74952. Шурф 31 после рекультивации, вид на север.

Рис. 303. ЛО-2023. Кудрово, Новосергиевка. КН: 47:07:1044001:243; 25851; 28050; 63950; 74931; 74952. Местоположение шурфа 32 до начала работ, вид на север.

Рис. 304. ЛО-2023. Кудрово, Новосергиевка. КН: 47:07:1044001:243; 25851; 28050; 63950; 74931; 74952. Шурф 32, дневная поверхность, вид на север.

Рис. 305. ЛО-2023. Кудрово, Новосергиевка. КН: 47:07:1044001:243; 25851; 28050; 63950; 74931; 74952. Шурф 32, фиксация по уровню окончания работ, вид на север.

Рис. 306. ЛО-2023. Кудрово, Новосергиевка. КН: 47:07:1044001:243; 25851; 28050; 63950; 74931; 74952. Шурф 32, фиксация по уровню окончания работ, вид на север.

Рис. 307. ЛО-2023. Кудрово, Новосергиевка. КН: 47:07:1044001:243; 25851; 28050; 63950; 74931; 74952. Шурф 32, северная стенка.

Рис. 308. ЛО-2023. Кудрово, Новосергиевка. КН: 47:07:1044001:243; 25851; 28050; 63950; 74931; 74952. Шурф 32, фиксация по уровню окончания работ, вид на запад.

Рис. 309. ЛО-2023. Кудрово, Новосергиевка. КН: 47:07:1044001:243; 25851; 28050; 63950; 74931; 74952. Шурф 32, западная стенка.

Инв. № подл.	Подп. и дата					
	Инв. № дубл.	Взам. инв. №				
		Подп. и дата				
	Инв. № подл.					
	Подп. и дата					
Ли	Изм.	№ докум.	Подп.	Дата	7/01/2024-ИИМК РАН-2024-ТО	
					Лист 93	

Рис. 310. ЛО-2023. Кудрово, Новосергиевка. КН: 47:07:1044001:243; 25851; 28050; 63950; 74931; 74952. Шурф 32 после рекультивации, вид на север.

Рис. 311. ЛО-2023. Кудрово, Новосергиевка. КН: 47:07:1044001:243; 25851; 28050; 63950; 74931; 74952. Местоположение шурфа 33 до начала работ, вид на север.

Рис. 312. ЛО-2023. Кудрово, Новосергиевка. КН: 47:07:1044001:243; 25851; 28050; 63950; 74931; 74952. Шурф 33, дневная поверхность, вид на север.

Рис. 313. ЛО-2023. Кудрово, Новосергиевка. КН: 47:07:1044001:243; 25851; 28050; 63950; 74931; 74952. Шурф 33, фиксация по уровню окончания работ, вид на север.

Рис. 314. ЛО-2023. Кудрово, Новосергиевка. КН: 47:07:1044001:243; 25851; 28050; 63950; 74931; 74952. Шурф 33, фиксация по уровню окончания работ, вид на север.

Рис. 315. ЛО-2023. Кудрово, Новосергиевка. КН: 47:07:1044001:243; 25851; 28050; 63950; 74931; 74952. Шурф 33, северная стенка.

Рис. 316. ЛО-2023. Кудрово, Новосергиевка. КН: 47:07:1044001:243; 25851; 28050; 63950; 74931; 74952. Шурф 33, фиксация по уровню окончания работ, вид на запад.

Рис. 317. ЛО-2023. Кудрово, Новосергиевка. КН: 47:07:1044001:243; 25851; 28050; 63950; 74931; 74952. Шурф 33, западная стенка.

Рис. 318. ЛО-2023. Кудрово, Новосергиевка. КН: 47:07:1044001:243; 25851; 28050; 63950; 74931; 74952. Шурф 33 после рекультивации, вид на север.

Рис. 319. ЛО-2023. Кудрово, Новосергиевка. КН: 47:07:1044001:243; 25851; 28050; 63950; 74931; 74952. Местоположение шурфа 34 до начала работ, вид на север.

Рис. 320. ЛО-2023. Кудрово, Новосергиевка. КН: 47:07:1044001:243; 25851; 28050; 63950; 74931; 74952. Шурф 34, дневная поверхность, вид на север.

Рис. 321. ЛО-2023. Кудрово, Новосергиевка. КН: 47:07:1044001:243; 25851; 28050; 63950; 74931; 74952. Шурф 34, фиксация по уровню окончания работ, вид на север.

Подп. и дата
Взам. инв. №
Инв. № дубл.
Подп. и дата
Инв. № подл.

Ли	Изм.	№ докум.	Подп.	Дата

7/01/2024-ИИМК РАН-2024-ТО

Лист

94

Рис. 322. ЛО-2023. Кудрово, Новосергиевка. КН: 47:07:1044001:243; 25851; 28050; 63950; 74931; 74952. Шурф 34, фиксация по уровню окончания работ, вид на север.

Рис. 323. ЛО-2023. Кудрово, Новосергиевка. КН: 47:07:1044001:243; 25851; 28050; 63950; 74931; 74952. Шурф 34, северная стенка.

Рис. 324. ЛО-2023. Кудрово, Новосергиевка. КН: 47:07:1044001:243; 25851; 28050; 63950; 74931; 74952. Шурф 34, фиксация по уровню окончания работ, вид на запад.

Рис. 325. ЛО-2023. Кудрово, Новосергиевка. КН: 47:07:1044001:243; 25851; 28050; 63950; 74931; 74952. Шурф 34, западная стенка.

Рис. 326. ЛО-2023. Кудрово, Новосергиевка. КН: 47:07:1044001:243; 25851; 28050; 63950; 74931; 74952. Шурф 34 после рекультивации, вид на север.

Рис. 327. ЛО-2023. Кудрово, Новосергиевка. КН: 47:07:1044001:243; 25851; 28050; 63950; 74931; 74952. Местоположение шурфа 35 до начала работ, вид на север.

Рис. 328. ЛО-2023. Кудрово, Новосергиевка. КН: 47:07:1044001:243; 25851; 28050; 63950; 74931; 74952. Шурф 35, дневная поверхность, вид на север.

Рис. 329. ЛО-2023. Кудрово, Новосергиевка. КН: 47:07:1044001:243; 25851; 28050; 63950; 74931; 74952. Шурф 35, фиксация по уровню окончания работ, вид на север.

Рис. 330. ЛО-2023. Кудрово, Новосергиевка. КН: 47:07:1044001:243; 25851; 28050; 63950; 74931; 74952. Шурф 35, фиксация по уровню окончания работ, вид на север.

Рис. 331. ЛО-2023. Кудрово, Новосергиевка. КН: 47:07:1044001:243; 25851; 28050; 63950; 74931; 74952. Шурф 35, северная стенка.

Рис. 332. ЛО-2023. Кудрово, Новосергиевка. КН: 47:07:1044001:243; 25851; 28050; 63950; 74931; 74952. Шурф 35, фиксация по уровню окончания работ, вид на запад.

Рис. 333. ЛО-2023. Кудрово, Новосергиевка. КН: 47:07:1044001:243; 25851; 28050; 63950; 74931; 74952. Шурф 35, западная стенка.

Инв. № подл.	Подп. и дата					
	Взам. инв. №					
	Инв. № дубл.					
	Подп. и дата					
	Инв. № подл.					
Ли	Изм.	№ докум.	Подп.	Дата	7/01/2024-ИИМК РАН-2024-ТО	Лист
						95

Рис. 334. ЛО-2023. Кудрово, Новосергиевка. КН: 47:07:1044001:243; 25851; 28050; 63950; 74931; 74952. Шурф 35 после рекультивации, вид на север.

Рис. 335. ЛО-2023. Кудрово, Новосергиевка. КН: 47:07:1044001:243; 25851; 28050; 63950; 74931; 74952. Местоположение шурфа 36 до начала работ, вид на север.

Рис. 336. ЛО-2023. Кудрово, Новосергиевка. КН: 47:07:1044001:243; 25851; 28050; 63950; 74931; 74952. Шурф 36, дневная поверхность, вид на север.

Рис. 337. ЛО-2023. Кудрово, Новосергиевка. КН: 47:07:1044001:243; 25851; 28050; 63950; 74931; 74952. Шурф 36, фиксация по уровню окончания работ, вид на север.

Рис. 338. ЛО-2023. Кудрово, Новосергиевка. КН: 47:07:1044001:243; 25851; 28050; 63950; 74931; 74952. Шурф 36, фиксация по уровню окончания работ, вид на север.

Рис. 339. ЛО-2023. Кудрово, Новосергиевка. КН: 47:07:1044001:243; 25851; 28050; 63950; 74931; 74952. Шурф 36, северная стенка.

Рис. 340. ЛО-2023. Кудрово, Новосергиевка. КН: 47:07:1044001:243; 25851; 28050; 63950; 74931; 74952. Шурф 36, фиксация по уровню окончания работ, вид на запад.

Рис. 341. ЛО-2023. Кудрово, Новосергиевка. КН: 47:07:1044001:243; 25851; 28050; 63950; 74931; 74952. Шурф 36, западная стенка.

Рис. 342. ЛО-2023. Кудрово, Новосергиевка. КН: 47:07:1044001:243; 25851; 28050; 63950; 74931; 74952. Шурф 36 после рекультивации, вид на север.

Рис. 343. ЛО-2023. Кудрово, Новосергиевка. КН: 47:07:1044001:243; 25851; 28050; 63950; 74931; 74952. Местоположение шурфа 37 до начала работ, вид на север.

Рис. 344. ЛО-2023. Кудрово, Новосергиевка. КН: 47:07:1044001:243; 25851; 28050; 63950; 74931; 74952. Шурф 37, дневная поверхность, вид на север.

Рис. 345. ЛО-2023. Кудрово, Новосергиевка. КН: 47:07:1044001:243; 25851; 28050; 63950; 74931; 74952. Шурф 37, фиксация по уровню окончания работ, вид на север.

Ивл. № подл.	Подп. и дата	Рис. 341. ЛО-2023. Кудрово, Новосергиевка. КН: 47:07:1044001:243; 25851; 28050; 63950; 74931; 74952. Шурф 36, западная стенка.					
		Рис. 342. ЛО-2023. Кудрово, Новосергиевка. КН: 47:07:1044001:243; 25851; 28050; 63950; 74931; 74952. Шурф 36 после рекультивации, вид на север.					
		Рис. 343. ЛО-2023. Кудрово, Новосергиевка. КН: 47:07:1044001:243; 25851; 28050; 63950; 74931; 74952. Местоположение шурфа 37 до начала работ, вид на север.					
		Рис. 344. ЛО-2023. Кудрово, Новосергиевка. КН: 47:07:1044001:243; 25851; 28050; 63950; 74931; 74952. Шурф 37, дневная поверхность, вид на север.					
		Рис. 345. ЛО-2023. Кудрово, Новосергиевка. КН: 47:07:1044001:243; 25851; 28050; 63950; 74931; 74952. Шурф 37, фиксация по уровню окончания работ, вид на север.					
Ивл. № дубл.	Взам. ивл. №						
					7/01/2024-ИИМК РАН-2024-ТО		Лист
							96
Ли	Изм.	№ докум.	Подп.	Дата			

Рис. 346. ЛО-2023. Кудрово, Новосергиевка. КН: 47:07:1044001:243; 25851; 28050; 63950; 74931; 74952. Шурф 37, фиксация по уровню окончания работ, вид на север.

Рис. 347. ЛО-2023. Кудрово, Новосергиевка. КН: 47:07:1044001:243; 25851; 28050; 63950; 74931; 74952. Шурф 37, северная стенка.

Рис. 348. ЛО-2023. Кудрово, Новосергиевка. КН: 47:07:1044001:243; 25851; 28050; 63950; 74931; 74952. Шурф 37, фиксация по уровню окончания работ, вид на запад.

Рис. 349. ЛО-2023. Кудрово, Новосергиевка. КН: 47:07:1044001:243; 25851; 28050; 63950; 74931; 74952. Шурф 37, западная стенка.

Рис. 350. ЛО-2023. Кудрово, Новосергиевка. КН: 47:07:1044001:243; 25851; 28050; 63950; 74931; 74952. Шурф 37 после рекультивации, вид на север.

Рис. 351. ЛО-2023. Кудрово, Новосергиевка. КН: 47:07:1044001:243; 25851; 28050; 63950; 74931; 74952. Местоположение шурфа 38 до начала работ, вид на север.

Рис. 352. ЛО-2023. Кудрово, Новосергиевка. КН: 47:07:1044001:243; 25851; 28050; 63950; 74931; 74952. Шурф 38, дневная поверхность, вид на север.

Рис. 353. ЛО-2023. Кудрово, Новосергиевка. КН: 47:07:1044001:243; 25851; 28050; 63950; 74931; 74952. Шурф 38, фиксация по уровню окончания работ, вид на север.

Рис. 354. ЛО-2023. Кудрово, Новосергиевка. КН: 47:07:1044001:243; 25851; 28050; 63950; 74931; 74952. Шурф 38, фиксация по уровню окончания работ, вид на восток.

Рис. 355. ЛО-2023. Кудрово, Новосергиевка. КН: 47:07:1044001:243; 25851; 28050; 63950; 74931; 74952. Шурф 38, восточная стенка.

Рис. 356. ЛО-2023. Кудрово, Новосергиевка. КН: 47:07:1044001:243; 25851; 28050; 63950; 74931; 74952. Шурф 38, фиксация по уровню окончания работ, вид на юг.

Рис. 357. ЛО-2023. Кудрово, Новосергиевка. КН: 47:07:1044001:243; 25851; 28050; 63950; 74931; 74952. Шурф 38, южная стенка.

Рис. 358. ЛО-2023. Кудрово, Новосергиевка. КН: 47:07:1044001:243; 25851; 28050; 63950; 74931; 74952. Шурф 38 после рекультивации, вид на север.

Подп. и дата
Взам. инв. №
Инв. № дубл.
Подп. и дата
Инв. № подл.

Ли	Изм.	№ докум.	Подп.	Дата

7/01/2024-ИИМК РАН-2024-ТО

Лист

97



Рис. 359. ЛО-2023. Кудрово, Новосергиевка. КН: 47:07:1044001:243; 25851; 28050; 63950; 74931; 74952. Местоположение шурфа 39 до начала работ, вид на север.

Рис. 360. ЛО-2023. Кудрово, Новосергиевка. КН: 47:07:1044001:243; 25851; 28050; 63950; 74931; 74952. Шурф 39, дневная поверхность, вид на север.

Рис. 361. ЛО-2023. Кудрово, Новосергиевка. КН: 47:07:1044001:243; 25851; 28050; 63950; 74931; 74952. Шурф 39, фиксация по уровню окончания работ, вид на север.

Рис. 362. ЛО-2023. Кудрово, Новосергиевка. КН: 47:07:1044001:243; 25851; 28050; 63950; 74931; 74952. Шурф 39, фиксация по уровню окончания работ, вид на север.

Рис. 363. ЛО-2023. Кудрово, Новосергиевка. КН: 47:07:1044001:243; 25851; 28050; 63950; 74931; 74952. Шурф 39, северная стенка.

Рис. 364. ЛО-2023. Кудрово, Новосергиевка. КН: 47:07:1044001:243; 25851; 28050; 63950; 74931; 74952. Шурф 39, фиксация по уровню окончания работ, вид на запад.

Рис. 365. ЛО-2023. Кудрово, Новосергиевка. КН: 47:07:1044001:243; 25851; 28050; 63950; 74931; 74952. Шурф 39, западная стенка.

Рис. 366. ЛО-2023. Кудрово, Новосергиевка. КН: 47:07:1044001:243; 25851; 28050; 63950; 74931; 74952. Шурф 39 после рекультивации, вид на север.

Рис. 367. ЛО-2023. Кудрово, Новосергиевка. КН: 47:07:1044001:243; 25851; 28050; 63950; 74931; 74952. Местоположение шурфа 40 до начала работ, вид на запад.

Рис. 368. ЛО-2023. Кудрово, Новосергиевка. КН: 47:07:1044001:243; 25851; 28050; 63950; 74931; 74952. Шурф 40, дневная поверхность, вид на запад.

Рис. 369. ЛО-2023. Кудрово, Новосергиевка. КН: 47:07:1044001:243; 25851; 28050; 63950; 74931; 74952. Шурф 40, фиксация по уровню окончания работ, вид на запад.

Рис. 370. ЛО-2023. Кудрово, Новосергиевка. КН: 47:07:1044001:243; 25851; 28050; 63950; 74931; 74952. Шурф 40, фиксация по уровню окончания работ, вид на запад.

Подп. и дата
Взам. инв. №
Инв. № дубл.
Подп. и дата
Инв. № подл.

Ли	Изм.	№ докум.	Подп.	Дата

7/01/2024-ИИМК РАН-2024-ТО

Лист

98

Рис. 371. ЛО-2023. Кудрово, Новосергиевка. КН: 47:07:1044001:243; 25851; 28050; 63950; 74931; 74952. Шурф 40, западная стенка.

Рис. 372. ЛО-2023. Кудрово, Новосергиевка. КН: 47:07:1044001:243; 25851; 28050; 63950; 74931; 74952. Шурф 40, фиксация по уровню окончания работ, вид на север.

Рис. 373. ЛО-2023. Кудрово, Новосергиевка. КН: 47:07:1044001:243; 25851; 28050; 63950; 74931; 74952. Шурф 40, северная стенка.

Рис. 374. ЛО-2023. Кудрово, Новосергиевка. КН: 47:07:1044001:243; 25851; 28050; 63950; 74931; 74952. Шурф 40 после рекультивации, вид на запад.

Рис. 375. ЛО-2023. Кудрово, Новосергиевка. КН: 47:07:1044001:243; 25851; 28050; 63950; 74931; 74952. Местоположение шурфа 41 до начала работ, вид на запад.

Рис. 376. ЛО-2023. Кудрово, Новосергиевка. КН: 47:07:1044001:243; 25851; 28050; 63950; 74931; 74952. Шурф 41, дневная поверхность, вид на запад.

Рис. 377. ЛО-2023. Кудрово, Новосергиевка. КН: 47:07:1044001:243; 25851; 28050; 63950; 74931; 74952. Шурф 41, фиксация по уровню окончания работ, вид на запад.

Рис. 378. ЛО-2023. Кудрово, Новосергиевка. КН: 47:07:1044001:243; 25851; 28050; 63950; 74931; 74952. Шурф 41, фиксация по уровню окончания работ, вид на восток.

Рис. 379. ЛО-2023. Кудрово, Новосергиевка. КН: 47:07:1044001:243; 25851; 28050; 63950; 74931; 74952. Шурф 41, восточная стенка.

Рис. 380. ЛО-2023. Кудрово, Новосергиевка. КН: 47:07:1044001:243; 25851; 28050; 63950; 74931; 74952. Шурф 41, фиксация по уровню окончания работ, вид на юг.

Рис. 381. ЛО-2023. Кудрово, Новосергиевка. КН: 47:07:1044001:243; 25851; 28050; 63950; 74931; 74952. Шурф 41, южная стенка.

Рис. 382. ЛО-2023. Кудрово, Новосергиевка. КН: 47:07:1044001:243; 25851; 28050; 63950; 74931; 74952. Шурф 41 после рекультивации, вид на север.

Рис. 383. ЛО-2023. Кудрово, Новосергиевка. КН: 47:07:1044001:243; 25851; 28050; 63950; 74931; 74952. Местоположение шурфа 42 до начала работ, вид на запад.

Подп. и дата
Взам. инв. №
Инв. № дубл.
Подп. и дата
Инв. № подл.

Ли	Изм.	№ докум.	Подп.	Дата

7/01/2024-ИИМК РАН-2024-ТО

Лист

99

Рис. 384. ЛО-2023. Кудрово, Новосергиевка. КН: 47:07:1044001:243; 25851; 28050; 63950; 74931; 74952. Шурф 42, дневная поверхность, вид на запад.

Рис. 385. ЛО-2023. Кудрово, Новосергиевка. КН: 47:07:1044001:243; 25851; 28050; 63950; 74931; 74952. Шурф 42, фиксация по уровню окончания работ, вид на запад.

Рис. 386. ЛО-2023. Кудрово, Новосергиевка. КН: 47:07:1044001:243; 25851; 28050; 63950; 74931; 74952. Шурф 42, фиксация по уровню окончания работ, вид на запад.

Рис. 387. ЛО-2023. Кудрово, Новосергиевка. КН: 47:07:1044001:243; 25851; 28050; 63950; 74931; 74952. Шурф 42, западная стенка.

Рис. 388. ЛО-2023. Кудрово, Новосергиевка. КН: 47:07:1044001:243; 25851; 28050; 63950; 74931; 74952. Шурф 42, фиксация по уровню окончания работ, вид на север.

Рис. 389. ЛО-2023. Кудрово, Новосергиевка. КН: 47:07:1044001:243; 25851; 28050; 63950; 74931; 74952. Шурф 42, северная стенка.

Рис. 390. ЛО-2023. Кудрово, Новосергиевка. КН: 47:07:1044001:243; 25851; 28050; 63950; 74931; 74952. Шурф 42 после рекультивации, вид на запад.

Рис. 391. ЛО-2023. Кудрово, Новосергиевка. КН: 47:07:1044001:243; 25851; 28050; 63950; 74931; 74952. Местоположение шурфа 43 до начала работ, вид на запад.

Рис. 392. ЛО-2023. Кудрово, Новосергиевка. КН: 47:07:1044001:243; 25851; 28050; 63950; 74931; 74952. Шурф 43, дневная поверхность, вид на запад.

Рис. 393. ЛО-2023. Кудрово, Новосергиевка. КН: 47:07:1044001:243; 25851; 28050; 63950; 74931; 74952. Шурф 43, фиксация по уровню окончания работ, вид на запад.

Рис. 394. ЛО-2023. Кудрово, Новосергиевка. КН: 47:07:1044001:243; 25851; 28050; 63950; 74931; 74952. Шурф 43, фиксация по уровню окончания работ, вид на запад.

Рис. 395. ЛО-2023. Кудрово, Новосергиевка. КН: 47:07:1044001:243; 25851; 28050; 63950; 74931; 74952. Шурф 43, западная стенка.

Инв. № подл.	Подп. и дата					
	Инв. № дубл.	Взам. инв. №				
		Подп. и дата				
	Инв. № подл.	Подп. и дата				
		Подп. и дата				
Ли	Изм.	№ докум.	Подп.	Дата	7/01/2024-ИИМК РАН-2024-ТО	
					Лист 100	

Рис. 396. ЛО-2023. Кудрово, Новосергиевка. КН: 47:07:1044001:243; 25851; 28050; 63950; 74931; 74952. Шурф 43, фиксация по уровню окончания работ, вид на север.

Рис. 397. ЛО-2023. Кудрово, Новосергиевка. КН: 47:07:1044001:243; 25851; 28050; 63950; 74931; 74952. Шурф 43, северная стенка.

Рис. 398. ЛО-2023. Кудрово, Новосергиевка. КН: 47:07:1044001:243; 25851; 28050; 63950; 74931; 74952. Шурф 43 после рекультивации, вид на запад.

Рис. 399. ЛО-2023. Кудрово, Новосергиевка. КН: 47:07:1044001:243; 25851; 28050; 63950; 74931; 74952. Местоположение шурфа 44 до начала работ, вид на запад.

Рис. 400. ЛО-2023. Кудрово, Новосергиевка. КН: 47:07:1044001:243; 25851; 28050; 63950; 74931; 74952. Шурф 44, дневная поверхность, вид на запад.

Рис. 401. ЛО-2023. Кудрово, Новосергиевка. КН: 47:07:1044001:243; 25851; 28050; 63950; 74931; 74952. Шурф 44, фиксация по уровню окончания работ, вид на запад.

Рис. 402. ЛО-2023. Кудрово, Новосергиевка. КН: 47:07:1044001:243; 25851; 28050; 63950; 74931; 74952. Шурф 44, фиксация по уровню окончания работ, вид на запад.

Рис. 403. ЛО-2023. Кудрово, Новосергиевка. КН: 47:07:1044001:243; 25851; 28050; 63950; 74931; 74952. Шурф 44, западная стенка.

Рис. 404. ЛО-2023. Кудрово, Новосергиевка. КН: 47:07:1044001:243; 25851; 28050; 63950; 74931; 74952. Шурф 44, фиксация по уровню окончания работ, вид на восток.

Рис. 405. ЛО-2023. Кудрово, Новосергиевка. КН: 47:07:1044001:243; 25851; 28050; 63950; 74931; 74952. Шурф 44, восточная стенка.

Рис. 406. ЛО-2023. Кудрово, Новосергиевка. КН: 47:07:1044001:243; 25851; 28050; 63950; 74931; 74952. Шурф 44 после рекультивации, вид на запад.

Рис. 407. ЛО-2023. Кудрово, Новосергиевка. КН: 47:07:1044001:243; 25851; 28050; 63950; 74931; 74952. Местоположение шурфа 45 до начала работ, вид на запад.

Рис. 408. ЛО-2023. Кудрово, Новосергиевка. КН: 47:07:1044001:243; 25851; 28050; 63950; 74931; 74952. Шурф 45, дневная поверхность, вид на запад.

Подп. и дата
Взам. инв. №
Инв. № дубл.
Подп. и дата
Инв. № подл.

Ли	Изм.	№ докум.	Подп.	Дата

7/01/2024-ИИМК РАН-2024-ТО

Лист

101

Рис. 409. ЛО-2023. Кудрово, Новосергиевка. КН: 47:07:1044001:243; 25851; 28050; 63950; 74931; 74952. Шурф 45, фиксация по уровню окончания работ, вид на запад.

Рис. 410. ЛО-2023. Кудрово, Новосергиевка. КН: 47:07:1044001:243; 25851; 28050; 63950; 74931; 74952. Шурф 45, фиксация по уровню окончания работ, вид на запад.

Рис. 411. ЛО-2023. Кудрово, Новосергиевка. КН: 47:07:1044001:243; 25851; 28050; 63950; 74931; 74952. Шурф 45, западная стенка.

Рис. 412. ЛО-2023. Кудрово, Новосергиевка. КН: 47:07:1044001:243; 25851; 28050; 63950; 74931; 74952. Шурф 45, фиксация по уровню окончания работ, вид на север.

Рис. 413. ЛО-2023. Кудрово, Новосергиевка. КН: 47:07:1044001:243; 25851; 28050; 63950; 74931; 74952. Шурф 45, северная стенка.

Рис. 414. ЛО-2023. Кудрово, Новосергиевка. КН: 47:07:1044001:243; 25851; 28050; 63950; 74931; 74952. Шурф 45 после рекультивации, вид на запад.

Рис. 415. ЛО-2023. Кудрово, Новосергиевка. КН: 47:07:1044001:243; 25851; 28050; 63950; 74931; 74952. Местоположение шурфа 46 до начала работ, вид на запад.

Рис. 416. ЛО-2023. Кудрово, Новосергиевка. КН: 47:07:1044001:243; 25851; 28050; 63950; 74931; 74952. Шурф 46, дневная поверхность, вид на запад.

Рис. 417. ЛО-2023. Кудрово, Новосергиевка. КН: 47:07:1044001:243; 25851; 28050; 63950; 74931; 74952. Шурф 46, фиксация по уровню окончания работ, вид на запад.

Рис. 418. ЛО-2023. Кудрово, Новосергиевка. КН: 47:07:1044001:243; 25851; 28050; 63950; 74931; 74952. Шурф 46, фиксация по уровню окончания работ, вид на запад.

Рис. 419. ЛО-2023. Кудрово, Новосергиевка. КН: 47:07:1044001:243; 25851; 28050; 63950; 74931; 74952. Шурф 46, западная стенка.

Рис. 420. ЛО-2023. Кудрово, Новосергиевка. КН: 47:07:1044001:243; 25851; 28050; 63950; 74931; 74952. Шурф 46, фиксация по уровню окончания работ, вид на север.

Подп. и дата
Взам. инв. №
Инв. № дубл.
Подп. и дата
Инв. № подл.

Ли	Изм.	№ докум.	Подп.	Дата

7/01/2024-ИИМК РАН-2024-ТО

Лист

102

Рис. 421. ЛО-2023. Кудрово, Новосергиевка. КН: 47:07:1044001:243; 25851; 28050; 63950; 74931; 74952. Шурф 46, северная стенка.

Рис. 422. ЛО-2023. Кудрово, Новосергиевка. КН: 47:07:1044001:243; 25851; 28050; 63950; 74931; 74952. Шурф 46 после рекультивации, вид на запад.

Рис. 423. ЛО-2023. Кудрово, Новосергиевка. КН: 47:07:1044001:243; 25851; 28050; 63950; 74931; 74952. Местоположение шурфа 47 до начала работ, вид на запад.

Рис. 424. ЛО-2023. Кудрово, Новосергиевка. КН: 47:07:1044001:243; 25851; 28050; 63950; 74931; 74952. Шурф 47, дневная поверхность, вид на запад.

Рис. 425. ЛО-2023. Кудрово, Новосергиевка. КН: 47:07:1044001:243; 25851; 28050; 63950; 74931; 74952. Шурф 47, фиксация по уровню окончания работ, вид на запад.

Рис. 426. ЛО-2023. Кудрово, Новосергиевка. КН: 47:07:1044001:243; 25851; 28050; 63950; 74931; 74952. Шурф 47, фиксация по уровню окончания работ, вид на запад.

Рис. 427. ЛО-2023. Кудрово, Новосергиевка. КН: 47:07:1044001:243; 25851; 28050; 63950; 74931; 74952. Шурф 47, западная стенка.

Рис. 428. ЛО-2023. Кудрово, Новосергиевка. КН: 47:07:1044001:243; 25851; 28050; 63950; 74931; 74952. Шурф 47, фиксация по уровню окончания работ, вид на юг.

Рис. 429. ЛО-2023. Кудрово, Новосергиевка. КН: 47:07:1044001:243; 25851; 28050; 63950; 74931; 74952. Шурф 47, южная стенка.

Рис. 430. ЛО-2023. Кудрово, Новосергиевка. КН: 47:07:1044001:243; 25851; 28050; 63950; 74931; 74952. Шурф 47 после рекультивации, вид на запад.

Рис. 431. ЛО-2023. Кудрово, Новосергиевка. КН: 47:07:1044001:243; 25851; 28050; 63950; 74931; 74952. Местоположение шурфа 48 до начала работ, вид на запад.

Рис. 432. ЛО-2023. Кудрово, Новосергиевка. КН: 47:07:1044001:243; 25851; 28050; 63950; 74931; 74952. Шурф 48, дневная поверхность, вид на запад.

Рис. 433. ЛО-2023. Кудрово, Новосергиевка. КН: 47:07:1044001:243; 25851; 28050; 63950; 74931; 74952. Шурф 48, фиксация по уровню окончания работ, вид на запад.

Ивл. № подл.	Подп. и дата					
	Взам. инв. №					
	Ивл. № дубл.					
	Подп. и дата					
	Ивл. № подл.					
Ли	Изм.	№ докум.	Подп.	Дата	7/01/2024-ИИМК РАН-2024-ТО	Лист
						103

Рис. 434. ЛО-2023. Кудрово, Новосергиевка. КН: 47:07:1044001:243; 25851; 28050; 63950; 74931; 74952. Шурф 48, фиксация по уровню окончания работ, вид на запад.

Рис. 435. ЛО-2023. Кудрово, Новосергиевка. КН: 47:07:1044001:243; 25851; 28050; 63950; 74931; 74952. Шурф 48, западная стенка.

Рис. 436. ЛО-2023. Кудрово, Новосергиевка. КН: 47:07:1044001:243; 25851; 28050; 63950; 74931; 74952. Шурф 48, фиксация по уровню окончания работ, вид на юг.

Рис. 437. ЛО-2023. Кудрово, Новосергиевка. КН: 47:07:1044001:243; 25851; 28050; 63950; 74931; 74952. Шурф 48, южная стенка.

Рис. 438. ЛО-2023. Кудрово, Новосергиевка. КН: 47:07:1044001:243; 25851; 28050; 63950; 74931; 74952. Шурф 48 после рекультивации, вид на запад.

Инв. № подл.	Подп. и дата			
	Взам. инв. №			
Инв. № дубл.	Подп. и дата			
	Инв. № подл.			
7/01/2024-ИИМК РАН-2024-ТО				
Ли	Изм.	№ докум.	Подп.	Дата
				Лист
				104

## АЛЬБОМ ИЛЛЮСТРАЦИЙ

Инв. № подл.	Подп. и дата				Инв. № дубл.	Взам. инв. №				Подп. и дата
	Подп. и дата					Взам. инв. №				
Ли	Изм.	№ докум.	Подп.	Дата	7/01/2024-ИИМК РАН-2024-ТО					Лист
										105



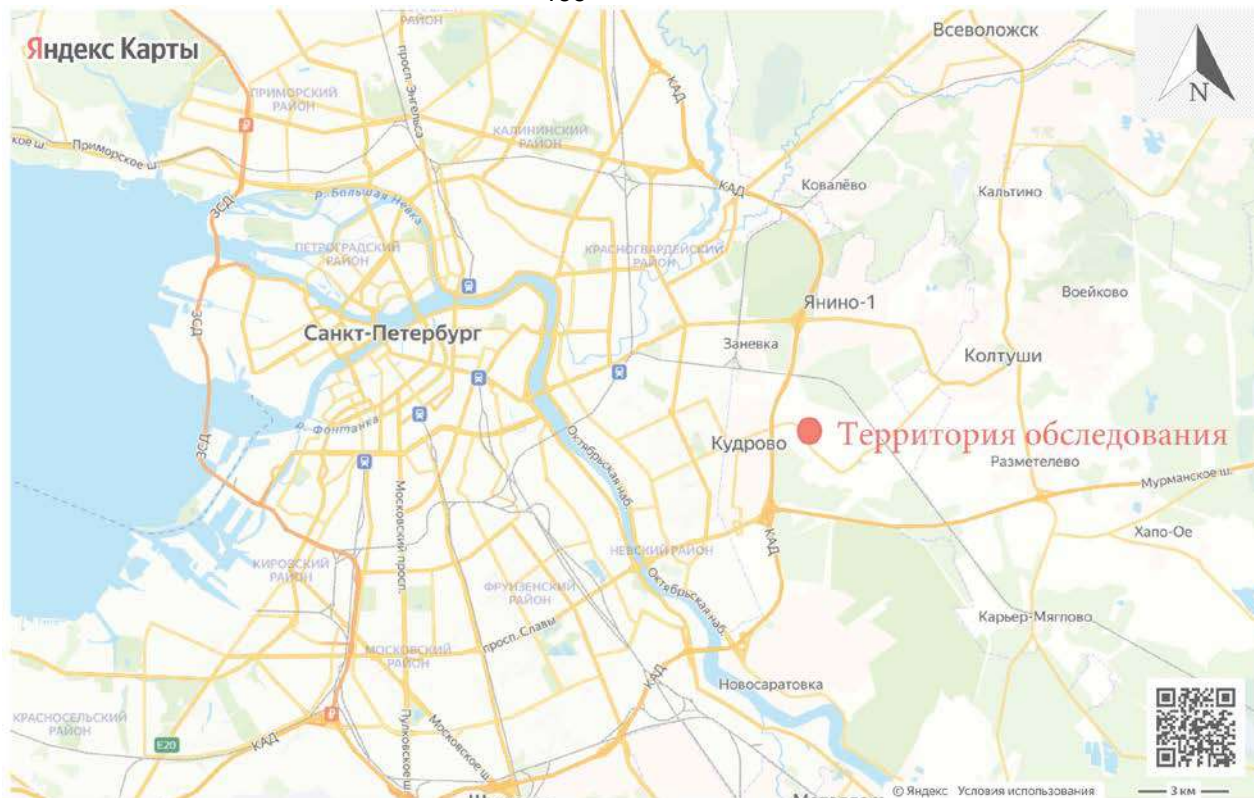


Рис. 1. ЛО-2023. Кудрово, Новосергиевка. КН: 47:07:1044001:243; 25851; 28050; 63950; 74931; 74952. Участок производства работ на фрагменте карты Ленинградской области (yandex.ru).

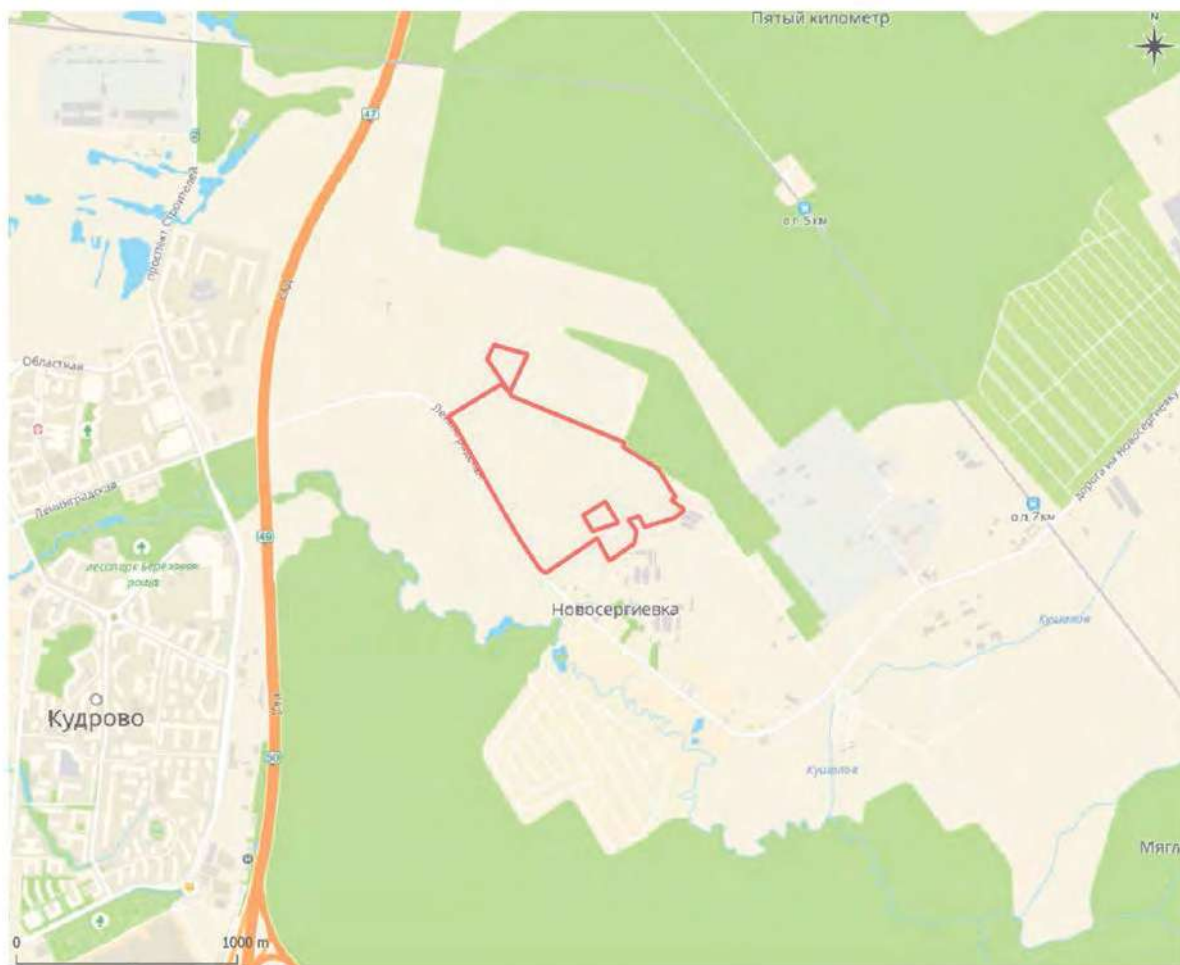
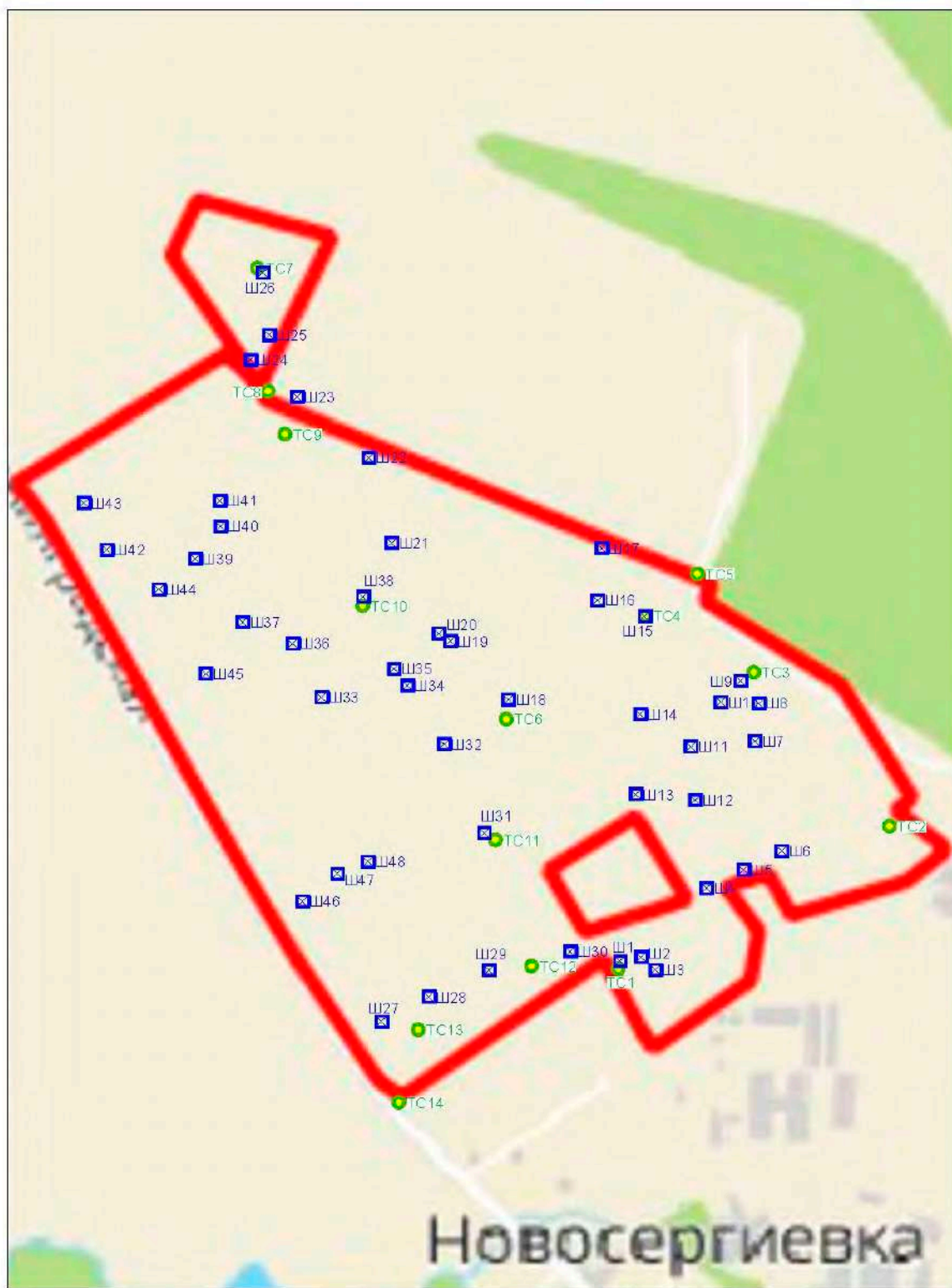


Рис. 2. ЛО-2023. Кудрово, Новосергиевка. КН: 47:07:1044001:243; 25851; 28050; 63950; 74931; 74952. Участок производства работ на фрагменте карты Ленинградской области с указанием границ территории обследования.

Инва. № подл.	Подп. и дата
Инва. № дубл.	Подп. и дата
Взам. инв. №	Подп. и дата
Инва. № подл.	Подп. и дата

Ли	Изм.	№ докум.	Подп.	Дата

7/01/2024-ИИМК РАН-2024-ТО



Условные обозначения  
 — Границы участка обследования  
 Ш1 Археологические шурфы  
 ТС1 Точка съемки участка обследования

0 300

Рис. 3. ЛО-2023. Кудрово, Новосергиевка. КН: 47:07:1044001:243; 25851; 28050; 63950; 74931; 74952. Участок производства работ с указанием мест расположения археологических шурфов и точек съемки видовых фотографий на фрагменте карты Ленинградской области с указанием границ и номеров кадастровых участков (yandex.ru).

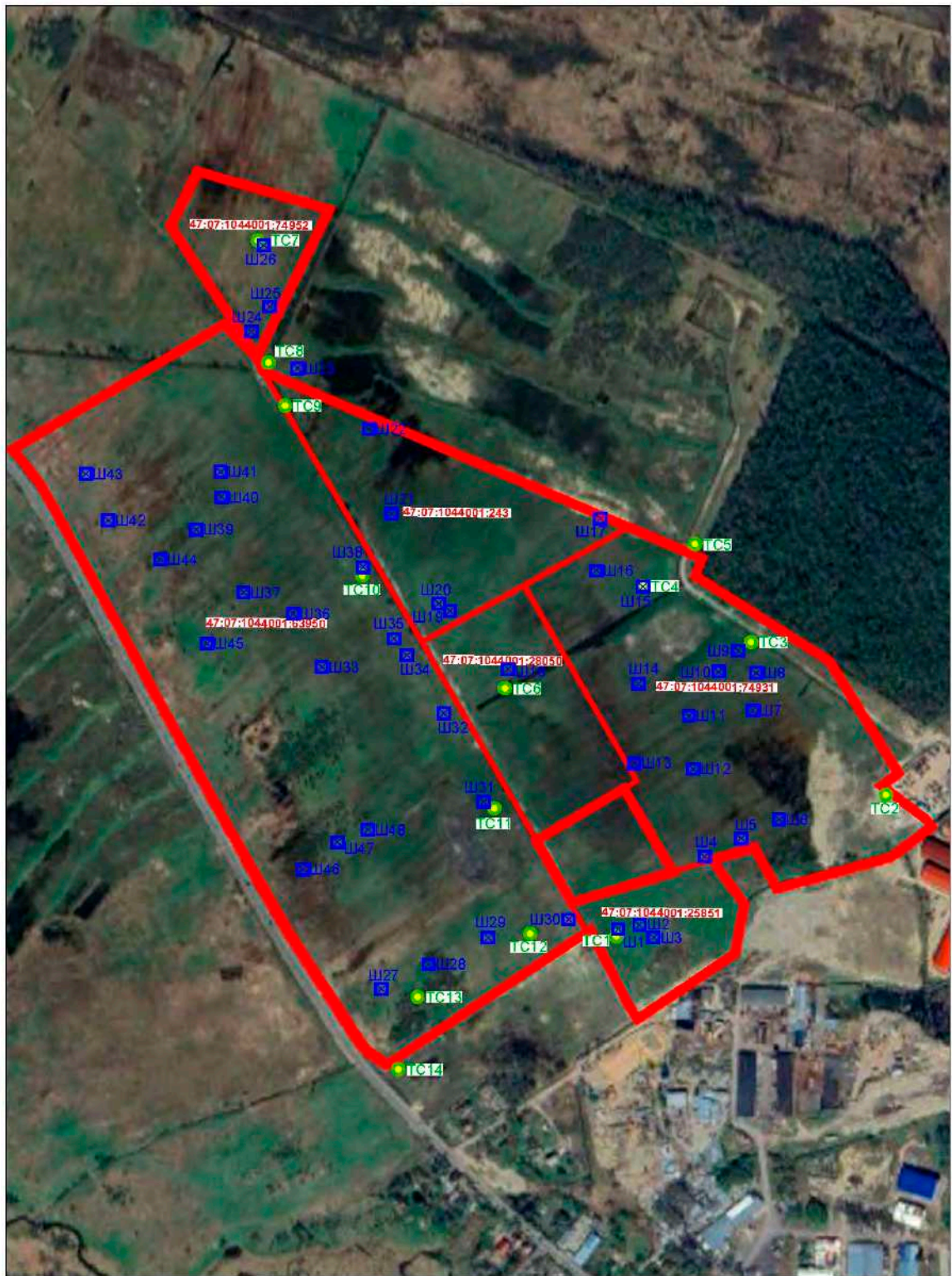
Подп. и дата	
Взам. инв. №	
Инв. № дубл.	
Подп. и дата	
Инв. № подл.	

Ли	Изм.	№ докум.	Подп.	Дата

7/01/2024-ИИМК РАН-2024-ТО

Лист  
107





Условные обозначения  
 — Границы участка обследования  
 Ш1 Археологические шурфы  
 ТС1 Точка съемки участка обследования

0 300

Рис. 4. ЛО-2023. Кудрово, Новосергиевка. КН: 47:07:1044001:243; 25851; 28050; 63950; 74931; 74952. Участок производства работ с указанием мест расположения археологических шурфов и точек съемки видовых фотографий на спутниковом снимке с указанием границ и номеров кадастровых участков (yandex.ru).

Подп. и дата
Взам. инв. №
Инв. № дубл.
Подп. и дата
Инв. № подл.

Ли	Изм.	№ докум.	Подп.	Дата

7/01/2024-ИИМК РАН-2024-ТО



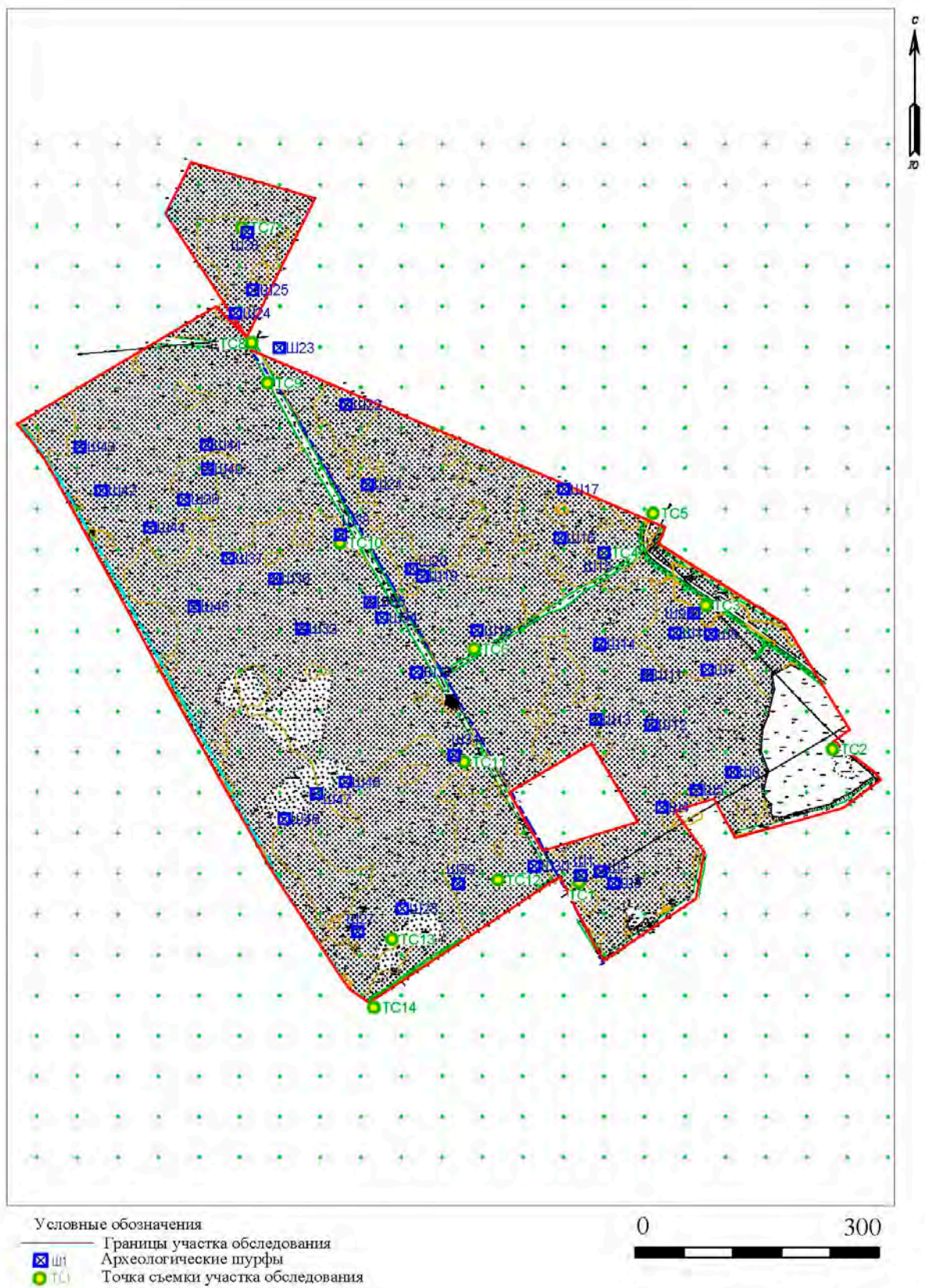


Рис. 5. ЛО-2023. Кудрово, Новосергиевка. КН: 47:07:1044001:243; 25851; 28050; 63950; 74931; 74952. Участок производства работ с указанием мест расположения археологических шурфов и точек съемки видовых фотографий на топографическом плане.

Подп. и дата	
Взам. инв. №	
Инв. № дубл.	
Подп. и дата	
Инв. № подл.	

Ли	Изм.	№ докум.	Подп.	Дата



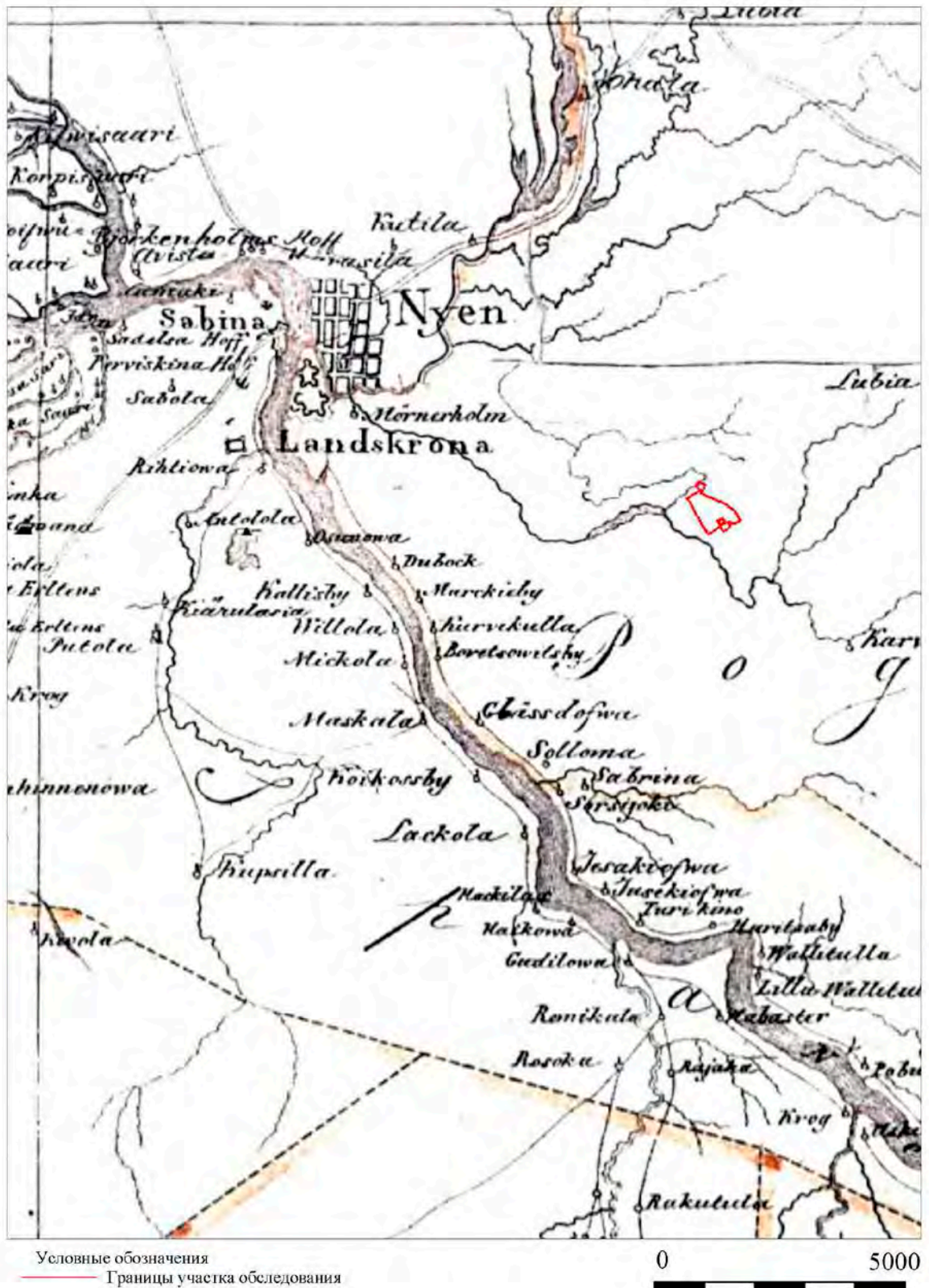


Рис. 6. ЛО-2023. Кудрово, Новосергиевка. КН: 47:07:1044001:243; 25851; 28050; 63950; 74931; 74952. Участок обследования на карте 1676 года.

Подп. и дата  
 Взам. инв. №  
 Инв. № дубл.  
 Подп. и дата  
 Инв. № подл.

Ли	Изм.	№ докум.	Подп.	Дата



Условные обозначения  
 — Границы участка обследования

0 3000

Рис. 7. ЛО-2023. Кудрово, Новосергиевка. КН: 47:07:1044001:243; 25851; 28050; 63950; 74931; 74952. Участок обследования на карте 1810 года.

Подп. и дата
Взам. инв. №
Инв. № дубл.
Подп. и дата
Инв. № подл.

Ли	Изм.	№ докум.	Подп.	Дата

7/01/2024-ИИМК РАН-2024-ТО





Условные обозначения  
 — Границы участка обследования

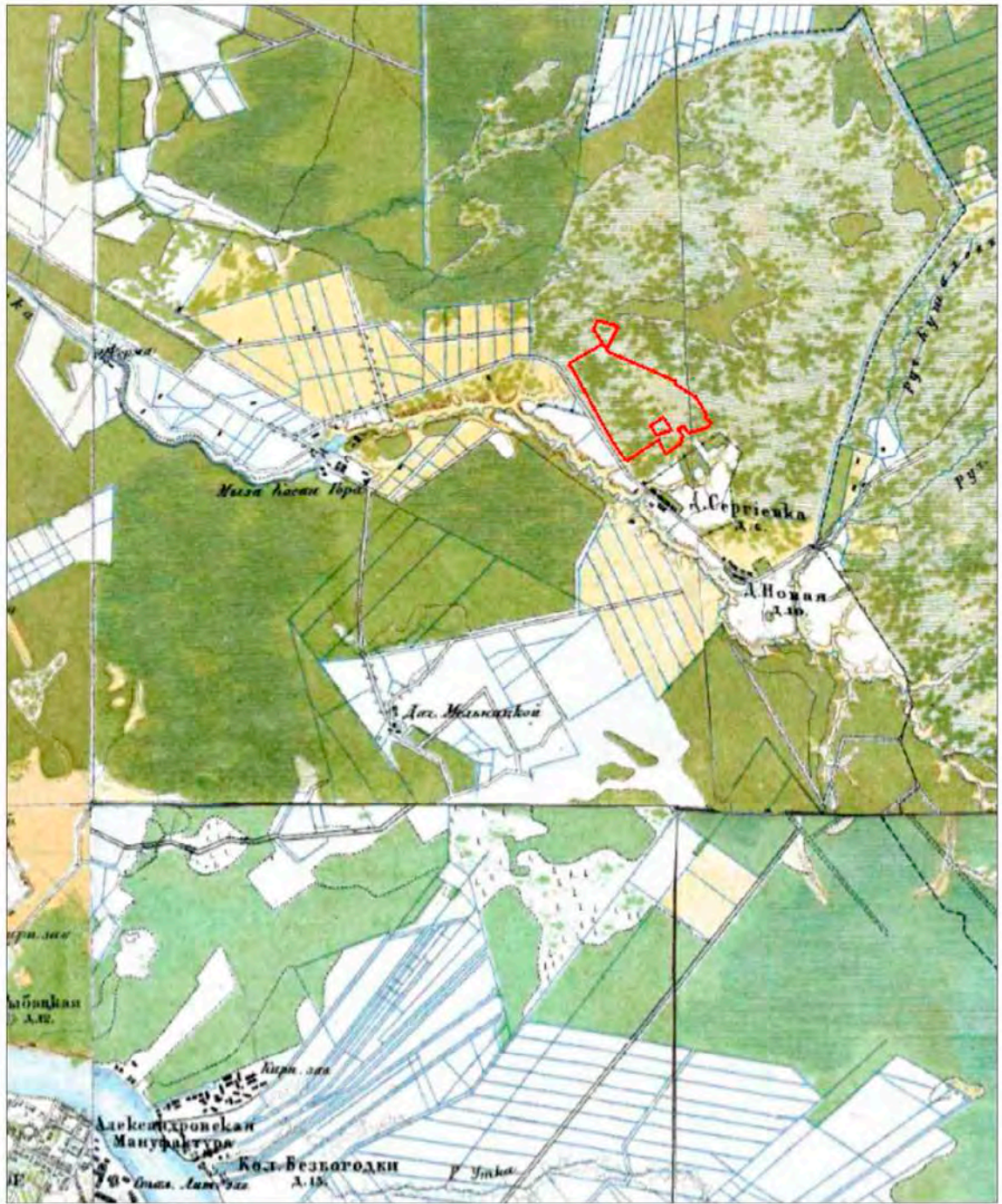
0 3000

Рис. 8. ЛО-2023. Кудрово, Новосергиевка. КН: 47:07:1044001:243; 25851; 28050; 63950; 74931; 74952. Участок обследования на карте 1855 года.

Подп. и дата
Взам. инв. №
Инв. № дубл.
Подп. и дата
Инв. № подл.

Ли	Изм.	№ докум.	Подп.	Дата





Условные обозначения  
 — Границы участка обследования

0 2000

Рис. 9. ЛО-2023. Кудрово, Новосергиевка. КН: 47:07:1044001:243; 25851; 28050; 63950; 74931; 74952. Участок обследования на карте 1890 года.

Подп. и дата
Взам. инв. №
Инв. № дубл.
Подп. и дата
Инв. № подл.

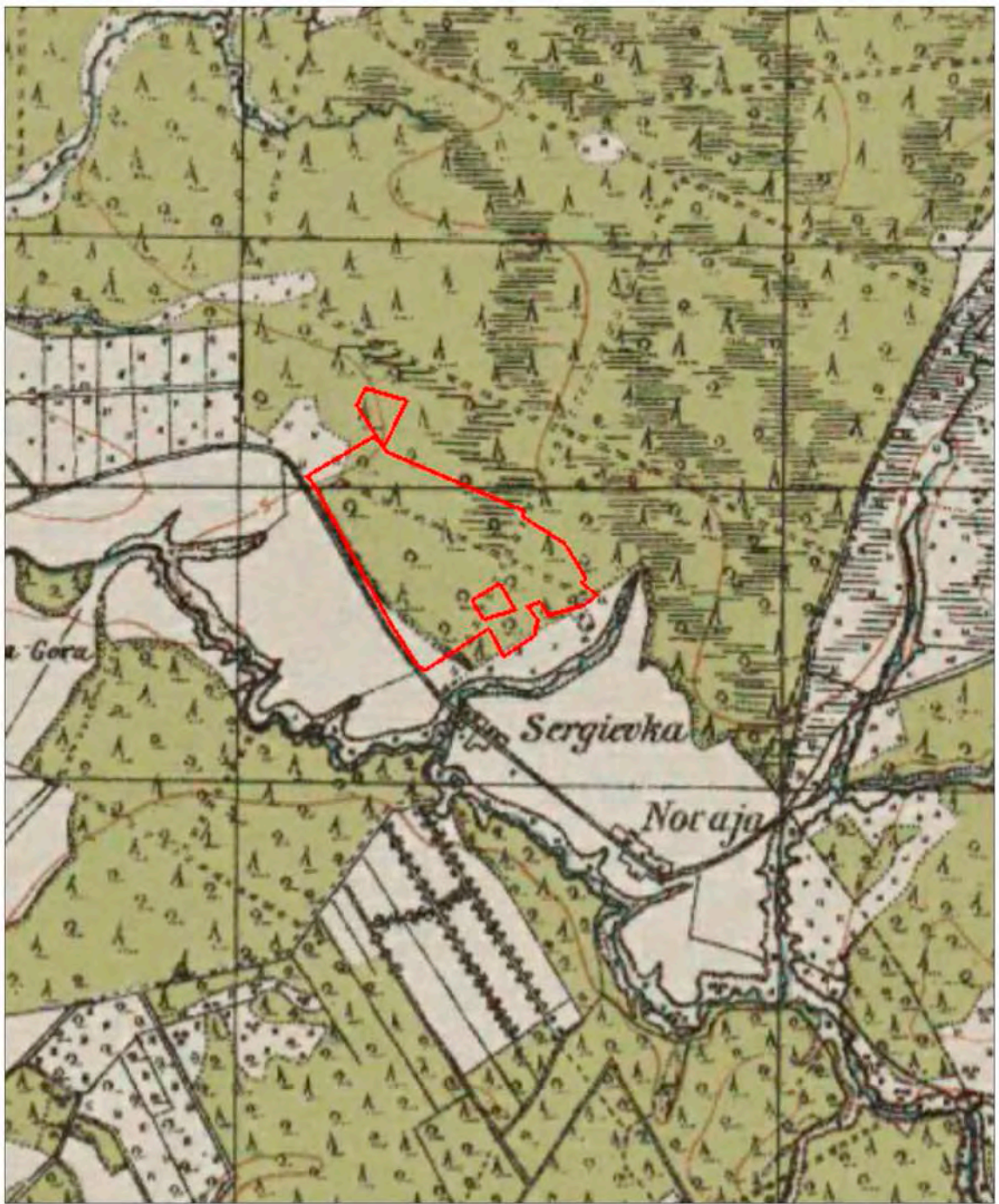
Ли	Изм.	№ докум.	Подп.	Дата

7/01/2024-ИИМК РАН-2024-ТО

Лист

113





Условные обозначения  
 — Границы участка обследования

0 1000

Рис. 10. ЛО-2023. Кудрово, Новосергиевка. КН: 47:07:1044001:243; 25851; 28050; 63950; 74931; 74952. Участок обследования на карте 1940 года.

Подп. и дата

Взам. инв. №

Инв. № дубл.

Подп. и дата


Инв. № подл.

Ли	Изм.	№ докум.	Подп.	Дата

7/01/2024-ИИМК РАН-2024-ТО

Лист

114



Условные обозначения  
 — Границы участка обследования

0 1000

Рис. 11. ЛО-2023. Кудрово, Новосергиевка. КН: 47:07:1044001:243; 25851; 28050; 63950; 74931; 74952. Участок обследования на спутниковом снимке 1980 года.

Инва. № подл.	Подп. и дата
Инва. № дубл.	Взам. инв. №
Подп. и дата	Подп. и дата

Ли	Изм.	№ докум.	Подп.	Дата

7/01/2024-ИИМК РАН-2024-ТО



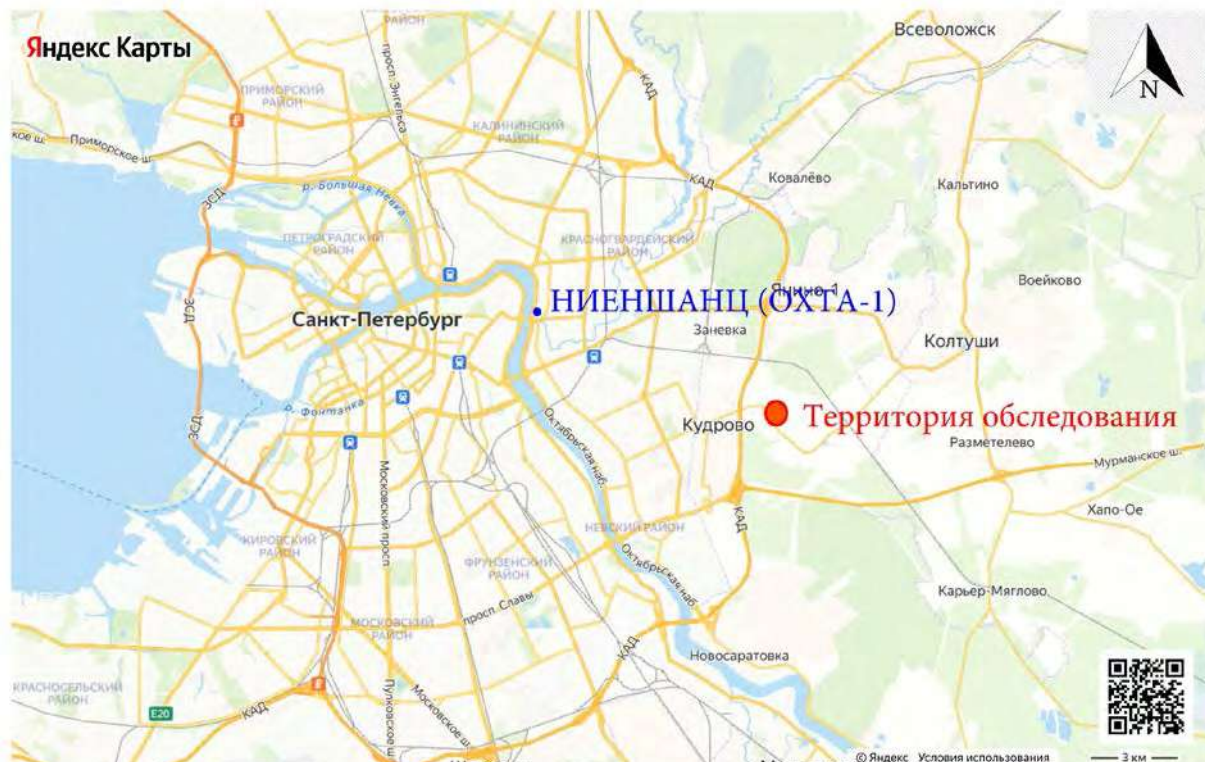


Рис. 12. ЛО-2023. Кудрово, Новосергиевка. КН: 47:07:1044001:243; 25851; 28050; 63950; 74931; 74952. Участок производства работ на фрагменте карты Ленинградской области с указанием расстояния до объекта культурного наследия Ниеншанц (Охта-1).



Рис. 13. ЛО-2023. Кудрово, Новосергиевка. КН: 47:07:1044001:243; 25851; 28050; 63950; 74931; 74952. Точка фотофиксации 1, вид на север.

Подп. и дата
Взам. инв. №
Инв. № дубл.
Подп. и дата
Инв. № подл.

Ли	Изм.	№ докум.	Подп.	Дата
----	------	----------	-------	------

7/01/2024-ИИМК РАН-2024-ТО

Лист

116





Рис. 14. ЛО-2023. Кудрово, Новосергиевка. КН: 47:07:1044001:243; 25851; 28050; 63950; 74931; 74952. Точка фотофиксации 1, вид на запад.



Рис. 15. ЛО-2023. Кудрово, Новосергиевка. КН: 47:07:1044001:243; 25851; 28050; 63950; 74931; 74952. Точка фотофиксации 1, вид на юг.

Инва. № подл.	Подп. и дата
Инва. № дубл.	Взам. инв. №
Подп. и дата	Подп. и дата
Инва. № подл.	Инва. № дубл.
Инва. № подл.	Взам. инв. №
Инва. № подл.	Подп. и дата

Ли	Изм.	№ докум.	Подп.	Дата

7/01/2024-ИИМК РАН-2024-ТО

Лист

117





Рис. 16. ЛО-2023. Кудрово, Новосергиевка. КН: 47:07:1044001:243; 25851; 28050; 63950; 74931; 74952. Точка фотофиксации 1, вид на восток.



Рис. 17. ЛО-2023. Кудрово, Новосергиевка. КН: 47:07:1044001:243; 25851; 28050; 63950; 74931; 74952. Точка фотофиксации 2, вид на север.

Инва. № подл.	Подп. и дата
Инва. № дубл.	Взам. инв. №
Подп. и дата	Подп. и дата
Инва. № подл.	Инва. № дубл.

Ли	Изм.	№ докум.	Подп.	Дата

7/01/2024-ИИМК РАН-2024-ТО

Лист

118





Рис. 18. ЛО-2023. Кудрово, Новосергиевка. КН: 47:07:1044001:243; 25851; 28050; 63950; 74931; 74952. Точка фотофиксации 1, вид на запад.



Рис. 19. ЛО-2023. Кудрово, Новосергиевка. КН: 47:07:1044001:243; 25851; 28050; 63950; 74931; 74952. Точка фотофиксации 2, вид на юг.

Инва. № подл.	Подп. и дата
Инва. № дубл.	Взам. инв. №
Подп. и дата	Подп. и дата
Инва. № подл.	Инва. № дубл.
Инва. № подл.	Инва. № дубл.

Ли	Изм.	№ докум.	Подп.	Дата

7/01/2024-ИИМК РАН-2024-ТО

Лист

119





Рис. 20. ЛО-2023. Кудрово, Новосергиевка. КН: 47:07:1044001:243; 25851; 28050; 63950; 74931; 74952. Точка фотофиксации 2, вид на восток.



Рис. 21. ЛО-2023. Кудрово, Новосергиевка. КН: 47:07:1044001:243; 25851; 28050; 63950; 74931; 74952. Точка фотофиксации 3, вид на север.

Инва. № подл.	Подп. и дата
Инва. № дубл.	Взам. инв. №
Инва. № инв. №	Подп. и дата
Инва. № подл.	Подп. и дата

Ли	Изм.	№ докум.	Подп.	Дата

7/01/2024-ИИМК РАН-2024-ТО

Лист

120





Рис. 22. ЛО-2023. Кудрово, Новосергиевка. КН: 47:07:1044001:243; 25851; 28050; 63950; 74931; 74952. Точка фотофиксации 3, вид на запад.



Рис. 23. ЛО-2023. Кудрово, Новосергиевка. КН: 47:07:1044001:243; 25851; 28050; 63950; 74931; 74952. Точка фотофиксации 3, вид на юг.

Инва. № подл.	Подп. и дата
Инва. № дубл.	Взам. инв. №
Подп. и дата	Подп. и дата

Ли	Изм.	№ докум.	Подп.	Дата

7/01/2024-ИИМК РАН-2024-ТО

Лист

121





Рис. 24. ЛО-2023. Кудрово, Новосергиевка. КН: 47:07:1044001:243; 25851; 28050; 63950; 74931; 74952. Точка фотофиксации 3, вид на восток.



Рис. 25. ЛО-2023. Кудрово, Новосергиевка. КН: 47:07:1044001:243; 25851; 28050; 63950; 74931; 74952. Точка фотофиксации 4, вид на север.

Инва. № подл.	Подп. и дата	Взам. инв. №	Подп. и дата
Инва. № дубл.	Подп. и дата	Инва. инв. №	Подп. и дата

Ли	Изм.	№ докум.	Подп.	Дата
----	------	----------	-------	------

7/01/2024-ИИМК РАН-2024-ТО

Лист

122





Рис. 26. ЛО-2023. Кудрово, Новосергиевка. КН: 47:07:1044001:243; 25851; 28050; 63950; 74931; 74952. Точка фотофиксации 4, вид на запад.



Рис. 27. ЛО-2023. Кудрово, Новосергиевка. КН: 47:07:1044001:243; 25851; 28050; 63950; 74931; 74952. Точка фотофиксации 4, вид на юг.

Инва. № подл.	Подп. и дата
Инва. № дубл.	Взам. инв. №
Подп. и дата	
Инва. № подл.	

Ли	Изм.	№ докум.	Подп.	Дата

7/01/2024-ИИМК РАН-2024-ТО





Рис. 28. ЛО-2023. Кудрово, Новосергиевка. КН: 47:07:1044001:243; 25851; 28050; 63950; 74931; 74952. Точка фотофиксации 4, вид на восток.



Рис. 29. ЛО-2023. Кудрово, Новосергиевка. КН: 47:07:1044001:243; 25851; 28050; 63950; 74931; 74952. Точка фотофиксации 5, вид на юго-запад.

Инва. № подл.	Подп. и дата
Инва. № дубл.	Взам. инв. №
Подп. и дата	Подп. и дата

Ли	Изм.	№ докум.	Подп.	Дата

7/01/2024-ИИМК РАН-2024-ТО

Лист

124





Рис. 30. ЛО-2023. Кудрово, Новосергиевка. КН: 47:07:1044001:243; 25851; 28050; 63950; 74931; 74952. Точка фотофиксации 5, вид на северо-запад.



Рис. 31. ЛО-2023. Кудрово, Новосергиевка. КН: 47:07:1044001:243; 25851; 28050; 63950; 74931; 74952. Точка фотофиксации 6, вид на север.

Инва. № подп	Подп. и дата	Инва. № дубл.	Взам. инв. №	Подп. и дата

Ли	Изм.	№ докум.	Подп.	Дата

7/01/2024-ИИМК РАН-2024-ТО

Лист

125





Рис. 32. ЛО-2023. Кудрово, Новосергиевка. КН: 47:07:1044001:243; 25851; 28050; 63950; 74931; 74952. Точка фотофиксации 6, вид на запад.



Рис. 33. ЛО-2023. Кудрово, Новосергиевка. КН: 47:07:1044001:243; 25851; 28050; 63950; 74931; 74952. Точка фотофиксации 6, вид на юг.

Инва. № подл.	Подп. и дата
Инва. № дубл.	Взам. инв. №
Подп. и дата	Подп. и дата

Ли	Изм.	№ докум.	Подп.	Дата

7/01/2024-ИИМК РАН-2024-ТО





Рис. 34. ЛО-2023. Кудрово, Новосергиевка. КН: 47:07:1044001:243; 25851; 28050; 63950; 74931; 74952. Точка фотофиксации 6, вид на восток.



Рис. 35. ЛО-2023. Кудрово, Новосергиевка. КН: 47:07:1044001:243; 25851; 28050; 63950; 74931; 74952. Точка фотофиксации 7, вид на север.

Инва. № подл.	Подп. и дата
Инва. № дубл.	Взам. инв. №
Подп. и дата	Подп. и дата

Ли	Изм.	№ докум.	Подп.	Дата
----	------	----------	-------	------

7/01/2024-ИИМК РАН-2024-ТО

Лист

127





Рис. 36. ЛО-2023. Кудрово, Новосергиевка. КН: 47:07:1044001:243; 25851; 28050; 63950; 74931; 74952. Точка фотофиксации 7, вид на запад.




Рис. 37. ЛО-2023. Кудрово, Новосергиевка. КН: 47:07:1044001:243; 25851; 28050; 63950; 74931; 74952. Точка фотофиксации 7, вид на юг.

Инва. № подл.	Подп. и дата
Инва. № дубл.	Взам. инв. №
Инва. № инв. №	Подп. и дата
Инва. № подл.	Подп. и дата

Ли	Изм.	№ докум.	Подп.	Дата

7/01/2024-ИИМК РАН-2024-ТО

Лист

128





Рис. 38. ЛО-2023. Кудрово, Новосергиевка. КН: 47:07:1044001:243; 25851; 28050; 63950; 74931; 74952. Точка фотофиксации 7, вид на восток.



Рис. 39. ЛО-2023. Кудрово, Новосергиевка. КН: 47:07:1044001:243; 25851; 28050; 63950; 74931; 74952. Точка фотофиксации 8, вид на север.

Инва. № подл.	Подп. и дата
Инва. № дубл.	Взам. инв. №
Подп. и дата	Подп. и дата

Ли	Изм.	№ докум.	Подп.	Дата
----	------	----------	-------	------

7/01/2024-ИИМК РАН-2024-ТО

Лист

129





Рис. 40. ЛО-2023. Кудрово, Новосергиевка. КН: 47:07:1044001:243; 25851; 28050; 63950; 74931; 74952. Точка фотофиксации 8, вид на запад.



Рис. 41. ЛО-2023. Кудрово, Новосергиевка. КН: 47:07:1044001:243; 25851; 28050; 63950; 74931; 74952. Точка фотофиксации 8, вид на юг.

Инва. № подп	Подп. и дата	Инва. № дубл.	Взам. инв. №	Подп. и дата

Ли	Изм.	№ докум.	Подп.	Дата

7/01/2024-ИИМК РАН-2024-ТО





Рис. 42. ЛО-2023. Кудрово, Новосергиевка. КН: 47:07:1044001:243; 25851; 28050; 63950; 74931; 74952. Точка фотофиксации 8, вид на восток.




Рис. 43. ЛО-2023. Кудрово, Новосергиевка. КН: 47:07:1044001:243; 25851; 28050; 63950; 74931; 74952. Точка фотофиксации 9, вид на север.

Инва. № подп.	Подп. и дата	Инва. № дубл.	Взам. инв. №	Подп. и дата

Ли	Изм.	№ докум.	Подп.	Дата

7/01/2024-ИИМК РАН-2024-ТО

Лист

131





Рис. 44. ЛО-2023. Кудрово, Новосергиевка. КН: 47:07:1044001:243; 25851; 28050; 63950; 74931; 74952. Точка фотофиксации 9, вид на запад.



Рис. 45. ЛО-2023. Кудрово, Новосергиевка. КН: 47:07:1044001:243; 25851; 28050; 63950; 74931; 74952. Точка фотофиксации 9, вид на юг.

Инва. № подп	Подп. и дата	Инва. № дубл.	Взам. инв. №	Подп. и дата

Ли	Изм.	№ докум.	Подп.	Дата

7/01/2024-ИИМК РАН-2024-ТО





Рис. 46. ЛО-2023. Кудрово, Новосергиевка. КН: 47:07:1044001:243; 25851; 28050; 63950; 74931; 74952. Точка фотофиксации 9, вид на восток.



Рис. 47. ЛО-2023. Кудрово, Новосергиевка. КН: 47:07:1044001:243; 25851; 28050; 63950; 74931; 74952. Точка фотофиксации 10, вид на север.

Инва. № подп.	Подп. и дата
Инва. № дубл.	Взам. инв. №
Подп. и дата	Подп. и дата

Ли	Изм.	№ докум.	Подп.	Дата

7/01/2024-ИИМК РАН-2024-ТО

Лист

133





Рис. 48. ЛО-2023. Кудрово, Новосергиевка. КН: 47:07:1044001:243; 25851; 28050; 63950; 74931; 74952. Точка фотофиксации 10, вид на запад.



Рис. 49. ЛО-2023. Кудрово, Новосергиевка. КН: 47:07:1044001:243; 25851; 28050; 63950; 74931; 74952. Точка фотофиксации 10, вид на юг.

Инва. № подп.	Подп. и дата
Инва. № дубл.	Взам. инв. №
Подп. и дата	
Инва. № подп.	

Ли	Изм.	№ докум.	Подп.	Дата

7/01/2024-ИИМК РАН-2024-ТО





Рис. 50. ЛО-2023. Кудрово, Новосергиевка. КН: 47:07:1044001:243; 25851; 28050; 63950; 74931; 74952. Точка фотофиксации 10, вид на восток.




Рис. 51. ЛО-2023. Кудрово, Новосергиевка. КН: 47:07:1044001:243; 25851; 28050; 63950; 74931; 74952. Точка фотофиксации 11, вид на север.

Инва. № подл.	Подп. и дата
Инва. № дубл.	Взам. инв. №
Подп. и дата	Подп. и дата

Ли	Изм.	№ докум.	Подп.	Дата
----	------	----------	-------	------

7/01/2024-ИИМК РАН-2024-ТО

Лист

135





Рис. 52. ЛО-2023. Кудрово, Новосергиевка. КН: 47:07:1044001:243; 25851; 28050; 63950; 74931; 74952. Точка фотофиксации 11, вид на запад.



Рис. 53. ЛО-2023. Кудрово, Новосергиевка. КН: 47:07:1044001:243; 25851; 28050; 63950; 74931; 74952. Точка фотофиксации 11, вид на юг.

Инва. № подп	Подп. и дата
Инва. № дубл.	Взам. инв. №
Подп. и дата	Подп. и дата

Ли	Изм.	№ докум.	Подп.	Дата

7/01/2024-ИИМК РАН-2024-ТО





Рис. 54. ЛО-2023. Кудрово, Новосергиевка. КН: 47:07:1044001:243; 25851; 28050; 63950; 74931; 74952. Точка фотофиксации 11, вид на восток.



Рис. 55. ЛО-2023. Кудрово, Новосергиевка. КН: 47:07:1044001:243; 25851; 28050; 63950; 74931; 74952. Точка фотофиксации 12, вид на север.

Подп. и дата
Взам. инв. №
Инв. № дубл.
Подп. и дата
Инв. № подл.

Ли	Изм.	№ докум.	Подп.	Дата
----	------	----------	-------	------

7/01/2024-ИИМК РАН-2024-ТО

Лист

137






Рис. 56. ЛО-2023. Кудрово, Новосергиевка. КН: 47:07:1044001:243; 25851; 28050; 63950; 74931; 74952. Точка фотофиксации 12, вид на запад.



Рис. 57. ЛО-2023. Кудрово, Новосергиевка. КН: 47:07:1044001:243; 25851; 28050; 63950; 74931; 74952. Точка фотофиксации 12, вид на юг.

Инва. № подп	Подп. и дата	Инва. № дубл.	Взам. инв. №	Подп. и дата

Ли	Изм.	№ докум.	Подп.	Дата

7/01/2024-ИИМК РАН-2024-ТО

Лист

138





Рис. 58. ЛО-2023. Кудрово, Новосергиевка. КН: 47:07:1044001:243; 25851; 28050; 63950; 74931; 74952. Точка фотофиксации 12, вид на восток.



Рис. 59. ЛО-2023. Кудрово, Новосергиевка. КН: 47:07:1044001:243; 25851; 28050; 63950; 74931; 74952. Точка фотофиксации 13, вид на север.

Инва. № подп.	Подп. и дата
Инва. № дубл.	Взам. инв. №
Подп. и дата	Подп. и дата

Ли	Изм.	№ докум.	Подп.	Дата

7/01/2024-ИИМК РАН-2024-ТО

Лист

139





Рис. 60. ЛО-2023. Кудрово, Новосергиевка. КН: 47:07:1044001:243; 25851; 28050; 63950; 74931; 74952. Точка фотофиксации 13, вид на запад.




Рис. 61. ЛО-2023. Кудрово, Новосергиевка. КН: 47:07:1044001:243; 25851; 28050; 63950; 74931; 74952. Точка фотофиксации 13, вид на юг.

Инва. № подп	Подп. и дата	Инва. № дубл.	Взам. инв. №	Подп. и дата

Ли	Изм.	№ докум.	Подп.	Дата

7/01/2024-ИИМК РАН-2024-ТО

Лист

140





Рис. 62. ЛО-2023. Кудрово, Новосергиевка. КН: 47:07:1044001:243; 25851; 28050; 63950; 74931; 74952. Точка фотофиксации 13, вид на восток.



Рис. 63. ЛО-2023. Кудрово, Новосергиевка. КН: 47:07:1044001:243; 25851; 28050; 63950; 74931; 74952. Точка фотофиксации 14, вид на северо-восток.

Инва. № подп	Подп. и дата	Инва. № дубл.	Взам. инв. №	Подп. и дата

Ли	Изм.	№ докум.	Подп.	Дата

7/01/2024-ИИМК РАН-2024-ТО

Лист

141





Рис. 64. ЛО-2023. Кудрово, Новосергиевка. КН: 47:07:1044001:243; 25851; 28050; 63950; 74931; 74952. Точка фотофиксации 14, вид на северо-запад.



Рис. 65. ЛО-2023. Кудрово, Новосергиевка. КН: 47:07:1044001:243; 25851; 28050; 63950; 74931; 74952. Местоположение шурфа 1 до начала работ, вид на север.

Инва. № подп	Подп. и дата
Инва. № дубл.	Взам. инв. №
Подп. и дата	Подп. и дата

Ли	Изм.	№ докум.	Подп.	Дата

7/01/2024-ИИМК РАН-2024-ТО





Рис. 66. ЛО-2023. Кудрово, Новосергиевка. КН: 47:07:1044001:243; 25851; 28050; 63950; 74931; 74952. Шурф 1, дневная поверхность, вид на север.



Рис. 67. ЛО-2023. Кудрово, Новосергиевка. КН: 47:07:1044001:243; 25851; 28050; 63950; 74931; 74952. Шурф 1, фиксация по уровню окончания работ, вид на север.

Ив. № подл.	Подп. и дата
Ив. № дубл.	Взам. инв. №
Подп. и дата	Подп. и дата

Ли	Изм.	№ докум.	Подп.	Дата
----	------	----------	-------	------

7/01/2024-ИИМК РАН-2024-ТО

Лист

143





Рис. 68. ЛО-2023. Кудрово, Новосергиевка. КН: 47:07:1044001:243; 25851; 28050; 63950; 74931; 74952. Шурф 1, фиксация по уровню окончания работ, вид на север.



Рис. 69. ЛО-2023. Кудрово, Новосергиевка. КН: 47:07:1044001:243; 25851; 28050; 63950; 74931; 74952. Шурф 1, северная стенка.

Инва. № подл.	Подп. и дата
Инва. № дубл.	Взам. инв. №
Подп. и дата	Подп. и дата
Инва. № подл.	Подп. и дата

Ли	Изм.	№ докум.	Подп.	Дата

7/01/2024-ИИМК РАН-2024-ТО

Лист

144





Рис. 70. ЛО-2023. Кудрово, Новосергиевка. КН: 47:07:1044001:243; 25851; 28050; 63950; 74931; 74952. Шурф 1, северная стенка после выполнения контрольного прокопа.



Рис. 71. ЛО-2023. Кудрово, Новосергиевка. КН: 47:07:1044001:243; 25851; 28050; 63950; 74931; 74952. Шурф 1 после рекультивации, вид на север.

Инва. № подп	Подп. и дата
Инва. № дубл.	Взам. инв. №
Инва. № инв. №	Подп. и дата

Ли	Изм.	№ докум.	Подп.	Дата

7/01/2024-ИИМК РАН-2024-ТО





Рис. 72. ЛО-2023. Кудрово, Новосергиевка. КН: 47:07:1044001:243; 25851; 28050; 63950; 74931; 74952. Местоположение шурфа 2 до начала работ, вид на север.



Рис. 73. ЛО-2023. Кудрово, Новосергиевка. КН: 47:07:1044001:243; 25851; 28050; 63950; 74931; 74952. Шурф 2, дневная поверхность, вид на север.

Инва. № подп	Подп. и дата
Инва. № дубл.	Взам. инв. №
Подп. и дата	Подп. и дата

Ли	Изм.	№ докум.	Подп.	Дата
----	------	----------	-------	------

7/01/2024-ИИМК РАН-2024-ТО

Лист

146





Рис. 74. ЛО-2023. Кудрово, Новосергиевка. КН: 47:07:1044001:243; 25851; 28050; 63950; 74931; 74952. Шурф 2, фиксация по уровню окончания работ, вид на север.



Рис. 75. ЛО-2023. Кудрово, Новосергиевка. КН: 47:07:1044001:243; 25851; 28050; 63950; 74931; 74952. Шурф 2, фиксация по уровню окончания работ, вид на север.

Инва. № подп	Подп. и дата
Инва. № дубл.	Взам. инв. №
Инва. № дубл.	Подп. и дата
Инва. № дубл.	Подп. и дата

Ли	Изм.	№ докум.	Подп.	Дата

7/01/2024-ИИМК РАН-2024-ТО





Рис. 76. ЛО-2023. Кудрово, Новосергиевка. КН: 47:07:1044001:243; 25851; 28050; 63950; 74931; 74952. Шурф 2, северная стенка.



Рис. 77. ЛО-2023. Кудрово, Новосергиевка. КН: 47:07:1044001:243; 25851; 28050; 63950; 74931; 74952. Шурф 2, северная стенка после выполнения контрольного прокопа.

Инва. № подл.	Подп. и дата
Инва. № дубл.	Взам. инв. №
Инва. № подл.	Подп. и дата
Инва. № подл.	Подп. и дата

Ли	Изм.	№ докум.	Подп.	Дата





Рис. 78. ЛО-2023. Кудрово, Новосергиевка. КН: 47:07:1044001:243; 25851; 28050; 63950; 74931; 74952. Шурф 2 после рекультивации, вид на север.



Рис. 79. ЛО-2023. Кудрово, Новосергиевка. КН: 47:07:1044001:243; 25851; 28050; 63950; 74931; 74952. Местоположение шурфа 3 до начала работ, вид на север.

Инва. № подл.	Подп. и дата
Инва. № дубл.	Взам. инв. №
Подп. и дата	Подп. и дата

Ли	Изм.	№ докум.	Подп.	Дата
----	------	----------	-------	------

7/01/2024-ИИМК РАН-2024-ТО

Лист

149





Рис. 80. ЛО-2023. Кудрово, Новосергиевка. КН: 47:07:1044001:243; 25851; 28050; 63950; 74931; 74952. Шурф 3, дневная поверхность, вид на север.



Рис.81. ЛО-2023. Кудрово, Новосергиевка. КН: 47:07:1044001:243; 25851; 28050; 63950; 74931; 74952. Шурф 3, фиксация по уровню окончания работ, вид на север.

Инва. № подл.	Подп. и дата
Инва. № дубл.	Взам. инв. №
Подп. и дата	Подп. и дата
Инва. № подл.	Инва. № дубл.
Инва. № дубл.	Взам. инв. №
Подп. и дата	Подп. и дата

Ли	Изм.	№ докум.	Подп.	Дата

7/01/2024-ИИМК РАН-2024-ТО





Рис. 82. ЛО-2023. Кудрово, Новосергиевка. КН: 47:07:1044001:243; 25851; 28050; 63950; 74931; 74952. Шурф 3, фиксация по уровню окончания работ, вид на север.



Рис. 83. ЛО-2023. Кудрово, Новосергиевка. КН: 47:07:1044001:243; 25851; 28050; 63950; 74931; 74952. Шурф 3, северная стенка.

Инва. № подл.	Подп. и дата
Инва. № дубл.	Взам. инв. №
Подп. и дата	Подп. и дата

Ли	Изм.	№ докум.	Подп.	Дата
----	------	----------	-------	------

7/01/2024-ИИМК РАН-2024-ТО

Лист

151





Рис. 84. ЛО-2023. Кудрово, Новосергиевка. КН: 47:07:1044001:243; 25851; 28050; 63950; 74931; 74952. Шурф 3, северная стенка после выполнения контрольного прокопа.



Рис. 85. ЛО-2023. Кудрово, Новосергиевка. КН: 47:07:1044001:243; 25851; 28050; 63950; 74931; 74952. Шурф 3 после рекультивации, вид на север.

Инва. № подл.	Подп. и дата
Инва. № дубл.	Взам. инв. №
Подп. и дата	Подп. и дата
Инва. № подл.	Инва. № дубл.
Инва. № подл.	Инва. № дубл.

Ли	Изм.	№ докум.	Подп.	Дата

7/01/2024-ИИМК РАН-2024-ТО





Рис. 86. ЛО-2023. Кудрово, Новосергиевка. КН: 47:07:1044001:243; 25851; 28050; 63950; 74931; 74952. Местоположение шурфа 4 до начала работ, вид на север.



Рис. 87. ЛО-2023. Кудрово, Новосергиевка. КН: 47:07:1044001:243; 25851; 28050; 63950; 74931; 74952. Шурф 4, дневная поверхность, вид на север.

Инва. № подп	Подп. и дата
Инва. № дубл.	Взам. инв. №
Подп. и дата	Подп. и дата

Ли	Изм.	№ докум.	Подп.	Дата
----	------	----------	-------	------

7/01/2024-ИИМК РАН-2024-ТО





Рис.88. ЛО-2023. Кудрово, Новосергиевка. КН: 47:07:1044001:243; 25851; 28050; 63950; 74931; 74952. Шурф 4, фиксация по уровню окончания работ, вид на север.



Рис. 89. ЛО-2023. Кудрово, Новосергиевка. КН: 47:07:1044001:243; 25851; 28050; 63950; 74931; 74952. Шурф 4, фиксация по уровню окончания работ, вид на север.

Инва. № подл.	Подп. и дата
Инва. № дубл.	Взам. инв. №
Подп. и дата	Подп. и дата
Инва. № подл.	Подп. и дата

Ли	Изм.	№ докум.	Подп.	Дата

7/01/2024-ИИМК РАН-2024-ТО

Лист

154





Рис. 90. ЛО-2023. Кудрово, Новосергиевка. КН: 47:07:1044001:243; 25851; 28050; 63950; 74931; 74952. Шурф 4, северная стенка.



Рис. 91. ЛО-2023. Кудрово, Новосергиевка. КН: 47:07:1044001:243; 25851; 28050; 63950; 74931; 74952. Шурф 4, северная стенка после выполнения контрольного прокопа.

Инва. № подп	Подп. и дата
Инва. № дубл.	Взам. инв. №
Подп. и дата	Подп. и дата

Ли	Изм.	№ докум.	Подп.	Дата
----	------	----------	-------	------

7/01/2024-ИИМК РАН-2024-ТО

Лист

155





Рис. 92. ЛО-2023. Кудрово, Новосергиевка. КН: 47:07:1044001:243; 25851; 28050; 63950; 74931; 74952. Шурф 4 после рекультивации, вид на север.



Рис. 93. ЛО-2023. Кудрово, Новосергиевка. КН: 47:07:1044001:243; 25851; 28050; 63950; 74931; 74952. Местоположение шурфа 5 до начала работ, вид на север.

Инва. № подл.	Подп. и дата
Инва. № дубл.	Взам. инв. №
Подп. и дата	Подп. и дата
Инва. № подл.	Подп. и дата

Ли	Изм.	№ докум.	Подп.	Дата

7/01/2024-ИИМК РАН-2024-ТО





Рис. 94. ЛО-2023. Кудрово, Новосергиевка. КН: 47:07:1044001:243; 25851; 28050; 63950; 74931; 74952. Шурф 5, дневная поверхность, вид на север.



Рис. 95. ЛО-2023. Кудрово, Новосергиевка. КН: 47:07:1044001:243; 25851; 28050; 63950; 74931; 74952. Шурф 5, фиксация по уровню окончания работ, вид на север.

Инва. № подп.	Подп. и дата	Инва. № дубл.	Взам. инв. №	Подп. и дата

Ли	Изм.	№ докум.	Подп.	Дата

7/01/2024-ИИМК РАН-2024-ТО





Рис. 96. ЛО-2023. Кудрово, Новосергиевка. КН: 47:07:1044001:243; 25851; 28050; 63950; 74931; 74952. Шурф 5, фиксация по уровню окончания работ, вид на север.



Рис. 97. ЛО-2023. Кудрово, Новосергиевка. КН: 47:07:1044001:243; 25851; 28050; 63950; 74931; 74952. Шурф 5, северная стенка.

Инва. № подл.	Подп. и дата
Инва. № дубл.	Взам. инв. №
Инва. № инв. №	Подп. и дата
Инва. № подл.	Подп. и дата

Ли	Изм.	№ докум.	Подп.	Дата

7/01/2024-ИИМК РАН-2024-ТО





Рис. 98. ЛО-2023. Кудрово, Новосергиевка. КН: 47:07:1044001:243; 25851; 28050; 63950; 74931; 74952. Шурф 5, западная стенка.



Рис. 99. ЛО-2023. Кудрово, Новосергиевка. КН: 47:07:1044001:243; 25851; 28050; 63950; 74931; 74952. Шурф 5 после рекультивации, вид на север.

Инва. № подл.	Подп. и дата
Инва. № дубл.	Взам. инв. №
Подп. и дата	Подп. и дата

Ли	Изм.	№ докум.	Подп.	Дата
----	------	----------	-------	------

7/01/2024-ИИМК РАН-2024-ТО

Лист

159





Рис. 100. ЛО-2023. Кудрово, Новосергиевка. КН: 47:07:1044001:243; 25851; 28050; 63950; 74931; 74952. Местоположение шурфа 6 до начала работ, вид на север.




Рис. 101. ЛО-2023. Кудрово, Новосергиевка. КН: 47:07:1044001:243; 25851; 28050; 63950; 74931; 74952. Шурф 6, дневная поверхность, вид на север.

Инва. № подл.	Подп. и дата
Инва. № дубл.	Взам. инв. №
Подп. и дата	
Инва. № подл.	

Ли	Изм.	№ докум.	Подп.	Дата

7/01/2024-ИИМК РАН-2024-ТО

Лист

160





Рис. 102. ЛО-2023. Кудрово, Новосергиевка. КН: 47:07:1044001:243; 25851; 28050; 63950; 74931; 74952. Шурф 6, фиксация по уровню окончания работ, вид на север.



Рис. 103. ЛО-2023. Кудрово, Новосергиевка. КН: 47:07:1044001:243; 25851; 28050; 63950; 74931; 74952. Шурф 6, фиксация по уровню окончания работ, вид на север.

Инва. № подл.	Подп. и дата
Инва. № дубл.	Взам. инв. №
Инва. № подл.	Подп. и дата
Инва. № подл.	Подп. и дата

Ли	Изм.	№ докум.	Подп.	Дата

7/01/2024-ИИМК РАН-2024-ТО

Лист

161





Рис. 104. ЛО-2023. Кудрово, Новосергиевка. КН: 47:07:1044001:243; 25851; 28050; 63950; 74931; 74952. Шурф 6, северная стенка.



Рис. 105. ЛО-2023. Кудрово, Новосергиевка. КН: 47:07:1044001:243; 25851; 28050; 63950; 74931; 74952. Шурф 6, фиксация по уровню окончания работ, вид на восток.

Инва. № подл.	Подп. и дата
Инва. № дубл.	Взам. инв. №
Инва. № инв. №	Подп. и дата

Ли	Изм.	№ докум.	Подп.	Дата

7/01/2024-ИИМК РАН-2024-ТО





Рис. 106. ЛО-2023. Кудрово, Новосергиевка. КН: 47:07:1044001:243; 25851; 28050; 63950; 74931; 74952. Шурф 6, восточная стенка.



Рис. 107. ЛО-2023. Кудрово, Новосергиевка. КН: 47:07:1044001:243; 25851; 28050; 63950; 74931; 74952. Шурф 6 после рекультивации, вид на север.

Подп. и дата
Взам. инв. №
Инв. № дубл.
Подп. и дата
Инв. № подл.

Ли	Изм.	№ докум.	Подп.	Дата
----	------	----------	-------	------





Рис. 108. ЛО-2023. Кудрово, Новосергиевка. КН: 47:07:1044001:243; 25851; 28050; 63950; 74931; 74952. Местоположение шурфа 7 до начала работ, вид на север.



Рис. 109. ЛО-2023. Кудрово, Новосергиевка. КН: 47:07:1044001:243; 25851; 28050; 63950; 74931; 74952. Шурф 7, дневная поверхность, вид на север.

Инва. № подп	Подп. и дата	Взам. инв. №	Подп. и дата
Инва. № дубл.	Инва. № дубл.		
Ли	Изм.	№ докум.	Подп.
			Дата

7/01/2024-ИИМК РАН-2024-ТО





Рис. 110. ЛО-2023. Кудрово, Новосергиевка. КН: 47:07:1044001:243; 25851; 28050; 63950; 74931; 74952. Шурф 7, фиксация по уровню окончания работ, вид на север.



Рис. 111. ЛО-2023. Кудрово, Новосергиевка. КН: 47:07:1044001:243; 25851; 28050; 63950; 74931; 74952. Шурф 7, фиксация по уровню окончания работ, вид на север.

Инва. № подп.	Подп. и дата
Инва. № дубл.	Взам. инв. №
Инва. № дубл.	Подп. и дата
Инва. № подп.	Подп. и дата

Ли	Изм.	№ докум.	Подп.	Дата

7/01/2024-ИИМК РАН-2024-ТО

Лист

165





Рис. 112. ЛО-2023. Кудрово, Новосергиевка. КН: 47:07:1044001:243; 25851; 28050; 63950; 74931; 74952. Шурф 7 северная стенка.



Рис. 113. ЛО-2023. Кудрово, Новосергиевка. КН: 47:07:1044001:243; 25851; 28050; 63950; 74931; 74952. Шурф 7, северная стенка после выполнения контрольного прокопа.

Инва. № подл.	Подп. и дата
Инва. № дубл.	Взам. инв. №
Подп. и дата	
Инва. № подл.	

Ли	Изм.	№ докум.	Подп.	Дата





Рис. 114. ЛО-2023. Кудрово, Новосергиевка. КН: 47:07:1044001:243; 25851; 28050; 63950; 74931; 74952. Шурф 7 после рекультивации, вид на север.



Рис. 115. ЛО-2023. Кудрово, Новосергиевка. КН: 47:07:1044001:243; 25851; 28050; 63950; 74931; 74952. Местоположение шурфа 8 до начала работ, вид на север.

Инва. № подп	Подп. и дата
Инва. № дубл.	Взам. инв. №
Инва. № инв. №	Подп. и дата
Инва. № подп	Подп. и дата

Ли	Изм.	№ докум.	Подп.	Дата

7/01/2024-ИИМК РАН-2024-ТО





Рис. 116. ЛО-2023. Кудрово, Новосергиевка. КН: 47:07:1044001:243; 25851; 28050; 63950; 74931; 74952. Шурф 8, дневная поверхность, вид на север.



Рис. 117. ЛО-2023. Кудрово, Новосергиевка. КН: 47:07:1044001:243; 25851; 28050; 63950; 74931; 74952. Шурф 8, фиксация по уровню окончания работ, вид на север.

Ивл. № подл.	Подп. и дата
Ивл. № дубл.	Взам. ивл. №
Ивл. № подл.	Подп. и дата
Ивл. № подл.	Подп. и дата

Ли	Изм.	№ докум.	Подп.	Дата

7/01/2024-ИИМК РАН-2024-ТО

Лист

168





Рис. 118. ЛО-2023. Кудрово, Новосергиевка. КН: 47:07:1044001:243; 25851; 28050; 63950; 74931; 74952. Шурф 8, фиксация по уровню окончания работ, вид на север.



Рис. 119. ЛО-2023. Кудрово, Новосергиевка. КН: 47:07:1044001:243; 25851; 28050; 63950; 74931; 74952. Шурф 8, северная стенка.

Инва. № подл.	Подп. и дата
Инва. № дубл.	Взам. инв. №
Инва. № подл.	Подп. и дата
Инва. № подл.	Подп. и дата

Ли	Изм.	№ докум.	Подп.	Дата

7/01/2024-ИИМК РАН-2024-ТО

Лист

169





Рис. 120. ЛО-2023. Кудрово, Новосергиевка. КН: 47:07:1044001:243; 25851; 28050; 63950; 74931; 74952. Шурф 8, фиксация по уровню окончания работ, вид на запад.



Рис. 121. ЛО-2023. Кудрово, Новосергиевка. КН: 47:07:1044001:243; 25851; 28050; 63950; 74931; 74952. Шурф 8, западная стенка.

Инва. № подп	Подп. и дата	Инва. № дубл.	Взам. инв. №	Подп. и дата

Ли	Изм.	№ докум.	Подп.	Дата

7/01/2024-ИИМК РАН-2024-ТО

Лист

170





Рис. 122. ЛО-2023. Кудрово, Новосергиевка. КН: 47:07:1044001:243; 25851; 28050; 63950; 74931; 74952. Шурф 8 после рекультивации, вид на север.



Рис. 123. ЛО-2023. Кудрово, Новосергиевка. КН: 47:07:1044001:243; 25851; 28050; 63950; 74931; 74952. Местоположение шурфа 9 до начала работ, вид на север.

Инва. № подл.	Подп. и дата
Инва. № дубл.	Взам. инв. №
Инва. № подл.	Подп. и дата
Инва. № подл.	Подп. и дата

Ли	Изм.	№ докум.	Подп.	Дата

7/01/2024-ИИМК РАН-2024-ТО





Рис. 124. ЛО-2023. Кудрово, Новосергиевка. КН: 47:07:1044001:243; 25851; 28050; 63950; 74931; 74952. Шурф 9, дневная поверхность, вид на север.



Рис. 125. ЛО-2023. Кудрово, Новосергиевка. КН: 47:07:1044001:243; 25851; 28050; 63950; 74931; 74952. Шурф 9, фиксация по уровню окончания работ, вид на север.

Инва. № подл.	Подп. и дата
Инва. № дубл.	Взам. инв. №
Инва. № подл.	Подп. и дата
Инва. № подл.	Подп. и дата

Ли	Изм.	№ докум.	Подп.	Дата





Рис. 126. ЛО-2023. Кудрово, Новосергиевка. КН: 47:07:1044001:243; 25851; 28050; 63950; 74931; 74952. Шурф 9, фиксация по уровню окончания работ, вид на север.



Рис. 127. ЛО-2023. Кудрово, Новосергиевка. КН: 47:07:1044001:243; 25851; 28050; 63950; 74931; 74952. Шурф 9, северная стенка.

Инва. № подл.	Подп. и дата
Инва. № дубл.	Взам. инв. №
Инва. № инв. №	Подп. и дата
Инва. № подл.	Подп. и дата

Ли	Изм.	№ докум.	Подп.	Дата

7/01/2024-ИИМК РАН-2024-ТО





Рис. 128. ЛО-2023. Кудрово, Новосергиевка. КН: 47:07:1044001:243; 25851; 28050; 63950; 74931; 74952. Шурф 9, фиксация по уровню окончания работ, вид на запад.



Рис. 129. ЛО-2023. Кудрово, Новосергиевка. КН: 47:07:1044001:243; 25851; 28050; 63950; 74931; 74952. Шурф 9, западная стенка.

Инва. № подл.	Подп. и дата
Инва. № дубл.	Взам. инв. №
Подп. и дата	Подп. и дата

Ли	Изм.	№ докум.	Подп.	Дата

7/01/2024-ИИМК РАН-2024-ТО





Рис. 130. ЛО-2023. Кудрово, Новосергиевка. КН: 47:07:1044001:243; 25851; 28050; 63950; 74931; 74952. Шурф 9 после рекультивации, вид на север.



Рис. 131. ЛО-2023. Кудрово, Новосергиевка. КН: 47:07:1044001:243; 25851; 28050; 63950; 74931; 74952. Местоположение шурфа 10 до начала работ, вид на север.

Инва. № подл.	Подп. и дата
Инва. № дубл.	Взам. инв. №
Подп. и дата	Подп. и дата

Ли	Изм.	№ докум.	Подп.	Дата

7/01/2024-ИИМК РАН-2024-ТО





Рис. 132. ЛО-2023. Кудрово, Новосергиевка. КН: 47:07:1044001:243; 25851; 28050; 63950; 74931; 74952. Шурф 10, дневная поверхность, вид на север.



Рис. 133. ЛО-2023. Кудрово, Новосергиевка. КН: 47:07:1044001:243; 25851; 28050; 63950; 74931; 74952. Шурф 10, фиксация по уровню окончания работ, вид на север.

Инва. № подл.	Подп. и дата
Инва. № дубл.	Взам. инв. №
Подп. и дата	

Ли	Изм.	№ докум.	Подп.	Дата





Рис. 134. ЛО-2023. Кудрово, Новосергиевка. КН: 47:07:1044001:243; 25851; 28050; 63950; 74931; 74952. Шурф 10, фиксация по уровню окончания работ, вид на север.



Рис. 135. ЛО-2023. Кудрово, Новосергиевка. КН: 47:07:1044001:243; 25851; 28050; 63950; 74931; 74952. Шурф 10, северная стенка.

Инва. № подп.	Подп. и дата
Инва. № дубл.	Взам. инв. №
Инва. № подп.	Подп. и дата
Инва. № подп.	Подп. и дата

Ли	Изм.	№ докум.	Подп.	Дата





Рис. 136. ЛО-2023. Кудрово, Новосергиевка. КН: 47:07:1044001:243; 25851; 28050; 63950; 74931; 74952. Шурф 10, фиксация по уровню окончания работ, вид на запад.



Рис. 137. ЛО-2023. Кудрово, Новосергиевка. КН: 47:07:1044001:243; 25851; 28050; 63950; 74931; 74952. Шурф 10, западная стенка.

Инва. № подл.	Подп. и дата
Инва. № дубл.	Взам. инв. №
Инва. № инв. №	Подп. и дата
Инва. № подл.	Подп. и дата

Ли	Изм.	№ докум.	Подп.	Дата





Рис. 138. ЛО-2023. Кудрово, Новосергиевка. КН: 47:07:1044001:243; 25851; 28050; 63950; 74931; 74952. Шурф 10 после рекультивации, вид на север.



Рис. 139. ЛО-2023. Кудрово, Новосергиевка. КН: 47:07:1044001:243; 25851; 28050; 63950; 74931; 74952. Местоположение шурфа 11 до начала работ, вид на север.

Инва. № подп.	Подп. и дата
Инва. № дубл.	Взам. инв. №
Инва. № подп.	Подп. и дата
Инва. № подп.	Подп. и дата

Ли	Изм.	№ докум.	Подп.	Дата

7/01/2024-ИИМК РАН-2024-ТО





Рис. 140. ЛО-2023. Кудрово, Новосергиевка. КН: 47:07:1044001:243; 25851; 28050; 63950; 74931; 74952. Шурф 11, дневная поверхность, вид на север.



Рис. 141. ЛО-2023. Кудрово, Новосергиевка. КН: 47:07:1044001:243; 25851; 28050; 63950; 74931; 74952. Шурф 11, фиксация по уровню окончания работ, вид на север.

Инва. № подл.	Подп. и дата
Инва. № дубл.	Взам. инв. №
Подп. и дата	Подп. и дата
Инва. № подл.	Инва. № дубл.
Инва. № подл.	Инва. № дубл.

Ли	Изм.	№ докум.	Подп.	Дата

7/01/2024-ИИМК РАН-2024-ТО

Лист

180





Рис. 142. ЛО-2023. Кудрово, Новосергиевка. КН: 47:07:1044001:243; 25851; 28050; 63950; 74931; 74952. Шурф 11, фиксация по уровню окончания работ, вид на север.



Рис. 143. ЛО-2023. Кудрово, Новосергиевка. КН: 47:07:1044001:243; 25851; 28050; 63950; 74931; 74952. Шурф 11, северная стенка.

Инва. № подл.	Подп. и дата
Инва. № дубл.	Взам. инв. №
Подп. и дата	Подп. и дата

Ли	Изм.	№ докум.	Подп.	Дата
----	------	----------	-------	------

7/01/2024-ИИМК РАН-2024-ТО

Лист

181





Рис. 144. ЛО-2023. Кудрово, Новосергиевка. КН: 47:07:1044001:243; 25851; 28050; 63950; 74931; 74952. Шурф 11, фиксация по уровню окончания работ, вид на запад.



Рис. 145. ЛО-2023. Кудрово, Новосергиевка. КН: 47:07:1044001:243; 25851; 28050; 63950; 74931; 74952. Шурф 11, западная стенка.

Инва. № подл.	Подп. и дата
Инва. № дубл.	Взам. инв. №
Инва. № инв. №	Подп. и дата
Инва. № подл.	Подп. и дата

Ли	Изм.	№ докум.	Подп.	Дата

7/01/2024-ИИМК РАН-2024-ТО

Лист

182





Рис. 146. ЛО-2023. Кудрово, Новосергиевка. КН: 47:07:1044001:243; 25851; 28050; 63950; 74931; 74952. Шурф 11 после рекультивации, вид на север.



Рис. 147. ЛО-2023. Кудрово, Новосергиевка. КН: 47:07:1044001:243; 25851; 28050; 63950; 74931; 74952. Местоположение шурфа 12 до начала работ, вид на север.

Инва. № подп	Подп. и дата	Взам. инв. №	Инва. № дубл.	Подп. и дата

Ли	Изм.	№ докум.	Подп.	Дата

7/01/2024-ИИМК РАН-2024-ТО

Лист

183






Рис. 148. ЛО-2023. Кудрово, Новосергиевка. КН: 47:07:1044001:243; 25851; 28050; 63950; 74931; 74952. Шурф 12, дневная поверхность, вид на север.



Рис. 149. ЛО-2023. Кудрово, Новосергиевка. КН: 47:07:1044001:243; 25851; 28050; 63950; 74931; 74952. Шурф 12, фиксация по уровню окончания работ, вид на север.

Ив. № подл.	Подп. и дата
Ив. № дубл.	Взам. инв. №
Подп. и дата	Подп. и дата
Ив. № подл.	Подп. и дата

Ли	Изм.	№ докум.	Подп.	Дата





Рис. 150. ЛО-2023. Кудрово, Новосергиевка. КН: 47:07:1044001:243; 25851; 28050; 63950; 74931; 74952. Шурф 12, фиксация по уровню окончания работ, вид на север.



Рис. 151. ЛО-2023. Кудрово, Новосергиевка. КН: 47:07:1044001:243; 25851; 28050; 63950; 74931; 74952. Шурф 12, северная стенка.

Инва. № подл.	Подп. и дата
Инва. № дубл.	Взам. инв. №
Подп. и дата	Подп. и дата

Ли	Изм.	№ докум.	Подп.	Дата





Рис. 152. ЛО-2023. Кудрово, Новосергиевка. КН: 47:07:1044001:243; 25851; 28050; 63950; 74931; 74952. Шурф 12, фиксация по уровню окончания работ, вид на запад.



Рис. 153. ЛО-2023. Кудрово, Новосергиевка. КН: 47:07:1044001:243; 25851; 28050; 63950; 74931; 74952. Шурф 12, западная стенка.

Инва. № подл.	Подп. и дата
Инва. № дубл.	Взам. инв. №
Подп. и дата	Подп. и дата
Инва. № подл.	Инва. № дубл.
Инва. № подл.	Взам. инв. №
Инва. № подл.	Подп. и дата
Инва. № подл.	Подп. и дата

Ли	Изм.	№ докум.	Подп.	Дата





Рис. 154. ЛО-2023. Кудрово, Новосергиевка. КН: 47:07:1044001:243; 25851; 28050; 63950; 74931; 74952. Шурф 12 после рекультивации, вид на север.



Рис. 155. ЛО-2023. Кудрово, Новосергиевка. КН: 47:07:1044001:243; 25851; 28050; 63950; 74931; 74952. Местоположение шурфа 13 до начала работ, вид на север.

Инва. № подл.	Подп. и дата
Инва. № дубл.	Взам. инв. №
Подп. и дата	Подп. и дата

Ли	Изм.	№ докум.	Подп.	Дата

7/01/2024-ИИМК РАН-2024-ТО

Лист

187





Рис. 156. ЛО-2023. Кудрово, Новосергиевка. КН: 47:07:1044001:243; 25851; 28050; 63950; 74931; 74952. Шурф 13, дневная поверхность, вид на север.



Рис. 157. ЛО-2023. Кудрово, Новосергиевка. КН: 47:07:1044001:243; 25851; 28050; 63950; 74931; 74952. Шурф 13, фиксация по уровню окончания работ, вид на север.

Инва. № подл.	Подп. и дата
Инва. № дубл.	Взам. инв. №
Подп. и дата	Подп. и дата
Инва. № подл.	Подп. и дата

Ли	Изм.	№ докум.	Подп.	Дата

7/01/2024-ИИМК РАН-2024-ТО

Лист

188





Рис. 158. ЛО-2023. Кудрово, Новосергиевка. КН: 47:07:1044001:243; 25851; 28050; 63950; 74931; 74952. Шурф 13, фиксация по уровню окончания работ, вид на север.



Рис. 159. ЛО-2023. Кудрово, Новосергиевка. КН: 47:07:1044001:243; 25851; 28050; 63950; 74931; 74952. Шурф 13, северная стенка.

Инва. № подл.	Подп. и дата
Инва. № дубл.	Взам. инв. №
Инва. № подл.	Подп. и дата
Инва. № подл.	Подп. и дата

Ли	Изм.	№ докум.	Подп.	Дата





Рис. 160. ЛО-2023. Кудрово, Новосергиевка. КН: 47:07:1044001:243; 25851; 28050; 63950; 74931; 74952. Шурф 13, фиксация по уровню окончания работ, вид на запад.



Рис. 161. ЛО-2023. Кудрово, Новосергиевка. КН: 47:07:1044001:243; 25851; 28050; 63950; 74931; 74952. Шурф 13, западная стенка.

Инва. № подл.	Подп. и дата
Инва. № дубл.	Взам. инв. №
Подп. и дата	Подп. и дата
Инва. № подл.	Инва. № дубл.
Инва. № подл.	Инва. № дубл.

Ли	Изм.	№ докум.	Подп.	Дата

7/01/2024-ИИМК РАН-2024-ТО

Лист

190





Рис. 162. ЛО-2023. Кудрово, Новосергиевка. КН: 47:07:1044001:243; 25851; 28050; 63950; 74931; 74952. Шурф 13 после рекультивации, вид на север.



Рис. 163. ЛО-2023. Кудрово, Новосергиевка. КН: 47:07:1044001:243; 25851; 28050; 63950; 74931; 74952. Местоположение шурфа 14 до начала работ, вид на север.

Инва. № подп.	Подп. и дата	Взам. инв. №	Инва. № дубл.	Подп. и дата
Ли	Изм.	№ докум.	Подп.	Дата

7/01/2024-ИИМК РАН-2024-ТО





Рис. 164. ЛО-2023. Кудрово, Новосергиевка. КН: 47:07:1044001:243; 25851; 28050; 63950; 74931; 74952. Шурф 14, дневная поверхность, вид на север.



Рис. 165. ЛО-2023. Кудрово, Новосергиевка. КН: 47:07:1044001:243; 25851; 28050; 63950; 74931; 74952. Шурф 14, фиксация по уровню окончания работ, вид на север.

Инва. № подп	Инва. № дубл.	Взам. инв. №	Подп. и дата

Ли	Изм.	№ докум.	Подп.	Дата





Рис. 166. ЛО-2023. Кудрово, Новосергиевка. КН: 47:07:1044001:243; 25851; 28050; 63950; 74931; 74952. Шурф 14, фиксация по уровню окончания работ, вид на север.



Рис. 167. ЛО-2023. Кудрово, Новосергиевка. КН: 47:07:1044001:243; 25851; 28050; 63950; 74931; 74952. Шурф 14, северная стенка.

Инва. № подл.	Подп. и дата
Инва. № дубл.	Взам. инв. №
Инва. № подл.	Подп. и дата
Инва. № подл.	Подп. и дата

Ли	Изм.	№ докум.	Подп.	Дата

7/01/2024-ИИМК РАН-2024-ТО





Рис. 168. ЛО-2023. Кудрово, Новосергиевка. КН: 47:07:1044001:243; 25851; 28050; 63950; 74931; 74952. Шурф 14, фиксация по уровню окончания работ, вид на юг.



Рис. 169. ЛО-2023. Кудрово, Новосергиевка. КН: 47:07:1044001:243; 25851; 28050; 63950; 74931; 74952. Шурф 14, южная стенка.

Ивл. № подл	Подп. и дата	Ивл. № дубл.	Взам. ивл. №	Подп. и дата
Ли	Изм.	№ докум.	Подп.	Дата





Рис. 170. ЛО-2023. Кудрово, Новосергиевка. КН: 47:07:1044001:243; 25851; 28050; 63950; 74931; 74952. Шурф 14 после рекультивации, вид на север.



Рис. 171. ЛО-2023. Кудрово, Новосергиевка. КН: 47:07:1044001:243; 25851; 28050; 63950; 74931; 74952. Местоположение шурфа 15 до начала работ, вид на север.

Инва. № подп.	Подп. и дата
Инва. № дубл.	Взам. инв. №
Подп. и дата	Подп. и дата

Ли	Изм.	№ докум.	Подп.	Дата
----	------	----------	-------	------

7/01/2024-ИИМК РАН-2024-ТО

Лист

195





Рис. 172. ЛО-2023. Кудрово, Новосергиевка. КН: 47:07:1044001:243; 25851; 28050; 63950; 74931; 74952. Шурф 15, дневная поверхность, вид на север.



Рис. 173. ЛО-2023. Кудрово, Новосергиевка. КН: 47:07:1044001:243; 25851; 28050; 63950; 74931; 74952. Шурф 15, фиксация по уровню окончания работ, вид на север.

Ивл. № подл.	Подп. и дата
Ивл. № дубл.	Взам. ивл. №
Подп. и дата	Подп. и дата

Ли	Изм.	№ докум.	Подп.	Дата
----	------	----------	-------	------

7/01/2024-ИИМК РАН-2024-ТО

Лист

196





Рис. 174. ЛО-2023. Кудрово, Новосергиевка. КН: 47:07:1044001:243; 25851; 28050; 63950; 74931; 74952. Шурф 15, фиксация по уровню окончания работ, вид на север.



Рис. 175. ЛО-2023. Кудрово, Новосергиевка. КН: 47:07:1044001:243; 25851; 28050; 63950; 74931; 74952. Шурф 15, северная стенка.

Инва. № подл.	Подп. и дата
Инва. № дубл.	Взам. инв. №
Подп. и дата	Подп. и дата
Инва. № подл.	Инва. № дубл.
Инва. № подл.	Инва. № дубл.

Ли	Изм.	№ докум.	Подп.	Дата

7/01/2024-ИИМК РАН-2024-ТО





Рис. 176. ЛО-2023. Кудрово, Новосергиевка. КН: 47:07:1044001:243; 25851; 28050; 63950; 74931; 74952. Шурф 15, фиксация по уровню окончания работ, вид на запад.



Рис. 177. ЛО-2023. Кудрово, Новосергиевка. КН: 47:07:1044001:243; 25851; 28050; 63950; 74931; 74952. Шурф 15, западная стенка.

Инва. № подл.	Подп. и дата
Инва. № дубл.	Взам. инв. №
Инва. № инв.	Подп. и дата
Инва. № подл.	Подп. и дата

Ли	Изм.	№ докум.	Подп.	Дата

7/01/2024-ИИМК РАН-2024-ТО





Рис. 178. ЛО-2023. Кудрово, Новосергиевка. КН: 47:07:1044001:243; 25851; 28050; 63950; 74931; 74952. Шурф 15 после рекультивации, вид на север.



Рис. 179. ЛО-2023. Кудрово, Новосергиевка. КН: 47:07:1044001:243; 25851; 28050; 63950; 74931; 74952. Местоположение шурфа 16 до начала работ, вид на север.

Подп. и дата
Взам. инв. №
Инв. № дубл.
Подп. и дата
Инв. № подл.

Ли	Изм.	№ докум.	Подп.	Дата

7/01/2024-ИИМК РАН-2024-ТО

Лист

199





Рис. 180. ЛО-2023. Кудрово, Новосергиевка. КН: 47:07:1044001:243; 25851; 28050; 63950; 74931; 74952. Шурф 16, дневная поверхность, вид на север.



Рис. 181. ЛО-2023. Кудрово, Новосергиевка. КН: 47:07:1044001:243; 25851; 28050; 63950; 74931; 74952. Шурф 16, фиксация по уровню окончания работ, вид на север.

Инва. № подп	Подп. и дата	Взам. инв. №	Инва. № дубл.	Подп. и дата

Ли	Изм.	№ докум.	Подп.	Дата

7/01/2024-ИИМК РАН-2024-ТО

Лист

200





Рис. 182. ЛО-2023. Кудрово, Новосергиевка. КН: 47:07:1044001:243; 25851; 28050; 63950; 74931; 74952. Шурф 16, фиксация по уровню окончания работ, вид на север.



Рис. 183. ЛО-2023. Кудрово, Новосергиевка. КН: 47:07:1044001:243; 25851; 28050; 63950; 74931; 74952. Шурф 16, северная стенка.

Инва. № подл.	Подп. и дата
Инва. № дубл.	Взам. инв. №
Инва. № инв.	Подп. и дата
Инва. № инв.	Подп. и дата

Ли	Изм.	№ докум.	Подп.	Дата

7/01/2024-ИИМК РАН-2024-ТО

Лист

201





Рис. 184. ЛО-2023. Кудрово, Новосергиевка. КН: 47:07:1044001:243; 25851; 28050; 63950; 74931; 74952. Шурф 16, фиксация по уровню окончания работ, вид на запад.



Рис. 185. ЛО-2023. Кудрово, Новосергиевка. КН: 47:07:1044001:243; 25851; 28050; 63950; 74931; 74952. Шурф 16, западная стенка.

Инва. № подл.	Подп. и дата
Инва. № дубл.	Взам. инв. №
Инва. № инв. №	Подп. и дата
Инва. № подл.	Подп. и дата

Ли	Изм.	№ докум.	Подп.	Дата

7/01/2024-ИИМК РАН-2024-ТО

Лист

202





Рис. 186. ЛО-2023. Кудрово, Новосергиевка. КН: 47:07:1044001:243; 25851; 28050; 63950; 74931; 74952. Шурф 16 после рекультивации, вид на север.



Рис. 187. ЛО-2023. Кудрово, Новосергиевка. КН: 47:07:1044001:243; 25851; 28050; 63950; 74931; 74952. Местоположение шурфа 17 до начала работ, вид на север.

Инва. № подп.	Подп. и дата
Инва. № дубл.	Взам. инв. №
Инва. № подп.	Подп. и дата
Инва. № подп.	Подп. и дата

Ли	Изм.	№ докум.	Подп.	Дата

7/01/2024-ИИМК РАН-2024-ТО

Лист

203





Рис. 188. ЛО-2023. Кудрово, Новосергиевка. КН: 47:07:1044001:243; 25851; 28050; 63950; 74931; 74952. Шурф 17, дневная поверхность, вид на север.



Рис. 189. ЛО-2023. Кудрово, Новосергиевка. КН: 47:07:1044001:243; 25851; 28050; 63950; 74931; 74952. Шурф 17, фиксация по уровню окончания работ, вид на север.

Инва. № подп	Подп. и дата
Инва. № дубл.	Взам. инв. №
Подп. и дата	Подп. и дата

Ли	Изм.	№ докум.	Подп.	Дата
----	------	----------	-------	------

7/01/2024-ИИМК РАН-2024-ТО





Рис. 190. ЛО-2023. Кудрово, Новосергиевка. КН: 47:07:1044001:243; 25851; 28050; 63950; 74931; 74952. Шурф 17, фиксация по уровню окончания работ, вид на север.



Рис. 191. ЛО-2023. Кудрово, Новосергиевка. КН: 47:07:1044001:243; 25851; 28050; 63950; 74931; 74952. Шурф 17, северная стенка.

Инва. № подл.	Подп. и дата
Инва. № дубл.	Взам. инв. №
Инва. № инв. №	Подп. и дата
Инва. № инв. №	Подп. и дата

Ли	Изм.	№ докум.	Подп.	Дата

7/01/2024-ИИМК РАН-2024-ТО

Лист

205





Рис. 192. ЛО-2023. Кудрово, Новосергиевка. КН: 47:07:1044001:243; 25851; 28050; 63950; 74931; 74952. Шурф 17, фиксация по уровню окончания работ, вид на запад.

Инва. № подп	Подп. и дата	Инва. № дубл.	Взам. инв. №	Подп. и дата
Ли	Изм.	№ докум.	Подп.	Дата

7/01/2024-ИИМК РАН-2024-ТО

Лист

206





Рис. 193. ЛО-2023. Кудрово, Новосергиевка. КН: 47:07:1044001:243; 25851; 28050; 63950; 74931; 74952. Шурф 17, западная стенка.



Рис. 194. ЛО-2023. Кудрово, Новосергиевка. КН: 47:07:1044001:243; 25851; 28050; 63950; 74931; 74952. Шурф 17 после рекультивации, вид на север.

Инва. № подл.	Подп. и дата
Инва. № дубл.	Взам. инв. №
Подп. и дата	
Инва. № подл.	

Ли	Изм.	№ докум.	Подп.	Дата

7/01/2024-ИИМК РАН-2024-ТО

Лист

207





Рис. 195. ЛО-2023. Кудрово, Новосергиевка. КН: 47:07:1044001:243; 25851; 28050; 63950; 74931; 74952. Местоположение шурфа 18 до начала работ, вид на север.



Рис. 196. ЛО-2023. Кудрово, Новосергиевка. КН: 47:07:1044001:243; 25851; 28050; 63950; 74931; 74952. Шурф 18, дневная поверхность, вид на север.

Инва. № подл.	Подп. и дата
Инва. № дубл.	Взам. инв. №
Инва. № подл.	Подп. и дата
Инва. № подл.	Подп. и дата

Ли	Изм.	№ докум.	Подп.	Дата

7/01/2024-ИИМК РАН-2024-ТО

Лист

208





Рис. 197. ЛО-2023. Кудрово, Новосергиевка. КН: 47:07:1044001:243; 25851; 28050; 63950; 74931; 74952. Шурф 18, фиксация по уровню окончания работ, вид на север.



Рис. 198. ЛО-2023. Кудрово, Новосергиевка. КН: 47:07:1044001:243; 25851; 28050; 63950; 74931; 74952. Шурф 18, фиксация по уровню окончания работ, вид на север.

Инва. № подп	Подп. и дата
Инва. № дубл.	Взам. инв. №
Инва. № дубл.	Подп. и дата
Инва. № подп	Подп. и дата

Ли	Изм.	№ докум.	Подп.	Дата

7/01/2024-ИИМК РАН-2024-ТО





Рис. 199. ЛО-2023. Кудрово, Новосергиевка. КН: 47:07:1044001:243; 25851; 28050; 63950; 74931; 74952. Шурф 18, северная стенка.



Рис. 200. ЛО-2023. Кудрово, Новосергиевка. КН: 47:07:1044001:243; 25851; 28050; 63950; 74931; 74952. Шурф 18, фиксация по уровню окончания работ, вид на запад.

Инва. № подл.	Подп. и дата
Инва. № дубл.	Взам. инв. №
Подп. и дата	Подп. и дата
Инва. № подл.	Подп. и дата

Ли	Изм.	№ докум.	Подп.	Дата

7/01/2024-ИИМК РАН-2024-ТО

Лист

210





Рис. 201. ЛО-2023. Кудрово, Новосергиевка. КН: 47:07:1044001:243; 25851; 28050; 63950; 74931; 74952. Шурф 18, западная стенка.



Рис. 202. ЛО-2023. Кудрово, Новосергиевка. КН: 47:07:1044001:243; 25851; 28050; 63950; 74931; 74952. Шурф 18 после рекультивации, вид на север.

Инва. № подп	Подп. и дата	Инва. № дубл.	Взам. инв. №	Подп. и дата

Ли	Изм.	№ докум.	Подп.	Дата

7/01/2024-ИИМК РАН-2024-ТО

Лист

211





Рис. 203. ЛО-2023. Кудрово, Новосергиевка. КН: 47:07:1044001:243; 25851; 28050; 63950; 74931; 74952. Местоположение шурфа 19 до начала работ, вид на север.



Рис. 204. ЛО-2023. Кудрово, Новосергиевка. КН: 47:07:1044001:243; 25851; 28050; 63950; 74931; 74952. Шурф 19, дневная поверхность, вид на север.

Инва. № подл.	Подп. и дата
Инва. № дубл.	Взам. инв. №
Инва. № подл.	Подп. и дата
Инва. № подл.	Подп. и дата

Ли	Изм.	№ докум.	Подп.	Дата

7/01/2024-ИИМК РАН-2024-ТО





Рис. 205. ЛО-2023. Кудрово, Новосергиевка. КН: 47:07:1044001:243; 25851; 28050; 63950; 74931; 74952. Шурф 19, фиксация по уровню окончания работ, вид на север.



Рис. 206. ЛО-2023. Кудрово, Новосергиевка. КН: 47:07:1044001:243; 25851; 28050; 63950; 74931; 74952. Шурф 19, фиксация по уровню окончания работ, вид на север.

Инва. № подп.	Подп. и дата
Инва. № дубл.	Взам. инв. №
Инва. № подп.	Подп. и дата
Инва. № подп.	Подп. и дата

Ли	Изм.	№ докум.	Подп.	Дата

7/01/2024-ИИМК РАН-2024-ТО

Лист

213





Рис. 207. ЛО-2023. Кудрово, Новосергиевка. КН: 47:07:1044001:243; 25851; 28050; 63950; 74931; 74952. Шурф 19, северная стенка.



Рис. 208. ЛО-2023. Кудрово, Новосергиевка. КН: 47:07:1044001:243; 25851; 28050; 63950; 74931; 74952. Шурф 19, фиксация по уровню окончания работ, вид на запад.

Инва. № подл.	Подп. и дата
Инва. № дубл.	Взам. инв. №
Подп. и дата	Подп. и дата

Ли	Изм.	№ докум.	Подп.	Дата

7/01/2024-ИИМК РАН-2024-ТО

Лист

214





Рис. 209. ЛО-2023. Кудрово, Новосергиевка. КН: 47:07:1044001:243; 25851; 28050; 63950; 74931; 74952. Шурф 19, западная стенка.



Рис. 210. ЛО-2023. Кудрово, Новосергиевка. КН: 47:07:1044001:243; 25851; 28050; 63950; 74931; 74952. Шурф 19 после рекультивации, вид на север.

Инва. № подл.	Инва. № дубл.	Взам. инв. №	Подп. и дата

Ли	Изм.	№ докум.	Подп.	Дата

7/01/2024-ИИМК РАН-2024-ТО





Рис. 211. ЛО-2023. Кудрово, Новосергиевка. КН: 47:07:1044001:243; 25851; 28050; 63950; 74931; 74952. Местоположение шурфа 20 до начала работ, вид на север.



Рис. 212. ЛО-2023. Кудрово, Новосергиевка. КН: 47:07:1044001:243; 25851; 28050; 63950; 74931; 74952. Шурф 20, дневная поверхность, вид на север.

Инва. № подп	Подп. и дата
Инва. № дубл.	Взам. инв. №
Инва. № дубл.	Подп. и дата
Инва. № подп	Подп. и дата

Ли	Изм.	№ докум.	Подп.	Дата

7/01/2024-ИИМК РАН-2024-ТО

Лист

216





Рис. 213. ЛО-2023. Кудрово, Новосергиевка. КН: 47:07:1044001:243; 25851; 28050; 63950; 74931; 74952. Шурф 20, фиксация по уровню окончания работ, вид на север.



Рис. 214. ЛО-2023. Кудрово, Новосергиевка. КН: 47:07:1044001:243; 25851; 28050; 63950; 74931; 74952. Шурф 20, фиксация по уровню окончания работ, вид на север.

Инва. № подп	Подп. и дата
Инва. № дубл.	Взам. инв. №
Инва. № дубл.	Подп. и дата
Инва. № подп	Подп. и дата

Ли	Изм.	№ докум.	Подп.	Дата

7/01/2024-ИИМК РАН-2024-ТО

Лист

217





Рис. 215. ЛО-2023. Кудрово, Новосергиевка. КН: 47:07:1044001:243; 25851; 28050; 63950; 74931; 74952. Шурф 20, северная стенка.



Рис. 216. ЛО-2023. Кудрово, Новосергиевка. КН: 47:07:1044001:243; 25851; 28050; 63950; 74931; 74952. Шурф 20, фиксация по уровню окончания работ, вид на запад.

Инва. № подл.	Подп. и дата
Инва. № дубл.	Взам. инв. №
Инва. № подл.	Подп. и дата
Инва. № подл.	Подп. и дата

Ли	Изм.	№ докум.	Подп.	Дата

7/01/2024-ИИМК РАН-2024-ТО

Лист

218





Рис. 217. ЛО-2023. Кудрово, Новосергиевка. КН: 47:07:1044001:243; 25851; 28050; 63950; 74931; 74952. Шурф 20, западная стенка.



Рис. 218. ЛО-2023. Кудрово, Новосергиевка. КН: 47:07:1044001:243; 25851; 28050; 63950; 74931; 74952. Шурф 20 после рекультивации, вид на север.

Инва. № подп	Подп. и дата
Инва. № дубл.	Взам. инв. №
Подп. и дата	Подп. и дата

Ли	Изм.	№ докум.	Подп.	Дата
----	------	----------	-------	------

7/01/2024-ИИМК РАН-2024-ТО

Лист

219





Рис. 219. ЛО-2023. Кудрово, Новосергиевка. КН: 47:07:1044001:243; 25851; 28050; 63950; 74931; 74952. Местоположение шурфа 21 до начала работ, вид на север.



Рис. 220. ЛО-2023. Кудрово, Новосергиевка. КН: 47:07:1044001:243; 25851; 28050; 63950; 74931; 74952. Шурф 21, дневная поверхность, вид на север.

Инва. № подл.	Подп. и дата
Инва. № дубл.	Взам. инв. №
Инва. № подл.	Подп. и дата
Инва. № подл.	Подп. и дата

Ли	Изм.	№ докум.	Подп.	Дата

7/01/2024-ИИМК РАН-2024-ТО

Лист

220





Рис. 221. ЛО-2023. Кудрово, Новосергиевка. КН: 47:07:1044001:243; 25851; 28050; 63950; 74931; 74952. Шурф 21, фиксация по уровню окончания работ, вид на север.



Рис. 222. ЛО-2023. Кудрово, Новосергиевка. КН: 47:07:1044001:243; 25851; 28050; 63950; 74931; 74952. Шурф 21, фиксация по уровню окончания работ, вид на север.

Ивл. № подл.	Подп. и дата
Ивл. № дубл.	Взам. инв. №
Ивл. № инв. №	Подп. и дата
Ивл. № подл.	Подп. и дата

Ли	Изм.	№ докум.	Подп.	Дата

7/01/2024-ИИМК РАН-2024-ТО

Лист

221





Рис. 223. ЛО-2023. Кудрово, Новосергиевка. КН: 47:07:1044001:243; 25851; 28050; 63950; 74931; 74952. Шурф 21, северная стенка.



Рис. 224. ЛО-2023. Кудрово, Новосергиевка. КН: 47:07:1044001:243; 25851; 28050; 63950; 74931; 74952. Шурф 21, фиксация по уровню окончания работ, вид на запад.

Инва. № подп.	Подп. и дата
Инва. № дубл.	Взам. инв. №
Инва. № инв. №	Подп. и дата
Инва. № инв. №	Подп. и дата

Ли	Изм.	№ докум.	Подп.	Дата





Рис. 225. ЛО-2023. Кудрово, Новосергиевка. КН: 47:07:1044001:243; 25851; 28050; 63950; 74931; 74952. Шурф 21, западная стенка.



Рис. 226. ЛО-2023. Кудрово, Новосергиевка. КН: 47:07:1044001:243; 25851; 28050; 63950; 74931; 74952. Шурф 21 после рекультивации, вид на север.

Подп. и дата
Взам. инв. №
Инв. № дубл.
Подп. и дата
Инв. № подл.

Ли	Изм.	№ докум.	Подп.	Дата
----	------	----------	-------	------

7/01/2024-ИИМК РАН-2024-ТО

Лист

223





Рис. 227. ЛО-2023. Кудрово, Новосергиевка. КН: 47:07:1044001:243; 25851; 28050; 63950; 74931; 74952. Местоположение шурфа 22 до начала работ, вид на север.



Рис. 228. ЛО-2023. Кудрово, Новосергиевка. КН: 47:07:1044001:243; 25851; 28050; 63950; 74931; 74952. Шурф 22, дневная поверхность, вид на север.

Инва. № подп	Подп. и дата
Инва. № дубл.	Взам. инв. №
Инва. № дубл.	Подп. и дата
Инва. № подп	Подп. и дата

Ли	Изм.	№ докум.	Подп.	Дата

7/01/2024-ИИМК РАН-2024-ТО

Лист

224





Рис. 229. ЛО-2023. Кудрово, Новосергиевка. КН: 47:07:1044001:243; 25851; 28050; 63950; 74931; 74952. Шурф 22, фиксация по уровню окончания работ, вид на север.



Рис. 230. ЛО-2023. Кудрово, Новосергиевка. КН: 47:07:1044001:243; 25851; 28050; 63950; 74931; 74952. Шурф 22, фиксация по уровню окончания работ, вид на север.

Инва. № подл.	Подп. и дата
Инва. № дубл.	Взам. инв. №
Инва. № инв. №	Подп. и дата
Инва. № подл.	Подп. и дата

Ли	Изм.	№ докум.	Подп.	Дата

7/01/2024-ИИМК РАН-2024-ТО

Лист

225





Рис. 231. ЛО-2023. Кудрово, Новосергиевка. КН: 47:07:1044001:243; 25851; 28050; 63950; 74931; 74952. Шурф 22, северная стенка.



Рис. 232. ЛО-2023. Кудрово, Новосергиевка. КН: 47:07:1044001:243; 25851; 28050; 63950; 74931; 74952. Шурф 22, фиксация по уровню окончания работ, вид на запад.

Инва. № подл.	Подп. и дата
Инва. № дубл.	Взам. инв. №
Подп. и дата	Подп. и дата

Ли	Изм.	№ докум.	Подп.	Дата

7/01/2024-ИИМК РАН-2024-ТО

Лист

226





Рис. 233. ЛО-2023. Кудрово, Новосергиевка. КН: 47:07:1044001:243; 25851; 28050; 63950; 74931; 74952. Шурф 22, западная стенка.



Рис. 234. ЛО-2023. Кудрово, Новосергиевка. КН: 47:07:1044001:243; 25851; 28050; 63950; 74931; 74952. Шурф 22 после рекультивации, вид на север.

Подп. и дата	
Взам. инв. №	
Инв. № дубл.	
Подп. и дата	
Инв. № подл.	

Ли	Изм.	№ докум.	Подп.	Дата





Рис. 235. ЛО-2023. Кудрово, Новосергиевка. КН: 47:07:1044001:243; 25851; 28050; 63950; 74931; 74952. Местоположение шурфа 23 до начала работ, вид на север.



Рис. 236. ЛО-2023. Кудрово, Новосергиевка. КН: 47:07:1044001:243; 25851; 28050; 63950; 74931; 74952. Шурф 23, дневная поверхность, вид на север.

Инва. № подл.	Подп. и дата
Инва. № дубл.	Взам. инв. №
Инва. № подл.	Подп. и дата
Инва. № подл.	Подп. и дата

Ли	Изм.	№ докум.	Подп.	Дата





Рис. 237. ЛО-2023. Кудрово, Новосергиевка. КН: 47:07:1044001:243; 25851; 28050; 63950; 74931; 74952. Шурф 23, фиксация по уровню окончания работ, вид на север.



Рис. 238. ЛО-2023. Кудрово, Новосергиевка. КН: 47:07:1044001:243; 25851; 28050; 63950; 74931; 74952. Шурф 23, фиксация по уровню окончания работ, вид на север.

Инва. № подп	Подп. и дата
Инва. № дубл.	Взам. инв. №
Инва. № дубл.	Подп. и дата
Инва. № подп	Подп. и дата

Ли	Изм.	№ докум.	Подп.	Дата

7/01/2024-ИИМК РАН-2024-ТО

Лист

229





Рис. 239. ЛО-2023. Кудрово, Новосергиевка. КН: 47:07:1044001:243; 25851; 28050; 63950; 74931; 74952. Шурф 23, северная стенка.



Рис. 240. ЛО-2023. Кудрово, Новосергиевка. КН: 47:07:1044001:243; 25851; 28050; 63950; 74931; 74952. Шурф 23, фиксация по уровню окончания работ, вид на запад.

Ивл. № подл	Подп. и дата	Ивл. № дубл.	Взам. ивл. №	Подп. и дата

Ли	Изм.	№ докум.	Подп.	Дата

7/01/2024-ИИМК РАН-2024-ТО

Лист

230





Рис. 241. ЛО-2023. Кудрово, Новосергиевка. КН: 47:07:1044001:243; 25851; 28050; 63950; 74931; 74952. Шурф 23, западная стенка.



Рис. 242. ЛО-2023. Кудрово, Новосергиевка. КН: 47:07:1044001:243; 25851; 28050; 63950; 74931; 74952. Шурф 23 после рекультивации, вид на север.

Инва. № подп	Подп. и дата
Инва. № дубл.	Взам. инв. №
Подп. и дата	Подп. и дата

Ли	Изм.	№ докум.	Подп.	Дата

7/01/2024-ИИМК РАН-2024-ТО

Лист

231





Рис. 243. ЛО-2023. Кудрово, Новосергиевка. КН: 47:07:1044001:243; 25851; 28050; 63950; 74931; 74952. Местоположение шурфа 24 до начала работ, вид на север.



Рис. 244. ЛО-2023. Кудрово, Новосергиевка. КН: 47:07:1044001:243; 25851; 28050; 63950; 74931; 74952. Шурф 24, дневная поверхность, вид на север.

Ивл. № подл.	Подп. и дата
Ивл. № дубл.	Взам. инв. №
Ивл. № подл.	Подп. и дата

Ли	Изм.	№ докум.	Подп.	Дата

7/01/2024-ИИМК РАН-2024-ТО





Рис. 245. ЛО-2023. Кудрово, Новосергиевка. КН: 47:07:1044001:243; 25851; 28050; 63950; 74931; 74952. Шурф 24, фиксация по уровню окончания работ, вид на север.



Рис. 246. ЛО-2023. Кудрово, Новосергиевка. КН: 47:07:1044001:243; 25851; 28050; 63950; 74931; 74952. Шурф 24, фиксация по уровню окончания работ, вид на север.

Инва. № подп.	Подп. и дата
Инва. № дубл.	Взам. инв. №
Инва. № подп.	Подп. и дата
Инва. № подп.	Подп. и дата

Ли	Изм.	№ докум.	Подп.	Дата

7/01/2024-ИИМК РАН-2024-ТО

Лист

233





Рис. 247. ЛО-2023. Кудрово, Новосергиевка. КН: 47:07:1044001:243; 25851; 28050; 63950; 74931; 74952. Шурф 24, северная стенка.



Рис. 248. ЛО-2023. Кудрово, Новосергиевка. КН: 47:07:1044001:243; 25851; 28050; 63950; 74931; 74952. Шурф 24, фиксация по уровню окончания работ, вид на запад.

Инва. № подл.	Подп. и дата
Инва. № дубл.	Взам. инв. №
Подп. и дата	Подп. и дата

Ли	Изм.	№ докум.	Подп.	Дата





Рис. 249. ЛО-2023. Кудрово, Новосергиевка. КН: 47:07:1044001:243; 25851; 28050; 63950; 74931; 74952. Шурф 24, западная стенка.



Рис. 250. ЛО-2023. Кудрово, Новосергиевка. КН: 47:07:1044001:243; 25851; 28050; 63950; 74931; 74952. Шурф 24 после рекультивации, вид на север.

Инва. № подл.	Подп. и дата
Инва. № дубл.	Взам. инв. №
Подп. и дата	Подп. и дата

Ли	Изм.	№ докум.	Подп.	Дата
----	------	----------	-------	------

7/01/2024-ИИМК РАН-2024-ТО

Лист

235





Рис. 251. ЛО-2023. Кудрово, Новосергиевка. КН: 47:07:1044001:243; 25851; 28050; 63950; 74931; 74952. Местоположение шурфа 25 до начала работ, вид на север.



Рис. 252. ЛО-2023. Кудрово, Новосергиевка. КН: 47:07:1044001:243; 25851; 28050; 63950; 74931; 74952. Шурф 25, дневная поверхность, вид на север.

Инва. № подл.	Подп. и дата
Инва. № дубл.	Взам. инв. №
Инва. № подл.	Подп. и дата
Инва. № подл.	Подп. и дата

Ли	Изм.	№ докум.	Подп.	Дата

7/01/2024-ИИМК РАН-2024-ТО

Лист

236





Рис. 253. ЛО-2023. Кудрово, Новосергиевка. КН: 47:07:1044001:243; 25851; 28050; 63950; 74931; 74952. Шурф 25, фиксация по уровню окончания работ, вид на север.



Рис. 254. ЛО-2023. Кудрово, Новосергиевка. КН: 47:07:1044001:243; 25851; 28050; 63950; 74931; 74952. Шурф 25, фиксация по уровню окончания работ, вид на север.

Инва. № подп	Подп. и дата
Инва. № дубл.	Взам. инв. №
Подп. и дата	Подп. и дата
Инва. № подп	Инва. № дубл.
Инва. № подп	Инва. № дубл.

Ли	Изм.	№ докум.	Подп.	Дата

7/01/2024-ИИМК РАН-2024-ТО

Лист

237



287



Рис. 255. ЛО-2023. Кудрово, Новосергиевка. КН: 47:07:1044001:243; 25851; 28050; 63950; 74931; 74952. Шурф 25, северная стенка.



Рис. 256. ЛО-2023. Кудрово, Новосергиевка. КН: 47:07:1044001:243; 25851; 28050; 63950; 74931; 74952. Шурф 25, фиксация по уровню окончания работ, вид на запад.

Инва. № подп.	Подп. и дата
Инва. № дубл.	Взам. инв. №
Инва. № подп.	Подп. и дата
Инва. № подп.	Подп. и дата

Ли	Изм.	№ докум.	Подп.	Дата

7/01/2024-ИИМК РАН-2024-ТО

Лист

238





Рис. 257. ЛО-2023. Кудрово, Новосергиевка. КН: 47:07:1044001:243; 25851; 28050; 63950; 74931; 74952. Шурф 25, западная стенка.



Рис. 258. ЛО-2023. Кудрово, Новосергиевка. КН: 47:07:1044001:243; 25851; 28050; 63950; 74931; 74952. Шурф 25 после рекультивации, вид на север.

Инва. № подл.	Подп. и дата
Инва. № дубл.	Взам. инв. №
Подп. и дата	Подп. и дата

Ли	Изм.	№ докум.	Подп.	Дата

7/01/2024-ИИМК РАН-2024-ТО

Лист

239





Рис. 259. ЛО-2023. Кудрово, Новосергиевка. КН: 47:07:1044001:243; 25851; 28050; 63950; 74931; 74952. Местоположение шурфа 26 до начала работ, вид на север.



Рис. 260. ЛО-2023. Кудрово, Новосергиевка. КН: 47:07:1044001:243; 25851; 28050; 63950; 74931; 74952. Шурф 26, дневная поверхность, вид на север.

Инва. № подп	Подп. и дата
Инва. № дубл.	Взам. инв. №
Подп. и дата	Подп. и дата

Ли	Изм.	№ докум.	Подп.	Дата
----	------	----------	-------	------

7/01/2024-ИИМК РАН-2024-ТО

Лист

240





Рис. 261. ЛО-2023. Кудрово, Новосергиевка. КН: 47:07:1044001:243; 25851; 28050; 63950; 74931; 74952. Шурф 26, фиксация по уровню окончания работ, вид на север.



Рис. 262. ЛО-2023. Кудрово, Новосергиевка. КН: 47:07:1044001:243; 25851; 28050; 63950; 74931; 74952. Шурф 26, фиксация по уровню окончания работ, вид на север.

Инва. № подп.	Подп. и дата
Инва. № дубл.	Взам. инв. №
Инва. № подп.	Подп. и дата
Инва. № подп.	Подп. и дата

Ли	Изм.	№ докум.	Подп.	Дата

7/01/2024-ИИМК РАН-2024-ТО





Рис. 263. ЛО-2023. Кудрово, Новосергиевка. КН: 47:07:1044001:243; 25851; 28050; 63950; 74931; 74952. Шурф 26, северная стенка.



Рис. 264. ЛО-2023. Кудрово, Новосергиевка. КН: 47:07:1044001:243; 25851; 28050; 63950; 74931; 74952. Шурф 26 после рекультивации, вид на север.

Инва. № подл.	Подп. и дата
Инва. № дубл.	Взам. инв. №
Подп. и дата	Подп. и дата

Ли	Изм.	№ докум.	Подп.	Дата
----	------	----------	-------	------

7/01/2024-ИИМК РАН-2024-ТО

Лист

242





Рис. 265. ЛО-2023. Кудрово, Новосергиевка. КН: 47:07:1044001:243; 25851; 28050; 63950; 74931; 74952. Местоположение шурфа 27 до начала работ, вид на север.



Рис. 266. ЛО-2023. Кудрово, Новосергиевка. КН: 47:07:1044001:243; 25851; 28050; 63950; 74931; 74952. Шурф 27, дневная поверхность, вид на север.

Инва. № подл.	Подп. и дата
Инва. № дубл.	Взам. инв. №
Подп. и дата	
Инва. № подл.	

Ли	Изм.	№ докум.	Подп.	Дата





Рис. 267. ЛО-2023. Кудрово, Новосергиевка. КН: 47:07:1044001:243; 25851; 28050; 63950; 74931; 74952. Шурф 27, фиксация по уровню окончания работ, вид на север.




Рис. 268. ЛО-2023. Кудрово, Новосергиевка. КН: 47:07:1044001:243; 25851; 28050; 63950; 74931; 74952. Шурф 27, фиксация по уровню окончания работ, вид на север.

Инва. № подл.	Подп. и дата
Инва. № дубл.	Взам. инв. №
Подп. и дата	Подп. и дата

Ли	Изм.	№ докум.	Подп.	Дата

7/01/2024-ИИМК РАН-2024-ТО

Лист

244





Рис. 269. ЛО-2023. Кудрово, Новосергиевка. КН: 47:07:1044001:243; 25851; 28050; 63950; 74931; 74952. Шурф 27, северная стенка.



Рис. 270. ЛО-2023. Кудрово, Новосергиевка. КН: 47:07:1044001:243; 25851; 28050; 63950; 74931; 74952. Шурф 27 после рекультивации, вид на север.

Подп. и дата	
Взам. инв. №	
Инв. № дубл.	
Подп. и дата	
Инв. № подл.	

Ли	Изм.	№ докум.	Подп.	Дата

7/01/2024-ИИМК РАН-2024-ТО

Лист

245





Рис. 271. ЛО-2023. Кудрово, Новосергиевка. КН: 47:07:1044001:243; 25851; 28050; 63950; 74931; 74952. Местоположение шурфа 28 до начала работ, вид на север.



Рис. 272. ЛО-2023. Кудрово, Новосергиевка. КН: 47:07:1044001:243; 25851; 28050; 63950; 74931; 74952. Шурф 28, дневная поверхность, вид на север.

Инва. № подл.	Подп. и дата
Инва. № дубл.	Взам. инв. №
Подп. и дата	
Инва. № подл.	

Ли	Изм.	№ докум.	Подп.	Дата

7/01/2024-ИИМК РАН-2024-ТО

Лист

246





Рис. 273. ЛО-2023. Кудрово, Новосергиевка. КН: 47:07:1044001:243; 25851; 28050; 63950; 74931; 74952. Шурф 28, фиксация по уровню окончания работ, вид на север.



Рис. 274. ЛО-2023. Кудрово, Новосергиевка. КН: 47:07:1044001:243; 25851; 28050; 63950; 74931; 74952. Шурф 28, фиксация по уровню окончания работ, вид на север.

Ивл. № подл.	Подп. и дата
Ивл. № дубл.	Взам. ивл. №
Подп. и дата	Подп. и дата
Ивл. № подл.	Ивл. № дубл.
Ивл. № подл.	Ивл. № дубл.
Ивл. № подл.	Ивл. № дубл.

Ли	Изм.	№ докум.	Подп.	Дата

7/01/2024-ИИМК РАН-2024-ТО

Лист

247





Рис. 275. ЛО-2023. Кудрово, Новосергиевка. КН: 47:07:1044001:243; 25851; 28050; 63950; 74931; 74952. Шурф 28, северная стенка.



Рис. 276. ЛО-2023. Кудрово, Новосергиевка. КН: 47:07:1044001:243; 25851; 28050; 63950; 74931; 74952. Шурф 28, фиксация по уровню окончания работ, вид на запад.

Инва. № подл.	Подп. и дата
Инва. № дубл.	Взам. инв. №
Подп. и дата	Подп. и дата

Ли	Изм.	№ докум.	Подп.	Дата





Рис. 277. ЛО-2023. Кудрово, Новосергиевка. КН: 47:07:1044001:243; 25851; 28050; 63950; 74931; 74952. Шурф 28, западная стенка.



Рис. 278. ЛО-2023. Кудрово, Новосергиевка. КН: 47:07:1044001:243; 25851; 28050; 63950; 74931; 74952. Шурф 28 после рекультивации, вид на север.

Подп. и дата	
Взам. инв. №	
Инв. № дубл.	
Подп. и дата	
Инв. № подл.	

Ли	Изм.	№ докум.	Подп.	Дата

7/01/2024-ИИМК РАН-2024-ТО

Лист

249





Рис. 279. ЛО-2023. Кудрово, Новосергиевка. КН: 47:07:1044001:243; 25851; 28050; 63950; 74931; 74952. Местоположение шурфа 29 до начала работ, вид на север.



Рис. 280. ЛО-2023. Кудрово, Новосергиевка. КН: 47:07:1044001:243; 25851; 28050; 63950; 74931; 74952. Шурф 29, дневная поверхность, вид на север.

Инва. № подл.	Подп. и дата
Инва. № дубл.	Взам. инв. №
Инва. № подл.	Подп. и дата
Инва. № подл.	Подп. и дата

Ли	Изм.	№ докум.	Подп.	Дата

7/01/2024-ИИМК РАН-2024-ТО

Лист

250





Рис. 281. ЛО-2023. Кудрово, Новосергиевка. КН: 47:07:1044001:243; 25851; 28050; 63950; 74931; 74952. Шурф 29, фиксация по уровню окончания работ, вид на север.



Рис. 282. ЛО-2023. Кудрово, Новосергиевка. КН: 47:07:1044001:243; 25851; 28050; 63950; 74931; 74952. Шурф 29, фиксация по уровню окончания работ, вид на север.

Инва. № подп.	Подп. и дата
Инва. № дубл.	Взам. инв. №
Инва. № дубл.	Подп. и дата
Инва. № подп.	Подп. и дата

Ли	Изм.	№ докум.	Подп.	Дата

7/01/2024-ИИМК РАН-2024-ТО

Лист

251





Рис. 283. ЛО-2023. Кудрово, Новосергиевка. КН: 47:07:1044001:243; 25851; 28050; 63950; 74931; 74952. Шурф 29, северная стенка.



Рис. 284. ЛО-2023. Кудрово, Новосергиевка. КН: 47:07:1044001:243; 25851; 28050; 63950; 74931; 74952. Шурф 29, фиксация по уровню окончания работ, вид на запад.

Инва. № подл.	Подп. и дата
Инва. № дубл.	Взам. инв. №
Подп. и дата	Подп. и дата
Инва. № подл.	Подп. и дата

Ли	Изм.	№ докум.	Подп.	Дата

7/01/2024-ИИМК РАН-2024-ТО

Лист

252





Рис. 285. ЛО-2023. Кудрово, Новосергиевка. КН: 47:07:1044001:243; 25851; 28050; 63950; 74931; 74952. Шурф 29, западная стенка.



Рис. 286. ЛО-2023. Кудрово, Новосергиевка. КН: 47:07:1044001:243; 25851; 28050; 63950; 74931; 74952. Шурф 29 после рекультивации, вид на север.

Инва. № подл.	Подп. и дата
Инва. № дубл.	Взам. инв. №
Подп. и дата	Подп. и дата

Ли	Изм.	№ докум.	Подп.	Дата
----	------	----------	-------	------





Рис. 287. ЛО-2023. Кудрово, Новосергиевка. КН: 47:07:1044001:243; 25851; 28050; 63950; 74931; 74952. Местоположение шурфа 30 до начала работ, вид на север.



Рис. 288. ЛО-2023. Кудрово, Новосергиевка. КН: 47:07:1044001:243; 25851; 28050; 63950; 74931; 74952. Шурф 30, дневная поверхность, вид на север.

Инва. № подл.	Подп. и дата
Инва. № дубл.	Взам. инв. №
Инва. № подл.	Подп. и дата
Инва. № подл.	Подп. и дата

Ли	Изм.	№ докум.	Подп.	Дата

7/01/2024-ИИМК РАН-2024-ТО





Рис. 289. ЛО-2023. Кудрово, Новосергиевка. КН: 47:07:1044001:243; 25851; 28050; 63950; 74931; 74952. Шурф 30, фиксация по уровню окончания работ, вид на север.



Рис. 290. ЛО-2023. Кудрово, Новосергиевка. КН: 47:07:1044001:243; 25851; 28050; 63950; 74931; 74952. Шурф 30, фиксация по уровню окончания работ, вид на север.

Инва. № подп	Подп. и дата
Инва. № дубл.	Взам. инв. №
Подп. и дата	Подп. и дата

Ли	Изм.	№ докум.	Подп.	Дата

7/01/2024-ИИМК РАН-2024-ТО

Лист

255





Рис. 291. ЛО-2023. Кудрово, Новосергиевка. КН: 47:07:1044001:243; 25851; 28050; 63950; 74931; 74952. Шурф 30, северная стенка.



Рис. 292. ЛО-2023. Кудрово, Новосергиевка. КН: 47:07:1044001:243; 25851; 28050; 63950; 74931; 74952. Шурф 30, фиксация по уровню окончания работ, вид на запад.

Ивл. № подл.	Подп. и дата
Ивл. № дубл.	Взам. инв. №
Подп. и дата	Подп. и дата

Ли	Изм.	№ докум.	Подп.	Дата
----	------	----------	-------	------





Рис. 293. ЛО-2023. Кудрово, Новосергиевка. КН: 47:07:1044001:243; 25851; 28050; 63950; 74931; 74952. Шурф 30, западная стенка.



Рис. 294. ЛО-2023. Кудрово, Новосергиевка. КН: 47:07:1044001:243; 25851; 28050; 63950; 74931; 74952. Шурф 30 после рекультивации, вид на север.

Подп. и дата
Взам. инв. №
Инв. № дубл.
Подп. и дата
Инв. № подл.

Ли	Изм.	№ докум.	Подп.	Дата

7/01/2024-ИИМК РАН-2024-ТО

Лист

257





Рис. 295. ЛО-2023. Кудрово, Новосергиевка. КН: 47:07:1044001:243; 25851; 28050; 63950; 74931; 74952. Местоположение шурфа 31 до начала работ, вид на север.



Рис. 296. ЛО-2023. Кудрово, Новосергиевка. КН: 47:07:1044001:243; 25851; 28050; 63950; 74931; 74952. Шурф 31, дневная поверхность, вид на север.

Инва. № подл.	Подп. и дата
Инва. № дубл.	Взам. инв. №
Инва. № подл.	Подп. и дата
Инва. № подл.	Подп. и дата

Ли	Изм.	№ докум.	Подп.	Дата

7/01/2024-ИИМК РАН-2024-ТО

Лист

258





Рис. 297. ЛО-2023. Кудрово, Новосергиевка. КН: 47:07:1044001:243; 25851; 28050; 63950; 74931; 74952. Шурф 31, фиксация по уровню окончания работ, вид на север.



Рис. 298. ЛО-2023. Кудрово, Новосергиевка. КН: 47:07:1044001:243; 25851; 28050; 63950; 74931; 74952. Шурф 31, фиксация по уровню окончания работ, вид на север.

Инва. № подл.	Подп. и дата
Инва. № дубл.	Взам. инв. №
Подп. и дата	
Инва. № подл.	

Ли	Изм.	№ докум.	Подп.	Дата

7/01/2024-ИИМК РАН-2024-ТО

Лист

259





Рис. 299. ЛО-2023. Кудрово, Новосергиевка. КН: 47:07:1044001:243; 25851; 28050; 63950; 74931; 74952. Шурф 31, северная стенка.



Рис. 300. ЛО-2023. Кудрово, Новосергиевка. КН: 47:07:1044001:243; 25851; 28050; 63950; 74931; 74952. Шурф 31, фиксация по уровню окончания работ, вид на запад.

Инва. № подп	Подп. и дата
Инва. № дубл.	Взам. инв. №
Инва. № дубл.	Подп. и дата
Инва. № подп	Подп. и дата

Ли	Изм.	№ докум.	Подп.	Дата

7/01/2024-ИИМК РАН-2024-ТО

Лист

260





Рис. 301. ЛО-2023. Кудрово, Новосергиевка. КН: 47:07:1044001:243; 25851; 28050; 63950; 74931; 74952. Шурф 31, западная стенка.



Рис. 302. ЛО-2023. Кудрово, Новосергиевка. КН: 47:07:1044001:243; 25851; 28050; 63950; 74931; 74952. Шурф 31 после рекультивации, вид на север.

Инва. № подл.	Подп. и дата
Инва. № дубл.	Взам. инв. №
Инва. № инв. №	Подп. и дата
Инва. № подл.	Подп. и дата

Ли	Изм.	№ докум.	Подп.	Дата

7/01/2024-ИИМК РАН-2024-ТО

Лист

261





Рис. 303. ЛО-2023. Кудрово, Новосергиевка. КН: 47:07:1044001:243; 25851; 28050; 63950; 74931; 74952. Местоположение шурфа 32 до начала работ, вид на север.



Рис. 304. ЛО-2023. Кудрово, Новосергиевка. КН: 47:07:1044001:243; 25851; 28050; 63950; 74931; 74952. Шурф 32, дневная поверхность, вид на север.

Инва. № подл.	Подп. и дата
Инва. № дубл.	Взам. инв. №
Инва. № подл.	Подп. и дата
Инва. № подл.	Подп. и дата

Ли	Изм.	№ докум.	Подп.	Дата

7/01/2024-ИИМК РАН-2024-ТО

Лист

262





Рис. 305. ЛО-2023. Кудрово, Новосергиевка. КН: 47:07:1044001:243; 25851; 28050; 63950; 74931; 74952. Шурф 32, фиксация по уровню окончания работ, вид на север.



Рис. 306. ЛО-2023. Кудрово, Новосергиевка. КН: 47:07:1044001:243; 25851; 28050; 63950; 74931; 74952. Шурф 32, фиксация по уровню окончания работ, вид на север.

Инва. № подп	Подп. и дата
Инва. № дубл.	Взам. инв. №
Инва. № дубл.	Подп. и дата
Инва. № дубл.	Подп. и дата

Ли	Изм.	№ докум.	Подп.	Дата

7/01/2024-ИИМК РАН-2024-ТО

Лист

263





Рис. 307. ЛО-2023. Кудрово, Новосергиевка. КН: 47:07:1044001:243; 25851; 28050; 63950; 74931; 74952. Шурф 32, северная стенка.



Рис. 308. ЛО-2023. Кудрово, Новосергиевка. КН: 47:07:1044001:243; 25851; 28050; 63950; 74931; 74952. Шурф 32, фиксация по уровню окончания работ, вид на запад.

Инва. № подп.	Подп. и дата
Инва. № дубл.	Взам. инв. №
Инва. № инв. №	Подп. и дата
Инва. № подп.	Инва. № дубл.
Инва. № инв. №	Подп. и дата

Ли	Изм.	№ докум.	Подп.	Дата





Рис. 309. ЛО-2023. Кудрово, Новосергиевка. КН: 47:07:1044001:243; 25851; 28050; 63950; 74931; 74952. Шурф 32, западная стенка.



Рис. 310. ЛО-2023. Кудрово, Новосергиевка. КН: 47:07:1044001:243; 25851; 28050; 63950; 74931; 74952. Шурф 32 после рекультивации, вид на север.

Ив. № подп	Подп. и дата
Ив. № дубл.	Взам. инв. №
Подп. и дата	Подп. и дата

Ли	Изм.	№ докум.	Подп.	Дата
----	------	----------	-------	------

7/01/2024-ИИМК РАН-2024-ТО

Лист

265





Рис. 311. ЛО-2023. Кудрово, Новосергиевка. КН: 47:07:1044001:243; 25851; 28050; 63950; 74931; 74952. Местоположение шурфа 33 до начала работ, вид на север.



Рис. 312. ЛО-2023. Кудрово, Новосергиевка. КН: 47:07:1044001:243; 25851; 28050; 63950; 74931; 74952. Шурф 33, дневная поверхность, вид на север.

Инва. № подл.	Подп. и дата
Инва. № дубл.	Взам. инв. №
Инва. № подл.	Подп. и дата
Инва. № подл.	Подп. и дата

Ли	Изм.	№ докум.	Подп.	Дата

7/01/2024-ИИМК РАН-2024-ТО





Рис. 313. ЛО-2023. Кудрово, Новосергиевка. КН: 47:07:1044001:243; 25851; 28050; 63950; 74931; 74952. Шурф 33, фиксация по уровню окончания работ, вид на север.



Рис. 314. ЛО-2023. Кудрово, Новосергиевка. КН: 47:07:1044001:243; 25851; 28050; 63950; 74931; 74952. Шурф 33, фиксация по уровню окончания работ, вид на север.

Ивл. № подл	Подп. и дата
Ивл. № дубл.	Взам. инв. №
Ивл. № инв. №	Подп. и дата
Ивл. № подл	Подп. и дата

Ли	Изм.	№ докум.	Подп.	Дата

7/01/2024-ИИМК РАН-2024-ТО

Лист

267





Рис. 315. ЛО-2023. Кудрово, Новосергиевка. КН: 47:07:1044001:243; 25851; 28050; 63950; 74931; 74952. Шурф 33, северная стенка.



Рис. 316. ЛО-2023. Кудрово, Новосергиевка. КН: 47:07:1044001:243; 25851; 28050; 63950; 74931; 74952. Шурф 33, фиксация по уровню окончания работ, вид на запад.

Инва. № подл.	Подп. и дата
Инва. № дубл.	Взам. инв. №
Инва. № инв. №	Подп. и дата
Инва. № подл.	Подп. и дата

Ли	Изм.	№ докум.	Подп.	Дата

7/01/2024-ИИМК РАН-2024-ТО

Лист

268





Рис. 317. ЛО-2023. Кудрово, Новосергиевка. КН: 47:07:1044001:243; 25851; 28050; 63950; 74931; 74952. Шурф 33, западная стенка.



Рис. 318. ЛО-2023. Кудрово, Новосергиевка. КН: 47:07:1044001:243; 25851; 28050; 63950; 74931; 74952. Шурф 33 после рекультивации, вид на север.

Инва. № подп	Подп. и дата
Инва. № дубл.	Взам. инв. №
Подп. и дата	Подп. и дата

Ли	Изм.	№ докум.	Подп.	Дата
----	------	----------	-------	------

7/01/2024-ИИМК РАН-2024-ТО

Лист

269





Рис. 319. ЛО-2023. Кудрово, Новосергиевка. КН: 47:07:1044001:243; 25851; 28050; 63950; 74931; 74952. Местоположение шурфа 34 до начала работ, вид на север.



Рис. 320. ЛО-2023. Кудрово, Новосергиевка. КН: 47:07:1044001:243; 25851; 28050; 63950; 74931; 74952. Шурф 34, дневная поверхность, вид на север.

Инва. № подп	Подп. и дата
Инва. № дубл.	Взам. инв. №
Инва. № дубл.	Подп. и дата
Инва. № подп	Подп. и дата

Ли	Изм.	№ докум.	Подп.	Дата

7/01/2024-ИИМК РАН-2024-ТО

Лист

270





Рис. 321. ЛО-2023. Кудрово, Новосергиевка. КН: 47:07:1044001:243; 25851; 28050; 63950; 74931; 74952. Шурф 34, фиксация по уровню окончания работ, вид на север.



Рис. 322. ЛО-2023. Кудрово, Новосергиевка. КН: 47:07:1044001:243; 25851; 28050; 63950; 74931; 74952. Шурф 34, фиксация по уровню окончания работ, вид на север.

Инва. № подл.	Подп. и дата
Инва. № дубл.	Взам. инв. №
Инва. № инв. №	Подп. и дата
Инва. № подл.	Подп. и дата

Ли	Изм.	№ докум.	Подп.	Дата

7/01/2024-ИИМК РАН-2024-ТО

Лист

271





Рис. 323. ЛО-2023. Кудрово, Новосергиевка. КН: 47:07:1044001:243; 25851; 28050; 63950; 74931; 74952. Шурф 34, северная стенка.



Рис. 324. ЛО-2023. Кудрово, Новосергиевка. КН: 47:07:1044001:243; 25851; 28050; 63950; 74931; 74952. Шурф 34, фиксация по уровню окончания работ, вид на запад.

Инва. № подл.	Подп. и дата
Инва. № дубл.	Взам. инв. №
Инва. № подл.	Подп. и дата
Инва. № подл.	Подп. и дата

Ли	Изм.	№ докум.	Подп.	Дата

7/01/2024-ИИМК РАН-2024-ТО

Лист

272





Рис. 325. ЛО-2023. Кудрово, Новосергиевка. КН: 47:07:1044001:243; 25851; 28050; 63950; 74931; 74952. Шурф 34, западная стенка.



Рис. 326. ЛО-2023. Кудрово, Новосергиевка. КН: 47:07:1044001:243; 25851; 28050; 63950; 74931; 74952. Шурф 34 после рекультивации, вид на север.

Инва. № подп	Подп. и дата
Инва. № дубл.	Взам. инв. №
Подп. и дата	Подп. и дата

Ли	Изм.	№ докум.	Подп.	Дата
----	------	----------	-------	------





Рис. 327. ЛО-2023. Кудрово, Новосергиевка. КН: 47:07:1044001:243; 25851; 28050; 63950; 74931; 74952. Местоположение шурфа 35 до начала работ, вид на север.



Рис. 328. ЛО-2023. Кудрово, Новосергиевка. КН: 47:07:1044001:243; 25851; 28050; 63950; 74931; 74952. Шурф 35, дневная поверхность, вид на север.

Инва. № подп	Подп. и дата
Инва. № дубл.	Взам. инв. №
Подп. и дата	Подп. и дата

Ли	Изм.	№ докум.	Подп.	Дата

7/01/2024-ИИМК РАН-2024-ТО

Лист

274





Рис. 329. ЛО-2023. Кудрово, Новосергиевка. КН: 47:07:1044001:243; 25851; 28050; 63950; 74931; 74952. Шурф 35, фиксация по уровню окончания работ, вид на север.



Рис. 330. ЛО-2023. Кудрово, Новосергиевка. КН: 47:07:1044001:243; 25851; 28050; 63950; 74931; 74952. Шурф 35, фиксация по уровню окончания работ, вид на север.

Ивл. № подл	Подп. и дата
Ивл. № дубл.	Взам. инв. №
Подп. и дата	Подп. и дата

Ли	Изм.	№ докум.	Подп.	Дата
----	------	----------	-------	------

7/01/2024-ИИМК РАН-2024-ТО

Лист

275



325



Рис. 331. ЛО-2023. Кудрово, Новосергиевка. КН: 47:07:1044001:243; 25851; 28050; 63950; 74931; 74952. Шурф 35, северная стенка.



Рис. 332. ЛО-2023. Кудрово, Новосергиевка. КН: 47:07:1044001:243; 25851; 28050; 63950; 74931; 74952. Шурф 35, фиксация по уровню окончания работ, вид на запад.

Инва. № подп	Подп. и дата	Инва. № дубл.	Взам. инв. №	Подп. и дата

Ли	Изм.	№ докум.	Подп.	Дата

7/01/2024-ИИМК РАН-2024-ТО

Лист

276





Рис. 333. ЛО-2023. Кудрово, Новосергиевка. КН: 47:07:1044001:243; 25851; 28050; 63950; 74931; 74952. Шурф 35, западная стенка.



Рис. 334. ЛО-2023. Кудрово, Новосергиевка. КН: 47:07:1044001:243; 25851; 28050; 63950; 74931; 74952. Шурф 35 после рекультивации, вид на север.

Подп. и дата
Взам. инв. №
Инв. № дубл.
Подп. и дата
Инв. № подл.

Ли	Изм.	№ докум.	Подп.	Дата

7/01/2024-ИИМК РАН-2024-ТО

Лист

277





Рис. 335. ЛО-2023. Кудрово, Новосергиевка. КН: 47:07:1044001:243; 25851; 28050; 63950; 74931; 74952. Местоположение шурфа 36 до начала работ, вид на север.



Рис. 336. ЛО-2023. Кудрово, Новосергиевка. КН: 47:07:1044001:243; 25851; 28050; 63950; 74931; 74952. Шурф 36, дневная поверхность, вид на север.

Инва. № подп	Подп. и дата
Инва. № дубл.	Взам. инв. №
Подп. и дата	Подп. и дата

Ли	Изм.	№ докум.	Подп.	Дата
----	------	----------	-------	------

7/01/2024-ИИМК РАН-2024-ТО

Лист

278





Рис. 337. ЛО-2023. Кудрово, Новосергиевка. КН: 47:07:1044001:243; 25851; 28050; 63950; 74931; 74952. Шурф 36, фиксация по уровню окончания работ, вид на север.



Рис. 338. ЛО-2023. Кудрово, Новосергиевка. КН: 47:07:1044001:243; 25851; 28050; 63950; 74931; 74952. Шурф 36, фиксация по уровню окончания работ, вид на север.

Инва. № подл.	Подп. и дата
Инва. № дубл.	Взам. инв. №
Инва. № подл.	Подп. и дата
Инва. № подл.	Подп. и дата

Ли	Изм.	№ докум.	Подп.	Дата

7/01/2024-ИИМК РАН-2024-ТО

Лист

279





Рис. 339. ЛО-2023. Кудрово, Новосергиевка. КН: 47:07:1044001:243; 25851; 28050; 63950; 74931; 74952. Шурф 36, северная стенка.



Рис. 340. ЛО-2023. Кудрово, Новосергиевка. КН: 47:07:1044001:243; 25851; 28050; 63950; 74931; 74952. Шурф 36, фиксация по уровню окончания работ, вид на запад.

Инва. № подл.	Подп. и дата
Инва. № дубл.	Взам. инв. №
Подп. и дата	Подп. и дата

Ли	Изм.	№ докум.	Подп.	Дата

7/01/2024-ИИМК РАН-2024-ТО

Лист

280





Рис. 341. ЛО-2023. Кудрово, Новосергиевка. КН: 47:07:1044001:243; 25851; 28050; 63950; 74931; 74952. Шурф 36, западная стенка.



Рис. 342. ЛО-2023. Кудрово, Новосергиевка. КН: 47:07:1044001:243; 25851; 28050; 63950; 74931; 74952. Шурф 36 после рекультивации, вид на север.

Инва. № подл.	Подп. и дата
Инва. № дубл.	Взам. инв. №
Подп. и дата	Подп. и дата

Ли	Изм.	№ докум.	Подп.	Дата
----	------	----------	-------	------





Рис. 343. ЛО-2023. Кудрово, Новосергиевка. КН: 47:07:1044001:243; 25851; 28050; 63950; 74931; 74952. Местоположение шурфа 37 до начала работ, вид на север.



Рис. 344. ЛО-2023. Кудрово, Новосергиевка. КН: 47:07:1044001:243; 25851; 28050; 63950; 74931; 74952. Шурф 37, дневная поверхность, вид на север.

Инва. № подл.	Подп. и дата
Инва. № дубл.	Взам. инв. №
Инва. № подл.	Подп. и дата
Инва. № подл.	Подп. и дата

Ли	Изм.	№ докум.	Подп.	Дата





Рис. 345. ЛО-2023. Кудрово, Новосергиевка. КН: 47:07:1044001:243; 25851; 28050; 63950; 74931; 74952. Шурф 37, фиксация по уровню окончания работ, вид на север.



Рис. 346. ЛО-2023. Кудрово, Новосергиевка. КН: 47:07:1044001:243; 25851; 28050; 63950; 74931; 74952. Шурф 37, фиксация по уровню окончания работ, вид на север.

Инва. № подп.	Подп. и дата
Инва. № дубл.	Взам. инв. №
Инва. № инв.	Подп. и дата
Инва. № инв.	Подп. и дата

Ли	Изм.	№ докум.	Подп.	Дата

7/01/2024-ИИМК РАН-2024-ТО

Лист

283





Рис. 347. ЛО-2023. Кудрово, Новосергиевка. КН: 47:07:1044001:243; 25851; 28050; 63950; 74931; 74952. Шурф 37, северная стенка.



Рис. 348. ЛО-2023. Кудрово, Новосергиевка. КН: 47:07:1044001:243; 25851; 28050; 63950; 74931; 74952. Шурф 37, фиксация по уровню окончания работ, вид на запад.

Инва. № подл.	Подп. и дата
Инва. № дубл.	Взам. инв. №
Подп. и дата	Подп. и дата

Ли	Изм.	№ докум.	Подп.	Дата

7/01/2024-ИИМК РАН-2024-ТО

Лист

284





Рис. 349. ЛО-2023. Кудрово, Новосергиевка. КН: 47:07:1044001:243; 25851; 28050; 63950; 74931; 74952. Шурф 37, западная стенка.



Рис. 350. ЛО-2023. Кудрово, Новосергиевка. КН: 47:07:1044001:243; 25851; 28050; 63950; 74931; 74952. Шурф 37 после рекультивации, вид на север.

Подп. и дата
Взам. инв. №
Инв. № дубл.
Подп. и дата
Инв. № подл.

Ли	Изм.	№ докум.	Подп.	Дата

7/01/2024-ИИМК РАН-2024-ТО





Рис. 351. ЛО-2023. Кудрово, Новосергиевка. КН: 47:07:1044001:243; 25851; 28050; 63950; 74931; 74952. Местоположение шурфа 38 до начала работ, вид на север.



Рис. 352. ЛО-2023. Кудрово, Новосергиевка. КН: 47:07:1044001:243; 25851; 28050; 63950; 74931; 74952. Шурф 38, дневная поверхность, вид на север.

Инва. № подл.	Подп. и дата
Инва. № дубл.	Взам. инв. №
Инва. № подл.	Подп. и дата
Инва. № подл.	Подп. и дата

Ли	Изм.	№ докум.	Подп.	Дата

7/01/2024-ИИМК РАН-2024-ТО





Рис. 353. ЛО-2023. Кудрово, Новосергиевка. КН: 47:07:1044001:243; 25851; 28050; 63950; 74931; 74952. Шурф 38, фиксация по уровню окончания работ, вид на север.



Рис. 354. ЛО-2023. Кудрово, Новосергиевка. КН: 47:07:1044001:243; 25851; 28050; 63950; 74931; 74952. Шурф 38, фиксация по уровню окончания работ, вид на восток.

Инва. № подп.	Подп. и дата
Инва. № дубл.	Взам. инв. №
Инва. № дубл.	Подп. и дата
Инва. № подп.	Подп. и дата

Ли	Изм.	№ докум.	Подп.	Дата

7/01/2024-ИИМК РАН-2024-ТО

Лист

287





Рис. 355. ЛО-2023. Кудрово, Новосергиевка. КН: 47:07:1044001:243; 25851; 28050; 63950; 74931; 74952. Шурф 38, восточная стенка.



Рис. 356. ЛО-2023. Кудрово, Новосергиевка. КН: 47:07:1044001:243; 25851; 28050; 63950; 74931; 74952. Шурф 38, фиксация по уровню окончания работ, вид на юг.

Инва. № подп.	Подп. и дата
Инва. № дубл.	Взам. инв. №
Инва. № подп.	Подп. и дата
Инва. № подп.	Подп. и дата

Ли	Изм.	№ докум.	Подп.	Дата





Рис. 357. ЛО-2023. Кудрово, Новосергиевка. КН: 47:07:1044001:243; 25851; 28050; 63950; 74931; 74952. Шурф 38, южная стенка.



Рис. 358. ЛО-2023. Кудрово, Новосергиевка. КН: 47:07:1044001:243; 25851; 28050; 63950; 74931; 74952. Шурф 38 после рекультивации, вид на север.

Ив. № подл.	Подп. и дата
Ив. № дубл.	Взам. инв. №
Ив. № инв. №	Подп. и дата
Ив. № подл.	Подп. и дата

Ли	Изм.	№ докум.	Подп.	Дата

7/01/2024-ИИМК РАН-2024-ТО





Рис. 359. ЛО-2023. Кудрово, Новосергиевка. КН: 47:07:1044001:243; 25851; 28050; 63950; 74931; 74952. Местоположение шурфа 39 до начала работ, вид на север.



Рис. 360. ЛО-2023. Кудрово, Новосергиевка. КН: 47:07:1044001:243; 25851; 28050; 63950; 74931; 74952. Шурф 39, дневная поверхность, вид на север.

Ивл. № подл.	Подп. и дата
Ивл. № дубл.	Взам. инв. №
Подп. и дата	Подп. и дата
Ивл. № подл.	Подп. и дата

Ли	Изм.	№ докум.	Подп.	Дата

7/01/2024-ИИМК РАН-2024-ТО

Лист

290





Рис. 361. ЛО-2023. Кудрово, Новосергиевка. КН: 47:07:1044001:243; 25851; 28050; 63950; 74931; 74952. Шурф 39, фиксация по уровню окончания работ, вид на север.



Рис. 362. ЛО-2023. Кудрово, Новосергиевка. КН: 47:07:1044001:243; 25851; 28050; 63950; 74931; 74952. Шурф 39, фиксация по уровню окончания работ, вид на север.

Инва. № подл.	Подп. и дата
Инва. № дубл.	Взам. инв. №
Подп. и дата	Подп. и дата
Инва. № подл.	Инва. № дубл.
Инва. № дубл.	Взам. инв. №
Подп. и дата	Подп. и дата

Ли	Изм.	№ докум.	Подп.	Дата

7/01/2024-ИИМК РАН-2024-ТО

Лист

291





Рис. 363. ЛО-2023. Кудрово, Новосергиевка. КН: 47:07:1044001:243; 25851; 28050; 63950; 74931; 74952. Шурф 39, северная стенка.



Рис. 364. ЛО-2023. Кудрово, Новосергиевка. КН: 47:07:1044001:243; 25851; 28050; 63950; 74931; 74952. Шурф 39, фиксация по уровню окончания работ, вид на запад.

Инва. № подл.	Подп. и дата
Инва. № дубл.	Взам. инв. №
Подп. и дата	Подп. и дата

Ли	Изм.	№ докум.	Подп.	Дата

7/01/2024-ИИМК РАН-2024-ТО

Лист

292





Рис. 365. ЛО-2023. Кудрово, Новосергиевка. КН: 47:07:1044001:243; 25851; 28050; 63950; 74931; 74952. Шурф 39, западная стенка.



Рис. 366. ЛО-2023. Кудрово, Новосергиевка. КН: 47:07:1044001:243; 25851; 28050; 63950; 74931; 74952. Шурф 39 после рекультивации, вид на север.

Подп. и дата
Взам. инв. №
Инв. № дубл.
Подп. и дата
Инв. № подл.

Ли	Изм.	№ докум.	Подп.	Дата





Рис. 367. ЛО-2023. Кудрово, Новосергиевка. КН: 47:07:1044001:243; 25851; 28050; 63950; 74931; 74952. Местоположение шурфа 40 до начала работ, вид на запад.



Рис. 368. ЛО-2023. Кудрово, Новосергиевка. КН: 47:07:1044001:243; 25851; 28050; 63950; 74931; 74952. Шурф 40, дневная поверхность, вид на запад.

Инва. № подп	Подп. и дата
Инва. № дубл.	Взам. инв. №
Инва. № инв. №	Подп. и дата
Инва. № подп	Подп. и дата

Ли	Изм.	№ докум.	Подп.	Дата

7/01/2024-ИИМК РАН-2024-ТО

Лист

294





Рис. 369. ЛО-2023. Кудрово, Новосергиевка. КН: 47:07:1044001:243; 25851; 28050; 63950; 74931; 74952. Шурф 40, фиксация по уровню окончания работ, вид на запад.



Рис. 370. ЛО-2023. Кудрово, Новосергиевка. КН: 47:07:1044001:243; 25851; 28050; 63950; 74931; 74952. Шурф 40, фиксация по уровню окончания работ, вид на запад.

Инва. № подл.	Подп. и дата
Инва. № дубл.	Взам. инв. №
Подп. и дата	Подп. и дата

Ли	Изм.	№ докум.	Подп.	Дата

7/01/2024-ИИМК РАН-2024-ТО

Лист

295





Рис. 371. ЛО-2023. Кудрово, Новосергиевка. КН: 47:07:1044001:243; 25851; 28050; 63950; 74931; 74952. Шурф 40, западная стенка.



Рис. 372. ЛО-2023. Кудрово, Новосергиевка. КН: 47:07:1044001:243; 25851; 28050; 63950; 74931; 74952. Шурф 40, фиксация по уровню окончания работ, вид на север.

Инва. № подл.	Подп. и дата
Инва. № дубл.	Взам. инв. №
Подп. и дата	Подп. и дата

Ли	Изм.	№ докум.	Подп.	Дата





Рис. 373. ЛО-2023. Кудрово, Новосергиевка. КН: 47:07:1044001:243; 25851; 28050; 63950; 74931; 74952. Шурф 40, северная стенка.



Рис. 374. ЛО-2023. Кудрово, Новосергиевка. КН: 47:07:1044001:243; 25851; 28050; 63950; 74931; 74952. Шурф 40 после рекультивации, вид на запад.

Подп. и дата	
Взам. инв. №	
Инв. № дубл.	
Подп. и дата	
Инв. № подл.	

Ли	Изм.	№ докум.	Подп.	Дата

7/01/2024-ИИМК РАН-2024-ТО

Лист

297





Рис. 375. ЛО-2023. Кудрово, Новосергиевка. КН: 47:07:1044001:243; 25851; 28050; 63950; 74931; 74952. Местоположение шурфа 41 до начала работ, вид на запад.



Рис. 376. ЛО-2023. Кудрово, Новосергиевка. КН: 47:07:1044001:243; 25851; 28050; 63950; 74931; 74952. Шурф 41, дневная поверхность, вид на запад.

Инва. № подп	Подп. и дата
Инва. № дубл.	Взам. инв. №
Подп. и дата	Подп. и дата

Ли	Изм.	№ докум.	Подп.	Дата
----	------	----------	-------	------





Рис. 377. ЛО-2023. Кудрово, Новосергиевка. КН: 47:07:1044001:243; 25851; 28050; 63950; 74931; 74952. Шурф 41, фиксация по уровню окончания работ, вид на запад.



Рис. 378. ЛО-2023. Кудрово, Новосергиевка. КН: 47:07:1044001:243; 25851; 28050; 63950; 74931; 74952. Шурф 41, фиксация по уровню окончания работ, вид на восток.

Инва. № подп.	Подп. и дата
Инва. № дубл.	Взам. инв. №
Инва. № подп.	Подп. и дата
Инва. № подп.	Подп. и дата

Ли	Изм.	№ докум.	Подп.	Дата

7/01/2024-ИИМК РАН-2024-ТО

Лист

299





Рис. 379. ЛО-2023. Кудрово, Новосергиевка. КН: 47:07:1044001:243; 25851; 28050; 63950; 74931; 74952. Шурф 41, восточная стенка.



Рис. 380. ЛО-2023. Кудрово, Новосергиевка. КН: 47:07:1044001:243; 25851; 28050; 63950; 74931; 74952. Шурф 41, фиксация по уровню окончания работ, вид на юг.

Инва. № подл.	Подп. и дата
Инва. № дубл.	Взам. инв. №
Инва. № подл.	Подп. и дата
Инва. № подл.	Подп. и дата

Ли	Изм.	№ докум.	Подп.	Дата

7/01/2024-ИИМК РАН-2024-ТО

Лист

300





Рис. 381. ЛО-2023. Кудрово, Новосергиевка. КН: 47:07:1044001:243; 25851; 28050; 63950; 74931; 74952. Шурф 41, южная стенка.



Рис. 382. ЛО-2023. Кудрово, Новосергиевка. КН: 47:07:1044001:243; 25851; 28050; 63950; 74931; 74952. Шурф 41 после рекультивации, вид на север.

Подп. и дата
Взам. инв. №
Инв. № дубл.
Подп. и дата
Инв. № подл.

Ли	Изм.	№ докум.	Подп.	Дата

7/01/2024-ИИМК РАН-2024-ТО

Лист

301





Рис. 383. ЛО-2023. Кудрово, Новосергиевка. КН: 47:07:1044001:243; 25851; 28050; 63950; 74931; 74952. Местоположение шурфа 42 до начала работ, вид на запад.



Рис. 384. ЛО-2023. Кудрово, Новосергиевка. КН: 47:07:1044001:243; 25851; 28050; 63950; 74931; 74952. Шурф 42, дневная поверхность, вид на запад.

Инва. № подп	Подп. и дата
Инва. № дубл.	Взам. инв. №
Подп. и дата	Подп. и дата
Инва. № подп	Инва. № дубл.
Инва. № подп	Инва. № дубл.

Ли	Изм.	№ докум.	Подп.	Дата

7/01/2024-ИИМК РАН-2024-ТО

Лист

302





Рис. 385. ЛО-2023. Кудрово, Новосергиевка. КН: 47:07:1044001:243; 25851; 28050; 63950; 74931; 74952. Шурф 42, фиксация по уровню окончания работ, вид на запад.



Рис. 386. ЛО-2023. Кудрово, Новосергиевка. КН: 47:07:1044001:243; 25851; 28050; 63950; 74931; 74952. Шурф 42, фиксация по уровню окончания работ, вид на запад.

Инва. № подп	Подп. и дата	Инва. № дубл.	Взам. инв. №	Подп. и дата

Ли	Изм.	№ докум.	Подп.	Дата

7/01/2024-ИИМК РАН-2024-ТО

Лист

303





Рис. 387. ЛО-2023. Кудрово, Новосергиевка. КН: 47:07:1044001:243; 25851; 28050; 63950; 74931; 74952. Шурф 42, западная стенка.



Рис. 388. ЛО-2023. Кудрово, Новосергиевка. КН: 47:07:1044001:243; 25851; 28050; 63950; 74931; 74952. Шурф 42, фиксация по уровню окончания работ, вид на север.

Инва. № подл.	Подп. и дата
Инва. № дубл.	Взам. инв. №
Подп. и дата	Подп. и дата
Инва. № подл.	Инва. № дубл.
Инва. № дубл.	Взам. инв. №
Подп. и дата	Подп. и дата

Ли	Изм.	№ докум.	Подп.	Дата

7/01/2024-ИИМК РАН-2024-ТО

Лист

304





Рис. 389. ЛО-2023. Кудрово, Новосергиевка. КН: 47:07:1044001:243; 25851; 28050; 63950; 74931; 74952. Шурф 42, северная стенка.



Рис. 390. ЛО-2023. Кудрово, Новосергиевка. КН: 47:07:1044001:243; 25851; 28050; 63950; 74931; 74952. Шурф 42 после рекультивации, вид на запад.

Подп. и дата
Взам. инв. №
Инв. № дубл.
Подп. и дата
Инв. № подл.

Ли	Изм.	№ докум.	Подп.	Дата
----	------	----------	-------	------

7/01/2024-ИИМК РАН-2024-ТО

Лист

305





Рис. 391. ЛО-2023. Кудрово, Новосергиевка. КН: 47:07:1044001:243; 25851; 28050; 63950; 74931; 74952. Местоположение шурфа 43 до начала работ, вид на запад.



Рис. 392. ЛО-2023. Кудрово, Новосергиевка. КН: 47:07:1044001:243; 25851; 28050; 63950; 74931; 74952. Шурф 43, дневная поверхность, вид на запад.

Инва. № подп	Подп. и дата
Инва. № дубл.	Взам. инв. №
Подп. и дата	Подп. и дата

Ли	Изм.	№ докум.	Подп.	Дата
----	------	----------	-------	------





Рис. 393. ЛО-2023. Кудрово, Новосергиевка. КН: 47:07:1044001:243; 25851; 28050; 63950; 74931; 74952. Шурф 43, фиксация по уровню окончания работ, вид на запад.



Рис. 394. ЛО-2023. Кудрово, Новосергиевка. КН: 47:07:1044001:243; 25851; 28050; 63950; 74931; 74952. Шурф 43, фиксация по уровню окончания работ, вид на запад.

Инва. № подп.	Подп. и дата
Инва. № дубл.	Взам. инв. №
Инва. № дубл.	Подп. и дата
Инва. № подп.	Подп. и дата

Ли	Изм.	№ докум.	Подп.	Дата

7/01/2024-ИИМК РАН-2024-ТО

Лист

307





Рис. 395. ЛО-2023. Кудрово, Новосергиевка. КН: 47:07:1044001:243; 25851; 28050; 63950; 74931; 74952. Шурф 43, западная стенка.



Рис. 396. ЛО-2023. Кудрово, Новосергиевка. КН: 47:07:1044001:243; 25851; 28050; 63950; 74931; 74952. Шурф 43, фиксация по уровню окончания работ, вид на север.

Инва. № подп.	Подп. и дата
Инва. № дубл.	Взам. инв. №
Подп. и дата	Подп. и дата
Инва. № подп.	Инва. № дубл.
Инва. № подп.	Взам. инв. №
Инва. № подп.	Подп. и дата
Инва. № подп.	Подп. и дата

Ли	Изм.	№ докум.	Подп.	Дата

7/01/2024-ИИМК РАН-2024-ТО

Лист

308





Рис. 397. ЛО-2023. Кудрово, Новосергиевка. КН: 47:07:1044001:243; 25851; 28050; 63950; 74931; 74952. Шурф 43, северная стенка.



Рис. 398. ЛО-2023. Кудрово, Новосергиевка. КН: 47:07:1044001:243; 25851; 28050; 63950; 74931; 74952. Шурф 43 после рекультивации, вид на запад.

Инва. № подл.	Подп. и дата
Инва. № дубл.	Взам. инв. №
Подп. и дата	Подп. и дата

Ли	Изм.	№ докум.	Подп.	Дата
----	------	----------	-------	------

7/01/2024-ИИМК РАН-2024-ТО

Лист

309





Рис. 399. ЛО-2023. Кудрово, Новосергиевка. КН: 47:07:1044001:243; 25851; 28050; 63950; 74931; 74952. Местоположение шурфа 44 до начала работ, вид на запад.



Рис. 400. ЛО-2023. Кудрово, Новосергиевка. КН: 47:07:1044001:243; 25851; 28050; 63950; 74931; 74952. Шурф 44, дневная поверхность, вид на запад.

Инва. № подп	Подп. и дата
Инва. № дубл.	Взам. инв. №
Инва. № подп	Подп. и дата
Инва. № подп	Подп. и дата

Ли	Изм.	№ докум.	Подп.	Дата

7/01/2024-ИИМК РАН-2024-ТО

Лист

310





Рис. 401. ЛО-2023. Кудрово, Новосергиевка. КН: 47:07:1044001:243; 25851; 28050; 63950; 74931; 74952. Шурф 44, фиксация по уровню окончания работ, вид на запад.



Рис. 402. ЛО-2023. Кудрово, Новосергиевка. КН: 47:07:1044001:243; 25851; 28050; 63950; 74931; 74952. Шурф 44, фиксация по уровню окончания работ, вид на запад.

Инва. № подп	Подп. и дата	Инва. № дубл.	Взам. инв. №	Подп. и дата

Ли	Изм.	№ докум.	Подп.	Дата

7/01/2024-ИИМК РАН-2024-ТО

Лист

311





Рис. 403. ЛО-2023. Кудрово, Новосергиевка. КН: 47:07:1044001:243; 25851; 28050; 63950; 74931; 74952. Шурф 44, западная стенка.



Рис. 404. ЛО-2023. Кудрово, Новосергиевка. КН: 47:07:1044001:243; 25851; 28050; 63950; 74931; 74952. Шурф 44, фиксация по уровню окончания работ, вид на восток.

Инва. № подп.	Подп. и дата
Инва. № дубл.	Взам. инв. №
Подп. и дата	Подп. и дата

Ли	Изм.	№ докум.	Подп.	Дата

7/01/2024-ИИМК РАН-2024-ТО

Лист

312





Рис. 405. ЛО-2023. Кудрово, Новосергиевка. КН: 47:07:1044001:243; 25851; 28050; 63950; 74931; 74952. Шурф 44, восточная стенка.



Рис. 406. ЛО-2023. Кудрово, Новосергиевка. КН: 47:07:1044001:243; 25851; 28050; 63950; 74931; 74952. Шурф 44 после рекультивации, вид на запад.

Подп. и дата
Взам. инв. №
Инв. № дубл.
Подп. и дата
Инв. № подл.

Ли	Изм.	№ докум.	Подп.	Дата





Рис. 407. ЛО-2023. Кудрово, Новосергиевка. КН: 47:07:1044001:243; 25851; 28050; 63950; 74931; 74952. Местоположение шурфа 45 до начала работ, вид на запад.



Рис. 408. ЛО-2023. Кудрово, Новосергиевка. КН: 47:07:1044001:243; 25851; 28050; 63950; 74931; 74952. Шурф 45, дневная поверхность, вид на запад.

Инва. № подп	Подп. и дата	Взам. инв. №	Инва. № дубл.	Подп. и дата

Ли	Изм.	№ докум.	Подп.	Дата

7/01/2024-ИИМК РАН-2024-ТО

Лист

314





Рис. 409. ЛО-2023. Кудрово, Новосергиевка. КН: 47:07:1044001:243; 25851; 28050; 63950; 74931; 74952. Шурф 45, фиксация по уровню окончания работ, вид на запад.



Рис. 410. ЛО-2023. Кудрово, Новосергиевка. КН: 47:07:1044001:243; 25851; 28050; 63950; 74931; 74952. Шурф 45, фиксация по уровню окончания работ, вид на запад.

Инва. № подп	Подп. и дата
Инва. № дубл.	Взам. инв. №
Подп. и дата	Подп. и дата

Ли	Изм.	№ докум.	Подп.	Дата
----	------	----------	-------	------

7/01/2024-ИИМК РАН-2024-ТО

Лист

315



365



Рис. 411. ЛО-2023. Кудрово, Новосергиевка. КН: 47:07:1044001:243; 25851; 28050; 63950; 74931; 74952. Шурф 45, западная стенка.



Рис. 412. ЛО-2023. Кудрово, Новосергиевка. КН: 47:07:1044001:243; 25851; 28050; 63950; 74931; 74952. Шурф 45, фиксация по уровню окончания работ, вид на север.

Инва. № подл.	Подп. и дата
Инва. № дубл.	Взам. инв. №
Подп. и дата	Подп. и дата

Ли	Изм.	№ докум.	Подп.	Дата

7/01/2024-ИИМК РАН-2024-ТО

Лист

316





Рис. 413. ЛО-2023. Кудрово, Новосергиевка. КН: 47:07:1044001:243; 25851; 28050; 63950; 74931; 74952. Шурф 45, северная стенка.



Рис. 414. ЛО-2023. Кудрово, Новосергиевка. КН: 47:07:1044001:243; 25851; 28050; 63950; 74931; 74952. Шурф 45 после рекультивации, вид на запад.

Инва. № подп	Подп. и дата
Инва. № дубл.	Взам. инв. №
Инва. № инв. №	Подп. и дата
Инва. № подп	Инва. № дубл.
Инва. № инв. №	Подп. и дата

Ли	Изм.	№ докум.	Подп.	Дата

7/01/2024-ИИМК РАН-2024-ТО

Лист

317





Рис. 415. ЛО-2023. Кудрово, Новосергиевка. КН: 47:07:1044001:243; 25851; 28050; 63950; 74931; 74952. Местоположение шурфа 46 до начала работ, вид на запад.



Рис. 416. ЛО-2023. Кудрово, Новосергиевка. КН: 47:07:1044001:243; 25851; 28050; 63950; 74931; 74952. Шурф 46, дневная поверхность, вид на запад.

Инва. № подп	Подп. и дата
Инва. № дубл.	Взам. инв. №
Подп. и дата	Подп. и дата

Ли	Изм.	№ докум.	Подп.	Дата
----	------	----------	-------	------

7/01/2024-ИИМК РАН-2024-ТО

Лист

318





Рис. 417. ЛО-2023. Кудрово, Новосергиевка. КН: 47:07:1044001:243; 25851; 28050; 63950; 74931; 74952. Шурф 46, фиксация по уровню окончания работ, вид на запад.



Рис. 418. ЛО-2023. Кудрово, Новосергиевка. КН: 47:07:1044001:243; 25851; 28050; 63950; 74931; 74952. Шурф 46, фиксация по уровню окончания работ, вид на запад.

Инва. № подп	Подп. и дата
Инва. № дубл.	Взам. инв. №
Инва. № инв. №	Подп. и дата
Инва. № инв. №	Подп. и дата

Ли	Изм.	№ докум.	Подп.	Дата

7/01/2024-ИИМК РАН-2024-ТО

Лист

319





Рис. 419. ЛО-2023. Кудрово, Новосергиевка. КН: 47:07:1044001:243; 25851; 28050; 63950; 74931; 74952. Шурф 46, западная стенка.



Рис. 420. ЛО-2023. Кудрово, Новосергиевка. КН: 47:07:1044001:243; 25851; 28050; 63950; 74931; 74952. Шурф 46, фиксация по уровню окончания работ, вид на север.

Инва. № подл.	Подп. и дата
Инва. № дубл.	Взам. инв. №
Инва. № подл.	Подп. и дата
Инва. № подл.	Подп. и дата

Ли	Изм.	№ докум.	Подп.	Дата

7/01/2024-ИИМК РАН-2024-ТО

Лист

320





Рис. 421. ЛО-2023. Кудрово, Новосергиевка. КН: 47:07:1044001:243; 25851; 28050; 63950; 74931; 74952. Шурф 46, северная стенка.



Рис. 422. ЛО-2023. Кудрово, Новосергиевка. КН: 47:07:1044001:243; 25851; 28050; 63950; 74931; 74952. Шурф 46 после рекультивации, вид на запад.

Подп. и дата
Взам. инв. №
Инв. № дубл.
Подп. и дата
Инв. № подл.

Ли	Изм.	№ докум.	Подп.	Дата
----	------	----------	-------	------

7/01/2024-ИИМК РАН-2024-ТО

Лист

321





Рис. 423. ЛО-2023. Кудрово, Новосергиевка. КН: 47:07:1044001:243; 25851; 28050; 63950; 74931; 74952. Местоположение шурфа 47 до начала работ, вид на запад.



Рис. 424. ЛО-2023. Кудрово, Новосергиевка. КН: 47:07:1044001:243; 25851; 28050; 63950; 74931; 74952. Шурф 47, дневная поверхность, вид на запад.

Ивл. № подл.	Подп. и дата
Ивл. № дубл.	Взам. инв. №
Подп. и дата	
Ивл. № подл.	Подп. и дата

Ли	Изм.	№ докум.	Подп.	Дата

7/01/2024-ИИМК РАН-2024-ТО

Лист

322





Рис. 425. ЛО-2023. Кудрово, Новосергиевка. КН: 47:07:1044001:243; 25851; 28050; 63950; 74931; 74952. Шурф 47, фиксация по уровню окончания работ, вид на запад.



Рис. 426. ЛО-2023. Кудрово, Новосергиевка. КН: 47:07:1044001:243; 25851; 28050; 63950; 74931; 74952. Шурф 47, фиксация по уровню окончания работ, вид на запад.

Инва. № подп	Подп. и дата
Инва. № дубл.	Взам. инв. №
Инва. № дубл.	Подп. и дата
Инва. № подп	Подп. и дата

Ли	Изм.	№ докум.	Подп.	Дата

7/01/2024-ИИМК РАН-2024-ТО

Лист

323





Рис. 427. ЛО-2023. Кудрово, Новосергиевка. КН: 47:07:1044001:243; 25851; 28050; 63950; 74931; 74952. Шурф 47, западная стенка.



Рис. 428. ЛО-2023. Кудрово, Новосергиевка. КН: 47:07:1044001:243; 25851; 28050; 63950; 74931; 74952. Шурф 47, фиксация по уровню окончания работ, вид на юг.

Ивл. № подл.	Подп. и дата
Ивл. № дубл.	Взам. инв. №
Подп. и дата	Подп. и дата
Ивл. № подл.	Подп. и дата

Ли	Изм.	№ докум.	Подп.	Дата

7/01/2024-ИИМК РАН-2024-ТО

Лист

324





Рис. 429. ЛО-2023. Кудрово, Новосергиевка. КН: 47:07:1044001:243; 25851; 28050; 63950; 74931; 74952. Шурф 47, южная стенка.



Рис. 430. ЛО-2023. Кудрово, Новосергиевка. КН: 47:07:1044001:243; 25851; 28050; 63950; 74931; 74952. Шурф 47 после рекультивации, вид на запад.

Инва. № подл.	Подп. и дата
Инва. № дубл.	Взам. инв. №
Подп. и дата	
Инва. № подл.	

Ли	Изм.	№ докум.	Подп.	Дата





Рис. 431. ЛО-2023. Кудрово, Новосергиевка. КН: 47:07:1044001:243; 25851; 28050; 63950; 74931; 74952. Местоположение шурфа 48 до начала работ, вид на запад.



Рис. 432. ЛО-2023. Кудрово, Новосергиевка. КН: 47:07:1044001:243; 25851; 28050; 63950; 74931; 74952. Шурф 48, дневная поверхность, вид на запад.

Инва. № подл.	Подп. и дата
Инва. № дубл.	Взам. инв. №
Подп. и дата	
Инва. № подл.	

Ли	Изм.	№ докум.	Подп.	Дата

7/01/2024-ИИМК РАН-2024-ТО

Лист

326





Рис. 433. ЛО-2023. Кудрово, Новосергиевка. КН: 47:07:1044001:243; 25851; 28050; 63950; 74931; 74952. Шурф 48, фиксация по уровню окончания работ, вид на запад.



Рис. 434. ЛО-2023. Кудрово, Новосергиевка. КН: 47:07:1044001:243; 25851; 28050; 63950; 74931; 74952. Шурф 48, фиксация по уровню окончания работ, вид на запад.

Инва. № подл.	Подп. и дата
Инва. № дубл.	Взам. инв. №
Подп. и дата	Подп. и дата
Инва. № подл.	Подп. и дата

Ли	Изм.	№ докум.	Подп.	Дата

7/01/2024-ИИМК РАН-2024-ТО

Лист

327





Рис. 435. ЛО-2023. Кудрово, Новосергиевка. КН: 47:07:1044001:243; 25851; 28050; 63950; 74931; 74952. Шурф 48, западная стенка.



Рис. 436. ЛО-2023. Кудрово, Новосергиевка. КН: 47:07:1044001:243; 25851; 28050; 63950; 74931; 74952. Шурф 48, фиксация по уровню окончания работ, вид на юг.

Инва. № подл.	Подп. и дата
Инва. № дубл.	Взам. инв. №
Инва. № инв. №	Подп. и дата
Инва. № подл.	Подп. и дата

Ли	Изм.	№ докум.	Подп.	Дата

7/01/2024-ИИМК РАН-2024-ТО





Рис. 437. ЛО-2023. Кудрово, Новосергиевка. КН: 47:07:1044001:243; 25851; 28050; 63950; 74931; 74952. Шурф 48, южная стенка.



Рис. 438. ЛО-2023. Кудрово, Новосергиевка. КН: 47:07:1044001:243; 25851; 28050; 63950; 74931; 74952. Шурф 48 после рекультивации, вид на запад.

Инва. № подп	Подп. и дата
Инва. № дубл.	Взам. инв. №
Подп. и дата	Подп. и дата

Ли	Изм.	№ докум.	Подп.	Дата
----	------	----------	-------	------

7/01/2024-ИИМК РАН-2024-ТО

Лист

329



## Приложение А. Копия Открытого листа



Министерство культуры Российской Федерации

## ОТКРЫТЫЙ ЛИСТ

№ 5821-2023

Настоящий открытый лист выдан:

**Соловьевой Наталье Федоровне**

---

(серия номер паспорта)

на право проведения археологических полевых работ  
*на земельных участках в Приозерском, Бокситогорском, Тихвинском, Лодейнопольском, Подпорожском, Кировском, Киришском, Волосовском, Волховском, Всеволожском, Выборгском, Гатчинском, Лужском, Ломоносовском, Сланцевском, Тосненском, Кингисеппском районах и Сосновоборском г.о. Ленинградской области.*  
(место проведения археологических полевых работ)

На основании открытого листа

**Соловьева Наталья Федоровна**  
(Ф.И.О.)

имеет право производить следующие археологические полевые работы:  
*археологические разведки с осуществлением локальных земляных работ на указанной территории в целях выявления объектов археологического наследия, уточнения сведений о них и планирования мероприятий по обеспечению их сохранности.*

Передоверие права на проведение археологических полевых работ по данному открытому листу другому лицу запрещается.

Срок действия открытого листа: с 6 декабря 2023 г. по 1 ноября 2024 г.

Дата принятия решения о предоставлении открытого листа: 6 декабря 2023 г.

**Первый заместитель Министра**  
(должность)

**С.Г.Обрывалин**  
(Ф.И.О.)

Дата 6 декабря 2023 г.



М.П.

034989



## Приложение В. Копии писем Комитета по сохранению культурного наследия Ленинградской области



ЗАМЕСТИТЕЛЬ  
ПРЕДСЕДАТЕЛЯ ПРАВИТЕЛЬСТВА  
ЛЕНИНГРАДСКОЙ ОБЛАСТИ –  
ПРЕДСЕДАТЕЛЬ КОМИТЕТА  
ПО СОХРАНЕНИЮ КУЛЬТУРНОГО НАСЛЕДИЯ

Муравлеву А.А.

191311, Санкт-Петербург, ул. Смольного, д.3  
Тел./факс: 8 (812) 539-45-00  
E-mail: [okn@lenreg.ru](mailto:okn@lenreg.ru)

21.12.2023 № 01-17-1101/2023-0-1

На № \_\_\_\_\_ от \_\_\_\_\_

**Информация о наличии или отсутствии объектов культурного наследия, включенных в единый государственный реестр объектов культурного наследия (памятников истории и культуры) народов Российской Федерации, и выявленных объектов культурного наследия на землях, подлежащих воздействию земляных, строительных, мелиоративных, хозяйственных работ, предусмотренных статьей 25 Лесного кодекса Российской Федерации работ по использованию лесов (за исключением работ, указанных в пунктах 3, 4 и 7 части 1 статьи 25 Лесного кодекса Российской Федерации) и иных работ**

На основании заявления от 14.12.2023 № ПГУ-9868272 (вх. от 15.12.2023 № 01-17-1101/2023) в отношении земельного участка, расположенного по адресу: Российская Федерация, Ленинградская область, Всеволожский муниципальный район, Заневское городское поселение, массив Кудрово, кадастровый номер 47:07:1044001:243, площадь (кв. м): 50000 кв. м (далее – Участок изысканий), сообщая.

1. Информация о наличии/отсутствии объектов культурного наследия, включенных в единый государственный реестр объектов культурного наследия (памятников истории и культуры) народов Российской Федерации (далее - реестр), выявленные объекты культурного наследия либо объекты, обладающие признаками объекта культурного наследия:

В границах Участка изысканий отсутствуют объекты культурного наследия, включенные в реестр, выявленные объекты культурного наследия, включенные в Перечень выявленных объектов культурного наследия, расположенных на территории Ленинградской области. Сведениями об отсутствии в границах Участка изысканий объектов археологического наследия и объектов, обладающих признаками объекта археологического наследия, комитет по сохранению культурного наследия Ленинградской области (далее – Комитет) не располагает.

2. Информация о расположении/частичном расположении/либо отсутствии расположения земельного участка в границах защитных зон, в границах территорий объектов культурного наследия, включенных в реестр, в границах территорий выявленных объектов культурного наследия, в границах зон охраны объектов культурного наследия, включенных в реестр, в границах территорий исторических



поселений, имеющих особое значение для истории и культуры Российской Федерации:

Участок изысканий расположен вне границ защитных зон, вне границ территорий объектов культурного наследия, включенных в реестр, выявленных объектов культурного наследия, вне границ зон охраны объектов культурного наследия, включенных в реестр, вне границ территорий исторических поселений.

2.1. Описание режимов использования земельного участка (ограничения, обременения):

Участок изысканий не относится к землям историко-культурного назначения, правовой режим которых регулируется земельным законодательством Российской Федерации и Федеральным законом от 25.06.2002 № 73-ФЗ «Об объектах культурного наследия (памятниках истории и культуры) народов Российской Федерации» (далее – Федеральный закон № 73-ФЗ).

3. Информация о наличии/отсутствии данных о проведенных историко-культурных исследованиях:

Сведения о проведенных историко-культурных исследованиях в отношении Участка изысканий отсутствуют.

4. Информация о необходимости/либо отсутствии необходимости проведения государственной историко-культурной экспертизы:

В целях определения наличия или отсутствия объектов археологического наследия либо объектов, обладающих признаками объекта археологического наследия, согласно ст. 28 Федерального закона № 73-ФЗ на земельных участках, землях лесного фонда или в границах водных объектов или их частей, подлежащих воздействию земляных, строительных, мелиоративных, хозяйственных работ, проводится государственная историко-культурная экспертиза (до начала указанных работ).

В соответствии с п. 56 ст. 26 Федерального закона от 03.08.2018 № 342-ФЗ «О внесении изменений в градостроительный кодекс Российской Федерации и отдельные законодательные акты Российской Федерации» (далее – Федеральный закон № 342-ФЗ) до утверждения в соответствии с пп. 34.2, п. 1 ст. 9 Федерального закона № 73-ФЗ границ территорий, в отношении которых у федеральных органов государственной власти, органов государственной власти субъектов Российской Федерации и органов местного самоуправления, уполномоченных в области сохранения, использования, популяризации и государственной охраны объектов культурного наследия, имеются основания предполагать наличие на таких территориях объектов археологического наследия либо объектов, обладающих признаками объекта археологического наследия, государственная историко-культурная экспертиза проводится в соответствии с абзацем девятым ст. 28, абзацем третьим ст. 30, п. 3 ст. 31 Федерального закона № 73-ФЗ (в редакции, действовавшей до дня официального опубликования Федерального закона № 342-ФЗ).

Учитывая изложенное, Заказчик работ в соответствии со ст. 5.1, 28, 30, 31, 32, 36, 45.1 Федерального закона № 73-ФЗ, п.56 ст.26 Федерального закона № 342-ФЗ обязан:

- обеспечить проведение и финансирование государственной историко-культурной экспертизы земельного участка, подлежащего воздействию земляных, строительных, хозяйственных и иных работ, путем археологической разведки, в порядке, установленном ст. 45.1 Федерального закона № 73-ФЗ;



- представить в Комитет документацию, подготовленную на основании археологических полевых работ, содержащую результаты исследований, в соответствии с которыми определяется наличие или отсутствие объектов археологического наследия и объектов, обладающих признаками объекта археологического наследия, на земельном участке, подлежащем воздействию земляных, строительных, хозяйственных и иных работ, а также заключение государственной историко-культурной экспертизы указанной документации (либо земельного участка).

В случае обнаружения в границах земельного участка, подлежащего воздействию земляных, строительных, хозяйственных и иных работ объектов, обладающих признаками объекта археологического наследия, и после принятия Комитетом решения о включении данного объекта в перечень выявленных объектов культурного наследия:

- разработать в составе проектной документации раздел об обеспечении сохранности выявленного объекта культурного наследия или о проведении спасательных археологических работ или проект обеспечения сохранности выявленного объекта культурного наследия либо план проведения спасательных археологических полевых работ, включающих оценку воздействия проводимых работ на указанный объект культурного наследия (далее документация или раздел документации, обосновывающий меры по обеспечению сохранности выявленного объекта культурного (археологического) наследия);

- получить по документации или разделу документации, обосновывающей меры по обеспечению сохранности выявленного объекта культурного наследия заключение государственной историко-культурной экспертизы и представить его совместно с указанной документацией в Комитет на согласование;


- обеспечить реализацию согласованной Комитетом документации, обосновывающей меры по обеспечению сохранности выявленного объекта культурного (археологического) наследия.

Дополнительная информация:

Порядок организации, проведения и рассмотрения заключения государственной историко-культурной экспертизы определен Положением о государственной историко-культурной экспертизе, утвержденным Постановлением Правительства Российской Федерации от 15.07.2009 № 569. Со списком аттестованных экспертов можно ознакомиться на официальном сайте Министерства культуры Российской Федерации: [mkrf.ru](http://mkrf.ru).

Заместитель Председателя Правительства  
Ленинградской области – председатель комитета  
по сохранению культурного наследия

В.О. Цой







ЗАМЕСТИТЕЛЬ  
ПРЕДСЕДАТЕЛЯ ПРАВИТЕЛЬСТВА  
ЛЕНИНГРАДСКОЙ ОБЛАСТИ –  
ПРЕДСЕДАТЕЛЬ КОМИТЕТА  
ПО СОХРАНЕНИЮ КУЛЬТУРНОГО НАСЛЕДИЯ

191311, Санкт-Петербург, ул. Смольного, д.8  
Тел./факс: 8 (812) 539-45-00  
E-mail: [okn@lenreg.ru](mailto:okn@lenreg.ru)

25.12.2023 № 01-17-1102/2023-0-1

На № \_\_\_\_\_ от \_\_\_\_\_

**Муравлеву А.А.**

**Информация о наличии или отсутствии**

объектов культурного наследия, включенных в единый государственный реестр объектов культурного наследия (памятников истории и культуры) народов Российской Федерации, и выявленных объектов культурного наследия на землях, подлежащих воздействию земляных, строительных, мелиоративных, хозяйственных работ, предусмотренных статьей 25 Лесного кодекса Российской Федерации работ по использованию лесов (за исключением работ, указанных в пунктах 3, 4 и 7 части 1 статьи 25 Лесного кодекса Российской Федерации) и иных работ

На основании заявления от 14.12.2023 № ПГУ-9868287 (вх. от 15.12.2023 № 01-17-1102/2023) в отношении земельного участка, расположенного по адресу: Ленинградская область, Всеволожский район, уч. Кудрово, уч. Орово, кадастровый номер 47:07:1044001:25851, площадь (кв. м): 21329 кв. м (далее – Участок изысканий), сообщая:

1. Информация о наличии/отсутствии объектов культурного наследия, включенных в единый государственный реестр объектов культурного наследия (памятников истории и культуры) народов Российской Федерации (далее - реестр), выявленные объекты культурного наследия либо объекты, обладающие признаками объекта культурного наследия:

В границах Участка изысканий отсутствуют объекты культурного наследия, включенные в реестр, выявленные объекты культурного наследия, включенные в Перечень выявленных объектов культурного наследия, расположенных на территории Ленинградской области. Сведениями об отсутствии в границах Участка изысканий объектов археологического наследия и объектов, обладающих признаками объекта археологического наследия, комитет по сохранению культурного наследия Ленинградской области (далее – Комитет) не располагает.

2. Информация о расположении/частичном расположении/либо отсутствии расположения земельного участка в границах защитных зон, в границах территорий объектов культурного наследия, включенных в реестр, в границах территорий выявленных объектов культурного наследия, в границах зон охраны объектов культурного наследия, включенных в реестр, в границах территорий исторических



поселений, имеющих особое значение для истории и культуры Российской Федерации:

Участок изысканий расположен вне границ защитных зон, вне границ территорий объектов культурного наследия, включенных в реестр, выявленных объектов культурного наследия, вне границ зон охраны объектов культурного наследия, включенных в реестр, вне границ территорий исторических поселений.

2.1. Описание режимов использования земельного участка (ограничения, обременения):

Участок изысканий не относится к землям историко-культурного назначения, правовой режим которых регулируется земельным законодательством Российской Федерации и Федеральным законом от 25.06.2002 № 73-ФЗ «Об объектах культурного наследия (памятниках истории и культуры) народов Российской Федерации» (далее – Федеральный закон № 73-ФЗ).

3. Информация о наличии/отсутствии данных о проведенных историко-культурных исследованиях:

Сведения о проведенных историко-культурных исследованиях в отношении Участка изысканий отсутствуют.

4. Информация о необходимости/либо отсутствии необходимости проведения государственной историко-культурной экспертизы:

В целях определения наличия или отсутствия объектов археологического наследия либо объектов, обладающих признаками объекта археологического наследия, согласно ст. 28 Федерального закона № 73-ФЗ на земельных участках, землях лесного фонда или в границах водных объектов или их частей, подлежащих воздействию земляных, строительных, мелиоративных, хозяйственных работ, проводится государственная историко-культурная экспертиза (до начала указанных работ).

В соответствии с п. 56 ст. 26 Федерального закона от 03.08.2018 № 342-ФЗ «О внесении изменений в градостроительный кодекс Российской Федерации и отдельные законодательные акты Российской Федерации» (далее – Федеральный закон № 342-ФЗ) до утверждения в соответствии с пп. 34.2, п. 1 ст. 9 Федерального закона № 73-ФЗ границ территорий, в отношении которых у федеральных органов государственной власти, органов государственной власти субъектов Российской Федерации и органов местного самоуправления, уполномоченных в области сохранения, использования, популяризации и государственной охраны объектов культурного наследия, имеются основания предполагать наличие на таких территориях объектов археологического наследия либо объектов, обладающих признаками объекта археологического наследия, государственная историко-культурная экспертиза проводится в соответствии с абзацем девятым ст. 28, абзацем третьим ст. 30, п. 3 ст. 31 Федерального закона № 73-ФЗ (в редакции, действовавшей до дня официального опубликования Федерального закона № 342-ФЗ).

Учитывая изложенное, Заказчик работ в соответствии со ст. 5.1, 28, 30, 31, 32, 36, 45.1 Федерального закона № 73-ФЗ, п.56 ст.26 Федерального закона № 342-ФЗ обязан:

- обеспечить проведение и финансирование государственной историко-культурной экспертизы земельного участка, подлежащего воздействию земляных, строительных, хозяйственных и иных работ, путем археологической разведки, в порядке, установленном ст. 45.1 Федерального закона № 73-ФЗ;



- представить в Комитет документацию, подготовленную на основании археологических полевых работ, содержащую результаты исследований, в соответствии с которыми определяется наличие или отсутствие объектов археологического наследия и объектов, обладающих признаками объекта археологического наследия, на земельном участке, подлежащем воздействию земляных, строительных, хозяйственных и иных работ, а также заключение государственной историко-культурной экспертизы указанной документации (либо земельного участка).

В случае обнаружения в границах земельного участка, подлежащего воздействию земляных, строительных, хозяйственных и иных работ объектов, обладающих признаками объекта археологического наследия, и после принятия Комитетом решения о включении данного объекта в перечень выявленных объектов культурного наследия:

- разработать в составе проектной документации раздел об обеспечении сохранности выявленного объекта культурного наследия или о проведении спасательных археологических работ или проект обеспечения сохранности выявленного объекта культурного наследия либо план проведения спасательных археологических полевых работ, включающих оценку воздействия проводимых работ на указанный объект культурного наследия (далее документация или раздел документации, обосновывающий меры по обеспечению сохранности выявленного объекта культурного (археологического) наследия);

- получить по документации или разделу документации, обосновывающей меры по обеспечению сохранности выявленного объекта культурного наследия заключение государственной историко-культурной экспертизы и представить его совместно с указанной документацией в Комитет на согласование;

- обеспечить реализацию согласованной Комитетом документации, обосновывающей меры по обеспечению сохранности выявленного объекта культурного (археологического) наследия.

Дополнительная информация:

Порядок организации, проведения и рассмотрения заключения государственной историко-культурной экспертизы определен Положением о государственной историко-культурной экспертизе, утвержденным Постановлением Правительства Российской Федерации от 15.07.2009 № 569. Со списком аттестованных экспертов можно ознакомиться на официальном сайте Министерства культуры Российской Федерации: [mkrf.ru](http://mkrf.ru).

Заместитель Председателя Правительства  
Ленинградской области – председатель комитета  
по сохранению культурного наследия

В.О. Цой





ЗАМЕСТИТЕЛЬ  
ПРЕДСЕДАТЕЛЯ ПРАВИТЕЛЬСТВА  
ЛЕНИНГРАДСКОЙ ОБЛАСТИ –  
ПРЕДСЕДАТЕЛЬ КОМИТЕТА  
ПО СОХРАНЕНИЮ КУЛЬТУРНОГО НАСЛЕДИЯ

**Муравлеву А.А.**

191311, Санкт-Петербург, ул. Смольного, д.8  
Тел./факс: 8 (812) 539-45-00  
E-mail: [okn@leireg.ru](mailto:okn@leireg.ru)

25.12.2023 № 01-17-1103/2023-0-1

На № \_\_\_\_\_ от \_\_\_\_\_

#### Информация о наличии или отсутствии

объектов культурного наследия, включенных в единый государственный реестр объектов культурного наследия (памятников истории и культуры) народов Российской Федерации, и выявленных объектов культурного наследия на землях, подлежащих воздействию земляных, строительных, мелиоративных, хозяйственных работ, предусмотренных статьей 25 Лесного кодекса Российской Федерации работ по использованию лесов (за исключением работ, указанных в пунктах 3, 4 и 7 части 1 статьи 25 Лесного кодекса Российской Федерации) и иных работ

На основании заявления от 14.12.2023 № ПГУ-9868293 (вх. от 15.12.2023 № 01-17-1103/2023) в отношении земельного участка, расположенного по адресу: Ленинградская область, Всеволожский район, кадастровый номер 47:07:1044001:28050, площадь (кв. м): 35749 кв. м (далее – Участок изысканий), сообщаю.

1. Информация о наличии/отсутствии объектов культурного наследия, включенных в единый государственный реестр объектов культурного наследия (памятников истории и культуры) народов Российской Федерации (далее - реестр), выявленные объекты культурного наследия либо объекты, обладающие признаками объекта культурного наследия:

В границах Участка изысканий отсутствуют объекты культурного наследия, включенные в реестр, выявленные объекты культурного наследия, включенные в Перечень выявленных объектов культурного наследия, расположенных на территории Ленинградской области. Сведениями об отсутствии в границах Участка изысканий объектов археологического наследия и объектов, обладающих признаками объекта археологического наследия, комитет по сохранению культурного наследия Ленинградской области (далее – Комитет) не располагает.

2. Информация о расположении/частичном расположении/либо отсутствии расположения земельного участка в границах защитных зон, в границах территорий объектов культурного наследия, включенных в реестр, в границах территорий выявленных объектов культурного наследия, в границах зон охраны объектов культурного наследия, включенных в реестр, в границах территорий исторических



поселений, имеющих особое значение для истории и культуры Российской Федерации:

Участок изысканий расположен вне границ защитных зон, вне границ территорий объектов культурного наследия, включенных в реестр, выявленных объектов культурного наследия, вне границ зон охраны объектов культурного наследия, включенных в реестр, вне границ территорий исторических поселений.

2.1. Описание режимов использования земельного участка (ограничения, обременения):

Участок изысканий не относится к землям историко-культурного назначения, правовой режим которых регулируется земельным законодательством Российской Федерации и Федеральным законом от 25.06.2002 № 73-ФЗ «Об объектах культурного наследия (памятниках истории и культуры) народов Российской Федерации» (далее – Федеральный закон № 73-ФЗ).

3. Информация о наличии/отсутствии данных о проведенных историко-культурных исследованиях:

Сведения о проведенных историко-культурных исследованиях в отношении Участка изысканий отсутствуют.

4. Информация о необходимости/либо отсутствии необходимости проведения государственной историко-культурной экспертизы:

В целях определения наличия или отсутствия объектов археологического наследия либо объектов, обладающих признаками объекта археологического наследия, согласно ст. 28 Федерального закона № 73-ФЗ на земельных участках, землях лесного фонда или в границах водных объектов или их частей, подлежащих воздействию земляных, строительных, мелиоративных, хозяйственных работ, проводится государственная историко-культурная экспертиза (до начала указанных работ).

В соответствии с п. 56 ст. 26 Федерального закона от 03.08.2018 № 342-ФЗ «О внесении изменений в градостроительный кодекс Российской Федерации и отдельные законодательные акты Российской Федерации» (далее – Федеральный закон № 342-ФЗ) до утверждения в соответствии с пп. 34.2, п. 1 ст. 9 Федерального закона № 73-ФЗ границ территорий, в отношении которых у федеральных органов государственной власти, органов государственной власти субъектов Российской Федерации и органов местного самоуправления, уполномоченных в области сохранения, использования, популяризации и государственной охраны объектов культурного наследия, имеются основания предполагать наличие на таких территориях объектов археологического наследия либо объектов, обладающих признаками объекта археологического наследия, государственная историко-культурная экспертиза проводится в соответствии с абзацем девятым ст. 28, абзацем третьим ст. 30, п. 3 ст. 31 Федерального закона № 73-ФЗ (в редакции, действовавшей до дня официального опубликования Федерального закона № 342-ФЗ).

Учитывая изложенное, Заказчик работ в соответствии со ст. 5.1, 28, 30, 31, 32, 36, 45.1 Федерального закона № 73-ФЗ, п.56 ст.26 Федерального закона № 342-ФЗ обязан:

- обеспечить проведение и финансирование государственной историко-культурной экспертизы земельного участка, подлежащего воздействию земляных, строительных, хозяйственных и иных работ, путем археологической разведки, в порядке, установленном ст. 45.1 Федерального закона № 73-ФЗ;



- представить в Комитет документацию, подготовленную на основании археологических полевых работ, содержащую результаты исследований, в соответствии с которыми определяется наличие или отсутствие объектов археологического наследия и объектов, обладающих признаками объекта археологического наследия, на земельном участке, подлежащем воздействию земляных, строительных, хозяйственных и иных работ, а также заключение государственной историко-культурной экспертизы указанной документации (либо земельного участка).

В случае обнаружения в границах земельного участка, подлежащего воздействию земляных, строительных, хозяйственных и иных работ объектов, обладающих признаками объекта археологического наследия, и после принятия Комитетом решения о включении данного объекта в перечень выявленных объектов культурного наследия:

- разработать в составе проектной документации раздел об обеспечении сохранности выявленного объекта культурного наследия или о проведении спасательных археологических работ или проект обеспечения сохранности выявленного объекта культурного наследия либо план проведения спасательных археологических полевых работ, включающих оценку воздействия проводимых работ на указанный объект культурного наследия (далее документация или раздел документации, обосновывающий меры по обеспечению сохранности выявленного объекта культурного (археологического) наследия);


- получить по документации или разделу документации, обосновывающей меры по обеспечению сохранности выявленного объекта культурного наследия заключение государственной историко-культурной экспертизы и представить его совместно с указанной документацией в Комитет на согласование;

- обеспечить реализацию согласованной Комитетом документации, обосновывающей меры по обеспечению сохранности выявленного объекта культурного (археологического) наследия.

Дополнительная информация:

Порядок организации, проведения и рассмотрения заключения государственной историко-культурной экспертизы определен Положением о государственной историко-культурной экспертизе, утвержденным Постановлением Правительства Российской Федерации от 15.07.2009 № 569. Со списком аттестованных экспертов можно ознакомиться на официальном сайте Министерства культуры Российской Федерации: [mkrf.ru](http://mkrf.ru).

Заместитель Председателя Правительства  
Ленинградской области – председатель комитета  
по сохранению культурного наследия



В.О. Цой





ЗАМЕСТИТЕЛЬ  
ПРЕДСЕДАТЕЛЯ ПРАВИТЕЛЬСТВА  
ЛЕНИНГРАДСКОЙ ОБЛАСТИ –  
ПРЕДСЕДАТЕЛЬ КОМИТЕТА  
ПО СОХРАНЕНИЮ КУЛЬТУРНОГО НАСЛЕДИЯ

191311, Санкт-Петербург, ул. Смольного, д.8  
Тел./факс: 8 (812) 539-45-00  
E-mail: [okn@leireg.ru](mailto:okn@leireg.ru)

25.12.2023 № 01-17-1104/2023-0-1

На № \_\_\_\_\_ от \_\_\_\_\_

**Муравлеву А.А.**

**Информация о наличии или отсутствии объектов культурного наследия, включенных в единый государственный реестр объектов культурного наследия (памятников истории и культуры) народов Российской Федерации, и выявленных объектов культурного наследия на землях, подлежащих воздействию земляных, строительных, мелиоративных, хозяйственных работ, предусмотренных статьей 25 Лесного кодекса Российской Федерации работ по использованию лесов (за исключением работ, указанных в пунктах 3, 4 и 7 части 1 статьи 25 Лесного кодекса Российской Федерации) и иных работ**

На основании заявления от 14.12.2023 № ПГУ-9868322 (вх. от 15.12.2023 № 01-17-1104/2023) в отношении земельного участка, расположенного по адресу: Ленинградская область, Всеволожский район, кадастровый номер 47:07:1044001:63950, площадь (кв. м): 245426 кв. м (далее – Участок изысканий), сообщаю.

1. Информация о наличии/отсутствии объектов культурного наследия, включенных в единый государственный реестр объектов культурного наследия (памятников истории и культуры) народов Российской Федерации (далее - реестр), выявленные объекты культурного наследия либо объекты, обладающие признаками объекта культурного наследия:

В границах Участка изысканий отсутствуют объекты культурного наследия, включенные в реестр, выявленные объекты культурного наследия, включенные в Перечень выявленных объектов культурного наследия, расположенных на территории Ленинградской области. Сведениями об отсутствии в границах Участка изысканий объектов археологического наследия и объектов, обладающих признаками объекта археологического наследия, комитет по сохранению культурного наследия Ленинградской области (далее – Комитет) не располагает.

2. Информация о расположении/частичном расположении/либо отсутствии расположения земельного участка в границах защитных зон, в границах территорий объектов культурного наследия, включенных в реестр, в границах территорий выявленных объектов культурного наследия, в границах зон охраны объектов культурного наследия, включенных в реестр, в границах территорий исторических



поселений, имеющих особое значение для истории и культуры Российской Федерации:

Участок изысканий расположен вне границ защитных зон, вне границ территорий объектов культурного наследия, включенных в реестр, выявленных объектов культурного наследия, вне границ зон охраны объектов культурного наследия, включенных в реестр, вне границ территорий исторических поселений.

2.1. Описание режимов использования земельного участка (ограничения, обременения):

Участок изысканий не относится к землям историко-культурного назначения, правовой режим которых регулируется земельным законодательством Российской Федерации и Федеральным законом от 25.06.2002 № 73-ФЗ «Об объектах культурного наследия (памятниках истории и культуры) народов Российской Федерации» (далее – Федеральный закон № 73-ФЗ).

3. Информация о наличии/отсутствии данных о проведенных историко-культурных исследованиях:

Сведения о проведенных историко-культурных исследованиях в отношении Участка изысканий отсутствуют.

4. Информация о необходимости/либо отсутствии необходимости проведения государственной историко-культурной экспертизы:

В целях определения наличия или отсутствия объектов археологического наследия либо объектов, обладающих признаками объекта археологического наследия, согласно ст. 28 Федерального закона № 73-ФЗ на земельных участках, землях лесного фонда или в границах водных объектов или их частей, подлежащих воздействию земляных, строительных, мелиоративных, хозяйственных работ, проводится государственная историко-культурная экспертиза (до начала указанных работ).

В соответствии с п. 56 ст. 26 Федерального закона от 03.08.2018 № 342-ФЗ «О внесении изменений в градостроительный кодекс Российской Федерации и отдельные законодательные акты Российской Федерации» (далее – Федеральный закон № 342-ФЗ) до утверждения в соответствии с пп. 34.2, п. 1 ст. 9 Федерального закона № 73-ФЗ границ территорий, в отношении которых у федеральных органов государственной власти, органов государственной власти субъектов Российской Федерации и органов местного самоуправления, уполномоченных в области сохранения, использования, популяризации и государственной охраны объектов культурного наследия, имеются основания предполагать наличие на таких территориях объектов археологического наследия либо объектов, обладающих признаками объекта археологического наследия, государственная историко-культурная экспертиза проводится в соответствии с абзацем девятым ст. 28, абзацем третьим ст. 30, п. 3 ст. 31 Федерального закона № 73-ФЗ (в редакции, действовавшей до дня официального опубликования Федерального закона № 342-ФЗ).

Учитывая изложенное, Заказчик работ в соответствии со ст. 5.1, 28, 30, 31, 32, 36, 45.1 Федерального закона № 73-ФЗ, п.56 ст.26 Федерального закона № 342-ФЗ обязан:

- обеспечить проведение и финансирование государственной историко-культурной экспертизы земельного участка, подлежащего воздействию земляных, строительных, хозяйственных и иных работ, путем археологической разведки, в порядке, установленном ст. 45.1 Федерального закона № 73-ФЗ;



- представить в Комитет документацию, подготовленную на основании археологических полевых работ, содержащую результаты исследований, в соответствии с которыми определяется наличие или отсутствие объектов археологического наследия и объектов, обладающих признаками объекта археологического наследия, на земельном участке, подлежащем воздействию земляных, строительных, хозяйственных и иных работ, а также заключение государственной историко-культурной экспертизы указанной документации (либо земельного участка).

В случае обнаружения в границах земельного участка, подлежащего воздействию земляных, строительных, хозяйственных и иных работ объектов, обладающих признаками объекта археологического наследия, и после принятия Комитетом решения о включении данного объекта в перечень выявленных объектов культурного наследия:

- разработать в составе проектной документации раздел об обеспечении сохранности выявленного объекта культурного наследия или о проведении спасательных археологических работ или проект обеспечения сохранности выявленного объекта культурного наследия либо план проведения спасательных археологических полевых работ, включающих оценку воздействия проводимых работ на указанный объект культурного наследия (далее документация или раздел документации, обосновывающий меры по обеспечению сохранности выявленного объекта культурного (археологического) наследия);

- получить по документации или разделу документации, обосновывающей меры по обеспечению сохранности выявленного объекта культурного наследия заключение государственной историко-культурной экспертизы и представить его совместно с указанной документацией в Комитет на согласование;

- обеспечить реализацию согласованной Комитетом документации, обосновывающей меры по обеспечению сохранности выявленного объекта культурного (археологического) наследия.

Дополнительная информация:

Порядок организации, проведения и рассмотрения заключения государственной историко-культурной экспертизы определен Положением о государственной историко-культурной экспертизе, утвержденным Постановлением Правительства Российской Федерации от 15.07.2009 № 569. Со списком аттестованных экспертов можно ознакомиться на официальном сайте Министерства культуры Российской Федерации: [mkrf.ru](http://mkrf.ru).

Заместитель Председателя Правительства  
Ленинградской области – председатель комитета  
по сохранению культурного наследия

В.О. Цой







ЗАМЕСТИТЕЛЬ  
ПРЕДСЕДАТЕЛЯ ПРАВИТЕЛЬСТВА  
ЛЕНИНГРАДСКОЙ ОБЛАСТИ -  
ПРЕДСЕДАТЕЛЬ КОМИТЕТА ПО  
СОХРАНЕНИЮ КУЛЬТУРНОГО НАСЛЕДИЯ  
191311, Санкт-Петербург, ул. Смольного, д.3  
Тел./факс: 8 (812) 539-15-00  
E-mail: vo\_coi@lenreg.ru

**Муравлеву А.А.**  
(по дов. от ЗАО «Развитие территорий  
«Петербургская недвижимость»  
от 19.12.2022 № 33/1)

20.12.2023 № 01-17-1105/2023-0-1

На № \_\_\_\_\_ от \_\_\_\_\_

**Информация о наличии или отсутствии  
объектов культурного наследия, включенных в единый государственный  
реестр объектов культурного наследия (памятников истории и культуры)  
народов Российской Федерации, и выявленных объектов культурного  
наследия на землях, подлежащих воздействию земляных, строительных,  
мелiorативных, хозяйственных работ, предусмотренных статьей 25  
Лесного кодекса Российской Федерации работ по использованию лесов  
(за исключением работ, указанных в пунктах 3, 4 и 7 части 1 статьи 25  
Лесного кодекса Российской Федерации) и иных работ**

На основании заявления от 14.12.2023 № ПГУ-9868325 (вход. от 15.12.2023 № 01-17-1105/2023) в отношении земельного участка, расположенного по адресу: Ленинградская область, Всеволожский муниципальный район, кадастровый номер 47:07:1044001:74931. Площадь (кв. м): 103 852 (Приложение 1) (далее – Испрашиваемая территория), сообщаем.

**1. Информация о наличии/отсутствии объектов культурного наследия, включенных в единый государственный реестр объектов культурного наследия (памятников истории и культуры) народов Российской Федерации (далее – Реестр), выявленных объектов культурного наследия либо объектов, обладающих признаками объекта культурного наследия:**

в границах Испрашиваемой территории отсутствуют объекты культурного наследия, включенные в единый государственный реестр объектов культурного наследия (памятников истории и культуры) народов Российской Федерации, выявленные объекты культурного наследия, включенные в Перечень выявленных объектов культурного наследия, расположенных на территории Ленинградской области.

Вместе с тем, сведениями об отсутствии в границах Испрашиваемой территории объектов археологического наследия и объектов, обладающих признаками объекта археологического наследия, комитет по сохранению культурного наследия Ленинградской области (далее – Комитет) не располагает.

(информация об объектах либо их отсутствии)

**2. Информация о расположении/частичном расположении/либо отсутствии расположения земельного участка в границах защитных зон, в границах территорий объектов культурного наследия, включенных в реестр, в границах**



**территорий выявленных объектов культурного наследия, в границах зон охраны объектов культурного наследия, включенных в реестр, в границах территорий исторических поселений, имеющих особое значение для истории и культуры Российской Федерации:**

испрашиваемая территория расположена вне границ защитных зон, вне границ территорий объектов культурного наследия, включенных в реестр, выявленных объектов культурного наследия, вне границ зон охраны объектов культурного наследия, включенных в реестр, вне границ территорий исторических поселений.

(информация об объектах либо их отсутствии)

**2.1. Описание режимов использования земельного участка (ограничения, обременения):**

испрашиваемая территория не относится к землям историко-культурного назначения, правовой режим которых регулируется земельным законодательством Российской Федерации и Федеральным законом от 25.06.2002 № 73-ФЗ «Об объектах культурного наследия (памятниках истории и культуры) народов Российской Федерации» (далее – Федеральный закон № 73-ФЗ).

**3. Информация о наличии/отсутствии данных о проведенных историко-культурных исследованиях:**

Сведения о проведенных историко-культурных исследованиях в отношении Участка проектирования отсутствуют.

**4. Информация о необходимости/либо отсутствии необходимости проведения государственной историко-культурной экспертизы:**

в целях определения наличия или отсутствия объектов археологического наследия либо объектов, обладающих признаками объекта археологического наследия, согласно ст.28 Федерального закона от 25.06.2002 № 73-ФЗ «Об объектах культурного наследия (памятников истории и культуры) народов Российской Федерации» (далее – Федеральный закон №73-ФЗ) на земельных участках, землях лесного фонда или в границах водных объектов или их частей, подлежащих воздействию земляных, строительных, мелиоративных, хозяйственных работ, проводится государственная историко-культурная экспертиза (до начала указанных работ).

В соответствии с п. 56 ст. 26 Федерального закона от 03.08.2018 № 342-ФЗ «О внесении изменений в градостроительный кодекс Российской Федерации и отдельные законодательные акты Российской Федерации» (далее – Федеральный закон № 342-ФЗ) до утверждения в соответствии с пп. 34.2, п. 1 ст. 9 Федерального закона № 73-ФЗ границ территорий, в отношении которых у федеральных органов государственной власти, органов государственной власти субъектов Российской Федерации и органов местного самоуправления, уполномоченных в области сохранения, использования, популяризации и государственной охраны объектов культурного наследия, имеются основания предполагать наличие на таких территориях объектов археологического наследия либо объектов, обладающих признаками объекта археологического наследия, государственная историко-культурная экспертиза проводится в соответствии с абзацем девятым ст. 28, абзацем третьим ст. 30, п. 3 ст. 31 Федерального закона № 73-ФЗ (в редакции, действовавшей до дня официального опубликования Федерального закона № 342-ФЗ).

Учитывая изложенное, Заказчик работ в соответствии со ст. 5.1, 28, 30, 31, 32, 36, 45.1 Федерального закона № 73-ФЗ, п.56 ст.26 Федерального закона № 342-ФЗ обязан:

- обеспечить проведение и финансирование государственной историко-культурной экспертизы земельного участка, подлежащего воздействию земляных, строительных, хозяйственных и иных работ, путем археологической разведки,



в порядке, установленном ст. 45.1 Федерального закона № 73-ФЗ;

- представить в Комитет документацию, подготовленную на основании археологических полевых работ, содержащую результаты исследований, в соответствии с которыми определяется наличие или отсутствие объектов археологического наследия и объектов, обладающих признаками объекта археологического наследия, на земельном участке, подлежащем воздействию земляных, строительных, хозяйственных и иных работ, а также заключение государственной историко-культурной экспертизы указанной документации (либо земельного участка).

В случае обнаружения в границах земельного участка, подлежащего воздействию земляных, строительных, хозяйственных и иных работ объектов, обладающих признаками объекта археологического наследия, и после принятия Комитетом решения о включении данного объекта в перечень выявленных объектов культурного наследия:

- разработать в составе проектной документации раздел об обеспечении сохранности выявленного объекта культурного наследия или о проведении спасательных археологических работ или проект обеспечения сохранности выявленного объекта культурного наследия либо план проведения спасательных археологических полевых работ, включающих оценку воздействия проводимых работ на указанный объект культурного наследия (далее документация или раздел документации, обосновывающий меры по обеспечению сохранности выявленного объекта культурного (археологического) наследия);

- получить по документации или разделу документации, обосновывающей меры по обеспечению сохранности выявленного объекта культурного наследия заключение государственной историко-культурной экспертизы и представить его совместно с указанной документацией в Комитет на согласование;

- обеспечить реализацию согласованной Комитетом документации, обосновывающей меры по обеспечению сохранности выявленного объекта культурного (археологического) наследия.

Порядок организации, проведения и рассмотрения заключения государственной историко-культурной экспертизы определен Положением о государственной историко-культурной экспертизе, утвержденным Постановлением Правительства Российской Федерации от 15.07.2009 № 569. Со списком аттестованных экспертов можно ознакомиться на официальном сайте Министерства культуры Российской Федерации: [mkrf.ru](http://mkrf.ru).

Приложение: в 1 экз. на 1л.

Заместитель Председателя  
Правительства Ленинградской области –  
председатель комитета

В.О. Цой



Исп.: Т.А. Кравчук, тел. (812) 539-45-11





ЗАМЕСТИТЕЛЬ  
ПРЕДСЕДАТЕЛЯ ПРАВИТЕЛЬСТВА  
ЛЕНИНГРАДСКОЙ ОБЛАСТИ –  
ПРЕДСЕДАТЕЛЬ КОМИТЕТА  
ПО СОХРАНЕНИЮ КУЛЬТУРНОГО НАСЛЕДИЯ

191311, Санкт-Петербург, ул. Смольного, д.8  
Тел./факс: 8 (812) 539-45-00  
E-mail: [okn@lenreg.ru](mailto:okn@lenreg.ru)

**Муравлеву А.А.**

25.12.2023 № 01-17-1106/2023-0-1

На № \_\_\_\_\_ от \_\_\_\_\_

**Информация о наличии или отсутствии**

объектов культурного наследия, включенных в единый государственный реестр объектов культурного наследия (памятников истории и культуры) народов Российской Федерации, и выявленных объектов культурного наследия на землях, подлежащих воздействию земляных, строительных, мелиоративных, хозяйственных работ, предусмотренных статьей 25 Лесного кодекса Российской Федерации работ по использованию лесов (за исключением работ, указанных в пунктах 3, 4 и 7 части 1 статьи 25 Лесного кодекса Российской Федерации) и иных работ

На основании заявления от 14.12.2023 № ПГУ-9868336 (вх. от 15.12.2023 № 01-17-1106/2023) в отношении земельного участка, расположенного по адресу: Российская Федерация, Ленинградская область, Всеволожский район, кадастровый номер 47:07:1044001:74952, площадь (кв. м): 20581 кв. м (далее – Участок изысканий), сообщая.

1. Информация о наличии/отсутствии объектов культурного наследия, включенных в единый государственный реестр объектов культурного наследия (памятников истории и культуры) народов Российской Федерации (далее - реестр), выявленные объекты культурного наследия либо объекты, обладающие признаками объекта культурного наследия:

В границах Участка изысканий отсутствуют объекты культурного наследия, включенные в реестр, выявленные объекты культурного наследия, включенные в Перечень выявленных объектов культурного наследия, расположенных на территории Ленинградской области. Сведениями об отсутствии в границах Участка изысканий объектов археологического наследия и объектов, обладающих признаками объекта археологического наследия, комитет по сохранению культурного наследия Ленинградской области (далее – Комитет) не располагает.

2. Информация о расположении/частичном расположении/либо отсутствии расположения земельного участка в границах защитных зон, в границах территорий объектов культурного наследия, включенных в реестр, в границах территорий выявленных объектов культурного наследия, в границах зон охраны объектов культурного наследия, включенных в реестр, в границах территорий исторических



поселений, имеющих особое значение для истории и культуры Российской Федерации:

Участок изысканий расположен вне границ защитных зон, вне границ территорий объектов культурного наследия, включенных в реестр, выявленных объектов культурного наследия, вне границ зон охраны объектов культурного наследия, включенных в реестр, вне границ территорий исторических поселений.

2.1. Описание режимов использования земельного участка (ограничения, обременения):

Участок изысканий не относится к землям историко-культурного назначения, правовой режим которых регулируется земельным законодательством Российской Федерации и Федеральным законом от 25.06.2002 № 73-ФЗ «Об объектах культурного наследия (памятниках истории и культуры) народов Российской Федерации» (далее – Федеральный закон № 73-ФЗ).

3. Информация о наличии/отсутствии данных о проведенных историко-культурных исследованиях:

Сведения о проведенных историко-культурных исследованиях в отношении Участка изысканий отсутствуют.

4. Информация о необходимости/либо отсутствии необходимости проведения государственной историко-культурной экспертизы:

В целях определения наличия или отсутствия объектов археологического наследия либо объектов, обладающих признаками объекта археологического наследия, согласно ст. 28 Федерального закона № 73-ФЗ на земельных участках, землях лесного фонда или в границах водных объектов или их частей, подлежащих воздействию земляных, строительных, мелиоративных, хозяйственных работ, проводится государственная историко-культурная экспертиза (до начала указанных работ).

В соответствии с п. 56 ст. 26 Федерального закона от 03.08.2018 № 342-ФЗ «О внесении изменений в градостроительный кодекс Российской Федерации и отдельные законодательные акты Российской Федерации» (далее – Федеральный закон № 342-ФЗ) до утверждения в соответствии с пп. 34.2, п. 1 ст. 9 Федерального закона № 73-ФЗ границ территорий, в отношении которых у федеральных органов государственной власти, органов государственной власти субъектов Российской Федерации и органов местного самоуправления, уполномоченных в области сохранения, использования, популяризации и государственной охраны объектов культурного наследия, имеются основания предполагать наличие на таких территориях объектов археологического наследия либо объектов, обладающих признаками объекта археологического наследия, государственная историко-культурная экспертиза проводится в соответствии с абзацем девятым ст. 28, абзацем третьим ст. 30, п. 3 ст. 31 Федерального закона № 73-ФЗ (в редакции, действовавшей до дня официального опубликования Федерального закона № 342-ФЗ).

Учитывая изложенное, Заказчик работ в соответствии со ст. 5.1, 28, 30, 31, 32, 36, 45.1 Федерального закона № 73-ФЗ, п.56 ст.26 Федерального закона № 342-ФЗ обязан:

- обеспечить проведение и финансирование государственной историко-культурной экспертизы земельного участка, подлежащего воздействию земляных, строительных, хозяйственных и иных работ, путем археологической разведки, в порядке, установленном ст. 45.1 Федерального закона № 73-ФЗ;



- представить в Комитет документацию, подготовленную на основании археологических полевых работ, содержащую результаты исследований, в соответствии с которыми определяется наличие или отсутствие объектов археологического наследия и объектов, обладающих признаками объекта археологического наследия, на земельном участке, подлежащем воздействию земляных, строительных, хозяйственных и иных работ, а также заключение государственной историко-культурной экспертизы указанной документации (либо земельного участка).

В случае обнаружения в границах земельного участка, подлежащего воздействию земляных, строительных, хозяйственных и иных работ объектов, обладающих признаками объекта археологического наследия, и после принятия Комитетом решения о включении данного объекта в перечень выявленных объектов культурного наследия:

- разработать в составе проектной документации раздел об обеспечении сохранности выявленного объекта культурного наследия или о проведении спасательных археологических работ или проект обеспечения сохранности выявленного объекта культурного наследия либо план проведения спасательных археологических полевых работ, включающих оценку воздействия проводимых работ на указанный объект культурного наследия (далее документация или раздел документации, обосновывающий меры по обеспечению сохранности выявленного объекта культурного (археологического) наследия);

- получить по документации или разделу документации, обосновывающей меры по обеспечению сохранности выявленного объекта культурного наследия заключение государственной историко-культурной экспертизы и представить его совместно с указанной документацией в Комитет на согласование;

- обеспечить реализацию согласованной Комитетом документации, обосновывающей меры по обеспечению сохранности выявленного объекта культурного (археологического) наследия.

Дополнительная информация:

Порядок организации, проведения и рассмотрения заключения государственной историко-культурной экспертизы определен Положением о государственной историко-культурной экспертизе, утвержденным Постановлением Правительства Российской Федерации от 15.07.2009 № 569. Со списком аттестованных экспертов можно ознакомиться на официальном сайте Министерства культуры Российской Федерации: [mkrf.ru](http://mkrf.ru).

Заместитель Председателя Правительства  
Ленинградской области – председатель комитета  
по сохранению культурного наследия

В.О. Цой



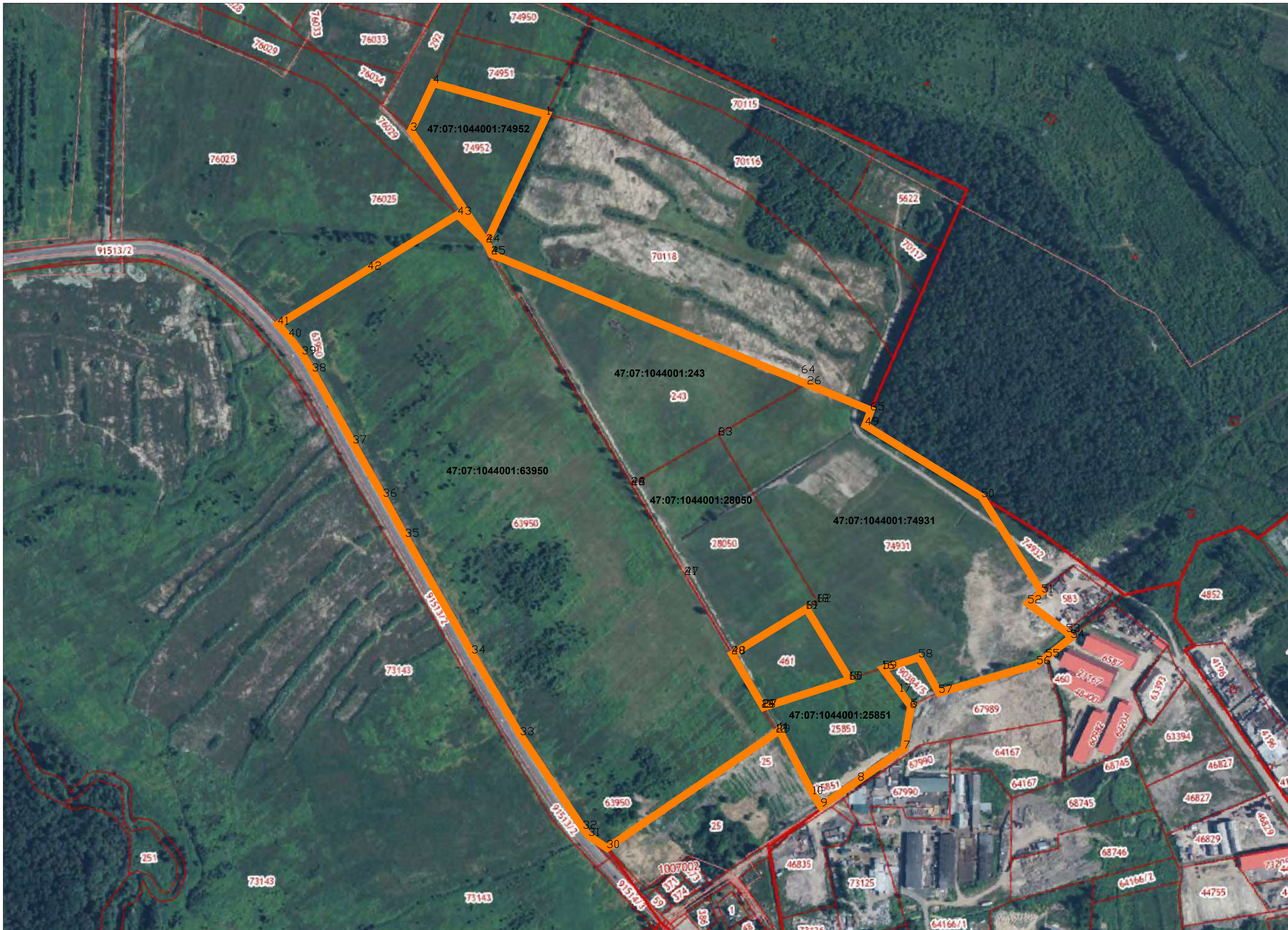


*Приложение 4*

**Схема расположения земельного участка на кадастровой карте  
территории**



# Ситуационный план



 - границы запрашиваемой территории



№	Y	X
1	126675,473	92490,733
2	126593,743	92317,951
3	126491,416	92468,91
4	126521,869	92533,074
5	127168,023	91690,112
6	127166,967	91688,457
7	127157,975	91633,442
8	127096,026	91590,368
9	127045,871	91555,515
10	127034,962	91572,05
11	126989,501	91658,238
12	126985,549	91655,541
13	126966,138	91688,956
14	126968,009	91689,553
15	127084,805	91726,962
16	127129,813	91741,38
17	127152,778	91710,576
18	127041,276	91831,849
19	127026,335	91822,734
20	126925,596	91761,232
21	126862,171	91868,444
22	126789,872	91989,86
23	126907,478	92057,214
24	126789,892	91989,86
25	126600,745	92301,83
26	127027,822	92126,128
27	126968,009	91689,553
28	126966,138	91688,956
29	126985,549	91655,541
30	126756,567	91499,179
31	126731,908	91515,647
32	126724,489	91525,321
33	126639,595	91651,777
34	126574,043	91762,309
35	126484,172	91919,916
36	126454,282	91974,063
37	126413,372	92046,234
38	126358,47	92143,537
39	126344,689	92166,542
40	126326,514	92190,454
41	126311,617	92206,802
42	126433,265	92281,065
43	126554,893	92355,338
44	126593,743	92317,951
45	126600,745	92301,83
46	126789,872	91989,86
47	126862,171	91868,444
48	126925,596	91761,232
49	127105,685	92070,749

№ пт	Y	X
50	127263,2	91973,74
51	127344,6	91844,68
52	127325,6	91830,04
53	127377,8	91791,32
54	127383,8	91783,32
55	127350	91757,18
56	127337,7	91747,73
57	127205,3	91709,01
58	127178,4	91756,96
59	127129,8	91741,38
60	127084,8	91726,96
61	127026,3	91822,73
62	127041,3	91831,85
63	126907,5	92057,21
64	127027,8	92126,13
65	127113,4	92090,92



*Приложение 5*

**Копия письма ЗАО «РТ «Петербургская недвижимость»  
№ Исх.17097/ДПП/РТПН от 25.04.2024 с обоснованием  
отсутствия градостроительного плана земельного участка**



**ЗАО «Развитие территорий  
«Петербургская недвижимость»**

Россия, 188643, Ленинградская область,  
Всеволожский район, г. Всеволожск, ул. Заводская, д. 6  
+7 812 335 51 11  
[www.setlgroup.ru](http://www.setlgroup.ru)



Рег.№ Исх.17097/ДПП/РТПН От: 25.04.2024

Объект по адресу: ЛО, Всеволожский  
муниципальный р-н, Заневское городское  
поселение, д. Новосергиевка

**Заместителю директора  
ФГБУН Институт истории материальной  
культуры Российской академии наук (ИИМК РАН)  
Соловьевой Н.Ф.**

Тема: Информационное письмо

**Уважаемая Наталья Федоровна!**

На территории обследуемых Вами, по договору №7/01/2024 от 31.01.2024г., земельных участков с кадастровыми номерами 47:07:1044001:63950, 47:07:1044001:74952, 47:07:1044001:243, 47:07:1044001:28050, 47:07:1044001:74931, 47:07:1044001:25851 планируется строительство объектов капитального строительства. В соответствии с п. 2 ч. 3 ст. 41, ч. 4. ст. 57.3. Градостроительного кодекса РФ, предоставление градостроительного плана допускается только после утверждения документации по планировке территории, а именно, в соответствии с п. 1 ч. 4 ст. 41 Градостроительного кодекса РФ, проекта планировки территории.

Проект планировки территории возможно разработать после получения информации о наличии или отсутствии объектов культурного наследия при проведении государственной историко-культурной экспертизы земельного участка в соответствии с ч. 2 ст. 41.2., п. 5 ч. 4 ст. 42 Градостроительного кодекса РФ.

Поскольку в настоящее время акт государственной историко-культурной экспертизы земельного участка не разработан, предоставление градостроительного плана невозможно.

Заместитель Генерального директора

Тиханов И.Ю.



*Приложение 6*

**Копии Выписок из Единого государственного реестра  
недвижимости об объектах недвижимости**





## Сведения о характеристиках объекта недвижимости

На основании запроса от 18.10.2023, поступившего на рассмотрение 18.10.2023, сообщаем, что согласно записям Единого государственного реестра недвижимости:

Раздел 1 Лист 1

Земельный участок			
вид объекта недвижимости			
Лист № 1 раздела 1	Всего листов раздела 1: 2	Всего разделов: 5	Всего листов выписки: 7
18.10.2023г. № КУВИ-001/2023-237297656			
Кадастровый номер:	47:07:1044001:243		
Номер кадастрового квартала:	47:07:1044001		
Дата присвоения кадастрового номера:	08.09.2010		
Ранее присвоенный государственный учетный номер:	Кадастровый номер 47:07:10-44-001:0243		
Местоположение:	Российская Федерация, Ленинградская область, Всеволожский муниципальный район, Заневское городское поселение, массив Кудрово		
Площадь:	50000 +/- 157		
Кадастровая стоимость, руб.:	69898000		
Кадастровые номера расположенных в пределах земельного участка объектов недвижимости:	47:07:0000000:96239		
Кадастровые номера объектов недвижимости, из которых образован объект недвижимости:	данные отсутствуют		
Кадастровые номера образованных объектов недвижимости:	данные отсутствуют		
Категория земель:	Земли населенных пунктов		
Виды разрешенного использования:	в целях строительства складского комплекса		
Сведения о кадастровом инженере:	данные отсутствуют		
Сведения о лесах, водных объектах и об иных природных объектах, расположенных в пределах земельного участка:	данные отсутствуют		
Сведения о том, что земельный участок полностью расположен в границах зоны с особыми условиями использования территории, территории объекта культурного наследия, публичного сервитута:	данные отсутствуют		
Сведения о том, что земельный участок расположен в границах особой экономической зоны, территории опережающего социально-экономического развития, зоны территориального развития в Российской Федерации, игровой зоны:	данные отсутствуют		



ДОКУМЕНТ ПОДПИСАН  
ЭЛЕКТРОННОЙ ПОДПИСЬЮ

Сертификат: 00ВВ056В7401СВ38D2В3576АСDС8425108

Владелец: ФЕДЕРАЛЬНАЯ СЛУЖБА ГОСУДАРСТВЕННОЙ

РЕГИСТРАЦИИ, КАДАСТРА И КАРТОГРАФИИ

Действителен: с 27.06.2023 по 19.09.2024

полное наименование должности

инициалы, фамилия



Земельный участок			
вид объекта недвижимости			
Лист № 2 раздела 1	Всего листов раздела 1: 2	Всего разделов: 5	Всего листов выписки: 7
18.10.2023г. № КУВИ-001/2023-237297656			
Кадастровый номер:	47:07:1044001:243		
Сведения о том, что земельный участок расположен в границах особо охраняемой природной территории, охотничьих угодий, лесничеств:	данные отсутствуют		
Сведения о результатах проведения государственного земельного надзора:	данные отсутствуют		
Сведения о расположении земельного участка в границах территории, в отношении которой утвержден проект межевания территории:	данные отсутствуют		
Условный номер земельного участка:	данные отсутствуют		
Сведения о принятии акта и (или) заключении договора, предусматривающих предоставление в соответствии с земельным законодательством исполнительным органом государственным органом власти или органом местного самоуправления, находящегося в государственной или муниципальной собственности земельного участка для строительства наемного дома социального использования или наемного дома коммерческого использования:	данные отсутствуют		
Сведения о том, что земельный участок или земельные участки образованы на основании решения об изъятии земельного участка и (или) расположенного на нем объекта недвижимости для государственных или муниципальных нужд:	данные отсутствуют		
Сведения о том, что земельный участок образован из земель или земельного участка, государственная собственность на которые не разграничена:	данные отсутствуют		
Сведения о наличии земельного спора о местоположении границ земельных участков:	данные отсутствуют		
Статус записи об объекте недвижимости:	Сведения об объекте недвижимости имеют статус "актуальные"		
Особые отметки:	Сведения, необходимые для заполнения раздела: 4 - Сведения о частях земельного участка, отсутствуют.		
Получатель выписки:	Гвоздева Наталья Вячеславовна, действующий(ая) на основании документа "" от имени заявителя ОБЩЕСТВО С ОГРАНИЧЕННОЙ ОТВЕТСТВЕННОСТЬЮ "СЭТЛ СТРОЙ", 7810489897		



ДОКУМЕНТ ПОДПИСАН  
ЭЛЕКТРОННОЙ ПОДПИСЬЮ

Сертификат: 00BV056B7401CB38D2B3576ACDC8425108

Владелец: ФЕДЕРАЛЬНАЯ СЛУЖБА ГОСУДАРСТВЕННОЙ

РЕГИСТРАЦИИ, КАДАСТРА И КАРТОГРАФИИ

Действителен: с 27.06.2023 по 19.09.2024

полное наименование должности

инициалы, фамилия



## Выписка из Единого государственного реестра недвижимости об объекте недвижимости

## Сведения о зарегистрированных правах

Земельный участок			
вид объекта недвижимости			
Лист № 1 раздела 2	Всего листов раздела 2: 2	Всего разделов: 5	Всего листов выписки: 7
18.10.2023г. № КУВИ-001/2023-237297656			
Кадастровый номер:		47:07:1044001:243	
1	Правообладатель (правообладатели):	1.1	Физическое лицо
	Сведения о возможности предоставления третьим лицам персональных данных физического лица:	1.1.1	данные отсутствуют
2	Вид, номер, дата и время государственной регистрации права:	2.1	Общая долевая собственность, 1/2 47:07:1044001:243-47/012/2018-6 28.12.2018 17:16:34
3	Сведения об осуществлении государственной регистрации сделки, права без необходимого в силу закона согласия третьего лица, органа:	3.1	данные отсутствуют
4	Ограничение прав и обременение объекта недвижимости:	не зарегистрировано	
1	Правообладатель (правообладатели):	1.2	Физическое лицо
	Сведения о возможности предоставления третьим лицам персональных данных физического лица:	1.2.1	данные отсутствуют
2	Вид, номер, дата и время государственной регистрации права:	2.2	Общая долевая собственность, 1/2 47:07:1044001:243-47/012/2018-4 30.10.2018 19:02:39
3	Сведения об осуществлении государственной регистрации сделки, права без необходимого в силу закона согласия третьего лица, органа:	3.2	данные отсутствуют
4	Ограничение прав и обременение объекта недвижимости:	не зарегистрировано	
5	Договоры участия в долевом строительстве:	не зарегистрировано	
6	Заявленные в судебном порядке права требования:	данные отсутствуют	
7	Сведения о возможности предоставления третьим лицам персональных данных физического лица	данные отсутствуют	
8	Сведения о возражении в отношении зарегистрированного права:	данные отсутствуют	
9	Сведения о наличии решения об изъятии объекта недвижимости для государственных и муниципальных нужд:	данные отсутствуют	



ДОКУМЕНТ ПОДПИСАН  
ЭЛЕКТРОННОЙ ПОДПИСЬЮ

Сертификат: 00ВВ056В7401СВ38D2В3576АСDС8425108

Владелец: ФЕДЕРАЛЬНАЯ СЛУЖБА ГОСУДАРСТВЕННОЙ  
РЕГИСТРАЦИИ, КАДАСТРА И КАРТОГРАФИИ  
Действителен: с 27.06.2023 по 19.09.2024

полное наименование должности

инициалы, фамилия



Земельный участок

вид объекта недвижимости

Лист № 2 раздела 2

Всего листов раздела 2: 2

Всего разделов: 5

Всего листов выписки: 7

18.10.2023г. № КУВИ-001/2023-237297656

Кадастровый номер:

47:07:1044001:243

10	Сведения о невозможности государственной регистрации без личного участия правообладателя или его законного представителя:	данные отсутствуют
11	Правопритязания и сведения о наличии поступивших, но не рассмотренных заявлений о проведении государственной регистрации права (перехода, прекращения права), ограничения права или обременения объекта недвижимости, сделки в отношении объекта недвижимости:	отсутствуют
11	Сведения о невозможности государственной регистрации перехода, прекращения, ограничения права на земельный участок из земель сельскохозяйственного назначения:	данные отсутствуют



ДОКУМЕНТ ПОДПИСАН  
ЭЛЕКТРОННОЙ ПОДПИСЬЮ

Сертификат: 00ВВ056В7401СВ38D2В3576АСDС8425108

Владелец: ФЕДЕРАЛЬНАЯ СЛУЖБА ГОСУДАРСТВЕННОЙ

РЕГИСТРАЦИИ, КАДАСТРА И КАРТОГРАФИИ

Действителен: с 27.06.2023 по 19.09.2024

полное наименование должности

инициалы, фамилия



## Выписка из Единого государственного реестра недвижимости об объекте недвижимости

## Описание местоположения земельного участка

Земельный участок			
вид объекта недвижимости			
Лист № 1 раздела 3	Всего листов раздела 3: 1	Всего разделов: 5	Всего листов выписки: 7
18.10.2023г. № КУВИ-001/2023-237297656			
Кадастровый номер:	47:07:1044001:243		

План (чертеж, схема) земельного участка



Масштаб 1:4000

Условные обозначения:



ДОКУМЕНТ ПОДПИСАН  
ЭЛЕКТРОННОЙ ПОДПИСЬЮ

Сертификат: 00ВВ056В7401СВ38Д2В3576АСДС8425108

Владелец: ФЕДЕРАЛЬНАЯ СЛУЖБА ГОСУДАРСТВЕННОЙ

РЕГИСТРАЦИИ, КАДАСТРА И КАРТОГРАФИИ

Действителен: с 27.06.2023 по 19.09.2024

полное наименование должности

инициалы, фамилия



## Выписка из Единого государственного реестра недвижимости об объекте недвижимости

## Описание местоположения земельного участка

Земельный участок			
вид объекта недвижимости			
Лист № 1 раздела 3.1	Всего листов раздела 3.1: 1	Всего разделов: 5	Всего листов выписки: 7
18.10.2023г. № КУВИ-001/2023-237297656			
Кадастровый номер:		47:07:1044001:243	

Описание местоположения границ земельного участка							
№ п/п	Номер точки		Дирекционный угол	Горизонтальное проложение, м	Описание закрепления на местности	Кадастровые номера смежных участков	Сведения об адресах правообладателей смежных земельных участков
	начальная	конечная					
1	2	3	4	5	6	7	8
1	1.1.1	1.1.2	113°11.1`	461.8	данные отсутствуют	47:07:1044001:70118	г. Санкт-Петербург, наб. Реки Мойки, д. 18, кв. 6
2	1.1.2	1.1.3	241°1.3`	274.19	данные отсутствуют	данные отсутствуют	данные отсутствуют
3	1.1.2	1.1.2			данные отсутствуют	47:07:1044001:74931	197110, г. Санкт-Петербург, ул. Спортивная, д. 2, стр. 1, кв. 95
4	1.1.3	1.1.1	329°35.6`	364.83	данные отсутствуют	47:07:1044001:63950	biskaec@ya.ru, 188650, Ленинградская обл, р-н. Всеволожский, г. Сертолово, ул. Молодцова, д. 2, кв. 155
5	1.1.3	1.1.3			данные отсутствуют	47:07:1044001:28050	г. Санкт-Петербург, просп.Ленинский, д.135, кв.36



ДОКУМЕНТ ПОДПИСАН  
ЭЛЕКТРОННОЙ ПОДПИСЬЮ

Сертификат: 00BV056B7401CB38D2B3576ACDC8425108

Владелец: ФЕДЕРАЛЬНАЯ СЛУЖБА ГОСУДАРСТВЕННОЙ

РЕГИСТРАЦИИ, КАДАСТРА И КАРТОГРАФИИ

Действителен: с 27.06.2023 по 19.09.2024

ПОЛНОЕ НАИМЕНОВАНИЕ ДОЛЖНОСТИ

инициалы, фамилия



## Выписка из Единого государственного реестра недвижимости об объекте недвижимости

## Описание местоположения земельного участка

Земельный участок			
вид объекта недвижимости			
Лист № 1 раздела 3.2	Всего листов раздела 3.2: 1	Всего разделов: 5	Всего листов выписки: 7
18.10.2023г. № КУВИ-001/2023-237297656			
Кадастровый номер:		47:07:1044001:243	

Сведения о характерных точках границы земельного участка				
Система координат МСК 47 зона 2				
Номер точки	Координаты, м		Описание закрепления на местности	Средняя квадратичная погрешность определения координат характерных точек границ земельного участка, м
	X	Y		
1	2	3	4	5
1	433995.56	2227515.91	-	-
2	433813.75	2227940.42	-	-
3	433680.91	2227700.56	-	-
1	433995.56	2227515.91	-	-



ДОКУМЕНТ ПОДПИСАН  
ЭЛЕКТРОННОЙ ПОДПИСЬЮ

Сертификат: 00ВВ056В7401СВ38D2В3576АСDС8425108

Владелец: ФЕДЕРАЛЬНАЯ СЛУЖБА ГОСУДАРСТВЕННОЙ  
РЕГИСТРАЦИИ, КАДАСТРА И КАРТОГРАФИИ  
Действителен: с 27.06.2023 по 19.09.2024

полное наименование должности

инициалы, фамилия





## Сведения о характеристиках объекта недвижимости

На основании запроса от 18.10.2023, поступившего на рассмотрение 18.10.2023, сообщаем, что согласно записям Единого государственного реестра недвижимости:

Раздел 1 Лист 1

Земельный участок			
вид объекта недвижимости			
Лист № 1 раздела 1	Всего листов раздела 1: 3	Всего разделов: 8	Всего листов выписки: 18
18.10.2023г. № КУВИ-001/2023-237299462			
Кадастровый номер:	47:07:1044001:25851		
Номер кадастрового квартала:	47:07:1044001		
Дата присвоения кадастрового номера:	30.12.2016		
Ранее присвоенный государственный учетный номер:	данные отсутствуют		
Местоположение:	Ленинградская область, Всеволожский район, уч. Кудрово, уч. Орово		
Площадь:	21329 +/- 51		
Кадастровая стоимость, руб.:	98326.69		
Кадастровые номера расположенных в пределах земельного участка объектов недвижимости:	47:07:0000000:96239		
Кадастровые номера объектов недвижимости, из которых образован объект недвижимости:	47:07:0000000:18270; 47:07:1044001:617		
Кадастровые номера образованных объектов недвижимости:	данные отсутствуют		
Категория земель:	Земли населенных пунктов		
Виды разрешенного использования:	для ведения сельскохозяйственного производства		
Сведения о кадастровом инженере:	данные отсутствуют		
Сведения о лесах, водных объектах и об иных природных объектах, расположенных в пределах земельного участка:	данные отсутствуют		
Сведения о том, что земельный участок полностью расположен в границах зоны с особыми условиями использования территории, территории объекта культурного наследия, публично сервитута:	данные отсутствуют		
Сведения о том, что земельный участок расположен в границах особой экономической зоны, территории опережающего социально-экономического развития, зоны территориального развития в Российской Федерации, игровой зоны:	данные отсутствуют		



ДОКУМЕНТ ПОДПИСАН  
ЭЛЕКТРОННОЙ ПОДПИСЬЮ

Сертификат: 00BV056B7401CB38D2B3576ACDC8425108

Владелец: ФЕДЕРАЛЬНАЯ СЛУЖБА ГОСУДАРСТВЕННОЙ

РЕГИСТРАЦИИ, КАДАСТРА И КАРТОГРАФИИ

Действителен: с 27.06.2023 по 19.09.2024

полное наименование должности

инициалы, фамилия



Земельный участок			
вид объекта недвижимости			
Лист № 2 раздела 1	Всего листов раздела 1: 3	Всего разделов: 8	Всего листов выписки: 18

18.10.2023г. № КУВИ-001/2023-237299462

Кадастровый номер: 47:07:1044001:25851

Сведения о том, что земельный участок расположен в границах особо охраняемой природной территории, охотничьих угодий, лесничеств:	данные отсутствуют
Сведения о результатах проведения государственного земельного надзора:	данные отсутствуют
Сведения о расположении земельного участка в границах территории, в отношении которой утвержден проект межевания территории:	данные отсутствуют
Условный номер земельного участка:	данные отсутствуют
Сведения о принятии акта и (или) заключении договора, предусматривающих предоставление в соответствии с земельным законодательством исполнительным органом государственным органом власти или органом местного самоуправления, находящегося в государственной или муниципальной собственности земельного участка для строительства наемного дома социального использования или наемного дома коммерческого использования:	данные отсутствуют
Сведения о том, что земельный участок или земельные участки образованы на основании решения об изъятии земельного участка и (или) расположенного на нем объекта недвижимости для государственных или муниципальных нужд:	данные отсутствуют
Сведения о том, что земельный участок образован из земель или земельного участка, государственная собственность на которые не разграничена:	данные отсутствуют
Сведения о наличии земельного спора о местоположении границ земельных участков:	данные отсутствуют
Статус записи об объекте недвижимости:	Сведения об объекте недвижимости имеют статус "актуальные"
Особые отметки:	Сведения об ограничениях права на объект недвижимости, обременениях данного объекта, не зарегистрированных в реестре прав, ограничений прав и обременений недвижимого имущества: вид ограничения (обременения): ограничения прав на земельный участок, предусмотренные статьей 56 Земельного кодекса Российской Федерации; срок действия не установлен. вид ограничения (обременения): ограничения прав на земельный участок, предусмотренные статьей 56 Земельного кодекса Российской Федерации; срок действия: с 30.12.2016; реквизиты документа-основания: карта (план) от 23.08.2011 № 2/2011 выдан: Управление Росреестра по Ленинградской области. вид



ДОКУМЕНТ ПОДПИСАН  
ЭЛЕКТРОННОЙ ПОДПИСЬЮ

Сертификат: 00ВВ056В7401СВ38D2В3576АСDC8425108

Владелец: ФЕДЕРАЛЬНАЯ СЛУЖБА ГОСУДАРСТВЕННОЙ

РЕГИСТРАЦИИ, КАДАСТРА И КАРТОГРАФИИ

Действителен: с 27.06.2023 по 19.09.2024

полное наименование должности

инициалы, фамилия



Земельный участок			
вид объекта недвижимости			
Лист № 3 раздела 1	Всего листов раздела 1: 3	Всего разделов: 8	Всего листов выписки: 18
18.10.2023г. № КУВИ-001/2023-237299462			
Кадастровый номер:		47:07:1044001:25851	
		ограничения (обременения): прочие ограничения прав и обременения объекта недвижимости; срок действия не установлен. вид ограничения (обременения): ограничения прав на земельный участок, предусмотренные статьей 56 Земельного кодекса Российской Федерации; срок действия: с 24.06.2021; реквизиты документа-основания: доверенность от 19.02.2020 № 7988397; документ, содержащий необходимые для внесения в государственный кадастр недвижимости сведения об установлении или изменении территориальной зоны или зоны с особыми условиями использования территорий, либо об отмене установления такой зоны от 09.06.2021 № PVD-0123/2021-30332; иной документ, содержащий описание объекта от 09.06.2021 № PVD-0123/2021-30332.	
Получатель выписки:		Гвоздева Наталья Вячеславовна, действующий(ая) на основании документа "" от имени заявителя ОБЩЕСТВО С ОГРАНИЧЕННОЙ ОТВЕТСТВЕННОСТЬЮ "СЭТЛ СТРОЙ", 7810489897	

полное наименование должности	 ДОКУМЕНТ ПОДПИСАН ЭЛЕКТРОННОЙ ПОДПИСЬЮ Сертификат: 00ВВ056В7401СВ38D2В3576АСDC8425108 Владелец: ФЕДЕРАЛЬНАЯ СЛУЖБА ГОСУДАРСТВЕННОЙ РЕГИСТРАЦИИ, КАДАСТРА И КАРТОГРАФИИ Действителен: с 27.06.2023 по 19.09.2024	инициалы, фамилия
-------------------------------	---	-------------------



## Выписка из Единого государственного реестра недвижимости об объекте недвижимости

## Сведения о зарегистрированных правах

Земельный участок			
вид объекта недвижимости			

Лист № 1 раздела 2	Всего листов раздела 2: 3	Всего разделов: 8	Всего листов выписки: 18
--------------------	---------------------------	-------------------	--------------------------

18.10.2023г. № КУВИ-001/2023-237299462

Кадастровый номер: 47:07:1044001:25851

1	Правообладатель (правообладатели):	1.1	Общество с ограниченной ответственностью "Ювенал", ИНН: 7804366946
	Сведения о возможности предоставления третьим лицам персональных данных физического лица:	1.1.1	данные отсутствуют
2	Вид, номер, дата и время государственной регистрации права:	2.1	Собственность 47:07:1044001:25851-47/012/2017-1 03.03.2017 15:12:18
3	Сведения об осуществлении государственной регистрации сделки, права без необходимого в силу закона согласия третьего лица, органа:	3.1	данные отсутствуют
4	Ограничение прав и обременение объекта недвижимости:		
	4.1 вид:	Ипотека	
	дата государственной регистрации:	16.10.2018 14:22:18	
	номер государственной регистрации:	47:07:1044001:25851-47/012/2018-2	
	срок, на который установлены ограничение прав и обременение объекта недвижимости:	Срок действия с 16.10.2018 по 31.12.2025 с 16.10.2018 по 31.12.2025	
	лицо, в пользу которого установлены ограничение прав и обременение объекта недвижимости:	Физическое лицо	
	сведения о возможности предоставления третьим лицам персональных данных физического лица	данные отсутствуют	
	основание государственной регистрации:	Договор залога земельного участка, выдан 26.09.2018 Дополнительное соглашение к Договору залога земельного участка б/н от 26.09.2018, № 1, выдан 30.12.2019	
	сведения об осуществлении государственной регистрации сделки, права, ограничения права без необходимого в силу закона согласия третьего лица, органа:	данные отсутствуют	
	сведения об управляющем залогом и о договоре управления залогом, если такой договор заключен для управления ипотекой:	данные отсутствуют	



ДОКУМЕНТ ПОДПИСАН  
ЭЛЕКТРОННОЙ ПОДПИСЬЮ

Сертификат: 00ВВ056В7401СВ38Д2В3576АСDC8425108

Владелец: ФЕДЕРАЛЬНАЯ СЛУЖБА ГОСУДАРСТВЕННОЙ

РЕГИСТРАЦИИ, КАДАСТРА И КАРТОГРАФИИ

Действителен: с 27.06.2023 по 19.09.2024

полное наименование должности

инициалы, фамилия



Земельный участок			
вид объекта недвижимости			
Лист № 2 раздела 2	Всего листов раздела 2: 3	Всего разделов: 8	Всего листов выписки: 18

18.10.2023г. № КУВИ-001/2023-237299462

Кадастровый номер: 47:07:1044001:25851

	сведения о депозитарии, который осуществляет хранение обездвиженной документарной закладной или электронной закладной:	
	ведения о внесении изменений или дополнений в регистрационную запись об ипотеке:	
5	Договоры участия в долевом строительстве:	не зарегистрировано
6	Заявленные в судебном порядке права требования:	данные отсутствуют
7	Сведения о возможности предоставления третьим лицам персональных данных физического лица	данные отсутствуют
8	Сведения о возражении в отношении зарегистрированного права:	данные отсутствуют
9	Сведения о наличии решения об изъятии объекта недвижимости для государственных и муниципальных нужд:	данные отсутствуют
10	Сведения о невозможности государственной регистрации без личного участия правообладателя или его законного представителя:	данные отсутствуют
11	Правопритязания и сведения о наличии поступивших, но не рассмотренных заявлений о проведении государственной регистрации права (перехода, прекращения права), ограничения права или обременения объекта недвижимости, сделки в отношении объекта недвижимости:	отсутствуют



ДОКУМЕНТ ПОДПИСАН  
ЭЛЕКТРОННОЙ ПОДПИСЬЮ

Сертификат: 00ВВ056В7401СВ38D2В3576АСDС8425108

Владелец: ФЕДЕРАЛЬНАЯ СЛУЖБА ГОСУДАРСТВЕННОЙ

РЕГИСТРАЦИИ, КАДАСТРА И КАРТОГРАФИИ

Действителен: с 27.06.2023 по 19.09.2024

полное наименование должности

инициалы, фамилия



Земельный участок			
вид объекта недвижимости			
Лист № 3 раздела 2	Всего листов раздела 2: 3	Всего разделов: 8	Всего листов выписки: 18
18.10.2023г. № КУВИ-001/2023-237299462			
Кадастровый номер:		47:07:1044001:25851	
11	Сведения о невозможности государственной регистрации перехода, прекращения, ограничения права на земельный участок из земель сельскохозяйственного назначения:	данные отсутствуют	



ДОКУМЕНТ ПОДПИСАН  
ЭЛЕКТРОННОЙ ПОДПИСЬЮ

Сертификат: 00ВВ056В7401СВ38D2В3576АСDС8425108

Владелец: ФЕДЕРАЛЬНАЯ СЛУЖБА ГОСУДАРСТВЕННОЙ  
РЕГИСТРАЦИИ, КАДАСТРА И КАРТОГРАФИИ  
Действителен: с 27.06.2023 по 19.09.2024

полное наименование должности

инициалы, фамилия

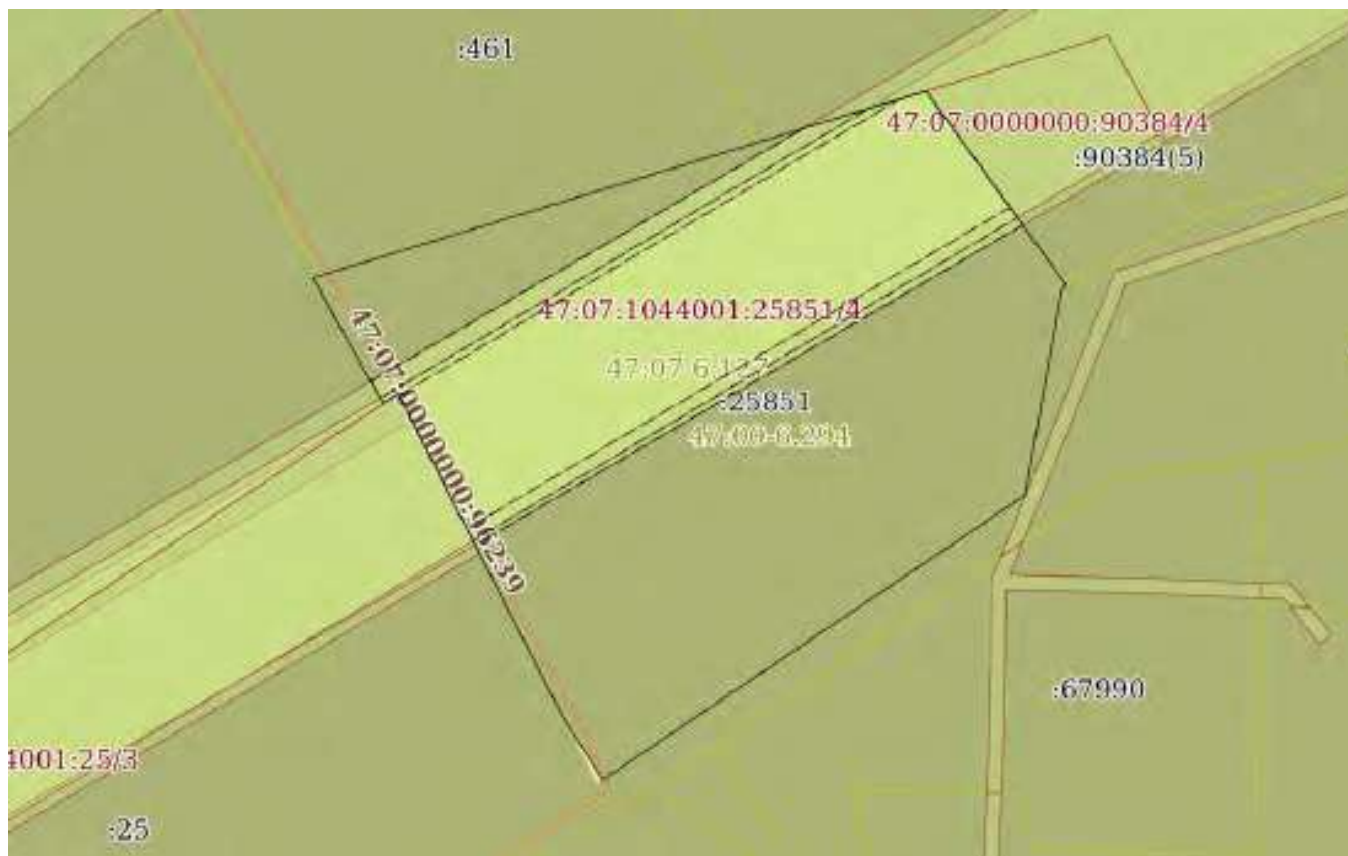


## Выписка из Единого государственного реестра недвижимости об объекте недвижимости

## Описание местоположения земельного участка

Земельный участок			
вид объекта недвижимости			
Лист № 1 раздела 3	Всего листов раздела 3: 1	Всего разделов: 8	Всего листов выписки: 18
18.10.2023г. № КУВИ-001/2023-237299462			
Кадастровый номер:		47:07:1044001:25851	

## План (чертеж, схема) земельного участка



Масштаб 1:2000

Условные обозначения:



ДОКУМЕНТ ПОДПИСАН  
ЭЛЕКТРОННОЙ ПОДПИСЬЮ

Сертификат: 00ВВ056В7401СВ38D2В3576АСDС8425108

Владелец: ФЕДЕРАЛЬНАЯ СЛУЖБА ГОСУДАРСТВЕННОЙ  
РЕГИСТРАЦИИ, КАДАСТРА И КАРТОГРАФИИ  
Действителен: с 27.06.2023 по 19.09.2024

полное наименование должности

инициалы, фамилия



## Выписка из Единого государственного реестра недвижимости об объекте недвижимости

## Описание местоположения земельного участка

Земельный участок			
вид объекта недвижимости			
Лист № 1 раздела 3.1	Всего листов раздела 3.1: 1	Всего разделов: 8	Всего листов выписки: 18
18.10.2023г. № КУВИ-001/2023-237299462			
Кадастровый номер:		47:07:1044001:25851	

Описание местоположения границ земельного участка							
№ п/п	Номер точки		Дирекционный угол	Горизонтальное положение, м	Описание закрепления на местности	Кадастровые номера смежных участков	Сведения об адресах правообладателей смежных земельных участков
	начальная	конечная					
1	2	3	4	5	6	7	8
1	1.1.1	1.1.2	73°8.0'	1.96	данные отсутствуют	47:07:1044001:63950	biskaec@ya.ru, 188650, Ленинградская обл, р-н. Всеволожский, г. Сертолово, ул. Молодцова, д. 2, кв. 155
2	1.1.2	1.1.3	73°3.7'	122.64	данные отсутствуют	47:07:1044001:461	адрес отсутствует
3	1.1.3	1.1.4	73°3.6'	47.26	данные отсутствуют	47:07:1044001:74931	197110, г. Санкт-Петербург, ул. Спортивная, д. 2, стр. 1, кв. 95
4	1.1.4	1.1.5	144°7.0'	38.42	данные отсутствуют	47:07:0000000:90384(5)	адрес отсутствует
5	1.1.5	1.1.6	144°8.2'	25.52	данные отсутствуют	47:07:0000000:90384(5)	адрес отсутствует
6	1.1.6	1.1.7	213°22.0'	1.96	данные отсутствуют	47:07:1044001:67989	188692, Ленинградская обл, р-н. Всеволожский, г. Кудрово, ул. Центральная, д. 50, к. 1, кв. 327
7	1.1.7	1.1.8	190°6.2'	55.74	данные отсутствуют	47:07:1044001:67989	188692, Ленинградская обл, р-н. Всеволожский, г. Кудрово, ул. Центральная, д. 50, к. 1, кв. 327
8	1.1.8	1.1.9	236°0.7'	75.45	данные отсутствуют	47:07:1044001:67989	188692, Ленинградская обл, р-н. Всеволожский, г. Кудрово, ул. Центральная, д. 50, к. 1, кв. 327
9	1.1.9	1.1.10	236°1.6'	61.08	данные отсутствуют	47:07:1044001:67989	188692, Ленинградская обл, р-н. Всеволожский, г. Кудрово, ул. Центральная, д. 50, к. 1, кв. 327
10	1.1.10	1.1.11	327°24.5'	19.81	данные отсутствуют	данные отсутствуют	данные отсутствуют
11	1.1.11	1.1.12	333°0.7'	97.44	данные отсутствуют	47:07:1044001:25	г. Санкт-Петербург, пр-кт Косыгина, д. 31, к. 2, литера А, кв. 6
12	1.1.12	1.1.13	236°30.5'	4.78	данные отсутствуют	47:07:1044001:25	г. Санкт-Петербург, пр-кт Косыгина, д. 31, к. 2, литера А, кв. 6
13	1.1.13	1.1.1	330°40.1'	38.64	данные отсутствуют	47:07:1044001:63950	biskaec@ya.ru, 188650, Ленинградская обл, р-н. Всеволожский, г. Сертолово, ул. Молодцова, д. 2, кв. 155



ДОКУМЕНТ ПОДПИСАН  
ЭЛЕКТРОННОЙ ПОДПИСЬЮ

Сертификат: 00BV056B7401CB38D2B3576ACDC8425108

Владелец: ФЕДЕРАЛЬНАЯ СЛУЖБА ГОСУДАРСТВЕННОЙ  
РЕГИСТРАЦИИ, КАДАСТРА И КАРТОГРАФИИ  
Действителен: с 27.06.2023 по 19.09.2024

полное наименование должности

инициалы, фамилия



## Выписка из Единого государственного реестра недвижимости об объекте недвижимости

## Описание местоположения земельного участка

Земельный участок			
вид объекта недвижимости			
Лист № 1 раздела 3.2	Всего листов раздела 3.2: 1	Всего разделов: 8	Всего листов выписки: 18
18.10.2023г. № КУВИ-001/2023-237299462			
Кадастровый номер:		47:07:1044001:25851	

Сведения о характерных точках границы земельного участка				
Система координат МСК 47 зона 2				
Номер точки	Координаты, м		Описание закрепления на местности	Средняя квадратичная погрешность определения координат характерных точек границ земельного участка, м
	X	Y		
1	2	3	4	5
1	433377.51	2227872.47	-	0.1
2	433378.08	2227874.35	-	0.1
3	433413.81	2227991.67	-	0.1
4	433427.58	2228036.88	-	0.1
5	433396.45	2228059.4	-	0.1
6	433375.77	2228074.35	-	0.1
7	433374.13	2228073.27	-	0.1
8	433319.25	2228063.49	-	0.1
9	433277.07	2228000.93	-	0.1
10	433242.94	2227950.28	-	0.1
11	433259.63	2227939.61	-	0.1
12	433346.46	2227895.39	-	0.1
13	433343.82	2227891.4	-	0.1
1	433377.51	2227872.47	-	0.1



ДОКУМЕНТ ПОДПИСАН  
ЭЛЕКТРОННОЙ ПОДПИСЬЮ

Сертификат: 00ВВ056В7401СВ38D2В3576АСDС8425108

Владелец: ФЕДЕРАЛЬНАЯ СЛУЖБА ГОСУДАРСТВЕННОЙ  
РЕГИСТРАЦИИ, КАДАСТРА И КАРТОГРАФИИ  
Действителен: с 27.06.2023 по 19.09.2024

полное наименование должности

инициалы, фамилия



Выписка из Единого государственного реестра недвижимости об объекте недвижимости  
Сведения о частях земельного участка

Земельный участок			
вид объекта недвижимости			
Лист № 1 раздела 4	Всего листов раздела 4: 4	Всего разделов: 8	Всего листов выписки: 18
18.10.2023г. № КУВИ-001/2023-237299462			
Кадастровый номер:		47:07:1044001:25851	
План (чертеж, схема) части земельного участка		Учетный номер части: 47:07:1044001:25851/1	



Масштаб 1:2000

Условные обозначения:



ДОКУМЕНТ ПОДПИСАН  
ЭЛЕКТРОННОЙ ПОДПИСЬЮ

Сертификат: 00ВВ056В7401СВ38D2В3576АСDC8425108

Владелец: ФЕДЕРАЛЬНАЯ СЛУЖБА ГОСУДАРСТВЕННОЙ  
РЕГИСТРАЦИИ, КАДАСТРА И КАРТОГРАФИИ  
Действителен: с 27.06.2023 по 19.09.2024

ПОЛНОЕ НАИМЕНОВАНИЕ ДОЛЖНОСТИ

ИНИЦИАЛЫ, ФАМИЛИЯ



Земельный участок

вид объекта недвижимости

Лист № 2 раздела 4

Всего листов раздела 4: 4

Всего разделов: 8

Всего листов выписки: 18

18.10.2023г. № КУВИ-001/2023-237299462

Кадастровый номер:

47:07:1044001:25851

План (чертеж, схема) части земельного участка

Учетный номер части: 47:07:1044001:25851/2



Масштаб 1:2000

Условные обозначения:



ДОКУМЕНТ ПОДПИСАН  
ЭЛЕКТРОННОЙ ПОДПИСЬЮ

Сертификат: 00ВВ056В7401СВ38Д2В3576АСДС8425108

Владелец: ФЕДЕРАЛЬНАЯ СЛУЖБА ГОСУДАРСТВЕННОЙ

РЕГИСТРАЦИИ, КАДАСТРА И КАРТОГРАФИИ

Действителен: с 27.06.2023 по 19.09.2024

ПОЛНОЕ НАИМЕНОВАНИЕ ДОЛЖНОСТИ

инициалы, фамилия



Земельный участок			
вид объекта недвижимости			
Лист № 3 раздела 4	Всего листов раздела 4: 4	Всего разделов: 8	Всего листов выписки: 18

18.10.2023г. № КУВИ-001/2023-237299462

Кадастровый номер:

47:07:1044001:25851

План (чертеж, схема) части земельного участка

Учетный номер части: 47:07:1044001:25851/3



Масштаб 1:2000

Условные обозначения:



ДОКУМЕНТ ПОДПИСАН  
ЭЛЕКТРОННОЙ ПОДПИСЬЮ

Сертификат: 00ВВ056В7401СВ38Д2В3576АСДС8425108

Владелец: ФЕДЕРАЛЬНАЯ СЛУЖБА ГОСУДАРСТВЕННОЙ

РЕГИСТРАЦИИ, КАДАСТРА И КАРТОГРАФИИ

Действителен: с 27.06.2023 по 19.09.2024

ПОЛНОЕ НАИМЕНОВАНИЕ ДОЛЖНОСТИ

инициалы, фамилия



Земельный участок			
вид объекта недвижимости			

Лист № 4 раздела 4	Всего листов раздела 4: 4	Всего разделов: 8	Всего листов выписки: 18
--------------------	---------------------------	-------------------	--------------------------

18.10.2023г. № КУВИ-001/2023-237299462

Кадастровый номер: 47:07:1044001:25851

План (чертеж, схема) части земельного участка

Учетный номер части: 47:07:1044001:25851/4



Масштаб 1:2000

Условные обозначения:



ДОКУМЕНТ ПОДПИСАН  
ЭЛЕКТРОННОЙ ПОДПИСЬЮ

Сертификат: 00ВВ056В7401СВ38Д2В3576АСДС8425108

Владелец: ФЕДЕРАЛЬНАЯ СЛУЖБА ГОСУДАРСТВЕННОЙ

РЕГИСТРАЦИИ, КАДАСТРА И КАРТОГРАФИИ

Действителен: с 27.06.2023 по 19.09.2024

ПОЛНОЕ НАИМЕНОВАНИЕ ДОЛЖНОСТИ

инициалы, фамилия



## Выписка из Единого государственного реестра недвижимости об объекте недвижимости

## Сведения о частях земельного участка

Земельный участок		
вид объекта недвижимости		
Лист № 1 раздела 4.1	Всего листов раздела 4.1: 1	Всего разделов: 8
Всего листов выписки: 18		
18.10.2023г. № КУВИ-001/2023-237299462		
Кадастровый номер:		47:07:1044001:25851
Учетный номер части	Площадь, м2	Содержание ограничения в использовании или ограничения права на объект недвижимости или обременения объекта недвижимости
1	2	3
47:07:1044001:25851/1	8535	вид ограничения (обременения): ограничения прав на земельный участок, предусмотренные статьей 56 Земельного кодекса Российской Федерации; Срок действия: не установлен; Содержание ограничения (обременения): Охранная зона ЛЭП
47:07:1044001:25851/2	8534	вид ограничения (обременения): ограничения прав на земельный участок, предусмотренные статьей 56 Земельного кодекса Российской Федерации; Срок действия: не установлен; реквизиты документа-основания: карта (план) от 23.08.2011 № 2/2011 выдан: Управление Росреестра по Ленинградской области; Содержание ограничения (обременения): Объект землеустройства, охранная зона линии электропередач ВЛ 110кВ, предусматривает определенные ограничения использования территории, которые регламентируются Постановлением Правительства РФ от 24 февраля 2009г.№160 «О порядке установления охранных зон объектов электросетевого хозяйства и особых условиях использования земельных участков, расположенных в границах таких зон».; Реестровый номер границы: 47.07.2.1
47:07:1044001:25851/3	6637	вид ограничения (обременения): прочие ограничения прав и обременения объекта недвижимости; Срок действия: не установлен; Содержание ограничения (обременения): охранная зона ЛЭП
47:07:1044001:25851/4	7540	вид ограничения (обременения): ограничения прав на земельный участок, предусмотренные статьей 56 Земельного кодекса Российской Федерации; Срок действия: не установлен; реквизиты документа-основания: доверенность от 19.02.2020 № 7988397; документ, содержащий необходимые для внесения в государственный кадастр недвижимости сведения об установлении или изменении территориальной зоны или зоны с особыми условиями использования территорий, либо об отмене установления такой зоны от 09.06.2021 № PVD-0123/2021-30332; иной документ, содержащий описание объекта от 09.06.2021 № PVD-0123/2021-30332; Содержание ограничения (обременения): Определены в соответствии с Постановлением Правительства РФ от 24.09.2009 г. № 160 "О порядке установления охранных зон объектов электросетевого хозяйства и особых условий использования земельных участков, расположенных в границах таких зон"; Реестровый номер границы: 47:07-6.127; Вид объекта реестра границ: Зона с особыми условиями использования территории; Вид зоны по документу: Охранная зона линии электропередач ВЛ 110кВ Янинская - 5; Тип зоны: Охранная зона инженерных коммуникаций



ДОКУМЕНТ ПОДПИСАН  
ЭЛЕКТРОННОЙ ПОДПИСЬЮ

Сертификат: 00BV056B7401CB38D2B3576ACDC8425108

Владелец: ФЕДЕРАЛЬНАЯ СЛУЖБА ГОСУДАРСТВЕННОЙ  
РЕГИСТРАЦИИ, КАДАСТРА И КАРТОГРАФИИ  
Действителен: с 27.06.2023 по 19.09.2024

ПОЛНОЕ НАИМЕНОВАНИЕ ДОЛЖНОСТИ

ИНИЦИАЛЫ, ФАМИЛИЯ



## Выписка из Единого государственного реестра недвижимости об объекте недвижимости

## Сведения о частях земельного участка

Земельный участок			
вид объекта недвижимости			
Лист № 1 раздела 4.2	Всего листов раздела 4.2: 4	Всего разделов: 8	Всего листов выписки: 18
18.10.2023г. № КУВИ-001/2023-237299462			
Кадастровый номер:		47:07:1044001:25851	

Сведения о характерных точках границы части (частей) земельного участка				
Учетный номер части: 47:07:1044001:25851/1				
Система координат МСК 47 зона 2				
Номер точки	Координаты, м		Описание закрепления на местности	Средняя квадратичная погрешность определения координат характерных точек границ земельного участка, м
	X	Y		
1	2	3	4	5
1	433349.77	2227888.05	-	0.1
2	433350.74	2227889.71	-	0.1
3	433411.33	2227993.37	-	0.1
4	433417.61	2228004.13	-	0.1
5	433427.58	2228036.88	-	0.1
6	433396.45	2228059.4	-	0.1
7	433391.69	2228062.85	-	0.1
8	433389.62	2228059.29	-	0.1
9	433305.91	2227916.04	-	0.1
10	433346.46	2227895.39	-	0.1
11	433343.82	2227891.4	-	0.1
1	433349.77	2227888.05	-	0.1



ДОКУМЕНТ ПОДПИСАН  
ЭЛЕКТРОННОЙ ПОДПИСЬЮ

Сертификат: 00BV056B7401CB38D2B3576ACDC8425108

Владелец: ФЕДЕРАЛЬНАЯ СЛУЖБА ГОСУДАРСТВЕННОЙ  
РЕГИСТРАЦИИ, КАДАСТРА И КАРТОГРАФИИ  
Действителен: с 27.06.2023 по 19.09.2024

полное наименование должности

инициалы, фамилия



Земельный участок

вид объекта недвижимости

Лист № 2 раздела 4.2

Всего листов раздела 4.2: 4

Всего разделов: 8

Всего листов выписки: 18

18.10.2023г. № КУВИ-001/2023-237299462

Кадастровый номер:

47:07:1044001:25851

Сведения о характерных точках границы части (частей) земельного участка

Учетный номер части: 47:07:1044001:25851/2

Система координат МСК 47 зона 2

Номер точки	Координаты, м		Описание закрепления на местности	Средняя квадратичная погрешность определения координат характерных точек границ земельного участка, м
	X	Y		
1	2	3	4	5
1	433349.77	2227888.05	-	-
2	433343.82	2227891.4	-	0.1
3	433346.46	2227895.39	-	0.1
4	433305.91	2227916.04	-	-
5	433389.62	2228059.29	-	0.1
6	433391.69	2228062.85	-	-
7	433396.45	2228059.4	-	0.1
8	433427.58	2228036.88	-	0.1
9	433417.61	2228004.13	-	-
1	433349.77	2227888.05	-	-



ДОКУМЕНТ ПОДПИСАН  
ЭЛЕКТРОННОЙ ПОДПИСЬЮ

Сертификат: 00ВВ056В7401СВ38D2В3576АСDС8425108

Владелец: ФЕДЕРАЛЬНАЯ СЛУЖБА ГОСУДАРСТВЕННОЙ

РЕГИСТРАЦИИ, КАДАСТРА И КАРТОГРАФИИ

Действителен: с 27.06.2023 по 19.09.2024

полное наименование должности

инициалы, фамилия



Земельный участок

вид объекта недвижимости

Лист № 3 раздела 4.2

Всего листов раздела 4.2: 4

Всего разделов: 8

Всего листов выписки: 18

18.10.2023г. № КУВИ-001/2023-237299462

Кадастровый номер:

47:07:1044001:25851

Сведения о характерных точках границы части (частей) земельного участка

Учетный номер части: 47:07:1044001:25851/3

Система координат МСК 47 зона 2

Номер точки	Координаты, м		Описание закрепления на местности	Средняя квадратичная погрешность определения координат характерных точек границ земельного участка, м
	X	Y		
1	2	3	4	5
1	433345.97	2227895.63	-	0.1
2	433406	2227997.02	-	0.1
3	433425.46	2228029.89	-	0.1
4	433427.58	2228036.88	-	0.1
5	433396.45	2228059.4	-	0.1
6	433372.95	2228019.71	-	0.1
7	433310.26	2227913.82	-	0.1
1	433345.97	2227895.63	-	0.1



ДОКУМЕНТ ПОДПИСАН  
ЭЛЕКТРОННОЙ ПОДПИСЬЮ

Сертификат: 00ВВ056В7401СВ38D2В3576АСDС8425108

Владелец: ФЕДЕРАЛЬНАЯ СЛУЖБА ГОСУДАРСТВЕННОЙ  
РЕГИСТРАЦИИ, КАДАСТРА И КАРТОГРАФИИ  
Действителен: с 27.06.2023 по 19.09.2024

полное наименование должности

инициалы, фамилия



Земельный участок

вид объекта недвижимости

Лист № 4 раздела 4.2

Всего листов раздела 4.2: 4

Всего разделов: 8

Всего листов выписки: 18

18.10.2023г. № КУВИ-001/2023-237299462

Кадастровый номер:

47:07:1044001:25851

Сведения о характерных точках границы части (частей) земельного участка

Учетный номер части: 47:07:1044001:25851/4

Система координат

Номер точки	Координаты, м		Описание закрепления на местности	Средняя квадратичная погрешность определения координат характерных точек границ земельного участка, м
	X	Y		
1	2	3	4	5
1	433346.46	2227895.39	-	-
2	433343.82	2227891.4	-	-
3	433345.24	2227890.6	-	-
4	433422.9	2228021.5	-	-
5	433427.58	2228036.88	-	-
6	433396.45	2228059.4	-	-
7	433393.67	2228061.41	-	-
8	433307.07	2227915.45	-	-
1	433346.46	2227895.39	-	-



ДОКУМЕНТ ПОДПИСАН  
ЭЛЕКТРОННОЙ ПОДПИСЬЮ

Сертификат: 00ВВ056В7401СВ38D2В3576АСDС8425108

Владелец: ФЕДЕРАЛЬНАЯ СЛУЖБА ГОСУДАРСТВЕННОЙ

РЕГИСТРАЦИИ, КАДАСТРА И КАРТОГРАФИИ

Действителен: с 27.06.2023 по 19.09.2024

полное наименование должности

инициалы, фамилия





## Сведения о характеристиках объекта недвижимости

На основании запроса от 18.10.2023, поступившего на рассмотрение 18.10.2023, сообщаем, что согласно записям Единого государственного реестра недвижимости:

Раздел 1 Лист 1

Земельный участок			
вид объекта недвижимости			
Лист № 1 раздела 1	Всего листов раздела 1: 2	Всего разделов: 5	Всего листов выписки: 7
18.10.2023г. № КУВИ-001/2023-237298211			
Кадастровый номер:	47:07:1044001:28050		
Номер кадастрового квартала:	47:07:1044001		
Дата присвоения кадастрового номера:	17.03.2017		
Ранее присвоенный государственный учетный номер:	данные отсутствуют		
Местоположение:	Ленинградская область, Всеволожский район		
Площадь:	35749 +/- 66		
Кадастровая стоимость, руб.:	50639888.46		
Кадастровые номера расположенных в пределах земельного участка объектов недвижимости:	47:07:0000000:96239		
Кадастровые номера объектов недвижимости, из которых образован объект недвижимости:	47:07:1044001:582		
Кадастровые номера образованных объектов недвижимости:	данные отсутствуют		
Категория земель:	Земли населенных пунктов		
Виды разрешенного использования:	в целях строительства складского комплекса		
Сведения о кадастровом инженере:	данные отсутствуют		
Сведения о лесах, водных объектах и об иных природных объектах, расположенных в пределах земельного участка:	данные отсутствуют		
Сведения о том, что земельный участок полностью расположен в границах зоны с особыми условиями использования территории, территории объекта культурного наследия, публично сервитута:	данные отсутствуют		
Сведения о том, что земельный участок расположен в границах особой экономической зоны, территории опережающего социально-экономического развития, зоны территориального развития в Российской Федерации, игровой зоны:	данные отсутствуют		



ДОКУМЕНТ ПОДПИСАН  
ЭЛЕКТРОННОЙ ПОДПИСЬЮ

Сертификат: 00BV056B7401CB38D2B3576ACDC8425108

Владелец: ФЕДЕРАЛЬНАЯ СЛУЖБА ГОСУДАРСТВЕННОЙ

РЕГИСТРАЦИИ, КАДАСТРА И КАРТОГРАФИИ

Действителен: с 27.06.2023 по 19.09.2024

полное наименование должности

инициалы, фамилия



Земельный участок			
вид объекта недвижимости			
Лист № 2 раздела 1	Всего листов раздела 1: 2	Всего разделов: 5	Всего листов выписки: 7
18.10.2023г. № КУВИ-001/2023-237298211			
Кадастровый номер:	47:07:1044001:28050		
Сведения о том, что земельный участок расположен в границах особо охраняемой природной территории, охотничьих угодий, лесничеств:	данные отсутствуют		
Сведения о результатах проведения государственного земельного надзора:	данные отсутствуют		
Сведения о расположении земельного участка в границах территории, в отношении которой утвержден проект межевания территории:	данные отсутствуют		
Условный номер земельного участка:	данные отсутствуют		
Сведения о принятии акта и (или) заключении договора, предусматривающих предоставление в соответствии с земельным законодательством исполнительным органом государственным органом власти или органом местного самоуправления, находящегося в государственной или муниципальной собственности земельного участка для строительства наемного дома социального использования или наемного дома коммерческого использования:	данные отсутствуют		
Сведения о том, что земельный участок или земельные участки образованы на основании решения об изъятии земельного участка и (или) расположенного на нем объекта недвижимости для государственных или муниципальных нужд:	данные отсутствуют		
Сведения о том, что земельный участок образован из земель или земельного участка, государственная собственность на которые не разграничена:	данные отсутствуют		
Сведения о наличии земельного спора о местоположении границ земельных участков:	данные отсутствуют		
Статус записи об объекте недвижимости:	Сведения об объекте недвижимости имеют статус "актуальные"		
Особые отметки:	Сведения, необходимые для заполнения раздела: 4 - Сведения о частях земельного участка, отсутствуют.		
Получатель выписки:	Гвоздева Наталья Вячеславовна, действующий(ая) на основании документа "" от имени заявителя ОБЩЕСТВО С ОГРАНИЧЕННОЙ ОТВЕТСТВЕННОСТЬЮ "СЭТЛ СТРОЙ", 7810489897		



ДОКУМЕНТ ПОДПИСАН  
ЭЛЕКТРОННОЙ ПОДПИСЬЮ

Сертификат: 00BV056B7401CB38D2B3576ACDC8425108

Владелец: ФЕДЕРАЛЬНАЯ СЛУЖБА ГОСУДАРСТВЕННОЙ

РЕГИСТРАЦИИ, КАДАСТРА И КАРТОГРАФИИ

Действителен: с 27.06.2023 по 19.09.2024

полное наименование должности

инициалы, фамилия



## Выписка из Единого государственного реестра недвижимости об объекте недвижимости

## Сведения о зарегистрированных правах

Земельный участок			
вид объекта недвижимости			
Лист № 1 раздела 2	Всего листов раздела 2: 2	Всего разделов: 5	Всего листов выписки: 7
18.10.2023г. № КУВИ-001/2023-237298211			
Кадастровый номер:		47:07:1044001:28050	
1	Правообладатель (правообладатели):	1.1	Физическое лицо
	Сведения о возможности предоставления третьим лицам персональных данных физического лица:	1.1.1	данные отсутствуют
2	Вид, номер, дата и время государственной регистрации права:	2.1	Собственность 47:07:1044001:28050-47/012/2017-3 12.07.2017 13:28:20
3	Сведения об осуществлении государственной регистрации сделки, права без необходимого в силу закона согласия третьего лица, органа:	3.1	данные отсутствуют
4	Ограничение прав и обременение объекта недвижимости:	не зарегистрировано	
5	Договоры участия в долевом строительстве:	не зарегистрировано	
6	Заявленные в судебном порядке права требования:	данные отсутствуют	
7	Сведения о возможности предоставления третьим лицам персональных данных физического лица	данные отсутствуют	
8	Сведения о возражении в отношении зарегистрированного права:	данные отсутствуют	
9	Сведения о наличии решения об изъятии объекта недвижимости для государственных и муниципальных нужд:	данные отсутствуют	
10	Сведения о невозможности государственной регистрации без личного участия правообладателя или его законного представителя:	данные отсутствуют	
11	Правопритязания и сведения о наличии поступивших, но не рассмотренных заявлений о проведении государственной регистрации права (перехода, прекращения права), ограничения права или обременения объекта недвижимости, сделки в отношении объекта недвижимости:	отсутствуют	



ДОКУМЕНТ ПОДПИСАН  
ЭЛЕКТРОННОЙ ПОДПИСЬЮ

Сертификат: 00BВ056В7401СВ38D2В3576АСDС8425108

Владелец: ФЕДЕРАЛЬНАЯ СЛУЖБА ГОСУДАРСТВЕННОЙ  
РЕГИСТРАЦИИ, КАДАСТРА И КАРТОГРАФИИ  
Действителен: с 27.06.2023 по 19.09.2024

полное наименование должности

инициалы, фамилия



Земельный участок			
вид объекта недвижимости			
Лист № 2 раздела 2	Всего листов раздела 2: 2	Всего разделов: 5	Всего листов выписки: 7
18.10.2023г. № КУВИ-001/2023-237298211			
Кадастровый номер:		47:07:1044001:28050	
11	Сведения о невозможности государственной регистрации перехода, прекращения, ограничения права на земельный участок из земель сельскохозяйственного назначения:	данные отсутствуют	

полное наименование должности	 ДОКУМЕНТ ПОДПИСАН ЭЛЕКТРОННОЙ ПОДПИСЬЮ Сертификат: 00ВВ056В7401СВ38D2В3576АСDС8425108 Владелец: ФЕДЕРАЛЬНАЯ СЛУЖБА ГОСУДАРСТВЕННОЙ РЕГИСТРАЦИИ, КАДАСТРА И КАРТОГРАФИИ Действителен: с 27.06.2023 по 19.09.2024	инициалы, фамилия
-------------------------------	---	-------------------



## Выписка из Единого государственного реестра недвижимости об объекте недвижимости

## Описание местоположения земельного участка


Земельный участок			
вид объекта недвижимости			
Лист № 1 раздела 3	Всего листов раздела 3: 1	Всего разделов: 5	Всего листов выписки: 7
18.10.2023г. № КУВИ-001/2023-237298211			
Кадастровый номер:		47:07:1044001:28050	

План (чертеж, схема) земельного участка



Масштаб 1:3000

Условные обозначения:

полное наименование должности	 ДОКУМЕНТ ПОДПИСАН ЭЛЕКТРОННОЙ ПОДПИСЬЮ Сертификат: 00ВВ056В7401СВ38D2В3576АСDC8425108 Владелец: ФЕДЕРАЛЬНАЯ СЛУЖБА ГОСУДАРСТВЕННОЙ РЕГИСТРАЦИИ, КАДАСТРА И КАРТОГРАФИИ Действителен: с 27.06.2023 по 19.09.2024	инициалы, фамилия
-------------------------------	---	-------------------



## Выписка из Единого государственного реестра недвижимости об объекте недвижимости

## Описание местоположения земельного участка

Земельный участок			
вид объекта недвижимости			
Лист № 1 раздела 3.1	Всего листов раздела 3.1: 1	Всего разделов: 5	Всего листов выписки: 7
18.10.2023г. № КУВИ-001/2023-237298211			
Кадастровый номер:		47:07:1044001:28050	

Описание местоположения границ земельного участка							
№ п/п	Номер точки		Дирекционный угол	Горизонтальное проложение, м	Описание закрепления на местности	Кадастровые номера смежных участков	Сведения об адресах правообладателей смежных земельных участков
	начальная	конечная					
1	2	3	4	5	6	7	8
1	1.1.1	1.1.2	61°1.3'	135.53	данные отсутствуют	47:07:1044001:243	адрес отсутствует; pvk05@mail.ru, г. Санкт-Петербург, ул.Вязовая, д.10, кв.95
2	1.1.2	1.1.3	150°7.5'	262.09	данные отсутствуют	47:07:1044001:74931	197110, г. Санкт-Петербург, ул. Спортивная, д. 2, стр. 1, кв. 95
3	1.1.3	1.1.4	239°26.1'	17.5	данные отсутствуют	47:07:1044001:74931	197110, г. Санкт-Петербург, ул. Спортивная, д. 2, стр. 1, кв. 95
4	1.1.4	1.1.5	239°25.1'	118.03	данные отсутствуют	47:07:1044001:461	адрес отсутствует
5	1.1.5	1.1.6	330°12.8'	124.57	данные отсутствуют	47:07:1044001:63950	biskaec@ya.ru, 188650, Ленинградская обл, р-н. Всеволожский, г. Сертолово, ул. Молодцова, д. 2, кв. 155
6	1.1.6	1.1.1	330°2.9'	141.31	данные отсутствуют	47:07:1044001:63950	biskaec@ya.ru, 188650, Ленинградская обл, р-н. Всеволожский, г. Сертолово, ул. Молодцова, д. 2, кв. 155



ДОКУМЕНТ ПОДПИСАН  
ЭЛЕКТРОННОЙ ПОДПИСЬЮ

Сертификат: 00BV056B7401CB38D2B3576ACDC8425108

Владелец: ФЕДЕРАЛЬНАЯ СЛУЖБА ГОСУДАРСТВЕННОЙ  
РЕГИСТРАЦИИ, КАДАСТРА И КАРТОГРАФИИ  
Действителен: с 27.06.2023 по 19.09.2024

полное наименование должности

инициалы, фамилия



## Выписка из Единого государственного реестра недвижимости об объекте недвижимости

## Описание местоположения земельного участка

Земельный участок			
вид объекта недвижимости			
Лист № 1 раздела 3.2	Всего листов раздела 3.2: 1	Всего разделов: 5	Всего листов выписки: 7
18.10.2023г. № КУВИ-001/2023-237298211			
Кадастровый номер:		47:07:1044001:28050	

Сведения о характерных точках границы земельного участка				
Система координат МСК 47 зона 2				
Номер точки	Координаты, м		Описание закрепления на местности	Средняя квадратичная погрешность определения координат характерных точек границ земельного участка, м
	X	Y		
1	2	3	4	5
1	433680.91	2227700.54	-	0.1
2	433746.57	2227819.1	-	0.1
3	433519.31	2227949.65	-	0.1
4	433510.41	2227934.58	-	0.1
5	433450.36	2227832.97	-	0.1
6	433558.47	2227771.09	-	0.1
1	433680.91	2227700.54	-	0.1



ДОКУМЕНТ ПОДПИСАН  
ЭЛЕКТРОННОЙ ПОДПИСЬЮ

Сертификат: 00ВВ056В7401СВ38D2В3576АСDС8425108

Владелец: ФЕДЕРАЛЬНАЯ СЛУЖБА ГОСУДАРСТВЕННОЙ  
РЕГИСТРАЦИИ, КАДАСТРА И КАРТОГРАФИИ  
Действителен: с 27.06.2023 по 19.09.2024

полное наименование должности

инициалы, фамилия





## Сведения о характеристиках объекта недвижимости

На основании запроса от 18.10.2023, поступившего на рассмотрение 18.10.2023, сообщаем, что согласно записям Единого государственного реестра недвижимости:

Раздел 1 Лист 1

Земельный участок			
вид объекта недвижимости			
Лист № 1 раздела 1	Всего листов раздела 1: 3	Всего разделов: 8	Всего листов выписки: 26
18.10.2023г. № КУВИ-001/2023-236925222			
Кадастровый номер:	47:07:1044001:63950		
Номер кадастрового квартала:	47:07:1044001		
Дата присвоения кадастрового номера:	05.10.2020		
Ранее присвоенный государственный учетный номер:	Условный номер 47-47/012-47/999/001/2020-304201		
Местоположение:	Ленинградская область, Всеволожский район		
Площадь:	245426 +/- 867		
Кадастровая стоимость, руб.:	388246752.18		
Кадастровые номера расположенных в пределах земельного участка объектов недвижимости:	47:07:0000000:7518, 47:07:0000000:96239		
Кадастровые номера объектов недвижимости, из которых образован объект недвижимости:	47:07:1044001:45641		
Кадастровые номера образованных объектов недвижимости:	данные отсутствуют		
Категория земель:	Земли населенных пунктов		
Виды разрешенного использования:	Для строительства		
Сведения о кадастровом инженере:	данные отсутствуют		
Сведения о лесах, водных объектах и об иных природных объектах, расположенных в пределах земельного участка:	данные отсутствуют		
Сведения о том, что земельный участок полностью расположен в границах зоны с особыми условиями использования территории, территории объекта культурного наследия, публично сервитута:	данные отсутствуют		
Сведения о том, что земельный участок расположен в границах особой экономической зоны, территории опережающего социально-экономического развития, зоны территориального развития в Российской Федерации, игровой зоны:	данные отсутствуют		



ДОКУМЕНТ ПОДПИСАН  
ЭЛЕКТРОННОЙ ПОДПИСЬЮ

Сертификат: 00ВВ056В7401СВ38D2В3576АСDС8425108

Владелец: ФЕДЕРАЛЬНАЯ СЛУЖБА ГОСУДАРСТВЕННОЙ

РЕГИСТРАЦИИ, КАДАСТРА И КАРТОГРАФИИ

Действителен: с 27.06.2023 по 19.09.2024

полное наименование должности

инициалы, фамилия



Земельный участок			
вид объекта недвижимости			
Лист № 2 раздела 1	Всего листов раздела 1: 3	Всего разделов: 8	Всего листов выписки: 26

18.10.2023г. № КУВИ-001/2023-236925222

Кадастровый номер: 47:07:1044001:63950

Сведения о том, что земельный участок расположен в границах особо охраняемой природной территории, охотничьих угодий, лесничеств:	данные отсутствуют
Сведения о результатах проведения государственного земельного надзора:	данные отсутствуют
Сведения о расположении земельного участка в границах территории, в отношении которой утвержден проект межевания территории:	данные отсутствуют
Условный номер земельного участка:	данные отсутствуют
Сведения о принятии акта и (или) заключении договора, предусматривающих предоставление в соответствии с земельным законодательством исполнительным органом государственным органом власти или органом местного самоуправления, находящегося в государственной или муниципальной собственности земельного участка для строительства наемного дома социального использования или наемного дома коммерческого использования:	данные отсутствуют
Сведения о том, что земельный участок или земельные участки образованы на основании решения об изъятии земельного участка и (или) расположенного на нем объекта недвижимости для государственных или муниципальных нужд:	данные отсутствуют
Сведения о том, что земельный участок образован из земель или земельного участка, государственная собственность на которые не разграничена:	данные отсутствуют
Сведения о наличии земельного спора о местоположении границ земельных участков:	данные отсутствуют
Статус записи об объекте недвижимости:	Сведения об объекте недвижимости имеют статус "актуальные"
Особые отметки:	Для данного земельного участка обеспечен доступ посредством земельного участка (земельных участков) с кадастровым номером (кадастровыми номерами): 47:07:0000000:91513. Сведения об ограничениях права на объект недвижимости, обременениях данного объекта, не зарегистрированных в реестре прав, ограничений прав и обременений недвижимого имущества: вид ограничения (обременения): сервитут; срок действия не установлен. вид ограничения (обременения): прочие ограничения прав и обременения объекта недвижимости; срок действия не установлен. вид ограничения (обременения): прочие ограничения прав и обременения объекта недвижимости; срок



ДОКУМЕНТ ПОДПИСАН  
ЭЛЕКТРОННОЙ ПОДПИСЬЮ

Сертификат: 00ВВ056В7401СВ38Д2В3576АСДС8425108

Владелец: ФЕДЕРАЛЬНАЯ СЛУЖБА ГОСУДАРСТВЕННОЙ

РЕГИСТРАЦИИ, КАДАСТРА И КАРТОГРАФИИ


Действителен: с 27.06.2023 по 19.09.2024

полное наименование должности

инициалы, фамилия



Земельный участок			
вид объекта недвижимости			
Лист № 3 раздела 1	Всего листов раздела 1: 3	Всего разделов: 8	Всего листов выписки: 26
18.10.2023г. № КУВИ-001/2023-236925222			
Кадастровый номер:		47:07:1044001:63950	
		<p>действия не установлен. вид ограничения (обременения): ограничения прав на земельный участок, предусмотренные статьей 56 Земельного кодекса Российской Федерации; срок действия: с 28.09.2020; реквизиты документа-основания: карта (план) от 23.08.2011 № 2/2011 выдан: Управление Росреестра по Ленинградской области. вид ограничения (обременения): ограничения прав на земельный участок, предусмотренные статьей 56 Земельного кодекса Российской Федерации; срок действия: с 24.06.2021; реквизиты документа-основания: доверенность от 19.02.2020 № 7988397; документ, содержащий необходимые для внесения в государственный кадастр недвижимости сведения об установлении или изменении территориальной зоны или зоны с особыми условиями использования территорий, либо об отмене установления такой зоны от 09.06.2021 № PVD-0123/2021-30332; иной документ, содержащий описание объекта от 09.06.2021 № PVD-0123/2021-30332.</p>	
Получатель выписки:		Гвоздева Наталья Вячеславовна, действующий(ая) на основании документа "" от имени заявителя ОБЩЕСТВО С ОГРАНИЧЕННОЙ ОТВЕТСТВЕННОСТЬЮ "СЭТЛ СТРОЙ", 7810489897	

полное наименование должности	 ДОКУМЕНТ ПОДПИСАН ЭЛЕКТРОННОЙ ПОДПИСЬЮ Сертификат: 00ВВ056В7401СВ38D2В3576АСDС8425108 Владелец: ФЕДЕРАЛЬНАЯ СЛУЖБА ГОСУДАРСТВЕННОЙ РЕГИСТРАЦИИ, КАДАСТРА И КАРТОГРАФИИ Действителен: с 27.06.2023 по 19.09.2024	инициалы, фамилия
-------------------------------	---	-------------------



## Выписка из Единого государственного реестра недвижимости об объекте недвижимости

## Сведения о зарегистрированных правах

Земельный участок			
вид объекта недвижимости			
Лист № 1 раздела 2	Всего листов раздела 2: 3	Всего разделов: 8	Всего листов выписки: 26
18.10.2023г. № КУВИ-001/2023-236925222			
Кадастровый номер:		47:07:1044001:63950	
1	Правообладатель (правообладатели):	1.1	Физическое лицо
	Сведения о возможности предоставления третьим лицам персональных данных физического лица:	1.1.1	данные отсутствуют
2	Вид, номер, дата и время государственной регистрации права:	2.1	Собственность 47:07:1044001:63950-47/057/2021-5 15.01.2021 13:23:07
3	Сведения об осуществлении государственной регистрации сделки, права без необходимого в силу закона согласия третьего лица, органа:	3.1	данные отсутствуют
4	Ограничение прав и обременение объекта недвижимости:	не зарегистрировано	
1	Правообладатель (правообладатели):	1.2	Общество с ограниченной ответственностью "Ленинградская Областная Инжиниринговая Компания", ИНН: 4703139557
	Сведения о возможности предоставления третьим лицам персональных данных физического лица:	1.2.1	данные отсутствуют
2	Вид, номер, дата и время государственной регистрации права:	2.2	Сервитут (право) 47:07:1044001:63950-47/012/2020-1 05.10.2020 10:47:35
3	Сведения об осуществлении государственной регистрации сделки, права без необходимого в силу закона согласия третьего лица, органа:	3.2	данные отсутствуют
4	Ограничение прав и обременение объекта недвижимости:		
	4.1 вид:	Сервитут	
	дата государственной регистрации:	05.10.2020 10:47:36	
	номер государственной регистрации:	47:07:1044001:63950-47/012/2020-2	
	срок, на который установлены ограничение прав и обременение объекта недвижимости:	Срок действия с 13.05.2019 с 13.05.2019 на 15 лет	
	лицо, в пользу которого установлены ограничение прав и обременение объекта недвижимости:	Общество с ограниченной ответственностью "Ленинградская Областная Инжиниринговая Компания", ИНН: 4703139557	
	сведения о возможности предоставления третьим лицам персональных данных физического лица	данные отсутствуют	



ДОКУМЕНТ ПОДПИСАН  
ЭЛЕКТРОННОЙ ПОДПИСЬЮ

Сертификат: 00ВВ056В7401СВ38D2В3576АСDС8425108

Владелец: ФЕДЕРАЛЬНАЯ СЛУЖБА ГОСУДАРСТВЕННОЙ  
РЕГИСТРАЦИИ, КАДАСТРА И КАРТОГРАФИИ  
Действителен: с 27.06.2023 по 19.09.2024

полное наименование должности

инициалы, фамилия



Земельный участок

вид объекта недвижимости

Лист № 2 раздела 2

Всего листов раздела 2: 3

Всего разделов: 8

Всего листов выписки: 26

18.10.2023г. № КУВИ-001/2023-236925222

Кадастровый номер:

47:07:1044001:63950

	основание государственной регистрации:	Соглашение о предоставлении права ограниченного пользования (Сервитута), выдан 03.04.2019 Передаточный акт, выдан 19.03.2019 Протокол внеочередного общего собрания участников ООО "КАРВИЛА", выдан 19.03.2019
	сведения об осуществлении государственной регистрации сделки, права, ограничения права без необходимого в силу закона согласия третьего лица, органа:	данные отсутствуют
	сведения об управляющем залогом и о договоре управления залогом, если такой договор заключен для управления ипотекой:	данные отсутствуют
	сведения о депозитарии, который осуществляет хранение бездвиженной документарной закладной или электронной закладной:	
	сведения о внесении изменений или дополнений в регистрационную запись об ипотеке:	
5	Договоры участия в долевом строительстве:	не зарегистрировано
6	Заявленные в судебном порядке права требования:	данные отсутствуют
7	Сведения о возможности предоставления третьим лицам персональных данных физического лица	данные отсутствуют
8	Сведения о возражении в отношении зарегистрированного права:	данные отсутствуют
9	Сведения о наличии решения об изъятии объекта недвижимости для государственных и муниципальных нужд:	данные отсутствуют
10	Сведения о невозможности государственной регистрации без личного участия правообладателя или его законного представителя:	данные отсутствуют



ДОКУМЕНТ ПОДПИСАН  
ЭЛЕКТРОННОЙ ПОДПИСЬЮ

Сертификат: 00BV056B7401CB38D2B3576ACDC8425108

Владелец: ФЕДЕРАЛЬНАЯ СЛУЖБА ГОСУДАРСТВЕННОЙ

РЕГИСТРАЦИИ, КАДАСТРА И КАРТОГРАФИИ

Действителен: с 27.06.2023 по 19.09.2024

полное наименование должности

инициалы, фамилия



Земельный участок

вид объекта недвижимости

Лист № 3 раздела 2

Всего листов раздела 2: 3

Всего разделов: 8

Всего листов выписки: 26

18.10.2023г. № КУВИ-001/2023-236925222

Кадастровый номер:

47:07:1044001:63950

11	Правопритязания и сведения о наличии поступивших, но не рассмотренных заявлений о проведении государственной регистрации права (перехода, прекращения права), ограничения права или обременения объекта недвижимости, сделки в отношении объекта недвижимости:	отсутствуют
11	Сведения о невозможности государственной регистрации перехода, прекращения, ограничения права на земельный участок из земель сельскохозяйственного назначения:	данные отсутствуют



ДОКУМЕНТ ПОДПИСАН  
ЭЛЕКТРОННОЙ ПОДПИСЬЮ

Сертификат: 00ВВ056В7401СВ38D2В3576АСDC8425108

Владелец: ФЕДЕРАЛЬНАЯ СЛУЖБА ГОСУДАРСТВЕННОЙ

РЕГИСТРАЦИИ, КАДАСТРА И КАРТОГРАФИИ

Действителен: с 27.06.2023 по 19.09.2024

ПОЛНОЕ НАИМЕНОВАНИЕ ДОЛЖНОСТИ

инициалы, фамилия



Выписка из Единого государственного реестра недвижимости об объекте недвижимости

Описание местоположения земельного участка

Земельный участок			
вид объекта недвижимости			

Лист № 1 раздела 3	Всего листов раздела 3: 1	Всего разделов: 8	Всего листов выписки: 26
--------------------	---------------------------	-------------------	--------------------------

18.10.2023г. № КУВИ-001/2023-236925222

Кадастровый номер: 47:07:1044001:63950

План (чертеж, схема) земельного участка



Масштаб 1:9000      Условные обозначения:

  
 ДОКУМЕНТ ПОДПИСАН  
 ЭЛЕКТРОННОЙ ПОДПИСЬЮ  
 Сертификат: 00BV056B7401CB38D2B3576ACDC8425108  
 Владелец: ФЕДЕРАЛЬНАЯ СЛУЖБА ГОСУДАРСТВЕННОЙ  
 РЕГИСТРАЦИИ, КАДАСТРА И КАРТОГРАФИИ  
 Действителен: с 27.06.2023 по 19.09.2024

полное наименование должности	инициалы, фамилия
-------------------------------	-------------------



## Выписка из Единого государственного реестра недвижимости об объекте недвижимости

## Описание местоположения земельного участка

Земельный участок			
вид объекта недвижимости			
Лист № 1 раздела 3.1	Всего листов раздела 3.1: 2	Всего разделов: 8	Всего листов выписки: 26
18.10.2023г. № КУВИ-001/2023-236925222			
Кадастровый номер:		47:07:1044001:63950	

Описание местоположения границ земельного участка							
№ п/п	Номер точки		Дирекционный угол	Горизонтальное проложение, м	Описание закрепления на местности	Кадастровые номера смежных участков	Сведения об адресах правообладателей смежных земельных участков
	начальная	конечная					
1	2	3	4	5	6	7	8
1	1.1.1	1.1.2	59°25.1'	142.52	данные отсутствуют	47:07:1044001:76025	адрес отсутствует
2	1.1.2	1.1.3	59°24.7'	142.51	данные отсутствуют	47:07:1044001:76025	адрес отсутствует
3	1.1.3	1.1.4	134°43.3'	53.92	данные отсутствуют	47:07:1044001:76029	адрес отсутствует
4	1.1.4	1.1.5	157°20.7'	17.58	данные отсутствуют	47:07:1044001:70118	г. Санкт-Петербург, наб. Реки Мойки, д. 18, кв. 6
5	1.1.4	1.1.4			данные отсутствуют	47:07:1044001:74952	197110, г. Санкт-Петербург, ул. Вязовая, д. 10, кв. 95
6	1.1.5	1.1.6	149°35.8'	364.82	данные отсутствуют	47:07:1044001:243	адрес отсутствует; rvk05@mail.ru, г. Санкт-Петербург, ул. Вязовая, д.10, кв.95
7	1.1.6	1.1.7	150°2.9'	141.31	данные отсутствуют	47:07:1044001:28050	г. Санкт-Петербург, просп. Ленинский, д.135, кв.36
8	1.1.7	1.1.8	150°12.8'	124.57	данные отсутствуют	47:07:1044001:28050	г. Санкт-Петербург, просп. Ленинский, д.135, кв.36
9	1.1.8	1.1.9	150°12.5'	83.29	данные отсутствуют	47:07:1044001:461	адрес отсутствует
10	1.1.9	1.1.10	253°8.0'	1.96	данные отсутствуют	47:07:1044001:25851	адрес отсутствует
11	1.1.10	1.1.11	150°40.1'	38.64	данные отсутствуют	47:07:1044001:25851	адрес отсутствует
12	1.1.11	1.1.12	236°29.6'	277.27	данные отсутствуют	47:07:1044001:25	г. Санкт-Петербург, пр-кт Косыгина, д. 31, к. 2, литера А, кв. 6
13	1.1.12	1.1.13	304°33.5'	29.65	данные отсутствуют	данные отсутствуют	данные отсутствуют
14	1.1.13	1.1.14	323°20.2'	12.19	данные отсутствуют	47:07:0000000:91513(2)	адрес отсутствует
15	1.1.14	1.1.15	326°56.8'	152.31	данные отсутствуют	47:07:0000000:91513(2)	адрес отсутствует
16	1.1.15	1.1.16	330°9.1'	128.51	данные отсутствуют	47:07:0000000:91513(2)	адрес отсутствует
17	1.1.16	1.1.17	331°7.7'	181.43	данные отсутствуют	47:07:0000000:91513(2)	адрес отсутствует
18	1.1.17	1.1.18	331°55.4'	61.85	данные отсутствуют	47:07:0000000:91513(2)	адрес отсутствует
19	1.1.18	1.1.19	331°16.5'	82.96	данные отсутствуют	47:07:0000000:91513(2)	адрес отсутствует
20	1.1.19	1.1.20	331°23.3'	111.72	данные отсутствуют	47:07:0000000:91513(2)	адрес отсутствует



ДОКУМЕНТ ПОДПИСАН  
ЭЛЕКТРОННОЙ ПОДПИСЬЮ

Сертификат: 00BV056B7401CB38D2B3576ACDC8425108

Владелец: ФЕДЕРАЛЬНАЯ СЛУЖБА ГОСУДАРСТВЕННОЙ  
РЕГИСТРАЦИИ, КАДАСТРА И КАРТОГРАФИИ  
Действителен: с 27.06.2023 по 19.09.2024

полное наименование должности

инициалы, фамилия



Земельный участок

вид объекта недвижимости

Лист № 2 раздела 3.1

Всего листов раздела 3.1: 2

Всего разделов: 8

Всего листов выписки: 26

18.10.2023г. № КУВИ-001/2023-236925222

Кадастровый номер:

47:07:1044001:63950

1	2	3	4	5	6	7	8
21	1.1.20	1.1.21	329°53.8`	26.82	данные отсутствуют	47:07:0000000:91513(2)	адрес отсутствует
22	1.1.21	1.1.22	323°35.0`	30.03	данные отсутствуют	47:07:0000000:91513(2)	адрес отсутствует
23	1.1.22	1.1.1	318°29.0`	22.12	данные отсутствуют	47:07:0000000:91513(2)	адрес отсутствует



ДОКУМЕНТ ПОДПИСАН  
ЭЛЕКТРОННОЙ ПОДПИСЬЮ

Сертификат: 00ВВ056В7401СВ38D2В3576АСDС8425108

Владелец: ФЕДЕРАЛЬНАЯ СЛУЖБА ГОСУДАРСТВЕННОЙ

РЕГИСТРАЦИИ, КАДАСТРА И КАРТОГРАФИИ

Действителен: с 27.06.2023 по 19.09.2024

ПОЛНОЕ НАИМЕНОВАНИЕ ДОЛЖНОСТИ

инициалы, фамилия



## Выписка из Единого государственного реестра недвижимости об объекте недвижимости

## Описание местоположения земельного участка

Земельный участок			
вид объекта недвижимости			
Лист № 1 раздела 3.2	Всего листов раздела 3.2: 2	Всего разделов: 8	Всего листов выписки: 26
18.10.2023г. № КУВИ-001/2023-236925222			
Кадастровый номер:		47:07:1044001:63950	

Сведения о характерных точках границы земельного участка				
Система координат МСК 47 зона 2				
Номер точки	Координаты, м		Описание закрепления на местности	Средняя квадратичная погрешность определения координат характерных точек границ земельного участка, м
	X	Y		
1	2	3	4	5
1	433904.69	2227225.45	Закрепление отсутствует	0.1
2	433977.2	2227348.15	Закрепление отсутствует	0.1
3	434049.72	2227470.83	Закрепление отсутствует	0.1
4	434011.78	2227509.14	-	0.1
5	433995.56	2227515.91	-	0.1
6	433680.91	2227700.54	-	0.1
7	433558.47	2227771.09	-	0.1
8	433450.36	2227832.97	-	0.1
9	433378.08	2227874.35	-	0.1
10	433377.51	2227872.47	-	0.1
11	433343.82	2227891.4	-	0.1
12	433190.76	2227660.2	-	0.1
13	433207.58	2227635.78	-	0.1
14	433217.36	2227628.5	-	0.1
15	433345.02	2227545.43	-	0.1
16	433456.48	2227481.47	-	0.1
17	433615.36	2227393.87	-	0.1
18	433669.93	2227364.76	-	0.1
19	433742.68	2227324.89	-	0.1
20	433840.76	2227271.39	-	0.1
21	433863.96	2227257.94	-	0.1
22	433888.13	2227240.11	-	0.1



ДОКУМЕНТ ПОДПИСАН  
ЭЛЕКТРОННОЙ ПОДПИСЬЮ

Сертификат: 00BV056B7401CB38D2B3576ACDC8425108

Владелец: ФЕДЕРАЛЬНАЯ СЛУЖБА ГОСУДАРСТВЕННОЙ  
РЕГИСТРАЦИИ, КАДАСТРА И КАРТОГРАФИИ  
Действителен: с 27.06.2023 по 19.09.2024

полное наименование должности

инициалы, фамилия



Земельный участок				
вид объекта недвижимости				
Лист № 2 раздела 3.2	Всего листов раздела 3.2: 2	Всего разделов: 8	Всего листов выписки: 26	
18.10.2023г. № КУВИ-001/2023-236925222				
Кадастровый номер:		47:07:1044001:63950		
1	2	3	4	5
1	433904.69	2227225.45	Закрепление отсутствует	0.1



ДОКУМЕНТ ПОДПИСАН  
ЭЛЕКТРОННОЙ ПОДПИСЬЮ

Сертификат: 00ВВ056В7401СВ38D2В3576АСDС8425108

Владелец: ФЕДЕРАЛЬНАЯ СЛУЖБА ГОСУДАРСТВЕННОЙ  
РЕГИСТРАЦИИ, КАДАСТРА И КАРТОГРАФИИ  
Действителен: с 27.06.2023 по 19.09.2024

ПОЛНОЕ НАИМЕНОВАНИЕ ДОЛЖНОСТИ

инициалы, фамилия



Выписка из Единого государственного реестра недвижимости об объекте недвижимости  
Сведения о частях земельного участка

Земельный участок			
вид объекта недвижимости			
Лист № 1 раздела 4	Всего листов раздела 4: 5	Всего разделов: 8	Всего листов выписки: 26
18.10.2023г. № КУВИ-001/2023-236925222			
Кадастровый номер:		47:07:1044001:63950	
План (чертеж, схема) части земельного участка		Учетный номер части: 47:07:1044001:63950/1	



Масштаб 1:9000

Условные обозначения:



ДОКУМЕНТ ПОДПИСАН  
ЭЛЕКТРОННОЙ ПОДПИСЬЮ

Сертификат: 00ВВ056В7401СВ38D2В3576АСDС8425108

Владелец: ФЕДЕРАЛЬНАЯ СЛУЖБА ГОСУДАРСТВЕННОЙ

РЕГИСТРАЦИИ, КАДАСТРА И КАРТОГРАФИИ

Действителен: с 27.06.2023 по 19.09.2024

полное наименование должности

инициалы, фамилия



Земельный участок

вид объекта недвижимости

Лист № 2 раздела 4

Всего листов раздела 4: 5

Всего разделов: 8

Всего листов выписки: 26

18.10.2023г. № КУВИ-001/2023-236925222

Кадастровый номер:

47:07:1044001:63950

План (чертеж, схема) части земельного участка

Учетный номер части: 47:07:1044001:63950/2



Масштаб 1:7000

Условные обозначения:

ДОКУМЕНТ ПОДПИСАН  
ЭЛЕКТРОННОЙ ПОДПИСЬЮ

Сертификат: 00ВВ056В7401СВ38D2В3576АСDC8425108

Владелец: ФЕДЕРАЛЬНАЯ СЛУЖБА ГОСУДАРСТВЕННОЙ

РЕГИСТРАЦИИ, КАДАСТРА И КАРТОГРАФИИ

Действителен: с 27.06.2023 по 19.09.2024

ПОЛНОЕ НАИМЕНОВАНИЕ ДОЛЖНОСТИ

инициалы, фамилия



Земельный участок

вид объекта недвижимости

Лист № 3 раздела 4

Всего листов раздела 4: 5

Всего разделов: 8

Всего листов выписки: 26

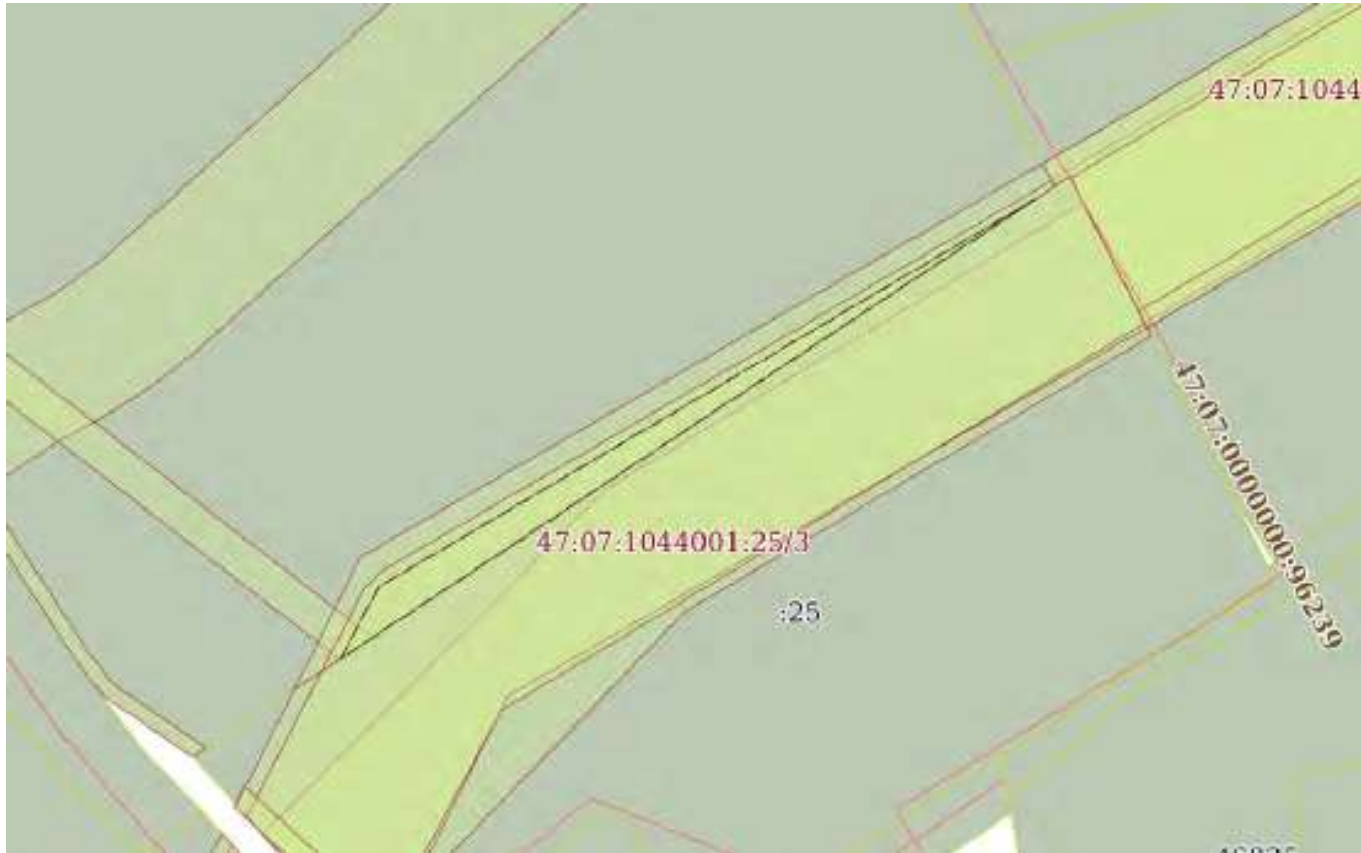
18.10.2023г. № КУВИ-001/2023-236925222

Кадастровый номер:

47:07:1044001:63950

План (чертеж, схема) части земельного участка

Учетный номер части: 47:07:1044001:63950/3



Масштаб 1:2000

Условные обозначения:

ДОКУМЕНТ ПОДПИСАН  
ЭЛЕКТРОННОЙ ПОДПИСЬЮ

Сертификат: 00ВВ056В7401СВ38Д2В3576АСДС8425108

Владелец: ФЕДЕРАЛЬНАЯ СЛУЖБА ГОСУДАРСТВЕННОЙ

РЕГИСТРАЦИИ, КАДАСТРА И КАРТОГРАФИИ

Действителен: с 27.06.2023 по 19.09.2024

ПОЛНОЕ НАИМЕНОВАНИЕ ДОЛЖНОСТИ

инициалы, фамилия



Земельный участок

вид объекта недвижимости

Лист № 4 раздела 4

Всего листов раздела 4: 5

Всего разделов: 8

Всего листов выписки: 26

18.10.2023г. № КУВИ-001/2023-236925222

Кадастровый номер:

47:07:1044001:63950

План (чертеж, схема) части земельного участка

Учетный номер части: 47:07:1044001:63950/4



Масштаб 1:2000

Условные обозначения:

ДОКУМЕНТ ПОДПИСАН  
ЭЛЕКТРОННОЙ ПОДПИСЬЮ

Сертификат: 00ВВ056В7401СВ38Д2В3576АСДС8425108

Владелец: ФЕДЕРАЛЬНАЯ СЛУЖБА ГОСУДАРСТВЕННОЙ

РЕГИСТРАЦИИ, КАДАСТРА И КАРТОГРАФИИ

Действителен: с 27.06.2023 по 19.09.2024

ПОЛНОЕ НАИМЕНОВАНИЕ ДОЛЖНОСТИ

инициалы, фамилия



Земельный участок

вид объекта недвижимости

Лист № 5 раздела 4

Всего листов раздела 4: 5

Всего разделов: 8

Всего листов выписки: 26

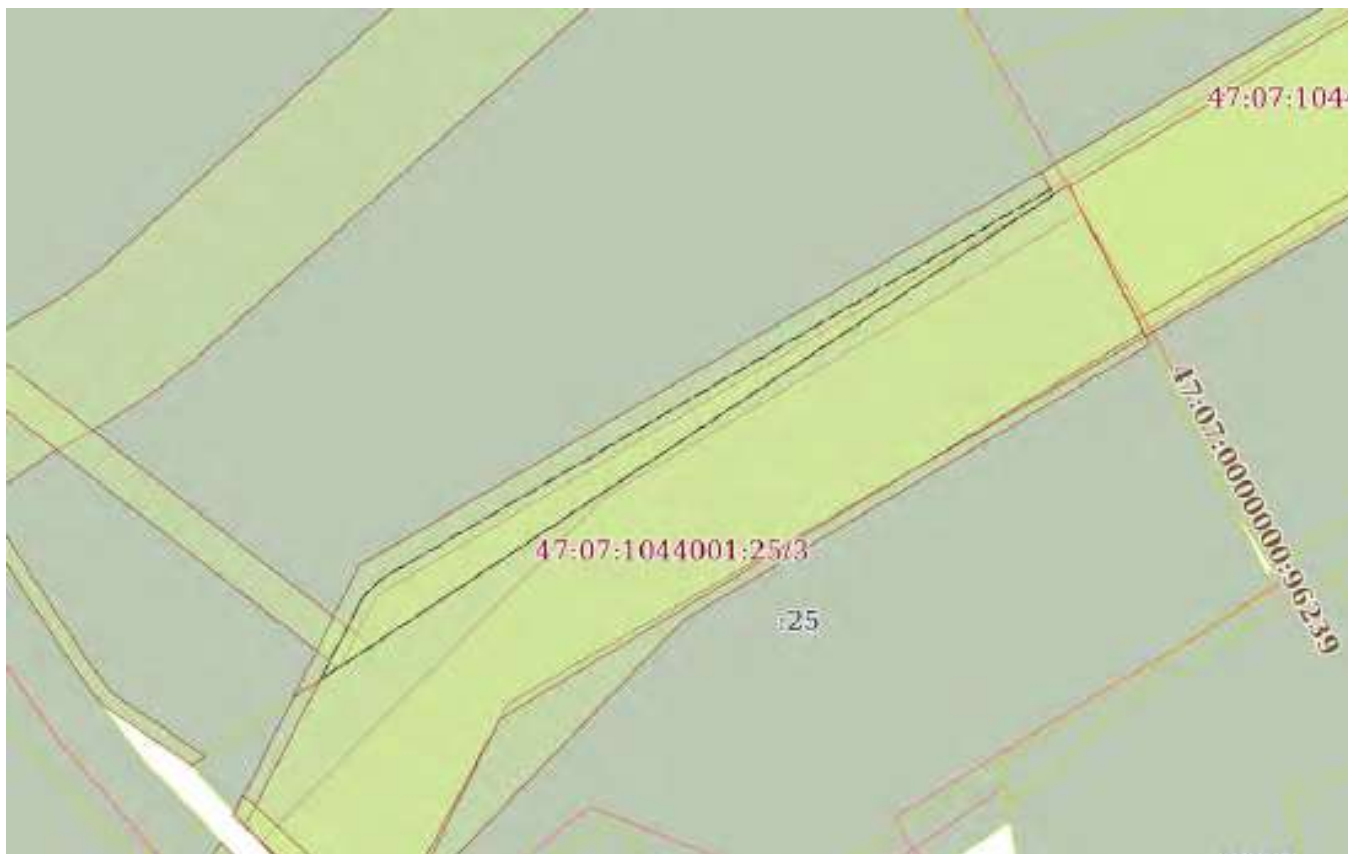
18.10.2023г. № КУВИ-001/2023-236925222

Кадастровый номер:

47:07:1044001:63950

План (чертеж, схема) части земельного участка

Учетный номер части: 47:07:1044001:63950/5



Масштаб 1:2000

Условные обозначения:

ДОКУМЕНТ ПОДПИСАН  
ЭЛЕКТРОННОЙ ПОДПИСЬЮ

Сертификат: 00ВВ056В7401СВ38Д2В3576АСДС8425108

Владелец: ФЕДЕРАЛЬНАЯ СЛУЖБА ГОСУДАРСТВЕННОЙ

РЕГИСТРАЦИИ, КАДАСТРА И КАРТОГРАФИИ

Действителен: с 27.06.2023 по 19.09.2024

ПОЛНОЕ НАИМЕНОВАНИЕ ДОЛЖНОСТИ

инициалы, фамилия



Выписка из Единого государственного реестра недвижимости об объекте недвижимости  
Сведения о частях земельного участка

Земельный участок		
вид объекта недвижимости		
Лист № 1 раздела 4.1	Всего листов раздела 4.1: 1	Всего разделов: 8
18.10.2023г. № КУВИ-001/2023-236925222		
Кадастровый номер:		47:07:1044001:63950
Учетный номер части	Площадь, м2	Содержание ограничения в использовании или ограничения права на объект недвижимости или обременения объекта недвижимости
1	2	3
47:07:1044001:63950/1	29121	вид ограничения (обременения): сервитут; Срок действия: не установлен; Содержание ограничения (обременения): Сервитут в целях размещения объектов инженерной и транспортной инфраструктуры
47:07:1044001:63950/2	8003	вид ограничения (обременения): прочие ограничения прав и обременения объекта недвижимости; Срок действия: не установлен; Содержание ограничения (обременения): Охранная зона водопровода
47:07:1044001:63950/3	1160	вид ограничения (обременения): прочие ограничения прав и обременения объекта недвижимости; Срок действия: не установлен; Содержание ограничения (обременения): Охранная зона ЛЭП
47:07:1044001:63950/4	3132	вид ограничения (обременения): ограничения прав на земельный участок, предусмотренные статьей 56 Земельного кодекса Российской Федерации; Срок действия: не установлен; реквизиты документа-основания: карта (план) от 23.08.2011 № 2/2011 выдан: Управление Росреестра по Ленинградской области; Содержание ограничения (обременения): Объект землеустройства, охранная зона линии электропередач ВЛ 110кВ, предусматривает определенные ограничения использования территории, которые регламентируются Постановлением Правительства РФ от 24 февраля 2009г.№160 «О порядке установления охранных зон объектов электросетевого хозяйства и особых условиях использования земельных участков, расположенных в границах таких зон».; Реестровый номер границы: 47.07.2.1
47:07:1044001:63950/5	1777	вид ограничения (обременения): ограничения прав на земельный участок, предусмотренные статьей 56 Земельного кодекса Российской Федерации; Срок действия: не установлен; реквизиты документа-основания: доверенность от 19.02.2020 № 7988397; документ, содержащий необходимые для внесения в государственный кадастр недвижимости сведения об установлении или изменении территориальной зоны или зоны с особыми условиями использования территорий, либо об отмене установления такой зоны от 09.06.2021 № PVD-0123/2021-30332; иной документ, содержащий описание объекта от 09.06.2021 № PVD-0123/2021-30332; Содержание ограничения (обременения): Определены в соответствии с Постановлением Правительства РФ от 24.09.2009 г. № 160 "О порядке установления охранных зон объектов электросетевого хозяйства и особых условий использования земельных участков, расположенных в границах таких зон"; Реестровый номер границы: 47:07-6.127; Вид объекта реестра границ: Зона с особыми условиями использования территории; Вид зоны по документу: Охранная зона линии электропередач ВЛ 110кВ Янинская - 5; Тип зоны: Охранная зона инженерных коммуникаций

полное наименование должности	 <p>ДОКУМЕНТ ПОДПИСАН ЭЛЕКТРОННОЙ ПОДПИСЬЮ</p> <p>Сертификат: 00BV056B7401CB38D2B3576ACDC8425108</p> <p>Владелец: ФЕДЕРАЛЬНАЯ СЛУЖБА ГОСУДАРСТВЕННОЙ РЕГИСТРАЦИИ, КАДАСТРА И КАРТОГРАФИИ</p> <p>Действителен: с 27.06.2023 по 19.09.2024</p>	инициалы, фамилия



## Выписка из Единого государственного реестра недвижимости об объекте недвижимости

## Сведения о частях земельного участка

Земельный участок			
вид объекта недвижимости			

Лист № 1 раздела 4.2	Всего листов раздела 4.2: 9	Всего разделов: 8	Всего листов выписки: 26
----------------------	-----------------------------	-------------------	--------------------------

18.10.2023г. № КУВИ-001/2023-236925222

Кадастровый номер: 47:07:1044001:63950

Сведения о характерных точках границы части (частей) земельного участка				
Учетный номер части: 47:07:1044001:63950/1				
Система координат МСК 47 зона 2				

Номер точки	Координаты, м		Описание закрепления на местности	Средняя квадратичная погрешность определения координат характерных точек границ земельного участка, м
	X	Y		
1	2	3	4	5
1	433906.76	2227228.96	Закрепление отсутствует	0.1
2	433890.65	2227243.22	-	0.1
3	433866.16	2227261.29	-	0.1
4	433842.72	2227274.88	-	0.1
5	433789.86	2227303.71	-	0.1
6	433807.47	2227339.37	-	0.1
7	433883.34	2227478.08	-	0.1
8	433887.89	2227485.78	-	0.1
9	433892.94	2227493.16	-	0.1
10	433898.46	2227500.19	-	0.1
11	433904.43	2227506.85	-	0.1
12	433910.83	2227513.09	-	0.1
13	433917.62	2227518.9	-	0.1
14	433924.78	2227524.25	-	0.1
15	433932.29	2227529.11	-	0.1
16	433959.41	2227521.91	-	0.1
17	433970.5	2227504.93	-	0.1
18	433982.11	2227488.31	-	0.1
19	433994.24	2227472.06	-	0.1
20	434006.88	2227456.21	-	0.1
21	434020.02	2227440.76	-	0.1



ДОКУМЕНТ ПОДПИСАН  
ЭЛЕКТРОННОЙ ПОДПИСЬЮ

Сертификат: 00BV056B7401CB38D2B3576ACDC8425108

Владелец: ФЕДЕРАЛЬНАЯ СЛУЖБА ГОСУДАРСТВЕННОЙ

РЕГИСТРАЦИИ, КАДАСТРА И КАРТОГРАФИИ

Действителен: с 27.06.2023 по 19.09.2024

полное наименование должности

инициалы, фамилия



## Земельный участок

## вид объекта недвижимости

Лист № 2 раздела 4.2

Всего листов раздела 4.2: 9

Всего разделов: 8

Всего листов выписки: 26

18.10.2023г. № КУВИ-001/2023-236925222

Кадастровый номер:

47:07:1044001:63950

1	2	3	4	5
22	434027.24	2227432.8	Закрепление отсутствует	0.1
23	434049.72	2227470.83	Закрепление отсутствует	0.1
24	434011.78	2227509.14	-	0.1
25	433995.56	2227515.91	-	0.1
26	433912.78	2227564.48	-	0.1
27	433893.27	2227549.36	-	0.1
28	433888.83	2227545.7	-	0.1
29	433884.52	2227541.88	-	0.1
30	433880.33	2227537.93	-	0.1
31	433876.28	2227533.84	-	0.1
32	433872.36	2227529.62	-	0.1
33	433868.59	2227525.27	-	0.1
34	433864.96	2227520.8	-	0.1
35	433861.48	2227516.22	-	0.1
36	433858.16	2227511.52	-	0.1
37	433854.98	2227506.71	-	0.1
38	433851.98	2227501.8	-	0.1
39	433849.13	2227496.8	-	0.1
40	433773.25	2227358.09	-	0.1
41	433755.15	2227322.64	-	0.1
42	433744.6	2227328.4	-	0.1
43	433671.83	2227368.28	-	0.1
44	433617.27	2227397.39	-	0.1
45	433458.44	2227484.96	-	0.1
46	433347.11	2227548.84	-	0.1
47	433292.93	2227584.1	-	0.1
48	433307.78	2227610.64	-	0.1
49	433310.67	2227615.92	-	0.1
50	433314.51	2227622.49	-	0.1



ДОКУМЕНТ ПОДПИСАН  
ЭЛЕКТРОННОЙ ПОДПИСЬЮ

Сертификат: 00ВВ056В7401СВ38D2В3576АСDС8425108

Владелец: ФЕДЕРАЛЬНАЯ СЛУЖБА ГОСУДАРСТВЕННОЙ

РЕГИСТРАЦИИ, КАДАСТРА И КАРТОГРАФИИ

Действителен: с 27.06.2023 по 19.09.2024

полное наименование должности

инициалы, фамилия



Земельный участок

вид объекта недвижимости

Лист № 3 раздела 4.2

Всего листов раздела 4.2: 9

Всего разделов: 8

Всего листов выписки: 26

18.10.2023г. № КУВИ-001/2023-236925222

Кадастровый номер:

47:07:1044001:63950

1	2	3	4	5
51	433318.72	2227628.83	-	0.1
52	433323.3	2227634.92	-	0.1
53	433328.21	2227640.73	-	0.1
54	433467.44	2227796.18	-	0.1
55	433472.45	2227802.36	-	0.1
56	433476.83	2227809.01	-	0.1
57	433480.72	2227815.59	-	0.1
58	433450.36	2227832.97	-	0.1
59	433446.7	2227826.82	-	0.1
60	433444.21	2227823.04	-	0.1
61	433441.36	2227819.53	-	0.1
62	433302.14	2227664.08	-	0.1
63	433295.93	2227656.73	-	0.1
64	433290.15	2227649.04	-	0.1
65	433284.82	2227641.02	-	0.1
66	433279.96	2227632.72	-	0.1
67	433274.88	2227623.43	-	0.1
68	433261.94	2227604.26	-	0.1
69	433219.65	2227631.78	-	0.1
70	433210.5	2227638.59	-	0.1
71	433193.14	2227663.8	-	0.1
72	433190.76	2227660.2	-	0.1
73	433207.58	2227635.78	-	0.1
74	433217.36	2227628.5	-	0.1
75	433345.02	2227545.43	-	0.1
76	433456.48	2227481.47	-	0.1
77	433615.36	2227393.87	-	0.1
78	433669.93	2227364.76	-	0.1
79	433742.68	2227324.89	-	0.1



ДОКУМЕНТ ПОДПИСАН  
ЭЛЕКТРОННОЙ ПОДПИСЬЮ

Сертификат: 00BV056B7401CB38D2B3576ACDC8425108

Владелец: ФЕДЕРАЛЬНАЯ СЛУЖБА ГОСУДАРСТВЕННОЙ

РЕГИСТРАЦИИ, КАДАСТРА И КАРТОГРАФИИ

Действителен: с 27.06.2023 по 19.09.2024

полное наименование должности

инициалы, фамилия



Земельный участок				
вид объекта недвижимости				
Лист № 4 раздела 4.2		Всего листов раздела 4.2: 9		Всего разделов: 8
18.10.2023г. № КУВИ-001/2023-236925222				
Кадастровый номер:			47:07:1044001:63950	
1	2	3	4	5
80	433840.76	2227271.39	-	0.1
81	433863.96	2227257.94	-	0.1
82	433888.13	2227240.11	-	0.1
83	433904.69	2227225.45	Закрепление отсутствует	0.1
1	433906.76	2227228.96	Закрепление отсутствует	0.1



ДОКУМЕНТ ПОДПИСАН  
ЭЛЕКТРОННОЙ ПОДПИСЬЮ

Сертификат: 00ВВ056В7401СВ38D2В3576АСDС8425108

Владелец: ФЕДЕРАЛЬНАЯ СЛУЖБА ГОСУДАРСТВЕННОЙ

РЕГИСТРАЦИИ, КАДАСТРА И КАРТОГРАФИИ

Действителен: с 27.06.2023 по 19.09.2024

ПОЛНОЕ НАИМЕНОВАНИЕ ДОЛЖНОСТИ

инициалы, фамилия



Земельный участок

вид объекта недвижимости

Лист № 5 раздела 4.2

Всего листов раздела 4.2: 9

Всего разделов: 8

Всего листов выписки: 26

18.10.2023г. № КУВИ-001/2023-236925222

Кадастровый номер:

47:07:1044001:63950

Сведения о характерных точках границы части (частей) земельного участка

Учетный номер части: 47:07:1044001:63950/2

Система координат МСК 47 зона 2

Номер точки	Координаты, м		Описание закрепления на местности	Средняя квадратичная погрешность определения координат характерных точек границ земельного участка, м
	X	Y		
1	2	3	4	5
1	433904.69	2227225.45	Закрепление отсутствует	0.1
2	433909.05	2227232.82	Закрепление отсутствует	0.1
3	433878.4	2227256.34	-	0.1
4	433841.76	2227281.25	-	0.1
5	433801.67	2227303.29	-	0.1
6	433761.92	2227325.69	-	0.1
7	433729.37	2227344.41	-	0.1
8	433691.83	2227364.31	-	0.1
9	433665.62	2227378.75	-	0.1
10	433621.86	2227402.58	-	0.1
11	433582.38	2227424.66	-	0.1
12	433539.06	2227448.92	-	0.1
13	433505.75	2227466.76	-	0.1
14	433464.73	2227488.52	-	0.1
15	433428.03	2227506.87	-	0.1
16	433392.05	2227527.77	-	0.1
17	433358.17	2227547.47	-	0.1
18	433331.85	2227568.1	-	0.1
19	433321.45	2227581.16	-	0.1
20	433306.27	2227600.53	-	0.1
21	433277.97	2227636.97	-	0.1
22	433245.28	2227679.33	-	0.1
23	433222.74	2227708.5	-	0.1
24	433216.92	2227699.71	-	0.1



ДОКУМЕНТ ПОДПИСАН  
ЭЛЕКТРОННОЙ ПОДПИСЬЮ

Сертификат: 00ВВ056В7401СВ38D2В3576АСDС8425108

Владелец: ФЕДЕРАЛЬНАЯ СЛУЖБА ГОСУДАРСТВЕННОЙ

РЕГИСТРАЦИИ, КАДАСТРА И КАРТОГРАФИИ

Действителен: с 27.06.2023 по 19.09.2024

полное наименование должности

инициалы, фамилия



Земельный участок

вид объекта недвижимости

Лист № 6 раздела 4.2

Всего листов раздела 4.2: 9

Всего разделов: 8

Всего листов выписки: 26

18.10.2023г. № КУВИ-001/2023-236925222

Кадастровый номер:

47:07:1044001:63950

1	2	3	4	5
25	433237.36	2227673.21	-	0.1
26	433270.05	2227630.86	-	0.1
27	433298.38	2227594.37	-	0.1
28	433313.59	2227574.97	-	0.1
29	433324.75	2227560.96	-	0.1
30	433345.02	2227545.43	-	0.1
31	433456.48	2227481.47	-	0.1
32	433501.04	2227457.93	-	0.1
33	433534.25	2227440.15	-	0.1
34	433577.49	2227415.93	-	0.1
35	433617.03	2227393.82	-	0.1
36	433660.81	2227369.97	-	0.1
37	433687.07	2227355.52	-	0.1
38	433724.54	2227335.66	-	0.1
39	433753.72	2227318.87	-	0.1
40	433840.76	2227271.39	-	0.1
41	433863.96	2227257.94	-	0.1
42	433888.13	2227240.11	-	0.1
1	433904.69	2227225.45	Закрепление отсутствует	0.1



ДОКУМЕНТ ПОДПИСАН  
ЭЛЕКТРОННОЙ ПОДПИСЬЮ

Сертификат: 00ВВ056В7401СВ38D2В3576АСDС8425108

Владелец: ФЕДЕРАЛЬНАЯ СЛУЖБА ГОСУДАРСТВЕННОЙ

РЕГИСТРАЦИИ, КАДАСТРА И КАРТОГРАФИИ

Действителен: с 27.06.2023 по 19.09.2024

полное наименование должности

инициалы, фамилия



Земельный участок

вид объекта недвижимости

Лист № 7 раздела 4.2

Всего листов раздела 4.2: 9

Всего разделов: 8

Всего листов выписки: 26

18.10.2023г. № КУВИ-001/2023-236925222

Кадастровый номер:

47:07:1044001:63950

Сведения о характерных точках границы части (частей) земельного участка

Учетный номер части: 47:07:1044001:63950/3

Система координат МСК 47 зона 2

Номер точки	Координаты, м		Описание закрепления на местности	Средняя квадратичная погрешность определения координат характерных точек границ земельного участка, м
	X	Y		
1	2	3	4	5
1	433236.27	2227710.08	-	0.1
2	433340.06	2227885.7	-	0.1
3	433217.03	2227699.88	-	0.1
1	433236.27	2227710.08	-	0.1



ДОКУМЕНТ ПОДПИСАН  
ЭЛЕКТРОННОЙ ПОДПИСЬЮ

Сертификат: 00ВВ056В7401СВ38D2В3576АСDС8425108

Владелец: ФЕДЕРАЛЬНАЯ СЛУЖБА ГОСУДАРСТВЕННОЙ  
РЕГИСТРАЦИИ, КАДАСТРА И КАРТОГРАФИИ  
Действителен: с 27.06.2023 по 19.09.2024

ПОЛНОЕ НАИМЕНОВАНИЕ ДОЛЖНОСТИ

инициалы, фамилия



Земельный участок

вид объекта недвижимости

Лист № 8 раздела 4.2

Всего листов раздела 4.2: 9

Всего разделов: 8

Всего листов выписки: 26

18.10.2023г. № КУВИ-001/2023-236925222

Кадастровый номер:

47:07:1044001:63950

Сведения о характерных точках границы части (частей) земельного участка

Учетный номер части: 47:07:1044001:63950/4

Система координат МСК 47 зона 2

Номер точки	Координаты, м		Описание закрепления на местности	Средняя квадратичная погрешность определения координат характерных точек границ земельного участка, м
	X	Y		
1	2	3	4	5
1	433244.34	2227705.27	-	0.1
2	433208.85	2227687.53	-	-
3	433343.82	2227891.4	-	0.1
4	433349.77	2227888.06	-	-
5	433343.01	2227876.49	-	0.1
1	433244.34	2227705.27	-	0.1



ДОКУМЕНТ ПОДПИСАН  
ЭЛЕКТРОННОЙ ПОДПИСЬЮ

Сертификат: 00ВВ056В7401СВ38D2В3576АСDС8425108

Владелец: ФЕДЕРАЛЬНАЯ СЛУЖБА ГОСУДАРСТВЕННОЙ

РЕГИСТРАЦИИ, КАДАСТРА И КАРТОГРАФИИ

Действителен: с 27.06.2023 по 19.09.2024

полное наименование должности

инициалы, фамилия



Земельный участок

вид объекта недвижимости

Лист № 9 раздела 4.2

Всего листов раздела 4.2: 9

Всего разделов: 8

Всего листов выписки: 26

18.10.2023г. № КУВИ-001/2023-236925222

Кадастровый номер:

47:07:1044001:63950

Сведения о характерных точках границы части (частей) земельного участка

Учетный номер части: 47:07:1044001:63950/5

Система координат

Номер точки	Координаты, м		Описание закрепления на местности	Средняя квадратичная погрешность определения координат характерных точек границ земельного участка, м
	X	Y		
1	2	3	4	5
1	433233.49	2227705.03	-	-
2	433234.69	2227705.7	-	-
3	433235.53	2227706.24	-	-
4	433236.34	2227706.82	-	-
5	433237.13	2227707.44	-	-
6	433237.88	2227708.1	-	-
7	433238.6	2227708.79	-	-
8	433239.28	2227709.52	-	-
9	433239.93	2227710.29	-	-
10	433240.53	2227711.08	-	-
11	433241.1	2227711.91	-	-
12	433241.63	2227712.76	-	-
13	433337.66	2227877.82	-	-
14	433345.24	2227890.6	-	-
15	433343.82	2227891.4	-	-
16	433213.69	2227694.84	-	-
1	433233.49	2227705.03	-	-



ДОКУМЕНТ ПОДПИСАН  
ЭЛЕКТРОННОЙ ПОДПИСЬЮ

Сертификат: 00ВВ056В7401СВ38D2В3576АСDC8425108

Владелец: ФЕДЕРАЛЬНАЯ СЛУЖБА ГОСУДАРСТВЕННОЙ

РЕГИСТРАЦИИ, КАДАСТРА И КАРТОГРАФИИ

Действителен: с 27.06.2023 по 19.09.2024

полное наименование должности

инициалы, фамилия





## Сведения о характеристиках объекта недвижимости

На основании запроса от 18.10.2023, поступившего на рассмотрение 18.10.2023, сообщаем, что согласно записям Единого государственного реестра недвижимости:

Раздел 1 Лист 1

Земельный участок			
вид объекта недвижимости			
Лист № 1 раздела 1	Всего листов раздела 1: 3	Всего разделов: 8	Всего листов выписки: 26
18.10.2023г. № КУВИ-001/2023-237298712			
Кадастровый номер:	47:07:1044001:74931		
Номер кадастрового квартала:	47:07:1044001		
Дата присвоения кадастрового номера:	07.06.2023		
Ранее присвоенный государственный учетный номер:	данные отсутствуют		
Местоположение:	Российская Федерация, Ленинградская область, Всеволожский муниципальный район		
Площадь:	103852 +/- 564		
Кадастровая стоимость, руб.:	141163946.56		
Кадастровые номера расположенных в пределах земельного участка объектов недвижимости:	данные отсутствуют		
Кадастровые номера объектов недвижимости, из которых образован объект недвижимости:	47:07:1044001:28051		
Кадастровые номера образованных объектов недвижимости:	данные отсутствуют		
Категория земель:	Земли промышленности, энергетики, транспорта, связи, радиовещания, телевидения, информатики, земли для обеспечения космической деятельности, земли обороны, безопасности и земли иного специального назначения		
Виды разрешенного использования:	в целях строительства складского комплекса		
Сведения о кадастровом инженерере:	образованием 2 земельных участков путём раздела земельного участка с кадастровым номером 47:07:1044001:28051.		
Сведения о лесах, водных объектах и об иных природных объектах, расположенных в пределах земельного участка:	данные отсутствуют		



ДОКУМЕНТ ПОДПИСАН  
ЭЛЕКТРОННОЙ ПОДПИСЬЮ

Сертификат: 00BV056B7401CB38D2B3576ACDC8425108

Владелец: ФЕДЕРАЛЬНАЯ СЛУЖБА ГОСУДАРСТВЕННОЙ

РЕГИСТРАЦИИ, КАДАСТРА И КАРТОГРАФИИ

Действителен: с 27.06.2023 по 19.09.2024

полное наименование должности

инициалы, фамилия



Земельный участок			
вид объекта недвижимости			
Лист № 2 раздела 1	Всего листов раздела 1: 3	Всего разделов: 8	Всего листов выписки: 26
18.10.2023г. № КУВИ-001/2023-237298712			
Кадастровый номер:		47:07:1044001:74931	
Сведения о том, что земельный участок полностью расположен в границах зоны с особыми условиями использования территории, территории объекта культурного наследия, публичного сервитута:		Земельный участок полностью расположен в границах зоны с реестровым номером 47:00-6.294 от 24.04.2023, ограничение использования земельного участка в пределах зоны: В соответствии с пп. 4) п. 3 Статьи 47 Воздушного кодекса РФ от 19 марта 1997 г. №60-ФЗ, в границах четвертой подзоны запрещается размещать объекты, создающие помехи в работе наземных объектов средств и систем обслуживания воздушного движения, навигации, посадки и связи, предназначенных для организации воздушного движения и расположенных вне первой подзоны., вид/наименование: Четвертая подзона приаэродромной территории аэродрома совместного базирования «Пушкин», тип: Охранная зона транспорта, дата решения: 04.10.2022, номер решения: 946, наименование ОГВ/ОМСУ: Министерство обороны Российской Федерации	
Сведения о том, что земельный участок расположен в границах особой экономической зоны, территории опережающего социально-экономического развития, зоны территориального развития в Российской Федерации, игровой зоны:		данные отсутствуют	
Сведения о том, что земельный участок расположен в границах особо охраняемой природной территории, охотничьих угодий, лесничеств:		данные отсутствуют	
Сведения о результатах проведения государственного земельного надзора:		данные отсутствуют	
Сведения о расположении земельного участка в границах территории, в отношении которой утвержден проект межевания территории:		данные отсутствуют	
Условный номер земельного участка:		данные отсутствуют	
Сведения о принятии акта и (или) заключении договора, предусматривающих предоставление в соответствии с земельным законодательством исполнительным органом государственным органом власти или органом местного самоуправления, находящегося в государственной или муниципальной собственности земельного участка для строительства наемного дома социального использования или наемного дома коммерческого использования:		данные отсутствуют	
Сведения о том, что земельный участок или земельные участки образованы на основании решения об изъятии земельного участка и (или) расположенного на нем объекта недвижимости для государственных или муниципальных нужд:		данные отсутствуют	



ДОКУМЕНТ ПОДПИСАН  
ЭЛЕКТРОННОЙ ПОДПИСЬЮ

Сертификат: 00ВВ056В7401СВ38D2В3576АСDС8425108

Владелец: ФЕДЕРАЛЬНАЯ СЛУЖБА ГОСУДАРСТВЕННОЙ  
РЕГИСТРАЦИИ, КАДАСТРА И КАРТОГРАФИИ  
Действителен: с 27.06.2023 по 19.09.2024

полное наименование должности

инициалы, фамилия



Земельный участок			
вид объекта недвижимости			
Лист № 3 раздела 1	Всего листов раздела 1: 3	Всего разделов: 8	Всего листов выписки: 26
18.10.2023г. № КУВИ-001/2023-237298712			
Кадастровый номер:		47:07:1044001:74931	
Сведения о том, что земельный участок образован из земель или земельного участка, государственная собственность на которые не разграничена:		данные отсутствуют	
Сведения о наличии земельного спора о местоположении границ земельных участков:		данные отсутствуют	
Статус записи об объекте недвижимости:		Сведения об объекте недвижимости имеют статус "актуальные"	
Особые отметки:		Сведения об ограничениях права на объект недвижимости, обременениях данного объекта, не зарегистрированных в реестре прав, ограничений прав и обременений недвижимого имущества: вид ограничения (обременения): ограничения прав на земельный участок, предусмотренные статьей 56 Земельного кодекса Российской Федерации; срок действия: с 07.06.2023; реквизиты документа-основания: доверенность от 19.02.2020 № 7988397; документ, содержащий необходимые для внесения в государственный кадастр недвижимости сведения об установлении или изменении территориальной зоны или зоны с особыми условиями использования территорий, либо об отмене установления такой зоны от 09.06.2021 № PVD-0123/2021-30332; иной документ, содержащий описание объекта от 09.06.2021 № PVD-0123/2021-30332. вид ограничения (обременения): ограничения прав на земельный участок, предусмотренные статьей 56 Земельного кодекса Российской Федерации; срок действия: с 07.06.2023; реквизиты документа-основания: приказ об установлении приаэродромной территории от 04.10.2022 № 946 выдан: Министерство обороны Российской Федерации. вид ограничения (обременения): ограничения прав на земельный участок, предусмотренные статьей 56 Земельного кодекса Российской Федерации; срок действия: с 07.06.2023; реквизиты документа-основания: решение о согласовании границ охранной зоны объекта электросетевого хозяйства от 14.04.2023 № 19-1668/РС выдан: Северо-Западное управление Федеральной службы по экологическому, технологическому и атомному надзору . вид ограничения (обременения): ограничения прав на земельный участок, предусмотренные статьей 56 Земельного кодекса Российской Федерации; срок действия: с 07.06.2023; реквизиты документа-основания: справка о балансовой принадлежности от 03.03.2015 № ПрЭС/038/1315-9 выдан: Филиал открытого акционерного общества энергетики и электрификации "Ленэнерго" "Пригородные электрические сети"; карта (план) объекта землеустройства от 27.07.2015 № 410/2015 выдан: Управление Росреестра по Ленинградской области.	
Получатель выписки:		Гвоздева Наталья Вячеславовна, действующий(ая) на основании документа "" от имени заявителя ОБЩЕСТВО С ОГРАНИЧЕННОЙ ОТВЕТСТВЕННОСТЬЮ "СЭТЛ СТРОЙ", 7810489897	



ДОКУМЕНТ ПОДПИСАН  
ЭЛЕКТРОННОЙ ПОДПИСЬЮ

Сертификат: 00BV056B7401CB38D2B3576ACDC8425108

Владелец: ФЕДЕРАЛЬНАЯ СЛУЖБА ГОСУДАРСТВЕННОЙ

РЕГИСТРАЦИИ, КАДАСТРА И КАРТОГРАФИИ

Действителен: с 27.06.2023 по 19.09.2024

ПОЛНОЕ НАИМЕНОВАНИЕ ДОЛЖНОСТИ

ИНИЦИАЛЫ, ФАМИЛИЯ



## Выписка из Единого государственного реестра недвижимости об объекте недвижимости

## Сведения о зарегистрированных правах

Земельный участок			
вид объекта недвижимости			
Лист № 1 раздела 2	Всего листов раздела 2: 2	Всего разделов: 8	Всего листов выписки: 26
18.10.2023г. № КУВИ-001/2023-237298712			
Кадастровый номер:		47:07:1044001:74931	
1	Правообладатель (правообладатели):	1.1	Физическое лицо
	Сведения о возможности предоставления третьим лицам персональных данных физического лица:	1.1.1	данные отсутствуют
2	Вид, номер, дата и время государственной регистрации права:	2.1	Собственность 47:07:1044001:74931-47/053/2023-1 07.06.2023 16:42:27
3	Сведения об осуществлении государственной регистрации сделки, права без необходимого в силу закона согласия третьего лица, органа:	3.1	данные отсутствуют
4	Ограничение прав и обременение объекта недвижимости:	не зарегистрировано	
5	Договоры участия в долевом строительстве:	не зарегистрировано	
6	Заявленные в судебном порядке права требования:	данные отсутствуют	
7	Сведения о возможности предоставления третьим лицам персональных данных физического лица	данные отсутствуют	
8	Сведения о возражении в отношении зарегистрированного права:	данные отсутствуют	
9	Сведения о наличии решения об изъятии объекта недвижимости для государственных и муниципальных нужд:	данные отсутствуют	
10	Сведения о невозможности государственной регистрации без личного участия правообладателя или его законного представителя:	данные отсутствуют	
11	Правопритязания и сведения о наличии поступивших, но не рассмотренных заявлений о проведении государственной регистрации права (перехода, прекращения права), ограничения права или обременения объекта недвижимости, сделки в отношении объекта недвижимости:	отсутствуют	



ДОКУМЕНТ ПОДПИСАН  
ЭЛЕКТРОННОЙ ПОДПИСЬЮ

Сертификат: 00ВВ056В7401СВ38D2В3576АСDС8425108

Владелец: ФЕДЕРАЛЬНАЯ СЛУЖБА ГОСУДАРСТВЕННОЙ

РЕГИСТРАЦИИ, КАДАСТРА И КАРТОГРАФИИ

Действителен: с 27.06.2023 по 19.09.2024

полное наименование должности

инициалы, фамилия



Земельный участок			
вид объекта недвижимости			
Лист № 2 раздела 2	Всего листов раздела 2: 2	Всего разделов: 8	Всего листов выписки: 26
18.10.2023г. № КУВИ-001/2023-237298712			
Кадастровый номер:		47:07:1044001:74931	
11	Сведения о невозможности государственной регистрации перехода, прекращения, ограничения права на земельный участок из земель сельскохозяйственного назначения:	данные отсутствуют	

полное наименование должности	 ДОКУМЕНТ ПОДПИСАН ЭЛЕКТРОННОЙ ПОДПИСЬЮ Сертификат: 00ВВ056В7401СВ38D2В3576АСDС8425108 Владелец: ФЕДЕРАЛЬНАЯ СЛУЖБА ГОСУДАРСТВЕННОЙ РЕГИСТРАЦИИ, КАДАСТРА И КАРТОГРАФИИ Действителен: с 27.06.2023 по 19.09.2024	инициалы, фамилия
-------------------------------	---	-------------------



## Выписка из Единого государственного реестра недвижимости об объекте недвижимости

## Описание местоположения земельного участка

Земельный участок			
вид объекта недвижимости			
Лист № 1 раздела 3	Всего листов раздела 3: 1	Всего разделов: 8	Всего листов выписки: 26
18.10.2023г. № КУВИ-001/2023-237298712			
Кадастровый номер:		47:07:1044001:74931	

## План (чертеж, схема) земельного участка



Масштаб 1:5000

Условные обозначения:



ДОКУМЕНТ ПОДПИСАН  
ЭЛЕКТРОННОЙ ПОДПИСЬЮ

Сертификат: 00ВВ056В7401СВ38D2В3576АСDC8425108

Владелец: ФЕДЕРАЛЬНАЯ СЛУЖБА ГОСУДАРСТВЕННОЙ

РЕГИСТРАЦИИ, КАДАСТРА И КАРТОГРАФИИ

Действителен: с 27.06.2023 по 19.09.2024

полное наименование должности

инициалы, фамилия



## Выписка из Единого государственного реестра недвижимости об объекте недвижимости

## Описание местоположения земельного участка

Земельный участок			
вид объекта недвижимости			
Лист № 1 раздела 3.1	Всего листов раздела 3.1: 1	Всего разделов: 8	Всего листов выписки: 26
18.10.2023г. № КУВИ-001/2023-237298712			
Кадастровый номер:		47:07:1044001:74931	

Описание местоположения границ земельного участка							
№ п/п	Номер точки		Дирекционный угол	Горизонтальное проложение, м	Описание закрепления на местности	Кадастровые номера смежных участков	Сведения об адресах правообладателей смежных земельных участков
	начальная	конечная					
1	2	3	4	5	6	7	8
1	1.1.1	1.1.2	61°14'	138.67	данные отсутствуют	47:07:1044001:243	адрес отсутствует; pvk05@mail.ru, г. Санкт-Петербург, ул.Вязовая, д.10, кв.95
2	1.1.2	1.1.3	113°10.9'	92.54	данные отсутствуют	47:07:1044001:70118	г. Санкт-Петербург, наб. Реки Мойки, д. 18, кв. 6
3	1.1.3	1.1.4	201°44.5'	21.6	данные отсутствуют	данные отсутствуют	данные отсутствуют
4	1.1.4	1.1.5	122°27.2'	184.98	данные отсутствуют	данные отсутствуют	данные отсутствуют
5	1.1.5	1.1.6	148°34.9'	152.58	данные отсутствуют	47:07:1044001:74932	197110, г. Санкт-Петербург, ул. Спортивная, д. 2, стр. 1, кв. 95
6	1.1.6	1.1.7	233°10.4'	23.97	данные отсутствуют	47:07:1044001:583	адрес отсутствует
7	1.1.7	1.1.8	127°22.1'	65.01	данные отсутствуют	47:07:1044001:583	адрес отсутствует
8	1.1.8	1.1.9	143°59.3'	10	данные отсутствуют	47:07:1044001:74932	197110, г. Санкт-Петербург, ул. Спортивная, д. 2, стр. 1, кв. 95
9	1.1.9	1.1.10	233°10.2'	42.79	данные отсутствуют	47:07:1044001:460	адрес отсутствует
10	1.1.10	1.1.11	233°10.5'	15.47	данные отсутствуют	47:07:1044001:67989	188692, Ленинградская обл, р-н. Всеволожский, г. Кудрово, ул. Центральная, д. 50, к. 1, кв. 327
11	1.1.11	1.1.12	254°31.1'	137.94	данные отсутствуют	47:07:1044001:67989	188692, Ленинградская обл, р-н. Всеволожский, г. Кудрово, ул. Центральная, д. 50, к. 1, кв. 327
12	1.1.12	1.1.13	331°31.1'	54.98	данные отсутствуют	47:07:0000000:90384(5)	адрес отсутствует
13	1.1.13	1.1.14	253°2.6'	51.02	данные отсутствуют	47:07:0000000:90384(5)	адрес отсутствует
14	1.1.14	1.1.15	253°3.6'	47.26	данные отсутствуют	47:07:1044001:25851	адрес отсутствует
15	1.1.15	1.1.16	329°25.0'	112.21	данные отсутствуют	47:07:1044001:461	адрес отсутствует
16	1.1.16	1.1.17	59°26.1'	17.5	данные отсутствуют	47:07:1044001:28050	г. Санкт-Петербург, просп.Ленинский, д.135, кв.36
17	1.1.17	1.1.1	330°7.5'	262.09	данные отсутствуют	47:07:1044001:28050	г. Санкт-Петербург, просп.Ленинский, д.135, кв.36



ДОКУМЕНТ ПОДПИСАН  
ЭЛЕКТРОННОЙ ПОДПИСЬЮ

Сертификат: 00BV056B7401CB38D2B3576ACDC8425108

Владелец: ФЕДЕРАЛЬНАЯ СЛУЖБА ГОСУДАРСТВЕННОЙ  
РЕГИСТРАЦИИ, КАДАСТРА И КАРТОГРАФИИ  
Действителен: с 27.06.2023 по 19.09.2024

полное наименование должности

инициалы, фамилия



## Выписка из Единого государственного реестра недвижимости об объекте недвижимости

## Описание местоположения земельного участка

Земельный участок			
вид объекта недвижимости			
Лист № 1 раздела 3.2	Всего листов раздела 3.2: 1	Всего разделов: 8	Всего листов выписки: 26
18.10.2023г. № КУВИ-001/2023-237298712			
Кадастровый номер:		47:07:1044001:74931	

Сведения о характерных точках границы земельного участка				
Система координат МСК-47, зона 2				
Номер точки	Координаты, м		Описание закрепления на местности	Средняя квадратичная погрешность определения координат характерных точек границ земельного участка, м
	X	Y		
1	2	3	4	5
1	433746.57	2227819.1	-	0.1
2	433813.75	2227940.41	-	0.1
3	433777.32	2228025.48	-	0.1
4	433757.26	2228017.48	-	0.1
5	433658	2228173.57	-	0.5
6	433527.79	2228253.11	-	0.5
7	433513.42	2228233.92	-	0.1
8	433473.96	2228285.59	-	0.1
9	433465.87	2228291.47	-	0.5
10	433440.22	2228257.22	-	0.1
11	433430.95	2228244.84	-	0.1
12	433394.13	2228111.9	-	0.1
13	433442.46	2228085.68	-	0.1
14	433427.58	2228036.88	-	0.1
15	433413.81	2227991.67	-	0.1
16	433510.41	2227934.58	-	0.1
17	433519.31	2227949.65	-	0.1
1	433746.57	2227819.1	-	0.1

полное наименование должности	 ДОКУМЕНТ ПОДПИСАН ЭЛЕКТРОННОЙ ПОДПИСЬЮ	инициалы, фамилия
	Сертификат: 00ВВ056В7401СВ38D2В3576АСDС8425108 Владелец: ФЕДЕРАЛЬНАЯ СЛУЖБА ГОСУДАРСТВЕННОЙ РЕГИСТРАЦИИ, КАДАСТРА И КАРТОГРАФИИ Действителен: с 27.06.2023 по 19.09.2024	



Выписка из Единого государственного реестра недвижимости об объекте недвижимости  
Сведения о частях земельного участка

Земельный участок			
вид объекта недвижимости			
Лист № 1 раздела 4	Всего листов раздела 4: 7	Всего разделов: 8	Всего листов выписки: 26
18.10.2023г. № КУВИ-001/2023-237298712			
Кадастровый номер:		47:07:1044001:74931	
План (чертеж, схема) части земельного участка		Учетный номер части: 47:07:1044001:74931/1	
Масштаб 1:2000		Условные обозначения:	



ДОКУМЕНТ ПОДПИСАН  
ЭЛЕКТРОННОЙ ПОДПИСЬЮ

Сертификат: 00ВВ056В7401СВ38D2В3576АСDС8425108

Владелец: ФЕДЕРАЛЬНАЯ СЛУЖБА ГОСУДАРСТВЕННОЙ  
РЕГИСТРАЦИИ, КАДАСТРА И КАРТОГРАФИИ  
Действителен: с 27.06.2023 по 19.09.2024

ПОЛНОЕ НАИМЕНОВАНИЕ ДОЛЖНОСТИ

ИНИЦИАЛЫ, ФАМИЛИЯ



Земельный участок

вид объекта недвижимости

Лист № 2 раздела 4

Всего листов раздела 4: 7

Всего разделов: 8

Всего листов выписки: 26

18.10.2023г. № КУВИ-001/2023-237298712

Кадастровый номер:

47:07:1044001:74931

План (чертеж, схема) части земельного участка

Учетный номер части: 47:07:1044001:74931/2



Масштаб 1:3000

Условные обозначения:



ДОКУМЕНТ ПОДПИСАН  
ЭЛЕКТРОННОЙ ПОДПИСЬЮ

Сертификат: 00ВВ056В7401СВ38D2В3576АСDС8425108

Владелец: ФЕДЕРАЛЬНАЯ СЛУЖБА ГОСУДАРСТВЕННОЙ

РЕГИСТРАЦИИ, КАДАСТРА И КАРТОГРАФИИ

Действителен: с 27.06.2023 по 19.09.2024

полное наименование должности

инициалы, фамилия



Земельный участок

вид объекта недвижимости

Лист № 3 раздела 4

Всего листов раздела 4: 7

Всего разделов: 8

Всего листов выписки: 26

18.10.2023г. № КУВИ-001/2023-237298712

Кадастровый номер:

47:07:1044001:74931

План (чертеж, схема) части земельного участка

Учетный номер части: 47:07:1044001:74931/3



Масштаб 1:400

Условные обозначения:

ДОКУМЕНТ ПОДПИСАН  
ЭЛЕКТРОННОЙ ПОДПИСЬЮ

Сертификат: 00ВВ056В7401СВ38D2В3576АСDС8425108

Владелец: ФЕДЕРАЛЬНАЯ СЛУЖБА ГОСУДАРСТВЕННОЙ

РЕГИСТРАЦИИ, КАДАСТРА И КАРТОГРАФИИ

Действителен: с 27.06.2023 по 19.09.2024

ПОЛНОЕ НАИМЕНОВАНИЕ ДОЛЖНОСТИ

инициалы, фамилия



Земельный участок

вид объекта недвижимости

Лист № 4 раздела 4

Всего листов раздела 4: 7

Всего разделов: 8

Всего листов выписки: 26

18.10.2023г. № КУВИ-001/2023-237298712

Кадастровый номер:

47:07:1044001:74931

План (чертеж, схема) части земельного участка

Учетный номер части: 47:07:1044001:74931/4



Масштаб 1:400

Условные обозначения:

ДОКУМЕНТ ПОДПИСАН  
ЭЛЕКТРОННОЙ ПОДПИСЬЮ

Сертификат: 00ВВ056В7401СВ38D2В3576АСDС8425108

Владелец: ФЕДЕРАЛЬНАЯ СЛУЖБА ГОСУДАРСТВЕННОЙ  
РЕГИСТРАЦИИ, КАДАСТРА И КАРТОГРАФИИ  
Действителен: с 27.06.2023 по 19.09.2024

ПОЛНОЕ НАИМЕНОВАНИЕ ДОЛЖНОСТИ

инициалы, фамилия



Земельный участок

вид объекта недвижимости

Лист № 5 раздела 4

Всего листов раздела 4: 7

Всего разделов: 8

Всего листов выписки: 26

18.10.2023г. № КУВИ-001/2023-237298712

Кадастровый номер:

47:07:1044001:74931

План (чертеж, схема) части земельного участка

Учетный номер части: 47:07:1044001:74931/5



Масштаб 1:3000

Условные обозначения:

ДОКУМЕНТ ПОДПИСАН  
ЭЛЕКТРОННОЙ ПОДПИСЬЮ

Сертификат: 00ВВ056В7401СВ38D2В3576АСDС8425108

Владелец: ФЕДЕРАЛЬНАЯ СЛУЖБА ГОСУДАРСТВЕННОЙ

РЕГИСТРАЦИИ, КАДАСТРА И КАРТОГРАФИИ

Действителен: с 27.06.2023 по 19.09.2024

полное наименование должности

инициалы, фамилия



Земельный участок			
вид объекта недвижимости			

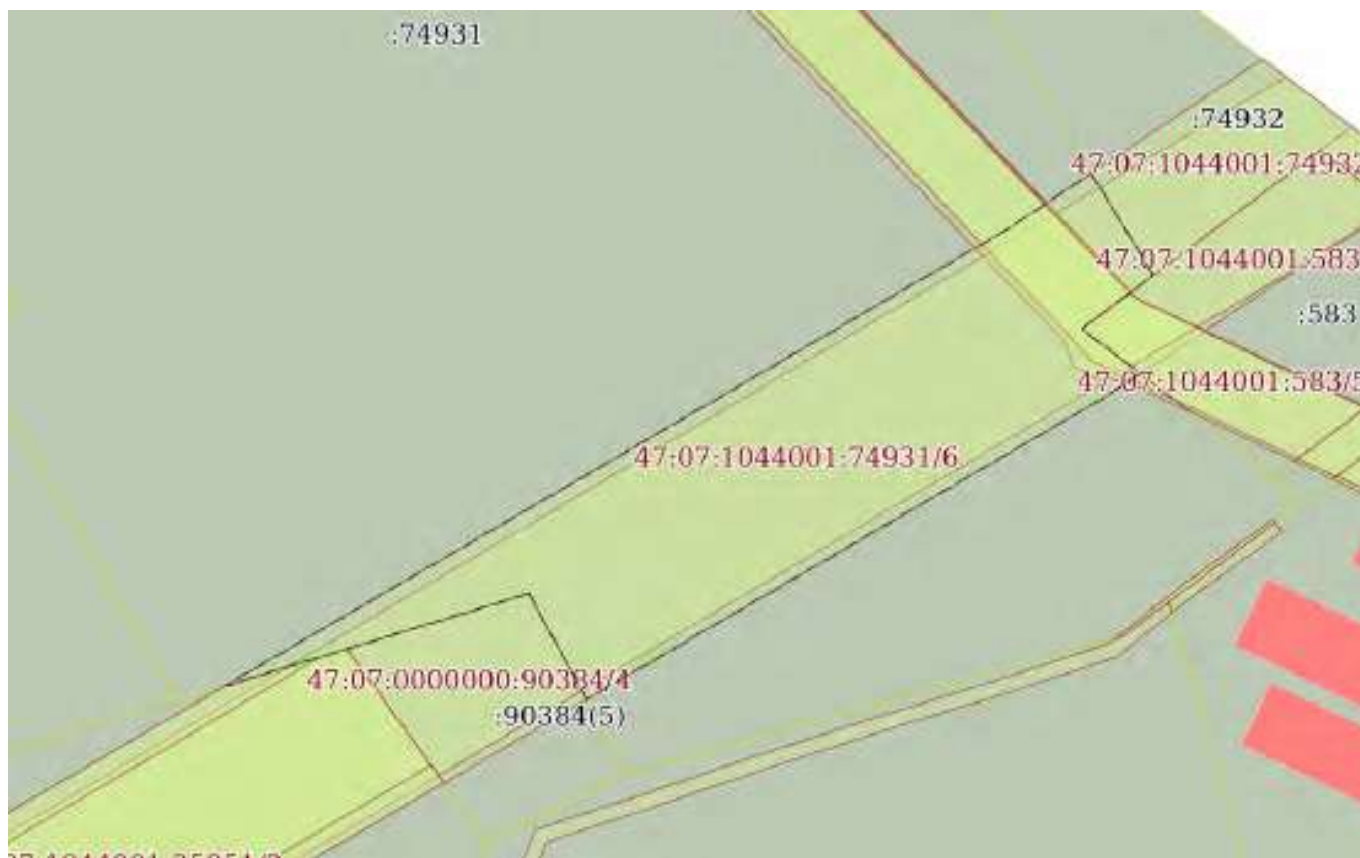
Лист № 6 раздела 4	Всего листов раздела 4: 7	Всего разделов: 8	Всего листов выписки: 26
--------------------	---------------------------	-------------------	--------------------------

18.10.2023г. № КУВИ-001/2023-237298712

Кадастровый номер: 47:07:1044001:74931

План (чертеж, схема) части земельного участка

Учетный номер части: 47:07:1044001:74931/6



Масштаб 1:2000

Условные обозначения:



ДОКУМЕНТ ПОДПИСАН  
ЭЛЕКТРОННОЙ ПОДПИСЬЮ

Сертификат: 00ВВ056В7401СВ38Д2В3576АСДС8425108

Владелец: ФЕДЕРАЛЬНАЯ СЛУЖБА ГОСУДАРСТВЕННОЙ

РЕГИСТРАЦИИ, КАДАСТРА И КАРТОГРАФИИ

Действителен: с 27.06.2023 по 19.09.2024

ПОЛНОЕ НАИМЕНОВАНИЕ ДОЛЖНОСТИ

инициалы, фамилия



Земельный участок

вид объекта недвижимости

Лист № 7 раздела 4

Всего листов раздела 4: 7

Всего разделов: 8

Всего листов выписки: 26

18.10.2023г. № КУВИ-001/2023-237298712

Кадастровый номер:

47:07:1044001:74931

План (чертеж, схема) части земельного участка

Учетный номер части: 47:07:1044001:74931/7



Масштаб 1:3000

Условные обозначения:



ДОКУМЕНТ ПОДПИСАН  
ЭЛЕКТРОННОЙ ПОДПИСЬЮ

Сертификат: 00BV056V7401CB38D2B3576ACDC8425108

Владелец: ФЕДЕРАЛЬНАЯ СЛУЖБА ГОСУДАРСТВЕННОЙ

РЕГИСТРАЦИИ, КАДАСТРА И КАРТОГРАФИИ

Действителен: с 27.06.2023 по 19.09.2024

полное наименование должности

инициалы, фамилия



Выписка из Единого государственного реестра недвижимости об объекте недвижимости  
Сведения о частях земельного участка

Земельный участок			
вид объекта недвижимости			
Лист № 1 раздела 4.1	Всего листов раздела 4.1: 3	Всего разделов: 8	Всего листов выписки: 26
18.10.2023г. № КУВИ-001/2023-237298712			
Кадастровый номер:		47:07:1044001:74931	

Учетный номер части	Площадь, м2	Содержание ограничения в использовании или ограничения права на объект недвижимости или обременения объекта недвижимости
1	2	3
47:07:1044001:74931/1	8713	47:07-6.127
47:07:1044001:74931/2	7735	47:07-6.148
47:07:1044001:74931/3	57	47:07-6.338
47:07:1044001:74931/4	57	данные отсутствуют
47:07:1044001:74931/5	7113	данные отсутствуют
47:07:1044001:74931/6	10189	данные отсутствуют
47:07:1044001:74931/7	7098	данные отсутствуют
	Весь	вид ограничения (обременения): ограничения прав на земельный участок, предусмотренные статьей 56 Земельного кодекса Российской Федерации; Срок действия: не установлен; реквизиты документа-основания: доверенность от 19.02.2020 № 7988397; документ, содержащий необходимые для внесения в государственный кадастр недвижимости сведения об установлении или изменении территориальной зоны или зоны с особыми условиями использования территорий, либо об отмене установления такой зоны от 09.06.2021 № PVD-0123/2021-30332; иной документ, содержащий описание объекта от 09.06.2021 № PVD-0123/2021-30332; Содержание ограничения (обременения): Определены в соответствии с Постановлением Правительства РФ от 24.09.2009 г. № 160 "О порядке установления охранных зон объектов электросетевого хозяйства и особых условий использования земельных участков, расположенных в границах таких зон"; Реестровый номер границы: 47:07-6.127; Вид объекта реестра границ: Зона с особыми условиями использования территории; Вид зоны по документу: Охранная зона линии электропередач ВЛ 110кВ Янинская - 5; Тип зоны: Охранная зона инженерных коммуникаций
	Весь	вид ограничения (обременения): ограничения прав на земельный участок, предусмотренные статьей 56 Земельного кодекса Российской Федерации; Срок действия: не установлен; реквизиты документа-основания: приказ об установлении приаэродромной территории от 04.10.2022 № 946 выдан: Министерство обороны Российской Федерации; Содержание ограничения (обременения): В соответствии с пп. 4) п. 3 Статьи 47 Воздушного кодекса РФ от 19 марта 1997 г. №60-ФЗ, в границах четвертой подзоны запрещается размещать объекты, создающие помехи в работе наземных объектов средств и систем обслуживания воздушного движения, навигации, посадки и связи, предназначенных для организации воздушного движения и расположенных вне первой подзоны.; Реестровый номер границы: 47:00-6.294; Вид объекта реестра границ: Зона с особыми

 ДОКУМЕНТ ПОДПИСАН ЭЛЕКТРОННОЙ ПОДПИСЬЮ Сертификат: 00BV056B7401CB38D2B3576ACDC8425108 Владелец: ФЕДЕРАЛЬНАЯ СЛУЖБА ГОСУДАРСТВЕННОЙ РЕГИСТРАЦИИ, КАДАСТРА И КАРТОГРАФИИ Действителен: с 27.06.2023 по 19.09.2024	инициалы, фамилия
полное наименование должности	



Земельный участок			
вид объекта недвижимости			
Лист № 2 раздела 4.1	Всего листов раздела 4.1: 3	Всего разделов: 8	Всего листов выписки: 26

18.10.2023г. № КУВИ-001/2023-237298712

Кадастровый номер: 47:07:1044001:74931

		условиями использования территории; Вид зоны по документу: Четвертая подзона приаэродромной территории аэродрома совместного базирования «Пушкин»; Тип зоны: Охранная зона транспорта
Весь		вид ограничения (обременения): ограничения прав на земельный участок, предусмотренные статьей 56 Земельного кодекса Российской Федерации; Срок действия: не установлен; реквизиты документа-основания: решение о согласовании границ охранной зоны объекта электросетевого хозяйства от 14.04.2023 № 19-1668/РС выдан: Северо-Западное управление Федеральной службы по экологическому, технологическому и атомному надзору ; Содержание ограничения (обременения): Согласно Постановлению Правительства Российской Федерации № 160 от 24.02.2009 в охранных зонах запрещается осуществлять любые действия, которые могут нарушить безопасную работу объектов электросетевого хозяйства, в том числе привести к их повреждению или уничтожению, и (или) повлечь причинение вреда жизни, здоровью граждан и имуществу физических или юридических лиц, а также повлечь нанесение экологического ущерба и возникновение пожаров, в том числе: а) набрасывать на провода и опоры воздушных линий электропередачи посторонние предметы, а также подниматься на опоры воздушных линий электропередачи; б) размещать любые объекты и предметы (материалы) в пределах созданных в соответствии с требованиями нормативно-технических документов проходов и подъездов для доступа к объектам электросетевого хозяйства, а также проводить любые работы и возводить сооружения, которые могут препятствовать доступу к объектам электросетевого хозяйства, без создания необходимых для такого доступа проходов и подъездов; в) находиться в пределах огороженной территории и помещениях распределительных устройств и подстанций, открывать двери и люки распределительных устройств и подстанций, производить переключения и подключения в электрических сетях (указанное требование не распространяется на работников, занятых выполнением разрешенных в установленном порядке работ), разводить огонь в пределах охранных зон вводных и распределительных устройств, подстанций, воздушных линий электропередачи, а также в охранных зонах кабельных линий электропередачи; г) размещать свалки; д) производить работы ударными механизмами, сбрасывать тяжести массой свыше 5 тонн, производить сброс и слив едких и коррозионных веществ и горюче-смазочных материалов (в охранных зонах подземных кабельных линий электропередачи).; Реестровый номер границы: 47:07-6.148; Вид объекта реестра границ: Зона с особыми условиями использования территории; Вид зоны по документу: Охранная зона объекта электросетевого хозяйства - ВЛ-6кВ Ф-3 Восточная; Тип зоны: Охранная зона инженерных коммуникаций
Весь		вид ограничения (обременения): ограничения прав на земельный участок, предусмотренные статьей 56 Земельного кодекса Российской Федерации; Срок действия: не установлен; реквизиты документа-основания: справка о балансовой принадлежности от 03.03.2015 № ПрЭС/038/1315-9 выдан: Филиал открытого акционерного общества энергетики и электрификации "Ленэнерго" "Пригородные электрические сети"; карта (план) объекта землеустройства от 27.07.2015 № 410/2015 выдан: Управление Росреестра по Ленинградской области; Содержание ограничения (обременения): При установлении охранной зоны предусматриваются определенные ограничения использования территории, которые регламентируются «Правилами охраны



ДОКУМЕНТ ПОДПИСАН  
ЭЛЕКТРОННОЙ ПОДПИСЬЮ

Сертификат: 00ВВ056В7401СВ38Д2В3576АСДС8425108

Владелец: ФЕДЕРАЛЬНАЯ СЛУЖБА ГОСУДАРСТВЕННОЙ

РЕГИСТРАЦИИ, КАДАСТРА И КАРТОГРАФИИ

Действителен: с 27.06.2023 по 19.09.2024

полное наименование должности

инициалы, фамилия



Земельный участок			
вид объекта недвижимости			
Лист № 3 раздела 4.1	Всего листов раздела 4.1: 3	Всего разделов: 8	Всего листов выписки: 26
18.10.2023г. № КУВИ-001/2023-237298712			
Кадастровый номер:		47:07:1044001:74931	
		электрических сетей напряжением свыше 1000 вольт» утвержденными Постановлением Правительства РФ от 24.02.2009 г. №160; Реестровый номер границы: 47:07-6.338; Вид объекта реестра границ: Зона с особыми условиями использования территории; Вид зоны по документу: Охранная зона ВЛ-0,4 кВ от ТП-2227; Тип зоны: Охранная зона инженерных коммуникаций	

полное наименование должности	 ДОКУМЕНТ ПОДПИСАН ЭЛЕКТРОННОЙ ПОДПИСЬЮ Сертификат: 00ВВ056В7401СВ38D2В3576АСDC8425108 Владелец: ФЕДЕРАЛЬНАЯ СЛУЖБА ГОСУДАРСТВЕННОЙ РЕГИСТРАЦИИ, КАДАСТРА И КАРТОГРАФИИ Действителен: с 27.06.2023 по 19.09.2024	инициалы, фамилия
-------------------------------	---	-------------------



## Выписка из Единого государственного реестра недвижимости об объекте недвижимости

## Сведения о частях земельного участка

Земельный участок			
вид объекта недвижимости			
Лист № 1 раздела 4.2	Всего листов раздела 4.2: 8	Всего разделов: 8	Всего листов выписки: 26
18.10.2023г. № КУВИ-001/2023-237298712			
Кадастровый номер:		47:07:1044001:74931	

Сведения о характерных точках границы части (частей) земельного участка				
Учетный номер части: 47:07:1044001:74931/1				
Система координат				
Номер точки	Координаты, м		Описание закрепления на местности	Средняя квадратичная погрешность определения координат характерных точек границ земельного участка, м
	X	Y		
1	2	3	4	5
1	433442.46	2228085.68	-	-
2	433427.58	2228036.88	-	-
3	433422.9	2228021.5	-	-
4	433436.51	2228044.45	-	-
5	433534.14	2228209.84	-	-
6	433551.32	2228238.74	-	-
7	433527.79	2228253.11	-	-
8	433513.42	2228233.92	-	-
9	433503.35	2228247.1	-	-
10	433495.02	2228233.09	-	-
11	433416.37	2228099.84	-	-
1	433442.46	2228085.68	-	-



ДОКУМЕНТ ПОДПИСАН  
ЭЛЕКТРОННОЙ ПОДПИСЬЮ

Сертификат: 00ВВ056В7401СВ38D2В3576АСDC8425108

Владелец: ФЕДЕРАЛЬНАЯ СЛУЖБА ГОСУДАРСТВЕННОЙ  
РЕГИСТРАЦИИ, КАДАСТРА И КАРТОГРАФИИ  
Действителен: с 27.06.2023 по 19.09.2024

полное наименование должности

инициалы, фамилия



Земельный участок

вид объекта недвижимости

Лист № 2 раздела 4.2

Всего листов раздела 4.2: 8

Всего разделов: 8

Всего листов выписки: 26

18.10.2023г. № КУВИ-001/2023-237298712

Кадастровый номер:

47:07:1044001:74931

Сведения о характерных точках границы части (частей) земельного участка

Учетный номер части: 47:07:1044001:74931/2

Система координат

Номер точки	Координаты, м		Описание закрепления на местности	Средняя квадратичная погрешность определения координат характерных точек границ земельного участка, м
	X	Y		
1	2	3	4	5
1	433783.97	2228009.94	-	-
2	433777.32	2228025.48	-	-
3	433757.26	2228017.48	-	-
4	433750.46	2228028.18	-	-
5	433733.57	2228044.43	-	-
6	433696.43	2228080.4	-	-
7	433655.64	2228119.66	-	-
8	433614.98	2228158.54	-	-
9	433573.67	2228198.07	-	-
10	433540.99	2228229.36	-	-
11	433523.05	2228246.79	-	-
12	433513.42	2228233.92	-	-
13	433491.19	2228263.03	-	-
14	433500.52	2228243.17	-	-
15	433499.31	2228239.3	-	-
16	433503.41	2228231.44	-	-
17	433510.39	2228229.25	-	-
18	433526.13	2228213.95	-	-
19	433558.87	2228182.61	-	-
20	433600.18	2228143.08	-	-
21	433640.82	2228104.22	-	-
22	433681.57	2228065	-	-
23	433718.7	2228029.04	-	-
24	433750.25	2227998.67	-	-



ДОКУМЕНТ ПОДПИСАН  
ЭЛЕКТРОННОЙ ПОДПИСЬЮ

Сертификат: 00ВВ056В7401СВ38D2В3576АСDC8425108

Владелец: ФЕДЕРАЛЬНАЯ СЛУЖБА ГОСУДАРСТВЕННОЙ

РЕГИСТРАЦИИ, КАДАСТРА И КАРТОГРАФИИ

Действителен: с 27.06.2023 по 19.09.2024

полное наименование должности

инициалы, фамилия



Земельный участок				
вид объекта недвижимости				
Лист № 3 раздела 4.2	Всего листов раздела 4.2: 8		Всего разделов: 8	Всего листов выписки: 26
18.10.2023г. № КУВИ-001/2023-237298712				
Кадастровый номер:			47:07:1044001:74931	
1	2	3	4	5
25	433756.73	2227997.56	-	-
26	433783.97	2228009.94	-	-



ДОКУМЕНТ ПОДПИСАН  
ЭЛЕКТРОННОЙ ПОДПИСЬЮ

Сертификат: 00ВВ056В7401СВ38D2В3576АСDС8425108

Владелец: ФЕДЕРАЛЬНАЯ СЛУЖБА ГОСУДАРСТВЕННОЙ  
РЕГИСТРАЦИИ, КАДАСТРА И КАРТОГРАФИИ  
Действителен: с 27.06.2023 по 19.09.2024

ПОЛНОЕ НАИМЕНОВАНИЕ ДОЛЖНОСТИ

инициалы, фамилия



Земельный участок			
вид объекта недвижимости			
Лист № 4 раздела 4.2	Всего листов раздела 4.2: 8	Всего разделов: 8	Всего листов выписки: 26

18.10.2023г. № КУВИ-001/2023-237298712

Кадастровый номер: 47:07:1044001:74931

Сведения о характерных точках границы части (частей) земельного участка			
Учетный номер части: 47:07:1044001:74931/3			
Система координат			

Номер точки	Координаты, м		Описание закрепления на местности	Средняя квадратичная погрешность определения координат характерных точек границ земельного участка, м
	X	Y		
1	2	3	4	5
1	433440.22	2228257.22	-	-
2	433430.95	2228244.84	-	-
3	433430.45	2228243.05	-	-
4	433444.38	2228260.52	-	-
5	433462.25	2228285.05	-	-
6	433461.48	2228285.61	-	-
1	433440.22	2228257.22	-	-



ДОКУМЕНТ ПОДПИСАН  
ЭЛЕКТРОННОЙ ПОДПИСЬЮ

Сертификат: 00ВВ056В7401СВ38D2В3576АСDС8425108

Владелец: ФЕДЕРАЛЬНАЯ СЛУЖБА ГОСУДАРСТВЕННОЙ

РЕГИСТРАЦИИ, КАДАСТРА И КАРТОГРАФИИ

Действителен: с 27.06.2023 по 19.09.2024

полное наименование должности

инициалы, фамилия



Земельный участок

вид объекта недвижимости

Лист № 5 раздела 4.2

Всего листов раздела 4.2: 8

Всего разделов: 8

Всего листов выписки: 26

18.10.2023г. № КУВИ-001/2023-237298712

Кадастровый номер:

47:07:1044001:74931

Сведения о характерных точках границы части (частей) земельного участка

Учетный номер части: 47:07:1044001:74931/4

Система координат МСК-47, зона 2

Номер точки	Координаты, м		Описание закрепления на местности	Средняя квадратичная погрешность определения координат характерных точек границ земельного участка, м
	X	Y		
1	2	3	4	5
1	433444.38	2228260.52	-	0.1
2	433462.25	2228285.05	-	0.1
3	433461.48	2228285.61	-	0.1
4	433440.22	2228257.22	-	0.1
5	433430.95	2228244.85	-	0.1
6	433430.45	2228243.04	-	0.1
1	433444.38	2228260.52	-	0.1



ДОКУМЕНТ ПОДПИСАН  
ЭЛЕКТРОННОЙ ПОДПИСЬЮ

Сертификат: 00ВВ056В7401СВ38D2В3576АСDС8425108

Владелец: ФЕДЕРАЛЬНАЯ СЛУЖБА ГОСУДАРСТВЕННОЙ  
РЕГИСТРАЦИИ, КАДАСТРА И КАРТОГРАФИИ  
Действителен: с 27.06.2023 по 19.09.2024

полное наименование должности

инициалы, фамилия



Земельный участок

вид объекта недвижимости

Лист № 6 раздела 4.2

Всего листов раздела 4.2: 8

Всего разделов: 8

Всего листов выписки: 26

18.10.2023г. № КУВИ-001/2023-237298712

Кадастровый номер:

47:07:1044001:74931

Сведения о характерных точках границы части (частей) земельного участка

Учетный номер части: 47:07:1044001:74931/5

Система координат МСК-47, зона 2

Номер точки	Координаты, м		Описание закрепления на местности	Средняя квадратичная погрешность определения координат характерных точек границ земельного участка, м
	X	Y		
1	2	3	4	5
1	433752.47	2227998.49	-	0.1
2	433782.97	2228012.27	-	0.1
3	433777.32	2228025.48	-	0.1
4	433757.26	2228017.48	-	0.1
5	433749.85	2228029.11	-	0.1
6	433697.48	2228080.59	-	0.1
7	433639.85	2228135.8	-	0.1
8	433581.71	2228191.69	-	0.1
9	433523.3	2228247.12	-	0.1
10	433513.42	2228233.92	-	0.1
11	433494.58	2228258.59	-	0.1
12	433504.75	2228237.15	-	0.1
13	433562.07	2228182.78	-	0.1
14	433620.16	2228126.87	-	0.1
15	433677.74	2228071.73	-	0.1
1	433752.47	2227998.49	-	0.1



ДОКУМЕНТ ПОДПИСАН  
ЭЛЕКТРОННОЙ ПОДПИСЬЮ

Сертификат: 00ВВ056В7401СВ38D2В3576АСDC8425108

Владелец: ФЕДЕРАЛЬНАЯ СЛУЖБА ГОСУДАРСТВЕННОЙ

РЕГИСТРАЦИИ, КАДАСТРА И КАРТОГРАФИИ

Действителен: с 27.06.2023 по 19.09.2024

полное наименование должности

инициалы, фамилия



Земельный участок

вид объекта недвижимости

Лист № 7 раздела 4.2

Всего листов раздела 4.2: 8

Всего разделов: 8

Всего листов выписки: 26

18.10.2023г. № КУВИ-001/2023-237298712

Кадастровый номер:

47:07:1044001:74931

Сведения о характерных точках границы части (частей) земельного участка

Учетный номер части: 47:07:1044001:74931/6

Система координат МСК-47, зона 2

Номер точки	Координаты, м		Описание закрепления на местности	Средняя квадратичная погрешность определения координат характерных точек границ земельного участка, м
	X	Y		
1	2	3	4	5
1	433442.46	2228085.68	-	0.1
2	433427.58	2228036.88	-	0.1
3	433417.62	2228004.13	-	0.1
4	433434.52	2228033.07	-	0.1
5	433540.01	2228213.75	-	0.1
6	433555.12	2228236.41	-	0.5
7	433527.79	2228253.11	-	0.5
8	433513.42	2228233.92	-	0.1
9	433501.43	2228249.62	-	0.1
10	433495.89	2228241.31	-	0.1
11	433414.03	2228101.1	-	0.1
1	433442.46	2228085.68	-	0.1



ДОКУМЕНТ ПОДПИСАН  
ЭЛЕКТРОННОЙ ПОДПИСЬЮ

Сертификат: 00ВВ056В7401СВ38D2В3576АСDС8425108

Владелец: ФЕДЕРАЛЬНАЯ СЛУЖБА ГОСУДАРСТВЕННОЙ

РЕГИСТРАЦИИ, КАДАСТРА И КАРТОГРАФИИ

Действителен: с 27.06.2023 по 19.09.2024

полное наименование должности

инициалы, фамилия



Земельный участок

вид объекта недвижимости

Лист № 8 раздела 4.2

Всего листов раздела 4.2: 8

Всего разделов: 8

Всего листов выписки: 26

18.10.2023г. № КУВИ-001/2023-237298712

Кадастровый номер:

47:07:1044001:74931

Сведения о характерных точках границы части (частей) земельного участка

Учетный номер части: 47:07:1044001:74931/7

Система координат МСК-47, зона 2

Номер точки	Координаты, м		Описание закрепления на местности	Средняя квадратичная погрешность определения координат характерных точек границ земельного участка, м
	X	Y		
1	2	3	4	5
1	433759.41	2228001.21	-	0.1
2	433783.18	2228011.73	-	0.1
3	433777.32	2228025.48	-	0.1
4	433757.26	2228017.48	-	0.1
5	433749.59	2228029.53	-	0.1
6	433694.36	2228082.86	-	0.1
7	433636.81	2228138.1	-	0.1
8	433578.72	2228194.11	-	0.1
9	433523.1	2228246.8	-	0.1
10	433513.42	2228233.92	-	0.1
11	433494.13	2228259.16	-	0.1
12	433504.79	2228236.63	-	0.1
13	433564.91	2228179.66	-	0.1
14	433622.94	2228123.69	-	0.1
15	433680.48	2228068.44	-	0.1
16	433748.65	2228002.63	-	0.1
1	433759.41	2228001.21	-	0.1



ДОКУМЕНТ ПОДПИСАН  
ЭЛЕКТРОННОЙ ПОДПИСЬЮ

Сертификат: 00ВВ056В7401СВ38D2В3576АСDС8425108

Владелец: ФЕДЕРАЛЬНАЯ СЛУЖБА ГОСУДАРСТВЕННОЙ

РЕГИСТРАЦИИ, КАДАСТРА И КАРТОГРАФИИ

Действителен: с 27.06.2023 по 19.09.2024

полное наименование должности

инициалы, фамилия





## Сведения о характеристиках объекта недвижимости

На основании запроса от 18.10.2023, поступившего на рассмотрение 18.10.2023, сообщаем, что согласно записям Единого государственного реестра недвижимости:

Раздел 1 Лист 1

Земельный участок			
вид объекта недвижимости			
Лист № 1 раздела 1	Всего листов раздела 1: 2	Всего разделов: 5	Всего листов выписки: 7
18.10.2023г. № КУВИ-001/2023-237297122			
Кадастровый номер:	47:07:1044001:74952		
Номер кадастрового квартала:	47:07:1044001		
Дата присвоения кадастрового номера:	28.06.2023		
Ранее присвоенный государственный учетный номер:	данные отсутствуют		
Местоположение:	Российская Федерация, Ленинградская область, Всеволожский район		
Площадь:	20581 +/- 251		
Кадастровая стоимость, руб.:	35265337.69		
Кадастровые номера расположенных в пределах земельного участка объектов недвижимости:	данные отсутствуют		
Кадастровые номера объектов недвижимости, из которых образован объект недвижимости:	47:07:1044001:242		
Кадастровые номера образованных объектов недвижимости:	данные отсутствуют		
Категория земель:	Земли населенных пунктов		
Виды разрешенного использования:	в целях строительства складского комплекса		
Сведения о кадастровом инженерере:	образованием 3 земельных участков путём раздела земельного участка с кадастровым номером 47:07:1044001:242.		
Сведения о лесах, водных объектах и об иных природных объектах, расположенных в пределах земельного участка:	данные отсутствуют		
Сведения о том, что земельный участок полностью расположен в границах зоны с особыми условиями использования территории, территории объекта культурного наследия, публичного сервитута:	данные отсутствуют		
Сведения о том, что земельный участок расположен в границах особой экономической зоны, территории опережающего социально-экономического развития, зоны территориального развития в Российской Федерации, игровой зоны:	данные отсутствуют		



ДОКУМЕНТ ПОДПИСАН  
ЭЛЕКТРОННОЙ ПОДПИСЬЮ

Сертификат: 00BV056B7401CB38D2B3576ACDC8425108

Владелец: ФЕДЕРАЛЬНАЯ СЛУЖБА ГОСУДАРСТВЕННОЙ

РЕГИСТРАЦИИ, КАДАСТРА И КАРТОГРАФИИ

Действителен: с 27.06.2023 по 19.09.2024

полное наименование должности

инициалы, фамилия



Земельный участок			
вид объекта недвижимости			
Лист № 2 раздела 1	Всего листов раздела 1: 2	Всего разделов: 5	Всего листов выписки: 7
18.10.2023г. № КУВИ-001/2023-237297122			
Кадастровый номер:	47:07:1044001:74952		
Сведения о том, что земельный участок расположен в границах особо охраняемой природной территории, охотничьих угодий, лесничеств:	данные отсутствуют		
Сведения о результатах проведения государственного земельного надзора:	данные отсутствуют		
Сведения о расположении земельного участка в границах территории, в отношении которой утвержден проект межевания территории:	данные отсутствуют		
Условный номер земельного участка:	данные отсутствуют		
Сведения о принятии акта и (или) заключении договора, предусматривающих предоставление в соответствии с земельным законодательством исполнительным органом государственным органом власти или органом местного самоуправления, находящегося в государственной или муниципальной собственности земельного участка для строительства наемного дома социального использования или наемного дома коммерческого использования:	данные отсутствуют		
Сведения о том, что земельный участок или земельные участки образованы на основании решения об изъятии земельного участка и (или) расположенного на нем объекта недвижимости для государственных или муниципальных нужд:	данные отсутствуют		
Сведения о том, что земельный участок образован из земель или земельного участка, государственная собственность на которые не разграничена:	данные отсутствуют		
Сведения о наличии земельного спора о местоположении границ земельных участков:	данные отсутствуют		
Статус записи об объекте недвижимости:	Сведения об объекте недвижимости имеют статус "актуальные"		
Особые отметки:	Для данного земельного участка обеспечен доступ посредством земельного участка (земельных участков) с кадастровым номером (кадастровыми номерами): 47:07:1044001:74951, 47:07:1044001:74950. Сведения, необходимые для заполнения раздела: 4 - Сведения о частях земельного участка, отсутствуют.		
Получатель выписки:	Гвоздева Наталья Вячеславовна, действующий(ая) на основании документа "" от имени заявителя ОБЩЕСТВО С ОГРАНИЧЕННОЙ ОТВЕТСТВЕННОСТЬЮ "СЭТЛ СТРОЙ", 7810489897		



ДОКУМЕНТ ПОДПИСАН  
ЭЛЕКТРОННОЙ ПОДПИСЬЮ

Сертификат: 00ВВ056В7401СВ38Д2В3576АСДС8425108

Владелец: ФЕДЕРАЛЬНАЯ СЛУЖБА ГОСУДАРСТВЕННОЙ  
РЕГИСТРАЦИИ, КАДАСТРА И КАРТОГРАФИИ  
Действителен: с 27.06.2023 по 19.09.2024

полное наименование должности

инициалы, фамилия



## Выписка из Единого государственного реестра недвижимости об объекте недвижимости

## Сведения о зарегистрированных правах

Земельный участок			
вид объекта недвижимости			
Лист № 1 раздела 2	Всего листов раздела 2: 2	Всего разделов: 5	Всего листов выписки: 7
18.10.2023г. № КУВИ-001/2023-237297122			
Кадастровый номер:		47:07:1044001:74952	
1	Правообладатель (правообладатели):	1.1	Физическое лицо
	Сведения о возможности предоставления третьим лицам персональных данных физического лица:	1.1.1	данные отсутствуют
2	Вид, номер, дата и время государственной регистрации права:	2.1	Собственность 47:07:1044001:74952-47/053/2023-1 28.06.2023 14:33:05
3	Сведения об осуществлении государственной регистрации сделки, права без необходимого в силу закона согласия третьего лица, органа:	3.1	данные отсутствуют
4	Ограничение прав и обременение объекта недвижимости:	не зарегистрировано	
5	Договоры участия в долевом строительстве:	не зарегистрировано	
6	Заявленные в судебном порядке права требования:	данные отсутствуют	
7	Сведения о возможности предоставления третьим лицам персональных данных физического лица	данные отсутствуют	
8	Сведения о возражении в отношении зарегистрированного права:	данные отсутствуют	
9	Сведения о наличии решения об изъятии объекта недвижимости для государственных и муниципальных нужд:	данные отсутствуют	
10	Сведения о невозможности государственной регистрации без личного участия правообладателя или его законного представителя:	данные отсутствуют	
11	Правопритязания и сведения о наличии поступивших, но не рассмотренных заявлений о проведении государственной регистрации права (перехода, прекращения права), ограничения права или обременения объекта недвижимости, сделки в отношении объекта недвижимости:	отсутствуют	



ДОКУМЕНТ ПОДПИСАН  
ЭЛЕКТРОННОЙ ПОДПИСЬЮ

Сертификат: 00ВВ056В7401СВ38Д2В3576АСДС8425108

Владелец: ФЕДЕРАЛЬНАЯ СЛУЖБА ГОСУДАРСТВЕННОЙ  
РЕГИСТРАЦИИ, КАДАСТРА И КАРТОГРАФИИ  
Действителен: с 27.06.2023 по 19.09.2024

полное наименование должности

инициалы, фамилия



Земельный участок			
вид объекта недвижимости			
Лист № 2 раздела 2	Всего листов раздела 2: 2	Всего разделов: 5	Всего листов выписки: 7
18.10.2023г. № КУВИ-001/2023-237297122			
Кадастровый номер:		47:07:1044001:74952	
11	Сведения о невозможности государственной регистрации перехода, прекращения, ограничения права на земельный участок из земель сельскохозяйственного назначения:	данные отсутствуют	

полное наименование должности	 ДОКУМЕНТ ПОДПИСАН ЭЛЕКТРОННОЙ ПОДПИСЬЮ Сертификат: 00ВВ056В7401СВ38D2В3576АСDС8425108 Владелец: ФЕДЕРАЛЬНАЯ СЛУЖБА ГОСУДАРСТВЕННОЙ РЕГИСТРАЦИИ, КАДАСТРА И КАРТОГРАФИИ Действителен: с 27.06.2023 по 19.09.2024	инициалы, фамилия
-------------------------------	---	-------------------



## Выписка из Единого государственного реестра недвижимости об объекте недвижимости

## Описание местоположения земельного участка

Земельный участок			
вид объекта недвижимости			
Лист № 1 раздела 3	Всего листов раздела 3: 1	Всего разделов: 5	Всего листов выписки: 7
18.10.2023г. № КУВИ-001/2023-237297122			
Кадастровый номер:		47:07:1044001:74952	

## План (чертеж, схема) земельного участка



Масштаб 1:3000

Условные обозначения:



ДОКУМЕНТ ПОДПИСАН  
ЭЛЕКТРОННОЙ ПОДПИСЬЮ

Сертификат: 00ВВ056В7401СВ38D2В3576АСDС8425108

Владелец: ФЕДЕРАЛЬНАЯ СЛУЖБА ГОСУДАРСТВЕННОЙ

РЕГИСТРАЦИИ, КАДАСТРА И КАРТОГРАФИИ

Действителен: с 27.06.2023 по 19.09.2024

полное наименование должности

инициалы, фамилия



## Выписка из Единого государственного реестра недвижимости об объекте недвижимости

## Описание местоположения земельного участка

Земельный участок			
вид объекта недвижимости			
Лист № 1 раздела 3.1	Всего листов раздела 3.1: 1	Всего разделов: 5	Всего листов выписки: 7
18.10.2023г. № КУВИ-001/2023-237297122			
Кадастровый номер:		47:07:1044001:74952	

Описание местоположения границ земельного участка							
№ п/п	Номер точки		Дирекционный угол	Горизонтальное проложение, м	Описание закрепления на местности	Кадастровые номера смежных участков	Сведения об адресах правообладателей смежных земельных участков
	начальная	конечная					
1	2	3	4	5	6	7	8
1	1.1.1	1.1.2	106°14.0`	159.33	данные отсутствуют	47:07:1044001:74951	197110, г. Санкт-Петербург, ул. Вязовая, д. 10, кв. 95
2	1.1.2	1.1.3	206°8.2`	191.14	данные отсутствуют	47:07:1044001:70118	г. Санкт-Петербург, наб. Реки Мойки, д. 18, кв. 6
3	1.1.2	1.1.2			данные отсутствуют	47:07:1044001:70116	адрес отсутствует
4	1.1.3	1.1.4	326°41.5`	182.37	данные отсутствуют	47:07:1044001:76029	адрес отсутствует
5	1.1.3	1.1.3			данные отсутствуют	47:07:1044001:63950	biskaec@ya.ru, 188650, Ленинградская обл, р-н. Всеволожский, г. Сертолово, ул. Молодцова, д. 2, кв. 155
6	1.1.4	1.1.1	26°12.7`	71.02	данные отсутствуют	47:07:1044001:292	Ленинградская область, р-н Всеволожский, д.Старая, ул.Верхняя, д.30, кв.241; адрес отсутствует



ДОКУМЕНТ ПОДПИСАН  
ЭЛЕКТРОННОЙ ПОДПИСЬЮ

Сертификат: 00BV056B7401CB38D2B3576ACDC8425108

Владелец: ФЕДЕРАЛЬНАЯ СЛУЖБА ГОСУДАРСТВЕННОЙ

РЕГИСТРАЦИИ, КАДАСТРА И КАРТОГРАФИИ

Действителен: с 27.06.2023 по 19.09.2024

полное наименование должности

инициалы, фамилия



Выписка из Единого государственного реестра недвижимости об объекте недвижимости  
Описание местоположения земельного участка

Земельный участок			
вид объекта недвижимости			
Лист № 1 раздела 3.2	Всего листов раздела 3.2: 1	Всего разделов: 5	Всего листов выписки: 7
18.10.2023г. № КУВИ-001/2023-237297122			
Кадастровый номер:		47:07:1044001:74952	

Сведения о характерных точках границы земельного участка				
Система координат МСК-47, зона 2				
Номер точки	Координаты, м		Описание закрепления на местности	Средняя квадратичная погрешность определения координат характерных точек границ земельного участка, м
	X	Y		
1	2	3	4	5
1	434227.91	2227440.36	-	0.5
2	434183.37	2227593.34	-	0.5
3	434011.78	2227509.14	-	0.1
4	434164.19	2227408.99	-	0.1
1	434227.91	2227440.36	-	0.5



ДОКУМЕНТ ПОДПИСАН  
ЭЛЕКТРОННОЙ ПОДПИСЬЮ

Сертификат: 00ВВ056В7401СВ38D2В3576АСDС8425108

Владелец: ФЕДЕРАЛЬНАЯ СЛУЖБА ГОСУДАРСТВЕННОЙ  
РЕГИСТРАЦИИ, КАДАСТРА И КАРТОГРАФИИ  
Действителен: с 27.06.2023 по 19.09.2024

полное наименование должности

инициалы, фамилия



*Приложение 7*

**Копия справки № 14102/33 – 125.5-20 от 25.04.2024 г**





ФЕДЕРАЛЬНОЕ ГОСУДАРСТВЕННОЕ БЮДЖЕТНОЕ УЧРЕЖДЕНИЕ НАУКИ  
**ИНСТИТУТ ИСТОРИИ МАТЕРИАЛЬНОЙ КУЛЬТУРЫ  
РОССИЙСКОЙ АКАДЕМИИ НАУК**

191186, Санкт-Петербург, Дворцовая наб., 18, литер А  
тел. +7 (812) 5715092, факс +7 (812) 5716271, Эл. почта: admin@archo.ru

№ 14102/33 – 125.5-20 от 25.04.2024

**К Акту  
Государственной  
историко-культурной  
экспертизы**

**СПРАВКА**

Дана в том, что следующие сотрудники Федерального государственного бюджетного учреждения науки Института истории материальной культуры Российской академии наук работают в ИИМК РАН

<b>ФИО</b>	<b>стаж с</b>
Лазаретов Игорь Павлович	17.01.1987
Поляков Андрей Владимирович	02.07.2001
Садыков Тимур Рашитович	11.08.2008
Соловьева Наталья Федоровна	24.02.1981
Соловьев Сергей Львович	15.01.2010
Субботин Андрей Викторович	09.12.1975
Тарасов Алексей Юрьевич	12.03.2021

по настоящее время.

Директор Центра спасательной  
археологии ИИМК РАН

Н.Ф. Соловьева



*Приложение 8*

**Копия доверенности № 14102/33-161.5-845 от 29.12.2023 г**





ФЕДЕРАЛЬНОЕ ГОСУДАРСТВЕННОЕ БЮДЖЕТНОЕ УЧРЕЖДЕНИЕ НАУКИ  
**ИНСТИТУТ ИСТОРИИ МАТЕРИАЛЬНОЙ КУЛЬТУРЫ**  
**РОССИЙСКОЙ АКАДЕМИИ НАУК**

191186, Санкт-Петербург, Дворцовая наб., 18, лит. А.  
 тел. +7 (812) 5715092 , факс +7 (812) 5716271, Эл. почта: [admin@archeo.ru](mailto:admin@archeo.ru)

**Д О В Е Р Е Н Н О С Т Ь № 14102/33-161.5-845**

г. Санкт-Петербург

29 декабря 2023 года

Федеральное государственное бюджетное учреждение науки Институт истории материальной культуры Российской академии наук (далее – ИИМК РАН) в лице директора Полякова Андрея Владимировича, действующего на основании Устава, уполномочивает директора Центра спасательной археологии **Соловьеву Наталью Федоровну**

на совершение от имени и в интересах ИИМК РАН следующих юридически значимых действий:

- представительство во всех государственных и муниципальных органах, а также представительство в отношениях с юридическими лицами и физическими лицами по всем вопросам с правом подачи от имени ИИМК РАН заявлений, ходатайств и других документов, их подписание и получение, совершение других действий;

- участие в закупках в соответствии с Федеральным законом от 05 апреля 2013 года N 44 "О контрактной системе в сфере закупок товаров, работ, услуг для обеспечения государственных и муниципальных нужд" (ч. 1 ст. 24 «Способы определения поставщиков (подрядчиков, исполнителей) и закупках в соответствии с Федеральным законом от 18 июля 2011 года N 223 "О закупках товаров, работ, услуг отдельными видами юридических лиц", заключение государственных контрактов и подписание договоров, включая право на подписание заявок, договоров, государственных контрактов;

- заключение, изменение и расторжение гражданско-правовых сделок;
- подписание актов сдачи-приёмки выполненных работ и оказанных услуг, счетов и счетов-фактур на выполненные ИИМК РАН работы.

Доверенность действует с 01 февраля 2024 года по 31 декабря 2024 года без права передоверия указанных полномочий третьим лицам.

Подпись Соловьевой Н.Ф. \_\_\_\_\_ удостоверяется.

Директор ИИМК РАН д.и.н.



А.В.Поляков



*Приложение 9*

**Сведения об экспертах**



## Сведения об экспертах:

<b>Фамилия, имя, отчество</b>	<b>Лазаретов Игорь Павлович</b>
<b>Образование</b>	высшее
<b>Специальность</b>	история
<b>Ученая степень (звание)</b>	кандидат исторических наук
<b>Стаж работы</b>	36 лет
<b>Место работы и должность</b>	ст.н.с. ИИМК РАН
<b>Реквизиты аттестации</b>	<p>Государственный эксперт по проведению историко-культурной экспертизы (приказ Министерства культуры Российской Федерации № 1537 от 17.09.2021 г. «Об утверждении статуса аттестованного эксперта по проведению государственной историко-культурной экспертизы» (п. 13))</p> <p>Объекты экспертизы:</p> <ul style="list-style-type: none"> <li>- выявленные объекты культурного наследия в целях обоснования целесообразности включения данных объектов в реестр;</li> <li>- документы, обосновывающие включение объектов культурного наследия в реестр;</li> <li>- документы, обосновывающие исключение объектов культурного наследия из реестра;</li> <li>- земли, подлежащие воздействию земляных, строительных, мелиоративных, хозяйственных работ, предусмотренных статьей 25 Лесного кодекса Российской Федерации работ по использованию лесов (за исключением работ, указанных в пунктах 3, 4 и 7 части 1 статьи 25 Лесного кодекса Российской Федерации) и иных работ, в случае, если орган охраны объектов культурного наследия не имеет данных об отсутствии на указанных землях объектов культурного наследия, включенных в реестр, выявленных объектов культурного наследия либо объектов, обладающих признаками объекта культурного наследия;</li> <li>- документация, за исключением научных отчетов о выполненных археологических полевых работах, содержащая результаты исследований, в соответствии с которыми определяется наличие или отсутствие объектов, обладающих признаками объекта культурного наследия, на земельных участках, подлежащих воздействию земляных, строительных, мелиоративных, хозяйственных работ, работ по использованию лесов и иных работ;</li> </ul>



	<ul style="list-style-type: none"> <li>- документация или разделы документации, обосновывающие меры по обеспечению сохранности объекта культурного наследия, включенного в реестр, выявленного объекта культурного наследия либо объекта, обладающего признаками объекта культурного наследия, при проведении земляных, мелиоративных, хозяйственных работ, указанных в настоящей статье работ по использованию лесов и иных работ в границах территории объекта культурного наследия либо на земельном участке, непосредственно связанном с земельным участком в границах территории объекта культурного наследия</li> </ul>
<b>Фамилия, имя, отчество</b>	<b>Поляков Андрей Владимирович</b>
<b>Образование</b>	высшее
<b>Специальность</b>	история
<b>Ученая степень (звание)</b>	доктор исторических наук
<b>Стаж работы</b>	22 год
<b>Место работы и должность</b>	ст.н.с. ИИМК РАН, и.о. директора ИИМК РАН
<b>Реквизиты аттестации</b>	<p>Государственный эксперт по проведению историко-культурной экспертизы (приказ Министерства культуры Российской Федерации № 1668 от 11.10.2021 г. «Об утверждении статуса аттестованного эксперта по проведению государственной историко-культурной экспертизы» (п. 23))</p> <p>Объекты экспертизы:</p> <ul style="list-style-type: none"> <li>- выявленные объекты культурного наследия в целях обоснования целесообразности включения данных объектов в реестр;</li> <li>- документы, обосновывающие включение объектов культурного наследия в реестр;</li> <li>- документы, обосновывающие исключение объектов культурного наследия из реестра;</li> <li>- земли, подлежащие воздействию земляных, строительных, мелиоративных, хозяйственных работ, предусмотренных статьей 25 Лесного кодекса Российской Федерации работ по использованию лесов (за исключением работ, указанных в пунктах 3, 4 и 7 части 1 статьи 25 Лесного кодекса Российской Федерации) и иных работ, в случае, если указанные земли расположены в границах территорий, утвержденных в</li> </ul>



	<p>соответствии с пунктом 34.2 пункта 1 статьи 9 Федерального закона;</p> <ul style="list-style-type: none"> <li>- документация или разделы документации, обосновывающие меры по обеспечению сохранности объекта культурного наследия, включенного в реестр, выявленного объекта культурного наследия либо объекта, обладающего признаками объекта культурного наследия, при проведении земляных, мелиоративных, хозяйственных работ, указанных в настоящей статье работ, указанных в статье 30 Федерального закона работ по использованию лесов и иных работ в границах территории объекта культурного наследия либо на земельном участке, непосредственно связанном с земельным участком в границах территории объекта культурного наследия;</li> <li>- документация, за исключением научных отчетов о выполненных археологических полевых работах, содержащая результаты исследований, в соответствии с которыми определяется наличие или отсутствие объектов, обладающих признаками объекта культурного наследия, на земельных участках, подлежащих воздействию земляных, строительных, мелиоративных, хозяйственных работ, указанных в статье 30 Федерального закона работ по использованию лесов и иных работ;</li> </ul>
<b>Фамилия, имя, отчество</b>	<b>Садыков Тимур Рашитович</b>
<b>Образование</b>	высшее
<b>Специальность</b>	история
<b>Ученая степень (звание)</b>	-
<b>Стаж работы</b>	12 лет
<b>Место работы и должность</b>	и.о. м.н.с. ИИМК РАН
<b>Реквизиты аттестации</b>	<p>Государственный эксперт по проведению историко-культурной экспертизы (приказ Министерства культуры Российской Федерации № 235 от 01.03.2022 г. «Об утверждении статуса аттестованного эксперта по проведению государственной историко-культурной экспертизы» (п. 25))</p> <p>Объекты экспертизы:</p>



	<ul style="list-style-type: none"> <li>- выявленные объекты культурного наследия в целях обоснования целесообразности включения данных объектов в реестр;</li> <li>- документы, обосновывающие включение объектов культурного наследия в реестр;</li> </ul>
<b>Фамилия, имя, отчество</b>	<b>Соловьев Сергей Львович</b>
<b>Образование</b>	высшее
<b>Специальность</b>	история
<b>Ученая степень (звание)</b>	кандидат исторических наук
<b>Стаж работы</b>	45 года
<b>Место работы и должность</b>	и.о. ст.н.с. ИИМК РАН
<b>Реквизиты аттестации</b>	<p>Государственный эксперт по проведению историко-культурной экспертизы (приказ Министерства культуры Российской Федерации № 235 от 01.03.2022 г. «Об утверждении статуса аттестованного эксперта по проведению государственной историко-культурной экспертизы» (п. 2б))</p> <p>Объекты экспертизы:</p> <ul style="list-style-type: none"> <li>- выявленные объекты культурного наследия в целях обоснования целесообразности включения данных объектов в реестр;</li> <li>- документы, обосновывающие включение объектов культурного наследия в реестр;</li> <li>- документы, обосновывающие исключение объектов культурного наследия из реестра;</li> <li>- земли, подлежащие воздействию земляных, строительных, мелиоративных, хозяйственных работ, предусмотренных статьей 25 Лесного кодекса Российской Федерации работ по использованию лесов (за исключением работ, указанных в пунктах 3, 4 и 7 части 1 статьи 25 Лесного кодекса Российской Федерации) и иных работ, в случае, если указанные земли расположены в границах территорий, утвержденных в соответствии с пунктом 34.2 пункта 1 статьи 9 Федерального закона;</li> <li>- документация или разделы документации, обосновывающие меры по обеспечению сохранности объекта культурного наследия, включенного в реестр, выявленного объекта культурного наследия либо объекта, обладающего</li> </ul>



	<p>признаками объекта культурного наследия, при проведении земляных, мелиоративных, хозяйственных работ, указанных в настоящей статье работ, указанных в статье 30 Федерального закона работ по использованию лесов и иных работ в границах территории объекта культурного наследия либо на земельном участке, непосредственно связанном с земельным участком в границах территории объекта культурного наследия;</p> <ul style="list-style-type: none"> <li>- документация, за исключением научных отчетов о выполненных археологических полевых работах, содержащая результаты исследований, в соответствии с которыми определяется наличие или отсутствие объектов, обладающих признаками объекта культурного наследия, на земельных участках, подлежащих воздействию земляных, строительных, мелиоративных, хозяйственных работ, указанных в статье 30 Федерального закона работ по использованию лесов и иных работ</li> </ul>
<b>Фамилия, имя, отчество</b>	<b>Субботин Андрей Викторович</b>
<b>Образование</b>	высшее
<b>Специальность</b>	история
<b>Ученая степень (звание)</b>	кандидат исторических наук
<b>Стаж работы</b>	47 лет
<b>Место работы и должность</b>	ст.н.с. ИИМК РАН
<b>Реквизиты аттестации</b>	<p>Государственный эксперт по проведению историко-культурной экспертизы (приказ Министерства культуры Российской Федерации № 1668 от 11.10.2021 г. «Об утверждении статуса аттестованного эксперта по проведению государственной историко-культурной экспертизы» (п. 26))</p> <p>Объекты экспертизы:</p> <ul style="list-style-type: none"> <li>- выявленные объекты культурного наследия в целях обоснования целесообразности включения данных объектов в реестр;</li> <li>- документы, обосновывающие включение объектов культурного наследия в реестр;</li> <li>- документы, обосновывающие исключение объектов культурного наследия из реестра;</li> <li>- земли, подлежащие воздействию земляных, строительных, мелиоративных, хозяйственных</li> </ul>



	<p>работ, предусмотренных статьей 25 Лесного кодекса Российской Федерации работ по использованию лесов (за исключением работ, указанных в пунктах 3, 4 и 7 части 1 статьи 25 Лесного кодекса Российской Федерации) и иных работ, в случае, если указанные земли расположены в границах территорий, утвержденных в соответствии с пунктом 34.2 пункта 1 статьи 9 Федерального закона;</p> <ul style="list-style-type: none"> <li>- документация или разделы документации, обосновывающие меры по обеспечению сохранности объекта культурного наследия, включенного в реестр, выявленного объекта культурного наследия либо объекта, обладающего признаками объекта культурного наследия, при проведении земляных, мелиоративных, хозяйственных работ, указанных в настоящей статье работ, указанных в статье 30 Федерального закона работ по использованию лесов и иных работ в границах территории объекта культурного наследия либо на земельном участке, непосредственно связанном с земельным участком в границах территории объекта культурного наследия;</li> <li>- документация, за исключением научных отчетов о выполненных археологических полевых работах, содержащая результаты исследований, в соответствии с которыми определяется наличие или отсутствие объектов, обладающих признаками объекта культурного наследия, на земельных участках, подлежащих воздействию земляных, строительных, мелиоративных, хозяйственных работ, указанных в статье 30 Федерального закона работ по использованию лесов и иных работ</li> </ul>
<b>Фамилия, имя, отчество</b>	<b>Тарасов Алексей Юрьевич</b>
<b>Образование</b>	высшее
<b>Специальность</b>	история, археология
<b>Ученая степень (звание)</b>	кандидат исторических наук
<b>Стаж работы</b>	21 лет
<b>Место работы и должность</b>	н.с. ИИМК РАН
<b>Реквизиты аттестации</b>	Государственный эксперт по проведению историко-культурной экспертизы (приказ Министерства культуры Российской Федерации



№ 997 от 17.07.2019 г. «Об утверждении статуса аттестованного эксперта по проведению государственной историко-культурной экспертизы» (п. 29))

Объекты экспертизы:

- выявленные объекты культурного наследия в целях обоснования целесообразности включения данных объектов в реестр;
- земли, подлежащие воздействию земляных, строительных, мелиоративных, хозяйственных работ, предусмотренных статьей 25 Лесного кодекса Российской Федерации работ по использованию лесов (за исключением работ, указанных в пунктах 3, 4 и 7 части 1 статьи 25 Лесного кодекса Российской Федерации) и иных работ, в случае, если указанные земли расположены в границах территорий, утверждённых в соответствии с пунктом 34.2 статьи 9 Федерального закона № 73-ФЗ;
- документы, обосновывающие включение объектов культурного наследия в реестр;
- документы, обосновывающие исключение объектов культурного наследия из реестра;
- документация, за исключением научных отчетов о выполненных археологических полевых работах, содержащая результаты исследований, в соответствии с которыми определяется наличие или отсутствие объектов, обладающих признаками объекта культурного наследия, на земельных участках, подлежащих воздействию земляных, строительных, мелиоративных, хозяйственных работ, указанных в статье 30 Федерального закона № 73-ФЗ работ по использованию лесов и иных работ;
- документация или разделы документации, обосновывающие меры по обеспечению сохранности объекта культурного наследия, включенного в реестр, выявленного объекта культурного наследия либо объекта, обладающего признаками объекта культурного наследия, при проведении земляных, мелиоративных, хозяйственных работ, указанных в настоящей статье работ по использованию лесов и иных работ в границах территории объекта культурного наследия либо на земельном участке, непосредственно связанном с земельным участком в границах территории объекта культурного наследия.



*Приложение 10*

**Выдержки из приказа № 2252 от 27.07.2023 г.  
«Об утверждении статуса аттестованного эксперта по  
проведению государственной историко-культурной  
экспертизы»**





**МИНИСТЕРСТВО КУЛЬТУРЫ  
РОССИЙСКОЙ ФЕДЕРАЦИИ**

**ПРИКАЗ**

от 27 июля 2023.

Москва

№ 2252

**Об аттестации экспертов по проведению государственной  
историко-культурной экспертизы**

В соответствии с Федеральным законом от 25 июня 2002 г. № 73-ФЗ «Об объектах культурного наследия (памятниках истории и культуры) народов Российской Федерации», пунктом 9 Положения о государственной историко-культурной экспертизе, утвержденного постановлением Правительства Российской Федерации от 15 июля 2009 г. № 569, Положением о порядке аттестации экспертов по проведению государственной историко-культурной экспертизы, утвержденным приказом Минкультуры России от 26 августа 2010 г. № 563 (в редакции приказа Минкультуры России от 30 декабря 2021 г. № 2317), руководствуясь Положением об аттестационной комиссии Минкультуры России, утвержденным приказом Минкультуры России от 29 декабря 2011 г. № 1276, протоколом заседания аттестационной комиссии Министерства культуры Российской Федерации по аттестации экспертов по проведению государственной историко-культурной экспертизы от 24 июля 2023 г., п р и к а з ы в а ю:

1. Аттестовать экспертов по проведению государственной историко-культурной экспертизы согласно приложению к настоящему приказу.



2. Департаменту государственной охраны культурного наследия (Р.А.Рыбало) обеспечить размещение информации об аттестованных экспертах на официальном сайте Минкультуры России в сети Интернет.

3. Контроль за исполнением настоящего приказа оставляю за собой.

Первый заместитель Министра



С.Г.Обрывалин



Приложение  
к приказу Министерства культуры  
Российской Федерации  
от «27» июля 2023 г.  
№ 2252

Аттестованные эксперты по проведению  
государственной историко-культурной экспертизы

№ п/п	Фамилия, имя, отчество соискателя	Решение о присвоении статуса аттестованного эксперта:
1.	Тарасов Алексей Юрьевич	<ul style="list-style-type: none"> <li>- выявленные объекты культурного наследия в целях обоснования целесообразности включения данных объектов в реестр;</li> <li>- документы, обосновывающие включение объектов культурного наследия в реестр;</li> <li>- документы, обосновывающие исключение объектов культурного наследия из реестра;</li> <li>- документация или разделы документации, обосновывающие меры по обеспечению сохранности объекта культурного наследия, включенного в реестр, выявленного объекта культурного наследия либо объекта, обладающего признаками объекта культурного наследия, при проведении земляных, мелиоративных, хозяйственных работ, указанных в статье 30 Федерального закона от 25.06.2002 № 73-ФЗ «Об объектах культурного наследия (памятниках истории и культуры) народов Российской Федерации» (далее – Федеральный закон № 73-ФЗ) работ по использованию лесов и иных работ в границах территории объекта культурного наследия либо на земельном участке, непосредственно связанном с земельным участком в границах территории объекта культурного наследия;</li> <li>- земли, подлежащие воздействию земляных, строительных, мелиоративных, хозяйственных работ, предусмотренных статьей 25 Лесного кодекса Российской Федерации работ по использованию лесов (за исключением работ, указанных в пунктах 3, 4 и 7 части 1 статьи 25 Лесного кодекса Российской Федерации)</li> </ul>



		<p>Федерации) и иных работ, в случае, если указанные земли расположены в границах территорий, утвержденных в соответствии с пунктом 34.2 пункта 1 статьи 9 Федерального закона № 73-ФЗ;</p> <p>- документация, за исключением научных отчетов о выполненных археологических полевых работах, содержащая результаты исследований, в соответствии с которыми определяется наличие или отсутствие объектов, обладающих признаками объекта культурного наследия, на земельных участках, подлежащих воздействию земляных, строительных, мелиоративных, хозяйственных работ, указанных в статье 30 Федерального закона № 73-ФЗ.</p>
--	--	---

---



*Приложение 11*

**Выдержки из приказа № 1537 от 17.09.2021 г г.  
«Об утверждении статуса аттестованного эксперта по  
проведению государственной историко-культурной  
экспертизы»**





**МИНИСТЕРСТВО КУЛЬТУРЫ  
РОССИЙСКОЙ ФЕДЕРАЦИИ**

**ПРИКАЗ**

от 17 сентября 2021 г.

Москва

№ 1537

**Об аттестации экспертов по проведению государственной  
историко-культурной экспертизы**

В соответствии с Федеральным законом от 25 июня 2002 г. № 73-ФЗ «Об объектах культурного наследия (памятниках истории и культуры) народов Российской Федерации», пунктом 9 Положения о государственной историко-культурной экспертизе, утвержденного постановлением Правительства Российской Федерации от 15 июля 2009 г. № 569, Положением о порядке аттестации экспертов по проведению государственной историко-культурной экспертизы, утвержденным приказом Минкультуры России от 26 августа 2010 г. № 563 (в редакции приказа Минкультуры России от 17 октября 2011 г. № 1003), руководствуясь Положением об аттестационной комиссии Минкультуры России, утвержденным приказом Минкультуры России от 29 декабря 2011 г. № 1276, протоколом заседания аттестационной комиссии Министерства культуры Российской Федерации по аттестации экспертов по проведению государственной историко-культурной экспертизы от 03 сентября 2021 г.,  
п р и к а з ы в а ю:

1. Аттестовать экспертов по проведению государственной историко-культурной экспертизы согласно приложению к настоящему приказу.



2. Департаменту государственной охраны культурного наследия (Р.А.Рыбало) обеспечить размещение информации об аттестованных экспертах на официальном сайте Минкультуры России в сети Интернет.

3. Контроль за исполнением настоящего приказа оставляю за собой.

Первый заместитель Министра



С.Г.Обрывалин



Приложение  
к приказу Министерства культуры  
Российской Федерации  
от «12» сентября 2021 г.  
№ 1537

**Аттестованные эксперты по проведению  
государственной историко-культурной экспертизы**

№ п/ п	Фамилия, имя, отчество соискателя	Решение о присвоении статуса аттестованного эксперта:
1.	Аврутов Юрий Иосифович	<ul style="list-style-type: none"> <li>- выявленные объекты культурного наследия в целях обоснования целесообразности включения данных объектов в реестр;</li> <li>- документы, обосновывающие включение объектов культурного наследия в реестр;</li> <li>- документы, обосновывающие исключение объектов культурного наследия из реестра;</li> <li>- документы, обосновывающие изменение категории историко-культурного значения объекта культурного наследия;</li> <li>- документы, обосновывающие отнесение объекта культурного наследия к историко-культурным заповедникам, особо ценным объектам культурного наследия народов Российской Федерации либо объектам всемирного культурного и природного наследия;</li> <li>- проектная документация на проведение работ по сохранению объектов культурного наследия;</li> <li>- документация или разделы документации, обосновывающие меры по обеспечению сохранности объекта культурного наследия, включенного в реестр, выявленного объекта культурного наследия либо объекта, обладающего признаками объекта культурного наследия, при проведении земляных, мелиоративных, хозяйственных работ, указанных в статье 30 Федерального закона работ по использованию лесов и иных работ в границах территории объекта культурного наследия либо на земельном участке, непосредственно связанном с земельным участком в границах территории объекта культурного наследия;</li> </ul>

		<ul style="list-style-type: none"> <li>- проектная документация на проведение работ по сохранению объектов культурного наследия;</li> <li>- документация или разделы документации, обосновывающие меры по обеспечению сохранности объекта культурного наследия, включенного в реестр, выявленного объекта культурного наследия либо объекта, обладающего признаками объекта культурного наследия, при проведении земляных, мелиоративных, хозяйственных работ, указанных в статье 30 Федерального закона работ по использованию лесов и иных работ в границах территории объекта культурного наследия либо на земельном участке, непосредственно связанном с земельным участком в границах территории объекта культурного наследия.</li> </ul>
13.	Лазаретов Игорь Павлович	<ul style="list-style-type: none"> <li>- выявленные объекты культурного наследия в целях обоснования целесообразности включения данных объектов в реестр;</li> <li>- документы, обосновывающие включение объектов культурного наследия в реестр;</li> <li>- документы, обосновывающие исключение объектов культурного наследия из реестра;</li> <li>- земли, подлежащие воздействию земляных, строительных, мелиоративных, хозяйственных работ, предусмотренных статьей 25 Лесного кодекса Российской Федерации работ по использованию лесов (за исключением работ, указанных в пунктах 3, 4 и 7 части 1 статьи 25 Лесного кодекса Российской Федерации) и иных работ, в случае, если указанные земли расположены в границах территорий, утвержденных в соответствии с пунктом 34.2 пункта 1 статьи 9 Федерального закона;</li> <li>- документация или разделы документации, обосновывающие меры по обеспечению сохранности объекта культурного наследия, включенного в реестр, выявленного объекта культурного наследия либо объекта, обладающего признаками объекта культурного наследия, при проведении земляных, мелиоративных, хозяйственных работ, указанных в статье 30 Федерального закона работ по использованию лесов и иных работ в границах территории объекта культурного наследия либо на земельном участке, непосредственно связанном с земельным участком в границах территории объекта культурного наследия;</li> </ul>



		<ul style="list-style-type: none"> <li>- документация, за исключением научных отчетов о выполненных археологических полевых работах, содержащая результаты исследований, в соответствии с которыми определяется наличие или отсутствие объектов, обладающих признаками объекта культурного наследия, на земельных участках, подлежащих воздействию земляных, строительных, мелиоративных, хозяйственных работ, указанных в статье 30 Федерального закона работ по использованию лесов и иных работ.</li> </ul>
14.	Лапшин Андрей Сергеевич	<ul style="list-style-type: none"> <li>- выявленные объекты культурного наследия в целях обоснования целесообразности включения данных объектов в реестр;</li> <li>- документы, обосновывающие включение объектов культурного наследия в реестр;</li> <li>- земли, подлежащие воздействию земляных, строительных, мелиоративных, хозяйственных работ, предусмотренных статьей 25 Лесного кодекса Российской Федерации работ по использованию лесов (за исключением работ, указанных в пунктах 3, 4 и 7 части 1 статьи 25 Лесного кодекса Российской Федерации) и иных работ, в случае, если указанные земли расположены в границах территорий, утвержденных в соответствии с пунктом 34.2 пункта 1 статьи 9 Федерального закона;</li> <li>- документация, за исключением научных отчетов о выполненных археологических полевых работах, содержащая результаты исследований, в соответствии с которыми определяется наличие или отсутствие объектов, обладающих признаками объекта культурного наследия, на земельных участках, подлежащих воздействию земляных, строительных, мелиоративных, хозяйственных работ, указанных в статье 30 Федерального закона работ по использованию лесов и иных работ.</li> </ul>
15.	Малихова Наталья Геннадьевна	<ul style="list-style-type: none"> <li>- проектная документация на проведение работ по сохранению объектов культурного наследия;</li> <li>- документация или разделы документации, обосновывающие меры по обеспечению сохранности объекта культурного наследия, включенного в реестр, выявленного объекта культурного наследия либо объекта, обладающего признаками объекта культурного наследия, при проведении земляных, мелиоративных, хозяйственных работ, указанных в статье 30 Федерального закона работ по</li> </ul>

*Приложение 12*

**Выдержки из приказа № 1668 от 11.10.2021 г.  
«Об утверждении статуса аттестованного эксперта по  
проведению государственной историко-культурной  
экспертизы»**





**МИНИСТЕРСТВО КУЛЬТУРЫ  
РОССИЙСКОЙ ФЕДЕРАЦИИ**

**ПРИКАЗ**

*от 11 октября 2021 г.*

Москва

№ 1668

**Об аттестации экспертов по проведению государственной  
историко-культурной экспертизы**

В соответствии с Федеральным законом от 25 июня 2002 г. № 73-ФЗ «Об объектах культурного наследия (памятниках истории и культуры) народов Российской Федерации», пунктом 9 Положения о государственной историко-культурной экспертизе, утвержденного постановлением Правительства Российской Федерации от 15 июля 2009 г. № 569, Положением о порядке аттестации экспертов по проведению государственной историко-культурной экспертизы, утвержденным приказом Минкультуры России от 26 августа 2010 г. № 563 (в редакции приказа Минкультуры России от 17 октября 2011 г. № 1003), руководствуясь Положением об аттестационной комиссии Минкультуры России, утвержденным приказом Минкультуры России от 29 декабря 2011 г. № 1276, протоколом заседания аттестационной комиссии Министерства культуры Российской Федерации по аттестации экспертов по проведению государственной историко-культурной экспертизы от 29 сентября 2021 г.,  
п р и к а з ы в а ю:

1. Аттестовать экспертов по проведению государственной историко-культурной экспертизы согласно приложению к настоящему приказу.

2. Департаменту государственной охраны культурного наследия (Р.А.Рыбало) обеспечить размещение информации об аттестованных экспертах на официальном сайте Минкультуры России в сети Интернет.

3. Контроль за исполнением настоящего приказа оставляю за собой.

Первый заместитель Министра



С.Г.Обрывалин



Приложение  
к приказу Министерства культуры  
Российской Федерации  
от « 11 » сентября 2021 г.  
№ 1668

Аттестованные эксперты по проведению  
государственной историко-культурной экспертизы

№ п/ п	Фамилия, имя, отчество соискателя	Решение о присвоении статуса аттестованного эксперта:
1.	Абуханов Абдурахман Залимханович	<ul style="list-style-type: none"> <li>- выявленные объекты культурного наследия в целях обоснования целесообразности включения данных объектов в реестр;</li> <li>- документы, обосновывающие включение объектов культурного наследия в реестр;</li> <li>- проектная документация на проведение работ по сохранению объектов культурного наследия;</li> <li>- документация или разделы документации, обосновывающие меры по обеспечению сохранности объекта культурного наследия, включенного в реестр, выявленного объекта культурного наследия либо объекта, обладающего признаками объекта культурного наследия, при проведении земляных, мелиоративных, хозяйственных работ, указанных в статье 30 Федерального закона от 25.06.2002 № 73-ФЗ «Об объектах культурного наследия (памятниках истории и культуры) народов Российской Федерации» (далее – Федеральный закон) работ по использованию лесов и иных работ в границах территории объекта культурного наследия либо на земельном участке, непосредственно связанном с земельным участком в границах территории объекта культурного наследия.</li> </ul>
2.	Аксенов Виктор Викторович	<ul style="list-style-type: none"> <li>- выявленные объекты культурного наследия в целях обоснования целесообразности включения данных объектов в реестр;</li> <li>- документы, обосновывающие включение объектов культурного наследия в реестр;</li> <li>- документы, обосновывающие изменение категории историко-культурного значения объекта культурного наследия;</li> <li>- проектная документация на проведение работ по сохранению объектов культурного наследия;</li> </ul>

		<ul style="list-style-type: none"> <li>- документы, обосновывающие включение объектов культурного наследия в реестр;</li> <li>- документы, обосновывающие изменение категории историко-культурного значения объекта культурного наследия;</li> <li>- документы, обосновывающие отнесение объекта культурного наследия к историко-культурным заповедникам, особо ценным объектам культурного наследия народов Российской Федерации либо объектам всемирного культурного и природного наследия;</li> <li>- проектная документация на проведение работ по сохранению объектов культурного наследия.</li> </ul>
23.	Поляков Андрей Владимирович	<ul style="list-style-type: none"> <li>- выявленные объекты культурного наследия в целях обоснования целесообразности включения данных объектов в реестр;</li> <li>- документы, обосновывающие включение объектов культурного наследия в реестр;</li> <li>- документы, обосновывающие исключение объектов культурного наследия из реестра;</li> <li>- земли, подлежащие воздействию земляных, строительных, мелиоративных, хозяйственных работ, предусмотренных статьей 25 Лесного кодекса Российской Федерации работ по использованию лесов (за исключением работ, указанных в пунктах 3, 4 и 7 части 1 статьи 25 Лесного кодекса Российской Федерации) и иных работ, в случае, если указанные земли расположены в границах территорий, утвержденных в соответствии с пунктом 34.2 пункта 1 статьи 9 Федерального закона;</li> <li>- документация или разделы документации, обосновывающие меры по обеспечению сохранности объекта культурного наследия, включенного в реестр, выявленного объекта культурного наследия либо объекта, обладающего признаками объекта культурного наследия, при проведении земляных, мелиоративных, хозяйственных работ, указанных в статье 30 Федерального закона работ по использованию лесов и иных работ в границах территории объекта культурного наследия либо на земельном участке, непосредственно связанном с земельным участком в границах территории объекта культурного наследия;</li> <li>- документация, за исключением научных отчетов о выполненных археологических полевых работах, содержащая результаты исследований, в соответствии с которыми определяется наличие или отсутствие</li> </ul>



		объектов, обладающих признаками объекта культурного наследия, на земельных участках, подлежащих воздействию земляных, строительных, мелиоративных, хозяйственных работ, указанных в статье 30 Федерального закона работ по использованию лесов и иных работ.
24.	Прямухин Алексей Николаевич	<ul style="list-style-type: none"><li>- выявленные объекты культурного наследия в целях обоснования целесообразности включения данных объектов в реестр;</li><li>- документы, обосновывающие включение объектов культурного наследия в реестр;</li><li>- земли, подлежащие воздействию земляных, строительных, мелиоративных, хозяйственных работ, предусмотренных статьей 25 Лесного кодекса Российской Федерации работ по использованию лесов (за исключением работ, указанных в пунктах 3, 4 и 7 части 1 статьи 25 Лесного кодекса Российской Федерации) и иных работ, в случае, если указанные земли расположены в границах территорий, утвержденных в соответствии с пунктом 34.2 пункта 1 статьи 9 Федерального закона;</li><li>- документация или разделы документации, обосновывающие меры по обеспечению сохранности объекта культурного наследия, включенного в реестр, выявленного объекта культурного наследия либо объекта, обладающего признаками объекта культурного наследия, при проведении земляных, мелиоративных, хозяйственных работ, указанных в статье 30 Федерального закона работ по использованию лесов и иных работ в границах территории объекта культурного наследия либо на земельном участке, непосредственно связанном с земельным участком в границах территории объекта культурного наследия;</li><li>- документация, за исключением научных отчетов о выполненных археологических полевых работах, содержащая результаты исследований, в соответствии с которыми определяется наличие или отсутствие объектов, обладающих признаками объекта культурного наследия, на земельных участках, подлежащих воздействию земляных, строительных, мелиоративных, хозяйственных работ, указанных в статье 30 Федерального закона работ по использованию лесов и иных работ.</li></ul>

25.	Сахновский Виктор Александрович	<ul style="list-style-type: none"><li>- выявленные объекты культурного наследия в целях обоснования целесообразности включения данных объектов в реестр;</li><li>- документы, обосновывающие включение объектов культурного наследия в реестр;</li><li>- проектная документация на проведение работ по сохранению объектов культурного наследия;</li><li>- документация или разделы документации, обосновывающие меры по обеспечению сохранности объекта культурного наследия, включенного в реестр, выявленного объекта культурного наследия либо объекта, обладающего признаками объекта культурного наследия, при проведении земляных, мелиоративных, хозяйственных работ, указанных в статье 30 Федерального закона работ по использованию лесов и иных работ в границах территории объекта культурного наследия либо на земельном участке, непосредственно связанном с земельным участком в границах территории объекта культурного наследия.</li></ul>
26.	Субботин Андрей Викторович	<ul style="list-style-type: none"><li>- выявленные объекты культурного наследия в целях обоснования целесообразности включения данных объектов в реестр;</li><li>- документы, обосновывающие включение объектов культурного наследия в реестр;</li><li>- документы, обосновывающие исключение объектов культурного наследия из реестра;</li><li>- земли, подлежащие воздействию земляных, строительных, мелиоративных, хозяйственных работ, предусмотренных статьей 25 Лесного кодекса Российской Федерации работ по использованию лесов (за исключением работ, указанных в пунктах 3, 4 и 7 части 1 статьи 25 Лесного кодекса Российской Федерации) и иных работ, в случае, если указанные земли расположены в границах территорий, утвержденных в соответствии с пунктом 34.2 пункта 1 статьи 9 Федерального закона;</li><li>- документация или разделы документации, обосновывающие меры по обеспечению сохранности объекта культурного наследия, включенного в реестр, выявленного объекта культурного наследия либо объекта, обладающего признаками объекта культурного наследия, при проведении земляных, мелиоративных, хозяйственных работ, указанных в статье 30 Федерального закона работ по использованию лесов и иных работ в границах территории объекта культурного</li></ul>



		<p>наследия либо на земельном участке, непосредственно связанном с земельным участком в границах территории объекта культурного наследия;</p> <ul style="list-style-type: none"> <li>- документация, за исключением научных отчетов о выполненных археологических полевых работах, содержащая результаты исследований, в соответствии с которыми определяется наличие или отсутствие объектов, обладающих признаками объекта культурного наследия, на земельных участках, подлежащих воздействию земляных, строительных, мелиоративных, хозяйственных работ, указанных в статье 30 Федерального закона работ по использованию лесов и иных работ.</li> </ul>
27.	Сурков Алексей Владимирович	<ul style="list-style-type: none"> <li>- выявленные объекты культурного наследия в целях обоснования целесообразности включения данных объектов в реестр;</li> <li>- документы, обосновывающие включение объектов культурного наследия в реестр;</li> <li>- документация или разделы документации, обосновывающие меры по обеспечению сохранности объекта культурного наследия, включенного в реестр, выявленного объекта культурного наследия либо объекта, обладающего признаками объекта культурного наследия, при проведении земляных, мелиоративных, хозяйственных работ, указанных в статье 30 Федерального закона работ по использованию лесов и иных работ в границах территории объекта культурного наследия либо на земельном участке, непосредственно связанном с земельным участком в границах территории объекта культурного наследия;</li> <li>- документация, за исключением научных отчетов о выполненных археологических полевых работах, содержащая результаты исследований, в соответствии с которыми определяется наличие или отсутствие объектов, обладающих признаками объекта культурного наследия, на земельных участках, подлежащих воздействию земляных, строительных, мелиоративных, хозяйственных работ, указанных в статье 30 Федерального закона работ по использованию лесов и иных работ.</li> </ul>
28.	Тарновский Владимир Викторович	<ul style="list-style-type: none"> <li>- выявленные объекты культурного наследия в целях обоснования целесообразности включения данных объектов в реестр;</li> <li>- документы, обосновывающие включение объектов культурного наследия в реестр;</li> </ul>

*Приложение 13*

**Выдержки из приказа № 235 от 01.03.2022 г.  
«Об утверждении статуса аттестованного эксперта по  
проведению государственной историко-культурной  
экспертизы»**





**МИНИСТЕРСТВО КУЛЬТУРЫ  
РОССИЙСКОЙ ФЕДЕРАЦИИ**

**ПРИКАЗ**

*от 1 марта 2022*

Москва

№ 235

**Об аттестации экспертов по проведению государственной  
историко-культурной экспертизы**

В соответствии с Федеральным законом от 25 июня 2002 г. № 73-ФЗ «Об объектах культурного наследия (памятниках истории и культуры) народов Российской Федерации», пунктом 9 Положения о государственной историко-культурной экспертизе, утвержденного постановлением Правительства Российской Федерации от 15 июля 2009 г. № 569, Положением о порядке аттестации экспертов по проведению государственной историко-культурной экспертизы, утвержденным приказом Минкультуры России от 26 августа 2010 г. № 563 (в редакции приказа Минкультуры России от 17 октября 2011 г. № 1003), руководствуясь Положением об аттестационной комиссии Минкультуры России, утвержденным приказом Минкультуры России от 29 декабря 2011 г. № 1276, протоколом заседания аттестационной комиссии Министерства культуры Российской Федерации по аттестации экспертов по проведению государственной историко-культурной экспертизы от 17 февраля 2022 г.,  
п р и к а з ы в а ю:

1. Аттестовать экспертов по проведению государственной историко-культурной экспертизы согласно приложению к настоящему приказу.

2. Департаменту государственной охраны культурного наследия (Р.А.Рыбало) обеспечить размещение информации об аттестованных экспертах на официальном сайте Минкультуры России в сети Интернет.

3. Контроль за исполнением настоящего приказа оставляю за собой.

Первый заместитель Министра



С.Г.Обрывалин



Приложение  
к приказу Министерства культуры  
Российской Федерации  
от « 1 » сентября 2022 г.  
№ 235

Аттестованные эксперты по проведению  
государственной историко-культурной экспертизы

№ п/ п	Фамилия, имя, отчество соискателя	Решение о присвоении статуса аттестованного эксперта:
1.	Мялк Анна Вадимовна	<ul style="list-style-type: none"> <li>- выявленные объекты культурного наследия в целях обоснования целесообразности включения данных объектов в реестр;</li> <li>- документы, обосновывающие включение объектов культурного наследия в реестр;</li> <li>- документы, обосновывающие исключение объектов культурного наследия из реестра;</li> <li>- документы, обосновывающие изменение категории историко-культурного значения объекта культурного наследия;</li> <li>- документы, обосновывающие отнесение объекта культурного наследия к историко-культурным заповедникам, особо ценным объектам культурного наследия народов Российской Федерации либо объектам всемирного культурного и природного наследия;</li> <li>- проектная документация на проведение работ по сохранению объектов культурного наследия;</li> <li>- документация или разделы документации, обосновывающие меры по обеспечению сохранности объекта культурного наследия, включенного в реестр, выявленного объекта культурного наследия либо объекта, обладающего признаками объекта культурного наследия, при проведении земляных, мелиоративных, хозяйственных работ, указанных в статье 30 Федерального закона от 25.06.2002 № 73-ФЗ «Об объектах культурного наследия (памятниках истории и культуры) народов Российской Федерации» (далее – Федеральный закон) работ по использованию лесов и иных работ в границах территории объекта культурного наследия либо на земельном участке, непосредственно</li> </ul>

		<p>связанном с земельным участком в границах территории объекта культурного наследия;</p> <ul style="list-style-type: none"> <li>- проекты зон охраны объекта культурного наследия;</li> <li>- документация, обосновывающая границы защитной зоны объекта культурного наследия.</li> </ul>
24.	Рубель Александр Андреевич	<ul style="list-style-type: none"> <li>- проекты зон охраны объекта культурного наследия.</li> </ul>
25.	Садыков Тимур Рашитович	<ul style="list-style-type: none"> <li>- выявленные объекты культурного наследия в целях обоснования целесообразности включения данных объектов в реестр;</li> <li>- документы, обосновывающие включение объектов культурного наследия в реестр.</li> </ul>
26.	Соловьев Сергей Львович	<ul style="list-style-type: none"> <li>- выявленные объекты культурного наследия в целях обоснования целесообразности включения данных объектов в реестр;</li> <li>- земли, подлежащие воздействию земляных, строительных, мелиоративных, хозяйственных работ, предусмотренных статьей 25 Лесного кодекса Российской Федерации работ по использованию лесов (за исключением работ, указанных в пунктах 3, 4 и 7 части 1 статьи 25 Лесного кодекса Российской Федерации) и иных работ, в случае, если указанные земли расположены в границах территорий, утвержденных в соответствии с пунктом 34.2 пункта 1 статьи 9 Федерального закона;</li> <li>- документы, обосновывающие включение объектов культурного наследия в реестр;</li> <li>- документы, обосновывающие исключение объектов культурного наследия из реестра;</li> <li>- документация, за исключением научных отчетов о выполненных археологических полевых работах, содержащая результаты исследований, в соответствии с которыми определяется наличие или отсутствие объектов, обладающих признаками объекта культурного наследия, на земельных участках, подлежащих воздействию земляных, строительных, мелиоративных, хозяйственных работ, указанных в статье 30 Федерального закона работ по использованию лесов и иных работ;</li> <li>- документация или разделы документации, обосновывающие меры по обеспечению сохранности объекта культурного наследия, включенного в реестр, выявленного объекта культурного наследия либо</li> </ul>



		объекта, обладающего признаками объекта культурного наследия, при проведении земляных, мелиоративных, хозяйственных работ, указанных в статье 30 Федерального закона работ по использованию лесов и иных работ в границах территории объекта культурного наследия либо на земельном участке, непосредственно связанном с земельным участком в границах территории объекта культурного наследия.
27.	Шумилова Ольга Викторовна	- проектная документация на проведение работ по сохранению объектов культурного наследия.
28.	Юдин Александр Иванович	<ul style="list-style-type: none"><li>- выявленные объекты культурного наследия в целях обоснования целесообразности включения данных объектов в реестр;</li><li>- земли, подлежащие воздействию земляных, строительных, мелиоративных, хозяйственных работ, предусмотренных статьей 25 Лесного кодекса Российской Федерации работ по использованию лесов (за исключением работ, указанных в пунктах 3, 4 и 7 части 1 статьи 25 Лесного кодекса Российской Федерации) и иных работ, в случае, если указанные земли расположены в границах территорий, утвержденных в соответствии с пунктом 34.2 пункта 1 статьи 9 Федерального закона;</li><li>- документы, обосновывающие включение объектов культурного наследия в реестр;</li><li>- документы, обосновывающие исключение объектов культурного наследия из реестра;</li><li>- документация, за исключением научных отчетов о выполненных археологических полевых работах, содержащая результаты исследований, в соответствии с которыми определяется наличие или отсутствие объектов, обладающих признаками объекта культурного наследия, на земельных участках, подлежащих воздействию земляных, строительных, мелиоративных, хозяйственных работ, указанных в статье 30 Федерального закона работ по использованию лесов и иных работ;</li><li>- документация или разделы документации, обосновывающие меры по обеспечению сохранности объекта культурного наследия, включенного в реестр, выявленного объекта культурного наследия либо объекта, обладающего признаками объекта культурного наследия, при проведении земляных, мелиоративных, хозяйственных работ, указанных в статье 30</li></ul>

		Федерального закона работ по использованию лесов и иных работ в границах территории объекта культурного наследия либо на земельном участке, непосредственно связанном с земельным участком в границах территории объекта культурного наследия.
--	--	--

---