



**ОБЩЕСТВО С ОГРАНИЧЕННОЙ ОТВЕТСТВЕННОСТЬЮ
«АРИСТО СЕВЕРО-ЗАПАД»**

192283, г. Санкт-Петербург, ул. Будапештская д.97, корп.2, оф.155

www.aristosz.ru e-mail: aristosz@mail.ru, тел. (812) 987-80-84

ИНН/КПП 7816523270/781601001

«УТВЕРЖДАЮ»

Генеральный директор
ООО «Аристо Северо-Запад»

А.С. Шулейкин

АКТ

государственной историко-культурной экспертизы земельного участка, подлежащего воздействию земляных, строительных, мелиоративных и (или) хозяйственных работ, предусмотренных статьей 25 Лесного кодекса Российской Федерации работ по использованию лесов (за исключением работ, указанных в пунктах 3, 4 и 7 части 1 статьи 25 Лесного кодекса Российской Федерации) и иных работ в случае, если федеральный орган охраны объектов культурного наследия и орган охраны объектов культурного наследия субъекта Российской Федерации не имеют данных об отсутствии на указанных землях объектов археологического наследия, включенных в реестр, и выявленных объектов археологического наследия, на земельном участке с кадастровым номером 47:01:0701003:2939, площадью 0,1613 га, выделенного для объекта: «Многоквартирный жилой дом по адресу: Ленинградская область, Выборгский район, пгт. Рощино, земельный участок 47:01:0701003:2939», расположенного по адресу: Ленинградская область, Выборгский район, МО «Рощинское городское поселение», пгт. Рощино, ул. Строителей, севернее д.39

г. Санкт-Петербург;

Ленинградская область, Выборгский район, пгт. Рощино

2024

АКТ

государственной историко-культурной экспертизы земельного участка, подлежащего воздействию земляных, строительных, мелиоративных и (или) хозяйственных работ, предусмотренных статьей 25 Лесного кодекса Российской Федерации работ по использованию лесов (за исключением работ, указанных в пунктах 3, 4 и 7 части 1 статьи 25 Лесного кодекса Российской Федерации) и иных работ в случае, если федеральный орган охраны объектов культурного наследия и орган охраны объектов культурного наследия субъекта Российской Федерации не имеют данных об отсутствии на указанных землях объектов археологического наследия, включенных в реестр, и выявленных объектов археологического наследия, на земельном участке с кадастровым номером 47:01:0701003:2939, площадью 0,1613 га, выделенного для объекта: «Многоквартирный жилой дом по адресу: Ленинградская область, Выборгский район, пгт. Роцино, земельный участок 47:01:0701003:2939», расположенного по адресу: Ленинградская область, Выборгский район, МО «Роцинское городское поселение», пгт. Роцино, ул. Строителей, севернее д.39

Настоящая государственная историко-культурная экспертиза проведена Обществом с ограниченной ответственностью «Аристо Северо-Запад» на основании договора № 1-02/24 от 15 февраля 2024 г., заключенного между ООО «Аристо Северо-Запад» с Индивидуальным предпринимателем Никонова Кристина Яновна.

1. Дата начала проведения экспертизы – 15.02.2024 г.

2. Дата окончания проведения экспертизы — 09.06.2024 г.

3. Место проведения экспертизы:

Ленинградская область, Выборгский район, пгт. Роцино; г. Санкт-Петербург.

4. Заказчик экспертизы:

Индивидуальный предприниматель Никонова Кристина Яновна (сокращенное наименование – ИП Никонова Кристина Яновна)

Юридический адрес: 169900, Республика Коми, г. Воркута, ул. Гоголя д. 9 кв. 35.

Почтовый адрес: 188820, Ленинградская область, Выборгский район, п. Роцино, ул. Шалавина, д.49Б, корп.2, кв.8,

ИНН 781129973431, ОГРНИП 321784700224727,

тел/факс: +7 (921) 343-23-31

5. Сведения об эксперте (экспертах):

5.1. Сведения об экспертной организации:

Экспертная организация: Общество с ограниченной ответственностью «Аристо Северо-Запад» (сокращенное наименование – ООО «Аристо Северо-Запад»).

Организационно-правовая форма: Общество с ограниченной ответственностью.

Юридический адрес: 192283, Санкт-Петербург, ул. Будапештская, д. 97, корп. 2, оф. 155, Фактический адрес: 192283, Санкт-Петербург, ул. Будапештская, д. 97, корп. 2, оф.155, ИНН 7816523270, ОГРН 1117847450555, тел. (812) 987-80-84.

На основании пп. б) п. 7 Положения о государственной историко-культурной экспертизе, утвержденного Постановлением Правительства от 15.07.2009 №569 ООО «Аристо Северо-Запад» являясь юридическим лицом, соответствует требованиям, предъявляемым к экспертным организациям (согласно документам указанным в Приложение 5).

5.2. Сведения об эксперте:

- фамилия, имя, отчество – Герман Константин Энрикович;
- образование – высшее (диплом УВ № 183899 от 29.05.1992), кандидат исторических наук (диплом кандидата наук КТ № 076447 от 19.07.2002 г), специальность – история;
- стаж работы в сфере охран культурного наследия – 34 года;
- место работы и должность – ООО «Аристо Северо-Запад», специалист – эксперт;
- реквизиты аттестации - приказ Министерства культуры РФ от 24.01.2024 г. № 105;

Объекты экспертизы:

Герман Константин Энрикович аттестован в качестве государственного эксперта по проведению следующей экспертной деятельности (объектов экспертизы) согласно Приказу Министерства культуры Российской Федерации от 24.01.2024 № 105 (с приложением списка государственных экспертов). Направления экспертной деятельности:

- выявленные объекты культурного наследия в целях обоснования целесообразности включения данных объектов в реестр;
- земли, подлежащие воздействию земляных, строительных, мелиоративных, хозяйственных работ, предусмотренных статьей 25 Лесного

кодекса Российской Федерации работ по использованию лесов (за исключением работ, указанных в пунктах 3, 4 и 7 части 1 статьи 25 Лесного кодекса Российской Федерации) и иных работ, в случае, если указанные земли расположены в границах территорий, утверждённых в соответствии с пунктом 34.2 пункта 1 статьи 9 Федерального закона № 73-ФЗ;

- документация, за исключением научных отчетов о выполненных археологических полевых работах, содержащая результаты исследований, в соответствии с которыми определяется наличие или отсутствие объектов, обладающих признаками объекта культурного наследия, на земельных участках, подлежащих воздействию земляных, строительных, мелиоративных, хозяйственных работ, указанных в статье 30 Федерального закона № 73-ФЗ работ по использованию лесов и иных работ;

- документация или разделы документации, обосновывающие меры по обеспечению сохранности объекта культурного наследия, включенного в реестр, выявленного объекта культурного наследия либо объекта, обладающего признаками объекта культурного наследия, при проведении земляных, мелиоративных, хозяйственных работ, указанных в статье 30 Федерального закона № 73-ФЗ работ по использованию лесов и иных работ в границах территории объекта культурного наследия либо на земельном участке, непосредственно связанном с земельным участком в границах территории объекта культурного наследия.

6. Информация о том, что в соответствии с законодательством Российской Федерации эксперты несут ответственность за достоверность сведений, изложенных в заключении.

Эксперт признает и несет свою ответственность за соблюдение принципов проведения экспертизы, установленных ст.29 ФЗ №73 от 25.06.2002 г. «Об объектах культурного наследия (памятниках истории и культуры) народов Российской Федерации» (далее в тексте – Федеральный закон); за достоверность сведений, изложенных в заключении экспертизы и обязуется выполнять требования п.17 Положения о государственной историко-культурной экспертизе, утвержденного постановлением Правительства Российской Федерации от 15.07.2009 г. №569.

Отношения к заказчику

Экспертная организация:

- не участвует в разработке проектной документации на строительство, расширение, реконструкцию, техническое перевооружение, консервацию и ликвидацию, и иное хозяйственное освоение объекта или объектов, в

отношении которых проводится экспертиза, или подобной проектной документации;

- не участвует в проектировании или конструировании, изготовлении, поставке, монтаже, ремонте, покупке, владении, эксплуатации или обслуживании технических устройств, применяемых на объекте или других объектах, в отношении которых проводится экспертиза, или подобных конкурентных технических устройств;

- не участвует в проектировании или конструировании, строительстве, ремонте, покупке, владении, эксплуатации или обслуживании зданий и сооружений на объекте или других объектах, в отношении которых проводится экспертиза, или подобных конкурентных зданий и сооружений;

- не имеет с заказчиком отношений общего владения;

- не подлежит непосредственной отчетности тому же вышестоящему управляющему орган, что и заказчик экспертизы;

- не выполняет функции официального представителя заказчика.

Эксперт:

- не имеет родственных связей с заказчиком (его должностными лицами, работниками);

- не состоит в трудовых отношениях с заказчиком;

- не имеет долговых или иных имущественных обязательств перед заказчиком;

- не владеет ценными бумагами, акциями (долями участия, паями в уставных капиталах) заказчика;

- не заинтересован в результатах исследований и решений, вытекающих из настоящего экспертного заключения, с целью получения выгоды в виде денег, ценностей, иного имущества, услуг имущественного характера или имущественных прав для себя или третьих лиц.

7. Цель проведения государственной историко-культурной экспертизы:

Определение наличия или отсутствия объектов культурного наследия, включенных в единый государственный реестр объектов культурного наследия (памятников истории и культуры) народов Российской Федерации, выявленных объектов культурного наследия либо объектов, обладающих признаками объекта культурного наследия, на земельном участке с кадастровым номером 47:01:0701003:2939, площадью 0,1613 га, выделенном для объекта: «Многоквартирный жилой дом по адресу: Ленинградская область, Выборгский район, пгт. Рощино, земельный участок

47:01:0701003:2939», расположенный по адресу: Ленинградская область, Выборгский район, МО «Рощинское городское поселение», пгт. Рощино, ул. Строителей, севернее д.39, землях лесного фонда, либо в границах водных объектов или их частей, подлежащих воздействию земляных, строительных, мелиоративных, хозяйственных работ, указанных в статье 30 Федерального закона от 25.06.2002 №73-ФЗ, работ по использованию лесов и иных работ, в случае, если орган охраны объектов культурного наследия не имеет данных об отсутствии на указанных земельных участках, землях лесного фонда либо водных объектах или их частях объектов культурного наследия в соответствии со ст.3 Федерального закона от 25.06.2002 №73-ФЗ.

8. Объект государственной историко-культурной экспертизы:

Земельный участок с кадастровым номером 47:01:0701003:2939, площадью 0,1613 га, выделенный для объекта: «Многokвартирный жилой дом по адресу: Ленинградская область, Выборгский район, пгт. Рощино, земельный участок 47:01:0701003:2939», расположенный по адресу: Ленинградская область, Выборгский район, МО «Рощинское городское поселение», пгт. Рощино, ул. Строителей, севернее д.39, подлежащий воздействию земляных, строительных, мелиоративных, хозяйственных работ, предусмотренных статьёй 25 Лесного кодекса Российской Федерации работ по использованию лесов (за исключением работ, указанных в пунктах 3, 4 и 7 части 1 статьи 25 Лесного кодекса Российской Федерации) и иных работ, в случае, если орган охраны объектов культурного наследия не имеет данных об отсутствии на указанных землях объектов культурного наследия, включённых в реестр, выявленных объектов культурного наследия либо объектов, обладающих признаками объекта культурного наследия.

9. Перечень документов, предоставленных заказчиком:

1. Письмо Комитет по сохранению культурного наследия Ленинградской области (Далее – Комитет) № 01-09-1327/2023-0-1 от 16.03.2023 (*Приложение 1*).
2. Градостроительный план на земельный участок с кадастровым номером 47:01:0701003:2939 (*Приложение 3*).
3. Выписка из Единого государственного реестра недвижимости по объекту недвижимости земельный участок с кадастровым номером 47:01:0701003:2939 (*Приложение 4*).

10. Сведения об обстоятельствах, повлиявших на процесс проведения и результаты экспертизы.

Обстоятельства, повлиявшие на процесс проведения и результаты экспертизы отсутствуют.

11. Сведения о проведенных исследованиях с указанием примененных методов, объема и характера выполненных работ и их результатов.

В рамках проведения данной государственной историко-культурной экспертизы, были выполнены следующие исследования:

- ознакомление с представленной заказчиком документацией;

- историко-библиографические и архивные исследования;

- визуальное обследование участка и его фотофиксация;

- полевые разведывательные археологические работы в границах земельного участка с кадастровым номером 47:01:0701003:2939, площадью 0,1613 га, выделенного для объекта «Многоквартирный жилой дом по адресу: Ленинградская область, Выборгский район, пгт. Роцино, земельный участок 47:01:0701003:2939», расположенного по адресу: Ленинградская область, Выборгский район, МО «Рощинское городское поселение», пгт. Роцино, ул. Строителей, севернее д.39;

- изучение нормативно-правовой документации, необходимой для принятия экспертного решения, а также научно-справочной литературы по археологии региона.

- подготовка Заключения о проведенных полевых разведывательных археологических работах;

- оформление результатов государственной историко-культурной экспертизы в виде настоящего Акта.

12. Факты и сведения, выявленные и установленные в результате проведенных исследований.

12.1. Общие сведения:

Рассматриваемый земельный участок с кадастровым номером 47:01:0701003:2939, площадью 0,1613 га, выделен для объекта «Многоквартирный жилой дом по адресу: Ленинградская область, Выборгский район, пгт. Роцино, земельный участок 47:01:0701003:2939», расположен по адресу: Ленинградская область, Выборгский район, МО «Рощинское городское поселение», пгт. Роцино, ул. Строителей, севернее д.39. Участок имеет прямоугольную форму и расположен на территории жилой городской застройки.

Комитет по сохранению культурного наследия Ленинградской области (Далее – Комитет) в письме № 01-09-1327/2023-0-1 от 16.03.2023 сообщил об отсутствии на рассматриваемом земельном участке объектов культурного наследия, включенных в Реестр, выявленных объектов культурного наследия, включенных в Перечень выявленных объектов культурного наследия, расположенных на территории Ленинградской области, и объектов, обладающих признаками объекта культурного наследия. Испрашиваемый земельный участок расположен вне защитных зон объектов культурного наследия и вне зон охраны/защитных зон объектов культурного наследия. Информация о ранее проведенных историко-культурных исследованиях в отношении земельного участка в Комитете отсутствует. С целью исключения возможности нахождения на испрашиваемом участке объектов, обладающих признаками культурного (археологического) наследия Комитетом сделано заключение о необходимости проведения государственной историко-культурной экспертизы участка (Приложение 1).

12.2. Краткая историческая справка территории обследования

Археологическая изученность территории

История археологических исследований в южной части Карельского перешейка связана, в первую очередь, с изучением древностей эпохи первобытности. В отличие от его северной и центральной частей, характеризующихся яркими и хорошо изученными памятниками средневековой карельской культуры XII – XV вв., на его юге средневековые памятники остаются слабо исследованными.

История археологического изучения Карельского перешейка также тесно связана с его политической историей XX века. Памятники, расположенные на юге перешейка, активно изучались российскими и советскими учеными в первые десятилетия прошлого века. Так, в 1920 — 1930-е годы на Токсовской неолитической стоянке небольшие работы проводили Л.А. Динцес и С.Н. Замятнин (1926), Н.Н. Титова (1930), Г.П. Сосновский (1930). Северная часть перешейка (современные Приозерский и Выборгский районы Ленинградской области) изучались финляндскими исследователями, начиная с первых профессиональных работ, проведенных в 1876 – 1884 гг. Т. Швиндтом, вплоть до 1940-х гг. (Сакса, 2010. С. 16). Особенное значение имеют широкие исследования, разведочные и стационарные раскопки, проведенные на целом ряде памятников Ю. Айлио и С. Пяльси. Часть материалов, полученных в эти годы, остается неопубликованной. Ряд важных сведений о них содержится в работе Ю. Айлио (Ajlio, 1909) и, особенно, в монографических работах П. Уино (Uino,

1997), М. Лавенто (Lavento, 2001) и Х. Такала (Takala, 2005). Исследования финских археологов на территории Карельского перешейка в XIX – пер. пол. XX вв. получили подробное освещение в коллективной монографии под редакцией М. Саарнисто (Karjalan synty, 2003). Ретроспективный анализ полевых результатов и основных историографических концепций финляндских исследователей содержится в трудах А.И. Саксы (Сакса, 2010) и С.И. Кочкуркиной (Кочкуркина, 2017).

В послевоенное время исследования на территории Карельского перешейка производились эпизодически. В тот период, в частности, велись раскопки стоянок Вьюн (С.И. Руденко), Черничное (С.И. Руденко и Р.В. Козырева), Хепоярви (И.В. Верещагина), Токсово (А.В. Виноградов), разведки А.Н. Румянцева под Выборгом, а также разведки, проведенные в ряде районов перешейка В.И. Тимофеевым.

Значительная активизация работ произошла в начале XXI в. благодаря совместным российско-финляндским исследованиям, в которых ученые Петербурга (ИИМК РАН, МАЭ РАН) работали вместе с исследователями центральных археологических учреждений Хельсинки (Хельсинкского Университета и Департамента древностей Финляндии), а также Музея Лахти. Ряд важных материалов был получен в ходе работ, проводящихся с 2001 г. по настоящее время в Выборгском р-не экспедициями ИИМК РАН. Разведками, проведенными, прежде всего, Д. В. Герасимовым и С. Н. Лисицыным в 2003 г. открыто около 50 новых памятников на территории Приозерского и Выборгского районов (Герасимов и др., 2003).

В последние годы А.Ю. Городиловым и М.А. Раззак открыты памятники эпохи палеометалла (Городилов, Раззак, 2020). Исследования средневековых древностей Карельского перешейка в настоящее время проводит экспедиция МАЭ РАН под руководством С. В. Бельского (Бельский, 2018). Обширные полевые обследования в рамках работ по мониторингу и инвентаризации объектов археологического наследия проводит Ленинградская областная экспедиция ИИМК РАН под руководством С.А. Семенова и Ст. А. Васильева (Семенов, Васильев и др., 2017; Семенов, Васильев 2019).

Большое значение имеют сводки памятников Карельского перешейка, подготовленные В.А. Лапшиным (Лапшин, 1995) и Д.В. Герасимовым с соавторами (Герасимов и др., 2003), а также публикация каталога археологической коллекции Выборгского музея-заповедника (Сокровища... 2022).

Археологические памятники и культуры южной части Карельского перешейка. Краткая история освоения территории

Регион Финского залива в целом освободился ото льда в промежутке 10 800–10 300 С¹⁴ л.н. Котловина Балтийского моря в то время была занята подпруженным ледником Балтийским ледниковым озером. Прорыв вод БЛО у г. Биллинген в Центральной Швеции около 9600 до н. э. (10 000 С¹⁴ л.н.) привел к его катастрофическому спуску до уровня мирового океана. После этого наступила кратковременная стадия солоноводного Иольдиевого моря. Продолжающееся неравномерное изостатическое поднятие региона привело около 9000 до н. э. (9500 С¹⁴ л.н.) к отделению акватории Прабалтики от океана порогом стока в центральной Швеции и началу стадии Анцилового озера. Повышение порога стока обусловило подъем уровня воды, известный как анциловая трансгрессия. Первые археологические свидетельства освоения человеком региона востока Финского залива относятся к периоду раннего мезолита и связаны со временем распространения в регионе бореальных лесов, совпадающим с максимумом анциловой трансгрессии. Это памятники Кунда Ламасмяги в Эстонии; Ориматтила Мюлликоски, Куурманпохья Сааренойа 2, Лахти Ристола и Акунпохья Хельветинхауданпуру в Финляндии; Антреа и Киркколахти 1 в России (Герасимов и др., 2012. С. 244).

Ранний мезолит Карельского перешейка до начала XXI в. был известен в основном по находке в Корпилахти на территории финского прихода Антреа Корпилахти (совр. Выборгский район Ленинградской области). При мелиоративных работах здесь была найдена древнейшая рыболовная сеть вместе с единичными костяными и каменными артефактами, залежавшими в донных отложениях Анцилового озера (раскопки С. Пяльси 1914 г.). Однако поселения раннего мезолита до недавних пор здесь не были известны. В 2000 – 2001 гг. целенаправленные разведки по поиску раннего мезолита в окрестностях г. Каменногорск (бывш. Корпилахти) провели Т. Юссила, А. Крийска и Т. Родстедт. Ими зафиксировано 10 местонахождений подъемного кварцевого дебитаж на террасовых уровнях Анцилового озера, гипсометрически соответствующих раннему мезолиту. В 2003 – 2004 гг. Х. Такала и С. Лисицын установили фрагментарную сохранность слоя на одном из них. Памятник получил название Боровское 1. В 2009 г. С. В. Александровым обнаружена стоянка Боровское 2, а в 2012 г. ее исследовал С. Н. Лисицын. Памятник геоморфологически привязан к анциловой террасе и датирован ранним мезолитом (Лисицын и др., 2015).

После 8200 до н. э. (9000 С¹⁴ л. н.) переполненный водоем Анцилового озера находит сток через образовавшиеся Датские проливы. В промежутке 7200 – 6800 до н. э. (около 8000 С¹⁴ л. н.) произошло выравнивание уровней Анцилового озера и океана, наступила новая солоноводная стадия Балтики –

Литориновое море, на которую приходится новая трансгрессивная фаза – литориновая трансгрессия. В результате повышения уровня моря вблизи побережья образовалось мелководье с многочисленными островами и глубокими заливами. Подтопление устьев рек создало режим переноса и отложения осадочных пород, способствовавший образованию кос и лагун. Только после 4800 до н. э. (6000 л. н.) уровень океана стабилизировался и прибрежные мелководные участки Финского залива стали постепенно осушаться (Герасимов и др., 2012. С. 244).

С рубежа раннего и позднего мезолита морские ресурсы становятся основой системы жизнеобеспечения прибрежного населения (Герасимов и др., 2010). В литориновое время в юго-восточной части Финского залива наиболее благоприятными зонами промысловой деятельности людей (прежде всего охоты на ластоногих, позднее – рыбной ловли) были лагуны, такие как Рийгикюльская и Кудрукюльская близ устьев рек Нарвы и Луги, Сестрорецкая, Лахтинская на северном побережье Невской губы и, вероятно, Охтинская в Приневье. Каждая из этих систем имела собственную историю формирования песчаных баров, кос и террас (Герасимов и др., 2012. С. 244).

Из ближайших к месту работ мезолитических памятников южной части Карельского перешейка известны находки кварцевого инвентаря на северо-восточном берегу оз. Заливное (Герасимов и др., 2003. С. 14. № 41).

Начало неолита в регионе маркируется распространением традиции изготовления керамики после 5500 до н. э. (6500 С¹⁴ л. н.), во время максимума литориновой трансгрессии. В раннем неолите здесь существовали две керамические традиции – керамика нарвского типа в западной части Ленинградской обл. и в Эстонии и керамика типа сперрингс на Карельском перешейке и в Приневье. В центральной и южной части Карельского перешейка к ранненеолитическому времени относятся стоянки Каменка I, Хепо-Ярви, Заливное (Тимофеев, 1993. С. 22 – 23, рис. 3. Карта 2). На Карельском перешейке в ходе археологических работ, проводимых В. И. Тимофеевым и Д. В. Герасимовым, было открыто и исследовано четыре памятника с ранненеолитическими слоями: Силино, Комсомольское, Вещево 1 и Куркиёки 33. В северном Приладожье М. М. Шахновичем и И.Ф. Витенковой были открыты и исследовались раскопками поселения раннего неолита Вятиккя I, Ихоярви I Вяртсиля VI и Койриноя III, давшие новую информацию о заселении этой территории (Герман, 2018. С. 226). Стоянка Хепо-Ярви является ближайшим к участку работ памятником с ранненеолитическими материалами.

Начало развитого неолита в регионе востока Финского залива соответствует распространению в конце V – начале IV тыс. до н. э. (около 5

300 С¹⁴ л. н.) в регионе так называемой типичной, или прибалтийской гребенчато-ямочной керамики. Ближайшей к исследуемому участку является стоянка Токсово периода развитого неолита (Герасимов и др., 2003. С. 6 – 7) и оз. Заливное (Герасимов и др., 2003. С. 8).

Археологические материалы региона Финского залива с начала III тыс. до н. э. (после 4200 л. н.) свидетельствуют об изменениях в культуре, вероятно являющихся следствием изменений природной обстановки, системы хозяйствования, социальных процессов и, возможно, продвижения в регион нового населения. В современной археологической периодизации эти изменения знаменуют конец каменного века и начало периода раннего металла (Герасимов и др., 2012. С. 244 – 245). В конце IV–III тыс. до н. э. в регионе Восточной Балтики на смену сравнительно однородной типичной гребенчато-ямочной керамике приходят различные группы керамики с примесью асбеста и органических материалов. Период, на который приходится распространение пористой и асбестовой керамики, по-разному обозначается исследователями в разных регионах севера Восточной Европы. На территории Эстонии и Финляндии принято относить его к финальной фазе неолита. В работах А.М. Жульникова, посвященных памятникам с пористой и асбестовой керамикой на территории Карелии, используется термин энеолит. Это связано с тем, что за последние десятилетия там была раскопана серия жилищ, где вместе с указанной керамикой встречаются изделия из чистой самородной меди. Для территории Северо-Запада России и, в частности, Ленинградской области традиционно обозначение периода бытования керамики с примесью асбеста и органики как эпохи раннего металла, которая включает в себя энеолит, эпоху бронзы и начало раннего железного века. На территории Карельского перешейка за последние десятилетия было открыто значительное число памятников, содержащих материалы как каменного века, так и эпохи раннего металла. М. С. Холкина выделяет в комплексах рубежа IV – III тыс. до н.э. три обширные группы керамики: позднюю ямочно-гребенчатую, асбестовую и шнуровую (Холкина, 2014. С. 102 – 104).

Вторжение в середине III тыс. до н.э. на территорию Финляндии носителей неолитической культуры боевых топоров, как предполагается, не затронуло рассматриваемый нами регион. Ареал данной культуры занимал лишь юго-западную прибрежную часть страны, доходя на востоке узким языком до Карельского перешейка в окрестностях Выборга. Ее влияние ощущается в материалах позднего неолита остальной части Карельского перешейка (отдельные ладьевидные топоры и их обломки, местные подражания им, керамика со шнуровым орнаментом), но в главном развитие

на этой территории проходило в рамках культур асбестовой (Восточная Финляндия и северная часть Карелии, включая Северное Приладожье) и поздней гребенчатой (Карельский перешеек и южная часть Карелии) керамики. И лишь начавшееся ок. 1 300 лет до н.э. мощное влияние «текстильной» керамики, распространенной на верхней Волге и Оке, изменило картину. Карельский перешеек, Карелия и восточные районы Финляндии оказались в ареале этой культуры (Сакса, 2006. С. 42).

Резкое сокращение количества поселений в эпоху бронзы и раннего железа по сравнению с каменным веком может объясняться ухудшением климата в конце I тысячелетия до н. э. Не менее ощутимое воздействие на условия жизни на Карельском перешейке и примыкающих к Ладожскому озеру территориях оказало возникновение Невы и связанное с этим падение уровня воды в Ладоге более чем на 10 м. Многие поселения оказались расположенными далеко от воды, ранее богатые рыбой водоемы, заливы и протоки стали частью суши. Все это привело к сокращению и возможной миграции населения, а также к его дроблению на более мелкие коллективы. Не исключено, что поселения бронзового века археологически трудноуловимы; они, возможно, оказались в какой-то своей части перекрытыми слоем донных отложений периодов кратковременных колебаний уровня воды в Ладожском озере и других водоемах (Сакса, 2010. С. 41).

Поступательное развитие культуры железного века в Приладожской Карелии фиксируется начиная с середины I тысячелетия н. э. и связано оно с глобальными процессами европейской истории, приведшими к возрастанию роли и самостоятельности в развитии отдельных областей региона Балтийского моря. К наиболее ранним вещам железного века на Карельском перешейке и в Северо-Западном Приладожье относятся блоковидные кресала, топоры, наконечники копий. Эти предметы составляют наиболее заметную и представительную группу находок первой половины — третьей четверти I тысячелетия н.э. Концентрируются они в зоне Вуоксы, что отражает ее роль как важнейшей транспортной магистрали, а самого перешейка — как зоны непосредственной промысловой охоты (Сакса, 2010. С. 42).

Эпоха раннего Средневековья характеризуется зарождением региональной культуры, отождествляемой со средневековой народностью корела. Древности последней четверти I тыс. н.э. представлены в основном могильниками с трупосожжениями (Сакса, 2010. С. 50; Бельский, 2018). Период XIII – XIV вв. может быть охарактеризован как расцвет «классической» карельской культуры, известной по материалам

многочисленных могильников с труположениями. Их концентрация в течении реки Вуоксы, в районе оз. Суходольское и в северо-западном Приладожье позволяет охарактеризовать именно этот район как племенной центр средневековой карельской народности (Сакса, 2010; Кочкуркина, 2017). В то же время число памятников раннего и развитого Средневековья в южной части Карельского перешейка незначительно, что свидетельствует о слабой заселенности микрорегиона в этот период.

В XII – XV вв. карельский перешеек входил в состав Новгородской земли, одновременно на эти территории претендовало Шведское королевство. Это соперничество стало причиной ряда войн и вооруженных набегов, достаточно подробно освещенных в средневековых письменных источниках (Шаскольский, 1978; 1987; Кочкуркина и др., 1990). Комплекс известий о деятельности новгородских данщиков в землях карелы содержится в новгородских берестяных грамотах. Центром шведского влияния на перешейке с конца XIII в. стал город Выборг, опорным пунктом Новгорода – Корельский городок (совр. Приозерск). Важной вехой в развитии отношений между Новгородом и Швецией стало установление границы по условиям Ореховецкого мира 1323 г., впоследствии подтвержденной после войны 1348 года. Исследуемая территория находилась на шведской стороне и входила вплоть до начала XVIII в. в состав Выборгского лена.

Памятники археологии, расположенные вблизи участка обследования

Известные памятники археологии, расположенные в относительной близости от участка работ, сгруппированы в округе озер Заливное и Котловинное и на юго-западном берегу оз. Победное близ станции Каннельярви. Данные о памятниках ниже приводятся в соответствии с последней по времени сводкой археологических памятников Карельского перешейка (Герасимов и др., 2003. С. 5-7, 14), а также уточненными сведениями о топографии памятников по разведочным работам С.А. Семенова и Ст. А. Васильева (Семенов, Васильев, 2019).

1. Заливное, П.1. Находки над (до 0,5 м) урезом воды озера Заливное. Развитой неолит, культура гребенчато-ямочной керамики.

Объект расположен на удалении 5 км к северо-востоку от участка обследования и не затрагивается в ходе работ.

2. Заливное, П.2. Находки (в т.ч. компактное скопление фрагментов керамики - часть развала сосуда, наличие которого указывает с большой степенью вероятности на непереотложенность находок) на урезе воды озера Заливное. Развитой неолит, культура гребенчато-ямочной керамики.

Объект расположен на удалении 5 км к северо-востоку от участка обследования и не затрагивается в ходе работ.

3. Заливное, П.3. Находки над (до 0,5 м) урезом воды озера Заливное. Развитой неолит, культура гребенчато-ямочной керамики.

Объект расположен на удалении 5 км к северо-востоку от участка обследования и не затрагивается в ходе работ.

4. Заливное, П.4. Северо-восточный берег озера. Находки на террасовидном уступе высотой около 1 м над урезом воды оз. Заливное, у подножия песчаного всхолмления, скорее всего озового характера. Кварцевые изделия. Каменный век-эпоха раннего металла. Не исключен мезолитический возраст памятника.

Объект расположен на удалении 5 км к северо-востоку от участка обследования и не затрагивается в ходе работ.

5. Котловинное. На песчаном мысу западного берега озера, на уресе воды, обнаружены два кремневых отщепы с ретушью и скол кварца. Скорее всего, развитой неолит.

Объект расположен на удалении 5 км к северо-востоку от участка обследования и не затрагивается в ходе работ.

6. Каннельярви 1. Стоянка, открыта краеведом В.М. Соколовым в 1960-е гг. Обследовалась В.И.Тимофеевым. Культурный слой частично размывается водами оз. Каннельярви (Побединское). В ходе систематического обследования памятника в 1984 г., предшествующих и последующих посещений памятника в разные годы собрана значительная, типологически весьма однородная коллекция (последнее обстоятельство - однородность материала- свидетельствует, скорее всего, за относительно короткий период существования стоянки. Шурф заложенный в 1984 г. (4 кв.м) в 8 м от кромки воды на незначительно (до 0,5 м)поднимающейся над уровнем воды задернованной поверхности показал, что под плотным слоем дерна залегает плотный, темный, гумусированный культурный слой (хорошей сохранности, с мельчайшими примазками охры и мелкими угольками, насыщенный находками неолитического времени), мощностью до 25 см., нижняя граница неровна. Большинство находок было связано с верхней - средней частями слоя. Культурный слой, в нижней части опесчаненный, подстилался светло-желтым «сортированным» песком с отдельными тонкими полосками органики. По геоморфологическому заключению П.М. Долуханова участок побережья озера, на котором располагается памятник, представляет собой низменную, частично заболоченную равнину, сложенную, преимущественно, песчаным материалом. Эта равнина соответствует одному из низких уровней приледникового водоема и возникшему на его месте раннеголоценовому

озеру. Материалы стоянки относятся к развитому неолиту, культуре гребенчато-ямочной керамики.

Объект расположен на удалении 14 км к северо-западу от участка обследования и не затрагивается в ходе работ.

7. Каннельярви 2. Памятник расположен на террасовидном уступе, находящемся примерно на 0,5 м выше уровня с которым связана стоянка Каннельярви 1, в 0,4 км к западу от стоянки Каннельярви 1. Открыт В.И. Тимофеевым в 1984 г. По геоморфологическому заключению П.М. Долуханова, памятник приурочен к выходам перемытой морены, обнажающимся на этом участке побережья озера. Значительная часть площади памятника размыва водами озера. Небольшой раскоп 1984 г. (7 кв. м) вскрыл оставшуюся часть памятника. Стратиграфия, наблюдавшаяся на вскрытом участке: от поверхности до глубины 0,15-0,38 м залегал почвенно-растительный слой, ниже его - супесчаный слой красновато-коричневого или красновато-бурого цвета, неравномерной мощности (10-35 см), и верхняя и нижняя границы его были очень неровными. В северной части вскрытой площади его перекрывали темно-серый песок с отдельными углистыми включениями мощностью 5 - 15 см и подстилающий его прослой светло-серого, мелко- и среднезернистого песка мощностью от 2-3 до 10-12 см. Ниже слоя песка красновато-бурого цвета залегал интенсивно-темного цвета гумусированный слой с включениями углей - культурный слой, прослеживающийся на всем протяжении вскрытой площади, но залегающий прерывисто, мощными линзами - остатками ям, где мощность темного заполнения доходила до 45 см. на участках между линзами темный слой был тонок или выклинивался. Ниже его залегал материковый светло-серого цвета мелко- и среднезернистый песок. С культурным слоем связаны остатки двух крупных ям и небольших, вертикальных "столбовых" ямок. Материалы памятника относятся к эпохе раннего металла. По образцам угля из заполнения ямы 2 получены даты С-14 - 3890 ± 40 л. т.н., 3500 ± 40 л. т. н.

Объект расположен на удалении 14 км к северо-западу от участка обследования и не затрагивается в ходе работ.

12.3 Современное состояние участка:

Территории участка расположена по адресу Ленинградская область, Выборгский район, МО «Роцинское городское поселение», пгт. Роцино, ул. Строителей, севернее д.39, имеет прямоугольную конфигурацию, на участке проведены работы по планировке территории. По центру участка располагается здание, вокруг которого проложены проезды и дорожки из

брусчатки. Участок обследования обнесен забором. Вдоль южной границы участка располагается газон и небольшие деревья.

12.4 Археологические исследования участка:

После изучения историко-библиографических и архивных источников работы проводились непосредственно на местности.

Археологическое исследование осуществлялось в мае 2024 года специалистом-экспертом ООО «Аристо Северо-Запад» Германом К.Э. на основании Открытого листа № P018-00103-00/01139606 от 23.04.2024 г.

В ходе полевых археологических работ проводился натурный осмотр территории земельного участка с кадастровым номером 47:01:0701003:2939, площадью 0,1613 га, выделенного для объекта «Многоквартирный жилой дом по адресу: Ленинградская область, Выборгский район, пгт. Рощино, земельный участок 47:01:0701003:2939», расположенного по адресу: Ленинградская область, Выборгский район, МО «Рощинское городское поселение», пгт. Рощино, ул. Строителей, севернее д.39, поиск подъемного материала, фотографическая фиксация. В ходе визуального знакомства с участком была осмотрена вся его территория. Каких-либо западин или иных, выраженных в рельефе объектов в ходе визуального обследования участка не обнаружено, подъемный материал не зафиксирован.

На наиболее перспективном участке был заложен один шурф (Приложение 7)

Шурф №1 (WGS84. 60°15'12.7"N 29°35'37.8"E). Шурф 1 x 1 м размечен по сторонам света и заложен в юго-восточной части обследуемого земельного участка на ровной площадке, покрытой травой. Описание стратиграфии шурфа составлено по северной стенке.

Таблица 1. Описание стратиграфии северной стенки шурфа №1.

п/н	Наименование слоя	глубина от современной дневной поверхности (см)
1.	Дерн	0 – 8
2.	Светло-серый суглинок (насыпной слой)	8 – 18
3.	Светло-коричневый суглинок (насыпной слой)	18 – 32
4.	Черный суглинок (погребенная почва)	32 – 42
5.	Серо-коричневая глина (материк)	42 – 70

Общая глубина шурфа составила 70 см. Культурный слой в шурфе не зафиксирован, вещевые находки не обнаружены. После проведения работ шурф был рекультивирован.

Таким образом, в заложенном шурфе объектов археологического наследия и их признаков не выявлено – археологический культурный слой не фиксируется, находки, имеющие историко-культурную ценность, не обнаружены.

Выраженные в рельефе или руинированные археологические объекты на территории обследованного земельного участка также не выявлены.

В результате проведенной разведки было заложено достаточное количество шурфов для определения наличия или отсутствия объектов археологического наследия.

Таким образом, объекты культурного наследия либо объекты, обладающие признаками объекта культурного наследия, в ходе проведенного обследования не были выявлены.

Результат археологической разведки оформлен в «Заключение о результатах археологического обследования земельного участка, с кадастровым номером 47:01:0701003:2939, площадью 0,1613 га, выделенного для объекта: «Многоквартирный жилой дом по адресу: Ленинградская область, Выборгский район, пгт. Роцино, земельный участок 47:01:0701003:2939», расположенного по адресу: Ленинградская область, Выборгский район, МО «Роцинское городское поселение», пгт. Роцино, ул. Строителей, севернее д.39, в 2024 году».

13. Перечень документов и материалов, собранных и полученных при проведении экспертизы, а также использованной для нее специальной, технической и справочной литературы.

13.1. Документы и материалы:

1. Федеральный закон Российской Федерации от 25 июня 2002 г. N 73-ФЗ «Об объектах культурного наследия (памятниках истории и культуры) народов Российской Федерации».

2. «Положение о государственной историко-культурной экспертизе». Утверждено постановлением Правительства Российской Федерации от 15.07.2009 г. №569.

3. Положение «О порядке проведения археологических полевых работ и составления научной отчетной документации», утверждено постановлением Бюро Отделения историко-филологических наук Российской Академии наук от 12 апреля 2023 г. № 15.

4. «Об утверждении Правил выдачи, приостановления и прекращения действия разрешений (открытых листов) на проведение работ по выявлению и изучению объектов археологического наследия, включая работы, имеющие целью поиск и изъятие археологических предметов, и о

признании утратившими силу некоторых актов Правительства Российской Федерации». Утверждено постановлением Правительства Российской Федерации от 24 октября 2022 г. № 1893.

13.2. Список литературы и источников:

1. Бельский С.В. 2018. Погребальные памятники Карельского перешейка и Северного Приладожья XI – XIII вв. Археологические исследования 2010 – 2016 гг. // Свод археологических источников Кунсткамеры. СПб. С. 131 – 262.
2. Герасимов Д.В., Лисицын С.Н., Тимофеев В.И. 2003. Материалы к археологической карте Карельского перешейка (Ленинградская область). Памятники каменного века и периода раннего металла. СПб.
3. Герасимов Д.В., Крийска А., Лисицын С.Н. 2010. Освоение побережья Финского залива Балтийского моря в каменном веке // Материалы III Северного археологического конгресса. Екатеринбург; Ханты-Мансийск. С. 28 – 52.
4. Герасимов Д.В., Крийска А., Лисицын С.Н. 2012. Памятники каменного века юго-восточного побережья Финского залива: хронология и геоморфология // Краткие сообщения Института археологии РАН (227). С. 243 – 250.
5. Герман К.Э. 2018. Культура сперрингс (современное состояние изучения) // Самарский научный вестник. С. 225 – 230.
6. Городилов А.Ю., Раззак М.А. 2020. Новые памятники эпохи бронзы в регионе Финского залива. Археологические исследования 2017 – 2019 гг. // Археологические вести. Вып. 28. С. 233 – 248.
7. Гурина Н.Н. 1961. Древняя история Северо-Запада Европейской части СССР. Материалы и исследования по археологии СССР. № 87. Л.
8. Кочкуркина С.И. Древняя Карела. Л., 1982.
9. Кочкуркина С.И. Карела и Русь. Л., 1986.
10. Кочкуркина С.И., Спиридонов М.М., Джексон Т.Н. Письменные известия о карелах. Петрозаводск, 1990.
11. Кочкуркина С.И. 2017. Археология средневековой Карелии. Петрозаводск.
12. Лапшин В.А. Археологическая карта Ленинградской области. Часть 2. Восточные и северные районы. СПб., 1995.
13. Лисицын С.Н., Тарасов А.Ю., Цветкова Н.А., Бельский С.В., Бессуднов А.А. 2015. Стоянки раннего мезолита вблизи озера Боровское на Карельском перешейке // Тверской археологический сборник. Вып. 10. Тверь. С. 91 – 108.

14. Сакса А.И., 2006. Карельский перешеек: формирование природного и историко-географического ландшафта // Археология, этнография и антропология Евразии. № 2(26). С. 35 – 44.
15. Сакса А.И. 2010. Древняя Карелия в конце I – начале II тыс. н.э. СПб.
16. Семенов С.А., Васильев Ст. А. 2019. Новые материалы к археологической карте Ленинградской области (по материалам полевых работ 2018 года) // Бюллетень ИИМК РАН. Вып. 9. СПб. С. 76 – 124.
17. Семенов С.А., Васильев Ст. А., Соловьева Н.Ф., Городилов А.Ю. 2017. Исследования отдела охранный археологии ИИМК РАН в Ленинградской области в 2016 г. // Бюллетень ИИМК РАН. Вып. 6. СПб. С. 45 – 50.
18. Сокровища земли Карельской. Каталог Выставки. Выборг, 2022. 240 с.
19. Тимофеев В.И. 1993. Памятники мезолита и неолита региона Петербурга и их место в системе культур каменного века Балтийского региона // Древности Северо-Запада России (славяно-финно-угорское взаимодействие, русские города Балтики). СПб. С. 8 – 34.
20. Холкина М.С. 2014. Хронология керамики конца IV – III тыс. до н.э. на Карельском перешейке // Вестник СПбГУ. Серия 2. Вып. 3. С. 102 – 108.
21. Шаскольский И.П. Борьба Руси против крестоносной агрессии на берегах Балтики в XII – XIII вв. Л., 1978.
22. Шаскольский И.П. Борьба Руси за сохранение выхода к Балтийскому морю в XIV веке. Л., 1987.
23. Ailio J. 1909. Die Steinzeitlichen Wohnplatze in Finland. I-II. Helsingfors.
24. Karjalan synty. Viipurin läänin historia I. 2003. Jyväskylä. 562 s.
25. Lavento M. Textile Ceramics in Finland and on the Karelian Isthmus: Nine Variations and Fugue on a Theme of C. F. Meinander. Helsinki: Suomen Muinaismuistoyhdistys, 2001 (Suomen muinaismuistoyhdistyksen aikakauskirja; Vol. 109). 410 S.
26. Takala H. 2005. Äyräpään kihlakunnan esihistoria I. Muinaislöydöt 1847 – 1944. Jyväskylä. 216 s.
27. Uino P. 1997. Ancient Karelia. Archaeological studies. SMYA, v.104. 426 p.

Интернет ресурсы:

28. <https://pkk.rosreestr.ru/>

29. <http://www.etomesto.ru/>
30. <http://www.рощино.рф/>
31. <https://yandex.ru/maps/>
32. <https://egrp365.org/map>
33. <https://msu.lenobl.ru/ru/obshaya-informaciya/administrativno-territorialnoe-delenie-leningradskoj-oblasti/>

14. Обоснования вывода экспертизы.

Комитет по сохранению объектов культурного наследия Ленинградской области в письме № 01-09-1327/2023-0-1 от 16.03.2023 сообщил об отсутствии на рассматриваемом земельном участке объектов культурного наследия, включенных в Реестр, выявленных объектов культурного наследия, включенных в Перечень выявленных объектов культурного наследия, расположенных на территории Ленинградской области, и объектов, обладающих признаками объекта культурного наследия. Испрашиваемый земельный участок расположен вне защитных зон объектов культурного наследия и вне зон охраны/защитных зон объектов культурного наследия. Информация о ранее проведенных историко-культурных исследованиях в отношении земельного участка в Комитете отсутствует. С целью исключения возможности нахождения на испрашиваемом участке объектов, обладающих признаками культурного (археологического) наследия Комитетом сделано заключение о необходимости проведения государственной историко-культурной экспертизы участка (*Приложение 1*).

Проведены историко-библиографические и архивные исследования, которые показали отсутствие объектов археологического наследия на обследуемом участке. Ближайший объект археологического наследия Заливное 1-4, расположен в 5 км к северо-востоку от участка обследования (*Приложение 7*).

Археологическое обследование осуществлялось специалистом-экспертом ООО «Аристо Северо-Запад» Германом К.Э. на основании Открытого листа № P018-00103-00/01139606 от 23.04.2024.

На земельном участке был проведен осмотр и фотофиксация его территории и общего вида. После осмотра и фотофиксации были проведены разведывательные археологические полевые работы (*Приложение 7*).

Археологические работы в границах земельного участка с кадастровым номером 47:01:0701003:2939, площадью 0,1613 га, выделенного для объекта «Многоквартирный жилой дом по адресу: Ленинградская область, Выборгский район, пгт. Рощино, земельный участок 47:01:0701003:2939», расположенного по адресу: Ленинградская область, Выборгский район, МО

«Рощинское городское поселение», пгт. Рощино, ул. Строителей, севернее д.39, выполнены с целью выявления и сохранения объектов археологического наследия.

Полевые исследования велись в соответствии с общепринятой методикой археологических разведок, рекомендованной Положением о порядке проведения археологических полевых работ и составления научной отчетной документации, утвержденным постановлением Бюро Отделения историко-филологических наук РАН от 12 апреля 2023 г. №15.

В ходе полевых археологических исследований применялся стандартный набор методов, используемых при археологических разведках: предварительные историко-библиографические и архивные изыскания, визуальный осмотр местности, осмотр обнажений, поиск подъемного материала, земляные работы, камеральные работы. Один шурф был заложен в границах земельного участка, что соответствует существующим методическим рекомендациям о заложении 1 шурфа на 1 га обследуемого площадного объекта (*Приложение 7*). Глубина заложенного шурфа включала всю толщу почвенного горизонта. Ход разведочных полевых археологических работ фиксировался в полевом дневнике, а также на фотокамеру. Для шурфа осуществлено определение географических координат с помощью приборов глобального позиционирования (GPS) в системе WGS-84.

В заложенном шурфе на участке обследования объектов археологического наследия и их признаков не выявлено – археологический культурный слой не фиксируется, находки, имеющие историко-культурную ценность, не обнаружены.

Выраженные в рельефе или руинированные археологические объекты на территории обследованного земельного участка также не выявлены.

В результате проведенной разведки было заложено достаточное количество шурфов для определения наличия или отсутствия объектов археологического наследия.

Результат археологической разведки оформлен в «Заключение о результатах археологического обследования земельного участка, с кадастровым номером 47:01:0701003:2939, площадью 0,1613 га, выделенного для объекта: «Многоквартирный жилой дом по адресу: Ленинградская область, Выборгский район, пгт. Рощино, земельный участок 47:01:0701003:2939», расположенного по адресу: Ленинградская область, Выборгский район, МО «Рощинское городское поселение», пгт. Рощино, ул. Строителей, севернее д.39, в 2024 году» (далее – Заключение). Заключение разработано на основании необходимого объема исходно-разрешительной

документации с учетом требований нормативных документов и государственных стандартов, в соответствии с требованиями методики ведения археологических разведок и описания полученных результатов, изложенной в Положении о порядке проведения археологических полевых работ (археологических раскопок и разведок) и составления научной отчётной документации, утвержденном постановлением Отделения историко-филологических наук Российской академии наук 12 апреля 2023 г. № 15.

В итоге проведенной археологической разведки в рамках государственной историко-культурно экспертизы, объекты культурного наследия, включенные в реестр, выявленные объекты культурного наследия, объекты, обладающие признаками объекта культурного наследия в границах земельного участка с кадастровым номером 47:01:0701003:2939, площадью 0,1613 га, выделенного для объекта «Многоквартирный жилой дом по адресу: Ленинградская область, Выборгский район, пгт. Роцино, земельный участок 47:01:0701003:2939», расположенного по адресу: Ленинградская область, Выборгский район, МО «Рощинское городское поселение», пгт. Роцино, ул. Строителей, севернее д.39 (далее – обследованный земельный участок), не обнаружены.

Таким образом, в границах обследованного земельного участка, объекты культурного наследия, выявленные объекты культурного наследия, а также объекты, обладающие признаками объекта культурного наследия, в том числе объекты археологического наследия, отсутствуют.

15. Вывод экспертизы.

В результате проведения государственной историко-культурной экспертизы экспертом сделан вывод **о возможности (положительное заключение)** проведения земляных, строительных, мелиоративных и (или) хозяйственных работ, предусмотренных статьей 25 Лесного кодекса Российской Федерации работ по использованию лесов и иных работ в связи с определением отсутствия выявленных объектов археологического наследия в границах земельного участка с кадастровым номером 47:01:0701003:2939, площадью 0,1613 га, выделенного для объекта «Многоквартирный жилой дом по адресу: Ленинградская область, Выборгский район, пгт. Роцино, земельный участок 47:01:0701003:2939», расположенного по адресу: Ленинградская область, Выборгский район, МО «Рощинское городское поселение», пгт. Роцино, ул. Строителей, севернее д.39, подлежащего воздействию земляных, строительных, мелиоративных и (или)

хозяйственных работ, предусмотренных статьей 25 Лесного кодекса Российской Федерации работ по использованию лесов и иных работ.

16. Перечень приложений к заключению экспертизы:

1. Копия письма Комитета по культуре Ленинградской области № 01-09-1327/2023-0-1 от 16.03.2023 г.

2. Копия Технического задания к договору № 1-02/24 от 15.02.2024 между ООО «Аристо Северо-Запад» и ИП Никонова К.Я.

3. Копия Градостроительного плана на земельный участок с кадастровым номером 47:01:0701003:2939.

4. Копия Выписки из Единого государственного реестра недвижимости по объекту недвижимости: земельный участок с кадастровым номером 47:01:0701003:2939.

5. Справка о наличии в штате ООО «Аристо Северо-Запад» специалистов для проведения государственной историко-культурной экспертизы.

6. Схема участка обследования на кадастровой карте.

7. «Заключение о результатах археологического обследования земельного участка, с кадастровым номером 47:01:0701003:2939, площадью 0,1613 га, выделенного для объекта: «Многоквартирный жилой дом по адресу: Ленинградская область, Выборгский район, пгт. Роцино, земельный участок 47:01:0701003:2939», расположенного по адресу: Ленинградская область, Выборгский район, МО «Рощинское городское поселение», пгт. Роцино, ул. Строителей, севернее д.39, в 2024 году».

17. Дата оформления заключения экспертизы

09 июня 2024 г.


Государственный эксперт,
специалист-эксперт
ООО «Аристо Северо-Запад»

К.Э. Герман

Документ подписан усиленной квалифицированной цифровой подписью в соответствии с п. 22 Положения о Государственной историко-культурной экспертизе, утвержденного постановлением Правительства от 15 июля 2009 г. № 569.

Приложение № 1

**Копия письма Комитета по культуре Ленинградской области
№ 01-09-1327/2023-0-1 от 16.03.2023 г.**



АДМИНИСТРАЦИЯ
ЛЕНИНГРАДСКОЙ ОБЛАСТИ

КОМИТЕТ ПО СОХРАНЕНИЮ
КУЛЬТУРНОГО НАСЛЕДИЯ
ЛЕНИНГРАДСКОЙ ОБЛАСТИ
191311, Санкт-Петербург, ул. Смольного, д.3
Тел./факс: 8 (812) 539-45-00
E-mail: okni@leatreg.ru

Генеральному директору
ООО «Ресайкл»

Р.С. Крымской

188800, Ленинградская область,
Выборгский район, г. Выборг,
ул. Данилова, д. 15, корп. 5
эл. адрес: whitedevil2003@mail.ru

16.03.2023 № 01-09-1327/2023-0-1

На № _____ от _____

**Информация о наличии или отсутствии
объектов культурного наследия, включенных в единый государственный
реестр объектов культурного наследия (памятников истории и культуры)
народов Российской Федерации, и выявленных объектов культурного
наследия на землях, подлежащих воздействию земляных, строительных,
мелиоративных, хозяйственных работ, предусмотренных статьей 25
Лесного кодекса Российской Федерации работ по использованию лесов
(за исключением работ, указанных в пунктах 3, 4 и 7 части 1 статьи 25
Лесного кодекса Российской Федерации) и иных работ**

На основании заявления от 16 февраля 2023 года № 16/02-15 (входящий № 01-09-1327/2023 от 17 февраля 2023 года) в отношении земельного участка, площадью 1613 м², по адресу: Ленинградская область, Выборгский муниципальный район, Роцинское городское поселение, шт. Роцино, кадастровый номер 47:01:0701003:2939,

(адрес земельного участка)

сообщаем:

1. **Информация о наличии/отсутствии объектов культурного наследия, включенных в единый государственный реестр объектов культурного наследия (памятников истории и культуры) народов Российской Федерации (далее - реестр), выявленные объекты культурного наследия либо объекты, обладающие признаками объекта культурного наследия:**

В соответствии с п. 1 ст. 36 Федерального закона от 25 июня 2002 года № 73-ФЗ «Об объектах культурного наследия (памятниках истории и культуры) народов Российской Федерации» (далее – Федеральный закон №73-ФЗ) проектирование и проведение земляных, строительных, мелиоративных, хозяйственных и иных работ осуществляется при отсутствии на данной территории объектов культурного наследия, включенных в единый государственный реестр объектов культурного наследия (памятников истории и культуры) народов Российской Федерации (далее – Реестр), выявленных объектов культурного наследия или объектов, обладающих признаками объекта культурного наследия, либо при условии соблюдения техническим заказчиком

Взам. инв. №	
Подп. и дата	
Инв. № подл.	

							Б-25-02-ИЭИ-Т			Лист
Изм.	Кол.уч	Лист	№ док.	Подп.	Дата					219

(застройщиком) объекта капитального строительства, заказчиками других видов работ, лицом, проводящим указанные работы, предусмотренных указанной статьей, требований по обеспечению сохранности объектов культурного наследия.

В границах земельного участка, с кадастровым номером 47:01:0701003:2939, по адресу: Ленинградская область, Выборгский муниципальный район, Рошинское городское поселение, пгт. Рошино, отсутствуют объекты культурного наследия, включенные в Реестр, выявленные объекты культурного наследия, включенные в Перечень выявленных объектов культурного наследия, расположенных на территории Ленинградской области.

(информация об объектах либо их отсутствии)

2. Информация о расположении/частичном расположении/либо отсутствии расположения земельного участка в границах защитных зон, в границах территорий объектов культурного наследия, включенных в реестр, в границах территорий выявленных объектов культурного наследия, в границах зон охраны объектов культурного наследия, включенных в реестр, в границах территорий исторических поселений, имеющих особое значение для истории и культуры Российской Федерации:

Земельный участок, с кадастровым номером 47:01:0701003:2939, расположенный по адресу: Ленинградская область, Выборгский муниципальный район, Рошинское городское поселение, пгт. Рошино, находится вне зон охраны/защитных зон объектов культурного наследия.

2.1. Описание режимов использования земельного участка (ограничения, обременения): Земельный участок, с кадастровым номером 47:01:0701003:2939, расположенный по адресу: Ленинградская область, Выборгский муниципальный район, Рошинское городское поселение, пгт. Рошино, не относится к землям историко-культурного назначения, правовой режим которых регулируется земельным законодательством Российской Федерации и Федеральным законом № 73-ФЗ.

3. Информация о наличии/отсутствии данных о проведенных историко-культурных исследованиях: сведения о проведенных историко-культурных исследованиях в отношении земельного участка, с кадастровым номером 47:01:0701003:2939, по адресу: Ленинградская область, Выборгский муниципальный район, Рошинское городское поселение, пгт. Рошино, в комитете по сохранению культурного наследия Ленинградской области отсутствуют.

4. Информация о необходимости/либо отсутствии необходимости проведения государственной историко-культурной экспертизы:

Сведениями об отсутствии на рассматриваемой территории объектов археологического наследия и объектов, обладающих признаками объекта археологического наследия, Комитет не располагает.

Согласно ст. 28 Федерального закона от 25 июня 2002 года № 73-ФЗ «Об объектах культурного наследия (памятниках истории и культуры) народов Российской Федерации» (далее – Федеральный закон № 73-ФЗ) в целях определения наличия или отсутствия объектов археологического наследия либо объектов, обладающих признаками объекта археологического наследия, на земельных участках, землях лесного фонда или в границах водных объектов или их частей, подлежащих воздействию земляных, строительных, мелиоративных, хозяйственных работ, указанных в ст. 30 Федерального закона № 73-ФЗ работ по использованию лесов и иных работ, в случае, если указанные земельные участки, земли лесного

Взам. инв. №	Подп. и дата	Инв. № подл.							Лист
			Б-25-02-ИЭИ-Т						220
			Изм.	Кол.уч	Лист	№ док.	Подп.	Дата	

фонда, водные объекты, их части расположены в границах территорий, утвержденных в соответствии с пп. 34.2 п. 1 ст. 9 Федерального закона № 73-ФЗ проводится государственная историко-культурная экспертиза.

Историко-культурная экспертиза проводится до начала работ по сохранению объекта культурного наследия, землеустроительных, земляных, строительных, мелиоративных, хозяйственных и иных работ, осуществление которых может оказывать прямое или косвенное воздействие на объект культурного наследия, включенный в реестр, выявленный объект культурного наследия либо объект, обладающий признаками объекта культурного наследия, и (или) до утверждения градостроительных регламентов.

В соответствии с п. 56 ст. 26 Федерального закона от 03 августа 2018 года № 342-ФЗ «О внесении изменений в градостроительный кодекс Российской Федерации и отдельные законодательные акты Российской Федерации» (далее – Федеральный закон № 342-ФЗ) до утверждения в соответствии с пп. 34.2 п. 1 ст. 9 Федерального закона № 73-ФЗ границ территорий, в отношении которых у федеральных органов государственной власти, органов государственной власти субъектов Российской Федерации и органов местного самоуправления, уполномоченных в области сохранения, использования, популяризации и государственной охраны объектов культурного наследия, имеются основания предполагать наличие на таких территориях объектов археологического наследия либо объектов, обладающих признаками объекта археологического наследия, государственная историко-культурная экспертиза проводится в соответствии с абзацем девятым ст. 28, абзацем третьим ст. 30, п. 3 ст. 31 Федерального закона № 73-ФЗ (в редакции, действовавшей до дня официального опубликования Федерального закона № 342-ФЗ).

Учитывая изложенное, Заказчику до проведения земляных, строительных и иных работ в соответствии со ст. 5.1, 28, 30, 31, 32, 36, 45.1 Федерального закона № 73-ФЗ, п. 56 ст. 26 Федерального закона № 342-ФЗ необходимо:

- обеспечить проведение и финансирование государственной историко-культурной экспертизы земельного участка, подлежащего воздействию земляных, строительных, хозяйственных и иных работ, путем археологической разведки, в порядке, установленном ст. 45.1 Федерального закона № 73-ФЗ;

- предоставить в Комитет документацию, подготовленную на основе археологических полевых работ, содержащую результаты исследований, в соответствии с которыми определяется наличие или отсутствие объектов археологического наследия и объектов, обладающих признаками объекта археологического наследия, на земельном участке, подлежащем воздействию земляных, строительных, хозяйственных и иных работ, а также заключение государственной историко-культурной экспертизы указанной документации (либо земельного участка).

В случае обнаружения в границе земельного участка, подлежащего воздействию земляных, строительных, хозяйственных и иных работ, объектов археологического наследия и (или) объектов, обладающих признаками объекта археологического наследия, и после принятия Комитетом решения о включении данного объекта в перечень выявленных объектов культурного наследия:

- разработать в составе проектной документации раздел об обеспечении сохранности выявленного объекта культурного наследия или о проведении

Взам. инв. №	
Подл. и дата	
Инв. № подл.	

Изм.	Кол.уч	Лист	№ док.	Подп.	Дата

Б-25-02-ИЭИ-Т

Лист

221

Формат А4

спасательных археологических полевых работ или проект обеспечения сохранности выявленного объекта культурного наследия либо план проведения спасательных археологических полевых работ, включающих оценку воздействия проводимых работ на выявленный объект культурного наследия (далее – документация или раздел документации, обосновывающий меры по обеспечению сохранности выявленного объекта культурного наследия);


- получить по документации или разделу документации, обосновывающей меры по обеспечению сохранности выявленного объекта культурного наследия, заключение государственной историко-культурной экспертизы и представить его совместно с указанной документацией в Комитет на согласование;

- обеспечить реализацию согласованной Комитетом документации, обосновывающей меры по обеспечению сохранности выявленного объекта культурного наследия.

Порядок организации, проведения и рассмотрения заключения государственной историко-культурной экспертизы определен Положением о государственной историко-культурной экспертизе, утвержденным Постановлением Правительства Российской Федерации от 15 июля 2009 года № 569. Со списком аттестованных экспертов можно ознакомиться на официальном сайте Министерства культуры Российской Федерации: mkgf.ru.

Дополнительная информация: В соответствии со ст. 36 Федерального закона № 73-ФЗ земляные, строительные, хозяйственные и иные работы должны быть немедленно приостановлены исполнителем работ в случае обнаружения объекта, обладающего признаками объекта культурного наследия, в том числе объекта археологического наследия. Исполнитель работ в течение трех рабочих дней со дня обнаружения такого объекта обязан направить в региональный орган охраны объектов культурного наследия письменное заявление об обнаруженном объекте культурного наследия либо заявление в форме электронного документа, подписанного усиленной квалифицированной электронной подписью в соответствии с требованиями Федерального закона от 06 апреля 2011 года № 63-ФЗ «Об электронной подписи».

Заместитель председателя комитета
по сохранению культурного наследия
Ленинградской области



Г.Е. Лазарева

Имп. Н.С. Григорьева. (812) 539-45-11. ns_grigoreva@lenreg.ru

Взам. инв. №	Подп. и дата	Инв. № подл.							Лист
			Б-25-02-ИЭИ-Т						
Изм.	Кол.уч	Лист	№ док.	Подп.	Дата			Формат А4	

Приложение № 2

**Копия Технического задания к договору № 1-02/24 от 15.02.2024
между ООО «Аристо Северо-Запад»
и ИП Никонова К.Я.**

ТЕХНИЧЕСКОЕ ЗАДАНИЕ

на проведение государственной историко-культурной экспертизы

«15» февраля 2024 года

г. Санкт-Петербург

1. ЗАКАЗЧИК – ИП Никонова К.Я.

2. ОСНОВАНИЕ ДЛЯ ВЫПОЛНЕНИЯ РАБОТ:

- Федеральный Закон от 25.06.2002 № 73-ФЗ «Об объектах культурного наследия (памятниках истории и культуры) народов Российской Федерации»;
- Постановление Правительства РФ от 15.07.2009 № 569 «Об утверждении Положения о государственной историко-культурной экспертизе»;
- Постановление Правительства РФ от 24.10.2022 № 1893 «Об утверждении Правил выдачи, приостановления и прекращения действия разрешений (открытых листов) на проведение работ по выявлению и изучению объектов археологического наследия, включая работы, имеющие целью поиск и изъятие археологических предметов, и о признании утратившими силу некоторых актов Правительства Российской Федерации»;
- «Положение о порядке проведения археологических полевых работ и составления научной отчетной документации». Утверждено постановлением Бюро Отделения историко-филологических наук Российской академии наук от 12 апреля 2023 г. № 15.

3. ЦЕЛЬ РАБОТ:

определение наличия или отсутствия объектов археологического наследия, объектов, обладающих признаками объектов культурного (археологического) наследия на земельном участке площадью 0,1613 га, с кадастровым номером 47:01:0701003:2939, расположенном по адресу: Ленинградская область, Выборгский район, МО «Рощинское городское поселение», пгт Рощино..

4. ИСХОДНЫЕ МАТЕРИАЛЫ:

- Ситуационный план территории проектирования;
- Топографический план территории проектирования с обозначением инженерных коммуникаций;
- Градостроительный план земельных участков, расположенных в границах территории проектирования (в случае их отсутствия схема расположения земельного участка на кадастровой карте территории);
- Выписка из ЕГРН о земельных участках, расположенных в границах территории проектирования;
- Координаты поворотных точек территории проектирования в системе координат WGS84 и МСК;
- Инженерно-геологический, инженерно-топографический, инженерно-экологический отчеты по территории проектирования;
- Заключение уполномоченного органа охраны объектов культурного наследия об отсутствии данных об объектах археологического наследия, включенных в реестр, и о выявленных объектах археологического наследия на вышеуказанной территории проектирования;

- Переписка с органом охраны объектов культурного наследия по вышеуказанной территории проектирования;

5. ВИДЫ ПРОИЗВОДИМЫХ РАБОТ:

- Подготовительные работы (включая архивные и библиографические);
- Археологическая разведка на земельном участке;
- Камеральная обработка находок (в случае необходимости);
- Написание заключения о результатах полевых археологических работ;
- Разработка Акта государственной историко-культурной экспертизы;
- Сдача результата работ Заказчику.

Индивидуальный предприниматель



/ К.Я. Никонова



Генеральный директор
ООО «Аристо Северо-Запад»



А.С. Шулейкин



Приложение № 3

**Копия Градостроительного плана на земельный участок с
кадастровым номером 47:01:0701003:2939**

ГРАДОСТРОИТЕЛЬНЫЙ ПЛАН ЗЕМЕЛЬНОГО УЧАСТКА

РФ - 47 - 4 - 05 - 1 - 06 - 2023 - 0189 - 0

Градостроительный план земельного участка подготовлен на основании
заявления Никоновой Кристины Яновны
(вх. № 17792 от 17.07.2023г.)

(реквизиты заявления правообладателя земельного участка, иного лица в случае, предусмотренном частью 1.1 статьи 57.3 Градостроительного кодекса Российской Федерации, с указанием ф.и.о. заявителя – физического лица, либо реквизиты заявления и наименование заявителя – юридического лица о выдаче градостроительного плана земельного участка)

Местонахождение земельного участка Ленинградская область
(субъект Российской Федерации)
Выборгский район
(муниципальный район или городской округ)
МО "Рошинское городское поселение", пгт Рошино
(поселение)

Описание границ земельного участка (образуемого земельного участка):

Обозначение (номер) характерной точки	Перечень координат характерных точек в системе координат, используемой для ведения Единого государственного реестра недвижимости	
	X	Y
1	472522.29	1341111.14
2	472512.65	1341146.92
3	472510.15	1341153.17
4	472544.01	1341163.72
5	472559.88	1341123.64

Кадастровый номер земельного участка (при наличии) или в случае, предусмотренном частью 1.1 статьи 57.3 Градостроительного кодекса Российской Федерации, условный номер образуемого земельного участка на основании утвержденных проекта межевания территории и (или) схемы расположения земельного участка или земельных участков на кадастровом плане территории
47:01:0701003:2939

Площадь земельного участка 1613 кв.м

Информация о расположенных в границах земельного участка объектах капитального строительства

Объекты капитального строительства отсутствуют.

Информация о границах зоны планируемого размещения объекта капитального строительства в соответствии с утверждены проектом планировки территории (при наличии)

Проект планировки территории не утвержден

Обозначение (номер) характерной точки	Перечень координат характерных точек в системе координат, используемой для ведения Единого государственного реестра недвижимости	
	X	Y

Реквизиты проекта планировки территории и (или) проекта межевания территории в случае, если земельный участок расположен в границах территории, в отношении которой утверждены проект планировки территории и (или) проект межевания территории

Документация по планировке территории не утверждена

(указывается в случае, если земельный участок расположен в границах территории, в отношении которой утверждены проект планировки территории и (или) проект межевания территории)

Градостроительный план подготовлен

Главной специалисткой О.А.Г. Куликов

(ф.и.о., должность уполномоченного лица, наименование органа)

М.П.
(при
наличии)

(подпись)

Петрова О.А.

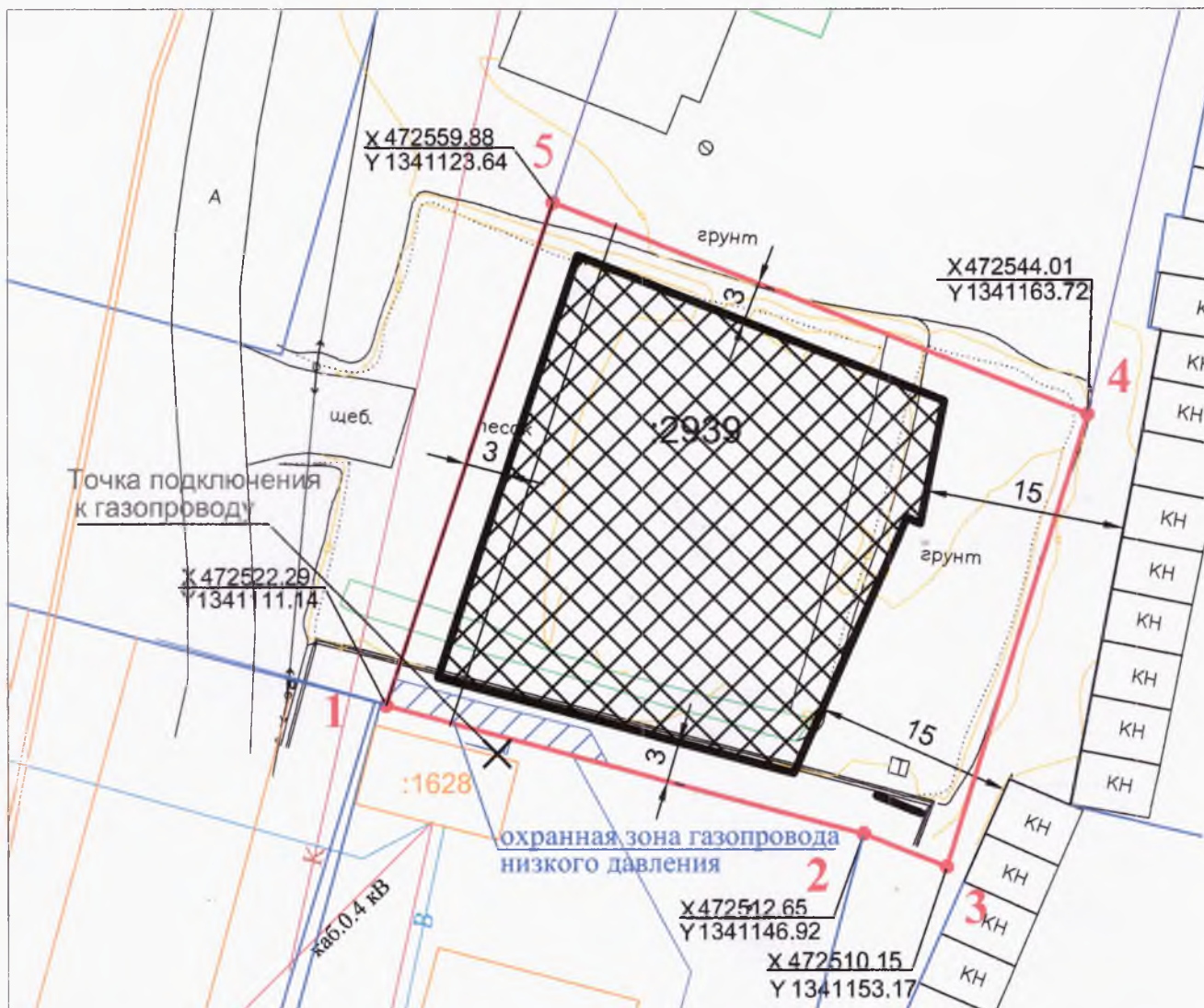
Дата выдачи 19.07.23
(ДД.ММ.ГГГГ)

1. Чертеж(и) градостроительного плана земельного участка

Чертеж(и) градостроительного плана земельного участка разработан(ы) на топографической основе в масштабе 1:500, выполненной в августе 2022 году ООО "Архитектура"
(дата, наименование организации, подготовившей топографическую основу)

Чертеж(и) градостроительного плана земельного участка разработан(ы)
июль 2023 ИП Самусенко О.Н.
(дата, наименование организации)

ЧЕРТЕЖ ГРАДОСТРОИТЕЛЬНОГО ПЛАНА ЗЕМЕЛЬНОГО УЧАСТКА М1:500



Чертеж градостроительного плана земельного участка разработан на основе материалов картографических работ, выполненных в соответствии с требованиями федерального законодательства с учетом сведений 1:500 (масштаб)

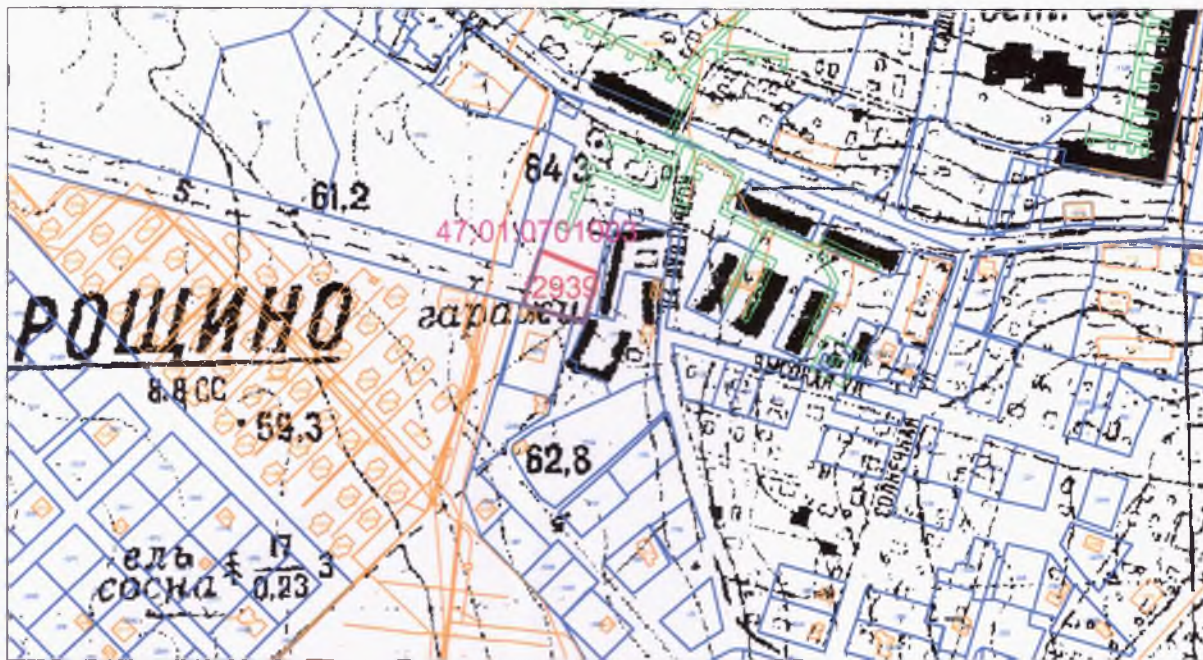
Площадь земельного участка 1613 кв.м.

ПАРАМЕТРЫ РАЗРЕШЕННОГО СТРОИТЕЛЬСТВА








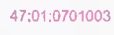
1	предельное количество этажей	4 (5 при наличии подземного)
2	минимальная площадь застройки	не устанавливается
3	максимальная площадь застройки	484 кв.м

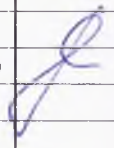
Примечание: строительство капитальных объектов в охранных зонах сетей инженерно-технического обеспечения возможно при согласовании с балансодержателями сетей, либо при переносе сетей за пределы застройки.

СИТУАЦИОННАЯ СХЕМА М1:5000



УСЛОВНЫЕ ОБОЗНАЧЕНИЯ

обозначение	наименование
	граница земельного участка с КН 47:01:0701003:2939 с координатами характерных точек (по сведениям ЕГРН)
	минимальные отступы от границ земельного участка, в пределах которого разрешается строительство объектов капитального строительства.
	границы, в пределах которых разрешается строительство объектов капитального строительства, установленные с учетом минимальных отступов от границ земельного участка
	точки подключения к сетям коммуникации
	границы смежнорасположенных земельных участков по сведениям ЕГРН
	охранная зона газопровода низкого давления (общая площадь в границах участка 34 кв.м)
	граница территориальной жилой зоны 47:01:-7.127 по сведениям ЕГРН
	кадастровый номер кадастрового квартала по сведениям ЕГРН

					2023г	Заказчик: Никонова Кристина Яновна		
						Градостроительный план земельного участка по адресу: Ленинградская область, Выборгский район, МО "Рощинское городское поселение", пгт Рощино		
Изм.	Кол.уч	Лист	№ док	Подпись	Дата	Стадия	Лист	Листов
						П	1	1
Разработал	Самусенко					ИП Самусенко О.Н. г. Выборг		
						Чертеж градостроительного плана земельного участка М1:500 Ситуационная схема М1:5000		

Приложение № 4

**Копия Выписки из Единого государственного реестра
недвижимости по объекту недвижимости: земельный участок с
кадастровым номером 47:01:0701003:2939**

Филиал публично-правовой компании "Роскадастр" по Ленинградской области
полное наименование органа регистрации прав
Выписка из Единого государственного реестра недвижимости об объекте недвижимости



Сведения о характеристиках объекта недвижимости

На основании запроса от 13.11.2023, поступившего на рассмотрение 13.11.2023, сообщаем, что согласно записям Единого государственного реестра недвижимости:

Раздел 1 Лист 1

Земельный участок			
вид объекта недвижимости			

Лист № 1 раздела 1	Всего листов раздела 1: 3	Всего разделов: 5	Всего листов выписки: 8
--------------------	---------------------------	-------------------	-------------------------

13.11.2023г. № КУВИ-001/2023-255946111	
Кадастровый номер:	47:01:0701003:2939
Номер кадастрового квартала:	47:01:0701003
Дата присвоения кадастрового номера:	06.09.2021

Ранее присвоенный государственный учетный номер:	данные отсутствуют
Местоположение:	Российская Федерация, Ленинградская область, Выборгский район, МО "Роцинское городское поселение", пгт Роцино
Площадь:	1613 +/- 14
Кадастровая стоимость, руб.:	5261009.19
Кадастровые номера расположенных в пределах земельного участка объектов недвижимости:	данные отсутствуют
Кадастровые номера объектов недвижимости, из которых образован объект недвижимости:	данные отсутствуют
Кадастровые номера образованных объектов недвижимости:	данные отсутствуют
Категория земель:	Земли населенных пунктов
Виды разрешенного использования:	малоэтажная многоквартирная жилая застройка
Сведения о кадастровом инженерере:	24773, образованием земельного участка из земель, находящихся в государственной или муниципальной собственности, расположенного по местоположению: Российская Федерация, Ленинградская обл., Выборгский р-н, МО "Роцинское городское поселение", пгт Роцино., 06/21, 2021-02-02
Сведения о лесах, водных объектах и об иных природных объектах, расположенных в пределах земельного участка:	данные отсутствуют
Сведения о том, что земельный участок полностью расположен в границах зоны с особыми условиями использования территории, территории объекта культурного наследия, публичного сервитута:	данные отсутствуют

полное наименование должности	 ДОКУМЕНТ ПОДПИСАН ЭЛЕКТРОННОЙ ПОДПИСЬЮ Сертификат: 00ВВ056В7401СВ38D2В3576АСDС8425108 Владелец: ФЕДЕРАЛЬНАЯ СЛУЖБА ГОСУДАРСТВЕННОЙ РЕГИСТРАЦИИ, КАДАСТРА И КАРТОГРАФИИ Действителен: с 27.06.2023 по 19.09.2024	инициалы, фамилия

Земельный участок			
вид объекта недвижимости			
Лист № 2 раздела 1	Всего листов раздела 1: 3	Всего разделов: 5	Всего листов выписки: 8
13.11.2023г. № КУВИ-001/2023-255946111			
Кадастровый номер:		47:01:0701003:2939	
Сведения о том, что земельный участок расположен в границах особой экономической зоны, территории опережающего социально-экономического развития, зоны территориального развития в Российской Федерации, игровой зоны:		данные отсутствуют	
Сведения о том, что земельный участок расположен в границах особо охраняемой природной территории, охотничьих угодий, лесничеств:		данные отсутствуют	
Сведения о результатах проведения государственного земельного надзора:		данные отсутствуют	
Сведения о расположении земельного участка в границах территории, в отношении которой утвержден проект межевания территории:		данные отсутствуют	
Условный номер земельного участка:		данные отсутствуют	
Сведения о принятии акта и (или) заключении договора, предусматривающих предоставление в соответствии с земельным законодательством исполнительным органом государственным органом власти или органом местного самоуправления, находящегося в государственной или муниципальной собственности земельного участка для строительства наемного дома социального использования или наемного дома коммерческого использования:		данные отсутствуют	
Сведения о том, что земельный участок или земельные участки образованы на основании решения об изъятии земельного участка и (или) расположенного на нем объекта недвижимости для государственных или муниципальных нужд:		данные отсутствуют	
Сведения о том, что земельный участок образован из земель или земельного участка, государственная собственность на которые не разграничена:		данные отсутствуют	
Сведения о наличии земельного спора о местоположении границ земельных участков:		данные отсутствуют	
Статус записи об объекте недвижимости:		Сведения об объекте недвижимости имеют статус "актуальные"	
Особые отметки:		Земельный участок подлежит снятию с государственного кадастрового учета по истечении пяти лет со дня его государственного кадастрового учета, если на него не будут зарегистрированы права. Сведения, необходимые для заполнения раздела: 4 - Сведения о частях земельного участка, отсутствуют.	



ДОКУМЕНТ ПОДПИСАН
ЭЛЕКТРОННОЙ ПОДПИСЬЮ

Сертификат: 00ВВ056В7401СВ38D2В3576АСDС8425108

Владелец: ФЕДЕРАЛЬНАЯ СЛУЖБА ГОСУДАРСТВЕННОЙ
РЕГИСТРАЦИИ, КАДАСТРА И КАРТОГРАФИИ
Действителен: с 27.06.2023 по 19.09.2024

полное наименование должности

инициалы, фамилия

Земельный участок			
вид объекта недвижимости			
Лист № 3 раздела 1	Всего листов раздела 1: 3	Всего разделов: 5	Всего листов выписки: 8
13.11.2023г. № КУВИ-001/2023-255946111			
Кадастровый номер:		47:01:0701003:2939	
Получатель выписки:		Никонова Кристина Яновна	

полное наименование должности	 ДОКУМЕНТ ПОДПИСАН ЭЛЕКТРОННОЙ ПОДПИСЬЮ Сертификат: 00ВВ056В7401СВ38D2В3576АСDC8425108 Владелец: ФЕДЕРАЛЬНАЯ СЛУЖБА ГОСУДАРСТВЕННОЙ РЕГИСТРАЦИИ, КАДАСТРА И КАРТОГРАФИИ Действителен: с 27.06.2023 по 19.09.2024	инициалы, фамилия
-------------------------------	---	-------------------

Выписка из Единого государственного реестра недвижимости об объекте недвижимости
Сведения о зарегистрированных правах

Земельный участок			
вид объекта недвижимости			
Лист № 1 раздела 2	Всего листов раздела 2: 2	Всего разделов: 5	Всего листов выписки: 8
13.11.2023г. № КУВИ-001/2023-255946111			
Кадастровый номер:		47:01:0701003:2939	
1	Правообладатель (правообладатели):	1.1	данные о правообладателе отсутствуют
	Сведения о возможности предоставления третьим лицам персональных данных физического лица:	1.1.1	данные отсутствуют
2	Вид, номер, дата и время государственной регистрации права:	2.1	не зарегистрировано
3	Сведения об осуществлении государственной регистрации сделки, права без необходимого в силу закона согласия третьего лица, органа:	3.1	данные отсутствуют
4	Ограничение прав и обременение объекта недвижимости:		
	4.1 вид:		Аренда
	дата государственной регистрации:		27.04.2022 14:00:09
	номер государственной регистрации:		47:01:0701003:2939-47/050/2022-1
	срок, на который установлены ограничение прав и обременение объекта недвижимости:		Срок действия с 27.04.2022 на 5 лет
	лицо, в пользу которого установлены ограничение прав и обременение объекта недвижимости:		Физическое лицо
	сведения о возможности предоставления третьим лицам персональных данных физического лица		данные отсутствуют
	основание государственной регистрации:		Договор аренды земельного участка, № 6000/2к-2022, выдан 01.04.2022
	сведения об осуществлении государственной регистрации сделки, права, ограничения права без необходимого в силу закона согласия третьего лица, органа:		данные отсутствуют
	сведения об управляющем залогом и о договоре управления залогом, если такой договор заключен для управления ипотекой:		данные отсутствуют
	сведения о депозитарии, который осуществляет хранение обездвиженной документарной закладной или электронной закладной:		
	ведения о внесении изменений или дополнений в регистрационную запись об ипотеке:		



ДОКУМЕНТ ПОДПИСАН
ЭЛЕКТРОННОЙ ПОДПИСЬЮ

Сертификат: 00BV056B7401CB38D2B3576ACDC8425108

Владелец: ФЕДЕРАЛЬНАЯ СЛУЖБА ГОСУДАРСТВЕННОЙ
РЕГИСТРАЦИИ, КАДАСТРА И КАРТОГРАФИИ
Действителен: с 27.06.2023 по 19.09.2024

полное наименование должности

инициалы, фамилия

Земельный участок	
вид объекта недвижимости	
Лист № 2 раздела 2	Всего листов раздела 2: 2
Всего разделов: 5	
Всего листов выписки: 8	
13.11.2023г. № КУВИ-001/2023-255946111	
Кадастровый номер:	47:01:0701003:2939
5	Договоры участия в долевом строительстве: не зарегистрировано
6	Заявленные в судебном порядке права требования: данные отсутствуют
7	Сведения о возможности предоставления третьим лицам персональных данных физического лица: данные отсутствуют
8	Сведения о возражении в отношении зарегистрированного права: данные отсутствуют
9	Сведения о наличии решения об изъятии объекта недвижимости для государственных и муниципальных нужд: данные отсутствуют
10	Сведения о невозможности государственной регистрации без личного участия правообладателя или его законного представителя: данные отсутствуют
11	Правопритязания и сведения о наличии поступивших, но не рассмотренных заявлений о проведении государственной регистрации права (перехода, прекращения права), ограничения права или обременения объекта недвижимости, сделки в отношении объекта недвижимости: отсутствуют
11	Сведения о невозможности государственной регистрации перехода, прекращения, ограничения права на земельный участок из земель сельскохозяйственного назначения: данные отсутствуют

полное наименование должности	 ДОКУМЕНТ ПОДПИСАН ЭЛЕКТРОННОЙ ПОДПИСЬЮ	инициалы, фамилия
	Сертификат: 00BV056B7401CB38D2B3576ACDC8425108 Владелец: ФЕДЕРАЛЬНАЯ СЛУЖБА ГОСУДАРСТВЕННОЙ РЕГИСТРАЦИИ, КАДАСТРА И КАРТОГРАФИИ Действителен: с 27.06.2023 по 19.09.2024	

Выписка из Единого государственного реестра недвижимости об объекте недвижимости

Описание местоположения земельного участка


Земельный участок			
вид объекта недвижимости			

Лист № 1 раздела 3	Всего листов раздела 3: 1	Всего разделов: 5	Всего листов выписки: 8
--------------------	---------------------------	-------------------	-------------------------

13.11.2023г. № КУВИ-001/2023-255946111

Кадастровый номер: 47:01:0701003:2939

План (чертеж, схема) земельного участка



Масштаб 1:500 Условные обозначения:

	 ДОКУМЕНТ ПОДПИСАН ЭЛЕКТРОННОЙ ПОДПИСЬЮ Сертификат: 00ВВ056В7401СВ38D2В3576АСDС8425108 Владелец: ФЕДЕРАЛЬНАЯ СЛУЖБА ГОСУДАРСТВЕННОЙ РЕГИСТРАЦИИ, КАДАСТРА И КАРТОГРАФИИ Действителен: с 27.06.2023 по 19.09.2024	
полное наименование должности	инициалы, фамилия	

Выписка из Единого государственного реестра недвижимости об объекте недвижимости

Описание местоположения земельного участка

Земельный участок			
вид объекта недвижимости			
Лист № 1 раздела 3.1	Всего листов раздела 3.1: 1	Всего разделов: 5	Всего листов выписки: 8
13.11.2023г. № КУВИ-001/2023-255946111			
Кадастровый номер:		47:01:0701003:2939	

Описание местоположения границ земельного участка							
№ п/п	Номер точки		Дирекционный угол	Горизонтальное проложение, м	Описание закрепления на местности	Кадастровые номера смежных участков	Сведения об адресах правообладателей смежных земельных участков
	начальная	конечная					
1	2	3	4	5	6	7	8
1	1.1.1	1.1.2	18°23.6`	39.61	данные отсутствуют	данные отсутствуют	данные отсутствуют
2	1.1.2	1.1.3	111°36.1`	43.11	данные отсутствуют	данные отсутствуют	данные отсутствуют
3	1.1.3	1.1.4	197°18.4`	35.47	данные отсутствуют	данные отсутствуют	данные отсутствуют
4	1.1.4	1.1.5	291°48.1`	6.73	данные отсутствуют	данные отсутствуют	данные отсутствуют
5	1.1.5	1.1.1	285°4.7`	37.06	данные отсутствуют	47:01:0701003:1579	адрес отсутствует

полное наименование должности	 ДОКУМЕНТ ПОДПИСАН ЭЛЕКТРОННОЙ ПОДПИСЬЮ	инициалы, фамилия
	Сертификат: 00ВВ056В7401СВ38D2В3576АСDС8425108 Владелец: ФЕДЕРАЛЬНАЯ СЛУЖБА ГОСУДАРСТВЕННОЙ РЕГИСТРАЦИИ, КАДАСТРА И КАРТОГРАФИИ Действителен: с 27.06.2023 по 19.09.2024	

Выписка из Единого государственного реестра недвижимости об объекте недвижимости

Описание местоположения земельного участка

Земельный участок			
вид объекта недвижимости			
Лист № 1 раздела 3.2	Всего листов раздела 3.2: 1	Всего разделов: 5	Всего листов выписки: 8
13.11.2023г. № КУВИ-001/2023-255946111			
Кадастровый номер:		47:01:0701003:2939	

Сведения о характерных точках границы земельного участка				
Система координат МСК-47, зона 1				
Номер точки	Координаты, м		Описание закрепления на местности	Средняя квадратичная погрешность определения координат характерных точек границ земельного участка, м
	X	Y		
1	2	3	4	5
1	472522.29	1341111.14	Закрепление отсутствует	0.1
2	472512.65	1341146.92	Закрепление отсутствует	0.1
3	472510.15	1341153.17	Закрепление отсутствует	0.1
4	472544.01	1341163.72	Закрепление отсутствует	0.1
5	472559.88	1341123.64	Закрепление отсутствует	0.1
1	472522.29	1341111.14	Закрепление отсутствует	0.1

полное наименование должности		ДОКУМЕНТ ПОДПИСАН	инициалы, фамилия
		ЭЛЕКТРОННОЙ ПОДПИСЬЮ	
Сертификат: 00ВВ056В7401СВ38D2В3576АСDС8425108		Владелец: ФЕДЕРАЛЬНАЯ СЛУЖБА ГОСУДАРСТВЕННОЙ РЕГИСТРАЦИИ, КАДАСТРА И КАРТОГРАФИИ	
Действителен: с 27.06.2023 по 19.09.2024			

Приложение № 5

**Справка о наличии в штате ООО «Аристо Северо-Запад»
специалистов для проведения государственной историко-
культурной экспертизы**



ООО «АРИСТО СЕВЕРО-ЗАПАД»

192283, г. Санкт-Петербург,
ул. Будапештская д.97, корп.2, оф.155
тел. (812) 987-80-84
тел. 8 (921) 553-50-25
сайт: www.aristosz.ru
e-mail: aristosz@mail.ru

По месту предъявления

03.06.2024 № 78
на № _____ от _____

О специалистах в штате
ООО «Аристо Северо-Запад»

Справка

ООО «Аристо Северо-Запад» сообщает, что в штате нашей компании в настоящее время работают следующие специалисты:

- 1) Герман Константин Энрикович – государственный эксперт, согласно Приказу Минкультуры России от 24.01.2024 №105 (в штате с 01.11.2018 по настоящее время).
- 2) Лавриновский Максим Семенович – государственный эксперт, согласно Приказу Минкультуры России от 20.07.2023 №2176 (в штате с 01.11.2018 по настоящее время).
- 3) Праздников Владимир Викторович – государственный эксперт, согласно Приказу Минкультуры России от 09.11.2021 №1809 (в штате с 13.04.2021 по настоящее время).
- 4) Тарасов Алексей Юрьевич – государственный эксперт, согласно Приказу Минкультуры России от 27.07.2023 №2252 (в штате с 01.11.2018 по настоящее время).

Все вышеуказанные сотрудники зачислены в штат ООО «Аристо Северо-Запад» по совместительству.

Приложения:

1. Приказ о приеме на работу Герман Константин Энрикович – в 1 экз. на 1 л;
2. Приказ о приеме на работу Лавриновский Максим Семенович – в 1 экз. на 1 л;
3. Приказ о приеме на работу Праздников Владимир Викторович – в 1 экз. на 1 л;
4. Приказ о приеме на работу Тарасов Алексей Юрьевич – в 1 экз. на 1 л;
5. Выкопировка из Приказа Минкультуры России от 24.01.2024 №105 – в 1 экз. на 8 л;
6. Выкопировка из Приказа Минкультуры России от 20.07.2023 №2176 – в 1 экз. на 6 л;
7. Выкопировка из Приказа Минкультуры России от 09.11.2021 №1809 – в 1 экз. на 21 л;
8. Выкопировка из Приказа Минкультуры России от 27.07.2023 №2252 – в 1 экз. на 4 л.

С уважением,
Генеральный директор
ООО «Аристо Северо-Запад»



А.С. Шулейкин

Исп. Кравченко Екатерина Михайловна т. 89236035729

ООО «Аристо Северо-Запад»
(наименование организации)

Форма по ОКУД
по ОКПО

Код
0301001

Номер документа	Дата составления
14	01.11.2018

ПРИКАЗ
(распоряжение)
о приеме работника на работу

Принять на работу

	Дата
с	01.11.2018
по	

Герман Константин Энрикович
(фамилия, имя, отчество)

Табельный номер
014

В _____
(структурное подразделение)
Специалист-эксперт
(должность (специальность, профессия), разряд, класс (категория) квалификации)

Заявление. На 0,10 ставки. Научные исторические, экспертная работа
(условия приема на работу, характер работы)

с тарифной ставкой (окладом) _____ руб. _____ коп.
(цифрами)

надбавкой _____ руб. _____ коп.
(цифрами)

с испытанием на срок _____ Без испытательного срока _____ месяца(ев)

Основание:

Трудовой договор от " 01 " ноября 20 18 г. № 14с

Руководитель организации _____
Генеральный директор
(должность)


(личная подпись)

Шулейкин А.С.
(расшифровка подписи)

С приказом (распоряжением) работник ознакомлен


(личная подпись)

" 01 " ноября 20 18 г.

Форма по ОКУД
по ОКПО

Код
0301001
30646871

ООО «Аристо Северо-Запад»
(наименование организации)

Номер документа	Дата составления
13	01.11.2018

ПРИКАЗ
(распоряжение)
о приеме работника на работу

Принять на работу

	Дата
с	01.11.2018
по	

Лавриновский Максим Семенович
(фамилия, имя, отчество)

Табельный номер
013

В

(структурное подразделение)

Специалист-эксперт

(должность (специальность, профессия), разряд, класс (категория) квалификации)

Заявление. На 0,10 ставки. Научные исторические, экспертная работа
(условия приема на работу, характер работы)

с тарифной ставкой (окладом)

_____ руб. ____ коп.
(цифрами)

надбавкой

_____ руб. ____ коп.
(цифрами)

с испытанием на срок

Без испытательного срока

_____ месяца(ев)

Основание:

Трудовой договор от " 01 " ноября 20 18 г. № 13с

Руководитель организации _____
Генеральный директор
(должность)


(личная подпись)

Шулейкин А.С.
(расшифровка подписи)

С приказом (распоряжением) работник ознакомлен


(личная подпись)

" 01 " ноября 20 18 г.

Общество с ограниченной ответственностью «Аристо Северо-Запад»
(наименование организации)

Форма по ОКУД
по ОКПО

Код
0301001
30646871

Номер документа	Дата составления
31	13.04.2021

ПРИКАЗ
(распоряжение)
о приеме работника на работу

Принять на работу

	Дата
с	13.04.2021
по	

Праздников Владимир Викторович
(фамилия, имя, отчество)

Табельный номер
031

В

(структурное подразделение)
Специалист-эксперт
(должность (специальность, профессия), разряд, класс (категория) квалификации)

Заявление. На 0,10 ставки. Научные исторические, в том числе археологические исследования, экспертная работа
(условия приема на работу, характер работы)

с тарифной ставкой (окладом) _____ руб. _____ коп.
(цифрами)

надбавкой _____ руб. _____ коп.
(цифрами)

с испытанием на срок _____ Без испытательного срока _____ месяца(ев)

Основание:

Трудовой договор от " 13 " апреля 20 21 г. № 31с


Руководитель организации _____
Заместитель генерального
директора
(должность)


(личная подпись)

Макаров С.С.

(расшифровка подписи)

С приказом (распоряжением) работник ознакомлен


(личная подпись)

" 13 " апреля 20 21 г.

ООО «Аристо Северо-Запад»
(наименование организации)

Форма по ОКУД
по ОКПО

Код
0301001
30646871

Номер документа	Дата составления
11	01.11.2018

ПРИКАЗ
(распоряжение)
о приеме работника на работу

Принять на работу

	Дата
с	01.11.2018
по	

Тарасов Алексей Юрьевич
(фамилия, имя, отчество)

Табельный номер
011

в

(структурное подразделение)

Специалист-эксперт

(должность (специальность, профессия), разряд, класс (категория) квалификации)

Заявление. На 0,10 ставки. Научные исторические, в том числе археологические исследования, экспертная работа
(условия приема на работу, характер работы)

с тарифной ставкой (окладом)

_____ руб. ____ коп.
(цифрами)

надбавкой

_____ руб. ____ коп.
(цифрами)

с испытанием на срок

Без испытательного срока

_____ месяца(ев)

Основание:

Трудовой договор от “ 01 ” ноября 20 18 г. № 11с

Руководитель организации Генеральный директор
(должность)


(личная подпись)

Шулейкин А.С.
(расшифровка подписи)

С приказом (распоряжением) работник ознакомлен


(личная подпись)

“ 01 ” ноября 20 18 г.



**МИНИСТЕРСТВО КУЛЬТУРЫ
РОССИЙСКОЙ ФЕДЕРАЦИИ**

ПРИКАЗ

от 24 января 2024 г.

Москва

№ 105

**Об аттестации экспертов по проведению государственной
историко-культурной экспертизы**

В соответствии с Федеральным законом от 25 июня 2002 г. № 73-ФЗ «Об объектах культурного наследия (памятниках истории и культуры) народов Российской Федерации», пунктом 9 Положения о государственной историко-культурной экспертизе, утвержденного постановлением Правительства Российской Федерации от 15 июля 2009 г. № 569, Положением о порядке аттестации экспертов по проведению государственной историко-культурной экспертизы, утвержденным приказом Минкультуры России от 26 августа 2010 г. № 563 (в редакции приказа Минкультуры России от 30 декабря 2021 г. № 2317), руководствуясь Положением об аттестационной комиссии Минкультуры России, утвержденным приказом Минкультуры России от 29 декабря 2011 г. № 1276, протоколом заседания аттестационной комиссии Министерства культуры Российской Федерации по аттестации экспертов по проведению государственной историко-культурной экспертизы от 17 января 2024 г.,
п р и к а з ы в а ю:

1. Аттестовать экспертов по проведению государственной историко-культурной экспертизы согласно приложению к настоящему приказу.

2. Департаменту государственной охраны культурного наследия (Р.А.Рыбало) обеспечить размещение информации об аттестованных экспертах на официальном сайте Минкультуры России в информационно-телекоммуникационной сети «Интернет».

3. Контроль за исполнением настоящего приказа возложить на первого заместителя Министра культуры Российской Федерации С.Г.Обрывалина.

Статс-секретарь-заместитель Министра

Н.А.Преподобная



Приложение
к приказу Министерства культуры
Российской Федерации
от «24» января 2024 г.
№ 105

Аттестованные эксперты по проведению
государственной историко-культурной экспертизы

№ п/п	Фамилия, имя, отчество соискателя	Решение о присвоении статуса аттестованного эксперта:
1.	Верман Ирина Геннадьевна	<ul style="list-style-type: none">- выявленные объекты культурного наследия в целях обоснования целесообразности включения данных объектов в реестр;- документы, обосновывающие включение объектов культурного наследия в реестр;- документы, обосновывающие изменение категории историко-культурного значения объекта культурного наследия.
2.	Воробьева Елена Валериевна	<ul style="list-style-type: none">- выявленные объекты культурного наследия в целях обоснования целесообразности включения данных объектов в реестр;- документы, обосновывающие включение объектов культурного наследия в реестр;- документация или разделы документации, обосновывающие меры по обеспечению сохранности объекта культурного наследия, включенного в реестр, выявленного объекта культурного наследия либо объекта, обладающего признаками объекта культурного наследия, при проведении земляных, мелиоративных, хозяйственных работ, указанных в статье 30 Федерального закона от 25.06.2002 № 73-ФЗ «Об объектах культурного наследия (памятниках истории и культуры) народов Российской Федерации» (далее – Федеральный закон № 73-ФЗ) работ по использованию лесов и иных работ в границах территории объекта культурного наследия либо на земельном участке, непосредственно связанном с земельным участком в границах территории объекта культурного наследия;- проектная документация на проведение работ по сохранению объектов культурного наследия;

		<ul style="list-style-type: none"> - проекты зон охраны объекта культурного наследия; - документация, обосновывающая границы защитной зоны объекта культурного наследия.
3.	Герман Константин Энрикович	<ul style="list-style-type: none"> - выявленные объекты культурного наследия в целях обоснования целесообразности включения данных объектов в реестр; - земли, подлежащие воздействию земляных, строительных, мелиоративных, хозяйственных работ, предусмотренных статьей 25 Лесного кодекса Российской Федерации работ по использованию лесов (за исключением работ, указанных в пунктах 3, 4 и 7 части 1 статьи 25 Лесного кодекса Российской Федерации) и иных работ, в случае, если указанные земли расположены в границах территорий, утвержденных в соответствии с пунктом 34.2 пункта 1 статьи 9 Федерального закона № 73-ФЗ; - документация, за исключением научных отчетов о выполненных археологических полевых работах, содержащая результаты исследований, в соответствии с которыми определяется наличие или отсутствие объектов, обладающих признаками объекта культурного наследия, на земельных участках, подлежащих воздействию земляных, строительных, мелиоративных, хозяйственных работ, указанных в статье 30 Федерального закона № 73-ФЗ работ по использованию лесов и иных работ; - документация или разделы документации, обосновывающие меры по обеспечению сохранности объекта культурного наследия, включенного в реестр, выявленного объекта культурного наследия либо объекта, обладающего признаками объекта культурного наследия, при проведении земляных, мелиоративных, хозяйственных работ, указанных в статье 30 Федерального закона № 73-ФЗ работ по использованию лесов и иных работ в границах территории объекта культурного наследия либо на земельном участке, непосредственно связанном с земельным участком в границах территории объекта культурного наследия.
4.	Губин Ян Владимирович	<ul style="list-style-type: none"> - проекты зон охраны объекта культурного наследия; - документация, обосновывающая границы защитной зоны объекта культурного наследия.

5.	Кузнецова Елена Анатольевна	<ul style="list-style-type: none"> - выявленные объекты культурного наследия в целях обоснования целесообразности включения данных объектов в реестр; - документы, обосновывающие включение объектов культурного наследия в реестр; - документы, обосновывающие исключение объектов культурного наследия из реестра; - документы, обосновывающие изменение категории историко-культурного значения объекта культурного наследия; - документация, за исключением научных отчетов о выполненных археологических полевых работах, содержащая результаты исследований, в соответствии с которыми определяется наличие или отсутствие объектов, обладающих признаками объекта культурного наследия, на земельных участках, подлежащих воздействию земляных, строительных, мелиоративных, хозяйственных работ, указанных в статье 30 Федерального закона № 73-ФЗ работ по использованию лесов и иных работ.
6.	Остапенко Александр Алексеевич	<ul style="list-style-type: none"> - выявленные объекты культурного наследия в целях обоснования целесообразности включения данных объектов в реестр; - документация, за исключением научных отчетов о выполненных археологических полевых работах, содержащая результаты исследований, в соответствии с которыми определяется наличие или отсутствие объектов, обладающих признаками объекта культурного наследия, на земельных участках, подлежащих воздействию земляных, строительных, мелиоративных, хозяйственных работ, указанных в статье 30 Федерального закона № 73-ФЗ работ по использованию лесов и иных работ; - документация или разделы документации, обосновывающие меры по обеспечению сохранности объекта культурного наследия, включенного в реестр, выявленного объекта культурного наследия либо объекта, обладающего признаками объекта культурного наследия, при проведении земляных, мелиоративных, хозяйственных работ, указанных в статье 30 Федерального закона № 73-ФЗ работ по использованию лесов и иных работ в границах территории объекта культурного наследия либо на земельном участке, непосредственно связанном с

		земельным участком в границах территории объекта культурного наследия.
7.	Петросян Меружан Варанцович	<ul style="list-style-type: none"> - выявленные объекты культурного наследия в целях обоснования целесообразности включения данных объектов в реестр; - документы, обосновывающие включение объектов культурного наследия в реестр; - документы, обосновывающие исключение объектов культурного наследия из реестра; - документация или разделы документации, обосновывающие меры по обеспечению сохранности объекта культурного наследия, включенного в реестр, выявленного объекта культурного наследия либо объекта, обладающего признаками объекта культурного наследия, при проведении земляных, мелиоративных, хозяйственных работ, указанных в статье 30 Федерального закона № 73-ФЗ работ по использованию лесов и иных работ в границах территории объекта культурного наследия либо на земельном участке, непосредственно связанном с земельным участком в границах территории объекта культурного наследия; - проектная документация на проведение работ по сохранению объектов культурного наследия; - проекты зон охраны объекта культурного наследия; - документация, обосновывающая границы защитной зоны объекта культурного наследия.
8.	Ракушин Алексей Иванович	<ul style="list-style-type: none"> - выявленные объекты культурного наследия в целях обоснования целесообразности включения данных объектов в реестр; - документы, обосновывающие включение объектов культурного наследия в реестр; - земли, подлежащие воздействию земляных, строительных, мелиоративных, хозяйственных работ, предусмотренных статьей 25 Лесного кодекса Российской Федерации работ по использованию лесов (за исключением работ, указанных в пунктах 3, 4 и 7 части 1 статьи 25 Лесного кодекса Российской Федерации) и иных работ, в случае, если указанные земли расположены в границах территорий, утвержденных в соответствии с пунктом 34.2 пункта 1 статьи 9 Федерального закона № 73-ФЗ; - документация, за исключением научных отчетов о выполненных археологических полевых

		<p>работах, содержащая результаты исследований, в соответствии с которыми определяется наличие или отсутствие объектов, обладающих признаками объекта культурного наследия, на земельных участках, подлежащих воздействию земляных, строительных, мелиоративных, хозяйственных работ, указанных в статье 30 Федерального закона № 73-ФЗ работ по использованию лесов и иных работ.</p>
9.	Смирнова Алена Евгеньевна	<ul style="list-style-type: none"> - выявленные объекты культурного наследия в целях обоснования целесообразности включения данных объектов в реестр; - документы, обосновывающие включение объектов культурного наследия в реестр; - документы, обосновывающие исключение объектов культурного наследия из реестра; - документы, обосновывающие изменение категории историко-культурного значения объекта культурного наследия; - документация или разделы документации, обосновывающие меры по обеспечению сохранности объекта культурного наследия, включенного в реестр, выявленного объекта культурного наследия либо объекта, обладающего признаками объекта культурного наследия, при проведении земляных, мелиоративных, хозяйственных работ, указанных в статье 30 Федерального закона № 73-ФЗ работ по использованию лесов и иных работ в границах территории объекта культурного наследия либо на земельном участке, непосредственно связанном с земельным участком в границах территории объекта культурного наследия.
10.	Терская Ирина Владимировна	<ul style="list-style-type: none"> - выявленные объекты культурного наследия в целях обоснования целесообразности включения данных объектов в реестр; - документы, обосновывающие включение объектов культурного наследия в реестр; - документы, обосновывающие исключение объектов культурного наследия из реестра; - документы, обосновывающие изменение категории историко-культурного значения объекта культурного наследия; - проектная документация на проведение работ по сохранению объектов культурного наследия; - документация или разделы документации, обосновывающие меры по обеспечению сохранности

		<p>объекта культурного наследия, включенного в реестр, выявленного объекта культурного наследия либо объекта, обладающего признаками объекта культурного наследия, при проведении земляных, мелиоративных, хозяйственных работ, указанных в статье 30 Федерального закона № 73-ФЗ работ по использованию лесов и иных работ в границах территории объекта культурного наследия либо на земельном участке, непосредственно связанном с земельным участком в границах территории объекта культурного наследия.</p>
11.	Турова Екатерина Алексеевна	<ul style="list-style-type: none"> - выявленные объекты культурного наследия в целях обоснования целесообразности включения данных объектов в реестр; - документы, обосновывающие включение объектов культурного наследия в реестр; - проектная документация на проведение работ по сохранению объектов культурного наследия.
12.	Хливнюк Александр Витальевич	<ul style="list-style-type: none"> - выявленные объекты культурного наследия в целях обоснования целесообразности включения данных объектов в реестр; - документы, обосновывающие включение объектов культурного наследия в реестр; - документы, обосновывающие исключение объектов культурного наследия из реестра; - документы, обосновывающие изменение категории историко-культурного значения объекта культурного наследия; - проекты зон охраны объекта культурного наследия; - документация, обосновывающая границы защитной зоны объекта культурного наследия.



**МИНИСТЕРСТВО КУЛЬТУРЫ
РОССИЙСКОЙ ФЕДЕРАЦИИ**

ПРИКАЗ

от 20 июля 2023

Москва

№ 2176

**Об аттестации экспертов по проведению государственной
историко-культурной экспертизы**

В соответствии с Федеральным законом от 25 июня 2002 г. № 73-ФЗ «Об объектах культурного наследия (памятниках истории и культуры) народов Российской Федерации», пунктом 9 Положения о государственной историко-культурной экспертизе, утвержденного постановлением Правительства Российской Федерации от 15 июля 2009 г. № 569, Положением о порядке аттестации экспертов по проведению государственной историко-культурной экспертизы, утвержденным приказом Минкультуры России от 26 августа 2010 г. № 563 (в редакции приказа Минкультуры России от 30 декабря 2021 г. № 2317), руководствуясь Положением об аттестационной комиссии Минкультуры России, утвержденным приказом Минкультуры России от 29 декабря 2011 г. № 1276, протоколом заседания аттестационной комиссии Министерства культуры Российской Федерации по аттестации экспертов по проведению государственной историко-культурной экспертизы от 17 июля 2023 г.,
п р и к а з ы в а ю:

1. Аттестовать экспертов по проведению государственной историко-культурной экспертизы согласно приложению к настоящему приказу.

2. Департаменту государственной охраны культурного наследия (Р.А.Рыбало) обеспечить размещение информации об аттестованных экспертах на официальном сайте Минкультуры России в сети Интернет.

3. Контроль за исполнением настоящего приказа оставляю за собой.

Первый заместитель Министра



С.Г.Обрывалин

Приложение
к приказу Министерства культуры
Российской Федерации
от «20» июля 2023 г.
№ 2176

Аттестованные эксперты по проведению
государственной историко-культурной экспертизы

№ п/п	Фамилия, имя, отчество соискателя	Решение о присвоении статуса аттестованного эксперта:
1.	Девятова Нина Павловна	<ul style="list-style-type: none">- выявленные объекты культурного наследия в целях обоснования целесообразности включения данных объектов в реестр;- документы, обосновывающие включение объектов культурного наследия в реестр;- документы, обосновывающие изменение категории историко-культурного значения объекта культурного наследия;- документы, обосновывающие отнесение объекта культурного наследия к историко-культурным заповедникам, особо ценным объектам культурного наследия народов Российской Федерации либо объектам всемирного культурного и природного наследия;- документация или разделы документации, обосновывающие меры по обеспечению сохранности объекта культурного наследия, включенного в реестр, выявленного объекта культурного наследия либо объекта, обладающего признаками объекта культурного наследия, при проведении земляных, мелиоративных, хозяйственных работ, указанных в статье 30 Федерального закона от 25.06.2002 № 73-ФЗ «Об объектах культурного наследия (памятниках истории и культуры) народов Российской Федерации» (далее – Федеральный закон № 73-ФЗ) работ по использованию лесов и иных работ в границах территории объекта культурного наследия либо на земельном участке, непосредственно связанном с

		<p>земельным участком в границах территории объекта культурного наследия;</p> <ul style="list-style-type: none"> - проекты зон охраны объекта культурного наследия.
2.	Ициксон Елена Евгеньевна	<ul style="list-style-type: none"> - выявленные объекты культурного наследия в целях обоснования целесообразности включения данных объектов в реестр; - документы, обосновывающие включение объектов культурного наследия в реестр; - документы, обосновывающие изменение категории историко-культурного значения объекта культурного наследия; - документы, обосновывающие исключение объектов культурного наследия из реестра; - проектная документация на проведение работ по сохранению объектов культурного наследия; - документация или разделы документации, обосновывающие меры по обеспечению сохранности объекта культурного наследия, включенного в реестр, выявленного объекта культурного наследия либо объекта, обладающего признаками объекта культурного наследия, при проведении земляных, мелиоративных, хозяйственных работ, указанных в статье 30 Федерального закона № 73-ФЗ работ по использованию лесов и иных работ в границах территории объекта культурного наследия либо на земельном участке, непосредственно связанном с земельным участком в границах территории объекта культурного наследия.
3.	Кириянов Николай Сергеевич	<ul style="list-style-type: none"> - выявленные объекты культурного наследия в целях обоснования целесообразности включения данных объектов в реестр; - документы, обосновывающие включение объектов культурного наследия в реестр.
4.	Козлова Татьяна Тимофеевна	<ul style="list-style-type: none"> - выявленные объекты культурного наследия в целях обоснования целесообразности включения данных объектов в реестр; - проекты зон охраны объекта культурного наследия; - проектная документация на проведение работ по сохранению объектов культурного наследия; - документация или разделы документации, обосновывающие меры по обеспечению сохранности объекта культурного наследия, включенного в реестр, выявленного объекта культурного наследия либо

		<p>объекта, обладающего признаками объекта культурного наследия, при проведении земляных, мелиоративных, хозяйственных работ, указанных в статье 30 Федерального закона № 73-ФЗ работ по использованию лесов и иных работ в границах территории объекта культурного наследия либо на земельном участке, непосредственно связанном с земельным участком в границах территории объекта культурного наследия.</p>
5.	Лавриновский Максим Семенович	<ul style="list-style-type: none"> - проектная документация на проведение работ по сохранению объектов культурного наследия; - документация или разделы документации, обосновывающие меры по обеспечению сохранности объекта культурного наследия, включенного в реестр, выявленного объекта культурного наследия либо объекта, обладающего признаками объекта культурного наследия, при проведении земляных, мелиоративных, хозяйственных работ, указанных в статье 30 Федерального закона № 73-ФЗ работ по использованию лесов и иных работ в границах территории объекта культурного наследия либо на земельном участке, непосредственно связанном с земельным участком в границах территории объекта культурного наследия.
6.	Титов Владимир Александрович	<ul style="list-style-type: none"> - выявленные объекты культурного наследия в целях обоснования целесообразности включения данных объектов в реестр; - документы, обосновывающие включение объектов культурного наследия в реестр; - документы, обосновывающие изменение категории историко-культурного значения объекта культурного наследия; - проекты зон охраны объекта культурного наследия; - проектная документация на проведение работ по сохранению объектов культурного наследия; - документация или разделы документации, обосновывающие меры по обеспечению сохранности объекта культурного наследия, включенного в реестр, выявленного объекта культурного наследия либо объекта, обладающего признаками объекта культурного наследия, при проведении земляных, мелиоративных, хозяйственных работ, указанных в статье 30 Федерального закона № 73-ФЗ работ по использованию лесов и иных работ в границах

		территории объекта культурного наследия либо на земельном участке, непосредственно связанном с земельным участком в границах территории объекта культурного наследия.
7.	Хангу Людмила Александровна	<ul style="list-style-type: none"> - проектная документация на проведение работ по сохранению объектов культурного наследия; - документация или разделы документации, обосновывающие меры по обеспечению сохранности объекта культурного наследия, включенного в реестр, выявленного объекта культурного наследия либо объекта, обладающего признаками объекта культурного наследия, при проведении земляных, мелиоративных, хозяйственных работ, указанных в статье 30 Федерального закона № 73-ФЗ работ по использованию лесов и иных работ в границах территории объекта культурного наследия либо на земельном участке, непосредственно связанном с земельным участком в границах территории объекта культурного наследия.



**МИНИСТЕРСТВО КУЛЬТУРЫ
РОССИЙСКОЙ ФЕДЕРАЦИИ**

ПРИКАЗ

от 9 ноября 2021,

Москва

№ 1809

**Об аттестации экспертов по проведению государственной
историко-культурной экспертизы**

В соответствии с Федеральным законом от 25 июня 2002 г. № 73-ФЗ «Об объектах культурного наследия (памятниках истории и культуры) народов Российской Федерации», пунктом 9 Положения о государственной историко-культурной экспертизе, утвержденного постановлением Правительства Российской Федерации от 15 июля 2009 г. № 569, Положением о порядке аттестации экспертов по проведению государственной историко-культурной экспертизы, утвержденным приказом Минкультуры России от 26 августа 2010 г. № 563 (в редакции приказа Минкультуры России от 17 октября 2011 г. № 1003), руководствуясь Положением об аттестационной комиссии Минкультуры России, утвержденным приказом Минкультуры России от 29 декабря 2011 г. № 1276, протоколами заседания аттестационной комиссии Министерства культуры Российской Федерации по аттестации экспертов по проведению государственной историко-культурной экспертизы от 26 октября 2021 г., от 27 октября 2021 г., п р и к а з ы в а ю:

1. Аттестовать экспертов по проведению государственной историко-культурной экспертизы согласно приложению к настоящему приказу.

2. Департаменту государственной охраны культурного наследия (Р.А.Рыбало) обеспечить размещение информации об аттестованных экспертах на официальном сайте Минкультуры России в сети Интернет.

3. Контроль за исполнением настоящего приказа оставляю за собой.

Первый заместитель Министра



С.Г.Обрывалин

Приложение
к приказу Министерства культуры
Российской Федерации
от « 9 » кабале 2021 г.
№ 1809

Аттестованные эксперты по проведению
государственной историко-культурной экспертизы

№ п / п	Фамилия, имя, отчество соискателя	Решение о присвоении статуса аттестованного эксперта:
1.	Барашев Михаил Анатольевич	<ul style="list-style-type: none"> - выявленные объекты культурного наследия в целях обоснования целесообразности включения данных объектов в реестр. - документы, обосновывающие включение объектов культурного наследия в реестр; - документы, обосновывающие изменение категории историко-культурного значения объекта культурного наследия.
2.	Васютин Олег Иванович	<ul style="list-style-type: none"> - выявленные объекты культурного наследия в целях обоснования целесообразности включения данных объектов в реестр. - документы, обосновывающие включение объектов культурного наследия в реестр; - проектная документация на проведение работ по сохранению объектов культурного наследия; документация или разделы документации, обосновывающие меры по обеспечению сохранности объекта культурного наследия, включенного в реестр, выявленного объекта культурного наследия либо объекта, обладающего признаками объекта культурного наследия, при проведении земляных, мелиоративных, хозяйственных работ, указанных в статье 30 Федерального закона от 25.06.2002 № 73-ФЗ «Об объектах культурного наследия (памятниках истории и культуры) народов Российской Федерации» (далее – Федеральный закон) работ по использованию лесов и иных работ в границах территории объекта культурного наследия либо на земельном участке, непосредственно связанном с земельным участком в границах территории объекта культурного наследия.

3.	Визгалов Георгий Петрович	<ul style="list-style-type: none"> - выявленные объекты культурного наследия в целях обоснования целесообразности включения данных объектов в реестр; - документы, обосновывающие включение объектов культурного наследия в реестр; - документы, обосновывающие исключение объектов культурного наследия из реестра; - земли, подлежащие воздействию земляных, строительных, мелиоративных, хозяйственных работ, предусмотренных статьей 25 Лесного кодекса Российской Федерации работ по использованию лесов (за исключением работ, указанных в пунктах 3, 4 и 7 части 1 статьи 25 Лесного кодекса Российской Федерации) и иных работ, в случае, если указанные земли расположены в границах территорий, утвержденных в соответствии с пунктом 34.2 пункта 1 статьи 9 Федерального закона; - документация или разделы документации, обосновывающие меры по обеспечению сохранности объекта культурного наследия, включенного в реестр, выявленного объекта культурного наследия либо объекта, обладающего признаками объекта культурного наследия, при проведении земляных, мелиоративных, хозяйственных работ, указанных в статье 30 Федерального закона работ по использованию лесов и иных работ в границах территории объекта культурного наследия либо на земельном участке, непосредственно связанном с земельным участком в границах территории объекта культурного наследия; - документация, за исключением научных отчетов о выполненных археологических полевых работах, содержащая результаты исследований, в соответствии с которыми определяется наличие или отсутствие объектов, обладающих признаками объекта культурного наследия, на земельных участках, подлежащих воздействию земляных, строительных, мелиоративных, хозяйственных работ, указанных в статье 30 Федерального закона работ по использованию лесов и иных работ.
4.	Генинг Владимир Владимирович	<ul style="list-style-type: none"> - документация, за исключением научных отчетов о выполненных археологических полевых работах, содержащая результаты исследований, в соответствии с которыми определяется наличие или отсутствие объектов, обладающих признаками объекта культурного наследия, на земельных участках, подлежащих

		<p>воздействию земляных, строительных, мелиоративных, хозяйственных работ, указанных в статье 30 Федерального закона работ по использованию лесов и иных работ;</p> <ul style="list-style-type: none"> - документация или разделы документации, обосновывающие меры по обеспечению сохранности объекта культурного наследия, включенного в реестр, выявленного объекта культурного наследия либо объекта, обладающего признаками объекта культурного наследия, при проведении земляных, мелиоративных, хозяйственных работ, указанных в статье 30 Федерального закона работ по использованию лесов и иных работ в границах территории объекта культурного наследия либо на земельном участке, непосредственно связанном с земельным участком в границах территории объекта культурного наследия.
5.	Гусев Андрей Васильевич	<ul style="list-style-type: none"> - земли, подлежащие воздействию земляных, строительных, мелиоративных, хозяйственных работ, предусмотренных статьей 25 Лесного кодекса Российской Федерации работ по использованию лесов (за исключением работ, указанных в пунктах 3, 4 и 7 части 1 статьи 25 Лесного кодекса Российской Федерации) и иных работ, в случае, если указанные земли расположены в границах территорий, утвержденных в соответствии с пунктом 34.2 пункта 1 статьи 9 Федерального закона; - документация или разделы документации, обосновывающие меры по обеспечению сохранности объекта культурного наследия, включенного в реестр, выявленного объекта культурного наследия либо объекта, обладающего признаками объекта культурного наследия, при проведении земляных, мелиоративных, хозяйственных работ, указанных в статье 30 Федерального закона работ по использованию лесов и иных работ в границах территории объекта культурного наследия либо на земельном участке, непосредственно связанном с земельным участком в границах территории объекта культурного наследия; - документация, за исключением научных отчетов о выполненных археологических полевых работах, содержащая результаты исследований, в соответствии с которыми определяется наличие или отсутствие объектов, обладающих признаками объекта культурного наследия, на земельных участках, подлежащих воздействию земляных, строительных, мелиоративных,

		хозяйственных работ, указанных в статье 30 Федерального закона работ по использованию лесов и иных работ.
6.	Двоеглазова Татьяна Петровна	<ul style="list-style-type: none"> - выявленные объекты культурного наследия в целях обоснования целесообразности включения данных объектов в реестр; - документы, обосновывающие включение объектов культурного наследия в реестр; - проектная документация на проведение работ по сохранению объектов культурного наследия.
7.	Зеленеев Юрий Анатольевич	<ul style="list-style-type: none"> - земли, подлежащие воздействию земляных, строительных, мелиоративных, хозяйственных работ, предусмотренных статьей 25 Лесного кодекса Российской Федерации работ по использованию лесов (за исключением работ, указанных в пунктах 3, 4 и 7 части 1 статьи 25 Лесного кодекса Российской Федерации) и иных работ, в случае, если указанные земли расположены в границах территорий, утвержденных в соответствии с пунктом 34.2 пункта 1 статьи 9 Федерального закона; - документация или разделы документации, обосновывающие меры по обеспечению сохранности объекта культурного наследия, включенного в реестр, выявленного объекта культурного наследия либо объекта, обладающего признаками объекта культурного наследия, при проведении земляных, мелиоративных, хозяйственных работ, указанных в статье 30 Федерального закона работ по использованию лесов и иных работ в границах территории объекта культурного наследия либо на земельном участке, непосредственно связанном с земельным участком в границах территории объекта культурного наследия; - документация, за исключением научных отчетов о выполненных археологических полевых работах, содержащая результаты исследований, в соответствии с которыми определяется наличие или отсутствие объектов, обладающих признаками объекта культурного наследия, на земельных участках, подлежащих воздействию земляных, строительных, мелиоративных, хозяйственных работ, указанных в статье 30 Федерального закона работ по использованию лесов и иных работ.
8.	Зинько Виктор Николаевич	<ul style="list-style-type: none"> - выявленные объекты культурного наследия в целях обоснования целесообразности включения данных объектов в реестр;

		<ul style="list-style-type: none"> - документы, обосновывающие включение объектов культурного наследия в реестр; - документы, обосновывающие исключение объектов культурного наследия из реестра; - земли, подлежащие воздействию земляных, строительных, мелиоративных, хозяйственных работ, предусмотренных статьей 25 Лесного кодекса Российской Федерации работ по использованию лесов (за исключением работ, указанных в пунктах 3, 4 и 7 части 1 статьи 25 Лесного кодекса Российской Федерации) и иных работ, в случае, если указанные земли расположены в границах территорий, утвержденных в соответствии с пунктом 34.2 пункта 1 статьи 9 Федерального закона; - документация или разделы документации, обосновывающие меры по обеспечению сохранности объекта культурного наследия, включенного в реестр, выявленного объекта культурного наследия либо объекта, обладающего признаками объекта культурного наследия, при проведении земляных, мелиоративных, хозяйственных работ, указанных в статье 30 Федерального закона работ по использованию лесов и иных работ в границах территории объекта культурного наследия либо на земельном участке, непосредственно связанном с земельным участком в границах территории объекта культурного наследия; - документация, за исключением научных отчетов о выполненных археологических полевых работах, содержащая результаты исследований, в соответствии с которыми определяется наличие или отсутствие объектов, обладающих признаками объекта культурного наследия, на земельных участках, подлежащих воздействию земляных, строительных, мелиоративных, хозяйственных работ, указанных в статье 30 Федерального закона работ по использованию лесов и иных работ.
9.	Истомин Константин Эдуардович	<ul style="list-style-type: none"> - выявленные объекты культурного наследия в целях обоснования целесообразности включения данных объектов в реестр; - документы, обосновывающие включение объектов культурного наследия в реестр; - земли, подлежащие воздействию земляных, строительных, мелиоративных, хозяйственных работ, предусмотренных статьей 25 Лесного кодекса Российской Федерации работ по использованию лесов

		<p>(за исключением работ, указанных в пунктах 3, 4 и 7 части 1 статьи 25 Лесного кодекса Российской Федерации) и иных работ, в случае, если указанные земли расположены в границах территорий, утвержденных в соответствии с пунктом 34.2 пункта 1 статьи 9 Федерального закона;</p> <ul style="list-style-type: none"> - документация или разделы документации, обосновывающие меры по обеспечению сохранности объекта культурного наследия, включенного в реестр, выявленного объекта культурного наследия либо объекта, обладающего признаками объекта культурного наследия, при проведении земляных, мелиоративных, хозяйственных работ, указанных в статье 30 Федерального закона работ по использованию лесов и иных работ в границах территории объекта культурного наследия либо на земельном участке, непосредственно связанном с земельным участком в границах территории объекта культурного наследия; - документация, за исключением научных отчетов о выполненных археологических полевых работах, содержащая результаты исследований, в соответствии с которыми определяется наличие или отсутствие объектов, обладающих признаками объекта культурного наследия, на земельных участках, подлежащих воздействию земляных, строительных, мелиоративных, хозяйственных работ, указанных в статье 30 Федерального закона работ по использованию лесов и иных работ.
10.	Ициксон Сергей Меерович	<ul style="list-style-type: none"> - выявленные объекты культурного наследия в целях обоснования целесообразности включения данных объектов в реестр; - документы, обосновывающие включение объектов культурного наследия в реестр; - документы, обосновывающие исключение объектов культурного наследия из реестра; - документы, обосновывающие изменение категории историко-культурного значения объекта культурного наследия; - проектная документация на проведение работ по сохранению объектов культурного наследия; - документация или разделы документации, обосновывающие меры по обеспечению сохранности объекта культурного наследия, включенного в реестр, выявленного объекта культурного наследия либо объекта, обладающего признаками объекта культурного

		<p>наследия, при проведении земляных, мелиоративных, хозяйственных работ, указанных в статье 30 Федерального закона работ по использованию лесов и иных работ в границах территории объекта культурного наследия либо на земельном участке, непосредственно связанном с земельным участком в границах территории объекта культурного наследия;</p> <ul style="list-style-type: none"> - проекты зон охраны объекта культурного наследия; - документация, обосновывающая границы защитной зоны объекта культурного наследия.
11.	Каравашкин Валерий Анатольевич	<ul style="list-style-type: none"> - выявленные объекты культурного наследия в целях обоснования целесообразности включения данных объектов в реестр; - документы, обосновывающие включение объектов культурного наследия в реестр; - документы, обосновывающие изменение категории историко-культурного значения объекта культурного наследия; - проектная документация на проведение работ по сохранению объектов культурного наследия; - проекты зон охраны объекта культурного наследия.
12.	Кардаш Олег Викторович	<ul style="list-style-type: none"> - выявленные объекты культурного наследия в целях обоснования целесообразности включения данных объектов в реестр; - документы, обосновывающие включение объектов культурного наследия в реестр; - документы, обосновывающие исключение объектов культурного наследия из реестра; - земли, подлежащие воздействию земляных, строительных, мелиоративных, хозяйственных работ, предусмотренных статьей 25 Лесного кодекса Российской Федерации работ по использованию лесов (за исключением работ, указанных в пунктах 3, 4 и 7 части 1 статьи 25 Лесного кодекса Российской Федерации) и иных работ, в случае, если указанные земли расположены в границах территорий, утвержденных в соответствии с пунктом 34.2 пункта 1 статьи 9 Федерального закона; - документация или разделы документации, обосновывающие меры по обеспечению сохранности объекта культурного наследия, включенного в реестр, выявленного объекта культурного наследия либо объекта, обладающего признаками объекта культурного

		<p>наследия, при проведении земляных, мелиоративных, хозяйственных работ, указанных в статье 30 Федерального закона работ по использованию лесов и иных работ в границах территории объекта культурного наследия либо на земельном участке, непосредственно связанном с земельным участком в границах территории объекта культурного наследия;</p> <ul style="list-style-type: none"> - документация, за исключением научных отчетов о выполненных археологических полевых работах, содержащая результаты исследований, в соответствии с которыми определяется наличие или отсутствие объектов, обладающих признаками объекта культурного наследия, на земельных участках, подлежащих воздействию земляных, строительных, мелиоративных, хозяйственных работ, указанных в статье 30 Федерального закона работ по использованию лесов и иных работ.
13.	Кобякова Зоя Петровна	<ul style="list-style-type: none"> - выявленные объекты культурного наследия в целях обоснования целесообразности включения данных объектов в реестр.
14.	Кондакова Елена Викторовна	<ul style="list-style-type: none"> - выявленные объекты культурного наследия в целях обоснования целесообразности включения данных объектов в реестр; - документы, обосновывающие включение объектов культурного наследия в реестр; - документы, обосновывающие изменение категории историко-культурного значения объекта культурного наследия; - проектная документация на проведение работ по сохранению объектов культурного наследия.
15.	Корусенко Михаил Андреевич	<ul style="list-style-type: none"> - выявленные объекты культурного наследия в целях обоснования целесообразности включения данных объектов в реестр; - документы, обосновывающие включение объектов культурного наследия в реестр; - земли, подлежащие воздействию земляных, строительных, мелиоративных, хозяйственных работ, предусмотренных статьей 25 Лесного кодекса Российской Федерации работ по использованию лесов (за исключением работ, указанных в пунктах 3, 4 и 7 части 1 статьи 25 Лесного кодекса Российской Федерации) и иных работ, в случае, если указанные земли расположены в границах территорий, утвержденных в соответствии с пунктом 34.2 пункта 1 статьи 9 Федерального закона;

		<p>- документация или разделы документации, обосновывающие меры по обеспечению сохранности объекта культурного наследия, включенного в реестр, выявленного объекта культурного наследия либо объекта, обладающего признаками объекта культурного наследия, при проведении земляных, мелиоративных, хозяйственных работ, указанных в статье 30 Федерального закона работ по использованию лесов и иных работ в границах территории объекта культурного наследия либо на земельном участке, непосредственно связанном с земельным участком в границах территории объекта культурного наследия;</p> <p>- документация, за исключением научных отчетов о выполненных археологических полевых работах, содержащая результаты исследований, в соответствии с которыми определяется наличие или отсутствие объектов, обладающих признаками объекта культурного наследия, на земельных участках, подлежащих воздействию земляных, строительных, мелиоративных, хозяйственных работ, указанных в статье 30 Федерального закона работ по использованию лесов и иных работ.</p>
16.	Маслова Елена Константиновна	- проекты зон охраны объекта культурного наследия.
17.	Матвеев Борис Михайлович	<p>- выявленные объекты культурного наследия в целях обоснования целесообразности включения данных объектов в реестр;</p> <p>- документы, обосновывающие включение объектов культурного наследия в реестр;</p> <p>- документы, обосновывающие исключение объектов культурного наследия из реестра;</p> <p>- документы, обосновывающие изменение категории историко-культурного значения объекта культурного наследия.</p>
18.	Михайлова Елена Робертовна	<p>- выявленные объекты культурного наследия в целях обоснования целесообразности включения данных объектов в реестр;</p> <p>- земли, подлежащие воздействию земляных, строительных, мелиоративных, хозяйственных работ, предусмотренных статьей 25 Лесного кодекса Российской Федерации работ по использованию лесов (за исключением работ, указанных в пунктах 3, 4 и 7 части 1 статьи 25 Лесного кодекса Российской Федерации) и иных работ, в случае, если указанные земли расположены в границах территорий,</p>

		<p>утвержденных в соответствии с пунктом 34.2 пункта 1 статьи 9 Федерального закона;</p> <ul style="list-style-type: none"> - документация или разделы документации, обосновывающие меры по обеспечению сохранности объекта культурного наследия, включенного в реестр, выявленного объекта культурного наследия либо объекта, обладающего признаками объекта культурного наследия, при проведении земляных, мелиоративных, хозяйственных работ, указанных в статье 30 Федерального закона работ по использованию лесов и иных работ в границах территории объекта культурного наследия либо на земельном участке, непосредственно связанном с земельным участком в границах территории объекта культурного наследия; - документация, за исключением научных отчетов о выполненных археологических полевых работах, содержащая результаты исследований, в соответствии с которыми определяется наличие или отсутствие объектов, обладающих признаками объекта культурного наследия, на земельных участках, подлежащих воздействию земляных, строительных, мелиоративных, хозяйственных работ, указанных в статье 30 Федерального закона работ по использованию лесов и иных работ.
19.	Мишанина Елена Владимировна	<ul style="list-style-type: none"> - выявленные объекты культурного наследия в целях обоснования целесообразности включения данных объектов в реестр; - документы, обосновывающие включение объектов культурного наследия в реестр; - земли, подлежащие воздействию земляных, строительных, мелиоративных, хозяйственных работ, предусмотренных статьей 25 Лесного кодекса Российской Федерации работ по использованию лесов (за исключением работ, указанных в пунктах 3, 4 и 7 части 1 статьи 25 Лесного кодекса Российской Федерации) и иных работ, в случае, если указанные земли расположены в границах территорий, утвержденных в соответствии с пунктом 34.2 пункта 1 статьи 9 Федерального закона; - документация, за исключением научных отчетов о выполненных археологических полевых работах, содержащая результаты исследований, в соответствии с которыми определяется наличие или отсутствие объектов, обладающих признаками объекта культурного наследия, на земельных участках, подлежащих

		воздействию земляных, строительных, мелиоративных, хозяйственных работ, указанных в статье 30 Федерального закона работ по использованию лесов и иных работ.
20.	Обутов Иван Петрович	- выявленные объекты культурного наследия в целях обоснования целесообразности включения данных объектов в реестр.
21.	Перевозчикова Светлана Александровна	<p>- выявленные объекты культурного наследия в целях обоснования целесообразности включения данных объектов в реестр;</p> <p>- документы, обосновывающие включение объектов культурного наследия в реестр;</p> <p>- земли, подлежащие воздействию земляных, строительных, мелиоративных, хозяйственных работ, предусмотренных статьей 25 Лесного кодекса Российской Федерации работ по использованию лесов (за исключением работ, указанных в пунктах 3, 4 и 7 части 1 статьи 25 Лесного кодекса Российской Федерации) и иных работ, в случае, если указанные земли расположены в границах территорий, утвержденных в соответствии с пунктом 34.2 пункта 1 статьи 9 Федерального закона;</p> <p>- документация или разделы документации, обосновывающие меры по обеспечению сохранности объекта культурного наследия, включенного в реестр, выявленного объекта культурного наследия либо объекта, обладающего признаками объекта культурного наследия, при проведении земляных, мелиоративных, хозяйственных работ, указанных в статье 30 Федерального закона работ по использованию лесов и иных работ в границах территории объекта культурного наследия либо на земельном участке, непосредственно связанном с земельным участком в границах территории объекта культурного наследия;</p> <p>- документация, за исключением научных отчетов о выполненных археологических полевых работах, содержащая результаты исследований, в соответствии с которыми определяется наличие или отсутствие объектов, обладающих признаками объекта культурного наследия, на земельных участках, подлежащих воздействию земляных, строительных, мелиоративных, хозяйственных работ, указанных в статье 30 Федерального закона работ по использованию лесов и иных работ.</p>

22.	Плеханов Андрей Владимирович	<ul style="list-style-type: none"> - выявленные объекты культурного наследия в целях обоснования целесообразности включения данных объектов в реестр; - земли, подлежащие воздействию земляных, строительных, мелиоративных, хозяйственных работ, предусмотренных статьей 25 Лесного кодекса Российской Федерации работ по использованию лесов (за исключением работ, указанных в пунктах 3, 4 и 7 части 1 статьи 25 Лесного кодекса Российской Федерации) и иных работ, в случае, если указанные земли расположены в границах территорий, утвержденных в соответствии с пунктом 34.2 пункта 1 статьи 9 Федерального закона; - документация или разделы документации, обосновывающие меры по обеспечению сохранности объекта культурного наследия, включенного в реестр, выявленного объекта культурного наследия либо объекта, обладающего признаками объекта культурного наследия, при проведении земляных, мелиоративных, хозяйственных работ, указанных в статье 30 Федерального закона работ по использованию лесов и иных работ в границах территории объекта культурного наследия либо на земельном участке, непосредственно связанном с земельным участком в границах территории объекта культурного наследия; - документация, за исключением научных отчетов о выполненных археологических полевых работах, содержащая результаты исследований, в соответствии с которыми определяется наличие или отсутствие объектов, обладающих признаками объекта культурного наследия, на земельных участках, подлежащих воздействию земляных, строительных, мелиоративных, хозяйственных работ, указанных в статье 30 Федерального закона работ по использованию лесов и иных работ.
23.	Праздников Владимир Викторович	<ul style="list-style-type: none"> - выявленные объекты культурного наследия в целях обоснования целесообразности включения данных объектов в реестр; - документы, обосновывающие включение объектов культурного наследия в реестр; - документы, обосновывающие исключение объектов культурного наследия из реестра; - земли, подлежащие воздействию земляных, строительных, мелиоративных, хозяйственных работ, предусмотренных статьей 25 Лесного кодекса

		<p>Российской Федерации работ по использованию лесов (за исключением работ, указанных в пунктах 3, 4 и 7 части 1 статьи 25 Лесного кодекса Российской Федерации) и иных работ, в случае, если указанные земли расположены в границах территорий, утвержденных в соответствии с пунктом 34.2 пункта 1 статьи 9 Федерального закона;</p> <ul style="list-style-type: none"> - документация или разделы документации, обосновывающие меры по обеспечению сохранности объекта культурного наследия, включенного в реестр, выявленного объекта культурного наследия либо объекта, обладающего признаками объекта культурного наследия, при проведении земляных, мелиоративных, хозяйственных работ, указанных в статье 30 Федерального закона работ по использованию лесов и иных работ в границах территории объекта культурного наследия либо на земельном участке, непосредственно связанном с земельным участком в границах территории объекта культурного наследия; - документация, за исключением научных отчетов о выполненных археологических полевых работах, содержащая результаты исследований, в соответствии с которыми определяется наличие или отсутствие объектов, обладающих признаками объекта культурного наследия, на земельных участках, подлежащих воздействию земляных, строительных, мелиоративных, хозяйственных работ, указанных в статье 30 Федерального закона работ по использованию лесов и иных работ.
24.	Рыкунов Александр Николаевич	<ul style="list-style-type: none"> - выявленные объекты культурного наследия в целях обоснования целесообразности включения данных объектов в реестр; - документы, обосновывающие включение объектов культурного наследия в реестр; - земли, подлежащие воздействию земляных, строительных, мелиоративных, хозяйственных работ, предусмотренных статьей 25 Лесного кодекса Российской Федерации работ по использованию лесов (за исключением работ, указанных в пунктах 3, 4 и 7 части 1 статьи 25 Лесного кодекса Российской Федерации) и иных работ, в случае, если указанные земли расположены в границах территорий, утвержденных в соответствии с пунктом 34.2 пункта 1 статьи 9 Федерального закона;

		<ul style="list-style-type: none"> - документация или разделы документации, обосновывающие меры по обеспечению сохранности объекта культурного наследия, включенного в реестр, выявленного объекта культурного наследия либо объекта, обладающего признаками объекта культурного наследия, при проведении земляных, мелиоративных, хозяйственных работ, указанных в статье 30 Федерального закона работ по использованию лесов и иных работ в границах территории объекта культурного наследия либо на земельном участке, непосредственно связанном с земельным участком в границах территории объекта культурного наследия; - документация, за исключением научных отчетов о выполненных археологических полевых работах, содержащая результаты исследований, в соответствии с которыми определяется наличие или отсутствие объектов, обладающих признаками объекта культурного наследия, на земельных участках, подлежащих воздействию земляных, строительных, мелиоративных, хозяйственных работ, указанных в статье 30 Федерального закона работ по использованию лесов и иных работ.
25.	Свешникова Ольга Алексеевна	<ul style="list-style-type: none"> - выявленные объекты культурного наследия в целях обоснования целесообразности включения данных объектов в реестр; - документы, обосновывающие включение объектов культурного наследия в реестр; - документы, обосновывающие изменение категории историко-культурного значения объекта культурного наследия; - проекты зон охраны объекта культурного наследия.
26.	Семина Юлия Евгеньевна	<ul style="list-style-type: none"> - выявленные объекты культурного наследия в целях обоснования целесообразности включения данных объектов в реестр; - документы, обосновывающие включение объектов культурного наследия в реестр.
27.	Скрынникова Елена Владимировна	<ul style="list-style-type: none"> - проектная документация на проведение работ по сохранению объектов культурного наследия; - документация или разделы документации, обосновывающие меры по обеспечению сохранности объекта культурного наследия, включенного в реестр, выявленного объекта культурного наследия либо объекта, обладающего признаками объекта культурного наследия, при проведении земляных, мелиоративных,

		<p>хозяйственных работ, указанных в статье 30 Федерального закона работ по использованию лесов и иных работ в границах территории объекта культурного наследия либо на земельном участке, непосредственно связанном с земельным участком в границах территории объекта культурного наследия.</p>
28.	Соболев Владислав Юрьевич	<ul style="list-style-type: none"> - выявленные объекты культурного наследия в целях обоснования целесообразности включения данных объектов в реестр; - документы, обосновывающие включение объектов культурного наследия в реестр; - документы, обосновывающие исключение объектов культурного наследия из реестра; - земли, подлежащие воздействию земляных, строительных, мелиоративных, хозяйственных работ, предусмотренных статьей 25 Лесного кодекса Российской Федерации работ по использованию лесов (за исключением работ, указанных в пунктах 3, 4 и 7 части 1 статьи 25 Лесного кодекса Российской Федерации) и иных работ, в случае, если указанные земли расположены в границах территорий, утвержденных в соответствии с пунктом 34.2 пункта 1 статьи 9 Федерального закона; - документация или разделы документации, обосновывающие меры по обеспечению сохранности объекта культурного наследия, включенного в реестр, выявленного объекта культурного наследия либо объекта, обладающего признаками объекта культурного наследия, при проведении земляных, мелиоративных, хозяйственных работ, указанных в статье 30 Федерального закона работ по использованию лесов и иных работ в границах территории объекта культурного наследия либо на земельном участке, непосредственно связанном с земельным участком в границах территории объекта культурного наследия; - документация, за исключением научных отчетов о выполненных археологических полевых работах, содержащая результаты исследований, в соответствии с которыми определяется наличие или отсутствие объектов, обладающих признаками объекта культурного наследия, на земельных участках, подлежащих воздействию земляных, строительных, мелиоративных, хозяйственных работ, указанных в статье 30 Федерального закона работ по использованию лесов и иных работ.

29.	Толмачев Александр Николаевич	<ul style="list-style-type: none"> - проектная документация на проведение работ по сохранению объектов культурного наследия; - документация или разделы документации, обосновывающие меры по обеспечению сохранности объекта культурного наследия, включенного в реестр, выявленного объекта культурного наследия либо объекта, обладающего признаками объекта культурного наследия, при проведении земляных, мелиоративных, хозяйственных работ, указанных в статье 30 Федерального закона работ по использованию лесов и иных работ в границах территории объекта культурного наследия либо на земельном участке, непосредственно связанном с земельным участком в границах территории объекта культурного наследия.
30.	Трофимов Александр Николаевич	<ul style="list-style-type: none"> - проектная документация на проведение работ по сохранению объектов культурного наследия; - документация или разделы документации, обосновывающие меры по обеспечению сохранности объекта культурного наследия, включенного в реестр, выявленного объекта культурного наследия либо объекта, обладающего признаками объекта культурного наследия, при проведении земляных, мелиоративных, хозяйственных работ, указанных в статье 30 Федерального закона работ по использованию лесов и иных работ в границах территории объекта культурного наследия либо на земельном участке, непосредственно связанном с земельным участком в границах территории объекта культурного наследия; - проекты зон охраны объекта культурного наследия.
31.	Хвоцинская Наталия Вадимовна	<ul style="list-style-type: none"> - выявленные объекты культурного наследия в целях обоснования целесообразности включения данных объектов в реестр; - документы, обосновывающие включение объектов культурного наследия в реестр; - земли, подлежащие воздействию земляных, строительных, мелиоративных, хозяйственных работ, предусмотренных статьей 25 Лесного кодекса Российской Федерации работ по использованию лесов (за исключением работ, указанных в пунктах 3, 4 и 7 части 1 статьи 25 Лесного кодекса Российской Федерации) и иных работ, в случае, если указанные земли расположены в границах территорий, утвержденных в соответствии с пунктом 34.2 пункта 1 статьи 9 Федерального закона;

		<ul style="list-style-type: none"> - документация или разделы документации, обосновывающие меры по обеспечению сохранности объекта культурного наследия, включенного в реестр, выявленного объекта культурного наследия либо объекта, обладающего признаками объекта культурного наследия, при проведении земляных, мелиоративных, хозяйственных работ, указанных в статье 30 Федерального закона работ по использованию лесов и иных работ в границах территории объекта культурного наследия либо на земельном участке, непосредственно связанном с земельным участком в границах территории объекта культурного наследия; - документация, за исключением научных отчетов о выполненных археологических полевых работах, содержащая результаты исследований, в соответствии с которыми определяется наличие или отсутствие объектов, обладающих признаками объекта культурного наследия, на земельных участках, подлежащих воздействию земляных, строительных, мелиоративных, хозяйственных работ, указанных в статье 30 Федерального закона работ по использованию лесов и иных работ.
32.	Чаев Станислав Евгеньевич	<ul style="list-style-type: none"> - проектная документация на проведение работ по сохранению объектов культурного наследия; - документация или разделы документации, обосновывающие меры по обеспечению сохранности объекта культурного наследия, включенного в реестр, выявленного объекта культурного наследия либо объекта, обладающего признаками объекта культурного наследия, при проведении земляных, мелиоративных, хозяйственных работ, указанных в статье 30 Федерального закона работ по использованию лесов и иных работ в границах территории объекта культурного наследия либо на земельном участке, непосредственно связанном с земельным участком в границах территории объекта культурного наследия; - проекты зон охраны объекта культурного наследия.
33.	Черосов Николай Михайлович	<ul style="list-style-type: none"> - выявленные объекты культурного наследия в целях обоснования целесообразности включения данных объектов в реестр. - документы, обосновывающие включение объектов культурного наследия в реестр; - документы, обосновывающие исключение объектов культурного наследия из реестра;

		<ul style="list-style-type: none"> - документы, обосновывающие изменение категории историко-культурного значения объекта культурного наследия.
34.	Чикунова Ирина Юрьевна	<ul style="list-style-type: none"> - выявленные объекты культурного наследия в целях обоснования целесообразности включения данных объектов в реестр; - документы, обосновывающие включение объектов культурного наследия в реестр; - документы, обосновывающие исключение объектов культурного наследия из реестра; - земли, подлежащие воздействию земляных, строительных, мелиоративных, хозяйственных работ, предусмотренных статьей 25 Лесного кодекса Российской Федерации работ по использованию лесов (за исключением работ, указанных в пунктах 3, 4 и 7 части 1 статьи 25 Лесного кодекса Российской Федерации) и иных работ, в случае, если указанные земли расположены в границах территорий, утвержденных в соответствии с пунктом 34.2 пункта 1 статьи 9 Федерального закона; - документация или разделы документации, обосновывающие меры по обеспечению сохранности объекта культурного наследия, включенного в реестр, выявленного объекта культурного наследия либо объекта, обладающего признаками объекта культурного наследия, при проведении земляных, мелиоративных, хозяйственных работ, указанных в статье 30 Федерального закона работ по использованию лесов и иных работ в границах территории объекта культурного наследия либо на земельном участке, непосредственно связанном с земельным участком в границах территории объекта культурного наследия; - документация, за исключением научных отчетов о выполненных археологических полевых работах, содержащая результаты исследований, в соответствии с которыми определяется наличие или отсутствие объектов, обладающих признаками объекта культурного наследия, на земельных участках, подлежащих воздействию земляных, строительных, мелиоративных, хозяйственных работ, указанных в статье 30 Федерального закона работ по использованию лесов и иных работ.
35.	Шипилова Галина Александровна	<ul style="list-style-type: none"> - выявленные объекты культурного наследия в целях обоснования целесообразности включения данных объектов в реестр;

		<ul style="list-style-type: none"> - документы, обосновывающие включение объектов культурного наследия в реестр; - документы, обосновывающие изменение категории историко-культурного значения объекта культурного наследия; - проектная документация на проведение работ по сохранению объектов культурного наследия; - документация или разделы документации, обосновывающие меры по обеспечению сохранности объекта культурного наследия, включенного в реестр, выявленного объекта культурного наследия либо объекта, обладающего признаками объекта культурного наследия, при проведении земляных, мелиоративных, хозяйственных работ, указанных в статье 30 Федерального закона работ по использованию лесов и иных работ в границах территории объекта культурного наследия либо на земельном участке, непосредственно связанном с земельным участком в границах территории объекта культурного наследия.
36.	Юрочкин Владислав Юрьевич	<ul style="list-style-type: none"> - выявленные объекты культурного наследия в целях обоснования целесообразности включения данных объектов в реестр; - документы, обосновывающие включение объектов культурного наследия в реестр; - документация или разделы документации, обосновывающие меры по обеспечению сохранности объекта культурного наследия, включенного в реестр, выявленного объекта культурного наследия либо объекта, обладающего признаками объекта культурного наследия, при проведении земляных, мелиоративных, хозяйственных работ, указанных в статье 30 Федерального закона работ по использованию лесов и иных работ в границах территории объекта культурного наследия либо на земельном участке, непосредственно связанном с земельным участком в границах территории объекта культурного наследия.



**МИНИСТЕРСТВО КУЛЬТУРЫ
РОССИЙСКОЙ ФЕДЕРАЦИИ**

ПРИКАЗ

от 27 июля 2023 г.

Москва

№ 2252

**Об аттестации экспертов по проведению государственной
историко-культурной экспертизы**

В соответствии с Федеральным законом от 25 июня 2002 г. № 73-ФЗ «Об объектах культурного наследия (памятниках истории и культуры) народов Российской Федерации», пунктом 9 Положения о государственной историко-культурной экспертизе, утвержденного постановлением Правительства Российской Федерации от 15 июля 2009 г. № 569, Положением о порядке аттестации экспертов по проведению государственной историко-культурной экспертизы, утвержденным приказом Минкультуры России от 26 августа 2010 г. № 563 (в редакции приказа Минкультуры России от 30 декабря 2021 г. № 2317), руководствуясь Положением об аттестационной комиссии Минкультуры России, утвержденным приказом Минкультуры России от 29 декабря 2011 г. № 1276, протоколом заседания аттестационной комиссии Министерства культуры Российской Федерации по аттестации экспертов по проведению государственной историко-культурной экспертизы от 24 июля 2023 г., **п р и к а з ы в а ю:**

1. Аттестовать экспертов по проведению государственной историко-культурной экспертизы согласно приложению к настоящему приказу.

2. Департаменту государственной охраны культурного наследия (Р.А.Рыбало) обеспечить размещение информации об аттестованных экспертах на официальном сайте Минкультуры России в сети Интернет.

3. Контроль за исполнением настоящего приказа оставляю за собой.

Первый заместитель Министра



С.Г.Обрывалин

Приложение
к приказу Министерства культуры
Российской Федерации
от «27» июля 2023 г.
№ 2252

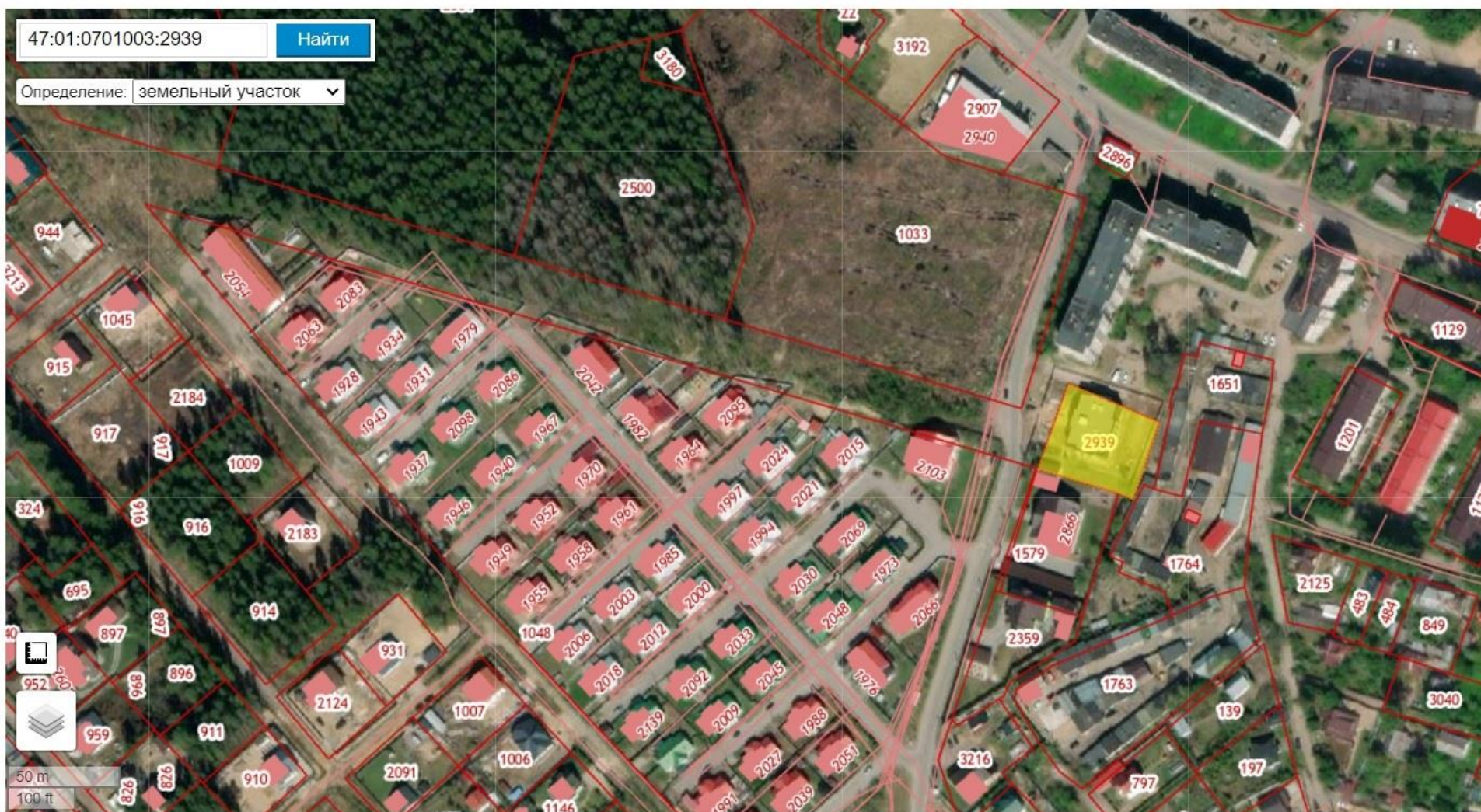
Аттестованные эксперты по проведению
государственной историко-культурной экспертизы

№ п/п	Фамилия, имя, отчество соискателя	Решение о присвоении статуса аттестованного эксперта:
1.	Тарасов Алексей Юрьевич	<ul style="list-style-type: none"> - выявленные объекты культурного наследия в целях обоснования целесообразности включения данных объектов в реестр; - документы, обосновывающие включение объектов культурного наследия в реестр; - документы, обосновывающие исключение объектов культурного наследия из реестра; - документация или разделы документации, обосновывающие меры по обеспечению сохранности объекта культурного наследия, включенного в реестр, выявленного объекта культурного наследия либо объекта, обладающего признаками объекта культурного наследия, при проведении земляных, мелиоративных, хозяйственных работ, указанных в статье 30 Федерального закона от 25.06.2002 № 73-ФЗ «Об объектах культурного наследия (памятниках истории и культуры) народов Российской Федерации» (далее – Федеральный закон № 73-ФЗ) работ по использованию лесов и иных работ в границах территории объекта культурного наследия либо на земельном участке, непосредственно связанном с земельным участком в границах территории объекта культурного наследия; - земли, подлежащие воздействию земляных, строительных, мелиоративных, хозяйственных работ, предусмотренных статьей 25 Лесного кодекса Российской Федерации работ по использованию лесов (за исключением работ, указанных в пунктах 3, 4 и 7 части 1 статьи 25 Лесного кодекса Российской Федерации)



		<p>Федерации) и иных работ, в случае, если указанные земли расположены в границах территорий, утвержденных в соответствии с пунктом 34.2 пункта 1 статьи 9 Федерального закона № 73-ФЗ;</p> <p>- документация, за исключением научных отчетов о выполненных археологических полевых работах, содержащая результаты исследований, в соответствии с которыми определяется наличие или отсутствие объектов, обладающих признаками объекта культурного наследия, на земельных участках, подлежащих воздействию земляных, строительных, мелиоративных, хозяйственных работ, указанных в статье 30 Федерального закона № 73-ФЗ.</p>
--	--	---

Приложение № 6

Схема участка обследования на кадастровой карте



Условные обозначения:

-  - обследованная территория с к.н. 47:01:0701003:2939
-  - граница кадастровых участков

Приложение № 7

«Заключение о результатах археологического обследования земельного участка, с кадастровым номером 47:01:0701003:2939, площадью 0,1613 га, выделенного для объекта: «Многоквартирный жилой дом по адресу: Ленинградская область, Выборгский район, пгт. Роцино, земельный участок 47:01:0701003:2939», расположенного по адресу: Ленинградская область, Выборгский район, МО «Роцинское городское поселение», пгт. Роцино, ул. Строителей, севернее д.39, в 2024 году»



**ОБЩЕСТВО С ОГРАНИЧЕННОЙ ОТВЕТСТВЕННОСТЬЮ
«АРИСТО СЕВЕРО-ЗАПАД»**

192283, г. Санкт-Петербург, ул. Будапештская д.97, корп.2, оф.155
www.aristosz.ru e-mail: aristosz@mail.ru, тел. (812) 987-80-84
ИНН/КПП 7816523270/781601001

«УТВЕРЖДАЮ»

Генеральный директор
ООО «Аристо Северо-Запад»



А.С. Шулейкин

ЗАКЛЮЧЕНИЕ

о результатах археологического обследования земельного участка, с кадастровым номером 47:01:0701003:2939, площадью 0,1613 га, выделенного для объекта: «Многоквартирный жилой дом по адресу: Ленинградская область, Выборгский район, пгт. Рощино, земельный участок 47:01:0701003:2939», расположенного по адресу: Ленинградская область, Выборгский район, МО «Рошинское городское поселение», пгт. Рощино, ул. Строителей, севернее д.39, в 2024 году

Открытый лист № P018-00103-00/01139606 от 23.04.2024

Специалист-эксперт
ООО «Аристо Северо-Запад»

К.Э. Герман

Санкт-Петербург,
2024

АННОТАЦИЯ

Отчет в одном томе и состоит из текстовой части (24 стр.) и иллюстративной части (17 стр.).

Ключевые слова: археологическая разведка, земельный участок, Ленинградская область, пгт. Рощино, археологические шурфы, археологические зачистки

Натурное археологическое обследование земельного участка с кадастровым номером 47:01:0701003:2939, площадью 0,1613 га, выделенного для объекта: «Многоквартирный жилой дом по адресу: Ленинградская область, Выборгский район, пгт. Рощино, земельный участок 47:01:0701003:2939», расположенного по адресу: Ленинградская область, Выборгский район, МО «Рощинское городское поселение», пгт. Рощино, ул. Строителей, севернее д.39, было проведено в мае 2024 г. в форме археологической разведки с производством локальных земляных работ.

В ходе обследования проводился натурный осмотр, фотографическая фиксация и шурфовка. В результате археологических изысканий был заложен один шурф размерами 1х1 м.

Объектов культурного наследия, включенных в реестр, выявленных объектов культурного наследия и объектов, обладающих признаками объекта культурного наследия, в границах территории проектирования не выявлено.

СОДЕРЖАНИЕ

п/н	Наименование параграфа	стр.
	ВВЕДЕНИЕ	4
1.	ФИЗИКО-ГЕОГРАФИЧЕСКАЯ ХАРАКТЕРИСТИКА РАЙОНА, В КОТОРОМ РАСПОЛАГАЕТСЯ ТЕРРИТОРИЯ ОБСЛЕДОВАНИЯ	6
2.	КРАТКАЯ ИСТОРИЧЕСКАЯ СПРАВКА О РАЙОНЕ, В КОТОРОМ РАСПОЛАГАЕТСЯ ТЕРРИТОРИЯ ОБСЛЕДОВАНИЯ	10
3.	МЕТОДИКА ПРОВЕДЕНИЯ АРХЕОЛОГИЧЕСКИХ ПОЛЕВЫХ РАБОТ	18
4.	АРХЕОЛОГИЧЕСКИЕ РАБОТЫ НА ОБСЛЕДУЕМОМ ЗЕМЕЛЬНОМ УЧАСТКЕ	19
	ЗАКЛЮЧЕНИЕ	21
	Список использованных материалов	22
	Приложение	25

Список участников (основных исполнителей) работ

	Ф.И.О.	должность	выполненные работы
1.	Герман Константин Энрикович	начальник отряда	организация и проведение работ, ведение полевой документации, фотофиксация, контроль за ходом работ, подготовка отчета
2.	Шулейкин Алексей Сергеевич	старший лаборант	земляные работы, подготовка отчета
3.	Макаров Сергей Сергеевич	старший лаборант	земляные работы, подготовка отчета
4.	Герман Глеб Константинович	старший лаборант	земляные работы, подготовка отчета

ВВЕДЕНИЕ

В данном Заключении представлены результаты полевых разведывательных археологических исследований, выполненных в мае 2024 года на земельном участке с кадастровым номером 47:01:0701003:2939, площадью 0,1613 га, выделенном для объекта «Многоквартирный жилой дом по адресу: Ленинградская область, Выборгский район, пгт. Рощино, земельный участок 47:01:0701003:2939», расположенном по адресу: Ленинградская область, Выборгский район, МО «Рощинское городское поселение», пгт. Рощино, ул. Строителей, севернее д.39 (далее – территория проектирования) (рис. 1,2).

Категория земель: земли населенных пунктов;

Разрешенный вид использования: малоэтажная многоквартирная жилая застройка;

Археологическое исследование осуществлялось специалистом-экспертом ООО «Аристо Северо-Запад» Германом К.Э. на основании Открытого листа № P018-00103-00/01139606 от 23.04.2024.

Работы осуществлялись по договору с ИП Никонова К.Я. № 1-02/24 от 15 февраля 2024 г. о проведении государственной историко-культурной экспертизы.

Целью археологической разведки на территории проектирования являлось выявление объектов археологического наследия, уточнение сведений о них и планирование мероприятий по обеспечению их сохранности.

Задачами археологической разведки являлись:

- сбор и анализ данных об известных памятниках археологии в районе расположения территории проектирования;
- поиск и определение границ распространения на современной дневной поверхности археологических находок, материала, памятников археологии, либо установление факта их отсутствия на территории объекта проектирования;
- выполнение шурфовочных работ или зачисток обнажений грунта на территории объекта проектирования;
- подготовка заключения о наличии или отсутствии объектов археологического наследия на территории объекта проектирования.

В случае обнаружения объекта археологического наследия к вышеуказанным задачам планировалось добавить:

- камеральная обработка обнаруженных находок;
- уточнение данных о распространении и характеристиках культурного слоя;
- определение культурной и хронологической принадлежности обнаруженных археологических объектов;
- уведомление органа охраны объектов культурного наследия.

Маршрут разведки предполагал сплошное обследование всей территории земельного участка, выделенного для объекта проектирования.

Экспедиция состояла из 4-х человек под руководством Германа К.Э.

В ходе полевых разведывательных археологических работ произведен осмотр всей территории, подлежащей хозяйственному освоению, осуществлен поиск подъемного материала, заложен 1 шурф, общей площадью 1 кв.м.

В ходе археологических работ на территории проектирования подъемный археологический материал не обнаружен, памятники археологии, объекты, обладающие признаками объектов культурного наследия (в том числе археологического), культурный слой более 100 лет не обнаружены.

1. ФИЗИКО-ГЕОГРАФИЧЕСКАЯ ХАРАКТЕРИСТИКА РАЙОНА, В КОТОРОМ РАСПОЛАГАЕТСЯ ТЕРРИТОРИЯ ОБСЛЕДОВАНИЯ

Муниципальное образование «Рощинское городское поселение», расположено в южной части Выборгского района, граничит с юга с территорией г. Санкт-Петербурга, с востока с Полянским сельским поселением, с севера с Красносельским сельским поселением и с востока с Приозерским районом Ленинградской области и с Первомайским сельским поселением.

Климат.

Климатические условия территории поселения находятся под влиянием Финского залива и носят черты морского климата умеренных широт и переходного от морского к континентальному с прохладным влажным летом, продолжительной умеренно-холодной зимой с оттепелями и неустойчивым режимом погод в переходные сезоны. Средняя годовая температура воздуха составляет 4,3°C. Наиболее теплый месяц - июль со среднемесячной температурой 17,7°C. Наиболее холодным месяцем является январь, средняя температура января составляет -7,8°C.

В среднем дата первого заморозка приходится на 28 сентября, а дата последнего заморозка - на 19 мая. В течение года в поселении преобладают ветры юго-западного, юго-восточного и южного направления. Наименьшая повторяемость ветров северной четверти горизонта. Штили отмечены лишь в 13 % от всех случаев, при этом их наибольшая повторяемость отмечается в тёплое время года.

Средняя скорость ветра за год составляет 3-5 м/с. Усиление скорости ветра отмечается в холодный период года (с ноября по март). Максимальная скорость ветра, зафиксированная по данным многолетних наблюдений, составляет 18 м/с.

Геологические условия района исследования.

Территория поселения расположена в пределах южного склона Балтийского щита. Основную часть площади занимают отложения вендского терригенного комплекса и четвертичные образования.

Верхний протерозой представлен формацией гранитов рапакиви, которые слагают крупный Выборгский массив, северо-западная часть которого расположена на площади Финляндии. К Балтийскому кристаллическому щиту приурочены подземные трещинные воды. Трещиноватость гранитов убывает с глубиной. На территории МО выходов на поверхность земли дочетвертичных пород не наблюдается.

Среднечетвертичные отложения включают в себя днепровский и московский горизонты, однако, глубина их залегания не менее 40 - 50 м. Представляют интерес только с точки зрения гидрогеологии.

Верхнечетвертичные отложения представлены отложениями валдайского надгоризонта.

К валдайскому оледенению относятся ледниковые, флювиогляциальные и озёрно-ледниковые осадки карельского ледникового подгоризонта.

Ледниковые отложения занимают значительную площадь и залегают преимущественно на водно-ледниковых московских отложениях. Самые значительные по площади выходы моренных отложений слагают водораздел между озёрами Нахимовское и Волочаевское.

Флювиогляциальные отложения слагают значительные участки зандров и озовые гряды, развитые на территории. Залегают в основном на карельской морене, а в местах её размыва на более молодых образованиях. На рассматриваемой территории данные отложения выходят на поверхность земли в районе озера Волочаевское на северо-востоке поселения и на западе - в районе озёр Двойное и Светлое.

Озёрно-ледниковые (lglllkr) отложения занимают довольно значительные площади и по происхождению являются осадками региональных приледниковых озёр, образовавшихся при таянии ледника. На поверхность выходят на севере и северо-востоке МО в районе озера Нахимовское и на юге в бассейне реки Великая, где слагают отдельные камовые массивы.

Озёрно-ледниковые (lgIIIЫ) отложения представлены нерасчленёнными осадками балтийских ледниковых озёр. Они довольно широко распространены, особенно в южной части территории МО.

Современные отложения представлены биогенными и озёрными и аллювиальными образованиями. Обычная их мощность не превышает нескольких метров.

Озёрные отложения развиты в основном по берегам крупных озёр (Нахимовское, Волочаевское, Победное) и более мелких (особенно значительная площадь распространения у озера Солодовское). В большинстве своём скрыты под биогенными образованиями или зеркалом вод. Мощность озёрных осадков небольшая (0,7-4,5 м). Но донные осадки озера Волочаевское, содержащие значительно большее количество сапропелевых илов, достигают мощности 17 м.

Биогенные отложения. Болота по своему генезису в основном верховые, низинные и переходного типа развиты меньше. Средняя мощность торфа 3-5 м. Торф различной степени разложения: от светло-коричневого до чёрно-бурого цвета. Под торфом местами залегают сапропель. Значительные площади биогенные образования занимают на севере и в центральной части МО на плоских междуречных пространствах озёрно-ледниковых террас. Более мелкие многочисленные торфяники встречаются в межхолменных понижениях ледникового и камового рельефа и вокруг озёр.

Аллювиальные отложения вытянуты вдоль русел и слагают пойму и фрагменты надпойменной террасы высотой 2-3 м. В верхнем течении реки Грязновка и верхнем - среднем течении реки Волочаевка ширина пойменных аллювиальных отложений достигает 500 м. Но в большинстве случаев площадь аллювиальных отложений незначительна и не отражается в масштабе геологической карты. Мощность не превышает обычно 2-3 м.

Гидрологические условия района исследования.

Поверхностные воды поселения представлены реками бассейна Финского залива, Балтийского моря и многочисленными озёрами.

К наиболее значимым водотокам относятся реки: Рощинка, Нижняя, Широкая, Великая, Грязновка, Волочаевка, Гладышевка, Серебристая; ручей Луговик, ручей Приметный.

Все реки МО «Рощинское городское поселение» принадлежат к типу равнинных рек, для которых характерно смешанное питание с преобладанием снегового. В годовом ходе уровня четко выражены весеннее половодье, летне-осенняя межень, почти ежегодно нарушаемая дождевыми паводками. Короткий осенне-зимний период с несколько повышенной водностью и зимняя межень.

Весеннее половодье на реках начинается обычно в первой декаде апреля. Пик половодья приходится на последнюю декаду апреля. В среднем высота подъёма рек не превышает 0,8-1,0 м, что вызывает затопление лишь прилегающих к реке пойменных территорий. Спад весеннего половодья продолжается очень медленно, что вызвано большим количеством влаги, накопленной в лесах и на болотах. Чаще всего спад половодья заканчивается в первой половине июня, а при затяжных паводках - в конце июня.

Летне-осенняя межень наступает в середине июля и заканчивается в октябре. Наименьшие уровни воды в реках поселения отмечаются в июле-августе.

Наиболее крупные озёра МО «Рощинское городское поселение»: Нахимовское, Волочаевское, Победное, Рыбачье, Щукино, Заливное.

Озера преимущественно ледникового происхождения: моренные, подпрудные, ложбинные. Моренные и подпрудные озера неглубокие и разнообразны по очертаниям берегов - от многопопостных до овальных.

Берега озёр различны. Для вытянутых нешироких озёр характерны высокие, крутые берега. У сильно изрезанных многопопастных озёр берега преимущественно спабовозвышенные, холмистые и лишь на отдельных участках высокие и крутые. У озёр овальной и мапоизрезанной формы берега, как правило, низкие, иногда заболоченные.

Ложе озёр обычно выложено илистыми отложениями и глинами, часто в мелководных озёрах или торфянистого происхождения. Береговая линия большинства озёр образована песчаными отложениями, часто с примесью гальки и камней.

Очень многие из неглубоких озёр зарастают водной растительностью. Практически все озёра характеризуются высокой проточностью и водообменном.

В связи с хозяйственной деятельностью и строительством загородного жилья наблюдается значительное загрязнение рек и других водоёмов поселения.

Животный и растительный мир района исследования.

Почти две трети территории района занимают леса, преимущественно хвойные (кедр, сосна, ель, пихта, лиственница, секвойя, кипарис, можжевельник, тис). Леса, особенно хвойные, выделяют фитонциды - летучие вещества, обладающие бактерицидными свойствами.

На территории района расположены следующие особо охраняемые природные территории: государственные природные заказники: «Выборгский», «Раковые озёра», «Берёзовые острова», «Болото Ламминсуо», «Болото Озёрное» (гидрологический), «Гладышевский заказник», «Озеро Мелководное» (орнитологический), «Остров Густой», «Линдуловская роща».

2. КРАТКАЯ ИСТОРИЧЕСКАЯ СПРАВКА О РАЙОНЕ, В КОТОРОМ РАСПОЛАГАЕТСЯ ТЕРРИТОРИЯ ОБСЛЕДОВАНИЯ

Участок обследования расположен в южной части Карельского перешейка на северном берегу Финского залива на территории Выборгского района Ленинградской области.

2.1. Археологическая изученность территории

История археологических исследований в южной части Карельского перешейка связана, в первую очередь, с изучением древностей эпохи первобытности. В отличие от его северной и центральной частей, характеризующихся яркими и хорошо изученными памятниками средневековой карельской культуры XII – XV вв., на его юге средневековые памятники остаются слабо исследованными.

История археологического изучения Карельского перешейка также тесно связана с его политической историей XX века. Памятники, расположенные на юге перешейка, активно изучались российскими и советскими учеными в первые десятилетия прошлого века. Так, в 1920 — 1930-е годы на Токсовской неолитической стоянке небольшие работы проводили Л.А. Динцес и С.Н. Замятнин (1926), Н.Н. Титова (1930), Г.П. Сосновский (1930). Северная часть перешейка (современные Приозерский и Выборгский районы Ленинградской области) изучались финляндскими исследователями, начиная с первых профессиональных работ, проведенных в 1876 – 1884 гг. Т. Швиндтом, вплоть до 1940-х гг. (Сакса, 2010. С. 16). Особенное значение имеют широкие исследования, разведочные и стационарные раскопки, проведенные на целом ряде памятников Ю. Айлио и С. Пяльси. Часть материалов, полученных в эти годы, остается неопубликованной. Ряд важных сведений о них содержится в работе Ю. Айлио (Ajlio, 1909) и, особенно, в монографических работах П. Уйно (Uino, 1997), М. Лавенто (Lavento, 2001) и Х. Такала (Takala, 2005). Исследования финских археологов на территории Карельского перешейка в XIX – пер. пол. XX вв. получили подробное освещение в коллективной монографии под редакцией М. Саарнисто (Karjalan synty, 2003). Ретроспективный анализ полевых результатов и основных историографических концепций финляндских исследователей содержится в трудах А.И. Саксы (Сакса, 2010) и С.И. Кочкуркиной (Кочкуркина, 2017).

В послевоенное время исследования на территории Карельского перешейка производились эпизодически. В тот период, в частности, велись раскопки стоянок Вьюн (С.И. Руденко), Черничное (С.И. Руденко и Р.В. Козырева), Хепоярви (И.В. Верещагина), Токсово (А.В. Виноградов), разведки А.Н. Румянцева под Выборгом, а также разведки, проведенные в ряде районов перешейка В.И. Тимофеевым.

Значительная активизация работ произошла в начале XXI в. благодаря совместным российско-финляндским исследованиям, в которых ученые Петербурга (ИИМК РАН, МАЭ РАН) работали вместе с исследователями центральных археологических учреждений Хельсинки (Хельсинкского Университета и Департамента древностей Финляндии), а также Музея Лахти. Ряд важных материалов был получен в ходе работ, проводящихся с 2001 г. по настоящее время в Выборгском р-не экспедициями ИИМК РАН. Разведками, проведенными, прежде всего, Д. В. Герасимовым и С. Н. Лисицыным в 2003 г. открыто около 50 новых памятников на территории Приозерского и Выборгского районов (Герасимов и др., 2003).

В последние годы А.Ю. Городиловым и М.А. Раззак открыты памятники эпохи палеометалла (Городилов, Раззак, 2020). Исследования средневековых древностей Карельского перешейка в настоящее время проводит экспедиция МАЭ РАН под руководством С. В. Бельского (Бельский, 2018). Обширные полевые обследования в рамках работ по мониторингу и инвентаризации объектов археологического наследия проводит Ленинградская областная экспедиция ИИМК РАН под руководством С.А. Семенова и Ст. А. Васильева (Семенов, Васильев и др., 2017; Семенов, Васильев 2019).

Большое значение имеют сводки памятников Карельского перешейка, подготовленные В.А. Лапшиным (Лапшин, 1995) и Д.В. Герасимовым с соавторами (Герасимов и др., 2003), а также публикация каталога археологической коллекции Выборгского музея-заповедника (Сокровища... 2022).

2.2. Археологические памятники и культуры южной части Карельского перешейка. Краткая история освоения территории.

Регион Финского залива в целом освободился ото льда в промежутке 10 800–10 300 С¹⁴ л.н. Котловина Балтийского моря в то время была занята подпруженным ледником Балтийским ледниковым озером. Прорыв вод БЛО у г. Биллинген в Центральной Швеции около 9600 до н. э. (10 000 С¹⁴ л.н.) привел к его катастрофическому спуску до уровня мирового океана. После этого наступила кратковременная стадия солонowodного Иольдиевого моря. Продолжающееся неравномерное изостатическое поднятие региона привело около 9000 до н. э. (9500 С¹⁴ л.н.) к отделению акватории Прабалтики от океана порогом стока в центральной Швеции и началу стадии Анцилового озера. Повышение порога стока обусловило подъем уровня воды, известный как анциловая трансгрессия. Первые археологические свидетельства освоения человеком региона востока Финского залива относятся к периоду раннего мезолита и связаны со временем распространения в регионе бореальных лесов, совпадающим с максимумом анциловой трансгрессии. Это памятники Кунда Ламасмяги в Эстонии; Ориматтила Мюлликоски, Куурманпохья Сааренойа 2, Лахти

Ристола и Акунпохья Хельветинхауданпуру в Финляндии; Антреа и Киркколаhti 1 в России (Герасимов и др., 2012. С. 244).

Ранний мезолит Карельского перешейка до начала XXI в. был известен в основном по находке в Корпилахти на территории финского прихода Антреа Корпилахти (совр. Выборгский район Ленинградской области). При мелиоративных работах здесь была найдена древнейшая рыболовная сеть вместе с единичными костяными и каменными артефактами, залежавшими в донных отложениях Анцилового озера (раскопки С. Пяльси 1914 г.). Однако поселения раннего мезолита до недавних пор здесь не были известны. В 2000 – 2001 гг. целенаправленные разведки по поиску раннего мезолита в окрестностях г. Каменногорск (бывш. Корпилахти) провели Т. Юссила, А. Крийска и Т. Родстедт. Ими зафиксировано 10 местонахождений подъемного кварцевого дебитажера на террасовых уровнях Анцилового озера, гипсометрически соответствующих раннему мезолиту. В 2003 – 2004 гг. Х. Такала и С. Лисицын установили фрагментарную сохранность слоя на одном из них. Памятник получил название Боровское 1. В 2009 г. С. В. Александровым обнаружена стоянка Боровское 2, а в 2012 г. ее исследовал С. Н. Лисицын. Памятник геоморфологически привязан к анциловой террасе и датирован ранним мезолитом (Лисицын и др., 2015).

После 8200 до н. э. (9000 С¹⁴ л. н.) переполненный водоем Анцилового озера находит сток через образовавшиеся Датские проливы. В промежутке 7200 – 6800 до н. э. (около 8000 С¹⁴ л. н.) произошло выравнивание уровней Анцилового озера и океана, наступила новая солоноводная стадия Балтики – Литориновое море, на которую приходится новая трансгрессивная фаза – литориновая трансгрессия. В результате повышения уровня моря вблизи побережья образовалось мелководье с многочисленными островами и глубокими заливами. Подтопление устьев рек создало режим переноса и отложения осадочных пород, способствовавший образованию кос и лагун. Только после 4800 до н. э. (6000 л. н.) уровень океана стабилизировался и прибрежные мелководные участки Финского залива стали постепенно осушаться (Герасимов и др., 2012. С. 244).

С рубежа раннего и позднего мезолита морские ресурсы становятся основой системы жизнеобеспечения прибрежного населения (Герасимов и др., 2010). В литориновое время в юго-восточной части Финского залива наиболее благоприятными зонами промысловой деятельности людей (прежде всего охоты на ластоногих, позднее – рыбной ловли) были лагуны, такие как Рийгикюльская и Кудрукюльская близ устьев рек Нарвы и Луги, Сестрорецкая, Лахтинская на северном побережье Невской губы и, вероятно, Охтинская в Приневье. Каждая из этих систем имела собственную историю формирования песчаных баров, кос и террас (Герасимов и др., 2012. С. 244).

Из ближайших к месту работ мезолитических памятников южной части Карельского перешейка известны находки кварцевого инвентаря на северо-восточном берегу оз. Заливное (Герасимов и др., 2003. С. 14. № 41).

Начало неолита в регионе маркируется распространением традиции изготовления керамики после 5500 до н. э. (6500 С¹⁴ л. н.), во время максимума литориновой трансгрессии. В раннем неолите здесь существовали две керамические традиции – керамика нарвского типа в западной части Ленинградской обл. и в Эстонии и керамика типа сперрингс на Карельском перешейке и в Приневье. В центральной и южной части Карельского перешейка к ранненеолитическому времени относятся стоянки Каменка I, Хепо-Ярви, Заливное (Тимофеев, 1993. С. 22 – 23, рис. 3. Карта 2). На Карельском перешейке в ходе археологических работ, проводимых В. И. Тимофеевым и Д. В. Герасимовым, было открыто и исследовано четыре памятника с ранненеолитическими слоями: Силино, Комсомольское, Вещево 1 и Куркиёки 33. В северном Приладожье М. М. Шахновичем и И.Ф. Витенковой были открыты и исследовались раскопками поселения раннего неолита Вятикя I, Ихоярви I Вяртсиля VI и Койриноя III, давшие новую информацию о заселении этой территории (Герман, 2018. С. 226). Стоянка Хепо-Ярви является ближайшим к участку работ памятником с ранненеолитическими материалами.

Начало развитого неолита в регионе востока Финского залива соответствует распространению в конце V – начале IV тыс. до н. э. (около 5 300 С¹⁴ л. н.) в регионе так называемой типичной, или прибалтийской гребенчато-ямочной керамики. Ближайшей к исследуемому участку является стоянка Токсово периода развитого неолита (Герасимов и др., 2003. С. 6 – 7) и оз. Заливное (Герасимов и др., 2003. С. 8).

Археологические материалы региона Финского залива с начала III тыс. до н. э. (после 4200 л. н.) свидетельствуют об изменениях в культуре, вероятно являющихся следствием изменений природной обстановки, системы хозяйствования, социальных процессов и, возможно, продвижения в регион нового населения. В современной археологической периодизации эти изменения знаменуют конец каменного века и начало периода раннего металла (Герасимов и др., 2012. С. 244 – 245). В конце IV–III тыс. до н. э. в регионе Восточной Балтики на смену сравнительно однородной типичной гребенчато-ямочной керамике приходят различные группы керамики с примесью асбеста и органических материалов. Период, на который приходится распространение пористой и асбестовой керамики, по-разному обозначается исследователями в разных регионах севера Восточной Европы. На территории Эстонии и Финляндии принято относить его к финальной фазе неолита. В работах А.М. Жульникова, посвященных памятникам с пористой и асбестовой керамикой на территории Карелии, используется термин энеолит. Это связано с тем, что за последние десятилетия там была раскопана серия жилищ, где вместе с указанной

керамикой встречаются изделия из чистой самородной меди. Для территории Северо-Запада России и, в частности, Ленинградской области традиционно обозначение периода бытования керамики с примесью асбеста и органики как эпохи раннего металла, которая включает в себя энеолит, эпоху бронзы и начало раннего железного века. На территории Карельского перешейка за последние десятилетия было открыто значительное число памятников, содержащих материалы как каменного века, так и эпохи раннего металла. М. С. Холкина выделяет в комплексах рубежа IV – III тыс. до н.э. три обширные группы керамики: позднюю ямочно-гребенчатую, асбестовую и шнуровую (Холкина, 2014. С. 102 – 104).

Вторжение в середине III тыс. до н.э. на территорию Финляндии носителей неолитической культуры боевых топоров, как предполагается, не затронуло рассматриваемый нами регион. Ареал данной культуры занимал лишь юго-западную прибрежную часть страны, доходя на востоке узким языком до Карельского перешейка в окрестностях Выборга. Ее влияние ощущается в материалах позднего неолита остальной части Карельского перешейка (отдельные ладьевидные топоры и их обломки, местные подражания им, керамика со шнуровым орнаментом), но в основном развитие на этой территории проходило в рамках культур асбестовой (Восточная Финляндия и северная часть Карелии, включая Северное Приладожье) и поздней гребенчатой (Карельский перешеек и южная часть Карелии) керамики. И лишь начавшееся ок. 1 300 лет до н.э. мощное влияние «текстильной» керамики, распространенной на верхней Волге и Оке, изменило картину. Карельский перешеек, Карелия и восточные районы Финляндии оказались в ареале этой культуры (Сакса, 2006. С. 42).

Резкое сокращение количества поселений в эпоху бронзы и раннего железа по сравнению с каменным веком может объясняться ухудшением климата в конце I тысячелетия до н. э. Не менее ощутимое воздействие на условия жизни на Карельском перешейке и примыкающих к Ладожскому озеру территориях оказало возникновение Невы и связанное с этим падение уровня воды в Ладоге более чем на 10 м. Многие поселения оказались расположенными далеко от воды, ранее богатые рыбой водоемы, заливы и протоки стали частью суши. Все это привело к сокращению и возможной миграции населения, а также к его дроблению на более мелкие коллективы. Не исключено, что поселения бронзового века археологически трудноуловимы; они, возможно, оказались в какой-то своей части перекрытыми слоем донных отложений периодов кратковременных колебаний уровня воды в Ладожском озере и других водоемах (Сакса, 2010. С. 41).

Поступательное развитие культуры железного века в Приладожской Карелии фиксируется начиная с середины I тысячелетия н. э. и связано оно с глобальными процессами европейской истории, приведшими к возрастанию роли и самостоятельности в развитии отдельных областей региона Балтийского моря. К наиболее ранним вещам

железного века на Карельском перешейке и в Северо-Западном Приладожье относятся блоковидные кресала, топоры, наконечники копий. Эти предметы составляют наиболее заметную и представительную группу находок первой половины — третьей четверти I тысячелетия н.э. Концентрируются они в зоне Вуоксы, что отражает ее роль как важнейшей транспортной магистрали, а самого перешейка — как зоны непосредственной промысловой охоты (Сакса, 2010. С. 42).

Эпоха раннего Средневековья характеризуется зарождением региональной культуры, отождествляемой со средневековой народностью корела. Древности последней четверти I тыс. н.э. представлены в основном могильниками с трупосождениями (Сакса, 2010. С. 50; Бельский, 2018). Период XIII – XIV вв. может быть охарактеризован как расцвет «классической» карельской культуры, известной по материалам многочисленных могильников с труположениями. Их концентрация в течении реки Вуоксы, в районе оз. Суходольское и в северо-западном Приладожье позволяет охарактеризовать именно этот район как племенной центр средневековой карельской народности (Сакса, 2010; Кочкуркина, 2017). В то же время число памятников раннего и развитого Средневековья в южной части Карельского перешейка незначительно, что свидетельствует о слабой заселенности микрорегиона в этот период.

В XII – XV вв. карельский перешеек входил в состав Новгородской земли, одновременно на эти территории претендовало Шведское королевство. Это соперничество стало причиной ряда войн и вооруженных набегов, достаточно подробно освещенных в средневековых письменных источниках (Шаскольский, 1978; 1987; Кочкуркина и др., 1990). Комплекс известий о деятельности новгородских даньщиков в землях корелы содержится в новгородских берестяных грамотах. Центром шведского влияния на перешейке с конца XIII в. стал город Выборг, опорным пунктом Новгорода – Корельский городок (совр. Приозерск). Важной вехой в развитии отношений между Новгородом и Швецией стало установление границы по условиям Ореховецкого мира 1323 г., впоследствии подтвержденной после войны 1348 года. Исследуемая территория находилась на шведской стороне и входила вплоть до начала XVIII в. в состав Выборгского лена.

2.3. Памятники археологии, расположенные вблизи участка обследования.

Известные памятники археологии, расположенные в относительной близости от участка работ, сгруппированы в округе озер Заливное и Котловинное и на юго-западном берегу оз. Победное близ станции Каннельярви (илл. 12). Данные о памятниках ниже приводятся в соответствии с последней по времени сводкой археологических памятников Карельского перешейка (Герасимов и др., 2003. С. 5-7, 14), а также уточненными сведениями

о топографии памятников по разведочным работам С.А. Семенова и Ст. А. Васильева (Семенов, Васильев, 2019).

1. Заливное, П.1. Стоянка в которой находки над (до 0,5 м) урезом воды озера Заливное. Развитой неолит, культура гребенчато-ямочной керамики.

Объект расположен на удалении 5 км к северо-востоку от участка обследования и не затрагивается в ходе работ.

2. Заливное, П.2. Находки (в т.ч. компактное скопление фрагментов керамики - часть развала сосуда, наличие которого указывает с большой степенью вероятности на непереложность находок) на урезе воды озера Заливное. Развитой неолит, культура гребенчато-ямочной керамики.

Объект расположен на удалении 5 км к северо-востоку от участка обследования и не затрагивается в ходе работ.

3. Заливное, П.3. Находки над (до 0,5 м) урезом воды озера Заливное. Развитой неолит, культура гребенчато-ямочной керамики.

Объект расположен на удалении 5 км к северо-востоку от участка обследования и не затрагивается в ходе работ.

4. Заливное, П.4. Северо-восточный берег озера. Находки на террасовидном уступе высотой около 1 м над урезом воды оз. Заливное, у подножия песчаного всхолмления, скорее всего озового характера. Кварцевые изделия. Каменный век-эпоха раннего металла. Не исключен мезолитический возраст памятника.

Объект расположен на удалении 5 км к северо-востоку от участка обследования и не затрагивается в ходе работ.

5. Котловинное. На песчаном мысу западного берега озера, на урезе воды, обнаружены два кремневых отщепов с ретушью и скол кварца. Скорее всего, развитой неолит.

Объект расположен на удалении 5 км к северо-востоку от участка обследования и не затрагивается в ходе работ.

6. Каннельярви 1. Стоянка, открыта краеведом В.М. Соколовым в 1960-е гг. Обследовалась В.И.Тимофеевым. Культурный слой частично размывается водами оз. Каннельярви (Побединское). В ходе систематического обследования памятника в 1984 г., предшествующих и последующих посещений памятника в разные годы собрана значительная, типологически весьма однородная коллекция (последнее обстоятельство - однородность материала- свидетельствует, скорее всего, за относительно короткий период существования стоянки. Шурф заложенный в 1984 г. (4 кв.м) в 8 м от кромки воды на незначительно (до 0,5 м)поднимающейся над уровнем воды задернованной поверхности показал, что под плотным слоем дерна залегает плотный, темный, гумусированный культурный слой (хорошей сохранности, с мельчайшими примазками охры и мелкими

уголками, насыщенный находками неолитического времени), мощностью до 25 см., нижняя граница неровна. Большинство находок было связано с верхней - средней частями слоя. Культурный слой, в нижней части опесчаненный, подстилался светло-желтым «сортированным» песком с отдельными тонкими полосками органики. По геоморфологическому заключению П.М. Долуханова участок побережья озера, на котором располагается памятник, представляет собой низменную, частично заболоченную равнину, сложенную, преимущественно, песчаным материалом. Эта равнина соответствует одному из низких уровней приледникового водоема и возникшему на его месте раннеголоценовому озеру. Материалы стоянки относятся к развитому неолиту, культуре гребенчато-ямочной керамики.

Объект расположен на удалении 14 км к северо-западу от участка обследования и не затрагивается в ходе работ.

7. Каннельярви 2. Памятник расположен на террасовидном уступе, находящемся примерно на 0,5 м выше уровня с которым связана стоянка Каннельярви 1, в 0,4 км к западу от стоянки Каннельярви 1. Открыт В.И. Тимофеевым в 1984 г. По геоморфологическому заключению П.М. Долуханова, памятник приурочен к выходам перемытой морены, обнажающимся на этом участке побережья озера. Значительная часть площади памятника размывта водами озера. Небольшой раскоп 1984 г. (7 кв. м) вскрыл оставшуюся часть памятника. Стратиграфия, наблюдавшаяся на вскрытом участке: от поверхности до глубины 0,15-0,38 м залегал почвенно-растительный слой, ниже его - супесчаный слой красновато-коричневого или красновато-бурого цвета, неравномерной мощности (10-35 см), и верхняя и нижняя границы его были очень неровными. В северной части вскрытой площади его перекрывали темно-серый песок с отдельными углистыми включениями мощностью 5 - 15 см и подстилающий его прослой светло-серого, мелко- и среднезернистого песка мощностью от 2-3 до 10-12 см. Ниже слоя песка красновато-бурого цвета залегал интенсивно-темного цвета гумусированный слой с включениями углей - культурный слой, прослеживающийся на всем протяжении вскрытой площади, но залегающий прерывисто, мощными линзами - остатками ям, где мощность темного заполнения доходила до 45 см. на участках между линзами темный слой был тонок или выклинивался. Ниже его залегал материковый светло-серого цвета мелко- и среднезернистый песок. С культурным слоем связаны остатки двух крупных ям и небольших, вертикальных "столбовых" ямок. Материалы памятника относятся к эпохе раннего металла. По образцам угля из заполнения ямы 2 получены даты С-14 - 3890 ± 40 л. т.н., 3500 ± 40 л. т. н.

Объект расположен на удалении 14 км к северо-западу от участка обследования и не затрагивается в ходе работ.

3. МЕТОДИКА ПРОВЕДЕНИЯ АРХЕОЛОГИЧЕСКИХ ПОЛЕВЫХ РАБОТ

Полевым работам предшествовало ознакомление с историко-библиографическими и архивными источниками, связанными с объектами историко-культурного и археологического наследия на территории пгт. Роцино МО «Роцинское городское поселение» Выборгского района Ленинградской области, были изучены картографические материалы по обследуемому земельному участку. При производстве полевых археологических обследований наряду с топографическими картами использовались карты и планы, предоставленные заказчиком работ.

Археологические разведки на территории обследования велись пешими маршрутами по территории, подлежащей хозяйственному освоению, с подробным визуальным осмотром местности, дневниковым описанием и фотофиксацией ландшафта.

В соответствии с требованиями пункта 3.12 Положения «О порядке проведения археологических полевых работ и составления научной отчётной документации», утвержденного постановлением Бюро Отделения историко-филологических наук Российской Академии наук от 12 апреля 2023 г. № 15, в местах, где это было возможно и представлялось перспективным, был заложен один разведочный шурф площадью 1 кв.м. Выбор места закладки разведочных шурфа определялся в соответствии с объективной физико-геоморфологической ситуацией на местности.

Ход разведочных полевых археологических работ фиксировался в полевом дневнике, а также на фотокамеру. Для шурфа осуществлялось определение географических координат с помощью приборов глобального позиционирования (GPS) в системе WGS-84. На всей территории обследуемого участка производился тщательный осмотр отвалов, поврежденных участков поверхности на предмет наличия следов культурного слоя, а также объектов углежогного промысла.

Согласно пункту 3.6. «Положения», в шурфе производилась контрольная прокопка верхней части археологически стерильного слоя, подстилающего почвенный горизонт (материк).

По окончании работ производилась рекультивация шурфа.

4. АРХЕОЛОГИЧЕСКИЕ РАБОТЫ НА ОБСЛЕДУЕМОМ ЗЕМЕЛЬНОМ УЧАСТКЕ

Археологическое обследование проведено в мае 2024 года на основании Открытого листа № P018-00103-00/01139606 выданного 23 апреля 2024 г. на имя Германа Константина Энриковича.

На первом этапе обследования был проведен осмотр и фотофиксация территории проектирования (рис. 1, 2, 13). Земельный участок, с кадастровым номером 47:01:0701003:2939, площадью 0,1613 га, выделенный для объекта: «Многоквартирный жилой дом по адресу: Ленинградская область, Выборгский район, пгт. Рощино, земельный участок 47:01:0701003:2939», расположенный по адресу: Ленинградская область, Выборгский район, МО «Рощинское городское поселение», пгт. Рощино, ул. Строителей, севернее д.39, имеет прямоугольную конфигурацию, на участке проведены работы по планировке территории (рис. 14-21). По центру участка располагается здание, вокруг которого проложены проезды и дорожки из брусчатки. Участок обследования обнесен забором. Вдоль южной границы участка располагается газон и небольшие деревья.

В ходе визуального обследования участка выполнялся поиск подъемного археологического материала, выходов культурного слоя, выраженных на поверхности археологических объектов. При осмотре территории каких-либо западин, канав, ям, котлованов, траншей не выявлено, подъемный материал не обнаружен, выходов культурного слоя и выраженных на поверхности археологических объектов не зафиксировано. Одновременно отмечались места для закладки археологического шурфа, перспективные для обнаружения памятников археологии. После осмотра и фотофиксации территории проектирования были проведены шурфовочные работы. В ходе проведения работ был заложен один шурф размером 1 x 1 м (рис. 22, 23).

Шурф №1 (WGS84. 60°15'12.7"N 29°35'37.8"E) (рис. 24-28). Шурф 1 x 1 м размечен по сторонам света и заложен в юго-восточной части обследуемого земельного участка на ровной площадке, покрытой травой. Описание стратиграфии шурфа составлено по северной стенке (рис. 26).

Таблица 1. Описание стратиграфии северной стенки шурфа №1.

п/н	Наименование слоя	глубина от современной дневной поверхности (см)
1.	Дерн	0 – 8
2.	Светло-серый суглинок (насыпной слой)	8 – 18
3.	Светло-коричневый суглинок (насыпной слой)	18 – 32
4.	Черный суглинок (погребенная почва)	32 – 42
5.	Серо-коричневая глина (материк)	42 – 70

Общая глубина шурфа составила 70 см. Культурный слой в шурфе не зафиксирован, вещевые находки не обнаружены. После проведения работ шурф был рекультивирован (рис. 28).

В ходе шурфовочных работ объектов археологического наследия и их признаков не выявлено, находки, имеющие историко-культурную ценность, не обнаружены. Выраженные в рельефе археологические объекты на территории объекта проектирования не выявлены.

Заключение

В ходе археологического обследования, проведённого согласно Открытому листу № Р018-00103-00/01139606 от 23.04.2024 г., выданному на имя Германа Константина Энриковича Министерством культуры Российской Федерации, на территории земельного участка с кадастровым номером 47:01:0701003:2939, площадью 0,1613 га, выделенного для объекта: «Многоквартирный жилой дом по адресу: Ленинградская область, Выборгский район, пгт. Роцино, земельный участок 47:01:0701003:2939», расположенного по адресу: Ленинградская область, Выборгский район, МО «Рощинское городское поселение», пгт. Роцино, ул. Строителей, севернее д.39, был выполнен один разведочный шурф размерами 1 х 1 м, объекты культурного наследия либо объекты, обладающие признаками объекта культурного наследия, в ходе проведённого обследования не были выявлены.

Специалист-эксперт
ООО «Аристо Северо-Запад»



К.Э. Герман

Список использованных материалов

1. Федеральный закон Российской Федерации от 25 июня 2002 г. N 73-ФЗ «Об объектах культурного наследия (памятниках истории и культуры) народов Российской Федерации».
2. Постановление Правительства Российской Федерации от 15 июля 2009г. № 569 «Положение о государственной историко-культурной экспертизе».
3. Положение «О порядке проведения археологических полевых работ и составления научной отчётной документации», утверждено постановлением Бюро Отделения историко-филологических наук Российской Академии наук от 12 апреля 2023 г. № 15.
4. Постановление Правительства Российской Федерации от 24 октября 2022 № 1893 «Об утверждении правил выдачи, приостановления и прекращения действия разрешений (открытых листов) на проведение работ по выявлению и изучению объектов археологического наследия, включая работы, имеющие целью поиск и изъятие археологических предметов, и о признании утратившими силу некоторых актов Правительства Российской Федерации».
5. Постановление Правительства Российской Федерации от 17 июня 2017 г. № 720 «О внесении изменений в правила выдачи, приостановления и прекращения действия разрешений (открытых листов) на проведение работ по выявлению и изучению объектов археологического наследия».
6. Методика определения границ территорий объектов археологического наследия (рекомендована письмом Министерства культуры Российской Федерации от 27.01.2012г. № 12-01-39/05-АБ (Методика).
7. Бельский С.В. 2018. Погребальные памятники Карельского перешейка и Северного Приладожья XI – XIII вв. Археологические исследования 2010 – 2016 гг. // Свод археологических источников Кунсткамеры. СПб. С. 131 – 262.
8. Герасимов Д.В., Лисицын С.Н., Тимофеев В.И. 2003. Материалы к археологической карте Карельского перешейка (Ленинградская область). Памятники каменного века и периода раннего металла. СПб.
9. Герасимов Д.В., Крийска А., Лисицын С.Н. 2010. Освоение побережья Финского залива Балтийского моря в каменном веке // Материалы III Северного археологического конгресса. Екатеринбург; Ханты-Мансийск. С. 28 – 52.
10. Герасимов Д.В., Крийска А., Лисицын С.Н. 2012. Памятники каменного века юго-восточного побережья Финского залива: хронология и геоморфология // Краткие сообщения Института археологии РАН (227). С. 243 – 250.

11. Герман К.Э. 2018. Культура сперрингс (современное состояние изучения) // Самарский научный вестник. С. 225 – 230.
12. Городилов А.Ю., Раззак М.А. 2020. Новые памятники эпохи бронзы в регионе Финского залива. Археологические исследования 2017 – 2019 гг. // Археологические вести. Вып. 28. С. 233 – 248.
13. Гурина Н.Н. 1961. Древняя история Северо-Запада Европейской части СССР. Материалы и исследования по археологии СССР. № 87. Л.
14. Кочкуркина С.И. Древняя Карела. Л., 1982.
15. Кочкуркина С.И. Карела и Русь. Л., 1986.
16. Кочкуркина С.И., Спиридонов М.М., Джаксон Т.Н. Письменные известия о карелах. Петрозаводск, 1990.
17. Кочкуркина С.И. 2017. Археология средневековой Карелии. Петрозаводск.
18. Лапшин В.А. Археологическая карта Ленинградской области. Часть 2. Восточные и северные районы. СПб., 1995.
19. Лисицын С.Н., Тарасов А.Ю., Цветкова Н.А., Бельский С.В., Бессуднов А.А. 2015. Стоянки раннего мезолита вблизи озера Боровское на Карельском перешейке // Тверской археологический сборник. Вып. 10. Тверь. С. 91 – 108.
20. Сакса А.И., 2006. Карельский перешеек: формирование природного и историко-географического ландшафта // Археология, этнография и антропология Евразии. № 2(26). С. 35 – 44.
21. Сакса А.И. 2010. Древняя Карелия в конце I – начале II тыс. н.э. СПб.
22. Семенов С.А., Васильев Ст. А. 2019. Новые материалы к археологической карте Ленинградской области (по материалам полевых работ 2018 года) // Бюллетень ИИМК РАН. Вып. 9. СПб. С. 76 – 124.
23. Семенов С.А., Васильев Ст. А., Соловьева Н.Ф., Городилов А.Ю. 2017. Исследования отдела охранной археологии ИИМК РАН в Ленинградской области в 2016 г. // Бюллетень ИИМК РАН. Вып. 6. СПб. С. 45 – 50.
24. Сокровища земли Карельской. Каталог Выставки. Выборг, 2022. 240 с.
25. Тимофеев В.И. 1993. Памятники мезолита и неолита региона Петербурга и их место в системе культур каменного века Балтийского региона // Древности Северо-Запада России (славяно-финно-угорское взаимодействие, русские города Балтики). СПб. С. 8 – 34.
26. Холкина М.С. 2014. Хронология керамики конца IV – III тыс. до н.э. на Карельском перешейке // Вестник СПбГУ. Серия 2. Вып. 3. С. 102 – 108.
27. Шаскольский И.П. Борьба Руси против крестоносной агрессии на берегах Балтики в XII – XIII вв. Л., 1978.

28. Шаскольский И.П. Борьба Руси за сохранение выхода к Балтийскому морю в XIV веке. Л., 1987.
29. Ailio J. 1909. Die Steinzeitlichen Wohnplatze in Finland. I-II. Helsingfors.
30. Karjalan synty. Viipurin läänin historia I. 2003. Jyväskylä. 562 s.
31. Lavento M. Textile Ceramics in Finland and on the Karelian Isthmus: Nine Variations and Fugue on a Theme of C. F. Meinander. Helsinki: Suomen Muinaismuistoyhdistys, 2001 (Suomen muinaismuistoyhdistyksen aikakauskirja; Vol. 109). 410 S.
32. Takala H. 2005. Äyräpään kihlakunnan esihistoria I. Muinaislöydöt 1847 – 1944. Jyväskylä. 216 s.
33. Uino P. 1997. Ancient Karelia. Archaeological studies. SMYA, v.104. 426 p.

Интернет ресурсы:

34. <https://pkk.rosreestr.ru/>
35. <http://www.etomesto.ru/>
36. <http://www.рощино.рф/>
37. <https://yandex.ru/maps/>
38. <https://egrp365.org/map>
39. <https://msu.lenobl.ru/ru/obshaya-informaciya/administrativno-territorialnoe-delenie-leningradskoj-oblasti/>

ПРИЛОЖЕНИЕ

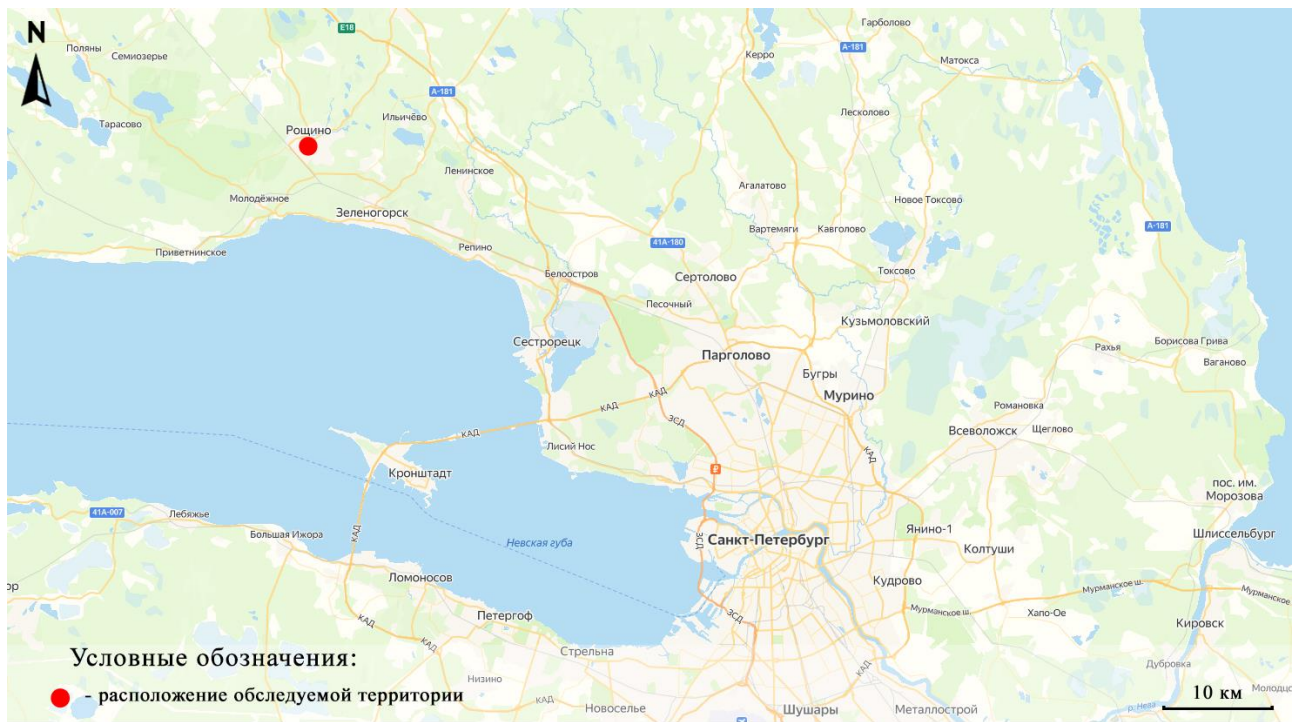


Рис. 1. Обзорная схема расположения территории обследования участка, выделенного для объекта: «Многоквартирный жилой дом по адресу: Ленинградская область, Выборгский район, пгт. Рожино, земельный участок 47:01:0701003:2939», расположенного по адресу: Ленинградская область, Выборгский район, МО «Рощинское городское поселение», пгт. Рощин. Дата обращения 20.05.2024. // <https://yandex.ru/maps/>

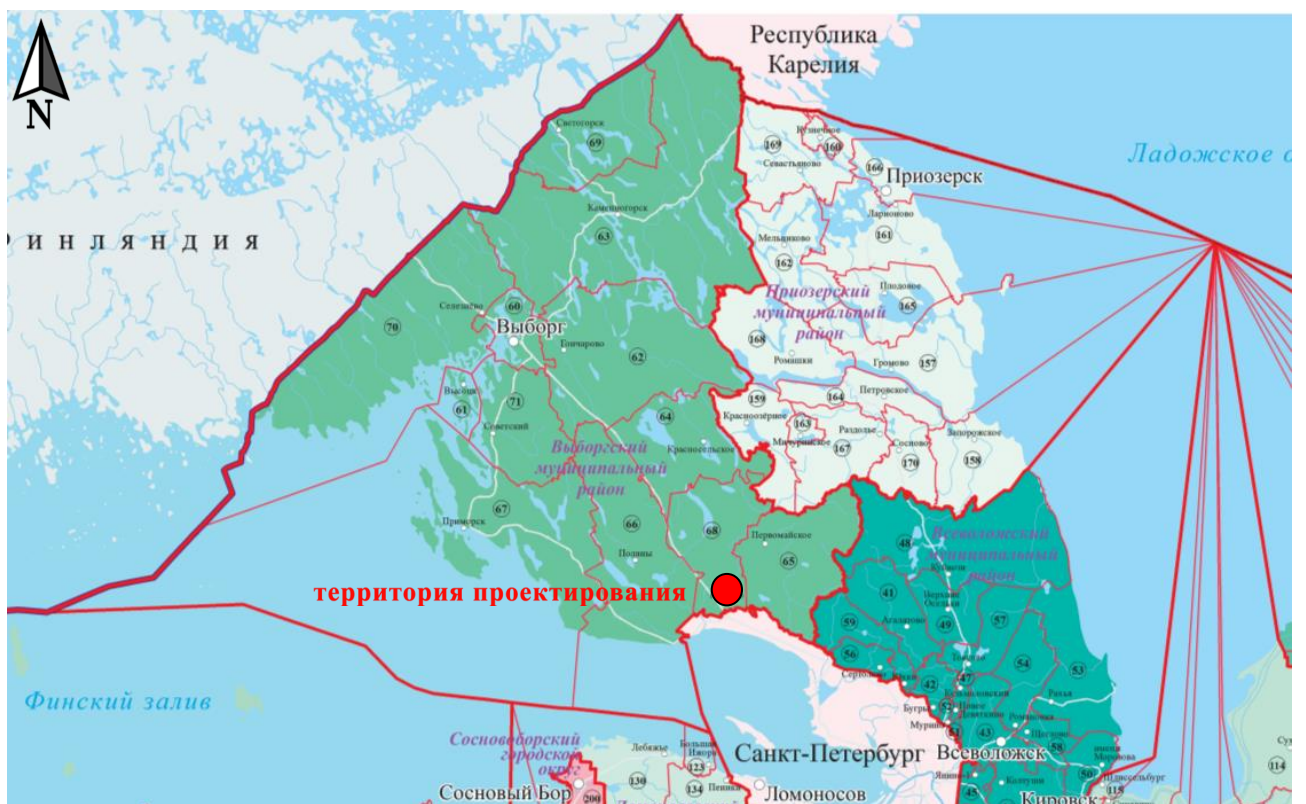


Рис. 2. Схема расположения территории обследования на карте Санкт-Петербурга и Ленинградской области с границами районов. Дата обращения 20.05.2024. // <https://msu.lenobl.ru/ru/obshaya-informaciya/administrativno-territorialnoe-delenie-leninградской-oblasti/>



Рис. 3. Карта Санкт-Петербургской губернии 1770 года Якоба Шмидта. Дата обращения 20.05.2024. // http://www.etomesto.ru/map-peterburg_guberniya-1770/



Рис. 4. Морская аккуратная карта Финского залива капитана Нагаева. Кронштадт. 1789 г. Дата обращения 20.05.2024. // http://www.etomesto.ru/map-peterburg_finskiy-zaliv-1789_kronshtadt/

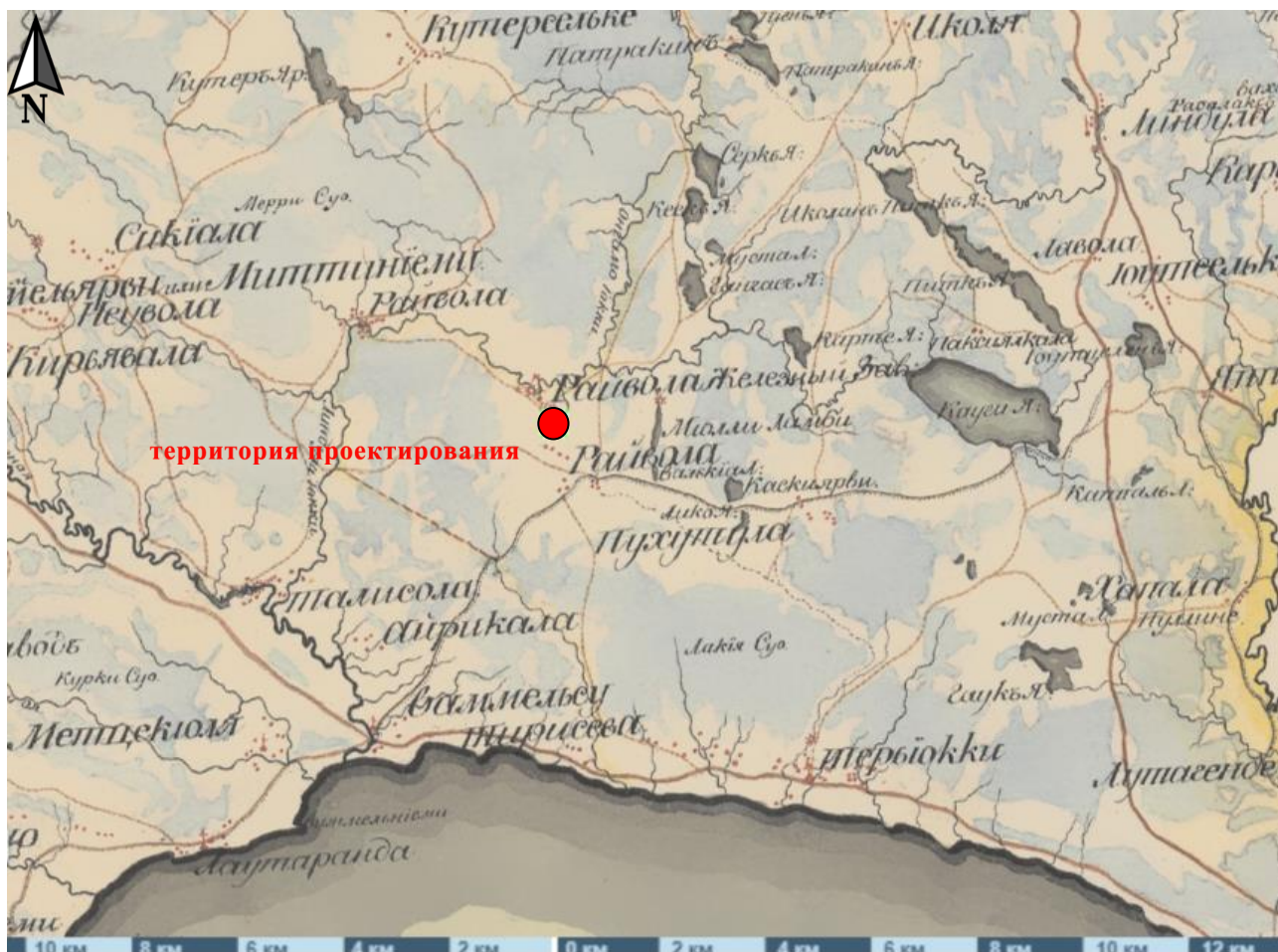


Рис. 5. Карта Выборгской губернии 1805 года. Дата обращения 20.05.2024. // http://www.etomesto.ru/map-peterburg_vyborg_1805-guberniya/

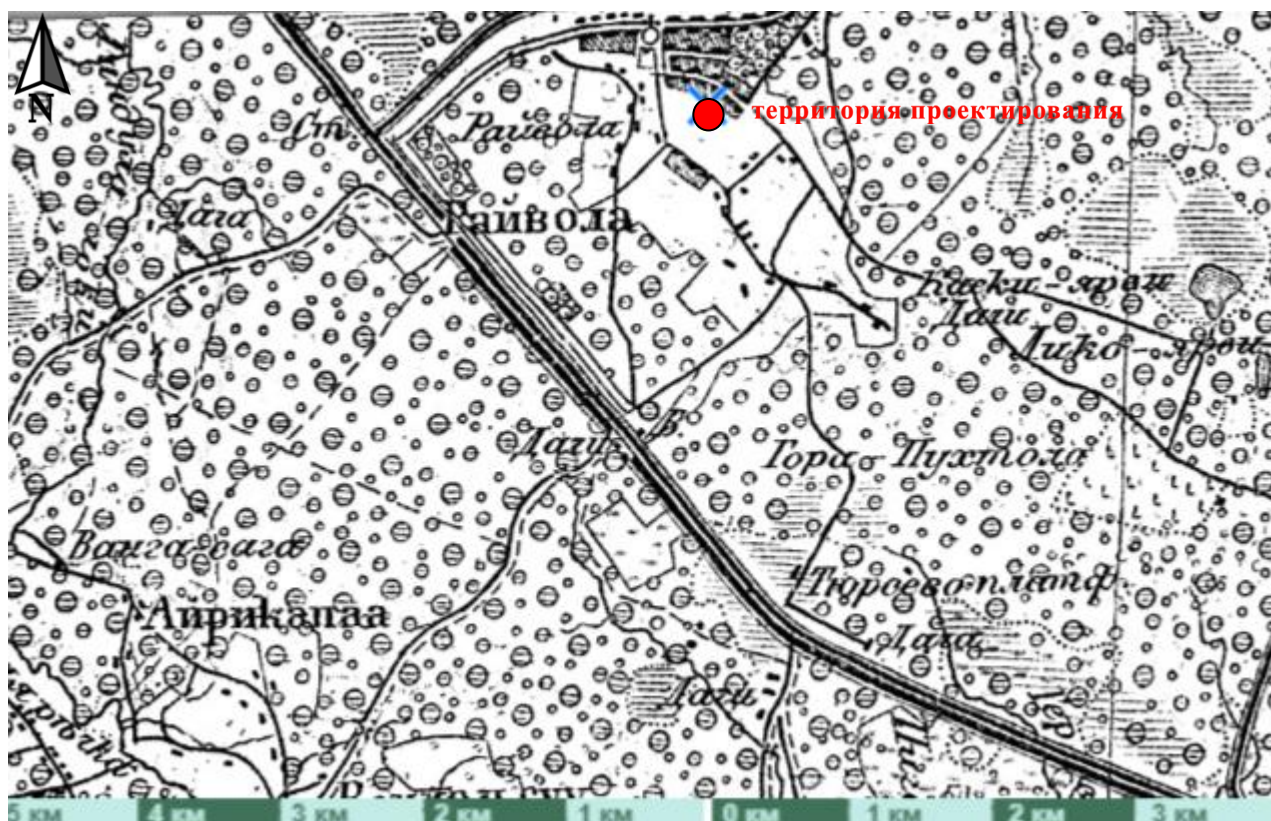


Рис. 6. Окрестности Санкт-Петербурга. Военно-топографическая карта Шуберта - 3 версты 1855 г. Дата обращения 20.05.2024. // http://www.etomesto.ru/map-peterburg_3versty-center/



Рис. 7. Донационные земли Выборга 1873 года. Дата обращения 20.05.2024. // http://www.etomesto.ru/map-peterburg_vyborg_1873-donacionnye/



Рис. 8. Центр Санкт-Петербургской губернии. Карта района маневров. 2-х верстовка. 1891-1913 гг. Дата обращения 20.05.2024. // http://www.etomesto.ru/map-peterburg_1913/



Рис. 9. Финская карта Выборгской губернии 1923 года. Дата обращения 20.05.2024. // http://www.etomesto.ru/map-peterburg_vyborg_1923-guberniya/



Рис. 10. Карта РККА Ленинградской области, километровка 1939-1941 гг. Дата обращения 20.05.2024. // http://www.etomesto.ru/map-peterburg_1941/

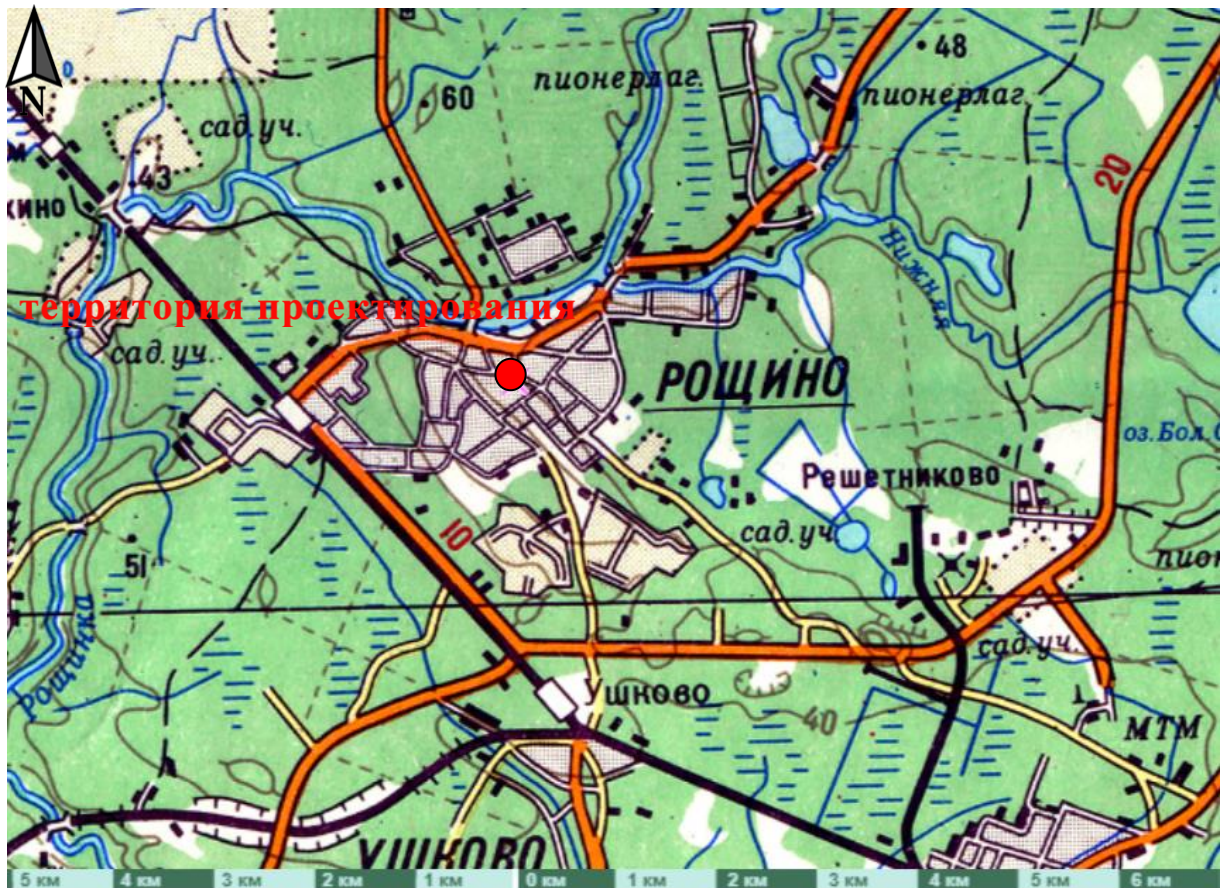


Рис. 11. Топографическая карта окрестностей Ленинграда 1990 года. Дата обращения 20.05.2024. // http://www.etomesto.ru/map-peterburg_1990/

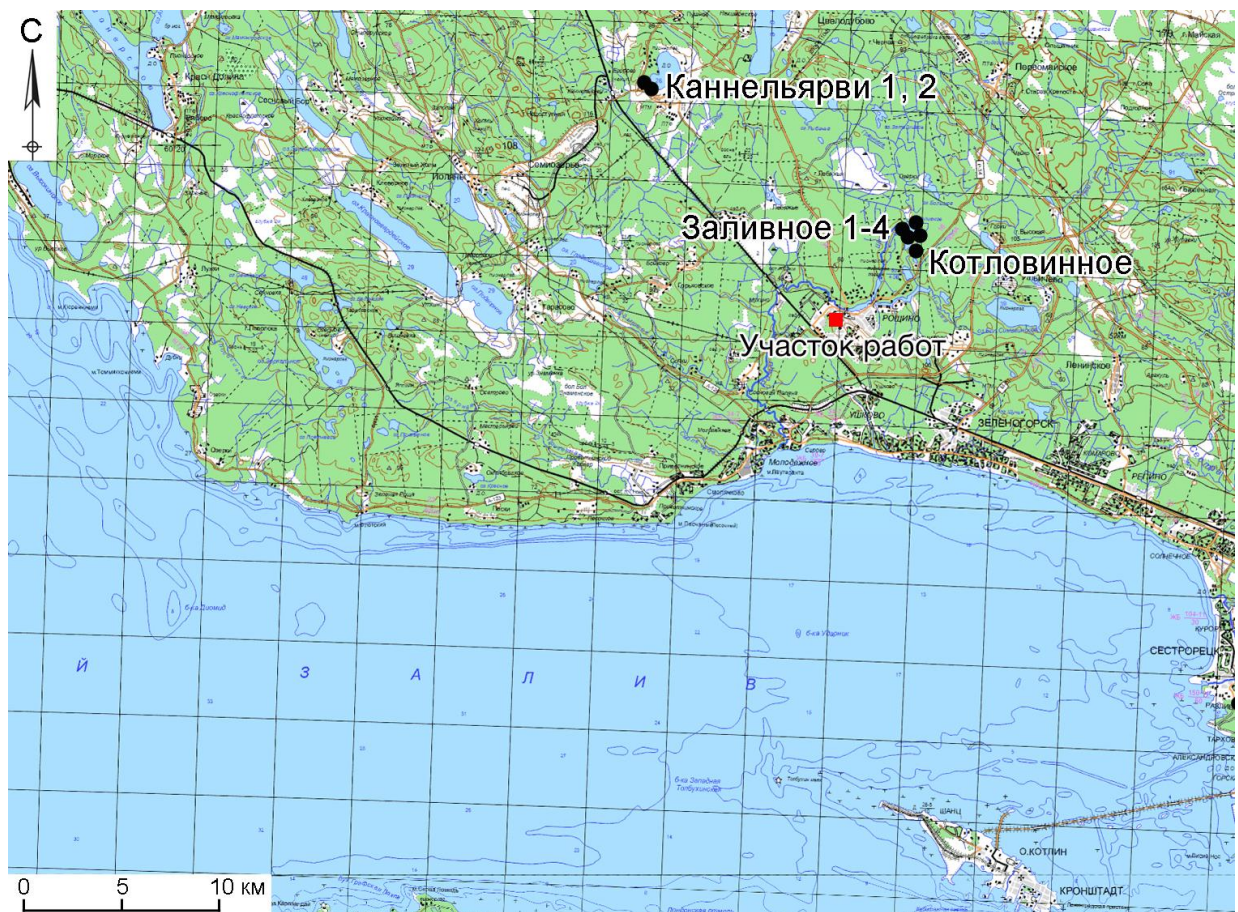


Рис. 12. Схема расположения объектов археологического наследия относительно территории проектирования. Дата обращения 20.05.2024. //



Рис. 13. Схема точек фотофиксации территории обследования на кадастровой карте. Дата обращения 25.05.2024. // <https://egrp365.org/map/?kadnum=47:01:0701003:2939>



Рис. 14. Точка фотофиксации территории проектирования №1. Вид на север.



Рис. 15. Точка фотофиксации территории проектирования №2. Вид на юг.




Рис. 16. Точка фотофиксации территории проектирования №3. Вид на запад.



Рис. 17. Точка фотофиксации территории проектирования №4. Вид на восток.




Рис. 18. Точка фотофиксации территории проектирования №5. Вид на север.



Рис. 19. Точка фотофиксации территории проектирования №6. Вид на юг.



Рис. 20. Точка фотофиксации территории проектирования №7. Вид на восток.



Рис. 21. Точка фотофиксации территории проектирования №1. Вид на север.



- Ш1 точка закладки шурфа
- границы участка проектирования

Рис. 22. Схема участка обследования с шурфом на Топографической карте Европейской России 1991-2005 гг. Дата обращения 25.05.2024. // http://www.etomesto.ru/map-peterburg_topographic-map/

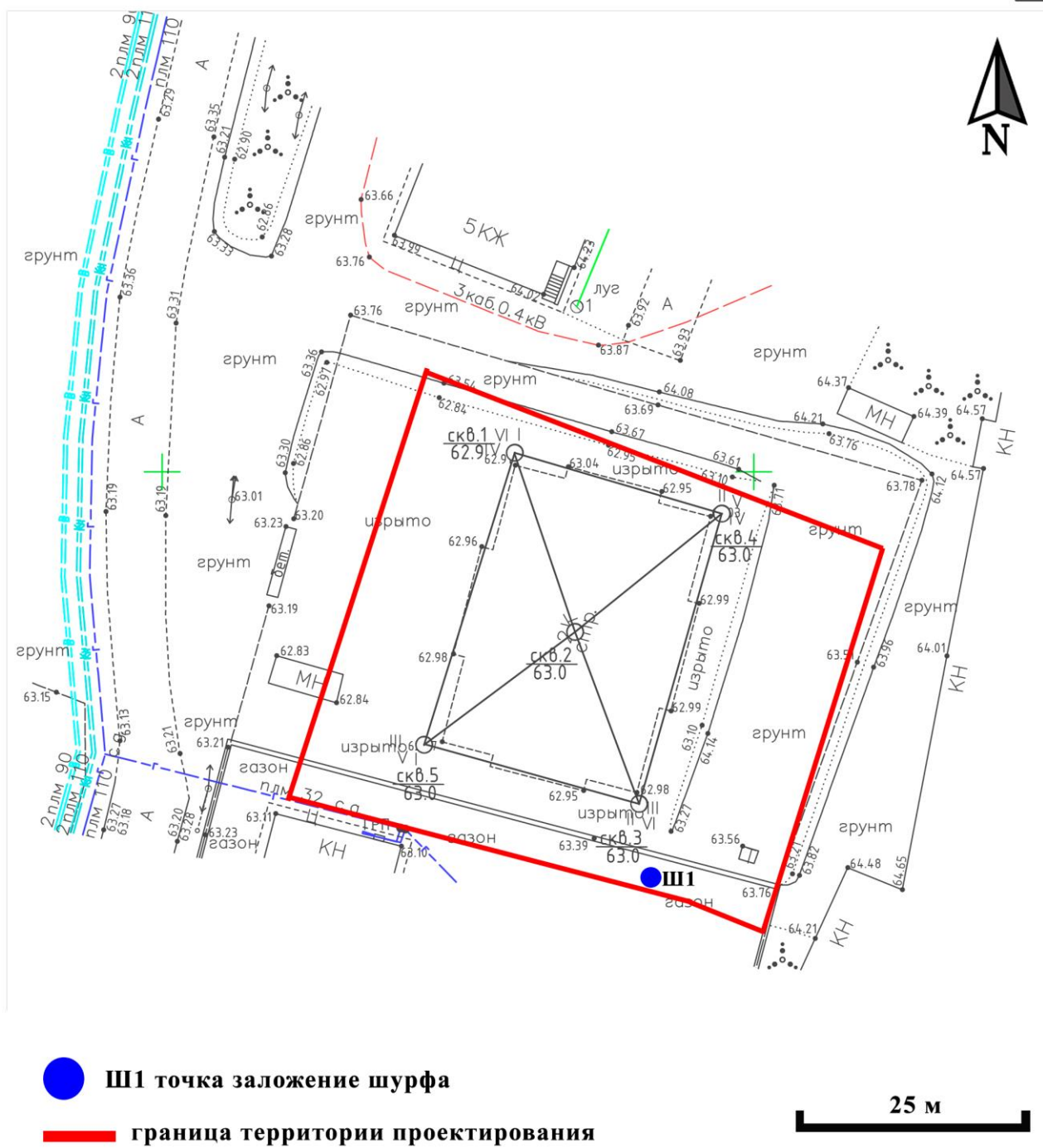


Рис. 23. Схема участка обследования с шурфом на топосъемке, предоставленной заказчиком работ.



Рис. 24. Шурф №1. Место закладки шурфа до начала работ. Вид на север.




Рис. 25. Шурф №1. Северная стенка.



Рис. 26. Шурф №1. Северная стенка. Контрольное прокапывание материка.



Рис. 27. Шурф №1. Северная стенка. Контрольное прокапывание материка. Общий вид.



Рис. 28. Шурф №1. Рекультивация шурфа. Вид на север.



Министерство культуры Российской Федерации

ОТКРЫТЫЙ ЛИСТ

№ P018-00103-00/01139606

Настоящий открытый лист выдан:

Герману Константину Эриковичу

паспорт 8621 № 381034

(серия номер паспорта)

на право проведения археологических полевых работ

на земельном участке для участка недр «Заполье», в который входят земельные участки с кадастровыми номерами 47:29:0656001:540, 47:29:0656001:279, 47:29:0656001:275, 47:29:0656001:556, а также примыкающая территория без кадастрового номера на территории СПК «Мичуринский» в с.п. Заклинское в Лузском районе; на земельных участках с кадастровыми номерами 47:01:0701003:2939 вблизи д. 39 по ул. Строителей в пгт. Роцино в Выборгском районе Ленинградской области; 78:38:0021302:78 по ш. Белоостровскому, участок I (кладбище в п. Дибунь) в п. Песочном в г. Санкт-Петербурге; 47:07:0957004:72, 47:07:0957004:2385, 47:07:0957004:6086, 47:07:0957004:6096, 47:07:0957004:6097, 47:07:0957004:6098, 47:07:0957004:6099, 47:07:0957004:6106, 47:07:0957004:6107, 47:07:0957004:6108, 47:07:0957004:6109, 47:07:0957004:6110, 47:07:0957004:6111, 47:07:0957004:6112, 47:07:0957004:6113, 47:07:0957004:6124, 47:07:0957004:6125, 47:07:0957004:6251, 47:07:0957004:6252, 47:07:0957004:6253, 47:07:0957004:6254, 47:07:0957004:6255, 47:07:0957004:6256, 47:07:0957004:6257, 47:07:0957004:6259, 47:07:0957004:6260, 47:07:0957004:6261, 47:07:0957004:6262, 47:07:0957004:6263, 47:07:0957004:6264, 47:07:0957004:6265, 47:07:0957004:6266, 47:07:0957004:6267, 47:07:0957004:6268, 47:07:0957004:6269, 47:07:0957004:6270, 47:07:0957004:6271, 47:07:0957004:6272, 47:07:0957004:6273, 47:07:0957004:6274 для объекта «Румбовское поле» по южному ш. Дорога Жизни в г. Всеволожске во Всеволожском районе Ленинградской области; 78:14:0007717:4476, 78:14:0007717:32 и примыкающем участке без кадастрового номера для объекта «Строительство КДП на аэродроме Пулково» на территории аэропорта Пулково по ш. Пулковскому в г. Санкт-Петербурге.

(место проведения археологических полевых работ)

На основании открытого листа

Герман Константин Эрикович

(Ф.И.О)

имеет право производить следующие археологические полевые работы:

археологические разведки с осуществлением локальных земляных работ на указанной территории в целях выявления объектов археологического наследия, уточнения сведений о них и планирования мероприятий по обеспечению их сохранности.

Передоверие права на проведение археологических полевых работ по данному открытому листу другому лицу запрещается.

Срок действия открытого листа: с 23 апреля 2024 г. по 9 апреля 2025 г.

Дата принятия решения о предоставлении открытого листа: 23 апреля 2024 г.

Первый заместитель Министра

(должность)

(подпись)

С.Г. Обрывалин

(Ф.И.О)

Дата 23 апреля 2024 г.

М.П.

036266